



АДМИНИСТРАЦИЯ КРАСНОДАРСКОГО КРАЯ
ПРИКАЗ

от 26.09.2024

г. Краснодар

№ 7238-КН

**Об утверждении границ и режима использования территории
выявленного объекта культурного наследия
«Поселение «Мысхако – Котанова», Краснодарский край,
г. Новороссийск, Южный Внутригородской район,
к северу от с. Мысхако**

В соответствии со статьями 3.1, 5.1, 33 Федерального закона от 25 июня 2002 г. № 73-ФЗ «Об объектах культурного наследия (памятниках истории и культуры) народов Российской Федерации», статьей 3, пунктом 29 части 2 статьи 5 Закона Краснодарского края от 23 июля 2015 г. № 3223-КЗ «Об объектах культурного наследия (памятниках истории и культуры) народов Российской Федерации, расположенных на территории Краснодарского края», приказом Министерства культуры Российской Федерации от 4 июня 2015 г. № 1745 «Об утверждении требований к составлению проектов границ территорий объектов культурного наследия», пунктом 2.3 Положения об управлении государственной охраны объектов культурного наследия администрации Краснодарского края, утвержденного постановлением главы администрации (губернатора) Краснодарского края от 8 декабря 2016 г. № 1000 «Об управлении государственной охраны объектов культурного наследия администрации Краснодарского края»,
п р и к а з ы в а ю:

1. Утвердить:

1) границы территории выявленного объекта культурного наследия «Поселение «Мысхако – Котанова», Краснодарский край, г. Новороссийск, Южный Внутригородской район, к северу от с. Мысхако, согласно приложению 1 к настоящему приказу;

2) режим использования территории выявленного объекта культурного наследия «Поселение «Мысхако – Котанова», Краснодарский край, г. Новороссийск, Южный Внутригородской район, к северу от с. Мысхако, согласно приложению 2 к настоящему приказу.

2. Отделу государственного учета объектов культурного наследия управления государственной охраны объектов культурного наследия

администрации Краснодарского края (Гончаров А.В.) обеспечить:

1) размещение (опубликование) настоящего приказа на сайте в информационно-телекоммуникационной сети «Интернет» admkrain.krasnodar.ru и на «Официальном интернет-портале правовой информации» (www.pravo.gov.ru);

2) направление в семидневный срок со дня принятия настоящего приказа его копии в Управление Министерства юстиции Российской Федерации по Краснодарскому краю;

3) направление в срок не более чем пять рабочих дней со дня принятия настоящего приказа его копии в филиал ППК «Роскадастр» по Краснодарскому краю;

4) направление в семидневный срок со дня принятия настоящего приказа его копии в администрацию муниципального образования город Новороссийск.

3. Контроль за выполнением настоящего приказа оставляю за собой.

4. Приказ вступает в силу на следующий день после его официального опубликования.

Начальник управления
государственной охраны
объектов культурного наследия
администрации Краснодарского края




Г.Г. Давыденко





Приложение 1

УТВЕРЖДЕНЫ
приказом администрации
Краснодарского края
от 26.09.2024 № 1238-КН

ГРАНИЦЫ
территории выявленного объекта культурного наследия
«Поселение «Мысхако – Котанова», Краснодарский край,
г. Новороссийск, Южный Внутригородской район,
к северу от с. Мысхако

Карта (схема) границ территории объекта культурного наследия



- 1
 - граница территории ОКН и поворотная точка
-  - шурф А.Л. Пелиха, 2018 г. (безмасштабно)
-  - шурф А.В. Шишлова, 2023 г. (безмасштабно)
-  - археологический раскоп 2024 г. (Т.А. Прохорова)
- территория памятника разрушенная котлованом.

Перечень координат характерных (поворотных) точек границ территории
объекта культурного наследия

№	Координаты характерных точек во Всемирной геодезической системе координат (WGS-84)		Координаты характерных точек в местной системе координат (МСК-23)	
	N	E	X	Y
Участок 1				
1	44.67460472	37.76451062	437851.30	1282761.99
2	44.67469726	37.76461669	437861.56	1282770.43
3	44.67481941	37.76491664	437875.07	1282794.25
4	44.67471985	37.76496979	437864.00	1282798.44
1	44.67460472	37.76451062	437851.30	1282761.99
Участок 2				
5	44.67469388	37.76496131	437861.11	1282797.76
6	44.67469883	37.76498102	437861.66	1282799.32
7	44.67465813	37.76500308	437857.13	1282801.06
8	44.67423886	37.76522278	437810.49	1282818.75
9	44.67418449	37.76521218	437804.45	1282817.50
10	44.67465143	37.76498222	437856.39	1282799.40
5	44.67469388	37.76496131	437861.11	1282797.76

Начальник управления
государственной охраны
объектов культурного наследия
администрации Краснодарского края



Г.Г. Давыденко

Приложение 2

УТВЕРЖДЕН
приказом администрации
Краснодарского края
от 26.09.2024 № 7238-КН

РЕЖИМ
использования территории выявленного объекта культурного наследия
«Поселение «Мысхако – Котанова», Краснодарский край,
г. Новороссийск, Южный Внутригородской район,
к северу от с. Мысхако

На территории объекта культурного наследия запрещается строительство объектов капитального строительства и увеличение объемно-пространственных характеристик существующих на территории объекта культурного наследия объектов капитального строительства, проведение земляных, строительных, мелиоративных и иных работ, за исключением работ по сохранению объекта культурного наследия или его отдельных элементов, сохранению историко-градостроительной или природной среды объекта культурного наследия.

На территории объекта культурного наследия разрешается ведение хозяйственной деятельности, не противоречащей требованиям обеспечения сохранности объекта культурного наследия и позволяющей обеспечить функционирование объекта культурного наследия в современных условиях.

Особый режим использования земельного участка, в границах которого располагается объект культурного наследия, предусматривает возможность проведения археологических полевых работ в порядке, установленном Федеральным законом от 25 июня 2002 г. № 73-ФЗ «Об объектах культурного наследия (памятниках истории и культуры) народов Российской Федерации», земляных, строительных, мелиоративных, хозяйственных работ, работ по использованию лесов и иных работ при условии обеспечения сохранности объекта культурного наследия, а также обеспечения доступа граждан к указанному объекту.

Границы территории объекта культурного наследия могут быть откорректированы по результатам археологических полевых работ.

Начальник управления
государственной охраны
объектов культурного наследия
администрации Краснодарского края



Г.Г. Давыденко