



АДМИНИСТРАЦИЯ КРАСНОДАРСКОГО КРАЯ
ПРИКАЗ

от 24.10.2024

г. Краснодар

№ 12.95-ВН

Об установлении зон охраны, утверждении режимов использования земель и требований к градостроительным регламентам в границах территорий данных зон объекта культурного наследия регионального значения «Дом жилой Е.П. и Н.П. Аслановых», Краснодарский край, городской округ город Армавир, г. Армавир, ул. Лермонтова, 199

В соответствии со статьями 33, 34 Федерального закона от 25 июня 2002 г. № 73-ФЗ «Об объектах культурного наследия (памятниках истории и культуры) народов Российской Федерации», Законом Краснодарского края от 23 июля 2015 г. № 3223-КЗ «Об объектах культурного наследия (памятниках истории и культуры) народов Российской Федерации, расположенных на территории Краснодарского края», постановлением Правительства Российской Федерации от 12 сентября 2015 г. № 972 «Об утверждении Положения о зонах охраны объектов культурного наследия (памятниках истории и культуры) народов Российской Федерации и о признании утратившими силу отдельных положений нормативных правовых актов Правительства Российской Федерации», приказом Федеральной службы государственной регистрации, кадастра и картографии от 26 июля 2022 г. № п/0292 «Об установлении формы графического описания местоположения границ населенных пунктов, территориальных зон, особо охраняемых природных территорий, зон с особыми условиями использования территории, формы текстового описания местоположения границ населенных пунктов, территориальных зон, требований к точности определения координат характерных точек границ населенных пунктов, территориальных зон, особо охраняемых природных территорий, зон с особыми условиями использования территории, формату электронного документа, содержащего сведения о границах населенных пунктов, территориальных зон, особо охраняемых природных территорий, зон с особыми условиями использования территории», Положением об управлении государственной охраны объектов культурного наследия администрации Краснодарского края, утвержденного постановлением главы администрации (губернатора) Краснодарского края от 8 декабря 2016 г. № 1000 «Об управлении государственной охраны объектов культурного наследия администрации Краснодарского края», п р и к а з ы в а ю:

1. Утвердить:

1) зоны охраны объекта культурного наследия регионального значения «Дом жилой Е.П. и Н.П. Аслановых», Краснодарский край, городской округ город Армавир, г. Армавир, ул. Лермонтова, 199, согласно приложению 1 к настоящему приказу;

2) режимы использования земель и требования к градостроительным регламентам в границах территорий зон охраны объекта культурного наследия регионального значения «Дом жилой Е.П. и Н.П. Аслановых», Краснодарский край, городской округ город Армавир, г. Армавир, ул. Лермонтова, 199, согласно приложению 2 к настоящему приказу.

2. Отделу государственного учета объектов культурного наследия управления государственной охраны объектов культурного наследия администрации Краснодарского края (Гончаров А.В.) обеспечить:

1) размещение (опубликование) настоящего приказа на сайте в информационно-телекоммуникационной сети «Интернет» admkrai.krasnodar.ru и на «Официальном интернет-портале правовой информации» (www.pravo.gov.ru);

2) направление в семидневный срок со дня принятия настоящего приказа его копии в Управление Министерства юстиции Российской Федерации по Краснодарскому краю;

3) направление в срок не более чем пять рабочих дней со дня принятия настоящего приказа его копии в филиал ППК «Роскадастр» по Краснодарскому краю;

4) направление в семидневный срок со дня принятия настоящего приказа его копии в администрацию муниципального образования городской округ город Армавир.

3. Убытки, причиненные ограничением прав в связи с установлением зон с особыми условиями использования территорий, подлежат возмещению в установленном законодательством Российской Федерации порядке.

4. Контроль за выполнением настоящего приказа оставляю за собой.

5. Приказ вступает в силу на следующий день после его официального опубликования.

Начальник управления
государственной охраны объектов
культурного наследия
администрации Краснодарского края



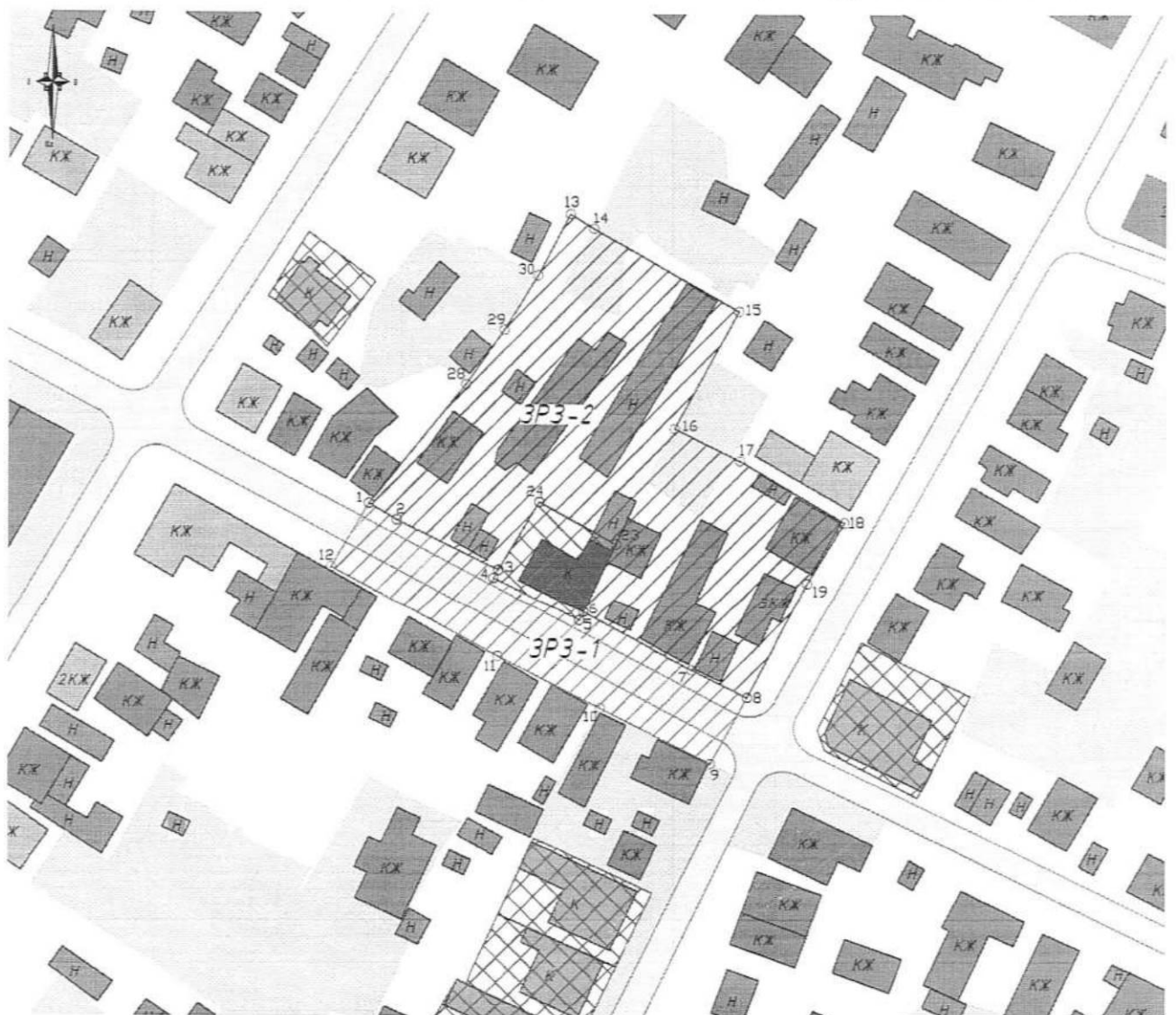
Г.Г. Давыденко

УТВЕРЖДЕНЫ
приказом администрации
Краснодарского края
от 14.10.2024 № 1295-КН











ЗОНЫ

охраны объекта культурного наследия регионального значения «Дом
жилой Е.П. и Н.П. Аслановых», Краснодарский край, городской округ
город Армавир, г. Армавир, ул. Лермонтова, 199

Карта (схема) границ зон охраны объекта культурного наследия



Условные обозначения:

	Рассматриваемый объект культурного наследия регионального значения, находящийся на государственной охране: «Дом жилой Е.П. и Н.П. Аслановых», расположенный по адресу: Краснодарский край, городской округ город Армавир, г. Армавир, ул. Лермонтова, 199
	Иные объекты культурного наследия регионального значения
	Ценные объекты историко-градостроительной среды
	Дорожно-транспортные сети
	Жилая и административная застройка
	Нежилая хозяйственная застройка
	Озеленение
	Территории объектов культурного наследия
	Зона регулирования застройки и хозяйственной деятельности ЗРЗ-1
	Зона регулирования застройки и хозяйственной деятельности ЗРЗ-2
○1	Номер характерной (поворотной) точки границ зон охраны

Перечень координат характерных (поворотных) точек границ зоны регулирования застройки и хозяйственной деятельности (ЗРЗ-1) объекта культурного наследия регионального значения

Сведения об объекте					
№ п/п	Характеристики объекта		Описание характеристик		
1	2		3		
1	Местоположение объекта		Краснодарский край, г. Армавир		
2	Площадь объекта + величина погрешности определения площади (P+ДельтаP)				
3	Иные характеристики зоны		-		
Сведения о местоположении границ объекта					
1. Система координат МСК-23 (Зона 2)					
2. Сведения о характерных точках границ объекта					
Обозначение характерных точек границ	Координаты, м		Метод определения координат характерной точки	Средняя квадратическая погрешность положения характерной точки (Mt), м	Описание обозначения точки на местности (при наличии)
	X	Y			
1	2	3	4	5	6

1	474186.36	2312255.23	аналитический	0,1	-
2	474182.89	2312261.14	аналитический	0,1	-
3	474172.32	2312282.73	аналитический	0,1	-
4	474170.59	2312281.71	аналитический	0,1	-
5	474161.43	2312299.98	аналитический	0,1	-
6	474163.24	2312300.84	аналитический	0,1	-
7	474150.88	2312323.91	аналитический	0,1	-
8	474145.04	2312335.63	аналитический	0,1	-
9	474130.88	2312327.89	аналитический	0,1	-
10	474142.74	2312304.34	аналитический	0,1	-
11	474153.82	2312282.54	аналитический	0,1	-
12	474172.87	2312247.27	аналитический	0,1	-
1	474186.36	2312255.23	аналитический	0,1	-
3. Сведения о характерных точках части (частей) границ объекта					
Обозначение характерных точек границ	Координаты, м		Метод определения координат характерной точки	Средняя квадратическая погрешность положения характерной точки (Mt), м	Описание обозначения точки на местности (при наличии)
	X	Y			
1	2	3	4	5	6
-	-	-	-	-	-

Перечень координат характерных (поворотных) точек границ зоны регулирования застройки и хозяйственной деятельности (ЗРЗ-2) объекта культурного наследия регионального значения

Сведения об объекте					
№ п/п	Характеристики объекта		Описание характеристик		
1	2		3		
1	Местоположение объекта		Краснодарский край, г. Армавир		
2	Площадь объекта + величина погрешности определения площади (P+ДельтаP)				
3	Иные характеристики зоны		-		
Сведения о местоположении границ объекта					
1. Система координат МСК-23 (Зона 2)					
2. Сведения о характерных точках границ объекта					
Обозначение характерных точек границ	Координаты, м		Метод определения координат характерной точки	Средняя квадратическая погрешность положения характерной точки (Mt), м	Описание обозначения точки на местности (при наличии)
	X	Y			
1	2	3	4	5	6
13	474247.76	2312297.98	аналитический	0,1	-
14	474244.65	2312302.94	аналитический	0,1	-

15	474227.03	2312333.87	аналитический	0,1	-
16	474202.33	2312320.19	аналитический	0,1	-
17	474195.51	2312334.07	аналитический	0,1	-
18	474182.37	2312356.25	аналитический	0,1	-
19	474169.39	2312348.44	аналитический	0,1	-
8	474145.04	2312335.63	аналитический	0,1	-
7	474150.88	2312323.91	аналитический	0,1	-
6	474163.24	2312300.84	аналитический	0,1	-
23	474177.81	2312307.70	аналитический	0,1	-
24	474186.70	2312291.44	аналитический	0,1	-
3	474172.32	2312282.73	аналитический	0,1	-
2	474182.89	2312261.14	аналитический	0,1	-
1	474186.36	2312255.23	аналитический	0,1	-
28	474211.57	2312275.82	аналитический	0,1	-
29	474223.07	2312283.96	аналитический	0,1	-
30	474234.64	2312291.18	аналитический	0,1	-
13	474247.76	2312297.98	аналитический	0,1	-

3. Сведения о характерных точках части (частей) границ объекта

13	Координаты, м		Метод определения координат характерной точки	Средняя квадратическая погрешность положения характерной точки (Mt), м	Описание обозначения точки на местности (при наличии)
	X	Y			
1	2	3	4	5	6
-	-	-	-	-	-

Начальник управления
государственной охраны объектов
культурного наследия
администрации Краснодарского края



Г.Г. Давыденко

УТВЕРЖДЕНЫ
приказом администрации
Краснодарского края
от 24.10.2024 № 1235-КН

РЕЖИМЫ

использования земель и требования к градостроительным регламентам в границах территорий зон охраны объекта культурного наследия регионального значения «Дом жилой Е.П. и Н.П. Аслановых», Краснодарский край, городской округ город Армавир, г. Армавир, ул. Лермонтова, 199

Режим использования земель и требования к градостроительным регламентам в границах зоны регулирования застройки и хозяйственной деятельности (ЗРЗ-1) объекта культурного наследия

В границах зоны регулирования застройки и хозяйственной деятельности (ЗРЗ-1) **разрешается:**

проведение мероприятий, направленных на обеспечение пожарной и экологической безопасности;

организация пешеходных и велосипедных дорожек;

строительство объектов капитального строительства с соблюдением следующих требований:

только сооружения для обслуживания транспортной и инженерной инфраструктуры;

строительство только подземных объектов;

прокладка новых инженерных сетей (теплотрасс, газопровода, электрокабеля и т.д.) подземным способом; на участках со сложными геологическими условиями (наличие твердых скальных пород) допускается прокладка инженерных сетей наземным и надземными способами при обосновании их трассировки, с учетом условий наименьшего оказания ими воздействия на визуальное восприятие;

реконструкция существующих сооружений и линейных объектов инженерной инфраструктуры без увеличения их габаритов в наземной части, устранение надземных электрических кабелей;

снос (демонтаж) объектов капитального строительства, а также некапитальных строений и сооружений;

благоустройство территории: устройство элементов освещения, малых архитектурных форм, соответствующих по стилю и масштабу исторической градостроительной среде (фонарные столбы, скамьи, ограждения) с применением характерных исторических или стилизованных элементов;

мероприятия по регулировке озеленения: санация с сохранением состава ценных пород древесных и кустарниковых насаждений на озелененных территориях, уборка сухостоя, посадка деревьев, кустарников, разбивка газонов, цветников;

устройство местных проездов к зданиям, пожарных и технических проездов;

размещение временных инженерных сетей, сооружений (бытовок, ограждения и т.д.) на период строительных и ремонтных работ.

В границах зоны регулирования застройки и хозяйственной деятельности (ЗРЗ-1) **запрещается:**

размещение объектов, являющихся источниками повышенной пожаро- и взрывоопасности;

строительство объектов капитального строительства с нарушением требований к строительству объектов капитального строительства для данной зоны;

реконструкция существующих сооружений и линейных объектов инженерной инфраструктуры с увеличением их габаритов в наземной части;

прокладка инженерных коммуникаций (теплотрасса, газопровод, водопровод, канализация) наземным и надземным способами, за исключением временных сетей, а также случаев, когда отсутствует техническая возможность их прокладки подземным способом. В таком случае предусмотреть адаптацию инженерных сооружений к природной и градостроительной среде путем устройства маскирующего озеленения, декоративных элементов (шпалер, пергол, берсо и т.п.) и иных архитектурных решений;

проведение строительных и иных работ на земельном участке, непосредственно связанном с земельным участком в границах территории объекта культурного наследия, без наличия в проектной документации разделов об обеспечении сохранности указанного объекта культурного наследия;

ремонт и реконструкция существующей наземной транспортной инфраструктуры с увеличением высотных отметок;

использование строительных технологий, создающих динамические нагрузки на объект культурного наследия;

размещение телевизионных и радиоантенн, базовых станций сотовой связи;

искажение исторической планировочной структуры: изменение исторически сложившихся красных линий (исторических линий застройки), выступы земельных участков за историческую красную линию, изменение существующего профиля улиц;

на территории перед главными фасадами объектов культурного наследия и ценных градоформирующих объектов запрещается: складирование строительных материалов, хранение транспортных средств, установка временных построек и пристроек, за исключением остановок общественного транспорта, при условии их устройства на расстоянии не менее 1,8 м от уличного фасада и с учетом сохранения условий их визуального восприятия;

размещение всех видов наружной рекламы на общих градостроительных пространствах, в том числе: транспарантов-перетяжек, рекламных щитов, стендов и т.п., за исключением рекламных конструкций в виде панелей-кронштейнов размерами не более 70 x 70 см, выполненных в стилистике исторической застройки и используемых в качестве вывесок.

установка ограждений, не соответствующих следующим требованиям:
с просветом не менее 50 процентов поверхности ограждения;
высотой не более 1,2 метра.

Режим использования земель и требования к градостроительным регламентам в границах зоны регулирования застройки и хозяйственной деятельности (ЗРЗ-2) объекта культурного наследия

В границах зоны регулирования застройки и хозяйственной деятельности (ЗРЗ-2) **разрешается:**

строительство объектов капитального строительства с соблюдением следующих требований:

максимальная высота строений, расположенных в периметре квартала, от отметки существующего уровня земли по верху венчающего карниза – 6,5 метров, по коньку кровли – 9 метров;

максимальная высота строений, расположенных внутри квартала, от отметки существующего уровня земли до конька кровли – 12 метра;

тип крыши – двускатная, вальмовая, с углом наклона 20–35 градусов;

материалы отделки фасадов – оштукатуренные и окрашенные поверхности; терракотово-коричневый лицевой кирпич; возможна имитация исторической кирпичной кладки; допустимо сочетание стеклянных поверхностей с кирпичными или оштукатуренными элементами;

материалы отделки кровли – окрашенные из металлического профилированного листа с фальцевыми соединениями; допускается применение современных рулонных кровельных материалов;

цветовое решение – для оштукатуренных фасадов и столярных изделий: сложные цвета широкой цветовой гаммы, разбеленные или приглушенные (оттенки серого, голубого, терракотового, серо-зеленого, окиси хрома, бежевого, молочно-белого, охры); коричнево-терракотовый цвет кирпичной кладки - для неоштукатуренных фасадов, темно-коричневый или зеленый для столярных заполнений оконных и дверных проемов кирпичных фасадов; сурик, оттенки зеленого и серого - для кровли;

архитектурно-стилевое решение – нейтральное, допускается умеренное заимствование исторических архитектурных приемов, стилизованных декоративных элементов, в фасадных решениях объектов, формирующих уличный фронт застройки, обязательно использовать пропорции, масштаб и ритм, характерные для исторических зданий;

ремонт и реконструкция объектов капитального строительства с соблюдением следующих требований:

с сохранением объемно-пространственных характеристик (размеров, пропорций, высоты) или, в случае изменения объемно-пространственных характеристик, без превышения предельных параметров строительства в границах данной зоны;

с использованием типа крыши, материалов отделки и цветовых решений в соответствии с требованиями к строительству в границах данной зоны;

ремонт и реконструкция существующих инженерных сетей, а также прокладка новых инженерных сетей (теплотрасс, газопровода, электрокабеля и т.д.) подземным способом; на участках со сложными геологическими условиями (наличие твердых скальных пород) допускается прокладка инженерных сетей наземным и надземными способами при обосновании их трассировки, с учетом условий наименьшего оказания ими воздействия на визуальное восприятие;

проведение мероприятий, направленных на обеспечение пожарной и экологической безопасности;

снос (демонтаж) объектов капитального строительства, а также некапитальных строений и сооружений;

проведение работ по озеленению территории: санация с сохранением состава ценных пород древесных и кустарниковых насаждений на озелененных территориях, разбивка газонов, цветников;

размещение информационных конструкций (информационная табличка с площадью информационного поля не более 0,2 кв. м; вывеска высотой не более 0,4 м), временных элементов информационно-декоративного оформления событийного характера (мобильные информационные конструкции, отдельно стоящие элементы с площадью информационного поля до 2,5 кв. м), включая праздничное оформление. Информационные конструкции не должны диссонировать с исторической средой. Вывески размещаются в междуэтажных пространствах главных фасадов не выше уровня первого этажа. Вывески не должны закрывать архитектурные элементы фасада и диссонировать с его стилистическими характеристиками. При размещении на одном фасаде нескольких вывесок все они должны быть одного размера и располагаться в одном уровне.

В границах зоны регулирования застройки и хозяйственной деятельности (ЗРЗ-2) **запрещается:**

строительство объектов капитального строительства с нарушением требований к строительству объектов капитального строительства для данной зоны;

ремонт и реконструкция объектов капитального строительства с нарушением требований к ремонту и реконструкции объектов капитального строительства для данной зоны;

прокладка инженерных коммуникаций (теплотрасса, газопровод, водопровод, канализация) наземным и надземным способами, за исключением временных сетей, а также случаев, когда отсутствует техническая возможность их прокладки подземным способом. В таком случае предусмотреть адаптацию инженерных сооружений к природной и градостроительной среде путем

устройства маскирующего озеленения, декоративных элементов (шпалер, пергол, берсо и т.п.) и иных архитектурных решений;

проведение строительных и иных работ на земельном участке, непосредственно связанном с земельным участком в границах территории объекта культурного наследия, без наличия в проектной документации разделов об обеспечении сохранности указанного объекта культурного наследия;

использование строительных технологий, создающих динамические нагрузки на объект культурного наследия;

размещение всех видов наружной рекламы на главных фасадах зданий и на общих градостроительных пространствах, в том числе: транспарантов-перетяжек, рекламных щитов, стендов и т.п., за исключением рекламных конструкций в виде панелей-кронштейнов размерами не более 70 x 70 см, выполненных в стилистике исторической застройки и используемых в качестве вывесок. Запрещено размещение вывесок в оконных и дверных проемах фасадов, воспринимаемых из общественных городских пространств;

размещение телевизионных и радиоантенн, базовых станций сотовой связи.

Начальник управления
государственной охраны объектов
культурного наследия
администрации Краснодарского края



Г.Г. Давыденко