



АДМИНИСТРАЦИЯ КРАСНОДАРСКОГО КРАЯ
ПРИКАЗ

от 01.11.2024

г. Краснодар

№ 7387-КН

О включении объекта «Курганная группа «Андрюковская 8», Краснодарский край, Мостовский район, ст-ца Андрюки, 3,51 км к югу-юго-западу от здания школы № 6, в перечень выявленных объектов культурного наследия Краснодарского края, утверждению его границ и режима использования территории

В соответствии со статьями 3.1, 5.1, 16.1, 33, 45.1 Федерального закона от 25 июня 2002 г. № 73-ФЗ «Об объектах культурного наследия (памятниках истории и культуры) народов Российской Федерации», порядком формирования и ведения перечня выявленных объектов культурного наследия, составом сведений, включаемых в данный перечень, утвержденным приказом Министерства культуры Российской Федерации от 02.07.2015 № 1907, статьей 3, пунктом 29 части 2 статьи 5 Закона Краснодарского края от 23 июля 2015 г. № 3223-КЗ «Об объектах культурного наследия (памятниках истории и культуры) народов Российской Федерации, расположенных на территории Краснодарского края», приказом Министерства культуры Российской Федерации от 4 июня 2015 г. № 1745 «Об утверждении требований к составлению проектов границ территорий объектов культурного наследия», пунктом 2.3 Положения об управлении государственной охраны объектов культурного наследия администрации Краснодарского края, утвержденного постановлением главы администрации (губернатора) Краснодарского края от 8 декабря 2016 г. № 1000 «Об управлении государственной охраны объектов культурного наследия администрации Краснодарского края», п р и к а з ы в а ю:

1. Включить в перечень выявленных объектов культурного наследия Краснодарского края объект «Курганная группа «Андрюковская 8», Краснодарский край, Мостовский район, ст-ца Андрюки, 3,51 км к югу-юго-западу от здания школы № 6.

2. Утвердить:

1) границы территории выявленного объекта культурного наследия «Курганная группа «Андрюковская 8», Краснодарский край, Мостовский район, ст-ца Андрюки, 3,51 км к югу-юго-западу от здания школы № 6, согласно приложению 1 к настоящему приказу;

2) режим использования территории выявленного объекта культурного наследия «Курганная группа «Андрюковская 8», Краснодарский край, Мостовский район, ст-ца Андрюки, 3,51 км к югу-юго-западу от здания школы № 6, согласно приложению 2 к настоящему приказу.

3. Отделу государственного учета объектов культурного наследия управления государственной охраны объектов культурного наследия администрации Краснодарского края (Гончаров А.В.) обеспечить:

1) размещение (опубликование) настоящего приказа на сайте в информационно-телекоммуникационной сети «Интернет» admkrai.krasnodar.ru и на «Официальном интернет-портале правовой информации» (www.pravo.gov.ru);

2) размещение на официальном сайте администрации Краснодарского края в информационно-телекоммуникационной сети «Интернет» актуализированного перечня выявленных объектов культурного наследия Краснодарского края;

3) направление в семидневный срок со дня принятия настоящего приказа его копии в Управление Министерства юстиции Российской Федерации по Краснодарскому краю;

4) направить уведомления о выявленных объектах культурного наследия собственникам и (или) пользователям земельных участков, на которых или в которых обнаружены объекты археологического наследия;

5) направление в срок не более чем пять рабочих дней со дня принятия настоящего приказа его копии в филиал ППК «Роскадастр» по Краснодарскому краю;

6) направление в семидневный срок со дня принятия настоящего приказа его копии в администрацию муниципального образования Мостовский район.

4. Контроль за выполнением настоящего приказа оставляю за собой.

5. Приказ вступает в силу на следующий день после его официального опубликования.

Начальник управления
государственной охраны
объектов культурного наследия
администрации Краснодарского края



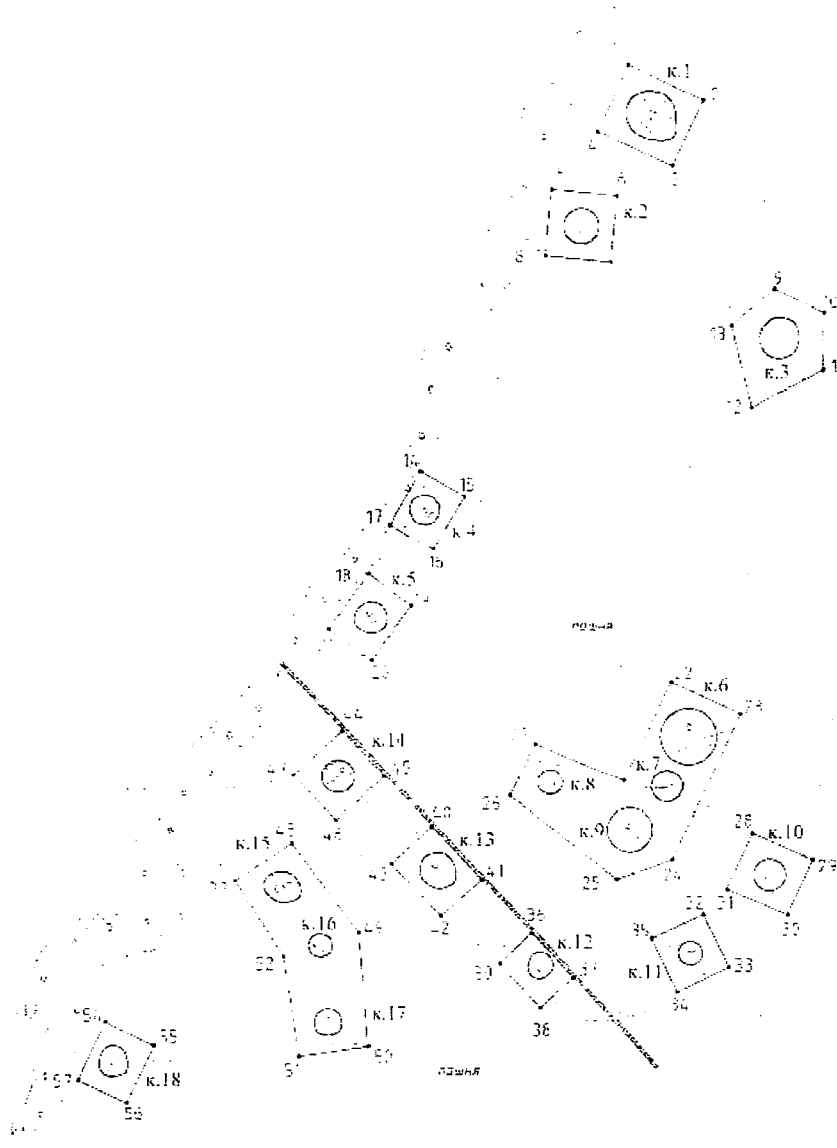
Г.Г. Давыденко

Приложение 1




УТВЕРЖДЕНЫ
приказом администрации
Краснодарского края
от 07.11.2024 № 1337-КА

ГРАНИЦЫ
территории выявленного объекта культурного наследия
«Курганная группа «Андрюковская 8»,
Краснодарский край, Мостовский район, ст-ца Андрюки,
3,51 км к юго-юго-западу от здания школы № 6

Карта (схема) границ территории объекта культурного наследия



Условные обозначения:

-  - граница территории объекта культурного наследия
 - номер характерной точки границы территории объекта культурного наследия
 - курганная насыпь

Перечень координат характерных (поворотных) точек границ территории объекта культурного наследия

| Обозначение характерной (поворотной) точки границы территории ОАН | Координаты (WGS-84) | | Координаты (МСК-23) | |
|---|---------------------|-------------------|---------------------|------------|
| | Северной широты | Восточной долготы | X | Y |
| Участок 1 | | | | |
| 1 | 44°06'22.723" | 40°48'35.515" | 374682.86 | 2286216.15 |
| 2 | 44°06'21.737" | 40°48'38.372" | 374652.29 | 2286279.61 |
| 3 | 44°06'19.892" | 40°48'37.145" | 374595.40 | 2286252.21 |
| 4 | 44°06'20.878" | 40°48'34.289" | 374625.97 | 2286188.74 |
| 1 | 44°06'22.723" | 40°48'35.515" | 374682.86 | 2286216.15 |
| Участок 2 | | | | |
| 5 | 44°06'19.285" | 40°48'32.521" | 374576.89 | 2286149.31 |
| 6 | 44°06'19.080" | 40°48'35.014" | 374570.44 | 2286204.76 |
| 7 | 44°06'17.260" | 40°48'34.726" | 374514.30 | 2286198.22 |
| 8 | 44°06'17.466" | 40°48'32.233" | 374520.76 | 2286142.78 |
| 5 | 44°06'19.285" | 40°48'32.521" | 374576.89 | 2286149.31 |
| Участок 3 | | | | |
| 9 | 44°06'16.469" | 40°48'40.986" | 374489.56 | 2286337.40 |
| 10 | 44°06'15.779" | 40°48'42.882" | 374468.18 | 2286379.52 |
| 11 | 44°06'14.204" | 40°48'42.816" | 374419.57 | 2286377.95 |
| 12 | 44°06'13.207" | 40°48'40.035" | 374388.91 | 2286316.02 |
| 13 | 44°06'15.466" | 40°48'39.319" | 374458.70 | 2286300.25 |
| 9 | 44°06'16.469" | 40°48'40.986" | 374489.56 | 2286337.40 |
| Участок 4 | | | | |
| 14 | 44°06'11.641" | 40°48'27.316" | 374341.21 | 2286033.02 |
| 15 | 44°06'10.919" | 40°48'28.993" | 374318.85 | 2286070.26 |
| 16 | 44°06'09.428" | 40°48'27.764" | 374272.89 | 2286042.82 |
| 17 | 44°06'10.150" | 40°48'26.087" | 374295.25 | 2286005.58 |
| 14 | 44°06'11.641" | 40°48'27.316" | 374341.21 | 2286033.02 |
| Участок 5 | | | | |
| 18 | 44°06'08.749" | 40°48'25.241" | 374252.05 | 2285986.66 |
| 19 | 44°06'07.856" | 40°48'26.878" | 374224.40 | 2286023.01 |
| 20 | 44°06'06.354" | 40°48'25.301" | 374178.13 | 2285987.81 |

| | | | | |
|------------|---------------|---------------|-----------|------------|
| 21 | 44°06'07.247" | 40°48'23.664" | 374205.78 | 2285951.46 |
| 18 | 44°06'08.749" | 40°48'25.241" | 374252.05 | 2285986.66 |
| Участок 6 | | | | |
| 22 | 44°06'05.591" | 40°48'36.802" | 374153.98 | 2286243.57 |
| 23 | 44°06'04.659" | 40°48'39.437" | 374125.11 | 2286302.14 |
| 24 | 44°06'00.595" | 40°48'36.731" | 373999.80 | 2286241.65 |
| 25 | 44°06'00.069" | 40°48'34.588" | 373983.66 | 2286193.95 |
| 26 | 44°06'02.496" | 40°48'30.552" | 374058.78 | 2286104.34 |
| 27 | 44°06'03.928" | 40°48'31.568" | 374102.93 | 2286127.04 |
| 28 | 44°06'02.847" | 40°48'34.919" | 374069.40 | 2286201.51 |
| 22 | 44°06'05.591" | 40°48'36.802" | 374153.98 | 2286243.57 |
| Участок 7 | | | | |
| 29 | 44°06'01.286 | 40°48'39.812 | 374020.98 | 2286310.23 |
| 30 | 44°06'00.502 | 40°48'42.120 | 373996.65 | 2286361.53 |
| 31 | 44°05'58.942 | 40°48'41.099 | 373948.54 | 2286338.71 |
| 32 | 44°05'59.726 | 40°48'38.791 | 373972.87 | 2286287.41 |
| 29 | 44°06'01.286 | 40°48'39.812 | 374020.98 | 2286310.23 |
| Участок 8 | | | | |
| 33 | 44°05'59.008 | 40°48'37.869 | 373950.73 | 2286266.87 |
| 34 | 44°05'57.527 | 40°48'38.813 | 373904.99 | 2286287.76 |
| 35 | 44°05'56.869 | 40°48'36.824 | 373884.76 | 2286243.47 |
| 36 | 44°05'58.349 | 40°48'35.880 | 373930.50 | 2286222.58 |
| 33 | 44°05'59.008 | 40°48'37.869 | 373950.73 | 2286266.87 |
| Участок 9 | | | | |
| 37 | 44°05'58.575 | 40°48'31.297 | 373937.71 | 2286120.65 |
| 38 | 44°05'57.331 | 40°48'32.834 | 373899.23 | 2286154.75 |
| 39 | 44°05'56.523 | 40°48'31.575 | 373874.35 | 2286126.69 |
| 40 | 44°05'57.767 | 40°48'30.038 | 373912.84 | 2286092.58 |
| 37 | 44°05'58.575 | 40°48'31.297 | 373937.71 | 2286120.65 |
| Участок 10 | | | | |
| 41 | 44°06'01.665 | 40°48'27.532 | 374033.29 | 2286037.10 |
| 42 | 44°06'00.142 | 40°48'29.414 | 373986.18 | 2286078.86 |
| 43 | 44°05'59.124 | 40°48'27.827 | 373954.84 | 2286043.49 |
| 44 | 44°06'00.648 | 40°48'25.945 | 374001.95 | 2286001.74 |
| 41 | 44°06'01.665 | 40°48'27.532 | 374033.29 | 2286037.10 |
| Участок 11 | | | | |
| 45 | 44°06'04.403 | 40°48'24.116 | 374117.98 | 2285961.32 |
| 46 | 44°06'03.108 | 40°48'25.716 | 374077.90 | 2285996.83 |
| 47 | 44°06'01.899 | 40°48'23.832 | 374040.69 | 2285954.84 |
| 48 | 44°06'03.195 | 40°48'22.232 | 374080.76 | 2285919.32 |
| 45 | 44°06'04.403 | 40°48'24.116 | 374117.98 | 2285961.32 |
| Участок 12 | | | | |
| 49 | 44°06'01.280 | 40°48'22.137 | 374021.68 | 2285917.09 |
| 50 | 44°05'58.704 | 40°48'24.621 | 373942.03 | 2285972.15 |
| 51 | 44°05'55.568 | 40°48'24.910 | 373845.21 | 2285978.36 |
| 52 | 44°05'55.342 | 40°48'22.253 | 373838.38 | 2285919.25 |
| 53 | 44°05'58.080 | 40°48'21.739 | 373922.90 | 2285908.01 |
| 54 | 44°06'00.268 | 40°48'19.927 | 373990.54 | 2285867.86 |
| 49 | 44°06'01.280 | 40°48'22.137 | 374021.68 | 2285917.09 |

| Участок 13 | | | | |
|------------|--------------|--------------|-----------|------------|
| 55 | 44°05'56.403 | 40°48'14.859 | 373871.51 | 2285754.84 |
| 56 | 44°05'55.739 | 40°48'16.711 | 373850.92 | 2285796.01 |
| 57 | 44°05'54.173 | 40°48'15.633 | 373802.65 | 2285771.92 |
| 58 | 44°05'54.837 | 40°48'13.781 | 373823.24 | 2285730.75 |
| 55 | 44°05'56.403 | 40°48'14.859 | 373871.51 | 2285754.84 |

Начальник управления
государственной охраны
объектов культурного наследия
администрации Краснодарского края



Г.Г. Давыденко

Приложение 2

УТВЕРЖДЕН

приказом администрации
Краснодарского края

от 07.11.2024 № 1381-кн

РЕЖИМ

**использования территории выявленного объекта культурного наследия
«Курганная группа «Андрюковская 8»,
Краснодарский край, Мостовский район, ст-ца Андрюки,
3,51 км к югу-юго-западу от здания школы № 6**

На территории объекта культурного наследия запрещается строительство объектов капитального строительства и увеличение объемно-пространственных характеристик существующих на территории объекта культурного наследия объектов капитального строительства, проведение земляных, строительных, мелиоративных и иных работ, за исключением работ по сохранению объекта культурного наследия или его отдельных элементов, сохранению историко-градостроительной или природной среды объекта культурного наследия.

На территории объекта культурного наследия разрешается ведение хозяйственной деятельности, не противоречащей требованиям обеспечения сохранности объекта культурного наследия и позволяющей обеспечить функционирование объекта культурного наследия в современных условиях.

Особый режим использования земельного участка, в границах которого располагается объект культурного наследия, предусматривает возможность проведения археологических полевых работ в порядке, установленном Федеральным законом от 25 июня 2002 г. № 73-ФЗ «Об объектах культурного наследия (памятниках истории и культуры) народов Российской Федерации», земляных, строительных, мелиоративных, хозяйственных работ, работ по использованию лесов и иных работ при условии обеспечения сохранности объекта культурного наследия, а также обеспечения доступа граждан к указанному объекту.

Границы территории объекта культурного наследия могут быть откорректированы по результатам археологических полевых работ.

Начальник управления
государственной охраны
объектов культурного наследия
администрации Краснодарского края



Г.Г. Давыденко