



АДМИНИСТРАЦИЯ КРАСНОДАРСКОГО КРАЯ
ПРИКАЗ

от 14.11.2024

г. Краснодар

№ 7434-КН

О включении объекта «Курганная группа «Куйбышевская 3», Краснодарский край, Мостовский район, с. Шедок, 2,84 км к востоку-северо-востоку от здания школы № 3, в перечень выявленных объектов культурного наследия Краснодарского края, утверждении его границ и режима использования территории

В соответствии со статьями 3.1, 5.1, 16.1, 33, 45.1 Федерального закона от 25.06.2002 № 73-ФЗ «Об объектах культурного наследия (памятниках истории и культуры) народов Российской Федерации», порядком формирования и ведения перечня выявленных объектов культурного наследия, составом сведений, включаемых в данный перечень, утвержденным приказом Министерства культуры Российской Федерации от 02.07.2015 № 1907, статьей 3, пунктом 29 части 2 статьи 5 Закона Краснодарского края от 23.07.2015 № 3223-КЗ «Об объектах культурного наследия (памятниках истории и культуры) народов Российской Федерации, расположенных на территории Краснодарского края», приказом Министерства культуры Российской Федерации от 04.06.2015 № 1745 «Об утверждении требований к составлению проектов границ территорий объектов культурного наследия», пунктом 2.3 Положения об управлении государственной охраны объектов культурного наследия администрации Краснодарского края, утвержденного постановлением главы администрации (губернатора) Краснодарского края от 08.12.2016 № 1000 «Об управлении государственной охраны объектов культурного наследия администрации Краснодарского края», **п р и к а з ы в а ю:**

1. Включить в перечень выявленных объектов культурного наследия Краснодарского края объект «Курганная группа «Куйбышевская 3», Краснодарский край, Мостовский район, с. Шедок, 2,84 км к востоку-северо-востоку от здания школы № 3.

2. Утвердить:

1) границы территории выявленного объекта культурного наследия «Курганная группа «Куйбышевская 3», Краснодарский край, Мостовский район, с. Шедок, 2,84 км к востоку-северо-востоку от здания школы № 3, согласно приложению 1 к настоящему приказу;

2) режим использования территории выявленного объекта культурного наследия «Курганная группа «Куйбышевская 3», Краснодарский край, Мостовский район, с. Шедок, 2,84 км к востоку-северо-востоку от здания школы № 3, согласно приложению 2 к настоящему приказу.

3. Отделу государственного учета объектов культурного наследия управления государственной охраны объектов культурного наследия администрации Краснодарского края (Гончаров А.В.) обеспечить:

1) размещение (опубликование) настоящего приказа на сайте в информационно-телекоммуникационной сети «Интернет» admkrai.krasnodar.ru и на «Официальном интернет-портале правовой информации» (www.pravo.gov.ru);

2) размещение на официальном сайте администрации Краснодарского края в информационно-телекоммуникационной сети «Интернет» актуализированного перечня выявленных объектов культурного наследия Краснодарского края;

3) направление в семидневный срок со дня принятия настоящего приказа его копии в Управление Министерства юстиции Российской Федерации по Краснодарскому краю;

4) направить уведомления о выявленных объектах культурного наследия собственникам и (или) пользователям земельных участков, на которых или в которых обнаружены объекты археологического наследия;

5) направление в срок не более чем пять рабочих дней со дня принятия настоящего приказа его копии в филиал ППК «Роскадастр» по Краснодарскому краю;

6) направление в семидневный срок со дня принятия настоящего приказа его копии в администрацию муниципального образования Мостовский район.

4. Контроль за выполнением настоящего приказа оставляю за собой.

5. Приказ вступает в силу на следующий день после его официального опубликования.

Начальник управления
государственной охраны
объектов культурного наследия
администрации Краснодарского края

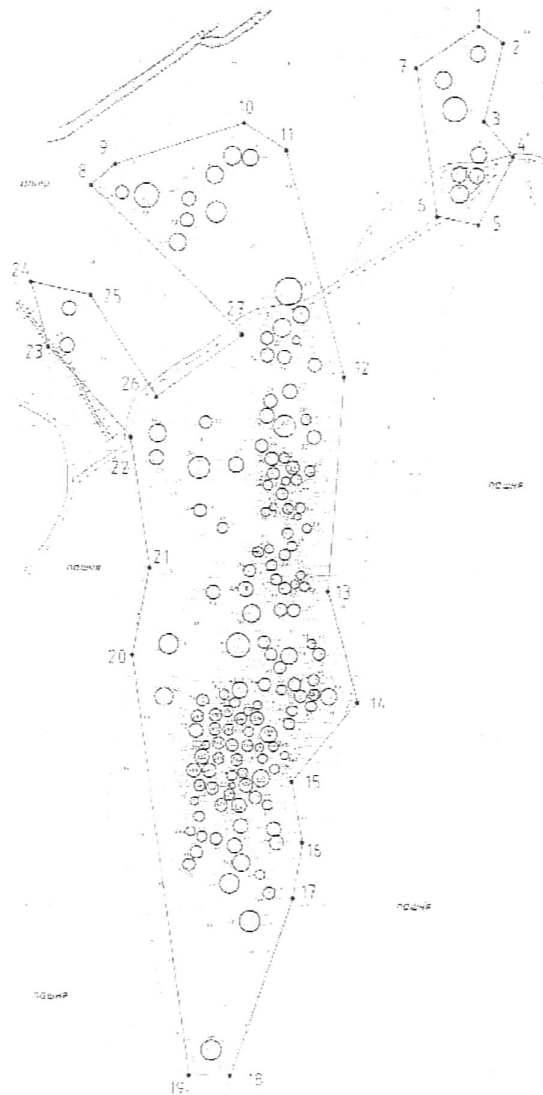


Г.Г. Давыденко



УТВЕРЖДЕНЫ
приказом администрации
Краснодарского края
от 14.11.2024 № 1434-КН

ГРАНИЦЫ
территории выявленного объекта культурного наследия
«Курганная группа «Куйбышевская 3»,
Краснодарский край, Мостовский район, с. Шедок,
2,84 км к востоку-северо-востоку от здания школы № 3

Карта (схема) границ территории объекта культурного наследия



Условные обозначения:

-  - граница территории объекта культурного наследия
 1• - номер характерной точки границы территории объекта культурного наследия
 - курганная насыпь

Перечень координат характерных (поворотных) точек границ территории объекта культурного наследия

Обозначение характерной (поворотной) точки границы территории ОАН	Координаты (WGS-84)		Координаты (МСК-23)	
	Северной широты	Восточной долготы	X	Y
Участок 1				
1	44°13'43.979"	40°52'54.085"	388293.16	2291985.48
2	44°13'43.670"	40°52'54.700"	388283.63	2291999.13
3	44°13'42.269"	40°52'54.203"	388240.37	2291988.02
4	44°13'41.626"	40°52'54.931"	388220.52	2292004.16
5	44°13'40.402"	40°52'54.037"	388182.77	2291984.26
6	44°13'40.566"	40°52'52.987"	388187.84	2291960.97
7	44°13'43.239"	40°52'52.492"	388270.38	2291950.10
1	44°13'43.979"	40°52'54.085"	388293.16	2291985.48
Участок 2				
8	44°13'41.220"	40°52'44.217"	388208.30	2291766.33
9	44°13'41.590"	40°52'44.839"	388219.70	2291780.15
10	44°13'42.296"	40°52'48.118"	388241.39	2291852.96
11	44°13'41.799"	40°52'49.171"	388226.03	2291876.32
12	44°13'37.698"	40°52'50.588"	388099.38	2291907.60
13	44°13'33.756"	40°52'50.114"	387977.73	2291896.93
14	44°13'31.738"	40°52'50.842"	387915.42	2291912.99
15	44°13'30.275"	40°52'49.145"	387870.29	2291875.27
16	44°13'29.151"	40°52'49.394"	387835.60	2291880.75
17	44°13'28.124"	40°52'49.136"	387803.90	2291874.98

18	44°13'24.927"	40°52'47.498"	387705.27	2291636.76
19	44°13'24.950"	40°52'46.442"	387706.00	2291815.04
20	44°13'32.665"	40°52'45.132"	387944.19	2291786.30
21	44°13'34.246"	40°52'45.591"	387992.99	2291796.53
22	44°13'36.660"	40°52'45.164"	388067.51	2291787.16
23	44°13'38.333"	40°52'43.091"	388119.23	2291741.21
24	44°13'39.488"	40°52'42.674"	388154.88	2291732.01
25	44°13'39.231"	40°52'44.187"	388146.91	2291765.58
26	44°13'37.380"	40°52'45.826"	388089.72	2291801.89
27	44°13'38.496"	40°52'48.019"	388124.09	2291850.62
8	44°13'41.220"	40°52'44.217"	388208.30	2291766.33

Начальник управления
государственной охраны
объектов культурного наследия
администрации Краснодарского края



Г.Г. Давыденко

Приложение 2

УТВЕРЖДЕН

приказом администрации
Краснодарского края

от 14.11.2024 № 1434-кн

РЕЖИМ

**использования территории выявленного объекта культурного наследия
«Курганная группа «Куйбышевская 3»,
Краснодарский край, Мостовский район, с. Шедок,
2,84 км к востоку-северо-востоку от здания школы № 3**

На территории объекта культурного наследия запрещается строительство объектов капитального строительства и увеличение объемно-пространственных характеристик существующих на территории объекта культурного наследия объектов капитального строительства, проведение земляных, строительных, мелиоративных и иных работ, за исключением работ по сохранению объекта культурного наследия или его отдельных элементов, сохранению историко-градостроительной или природной среды объекта культурного наследия.

На территории объекта культурного наследия разрешается ведение хозяйственной деятельности, не противоречащей требованиям обеспечения сохранности объекта культурного наследия и позволяющей обеспечить функционирование объекта культурного наследия в современных условиях.

Особый режим использования земельного участка, в границах которого располагается объект культурного наследия, предусматривает возможность проведения археологических полевых работ в порядке, установленном Федеральным законом от 25 июня 2002 г. № 73-ФЗ «Об объектах культурного наследия (памятниках истории и культуры) народов Российской Федерации», земляных, строительных, мелиоративных, хозяйственных работ, работ по использованию лесов и иных работ при условии обеспечения сохранности объекта культурного наследия, а также обеспечения доступа граждан к указанному объекту.

Границы территории объекта культурного наследия могут быть откорректированы по результатам археологических полевых работ.

Начальник управления
государственной охраны
объектов культурного наследия
администрации Краснодарского края



Г.Г. Давыденко