



**АДМИНИСТРАЦИЯ КРАСНОДАРСКОГО КРАЯ**  
**ПРИКАЗ**

от 19.11.2024

г. Краснодар

№ 7469-КН

**О включении объекта «Курганная группа «Центр-Лаба 8», Краснодарский край, Мостовский район, х. Центральный, 1,81 км к северо-западу от пересечения дорог в центре хутора, в перечень выявленных объектов культурного наследия Краснодарского края, утверждении его границ и режима использования территории**

В соответствии со статьями 3.1, 5.1, 16.1, 33, 45.1 Федерального закона от 25.06.2002 № 73-ФЗ «Об объектах культурного наследия (памятниках истории и культуры) народов Российской Федерации», порядком формирования и ведения перечня выявленных объектов культурного наследия, составом сведений, включаемых в данный перечень, утвержденным приказом Министерства культуры Российской Федерации от 02.07.2015 № 1907, статьей 3, пунктом 29 части 2 статьи 5 Закона Краснодарского края от 23.07.2015 № 3223-КЗ «Об объектах культурного наследия (памятниках истории и культуры) народов Российской Федерации, расположенных на территории Краснодарского края», приказом Министерства культуры Российской Федерации от 04.06.2015 № 1745 «Об утверждении требований к составлению проектов границ территорий объектов культурного наследия», пунктом 2.3 Положения об управлении государственной охраны объектов культурного наследия администрации Краснодарского края, утвержденного постановлением главы администрации (губернатора) Краснодарского края от 08.12.2016 № 1000 «Об управлении государственной охраны объектов культурного наследия администрации Краснодарского края»,  
п р и к а з ы в а ю:

1. Включить в перечень выявленных объектов культурного наследия Краснодарского края объект «Курганная группа «Центр-Лаба 8», Краснодарский край, Мостовский район, х. Центральный, 1,81 км к северо-западу от пересечения дорог в центре хутора.

2. Утвердить:

1) границы территории выявленного объекта культурного наследия «Курганная группа «Центр-Лаба 8», Краснодарский край, Мостовский район, х. Центральный, 1,81 км к северо-западу от пересечения дорог в центре хутора, согласно приложению 1 к настоящему приказу;

2) режим использования территории выявленного объекта культурного наследия «Курганная группа «Центр-Лаба 8», Краснодарский край, Мостовский район, х. Центральный, 1,81 км к северо-западу от пересечения дорог в центре хутора, согласно приложению 2 к настоящему приказу.

3. Отделу государственного учета объектов культурного наследия управления государственной охраны объектов культурного наследия администрации Краснодарского края (Гончаров А.В.) обеспечить:

1) размещение (опубликование) настоящего приказа на сайте в информационно-телекоммуникационной сети «Интернет» [admkrai.krasnodar.ru](http://admkrai.krasnodar.ru) и на «Официальном интернет-портале правовой информации» ([www.pravo.gov.ru](http://www.pravo.gov.ru));

2) размещение на официальном сайте администрации Краснодарского края в информационно-телекоммуникационной сети «Интернет» актуализированного перечня выявленных объектов культурного наследия Краснодарского края;

3) направление в семидневный срок со дня принятия настоящего приказа его копии в Управление Министерства юстиции Российской Федерации по Краснодарскому краю;

4) направить уведомления о выявленных объектах культурного наследия собственникам и (или) пользователям земельных участков, на которых или в которых обнаружены объекты археологического наследия;

5) направление в срок не более чем пять рабочих дней со дня принятия настоящего приказа его копии в филиал ППК «Роскадастр» по Краснодарскому краю;

6) направление в семидневный срок со дня принятия настоящего приказа его копии в администрацию муниципального образования Мостовский район.

4. Контроль за выполнением настоящего приказа оставляю за собой.

5. Приказ вступает в силу на следующий день после его официального опубликования.

Начальник управления  
государственной охраны  
объектов культурного наследия  
администрации Краснодарского края



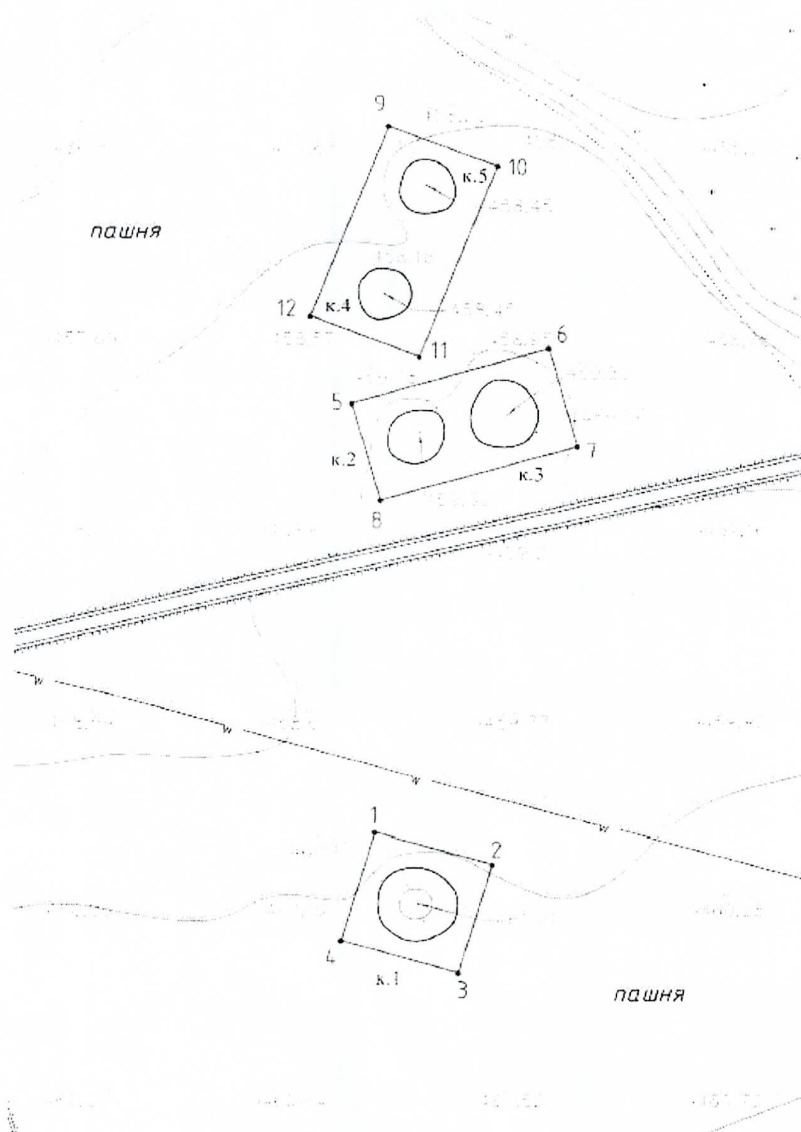
Г.Г. Давыденко

Приложение 1

УТВЕРЖДЕНЫ  
приказом администрации  
Краснодарского края  
от 19.11.2024 № 1463-КН




**ГРАНИЦЫ**  
**территории выявленного объекта культурного наследия**  
**«Курганная группа «Центр-Лаба 8»,**  
**Краснодарский край, Мостовский район, х. Центральный,**  
**1,81 км к северо-западу от пересечения дорог в центре хутора**

Карта (схема) границ территории объекта культурного наследия





Условные обозначения:

-  - граница территории объекта культурного наследия  
 - номер характерной точки границы территории объекта культурного наследия  
 - курганная насыпь

Перечень координат характерных (поворотных) точек границ территории объекта культурного наследия

Обозначение характерной (поворотной) точки границы территории ОАН	Координаты (WGS-84)		Координаты (МСК-23)	
	Северной широты	Восточной долготы	X	Y
Участок 1				
1	44°19'19.023"	40°51'19.473"	398638.56	2289902.33
2	44°19'18.375"	40°51'22.389"	398618.44	2289966.92
3	44°19'16.354"	40°51'21.517"	398556.09	2289947.50
4	44°19'17.003"	40°51'18.601"	398576.21	2289882.91
1	44°19'19.023"	40°51'19.473"	398638.56	2289902.33
Участок 2				
5	44°19'27.082"	40°51'19.055"	398887.33	2289893.47
6	44°19'28.010"	40°51'23.982"	398915.81	2290002.71
7	44°19'26.172"	40°51'24.654"	398859.06	2290017.51
8	44°19'25.244"	40°51'19.726"	398830.58	2289908.27
5	44°19'27.082"	40°51'19.055"	398887.33	2289893.47
Участок 3				
9	44°19'32.219"	40°51'20.070"	399045.87	2289916.23
10	44°19'31.424"	40°51'22.767"	399021.23	2289975.94
11	44°19'27.907"	40°51'20.755"	398912.74	2289931.18
12	44°19'28.702"	40°51'18.058"	398937.38	2289871.47
9	44°19'32.219"	40°51'20.070"	399045.87	2289916.23

Начальник управления  
государственной охраны  
объектов культурного наследия  
администрации Краснодарского края



Г.Г. Давыденко

Приложение 2

УТВЕРЖДЕН  
приказом администрации  
Краснодарского края  
от 19.11.2024 № 7469-КН

**РЕЖИМ**  
**использования территории выявленного объекта культурного наследия**  
**«Курганная группа «Центр-Лаба 8»,**  
**Краснодарский край, Мостовский район, х. Центральный,**  
**1,81 км к северо-западу от пересечения дорог в центре хутора**

На территории объекта культурного наследия запрещается строительство объектов капитального строительства и увеличение объемно-пространственных характеристик существующих на территории объекта культурного наследия объектов капитального строительства, проведение земляных, строительных, мелиоративных и иных работ, за исключением работ по сохранению объекта культурного наследия или его отдельных элементов, сохранению историко-градостроительной или природной среды объекта культурного наследия.

На территории объекта культурного наследия разрешается ведение хозяйственной деятельности, не противоречащей требованиям обеспечения сохранности объекта культурного наследия и позволяющей обеспечить функционирование объекта культурного наследия в современных условиях.

Особый режим использования земельного участка, в границах которого располагается объект культурного наследия, предусматривает возможность проведения археологических полевых работ в порядке, установленном Федеральным законом от 25 июня 2002 г. № 73-ФЗ «Об объектах культурного наследия (памятниках истории и культуры) народов Российской Федерации», земляных, строительных, мелиоративных, хозяйственных работ, работ по использованию лесов и иных работ при условии обеспечения сохранности объекта культурного наследия, а также обеспечения доступа граждан к указанному объекту.

Границы территории объекта культурного наследия могут быть откорректированы по результатам археологических полевых работ.

Начальник управления  
государственной охраны  
объектов культурного наследия  
администрации Краснодарского края



Г.Г. Давыденко