



**АДМИНИСТРАЦИЯ КРАСНОДАРСКОГО КРАЯ**  
**ПРИКАЗ**

от 26.11.2024

г. Краснодар

№ 7495-КН

**О включении объекта «Курганная группа «Северный-1», Краснодарский край, Кореновский район, х. Северный, 0,48 км к северо-востоку (39°) от центра хутора, в перечень выявленных объектов культурного наследия Краснодарского края, утверждении его границ и режима использования территории**

В соответствии со статьями 3.1, 5.1, 16.1, 33, 45.1 Федерального закона от 25.06.2002 № 73-ФЗ «Об объектах культурного наследия (памятниках истории и культуры) народов Российской Федерации», порядком формирования и ведения перечня выявленных объектов культурного наследия, составом сведений, включаемых в данный перечень, утвержденным приказом Министерства культуры Российской Федерации от 02.07.2015 № 1907, статьей 3, пунктом 29 части 2 статьи 5 Закона Краснодарского края от 23.07.2015 № 3223-КЗ «Об объектах культурного наследия (памятниках истории и культуры) народов Российской Федерации, расположенных на территории Краснодарского края», приказом Министерства культуры Российской Федерации от 04.06.2015 № 1745 «Об утверждении требований к составлению проектов границ территорий объектов культурного наследия», пунктом 2.3 Положения об управлении государственной охраны объектов культурного наследия администрации Краснодарского края, утвержденного постановлением главы администрации (губернатора) Краснодарского края от 08.12.2016 № 1000 «Об управлении государственной охраны объектов культурного наследия администрации Краснодарского края», **п р и к а з ы в а ю:**

1. Включить в перечень выявленных объектов культурного наследия Краснодарского края объект «Курганная группа «Северный-1», Краснодарский край, Кореновский район, х. Северный, 0,48 км к северо-востоку (39°) от центра хутора.

2. Утвердить:

1) границы территории выявленного объекта культурного наследия «Курганная группа «Северный-1», Краснодарский край, Кореновский район, х. Северный, 0,48 км к северо-востоку (39°) от центра хутора, согласно приложению 1 к настоящему приказу;

2) режим использования территории выявленного объекта культурного наследия «Курганная группа «Северный-1», Краснодарский край, Кореновский район, х. Северный, 0,48 км к северо-востоку (39°) от центра хутора, согласно приложению 2 к настоящему приказу.

3. Отделу государственного учета объектов культурного наследия управления государственной охраны объектов культурного наследия администрации Краснодарского края (Гончаров А.В.) обеспечить:

1) размещение (опубликование) настоящего приказа на сайте в информационно-телекоммуникационной сети «Интернет» [admkrain.krasnodar.ru](http://admkrain.krasnodar.ru) и на «Официальном интернет-портале правовой информации» ([www.pravo.gov.ru](http://www.pravo.gov.ru));

2) размещение на официальном сайте администрации Краснодарского края в информационно-телекоммуникационной сети «Интернет» актуализированного перечня выявленных объектов культурного наследия Краснодарского края;

3) направление в семидневный срок со дня принятия настоящего приказа его копии в Управление Министерства юстиции Российской Федерации по Краснодарскому краю;

4) направить уведомления о выявленных объектах культурного наследия собственникам и (или) пользователям земельных участков, на которых или в которых обнаружены объекты археологического наследия;

5) направление в срок не более чем пять рабочих дней со дня принятия настоящего приказа его копии в филиал ППК «Роскадастр» по Краснодарскому краю;

6) направление в семидневный срок со дня принятия настоящего приказа его копии в администрацию муниципального образования Кореновский район.

4. Контроль за выполнением настоящего приказа оставляю за собой.

5. Приказ вступает в силу на следующий день после его официального опубликования.

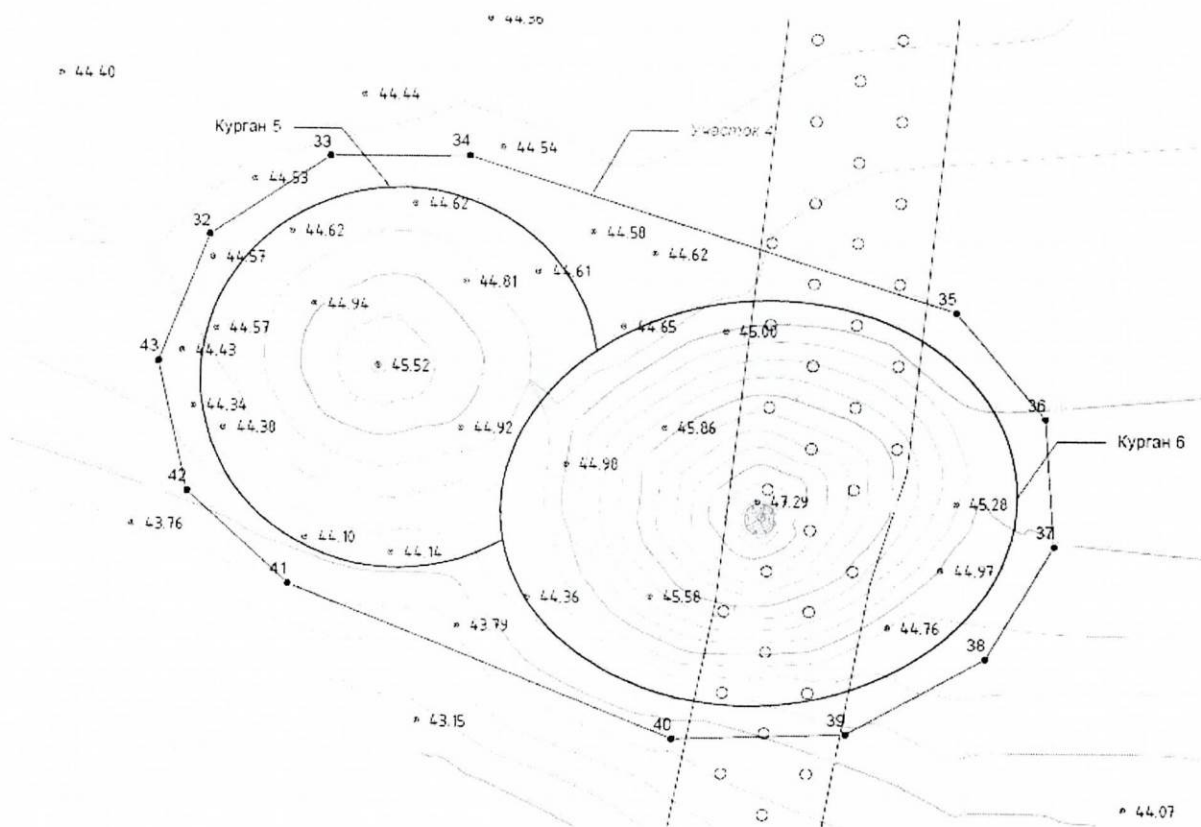
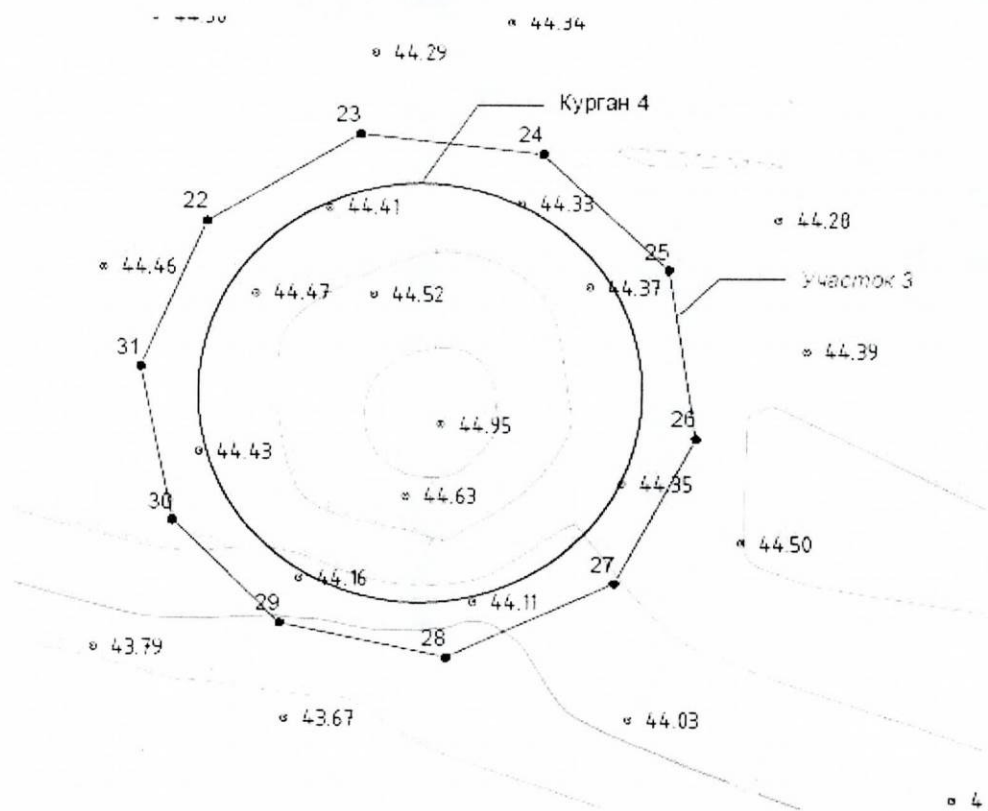
Начальник управления  
государственной охраны  
объектов культурного наследия  
администрации Краснодарского края

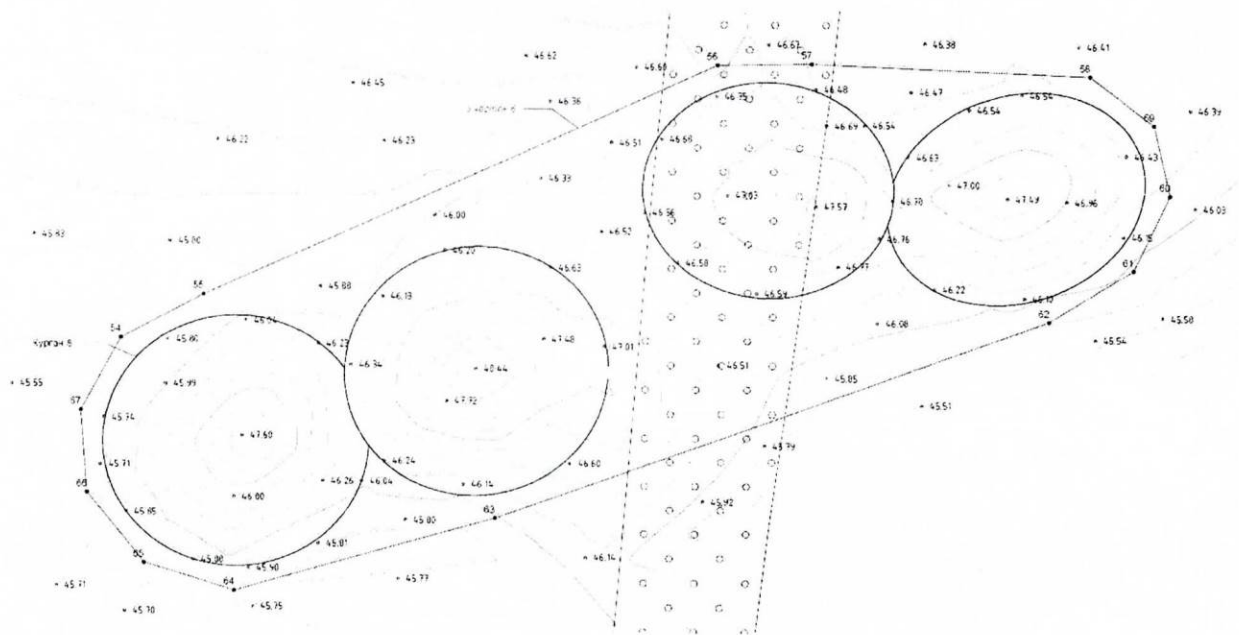
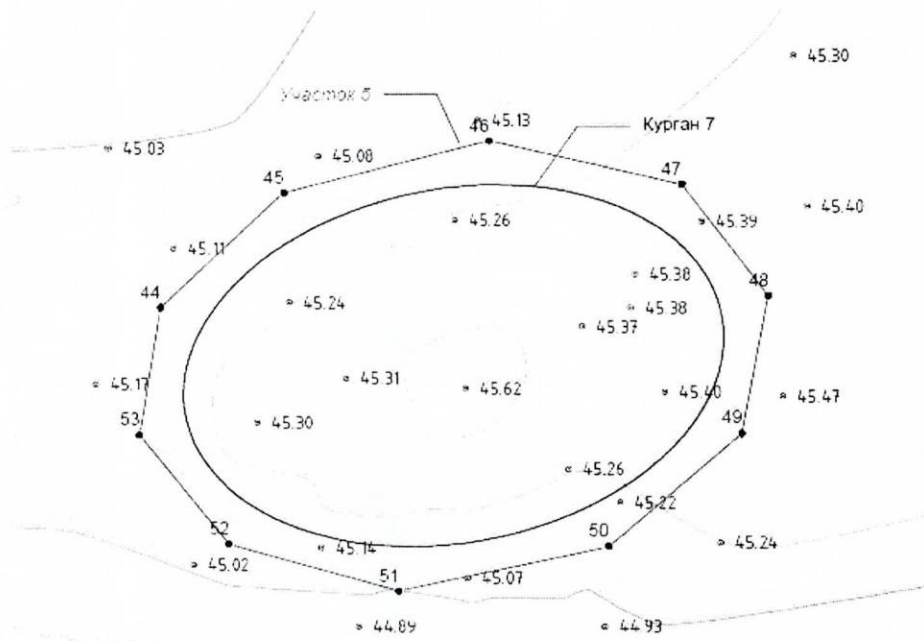


Г.Г. Давыденко









Условные обозначения



граница насыпи



граница территории ОКН



поворотная точка границы территории ОКН и ее номер



Перечень координат характерных (поворотных) точек границ территории  
объекта культурного наследия

№	Координаты характерных точек во Всемирной геодезической системе координат (WGS-84)		Координаты характерных точек в местной системе координат (МСК-23)	
	N	E	X	Y
Участок 1				
1.	45.59586888	39.22278685	540959.21	1396821.89
2.	45.59600578	39.22304083	540974.73	1396841.47
3.	45.59602219	39.22336172	540976.94	1396866.48
4.	45.59592649	39.22359857	540966.59	1396885.13
5.	45.59576275	39.22368753	540948.50	1396892.35
6.	45.5955892	39.22359911	540929.10	1396885.75
7.	45.59546615	39.22334497	540915.12	1396866.13
8.	45.5954567	39.22303052	540913.69	1396841.61
9.	45.59555804	39.22279725	540924.67	1396823.24
10.	45.59571078	39.22271766	540941.55	1396816.76
1.	45.59586888	39.22278685	540959.21	1396821.89
Участок 2				
11.	45.59613421	39.22546968	540991.93	1397030.76
12.	45.59625024	39.22569982	541005.11	1397048.52
13.	45.59625691	39.22701917	541007.45	1397151.45
14.	45.59616128	39.22728971	540997.14	1397172.72
15.	45.59597861	39.22742188	540977.00	1397183.35
16.	45.5957725	39.22737506	540954.04	1397180.05
17.	45.59562577	39.22716291	540937.47	1397163.75
18.	45.5955953	39.22687442	540933.74	1397141.29
19.	45.59570575	39.22574939	540944.65	1397053.32
20.	45.59579931	39.22549418	540954.74	1397033.25
21.	45.59596697	39.22539528	540973.26	1397025.24
11.	45.59613421	39.22546968	540991.93	1397030.76
Участок 3				
22.	45.59580889	39.22824436	540959.13	1397247.82
23.	45.5959065	39.22848308	540970.27	1397266.27
24.	45.59588051	39.22876559	540967.73	1397288.36
25.	45.59574541	39.22895872	540952.94	1397303.66
26.	45.59555157	39.22899798	540931.45	1397307.06
27.	45.59538664	39.22887009	540912.96	1397297.37
28.	45.59530405	39.22860939	540903.47	1397277.17
29.	45.59534468	39.22835144	540907.67	1397256.97
30.	45.595465	39.22818717	540920.84	1397243.95
31.	45.59564154	39.22813925	540940.41	1397239.90
22.	45.59580889	39.22824436	540959.13	1397247.82
Участок 4				
32.	45.59531597	39.23005153	540906.54	1397389.67
33.	45.59543575	39.23030582	540920.16	1397409.31
34.	45.59543435	39.23059831	540920.36	1397432.13
35.	45.59518357	39.23161628	540893.72	1397511.99

36.	45.59501992	39.23180299	540875.76	1397526.84
37.	45.59482394	39.23182107	540854.00	1397528.59
38.	45.59465091	39.23167595	540834.60	1397517.57
39.	45.59453601	39.23138271	540821.47	1397494.89
40.	45.59453117	39.23101967	540820.49	1397466.57
41.	45.59477663	39.23021441	540846.79	1397403.31
42.	45.59492297	39.23000206	540862.80	1397386.49
43.	45.59511999	39.22994185	540884.63	1397381.45
32.	45.59531597	39.23005153	540906.54	1397389.67
Участок 5				
44.	45.59508141	39.23316668	540884.25	1397633.14
45.	45.59524227	39.2334081	540902.42	1397651.70
46.	45.59531311	39.23380733	540910.78	1397682.73
47.	45.59524619	39.23417731	540903.80	1397711.71
48.	45.59508682	39.234341	540886.28	1397724.76
49.	45.59489071	39.23428547	540864.42	1397720.77
50.	45.59473165	39.23402586	540846.42	1397700.78
51.	45.59467148	39.23361899	540839.24	1397669.14
52.	45.59474047	39.23329186	540846.51	1397643.50
53.	45.59489753	39.23312192	540863.76	1397629.97
44.	45.59508141	39.23316668	540884.25	1397633.14
Участок 6				
54.	45.59624513	39.23626065	541017.36	1397872.53
55.	45.59635651	39.23655398	541030.10	1397895.22
56.	45.59693834	39.23837452	541096.98	1398036.26
57.	45.59693817	39.23870722	541097.37	1398062.22
58.	45.59689693	39.23968715	541093.98	1398138.75
59.	45.59676901	39.23991112	541080.04	1398156.44
60.	45.59658508	39.23996481	541059.66	1398160.95
61.	45.59639253	39.23983351	541038.10	1398151.04
62.	45.59626282	39.23953481	541023.32	1398127.96
63.	45.59576583	39.23757503	540965.69	1397975.92
64.	45.59558451	39.23665399	540944.41	1397904.37
65.	45.59565809	39.2363359	540952.21	1397879.42
66.	45.59584301	39.23613612	540972.51	1397863.51
67.	45.59605859	39.23611663	540996.45	1397861.62
54.	45.59624513	39.23626065	541017.36	1397872.53

Начальник управления  
государственной охраны  
объектов культурного наследия  
администрации Краснодарского края



Г.Г. Давыденко



Приложение 2

УТВЕРЖДЕН  
приказом администрации  
Краснодарского края  
от 26.11.2024 № 1495-кн

**РЕЖИМ**  
**использования территории выявленного объекта культурного наследия**  
**«Курганная группа «Северный-1»,**  
**Краснодарский край, Кореновский район, х. Северный,**  
**0,48 км к северо-востоку (39°) от центра хутора**

На территории объекта культурного наследия запрещается строительство объектов капитального строительства и увеличение объемно-пространственных характеристик существующих на территории объекта культурного наследия объектов капитального строительства, проведение земляных, строительных, мелиоративных и иных работ, за исключением работ по сохранению объекта культурного наследия или его отдельных элементов, сохранению историко-градостроительной или природной среды объекта культурного наследия.

На территории объекта культурного наследия разрешается ведение хозяйственной деятельности, не противоречащей требованиям обеспечения сохранности объекта культурного наследия и позволяющей обеспечить функционирование объекта культурного наследия в современных условиях.

Особый режим использования земельного участка, в границах которого располагается объект культурного наследия, предусматривает возможность проведения археологических полевых работ в порядке, установленном Федеральным законом от 25 июня 2002 г. № 73-ФЗ «Об объектах культурного наследия (памятниках истории и культуры) народов Российской Федерации», земляных, строительных, мелиоративных, хозяйственных работ, работ по использованию лесов и иных работ при условии обеспечения сохранности объекта культурного наследия, а также обеспечения доступа граждан к указанному объекту.

Границы территории объекта культурного наследия могут быть откорректированы по результатам археологических полевых работ.

Начальник управления  
государственной охраны  
объектов культурного наследия  
администрации Краснодарского края



Г.Г. Давыденко