



АДМИНИСТРАЦИЯ КРАСНОДАРСКОГО КРАЯ
ПРИКАЗ

от 28.11.2024

г. Краснодар

№ 7516-КН

**О включении объекта «Курган «Водяной 4»,
Краснодарский край, Крыловский район, ст-ца Крыловская,
3,3 км к юго-западу от станицы, в перечень выявленных объектов
культурного наследия Краснодарского края, утверждении его границ
и режима использования территории**

В соответствии со статьями 3.1, 5.1, 16.1, 33, 45.1 Федерального закона от 25.06.2002 № 73-ФЗ «Об объектах культурного наследия (памятниках истории и культуры) народов Российской Федерации», порядком формирования и ведения перечня выявленных объектов культурного наследия, составом сведений, включаемых в данный перечень, утвержденным приказом Министерства культуры Российской Федерации от 02.07.2015 № 1907, статьей 3, пунктом 29 части 2 статьи 5 Закона Краснодарского края от 23.07.2015 № 3223-КЗ «Об объектах культурного наследия (памятниках истории и культуры) народов Российской Федерации, расположенных на территории Краснодарского края», приказом Министерства культуры Российской Федерации от 04.06.2015 № 1745 «Об утверждении требований к составлению проектов границ территорий объектов культурного наследия», пунктом 2.3 Положения об управлении государственной охраны объектов культурного наследия администрации Краснодарского края, утвержденного постановлением главы администрации (губернатора) Краснодарского края от 08.12.2016 № 1000 «Об управлении государственной охраны объектов культурного наследия администрации Краснодарского края»,
п р и к а з ы в а ю:

1. Включить в перечень выявленных объектов культурного наследия Краснодарского края объект «Курган «Водяной 4», Краснодарский край, Крыловский район, ст-ца Крыловская, 3,3 км к юго-западу от станицы.

2. Утвердить:

1) границы территории выявленного объекта культурного наследия «Курган «Водяной 4», Краснодарский край, Крыловский район, ст-ца Крыловская, 3,3 км к юго-западу от станицы, согласно приложению 1 к настоящему приказу;

2) режим использования территории выявленного объекта культурного наследия «Курган «Водяной 4», Краснодарский край, Крыловский район, ст-ца Крыловская, 3,3 км к юго-западу от станицы, согласно приложению 2 к настоящему приказу.

3. Отделу государственного учета объектов культурного наследия управления государственной охраны объектов культурного наследия администрации Краснодарского края (Гончаров А.В.) обеспечить:

1) размещение (опубликование) настоящего приказа на сайте в информационно-телекоммуникационной сети «Интернет» admkrai.krasnodar.ru и на «Официальном интернет-портале правовой информации» (www.pravo.gov.ru);

2) размещение на официальном сайте администрации Краснодарского края в информационно-телекоммуникационной сети «Интернет» актуализированного перечня выявленных объектов культурного наследия Краснодарского края;

3) направление в семидневный срок со дня принятия настоящего приказа его копии в Управление Министерства юстиции Российской Федерации по Краснодарскому краю;

4) направить уведомления о выявленных объектах культурного наследия собственникам и (или) пользователям земельных участков, на которых или в которых обнаружены объекты археологического наследия;

5) направление в срок не более чем пять рабочих дней со дня принятия настоящего приказа его копии в филиал ППК «Роскадастр» по Краснодарскому краю;

6) направление в семидневный срок со дня принятия настоящего приказа его копии в администрацию муниципального образования Крыловский район.

4. Контроль за выполнением настоящего приказа оставляю за собой.

5. Приказ вступает в силу на следующий день после его официального опубликования.

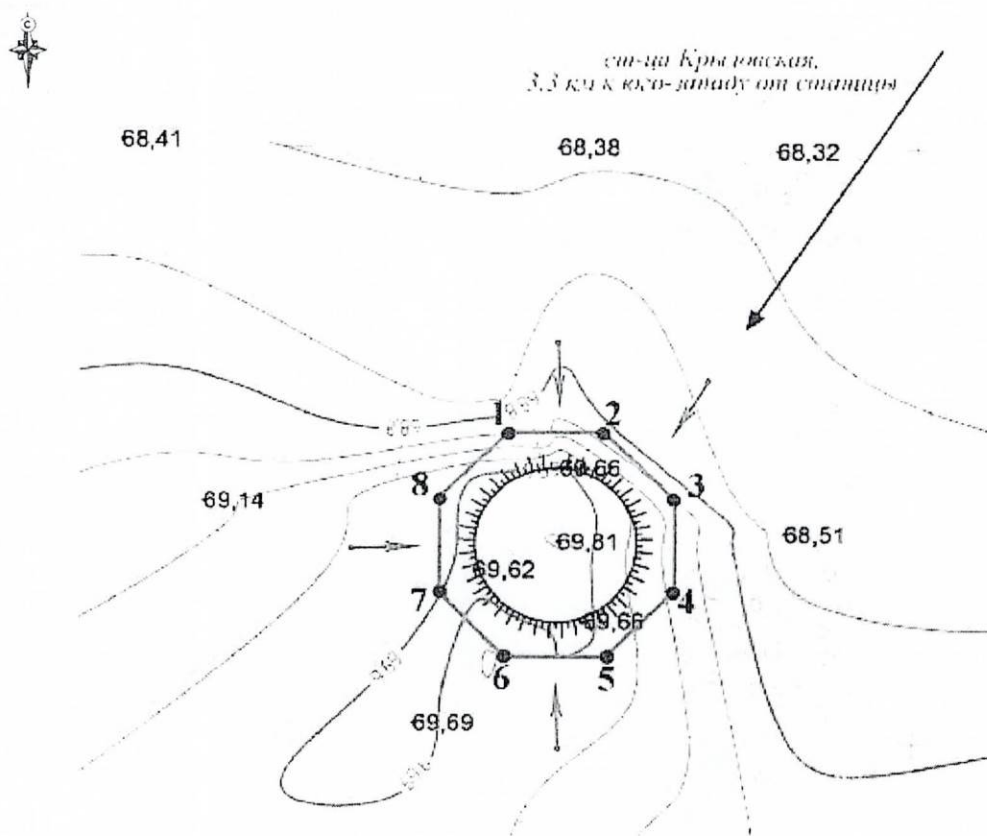
Начальник управления
государственной охраны
объектов культурного наследия
администрации Краснодарского края

Г.Г. Давыденко





УТВЕРЖДЕНЫ
приказом администрации
Краснодарского края
от 28.11.2024 № 1576-КН

ГРАНИЦЫ
территории выявленного объекта культурного наследия
«Курган «Водяной 4», Краснодарский край, Крыловский район,
ст-ца Крыловская, 3,3 км к юго-западу от станицы

Карта (схема) границ территории объекта культурного наследия



Условные обозначения:

-  - граница курганной насыпи
-  - лесополоса
-  - граница территории ОАН, её поворотная точка и номер
-  - направление фотофиксации

Перечень координат характерных (поворотных) точек границ территории
объекта культурного наследия

№ точки	WGS-84		МСК 23 (Зона 2)	
	СШ	ВД	X	Y
1	46.285893159	39.920888243	617452.51	2218234.66
2	46.285894984	39.921084541	617452.51	2218249.79
3	46.285791956	39.921237319	617440.90	2218261.41
4	46.285653527	39.921239995	617425.51	2218261.41
5	46.285553257	39.921099064	617414.51	2218250.40
6	46.285551285	39.920886939	617414.51	2218234.05
7	46.285645796	39.920747043	617425.16	2218223.41
8	46.285790522	39.920744243	617441.25	2218223.41
1	46.285893159	39.920888243	617452.51	2218234.66

Начальник управления
государственной охраны
объектов культурного наследия
администрации Краснодарского края



Г.Г. Давыденко

Приложение 2

УТВЕРЖДЕН
приказом администрации
Краснодарского края
от 28.11.2024 № 1576-КН

РЕЖИМ
использования территории выявленного объекта культурного наследия
«Курган «Водяной 4», Краснодарский край, Крыловский район,
ст-ца Крыловская, 3,3 км к юго-западу от станицы

На территории объекта культурного наследия запрещается строительство объектов капитального строительства и увеличение объемно-пространственных характеристик существующих на территории объекта культурного наследия объектов капитального строительства, проведение земляных, строительных, мелиоративных и иных работ, за исключением работ по сохранению объекта культурного наследия или его отдельных элементов, сохранению историко-градостроительной или природной среды объекта культурного наследия.

На территории объекта культурного наследия разрешается ведение хозяйственной деятельности, не противоречащей требованиям обеспечения сохранности объекта культурного наследия и позволяющей обеспечить функционирование объекта культурного наследия в современных условиях.

Особый режим использования земельного участка, в границах которого располагается объект культурного наследия, предусматривает возможность проведения археологических полевых работ в порядке, установленном Федеральным законом от 25 июня 2002 г. № 73-ФЗ «Об объектах культурного наследия (памятниках истории и культуры) народов Российской Федерации», земляных, строительных, мелиоративных, хозяйственных работ, работ по использованию лесов и иных работ при условии обеспечения сохранности объекта культурного наследия, а также обеспечения доступа граждан к указанному объекту.

Границы территории объекта культурного наследия могут быть откорректированы по результатам археологических полевых работ.

Начальник управления
государственной охраны
объектов культурного наследия
администрации Краснодарского края



Г.Г. Давыденко