



АДМИНИСТРАЦИЯ КРАСНОДАРСКОГО КРАЯ
ПРИКАЗ

от 12.12.2024

г. Краснодар

№ 1584-КН

О включении объекта «Поселение «Вестник 9», Краснодарский край, город-курорт Анапа, х. Вестник, 0,05 км к северо-востоку от пересечения улиц Садовая и Шоссейная, в перечень выявленных объектов культурного наследия Краснодарского края, утверждении его границ и режима использования территории

В соответствии со статьями 3.1, 5.1, 16.1, 33, 45.1 Федерального закона от 25.06.2002 № 73-ФЗ «Об объектах культурного наследия (памятниках истории и культуры) народов Российской Федерации», порядком формирования и ведения перечня выявленных объектов культурного наследия, составом сведений, включаемых в данный перечень, утвержденным приказом Министерства культуры Российской Федерации от 02.07.2015 № 1907, статьей 3, пунктом 29 части 2 статьи 5 Закона Краснодарского края от 23.07.2015 № 3223-КЗ «Об объектах культурного наследия (памятниках истории и культуры) народов Российской Федерации, расположенных на территории Краснодарского края», приказом Министерства культуры Российской Федерации от 04.06.2015 № 1745 «Об утверждении требований к составлению проектов границ территорий объектов культурного наследия», пунктом 2.3 Положения об управлении государственной охраны объектов культурного наследия администрации Краснодарского края, утвержденного постановлением главы администрации (губернатора) Краснодарского края от 08.12.2016 № 1000 «Об управлении государственной охраны объектов культурного наследия администрации Краснодарского края», **п р и к а з ы в а ю:**

1. Включить в перечень выявленных объектов культурного наследия Краснодарского края объект «Поселение «Вестник 9», Краснодарский край, город-курорт Анапа, х. Вестник, 0,05 км к северо-востоку от пересечения улиц Садовая и Шоссейная.

2. Утвердить:

1) границы территории выявленного объекта культурного наследия «Поселение «Вестник 9», Краснодарский край, город-курорт Анапа, х. Вестник, 0,05 км к северо-востоку от пересечения улиц Садовая и Шоссейная, согласно приложению 1 к настоящему приказу;

2) режим использования территории выявленного объекта культурного наследия «Поселение «Вестник 9», Краснодарский край, город-курорт Анапа, х. Вестник, 0,05 км к северо-востоку от пересечения улиц Садовая и Шоссейная, согласно приложению 2 к настоящему приказу.

3. Отделу государственного учета объектов культурного наследия управления государственной охраны объектов культурного наследия администрации Краснодарского края (Гончаров А.В.) обеспечить:

1) размещение (опубликование) настоящего приказа на сайте в информационно-телекоммуникационной сети «Интернет» admkrai.krasnodar.ru и на «Официальном интернет-портале правовой информации» (www.pravo.gov.ru);

2) размещение на официальном сайте администрации Краснодарского края в информационно-телекоммуникационной сети «Интернет» актуализированного перечня выявленных объектов культурного наследия Краснодарского края;

3) направление в семидневный срок со дня принятия настоящего приказа его копии в Управление Министерства юстиции Российской Федерации по Краснодарскому краю;

4) направить уведомления о выявленных объектах культурного наследия собственникам и (или) пользователям земельных участков, на которых или в которых обнаружены объекты археологического наследия;

5) направление в срок не более чем пять рабочих дней со дня принятия настоящего приказа его копии в филиал ППК «Роскадастр» по Краснодарскому краю;

6) направление в семидневный срок со дня принятия настоящего приказа его копии в администрацию муниципального образования городской округ город-курорт Анапа.

4. Контроль за выполнением настоящего приказа оставляю за собой.

5. Приказ вступает в силу на следующий день после его официального опубликования.

Начальник управления
государственной охраны
объектов культурного наследия
администрации Краснодарского края

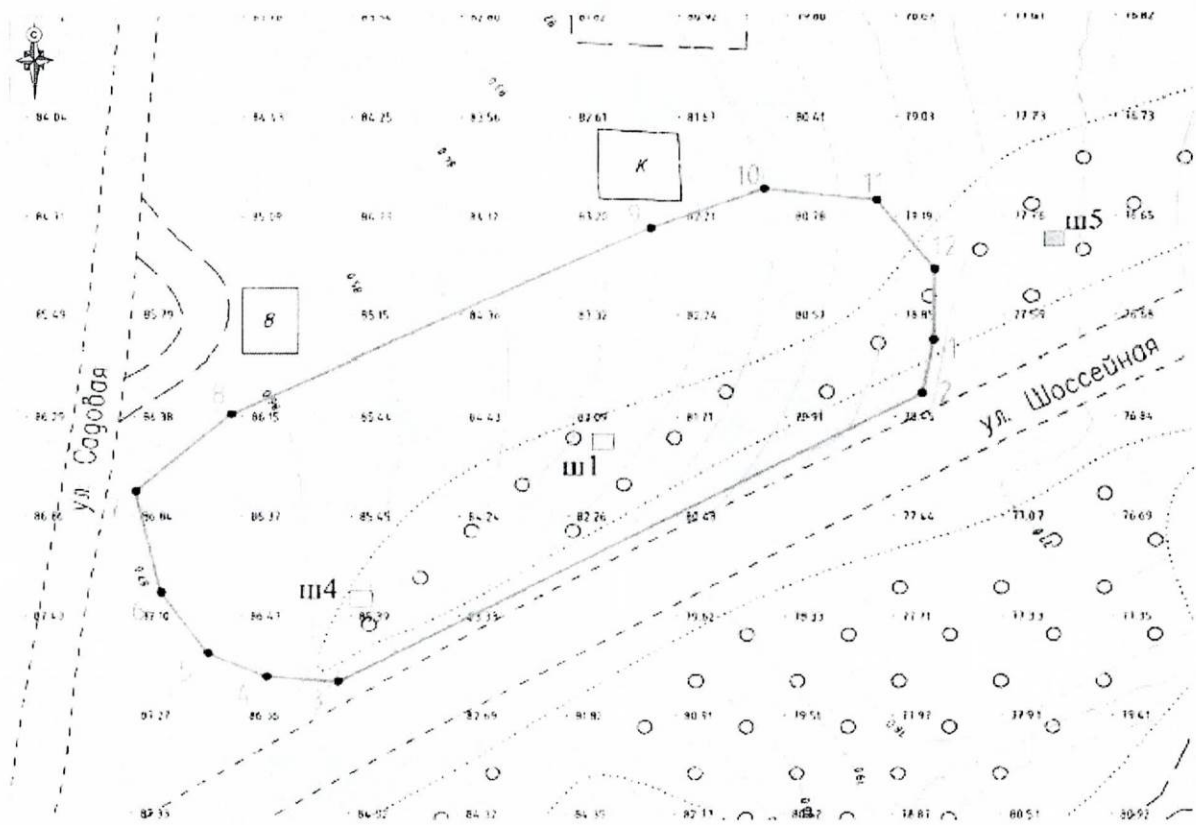
Г.Г. Давыденко

Приложение 1

УТВЕРЖДЕНЫ
приказом администрации
Краснодарского края
от 12.12.2024 № 7584-КН

ГРАНИЦЫ
территории выявленного объекта культурного наследия
«Поселение «Вестник 9», Краснодарский край, город-курорт Анапа,
х. Вестник, 0,05 км к северо-востоку от пересечения
улиц Садовая и Шоссейная

Карта (схема) границ территории объекта культурного наследия




Условные обозначения




граница территории ОКН



поворотная точка границы территории ОКН и ее номер

ш5  - шурф без материала,
В.П. Мокрушин, 2024 г.
(безмасштабно)

ш1  - шурф с материалом,
В.П. Мокрушин, 2024 г.
(безмасштабно)

Перечень координат характерных (поворотных) точек границ территории
объекта культурного наследия

№ точки	МСК23		WGS84	
	X	Y	N	E
1	485090.35	1258534.16	45.09867242	37.455089154
2	485082.68	1258532.63	45.098603295	37.455070324
3	485039.32	1258452.36	45.098208483	37.454054145
4	485040.09	1258442.46	45.098214793	37.453928362
5	485043.59	1258434.34	45.098245841	37.453824888
6	485052.65	1258427.76	45.098326962	37.453740502
7	485067.88	1258424.20	45.098463759	37.453694011
8	485079.52	1258437.33	45.098569256	37.453859881
9	485107.30	1258495.12	45.098822681	37.454591707
10	485113.36	1258510.71	45.098878144	37.454789321
11	485111.59	1258526.29	45.098863137	37.454987412
12	485101.02	1258534.32	45.098768493	37.455090271
1	485090.35	1258534.16	45.09867242	37.455089154

Начальник управления
государственной охраны
объектов культурного наследия
администрации Краснодарского края



Г.Г. Давыденко

Приложение 2

УТВЕРЖДЕН
приказом администрации
Краснодарского края
от 12.12.2024 № 7584-КН

РЕЖИМ

**использования территории выявленного объекта культурного наследия
«Поселение «Вестник 9», Краснодарский край, город-курорт Анапа,
х. Вестник, 0,05 км к северо-востоку от пересечения
улиц Садовая и Шоссейная**

На территории объекта культурного наследия запрещается строительство объектов капитального строительства и увеличение объемно-пространственных характеристик существующих на территории объекта культурного наследия объектов капитального строительства, проведение земляных, строительных, мелиоративных и иных работ, за исключением работ по сохранению объекта культурного наследия или его отдельных элементов, сохранению историко-градостроительной или природной среды объекта культурного наследия.

На территории объекта культурного наследия разрешается ведение хозяйственной деятельности, не противоречащей требованиям обеспечения сохранности объекта культурного наследия и позволяющей обеспечить функционирование объекта культурного наследия в современных условиях.

Особый режим использования земельного участка, в границах которого располагается объект культурного наследия, предусматривает возможность проведения археологических полевых работ в порядке, установленном Федеральным законом от 25 июня 2002 г. № 73-ФЗ «Об объектах культурного наследия (памятниках истории и культуры) народов Российской Федерации», земляных, строительных, мелиоративных, хозяйственных работ, работ по использованию лесов и иных работ при условии обеспечения сохранности объекта культурного наследия, а также обеспечения доступа граждан к указанному объекту.

Границы территории объекта культурного наследия могут быть откорректированы по результатам археологических полевых работ.

Начальник управления
государственной охраны
объектов культурного наследия
администрации Краснодарского края



Г.Г. Давыденко