



АДМИНИСТРАЦИЯ КРАСНОДАРСКОГО КРАЯ

ПРИКАЗ

от 17.12.2024

г. Краснодар

№ 7601-КН

О включении объекта «Курганная группа «Журавлевка-1», Краснодарский край, Калининский район, в 0,54 км к юго-западу от южной окраины хут. Журавлевка, в перечень выявленных объектов культурного наследия Краснодарского края, утверждении его границ и режима использования территории

В соответствии со статьями 3.1, 5.1, 16.1, 33, 45.1 Федерального закона от 25.06.2002 № 73-ФЗ «Об объектах культурного наследия (памятниках истории и культуры) народов Российской Федерации», порядком формирования и ведения перечня выявленных объектов культурного наследия, составом сведений, включаемых в данный перечень, утвержденным приказом Министерства культуры Российской Федерации от 02.07.2015 № 1907, статьей 3, пунктом 29 части 2 статьи 5 Закона Краснодарского края от 23.07.2015 № 3223-КЗ «Об объектах культурного наследия (памятниках истории и культуры) народов Российской Федерации, расположенных на территории Краснодарского края», приказом Министерства культуры Российской Федерации от 04.06.2015 № 1745 «Об утверждении требований к составлению проектов границ территорий объектов культурного наследия», пунктом 2.3 Положения об управлении государственной охраны объектов культурного наследия администрации Краснодарского края, утвержденного постановлением главы администрации (губернатора) Краснодарского края от 08.12.2016 № 1000 «Об управлении государственной охраны объектов культурного наследия администрации Краснодарского края»,
п р и к а з ы в а ю:

1. Включить в перечень выявленных объектов культурного наследия Краснодарского края объект «Курганная группа «Журавлевка-1», Краснодарский край, Калининский район, в 0,54 км к юго-западу от южной окраины хут. Журавлевка.

2. Утвердить:

1) границы территории выявленного объекта культурного наследия «Курганная группа «Журавлевка-1», Краснодарский край, Калининский район, в 0,54 км к юго-западу от южной окраины хут. Журавлевка, согласно приложению 1 к настоящему приказу;

2) режим использования территории выявленного объекта культурного наследия «Курганная группа «Журавлевка-1», Краснодарский край, Калининский район, в 0,54 км к юго-западу от южной окраины хут. Журавлевка, согласно приложению 2 к настоящему приказу.

3. Отделу государственного учета объектов культурного наследия управления государственной охраны объектов культурного наследия администрации Краснодарского края (Гончаров А.В.) обеспечить:

1) размещение (опубликование) настоящего приказа на сайте в информационно-телекоммуникационной сети «Интернет» admkrai.krasnodar.ru и на «Официальном интернет-портале правовой информации» (www.pravo.gov.ru);

2) размещение на официальном сайте администрации Краснодарского края в информационно-телекоммуникационной сети «Интернет» актуализированного перечня выявленных объектов культурного наследия Краснодарского края;

3) направление в семидневный срок со дня принятия настоящего приказа его копии в Управление Министерства юстиции Российской Федерации по Краснодарскому краю;

4) направить уведомления о выявленных объектах культурного наследия собственникам и (или) пользователям земельных участков, на которых или в которых обнаружены объекты археологического наследия;

5) направление в срок не более чем пять рабочих дней со дня принятия настоящего приказа его копии в филиал ППК «Роскадастр» по Краснодарскому краю;

6) направление в семидневный срок со дня принятия настоящего приказа его копии в администрацию муниципального образования Калининский район.

4. Контроль за выполнением настоящего приказа оставляю за собой.

5. Приказ вступает в силу на следующий день после его официального опубликования.

Начальник управления
государственной охраны
объектов культурного наследия
администрации Краснодарского края



Г.Г. Давыденко

Приложение 1


УТВЕРЖДЕНЫ
приказом администрации
Краснодарского края
от 17.12.2024 № 1601-КН

ГРАНИЦЫ
территории выявленного объекта культурного наследия
«Курганная группа «Журавлевка-1», Краснодарский край,
Калининский район, в 0,54 км к юго-западу
от южной окраины хут. Журавлевка




Карта (схема) границ территории объекта культурного наследия

2521 м на юго-восток (азимут 176,47) от пересечения
ул. Западная и ул. Ленина ст. Калининская.

2606 м на юго-юго-запад (азимут 184,59) от пересечения
ул. Мира и ул. Школьная ст. Калининская.



УСЛОВНЫЕ ОБОЗНАЧЕНИЯ:

-  - границы территории памятника
-  - поворотная точка и ее порядковый номер
-  - границы насыпи кургана и ее порядковый номер в группе

Перечень координат характерных (поворотных) точек границ территории
объекта культурного наследия

Номер точки	Координаты в системе координат (WGS-84)		Координаты в местной системе координат (МСК-23)	
	Северной широты	Восточной долготы	X	Y
Курган 1				
1	45.468763811	38.632730328	526290.42	1350896.85
2	45.468869714	38.632883697	526302.28	1350908.75
3	45.468965692	38.633085309	526313.08	1350924.43
4	45.469027435	38.633278996	526320.06	1350939.52
5	45.468947157	38.633446915	526311.25	1350952.72
6	45.468852761	38.633643526	526300.88	1350968.18
7	45.468728663	38.633813778	526287.20	1350981.61
8	45.468647315	38.633900805	526278.21	1350988.49
9	45.468575645	38.633937382	526270.27	1350991.41
10	45.468499898	38.633897399	526261.82	1350988.35
11	45.468401322	38.63383073	526250.82	1350983.23
12	45.468256472	38.633714504	526234.65	1350974.27
13	45.46815974	38.633626636	526223.85	1350967.49
14	45.468089613	38.633452847	526215.94	1350953.96
15	45.468049912	38.633269823	526211.41	1350939.68
16	45.468071327	38.633030533	526213.64	1350920.95
17	45.468156472	38.632850564	526222.99	1350906.80
18	45.468275008	38.632669819	526236.05	1350892.56
19	45.46838769	38.632579346	526248.52	1350885.38
20	45.468532271	38.632588972	526264.59	1350886.00
21	45.468661593	38.632632529	526278.99	1350889.29
1	45.468763811	38.632730328	526290.42	1350896.85

Курган 2				
22	45.468843571	38.634236464	526300.23	1351014.56
23	45.468921016	38.634345833	526308.91	1351023.04
24	45.468956073	38.634527645	526312.92	1351037.23
25	45.468967085	38.634689131	526314.25	1351049.85
26	45.468936381	38.634870517	526310.95	1351064.06
27	45.468856875	38.635007771	526302.20	1351074.87
28	45.468734359	38.635158174	526288.68	1351086.74
29	45.468655116	38.635186038	526279.89	1351088.99
30	45.468553146	38.635163817	526268.54	1351087.34
31	45.46838663	38.635012568	526249.94	1351075.66
32	45.468304539	38.634827848	526240.70	1351061.29
33	45.468288106	38.634620997	526238.74	1351045.13
34	45.468352048	38.634420097	526245.72	1351029.36
35	45.468442319	38.634305664	526255.68	1351020.33
36	45.468542393	38.634241515	526266.76	1351015.23
37	45.468729221	38.634202714	526287.50	1351012.02
22	45.468843571	38.634236464	526300.23	1351014.56

Начальник управления
государственной охраны
объектов культурного наследия
администрации Краснодарского края



Г.Г. Давыденко

Приложение 2

УТВЕРЖДЕН
приказом администрации
Краснодарского края
от 17.12.2024 № 7607-КН

**РЕЖИМ
использования территории выявленного объекта культурного наследия
«Курганная группа «Журавлевка-1», Краснодарский край,
Калининский район, в 0,54 км к юго-западу
от южной окраины хут. Журавлевка**

На территории объекта культурного наследия запрещается строительство объектов капитального строительства и увеличение объемно-пространственных характеристик существующих на территории объекта культурного наследия объектов капитального строительства, проведение земляных, строительных, мелиоративных и иных работ, за исключением работ по сохранению объекта культурного наследия или его отдельных элементов, сохранению историко-градостроительной или природной среды объекта культурного наследия.

На территории объекта культурного наследия разрешается ведение хозяйственной деятельности, не противоречащей требованиям обеспечения сохранности объекта культурного наследия и позволяющей обеспечить функционирование объекта культурного наследия в современных условиях.

Особый режим использования земельного участка, в границах которого располагается объект культурного наследия, предусматривает возможность проведения археологических полевых работ в порядке, установленном Федеральным законом от 25 июня 2002 г. № 73-ФЗ «Об объектах культурного наследия (памятниках истории и культуры) народов Российской Федерации», земляных, строительных, мелиоративных, хозяйственных работ, работ по использованию лесов и иных работ при условии обеспечения сохранности объекта культурного наследия, а также обеспечения доступа граждан к указанному объекту.

Границы территории объекта культурного наследия могут быть откорректированы по результатам археологических полевых работ.

Начальник управления
государственной охраны
объектов культурного наследия
администрации Краснодарского края



Г.Г. Давыденко