



АДМИНИСТРАЦИЯ КРАСНОДАРСКОГО КРАЯ
ПРИКАЗ

от 20.12.2024

г. Краснодар

№ 7620-КН

О включении объекта «Селище «Новолабинское II», Краснодарский край, Усть-Лабинский район, ст-ца Новолабинская, 3,94 км к северо-западу от Дома культуры, в перечень выявленных объектов культурного наследия Краснодарского края, утверждении его границ и режима использования территории

В соответствии со статьями 3.1, 5.1, 16.1, 33, 45.1 Федерального закона от 25.06.2002 № 73-ФЗ «Об объектах культурного наследия (памятниках истории и культуры) народов Российской Федерации», порядком формирования и ведения перечня выявленных объектов культурного наследия, составом сведений, включаемых в данный перечень, утвержденным приказом Министерства культуры Российской Федерации от 02.07.2015 № 1907, статьей 3, пунктом 29 части 2 статьи 5 Закона Краснодарского края от 23.07.2015 № 3223-КЗ «Об объектах культурного наследия (памятниках истории и культуры) народов Российской Федерации, расположенных на территории Краснодарского края», приказом Министерства культуры Российской Федерации от 04.06.2015 № 1745 «Об утверждении требований к составлению проектов границ территорий объектов культурного наследия», пунктом 2.3 Положения об управлении государственной охраны объектов культурного наследия администрации Краснодарского края, утвержденного постановлением главы администрации (губернатора) Краснодарского края от 08.12.2016 № 1000 «Об управлении государственной охраны объектов культурного наследия администрации Краснодарского края»,
п р и к а з ы в а ю:

1. Включить в перечень выявленных объектов культурного наследия Краснодарского края объект «Селище «Новолабинское II», Краснодарский край, Усть-Лабинский район, ст-ца Новолабинская, 3,94 км к северо-западу от Дома культуры.

2. Утвердить:

1) границы территории выявленного объекта культурного наследия «Селище «Новолабинское II», Краснодарский край, Усть-Лабинский район, ст-ца Новолабинская, 3,94 км к северо-западу от Дома культуры, согласно приложению 1 к настоящему приказу;

2) режим использования территории выявленного объекта культурного наследия «Селище «Новолабинское II», Краснодарский край, Усть-Лабинский район, ст-ца Новолабинская, 3,94 км к северо-западу от Дома культуры, согласно приложению 2 к настоящему приказу.

3. Отделу государственного учета объектов культурного наследия управления государственной охраны объектов культурного наследия администрации Краснодарского края (Гончаров А.В.) обеспечить:

1) размещение (опубликование) настоящего приказа на сайте в информационно-телекоммуникационной сети «Интернет» admkrain.krasnodar.ru и на «Официальном интернет-портале правовой информации» (www.pravo.gov.ru);

2) размещение на официальном сайте администрации Краснодарского края в информационно-телекоммуникационной сети «Интернет» актуализированного перечня выявленных объектов культурного наследия Краснодарского края;

3) направление в семидневный срок со дня принятия настоящего приказа его копии в Управление Министерства юстиции Российской Федерации по Краснодарскому краю;

4) направить уведомления о выявленных объектах культурного наследия собственникам и (или) пользователям земельных участков, на которых или в которых обнаружены объекты археологического наследия;


5) направление в срок не более чем пять рабочих дней со дня принятия настоящего приказа его копии в филиал ППК «Роскадастр» по Краснодарскому краю;

6) направление в семидневный срок со дня принятия настоящего приказа его копии в администрацию муниципального образования Усть-Лабинский район.

4. Контроль за выполнением настоящего приказа оставляю за собой.

5. Приказ вступает в силу на следующий день после его официального опубликования.

Начальник управления
государственной охраны
объектов культурного наследия
администрации Краснодарского края



Г.Г. Давыденко


Приложение 1




УТВЕРЖДЕНЫ
приказом администрации
Краснодарского края
от 20.12.2024 № 7620-кн

ГРАНИЦЫ

**территории выявленного объекта культурного наследия
«Селище «Новолабинское II», Краснодарский край, Усть-Лабинский
район, ст-ца Новолабинская, 3,94 км к северо-западу от Дома культуры**

Карта (схема) границ территории объекта культурного наследия



Условные обозначения:	
	граница территории ВОАН
	археологический шурф 2023 г. с находками (вне масштаба)
	археологический шурф 2023 г. без находок (вне масштаба)

Перечень координат характерных (поворотных) точек границ территории
объекта культурного наследия

№	Координаты характерных точек во Всемирной геодезической системе координат (WGS-84)		Координаты характерных точек в местной системе координат (МСК-23)	
	СШ	ВД	X	Y
1	45°7'57.725"	39°51'20.462"	489350.28	2211403.51
2	45°7'57.745"	39°51'21.254"	489350.68	2211420.83
3	45°7'57.525"	39°51'22.250"	489343.58	2211442.48
4	45°7'57.167"	39°51'23.090"	489332.26	2211460.69
5	45°7'56.701"	39°51'23.376"	489317.78	2211466.74
6	45°7'56.064"	39°51'23.281"	489298.17	2211464.39
7	45°7'55.518"	39°51'22.880"	489281.43	2211455.40
8	45°7'55.260"	39°51'22.144"	489273.68	2211439.19
9	45°7'55.317"	39°51'21.165"	489275.74	2211417.82
10	45°7'55.508"	39°51'20.144"	489281.96	2211395.61
11	45°7'55.756"	39°51'19.806"	489289.70	2211388.33
12	45°7'56.483"	39°51'19.587"	489312.22	2211383.85
13	45°7'56.914"	39°51'19.711"	489325.50	2211386.75
14	45°7'57.353"	39°51'19.968"	489338.95	2211392.54
1	45°7'57.725"	39°51'20.462"	489350.28	2211403.51

Начальник управления
государственной охраны
объектов культурного наследия
администрации Краснодарского края



Г.Г. Давыденко

Приложение 2

УТВЕРЖДЕН
приказом администрации
Краснодарского края
от 20.12.2024 № 7620-кн

РЕЖИМ

**использования территории выявленного объекта культурного наследия
«Селище «Новолабинское II», Краснодарский край, Усть-Лабинский
район, ст-ца Новолабинская, 3,94 км к северо-западу от Дома культуры**

На территории объекта культурного наследия запрещается строительство объектов капитального строительства и увеличение объемно-пространственных характеристик существующих на территории объекта культурного наследия объектов капитального строительства, проведение земляных, строительных, мелиоративных и иных работ, за исключением работ по сохранению объекта культурного наследия или его отдельных элементов, сохранению историко-градостроительной или природной среды объекта культурного наследия.

На территории объекта культурного наследия разрешается ведение хозяйственной деятельности, не противоречащей требованиям обеспечения сохранности объекта культурного наследия и позволяющей обеспечить функционирование объекта культурного наследия в современных условиях.

Особый режим использования земельного участка, в границах которого располагается объект культурного наследия, предусматривает возможность проведения археологических полевых работ в порядке, установленном Федеральным законом от 25 июня 2002 г. № 73-ФЗ «Об объектах культурного наследия (памятниках истории и культуры) народов Российской Федерации», земляных, строительных, мелиоративных, хозяйственных работ, работ по использованию лесов и иных работ при условии обеспечения сохранности объекта культурного наследия, а также обеспечения доступа граждан к указанному объекту.

Границы территории объекта культурного наследия могут быть откорректированы по результатам археологических полевых работ.

Начальник управления
государственной охраны
объектов культурного наследия
администрации Краснодарского края



Г.Г. Давыденко