



ПРАВИТЕЛЬСТВО КРАСНОЯРСКОГО КРАЯ

ПОСТАНОВЛЕНИЕ

24.10.2023

г. Красноярск

№ 832-п

Об установлении зон охраны объектов культурного наследия регионального значения, расположенных в городе Шарыпово и Шарыповском муниципальном округе Красноярского края, утверждении требований к градостроительным регламентам в границах территорий данных зон

В соответствии со статьей 34 Федерального закона от 25.06.2002 № 73-ФЗ «Об объектах культурного наследия (памятниках истории и культуры) народов Российской Федерации», постановлением Правительства Российской Федерации от 12.09.2015 № 972 «Об утверждении Положения о зонах охраны объектов культурного наследия (памятников истории и культуры) народов Российской Федерации и о признании утратившими силу отдельных положений нормативных правовых актов Правительства Российской Федерации», статьей 103 Устава Красноярского края, статьей 7 Закона Красноярского края от 23.04.2009 № 8-3166 «Об объектах культурного наследия (памятниках истории и культуры) народов Российской Федерации, расположенных на территории Красноярского края» ПОСТАНОВЛЯЮ:

1. Установить зоны охраны объектов культурного наследия регионального значения:

«Братская могила комсомольцев, погибших в период коллективизации в 1930 г.», 1930 г. (Красноярский край, Шарыповский муниципальный округ, с. Берёзовское, ул. Советская, 61г);

«Братская могила двух активистов – организаторов колхоза в селе, убитых в июне 1930 г. кулаками», июнь 1930 года (Красноярский край, Шарыповский муниципальный округ, д. Едет, ул. Советская, соор. 1);

«Братская могила коммунаров, убитых белобандитами в 1922 г.», 1922 г. (Красноярский край, Шарыповский муниципальный округ, с. Ивановка, ул. Партизанская, соор. 5);

«Братская могила жителей села, погибших от рук колчаковцев и белобандитов в 1919–1921 гг.», 1919–1921 гг. (Красноярский край, Шарыповский муниципальный округ, с. Малое Озеро, ул. Центральная, сооружение 1);

«Братская могила партизан и жителей села, убитых белогвардейцами в 1919 г.», 1919 г. (Красноярский край, Шарыповский муниципальный округ,

с. Ораки, ул. Центральная, сооружение 1);

«Братская могила жителей села, убитых белогвардейцами в 1919 г.», 1919 г. (Красноярский край, Шарыповский муниципальный округ, д. Сорокино, ул. Партизанская, соор. 1);

«Братская могила трех партизан, расстрелянных в марте 1919 года колчаковским карательным отрядом», март 1919 года (Красноярский край, Шарыповский муниципальный округ, с. Большое Озеро, ул. Школьная, сооружение 1);

«Братская могила 15 партизан, погибших 15 марта 1919 года в бою под с. Косые Ложки с колчаковским карательным отрядом», 1919 г. (Красноярский край, Шарыповский муниципальный округ, д. Косые Ложки, ул. Центральная, сооружение 1);

«Братская могила 82 партизан, погибших в бою с колчаковским отрядом 5 апреля 1919 года», 1919 г. (Красноярский край, Шарыповский муниципальный округ, с. Парная, ул. Октябрьская, сооружение 1);

«Братская могила 57 партизан и мирных жителей, помогавших партизанам, расстрелянных и повешенных в апреле 1919 года колчаковским карательным отрядом», апрель 1919 года (Красноярский край, г. Шарыпово, парк Революции, соор. № 1) согласно приложению № 1.

2. Утвердить требования к градостроительным регламентам в границах территорий зон охраны объектов культурного наследия регионального значения, указанных в пункте 1, согласно приложению № 2.

3. Опубликовать постановление в газете «Наш Красноярский край» и на «Официальном интернет-портале правовой информации Красноярского края» (www.zakon.krskstate.ru).

4. Постановление вступает в силу с 1 марта 2024 года, но не ранее чем по истечении 90 дней после дня его официального опубликования.



Первый заместитель
Губернатора края –
председатель
Правительства края

С.В. Верещагин

Приложение № 1
к постановлению Правительства
Красноярского края
от 24.10.2023 № 832-п

1. Границы зоны охраны объекта культурного наследия регионального значения «Братская могила комсомольцев, погибших в период коллективизации в 1930 г.», 1930 г. (Красноярский край, Шарыповский муниципальный округ, с. Берёзовское, ул. Советская, 61г)

1.1. Границы охранной зоны объекта культурного наследия регионального значения «Братская могила комсомольцев, погибших в период коллективизации в 1930 г.», 1930 г. (Красноярский край, Шарыповский муниципальный округ, с. Берёзовское, ул. Советская, 61г) (далее – зона ОЗ*).

Графическое описание местоположения границ зоны ОЗ

Раздел 1

Сведения об объекте

№ п/п	Характеристики объекта	Описание характеристик
1	2	3
1	Местоположение объекта	Красноярский край, Шарыповский муниципальный округ, с. Берёзовское, ул. Советская, 61г
2	Площадь объекта ± величина погрешности определения площади ($P \pm \Delta P$), м ²	1904 м ²
3	Иные характеристики объекта	–

Раздел 2

Сведения о местоположении границ объекта

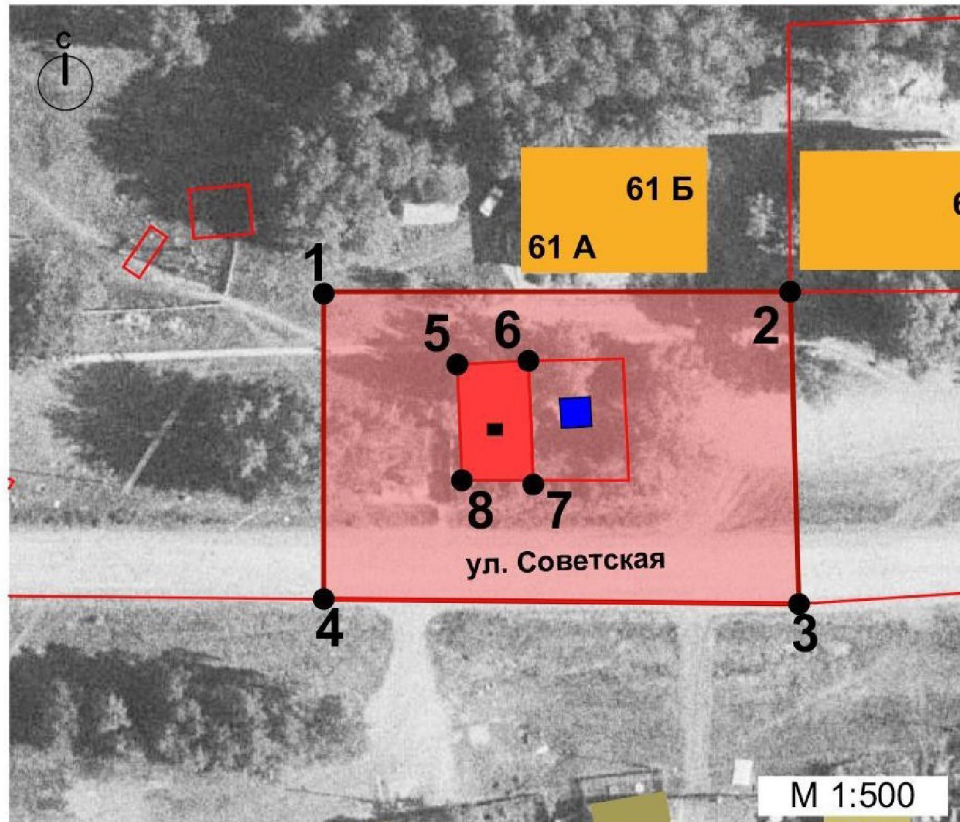
1. Система координат – МСК 166, зона 3					
2. Сведения о характерных точках границ объекта					
Обозначение характерных точек границ	Координаты, м		Метод определения координат характерной точки	Средняя квадратическая погрешность положения характерной точки (Mt), м	Описание обозначения точки на местности (при наличии)
	X	Y			
1	2	3	4	5	6
Внешний контур					

1	2	3	4	5	6
1	650204,88	81689,36	геодезический	± 0,1	–
2	650204,88	81744,33	геодезический	± 0,1	–
3	650168,17	81745,36	геодезический	± 0,1	–
4	650168,73	81689,36	геодезический	± 0,1	–
1	650204,88	81689,36	геодезический	± 0,1	–
Внутренний контур					
5	650196,33	81705,10	геодезический	± 0,1	–
6	650196,76	81713,49	геодезический	± 0,1	–
7	650182,71	81714,07	геодезический	± 0,1	–
8	650182,71	81705,66	геодезический	± 0,1	–
5	650196,33	81705,10	геодезический	± 0,1	–

Текстовое описание местоположения границ зоны ОЗ

Прохождение границы		Описание прохождения границы
от точки	до точки	
1	2	3
Внешний контур		
1	2	от точки 1 до точки 2, на восток, вдоль домовладения по адресу: ул. Советская № 61 а и б
2	3	от точки 2 до точки 3, на юг, перпендикулярно ул. Советской
3	4	от точки 3 до точки 4, на запад, вдоль ул. Советской
4	1	от точки 4 до точки 1, на север, параллельно территории объекта культурного наследия
Внутренний контур		
5	6	от точки 5 до точки 6, на восток, по границе территории объекта культурного наследия
6	7	от точки 6 до точки 7, на юг, по границе территории объекта культурного наследия и по границе кадастрового участка 24:41:6701003:1366
7	8	от точки 7 до точки 8, на запад, по границе территории объекта культурного наследия
8	5	от точки 8 до точки 5, на север, по границе территории объекта культурного наследия

Графическое изображение границ зоны ОЗ



Условные обозначения:

- объект культурного наследия регионального значения «Братская могила комсомольцев, погибших в период коллективизации в 1930 г.»
- Охранная зона Объекта (ОЗ)

2. Границы зоны охраны объекта культурного наследия регионального значения «Братская могила двух активистов – организаторов колхоза в селе, убитых в июне 1930 г. кулаками», июнь 1930 года (Красноярский край, Шарыповский муниципальный округ, д. Едет, ул. Советская, соор. 1)

2.1. Границы охранной зоны объекта культурного наследия регионального значения «Братская могила двух активистов – организаторов колхоза в селе, убитых в июне 1930 г. кулаками», июнь 1930 года (Красноярский край, Шарыповский муниципальный округ, д. Едет, ул. Советская, соор. 1) (далее – зона ОЗ*).

Графическое описание местоположения границ зоны ОЗ

Раздел 1

Сведения об объекте

№ п/п	Характеристики объекта	Описание характеристик
1	2	3
1	Местоположение объекта	Красноярский край, Шарыповский муниципальный округ, д. Едет, ул. Советская, соор. 1
2	Площадь объекта \pm величина погрешности определения площади ($P \pm \Delta P$), м ²	2263 м ²
3	Иные характеристики объекта	—

Раздел 2

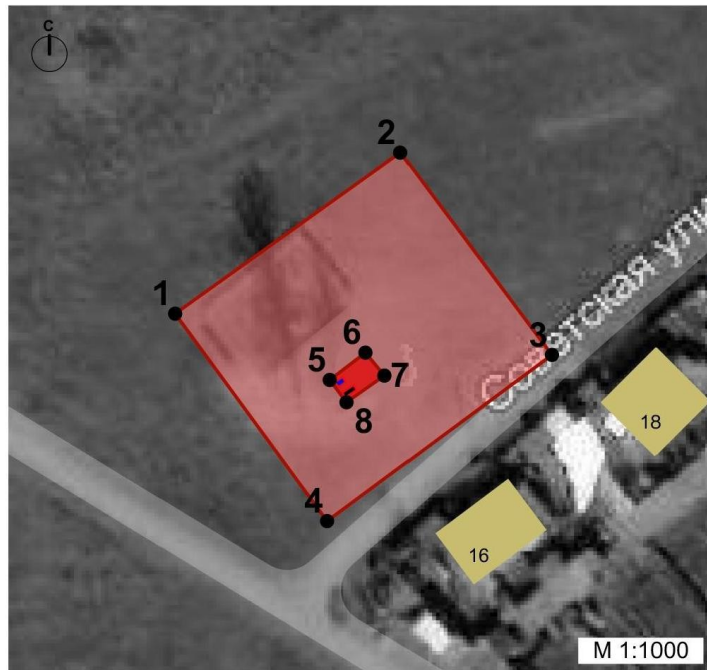
Сведения о местоположении границ объекта

1. Система координат – МСК 166, зона 3					
2. Сведения о характерных точках границ объекта					
Обозначение характерных точек границ	Координаты, м		Метод определения координат характерной точки	Средняя квадратическая погрешность положения характерной точки (Mt), м	Описание обозначения точки на местности (при наличии)
	X	Y			
1	2	3	4	5	6
Внешний контур					
1	615184,98	25554,85	геодезический	$\pm 0,1$	—
2	615213,92	25595,30	геодезический	$\pm 0,1$	—
3	615177,56	25622,45	геодезический	$\pm 0,1$	—
4	615147,70	25582,16	геодезический	$\pm 0,1$	—
1	615184,98	25554,85	геодезический	$\pm 0,1$	—
Внутренний контур					
5	615172,59	25584,42	геодезический	$\pm 0,1$	—
6	615174,61	25590,32	геодезический	$\pm 0,1$	—
7	615170,87	25591,59	геодезический	$\pm 0,1$	—
8	615169,06	25585,66	геодезический	$\pm 0,1$	—
5	615172,59	25584,42	геодезический	$\pm 0,1$	—

Текстовое описание местоположения границ зоны ОЗ

Прохождение границы		Описание прохождения границы
от точки	до точки	
1	2	
		3
Внешний контур		
1	2	от точки 1 до точки 2, на северо-восток, вдоль деревянного забора
2	3	от точки 2 до точки 3, на юго-восток, параллельно главному фасаду памятника
3	4	от точки 3 до точки 4, на юго-запад, вдоль ул. Советская и домовладения по адресу: ул. Советская № 16
4	1	от точки 4 до точки 1, на северо-запад, вдоль ул. Советская
Внутренний контур		
5	6	от точки 5 до точки 6, на северо-восток, вдоль памятника землякам, погибшим в Великой Отечественной войне, по границе территории объекта культурного наследия
6	7	от точки 6 до точки 7, на юго-восток, параллельно главному фасаду памятника, по границе территории объекта культурного наследия
7	8	от точки 7 до точки 8, на юго-запад, по границе территории объекта культурного наследия
8	5	от точки 8 до точки 5, на северо-запад, за объектом, по границе территории объекта культурного наследия

Графическое изображение границ зоны ОЗ

**Условные обозначения:**

- объект культурного наследия регионального значения «Братская могила двух активистов-организаторов колхоза в селе, убитых в июне 1930 г. кулаками», расположенного по адресу: Красноярский край, Шарыповский муниципальный округ, д. Едет, ул. Советская, соор. 1
- объект историко-культурной среды
 Памятник землякам, погибшим в годы Великой Отечественной Войны
- Охранная зона Объекта (ОЗ)

3. Границы зоны охраны объекта культурного наследия регионального значения «Братская могила коммунаров, убитых белобандитами в 1922 г.», 1922 г. (Красноярский край, Шарыповский муниципальный округ, с. Ивановка, ул. Партизанская, соор. 5)

3.1. Границы охранной зоны объекта культурного наследия регионального значения «Братская могила коммунаров, убитых белобандитами в 1922 г.», 1922 г. (Красноярский край, Шарыповский муниципальный округ, с. Ивановка, ул. Партизанская, соор. 5) (далее – зона ОЗ*).

Графическое описание местоположения границ зоны ОЗ

Раздел 1

Сведения об объекте

№ п/п	Характеристики объекта	Описание характеристик
1	2	3
1	Местоположение объекта	Красноярский край, Шарыповский муниципальный округ, с. Ивановка, ул. Партизанская, соор. 5
2	Площадь объекта ± величина погрешности определения площади ($P \pm \Delta P$), м ²	1475 м ²
3	Иные характеристики объекта	–

Раздел 2

Сведения о местоположении границ объекта


1. Система координат – МСК 166, зона 3					
2. Сведения о характерных точках границ объекта					
Обозначение характерных точек границ	Координаты, м		Метод определения координат характерной точки	Средняя квадратическая погрешность положения характерной точки (M _t), м	Описание обозначения точки на местности (при наличии)
	X	Y			
1	2	3	4	5	6
Внешний контур					
1	620530,31	31033,59	геодезический	± 0,1	–
2	620548,05	31066,69	геодезический	± 0,1	–
3	620513,54	31086,13	геодезический	± 0,1	–
4	620495,60	31052,88	геодезический	± 0,1	–
1	620530,31	31033,59	геодезический	± 0,1	–
Внутренний контур					
5	620523,07	31057,38	геодезический	± 0,1	–

1	2	3	4	5	6
6	620524,83	31060,70	геодезический	$\pm 0,1$	–
7	620520,41	31063,04	геодезический	$\pm 0,1$	–
8	620518,64	31059,73	геодезический	$\pm 0,1$	–
5	620523,07	31057,38	геодезический	$\pm 0,1$	–

Текстовое описание местоположения границ зоны ОЗ

Прохождение границы		Описание прохождения границы
от точки	до точки	
1	2	3
Внешний контур		
1	2	от точки 1 до точки 2, на северо-восток, вдоль проезда
2	3	от точки 2 до точки 3, на юго-восток
3	4	от точки 3 до точки 4, на юго-запад, параллельно главному фасаду памятника, вдоль ул. Центральной
4	1	от точки 4 до точки 1, на северо-запад, вдоль проезда к ул. Партизанской
Внутренний контур		
5	6	от точки 5 до точки 6, на северо-восток, по границе территории объекта культурного наследия и ограждения
6	7	от точки 6 до точки 7, на юго-восток, по границе территории объекта культурного наследия и ограждения
7	8	от точки 7 до точки 8, на юго-запад, параллельно главному фасаду памятника, по границе территории объекта культурного наследия и ограждения
8	5	от точки 8 до точки 5, на северо-запад, по границе территории объекта культурного наследия и ограждения

Графическое изображение границ зоны ОЗ



Условные обозначения:

- объект культурного наследия регионального значения «Братская могила коммунаров, убитых белобандитами в 1922 г.»
- Охранная зона Объекта (ОЗ)

4. Границы зоны охраны объекта культурного наследия регионального значения «Братская могила жителей села, погибших от рук колчаковцев и белобандитов в 1919–1921 гг.», 1919–1921 гг. (Красноярский край, Шарыповский муниципальный округ, с. Малое Озеро, ул. Центральная, сооружение 1)

4.1. Границы охранной зоны объекта культурного наследия регионального значения «Братская могила жителей села, погибших от рук колчаковцев и белобандитов в 1919–1921 гг.», 1919–1921 гг. (Красноярский край, Шарыповский муниципальный округ, с. Малое Озеро, ул. Центральная, сооружение 1) (далее – зона ОЗ*).

Графическое описание местоположения границ зоны ОЗ

Раздел 1

Сведения об объекте

№ п/п	Характеристики объекта	Описание характеристик
1	2	3
1	Местоположение объекта	Красноярский край, Шарыповский муниципальный округ, с. Малое Озеро, ул. Центральная, сооружение 1
2	Площадь объекта ± величина погрешности определения площади ($P \pm \Delta P$), м ²	974 м ²
3	Иные характеристики объекта	–

Раздел 2

Сведения о местоположении границ объекта

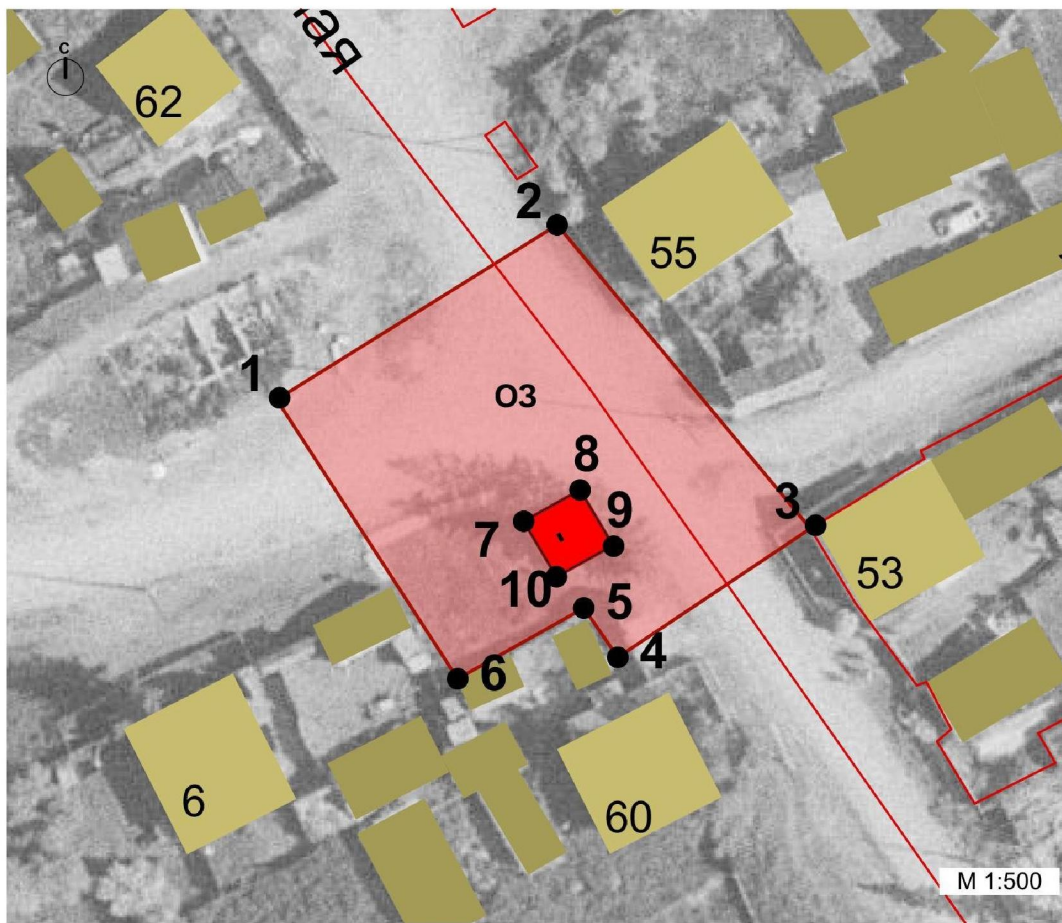
1. Система координат – МСК 166, зона 3					
2. Сведения о характерных точках границ объекта					
Обозначение характерных точек границ	Координаты, м		Метод определения координат характерной точки	Средняя квадратическая погрешность положения характерной точки (Mt), м	Описание обозначения точки на местности (при наличии)
	X	Y			
1	2	3	4	5	6
Внешний контур					
1	570982,40	65080,32	геодезический	± 0,1	–
2	570997,67	65104,85	геодезический	± 0,1	–
3	570971,13	65127,00	геодезический	± 0,1	–
4	570959,86	65110,16	геодезический	± 0,1	–
5	570964,17	65107,18	геодезический	± 0,1	–

1	2	3	4	5	6
6	570957,99	65096,15	геодезический	± 0,1	–
1	570982,40	65080,32	геодезический	± 0,1	–
Внутренний контур					
7	570971,76	65101,93	геодезический	± 0,1	–
8	570974,49	65106,86	геодезический	± 0,1	–
9	570969,65	65109,72	геодезический	± 0,1	–
10	570966,92	65104,79	геодезический	± 0,1	–
7	570971,76	65101,93	геодезический	± 0,1	–

Текстовое описание местоположения границ зоны ОЗ

Прохождение границы		Описание прохождения границы
от точки	до точки	
1	2	3
Внешний контур		
1	2	от точки 1 до точки 2, на северо-восток, к юго-западному фасаду домовладения по адресу: ул. Центральная № 55
2	3	от точки 2 до точки 3, на юго-восток, параллельно улице Центральная
3	4	от точки 3 до точки 4, на юго-запад, перпендикулярно ул. Центральная
4	5	от точки 4 до точки 5, на северо-запад
5	6	от точки 5 до точки 6, на юго-запад
6	1	от точки 6 до точки 1, на северо-запад, параллельно ул. Центральная
Внутренний контур		
7	8	от точки 7 до точки 8, на северо-восток, по границе территории объекта культурного наследия
8	9	от точки 8 до точки 9, на юго-восток, по границе территории объекта культурного наследия
9	10	от точки 9 до точки 10, на юго-запад, по границе территории объекта культурного наследия
10	7	от точки 10 до точки 7 на северо-запад по границе территории объекта культурного наследия

Графическое изображение границ зоны ОЗ



Условные обозначения:

- объект культурного наследия регионального значения «Братская могила жителей села, погибших от рук колчаковцев и белобандитов в 1919-1921 гг.»
- Охранная зона Объекта (ОЗ)

5. Границы зоны охраны объекта культурного наследия регионального значения «Братская могила партизан и жителей села, убитых белогвардейцами в 1919 г.», 1919 г. (Красноярский край, Шарыповский муниципальный округ, с. Ораки, ул. Центральная, сооружение 1)

5.1. Границы охранной зоны объекта культурного наследия регионального значения «Братская могила партизан и жителей села, убитых белогвардейцами в 1919 г.», 1919 г. (Красноярский край, Шарыповский муниципальный округ, с. Ораки, ул. Центральная, сооружение 1) (далее – зона ОЗ*).

Графическое описание местоположения границ зоны ОЗ

Раздел 1

Сведения об объекте

№ п/п	Характеристики объекта	Описание характеристик
1	2	3
1	Местоположение объекта	Красноярский край, Шарыповский муниципальный округ, с. Ораки, ул. Центральная, сооружение 1
2	Площадь объекта \pm величина погрешности определения площади ($P \pm \Delta P$), м ²	844 м ²
3	Иные характеристики объекта	–

Раздел 2

Сведения о местоположении границ объекта

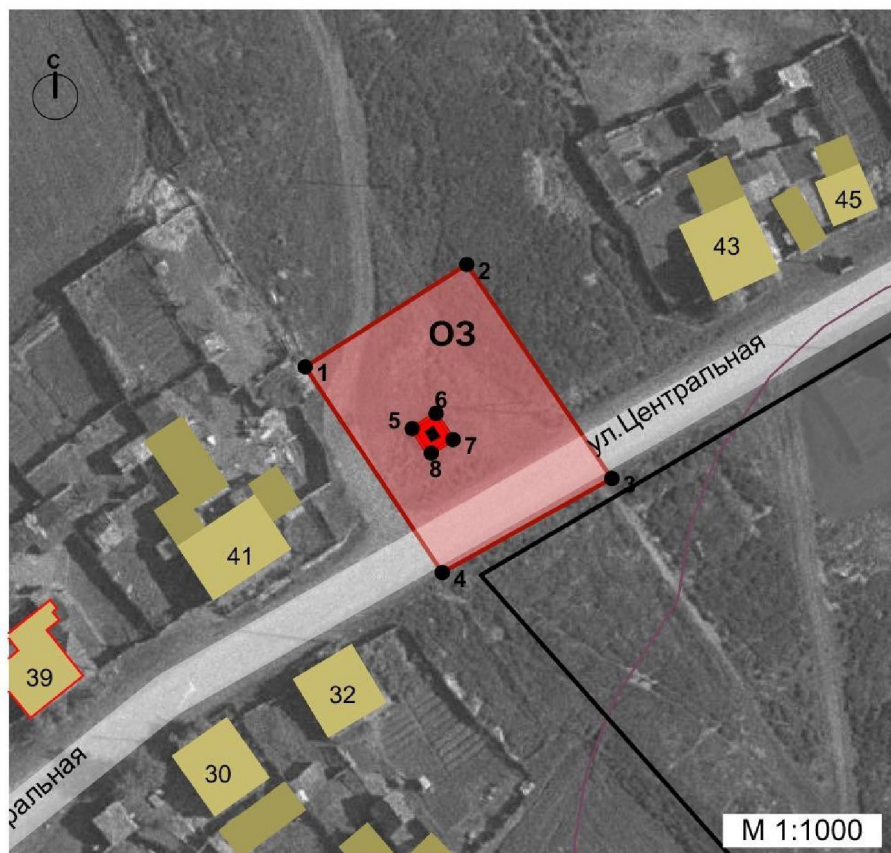
1. Система координат – МСК 166, зона 3					
2. Сведения о характерных точках границ объекта					
Обозначение характерных точек границ	Координаты, м		Метод определения координат характерной точки	Средняя квадратическая погрешность положения характерной точки (Mt), м	Описание обозначения точки на местности (при наличии)
	X	Y			
1	2	3	4	5	6
Внешний контур					
1	592890,48	76692,07	геодезический	$\pm 0,1$	–
2	592904,22	76713,71	геодезический	$\pm 0,1$	–
3	592876,27	76732,61	геодезический	$\pm 0,1$	–
4	592862,92	76710,43	геодезический	$\pm 0,1$	–
1	592890,48	76692,07	геодезический	$\pm 0,1$	–
Внутренний контур					
5	592882,21	76706,39	геодезический	$\pm 0,1$	–
6	592884,25	76709,60	геодезический	$\pm 0,1$	–
7	592880,74	76711,87	геодезический	$\pm 0,1$	–
8	592878,70	76708,58	геодезический	$\pm 0,1$	–
5	592882,21	76706,39	геодезический	$\pm 0,1$	–

Текстовое описание местоположения границ зоны ОЗ

Прохождение границы		Описание прохождения границы
от точки	до точки	
1	2	3
Внешний контур		
1	2	от точки 1 до точки 2, на северо-восток, параллельно ул. Центральной
2	3	от точки 2 до точки 3, на юго-восток, перпендикулярно ул. Центральной, параллельно западному фасаду домовладения по адресу: ул. Центральная № 43
3	4	от точки 3 до точки 4, на юго-запад, параллельно

		ул. Центральной, вдоль границы с. Ораки
4	1	от точки 4 до точки 1, на северо-запад, перпендикулярно ул. Центральной, вдоль восточного фасада домовладения по адресу: ул. Центральная № 41
Внутренний контур		
5	6	от точки 5 до точки 6, на северо-восток, по границе территории объекта культурного наследия
6	7	от точки 6 до точки 7, на юго-восток, по границе территории объекта культурного наследия
7	8	от точки 7 до точки 8, на юго-запад, по границе территории объекта культурного наследия
8	5	от точки 8 до точки 5, на северо-запад, по границе территории объекта культурного наследия

Графическое изображение границ зоны ОЗ



Условные обозначения:

- объект культурного наследия регионального значения «Братская могила партизан и жителей села, убитых белогвардейцами в 1919 г.»
- Охранная зона Объекта (ОЗ)

6. Границы зоны охраны объекта культурного наследия регионального значения «Братская могила жителей села, убитых белогвардейцами в 1919 г.», 1919 г. (Красноярский край, Шарыповский муниципальный округ, д. Сорокино, ул. Партизанская, соор. 1)

6.1. Границы охранной зоны объекта культурного наследия регионального значения «Братская могила жителей села, убитых белогвардейцами в 1919 г.», 1919 г. (Красноярский край, Шарыповский муниципальный округ, д. Сорокино, ул. Партизанская, соор. 1) (далее – зона ОЗ*).

Графическое описание местоположения границ зоны ОЗ

Раздел 1

Сведения об объекте

№ п/п	Характеристики объекта	Описание характеристик
1	2	3
1	Местоположение объекта	Красноярский край, Шарыповский муниципальный округ, д. Сорокино, ул. Партизанская, соор. 1
2	Площадь объекта \pm величина погрешности определения площади ($P \pm \Delta P$), м ²	2173 м ²
3	Иные характеристики объекта	–

Раздел 2

Сведения о местоположении границ объекта

1. Система координат – МСК 166, зона 3					
2. Сведения о характерных точках границ объекта					
Обозначение характерных точек границ	Координаты, м		Метод определения координат характерной точки	Средняя квадратическая погрешность положения характерной точки (Mt), м	Описание обозначения точки на местности (при наличии)
	X	Y			
1	2	3	4	5	6
1	614161,42	35852,52	геодезический	$\pm 0,1$	–
2	614174,78	35872,17	геодезический	$\pm 0,1$	–
3	614160,85	35909,65	геодезический	$\pm 0,1$	–
4	614108,78	35885,07	геодезический	$\pm 0,1$	–
5	614115,68	35867,98	геодезический	$\pm 0,1$	–
6	614145,83	35878,93	геодезический	$\pm 0,1$	–
7	614152,10	35858,87	геодезический	$\pm 0,1$	–
8	614124,83	35844,08	геодезический	$\pm 0,1$	–

1	2	3	4	5	6
9	614126,67	35839,22	геодезический	± 0,1	–
10	614128,97	35833,68	геодезический	± 0,1	–
1	614161,42	35852,52	геодезический	± 0,1	–

Текстовое описание местоположения границ зоны ОЗ

Прохождение границы		Описание прохождения границы
от точки	до точки	
1	2	3
1	2	от точки 1 до точки 2, на северо-восток, вдоль ул. Партизанская
2	3	от точки 2 до точки 3, на юго-восток
3	4	от точки 3 до точки 4, на юго-запад, вдоль домовладения по адресу: ул. Партизанская № 1
4	5	от точки 4 до точки 5, на северо-запад, по границе кадастрового участка № 24:41:7004001:261
5	6	от точки 5 до точки 6, на северо-восток, по границе территории объекта культурного наследия
6	7	от точки 6 до точки 7, на северо-запад, по границе территории объекта культурного наследия
7	8	от точки 7 до точки 8, на юго-запад, по границе территории объекта культурного наследия
8	10	от точки 8 до точки 10, через точку 9, по границе кадастрового участка № 24:41:7004001:261 на северо-запад
10	1	от точки 10 до точки 1, на северо-восток, вдоль ул. Партизанской

Графическое изображение границ зоны ОЗ



Условные обозначения:

- объект культурного наследия регионального значения «Братская могила жителей села, убитых белогвардейцами в 1919 г.»
- Охранная зона Объекта (O3)

7. Границы зоны охраны объекта культурного наследия регионального значения «Братская могила трех партизан, расстрелянных в марте 1919 года колчаковским карательным отрядом», март 1919 года (Красноярский край, Шарыповский муниципальный округ, с. Большое Озеро, ул. Школьная, сооружение 1)

7.1. Границы охранной зоны объекта культурного наследия регионального значения «Братская могила трех партизан, расстрелянных в марте 1919 года колчаковским карательным отрядом», март 1919 года (Красноярский край, Шарыповский муниципальный округ, с. Большое Озеро, ул. Школьная, сооружение 1) (далее – зона ОЗ*).

Графическое описание местоположения границ зоны ОЗ

Раздел 1

Сведения об объекте

№ п/п	Характеристики объекта	Описание характеристик
1	2	3
1	Местоположение объекта	Красноярский край, Шарыповский муниципальный округ, с. Большое Озеро, ул. Школьная, сооружение 1
2	Площадь объекта \pm величина погрешности определения площади ($P \pm \Delta P$), м ²	610 м ²
3	Иные характеристики объекта	–

Раздел 2

Сведения о местоположении границ объекта

1. Система координат – МСК 166, зона 3					
2. Сведения о характерных точках границ объекта					
Обозначение характерных точек границ	Координаты, м		Метод определения координат характерной точки	Средняя квадратическая погрешность положения характерной точки (Mt), м	Описание обозначения точки на местности (при наличии)
	X	Y			
1	2	3	4	5	6
Внешний контур					
1	577850,42	64111,74	геодезический	$\pm 0,1$	–
2	577842,96	64130,95	геодезический	$\pm 0,1$	–
3	577817,11	64122,60	геодезический	$\pm 0,1$	–
4	577825,21	64099,12	геодезический	$\pm 0,1$	–

1	2	3	4	5	6
1	577850,42	64111,74	геодезический	± 0,1	–
Внутренний контур					
5	577837,04	64111,96	геодезический	± 0,1	–
6	577836,02	64115,89	геодезический	± 0,1	–
7	577832,08	64114,93	геодезический	± 0,1	–
8	577833,08	64110,96	геодезический	± 0,1	–
5	577837,04	64111,96	геодезический	± 0,1	–

Текстовое описание местоположения границ зоны ОЗ

Прохождение границы		Описание прохождения границы
от точки	до точки	
1	2	3
Внешний контур		
1	2	от точки 1 до точки 2, на юго-восток, перпендикулярно ул. Школьная
2	3	от точки 2 до точки 3, на юго-запад, по территории сквера
3	4	от точки 3 до точки 4, на северо-запад, перпендикулярно ул. Школьная
4	1	от точки 4 до точки 1, на северо-восток, вдоль границы кадастрового квартала № 24:41:7302002
Внутренний контур		
5	6	от точки 5 до точки 6, на юго-восток, по границе территории объекта культурного наследия
6	7	от точки 6 до точки 7, на юго-запад, по границе территории объекта культурного наследия
7	8	от точки 7 до точки 8, на северо-запад, по границе территории объекта культурного наследия
8	5	от точки 8 до точки 5, на северо-восток, по границе территории объекта культурного наследия

Графическое изображение границ зоны ОЗ



Условные обозначения:

- объект культурного наследия регионального значения «Братская могила трех партизан, расстрелянных в марте 1919 года колчаковским карательным отрядом»
- Охранная зона Объекта (ОЗ)

8. Границы зоны охраны объекта культурного наследия регионального значения «Братская могила 15 партизан, погибших 15 марта 1919 года в бою под с. Косые Ложки с колчаковским карательным отрядом», 1919 г. (Красноярский край, Шарыповский муниципальный округ, д. Косые Ложки, ул. Центральная, сооружение 1)

8.1. Границы охранной зоны объекта культурного наследия регионального значения «Братская могила 15 партизан, погибших 15 марта 1919 года в бою под с. Косые Ложки с колчаковским карательным отрядом», 1919 г. (Красноярский край, Шарыповский муниципальный округ, д. Косые Ложки, ул. Центральная, сооружение 1) (далее – зона ОЗ*).

Графическое описание местоположения границ зоны ОЗ

Раздел 1

Сведения об объекте

№ п/п	Характеристики объекта	Описание характеристик
1	2	3
1	Местоположение объекта	Красноярский край, Шарыповский муниципальный округ, д. Косые Ложки, ул. Центральная, сооружение 1
2	Площадь объекта \pm величина погрешности определения площади ($P \pm \Delta P$), м ²	3117 м ²
3	Иные характеристики объекта	–

Раздел 2

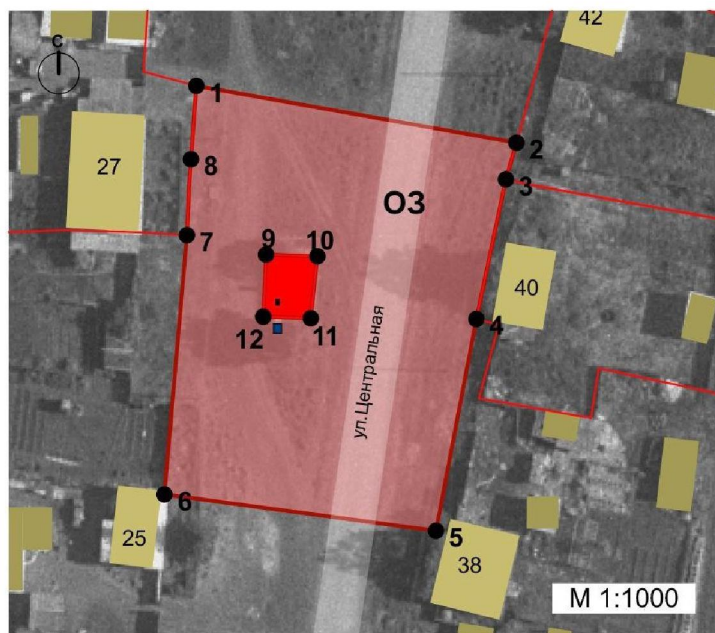
Сведения о местоположении границ объекта

1. Система координат – МСК 166, зона 3					
2. Сведения о характерных точках границ объекта					
Обозначение характерных точек границ	Координаты, м		Метод определения координат характерной точки	Средняя квадратическая погрешность положения характерной точки (Mt), м	Описание обозначения точки на местности (при наличии)
	X	Y			
1	2	3	4	5	6
Внешний контур					
1	598598,67	58074,55	геодезический	$\pm 0,1$	–
2	598588,76	58125,93	геодезический	$\pm 0,1$	–
3	598578,89	58123,05	геодезический	$\pm 0,1$	–
4	598556,99	58118,40	геодезический	$\pm 0,1$	–
5	598523,78	58112,03	геодезический	$\pm 0,1$	–
6	598529,47	58069,22	геодезический	$\pm 0,1$	–
7	598575,25	58073,07	геодезический	$\pm 0,1$	–
8	598583,10	58073,41	геодезический	$\pm 0,1$	–
1	598598,67	58074,55	геодезический	$\pm 0,1$	–
Внутренний контур					
9	598567,09	58085,25	геодезический	$\pm 0,1$	–
10	598566,83	58093,33	геодезический	$\pm 0,1$	–
11	598557,11	58092,30	геодезический	$\pm 0,1$	–
12	598557,35	58084,80	геодезический	$\pm 0,1$	–
9	598567,09	58085,25	геодезический	$\pm 0,1$	–

Текстовое описание местоположения границ зоны ОЗ

Прохождение границы		Описание прохождения границы
от точки	до точки	
1	2	3
Внешний контур		
1	2	от точки 1 до точки 2, на юго-восток, перпендикулярно ул. Центральная
2	5	от точки 2 до точки 5, через точки 3 и 4, на юго-запад, по границе кадастровых участков № 24:41:7303001:41, 24:41:7303001:108, вдоль ул. Центральная
5	6	от точки 5 до точки 6, на северо-запад, перпендикулярно ул. Центральная
6	1	от точки 6 до точки 1, через точки 7 и 8, на север, по границе кадастрового участка № 24:41:7303001:7, вдоль домовладения по адресу: ул. Центральная № 27
Внутренний контур		
9	10	от точки 9 до точки 10, на восток, по границе территории объекта культурного наследия
10	11	от точки 10 до точки 11, на юг, по границе территории объекта культурного наследия
11	12	от точки 11 до точки 12, на запад, по границе территории объекта культурного наследия
12	9	от точки 12 до точки 9, на север, по границе территории объекта культурного наследия

Графическое изображение границ зоны ОЗ



Условные обозначения:

- объект культурного наследия регионального значения «Братская могила 15 партизан, погибших 15 марта 1919 года в бою под с. Косые Ложки с колчаковским карательным отрядом»
- Охранная зона Объекта (ОЗ)

9. Границы зоны охраны объекта культурного наследия регионального значения «Братская могила 82 партизан, погибших в бою с колчаковским отрядом 5 апреля 1919 года», 1919 г. (Красноярский край, Шарыповский муниципальный округ, с. Парная, ул. Октябрьская, сооружение 1)

9.1. Границы охранной зоны объекта культурного наследия регионального значения «Братская могила 82 партизан, погибших в бою с колчаковским отрядом 5 апреля 1919 года», 1919 г. (Красноярский край, Шарыповский муниципальный округ, Парнинский сельсовет, с. Парная, ул. Октябрьская, сооружение 1) (далее – зона ОЗ*).

Графическое описание местоположения границ зоны ОЗ

Раздел 1

Сведения об объекте

№ п/п	Характеристики объекта	Описание характеристик
1	2	3
1	Местоположение объекта	Красноярский край, Шарыповский муниципальный округ, с. Парная, ул. Октябрьская, сооружение 1
2	Площадь объекта \pm величина погрешности определения площади ($P \pm \Delta P$), м ²	1691 м ²
3	Иные характеристики объекта	–

Раздел 2

Сведения о местоположении границ объекта

1. Система координат – МСК 166, зона 3					
2. Сведения о характерных точках границ объекта					
Обозначение характерных точек границ	Координаты, м		Метод определения координат характерной точки	Средняя квадратическая погрешность положения характерной точки (Mt), м	Описание обозначения точки на местности (при наличии)
	X	Y			
1	2	3	4	5	6
1	588678,14	58669,32	геодезический	$\pm 0,1$	–
2	588680,32	58672,45	геодезический	$\pm 0,1$	–
3	588700,93	58688,31	геодезический	$\pm 0,1$	–
4	588676,89	58724,73	геодезический	$\pm 0,1$	–

5	588659,92	58700,83	геодезический	± 0,1	–
6	588638,82	58713,93	геодезический	± 0,1	–
7	588631,31	58697,65	геодезический	± 0,1	–
8	588643,12	58692,66	геодезический	± 0,1	–
9	588662,46	58684,48	геодезический	± 0,1	–
10	588672,02	58674,04	геодезический	± 0,1	–
1	588678,14	58669,32	геодезический	± 0,1	–

Текстовое описание местоположения границ зоны ОЗ

Прохождение границы		Описание прохождения границы
от точки	до точки	
1	2	3
1	3	от точки 1 до точки 3, через точку 2, на северо-восток, по границе кадастрового участка № 22:41:7301003:227, пересекая Школьный переулок и ул. Октябрьскую
3	4	от точки 3 до точки 4, на юго-восток, вдоль домовладения по адресу: ул. Октябрьская № 34 и № 32
4	5	от точки 4 до точки 5, на юго-запад, по границе территории объекта культурного наследия и кадастрового участка № 24:41:7301003:1359
5	6	от точки 5 до точки 6, на юго-восток, по границе территории объекта культурного наследия
6	7	от точки 6 до точки 7, на запад, перпендикулярно Школьному переулку
7	1	от точки 7 до точки 1, через точки 8, 9, 10, на северо-запад, по кадастровой границе участков № 24:41:7301003:101, № 22:41:7301003:227

Графическое изображение границ зоны ОЗ



Условные обозначения:

- объект культурного наследия регионального значения «Братская могила 82 партизан, погибших в бою с колчаковским отрядом 5 апреля 1919 года»
- Охранная зона Объекта (ОЗ)

10. Границы зоны охраны объекта культурного наследия регионального значения «Братская могила 57 партизан и мирных жителей, помогавших партизанам, расстрелянных и повешенных в апреле 1919 года колчаковским карательным отрядом», апрель 1919 года (Красноярский край, г. Шарыпово, парк Революции, соор. № 1)

10.1. Границы охранной зоны объекта культурного наследия регионального значения «Братская могила 57 партизан и мирных жителей, помогавших партизанам, расстрелянных и повешенных в апреле 1919 года колчаковским карательным отрядом», апрель 1919 года (Красноярский край, г. Шарыпово, парк Революции, соор. № 1) (далее – зона ОЗ*).

Графическое описание местоположения границ зоны ОЗ

Раздел 1

Сведения об объекте

№ п/п	Характеристики объекта	Описание характеристик
1	2	3
1	Местоположение объекта	Красноярский край, г. Шарыпово, парк Революции, соор. 1
2	Площадь объекта ± величина погрешности определения площади ($P \pm \Delta P$), м ²	2196 м ²
3	Иные характеристики объекта	–

Раздел 2

Сведения о местоположении границ объекта

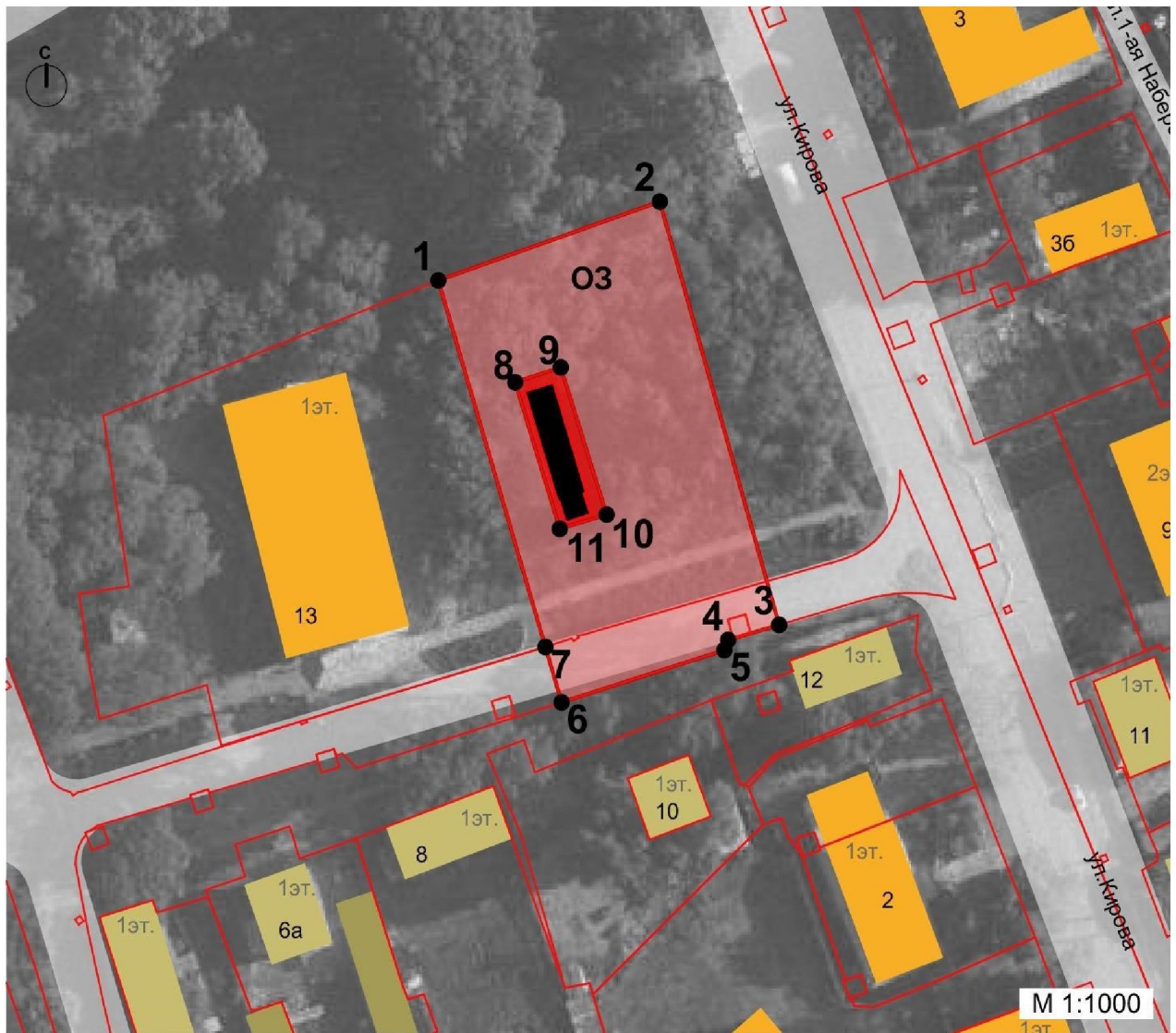
1. Система координат – МСК 166, зона 3					
2. Сведения о характерных точках границ объекта					
Обозначение характерных точек границ	Координаты, м		Метод определения координат характерной точки	Средняя квадратическая погрешность положения характерной точки (Mt), м	Описание обозначения точки на местности (при наличии)
	X	Y			
1	2	3	4	5	6
Внешний контур					
1	616915,80	56892,06	геодезический	± 0,1	–
2	616928,34	56928,18	геодезический	± 0,1	–
3	616861,02	56947,66	геодезический	± 0,1	–
4	616858,62	56939,33	геодезический	± 0,1	–

5	616857,01	56938,72	геодезический	± 0,1	–
6	616848,70	56912,16	геодезический	± 0,1	–
7	616857,50	56909,52	геодезический	± 0,1	–
1	616915,80	56892,06	геодезический	± 0,1	–
Внутренний контур					
8	616901,52	56899,94	геодезический	± 0,1	–
9	616905,79	56914,26	геодезический	± 0,1	–
10	616875,18	56923,12	геодезический	± 0,1	–
11	616871,03	56909,42	геодезический	± 0,1	–
8	616901,52	56899,94	геодезический	± 0,1	–

Текстовое описание местоположения границ зоны ОЗ

Прохождение границы		Описание прохождения границы
от точки	до точки	
1	2	3
Внешний контур		
1	2	от точки 1 до точки 2, на северо-восток, перпендикулярно ул. Кирова
2	3	от точки 2 до точки 3, на юго-восток, перпендикулярно проезду
3	6	от точки 3 до точки 6, через точки 4 и 5 на юго-запад, по кадастровой границе участка № 24:57:0000022:376, вдоль дороги и домовладений по адресу: площадь Революции № 10 и № 12
6	1	от точки 6 до точки 1, через точку 7, на северо-запад, по кадастровой границе участка № 24:57:0000022:31, вдоль восточного фасада Дома культуры, по адресу: площадь Революции № 13
Внутренний контур		
8	9	от точки 8 до точки 9, на северо-восток, по границе территории объекта культурного наследия
9	10	от точки 9 до точки 10, на юго-восток, по границе территории объекта культурного наследия
10	11	от точки 10 до точки 11, на юго-запад, по границе территории объекта культурного наследия
11	8	от точки 11 до точки 8, на северо-запад, по границе территории объекта культурного наследия

Графическое изображение границ зоны ОЗ

**Условные обозначения:**

- объект культурного наследия регионального значения «Братская могила 57 партизан и мирных жителей, помогавших партизанам, расстрелянных и повешенных в апреле 1919 года колчаковским карательным отрядом», расположенного по адресу: Красноярский край, г. Шарыпово, парк Революции, соор. 1
- Территория объекта культурного наследия (ТОКН)
- Охранная зона Объекта (ОЗ)

* Требования к градостроительным регламентам в границах территории зоны охраны объекта культурного наследия установлены в приложении № 2.

Приложение № 2
к постановлению Правительства
Красноярского края
от 24.10.2023 № 832-п

1. Требования к градостроительным регламентам в границах территории зоны охраны объекта культурного наследия регионального значения «Братская могила комсомольцев, погибших в период коллективизации в 1930 г.», 1930 г. (Красноярский край, Шарыповский муниципальный округ, с. Берёзовское, ул. Советская, 61г)*

1.1. В границах территории охранной зоны (для использования в приложении № 1 – зона ОЗ) объекта культурного наследия регионального значения «Братская могила комсомольцев, погибших в период коллективизации в 1930 г.», 1930 г. (Красноярский край, Шарыповский муниципальный округ, с. Берёзовское, ул. Советская, 61г) устанавливаются следующие требования к градостроительным регламентам:

1.1.1. Запрещается:

1.1.1.1. Строительство объектов капитального строительства.

1.1.1.2. Хозяйственная деятельность, нарушающая условия визуального восприятия памятника с основных точек и направлений восприятия.

1.1.1.3. Использование строительных технологий, создающих динамические нагрузки и оказывающих негативное воздействие на объект культурного наследия.

1.1.1.4. Применение ограждений из профилированных листов и сборных железобетонных элементов.

1.1.1.5. Строительство, реконструкция надземных сетей инженерно-технического обеспечения (за исключением сетей электроснабжения и слаботочных сетей).

1.1.1.6. Изменение существующего рельефа.

1.1.1.7. Устройство автостоянок.

1.1.1.8. Установка любых средств наружной рекламы.

1.1.2. Разрешается:

1.1.2.1. Проведение работ по благоустройству территории, направленных на сохранение, использование и популяризацию объектов культурного наследия.

1.1.2.2. Озеленение, в том числе путем регулирования высотных параметров существующих участков озеленения, при условии формирования крон деревьев, не препятствующих восприятию объекта культурного наследия и окружающей историко-культурной среды.

1.1.2.3. Размещение отдельно стоящего оборудования освещения.

1.1.2.4. Капитальный ремонт и реконструкция объектов инженерной и транспортной инфраструктуры.

1.1.2.5. Размещение некапитальных строений, сооружений, нестационарных объектов мелкорозничной торговли высотой не более 3 м и площадью не более 25 кв. м на период проведения массовых культурных мероприятий.

1.1.2.6. Установка объектов системы городской ориентирующей информации высотой не более 2,0 м и площадью информационного поля не более 0,5 кв. м.

1.1.2.7. Проведение мероприятий, направленных на обеспечение пожарной безопасности.

1.1.2.8. Капитальный ремонт, реконструкция и строительство сетей инженерно-технического обеспечения подземным способом.

1.1.2.9. Строительство сетей электроснабжения и слаботочных сетей надземным способом.

2. Требования к градостроительным регламентам в границах территории зоны охраны объекта культурного наследия регионального значения «Братская могила двух активистов – организаторов колхоза в селе, убитых в июне 1930 г. кулаками», июнь 1930 года (Красноярский край, Шарыповский муниципальный округ, д. Едет, ул. Советская, соор. 1)*

2.1. В границах территории охранной зоны (для использования в приложении № 1 – зона ОЗ) объекта культурного наследия регионального значения «Братская могила двух активистов – организаторов колхоза в селе, убитых в июне 1930 г. кулаками», июнь 1930 года (Красноярский край, Шарыповский муниципальный округ, д. Едет, ул. Советская, соор. 1) устанавливаются следующие требования к градостроительным регламентам:

2.1.1. Запрещается:

2.1.1.1. Строительство объектов капитального строительства.

2.1.1.2. Хозяйственная деятельность, нарушающая условия визуального восприятия памятника с основных точек и направлений восприятия.

2.1.1.3. Использование строительных технологий, создающих динамические нагрузки и оказывающих негативное воздействие на объект культурного наследия.

2.1.1.4. Применение ограждений из профилированных листов и сборных железобетонных элементов.

2.1.1.5. Строительство, реконструкция надземных сетей инженерно-технического обеспечения (за исключением сетей электроснабжения и слаботочных сетей).

2.1.1.6. Изменение существующего рельефа.

2.1.1.7. Устройство автостоянок.

2.1.1.8. Установка любых средств наружной рекламы.

2.1.2. Разрешается:

2.1.2.1. Проведение работ по благоустройству территории, направленных на сохранение, использование и популяризацию объектов культурного наследия.

2.1.2.2. Озеленение, в том числе путем регулирования высотных параметров существующих участков озеленения, при условии формирования крон деревьев, не препятствующих восприятию объекта культурного наследия и окружающей историко-культурной среды.

2.1.2.3. Размещение отдельно стоящего оборудования освещения.

2.1.2.4. Капитальный ремонт и реконструкция объектов инженерной и транспортной инфраструктуры.

2.1.2.5. Размещение некапитальных строений, сооружений, нестационарных объектов мелкорозничной торговли высотой не более 3 м и площадью не более 25 кв. м на период проведения массовых культурных мероприятий.

2.1.2.6. Установка объектов системы городской ориентирующей информации высотой не более 2,0 м и площадью информационного поля не более 0,5 кв. м.

2.1.2.7. Проведение мероприятий, направленных на обеспечение пожарной безопасности.

2.1.2.8. Капитальный ремонт, реконструкция и строительство сетей инженерно-технического обеспечения подземным способом.

2.1.2.9. Строительство сетей электроснабжения и слаботочных сетей надземным способом.

3. Требования к градостроительным регламентам в границах территории зоны охраны объекта культурного наследия регионального значения «Братская могила коммунаров, убитых белобандитами в 1922 г.», 1922 г. (Красноярский край, Шарыповский муниципальный округ, с. Ивановка, ул. Партизанская, соор. 5)*

3.1. В границах территории охранной зоны (для использования в приложении № 1 – зона ОЗ) объекта культурного наследия регионального значения «Братская могила коммунаров, убитых белобандитами в 1922 г.», 1922 г. (Красноярский край, Шарыповский муниципальный округ, с. Ивановка, ул. Партизанская, соор. 5) устанавливаются следующие требования к градостроительным регламентам:

3.1.1. Запрещается:

3.1.1.1. Строительство объектов капитального строительства.

3.1.1.2. Хозяйственная деятельность, нарушающая условия визуального восприятия памятника с основных точек и направлений восприятия.

3.1.1.3. Использование строительных технологий, создающих динамические нагрузки и оказывающих негативное воздействие на объект культурного наследия.

3.1.1.4. Применение ограждений из профилированных листов и сборных железобетонных элементов.

3.1.1.5. Строительство, реконструкция надземных сетей инженерно-технического обеспечения (за исключением сетей электроснабжения и слаботочных сетей).

3.1.1.6. Изменение существующего рельефа.

3.1.1.7. Устройство автостоянок.

3.1.1.8. Установка любых средств наружной рекламы.

3.1.2. Разрешается:

3.1.2.1. Проведение работ по благоустройству территории, направленных на сохранение, использование и популяризацию объектов культурного наследия.

3.1.2.2. Озеленение, в том числе путем регулирования высотных параметров существующих участков озеленения, при условии формирования крон деревьев, не препятствующих восприятию объекта культурного наследия и окружающей историко-культурной среды.

3.1.2.3. Размещение отдельно стоящего оборудования освещения.

3.1.2.4. Капитальный ремонт и реконструкция объектов инженерной и транспортной инфраструктуры.

3.1.2.5. Размещение некапитальных строений, сооружений, нестационарных объектов мелкорозничной торговли высотой не более 3 м и площадью не более 25 кв. м на период проведения массовых культурных мероприятий.

3.1.2.6. Установка объектов системы городской ориентирующей информации высотой не более 2,0 м и площадью информационного поля не более 0,5 кв. м.

3.1.2.7. Проведение мероприятий, направленных на обеспечение пожарной безопасности.

3.1.2.8. Капитальный ремонт, реконструкция и строительство сетей инженерно-технического обеспечения подземным способом.

3.1.2.9. Строительство сетей электроснабжения и слаботочных сетей надземным способом.

4. Требования к градостроительным регламентам в границах территории зоны охраны объекта культурного наследия регионального значения «Братская могила жителей села, погибших от рук колчаковцев и белобандитов в 1919–1921 гг.», 1919–1921 гг. (Красноярский край, Шарыповский муниципальный округ, с. Малое Озеро, ул. Центральная, сооружение 1)*

4.1. В границах территории охранной зоны (для использования в приложении № 1 – зона ОЗ) объекта культурного наследия регионального значения «Братская могила жителей села, погибших от рук колчаковцев и белобандитов в 1919–1921 гг.», 1919–1921 гг. (Красноярский край, Шарыповский муниципальный округ, с. Малое Озеро, ул. Центральная, сооружение 1) устанавливаются следующие требования к градостроительным регламентам:

4.1.1. Запрещается:

4.1.1.1. Строительство объектов капитального строительства.

4.1.1.2. Хозяйственная деятельность, нарушающая условия визуального восприятия памятника с основных точек и направлений восприятия.

4.1.1.3. Использование строительных технологий, создающих динамические нагрузки и оказывающих негативное воздействие на объект культурного наследия.

4.1.1.4. Применение ограждений из профилированных листов и сборных железобетонных элементов.

4.1.1.5. Строительство, реконструкция надземных сетей инженерно-технического обеспечения (за исключением сетей электроснабжения и слаботочных сетей).

4.1.1.6. Изменение существующего рельефа.

4.1.1.7. Устройство автостоянок.

4.1.1.8. Установка любых средств наружной рекламы.

4.1.2. Разрешается:

4.1.2.1. Проведение работ по благоустройству территории, направленных на сохранение, использование и популяризацию объектов культурного наследия.

4.1.2.2. Озеленение, в том числе путем регулирования высотных параметров существующих участков озеленения, при условии формирования крон деревьев, не препятствующих восприятию объекта культурного наследия и окружающей историко-культурной среды.

4.1.2.3. Размещение отдельно стоящего оборудования освещения.

4.1.2.4. Капитальный ремонт и реконструкция объектов инженерной и транспортной инфраструктуры.

4.1.2.5. Размещение некапитальных строений, сооружений, нестационарных объектов мелкорозничной торговли высотой не более 3 м и площадью не более 25 кв. м на период проведения массовых культурных мероприятий.

4.1.2.6. Установка объектов системы городской ориентирующей информации высотой не более 2,0 м и площадью информационного поля не более 0,5 кв. м.

4.1.2.7. Проведение мероприятий, направленных на обеспечение пожарной безопасности.

4.1.2.8. Капитальный ремонт, реконструкция и строительство сетей инженерно-технического обеспечения подземным способом.

4.1.2.9. Строительство сетей электроснабжения и слаботочных сетей надземным способом.

5. Требования к градостроительным регламентам в границах территории зоны охраны объекта культурного наследия регионального значения «Братская могила партизан и жителей села, убитых белогвардейцами в 1919 г.», 1919 г. (Красноярский край, Шарыповский муниципальный округ, с. Ораки, ул. Центральная, сооружение 1)*

5.1. В границах территории охранной зоны (для использования

в приложении № 1 – зона ОЗ) объекта культурного наследия регионального значения «Братская могила партизан и жителей села, убитых белогвардейцами в 1919 г.», 1919 г. (Красноярский край, Шарыповский муниципальный округ, с. Ораки, ул. Центральная, сооружение 1) устанавливаются следующие требования к градостроительным регламентам:

5.1.1. Запрещается:

5.1.1.1. Строительство объектов капитального строительства.

5.1.1.2. Хозяйственная деятельность, нарушающая условия визуального восприятия памятника с основных точек и направлений восприятия.

5.1.1.3. Использование строительных технологий, создающих динамические нагрузки и оказывающих негативное воздействие на объект культурного наследия.

5.1.1.4. Применение ограждений из профилированных листов и сборных железобетонных элементов.

5.1.1.5. Строительство, реконструкция надземных сетей инженерно-технического обеспечения (за исключением сетей электроснабжения и слаботочных сетей).

5.1.1.6. Изменение существующего рельефа.

5.1.1.7. Устройство автостоянок.

5.1.1.8. Установка любых средств наружной рекламы.

5.1.2. Разрешается:

5.1.2.1. Проведение работ по благоустройству территории, направленных на сохранение, использование и популяризацию объектов культурного наследия.

5.1.2.2. Озеленение, в том числе путем регулирования высотных параметров существующих участков озеленения, при условии формирования крон деревьев, не препятствующих восприятию объекта культурного наследия и окружающей историко-культурной среды.

5.1.2.3. Размещение отдельно стоящего оборудования освещения.

5.1.2.4. Капитальный ремонт и реконструкция объектов инженерной и транспортной инфраструктуры.

5.1.2.5. Размещение некапитальных строений, сооружений, нестационарных объектов мелкорозничной торговли высотой не более 3 м и площадью не более 25 кв. м на период проведения массовых культурных мероприятий.

5.1.2.6. Установка объектов системы городской ориентирующей информации высотой не более 2,0 м и площадью информационного поля не более 0,5 кв. м.

5.1.2.7. Проведение мероприятий, направленных на обеспечение пожарной безопасности.

5.1.2.8. Капитальный ремонт, реконструкция и строительство сетей инженерно-технического обеспечения подземным способом.

5.1.2.9. Строительство сетей электроснабжения и слаботочных сетей надземным способом.

6. Требования к градостроительным регламентам в границах территории зоны охраны объекта культурного наследия регионального значения «Братская могила жителей села, убитых белогвардейцами в 1919 г.», 1919 г. (Красноярский край, Шарыповский муниципальный округ, д. Сорокино, ул. Партизанская, соор. 1)*

6.1. В границах территории охранной зоны (для использования в приложении № 1 – зона ОЗ) объекта культурного наследия регионального значения «Братская могила жителей села, убитых белогвардейцами в 1919 г.», 1919 г. (Красноярский край, Шарыповский муниципальный округ, д. Сорокино, ул. Партизанская, соор. 1) устанавливаются следующие требования к градостроительным регламентам:

6.1.1. Запрещается:

6.1.1.1. Строительство объектов капитального строительства.

6.1.1.2. Хозяйственная деятельность, нарушающая условия визуального восприятия памятника с основных точек и направлений восприятия.

6.1.1.3. Использование строительных технологий, создающих динамические нагрузки и оказывающих негативное воздействие на объект культурного наследия.

6.1.1.4. Применение ограждений из профилированных листов и сборных железобетонных элементов.

6.1.1.5. Строительство, реконструкция надземных сетей инженерно-технического обеспечения (за исключением сетей электроснабжения и слаботочных сетей).

6.1.1.6. Изменение существующего рельефа.

6.1.1.7. Устройство автостоянок.

6.1.1.8. Установка любых средств наружной рекламы.

6.1.2. Разрешается:

6.1.2.1. Проведение работ по благоустройству территории, направленных на сохранение, использование и популяризацию объектов культурного наследия.

6.1.2.2. Озеленение, в том числе путем регулирования высотных параметров существующих участков озеленения, при условии формирования крон деревьев, не препятствующих восприятию объекта культурного наследия и окружающей историко-культурной среды.

6.1.2.3. Размещение отдельно стоящего оборудования освещения.

6.1.2.4. Капитальный ремонт и реконструкция объектов инженерной и транспортной инфраструктуры.

6.1.2.5. Размещение некапитальных строений, сооружений, нестационарных объектов мелкорозничной торговли высотой не более 3 м и площадью не более 25 кв. м на период проведения массовых культурных мероприятий.

6.1.2.6. Установка объектов системы городской ориентирующей информации высотой не более 2,0 м и площадью информационного поля не более 0,5 кв. м.

6.1.2.7. Проведение мероприятий, направленных на обеспечение пожарной безопасности.

6.1.2.8. Капитальный ремонт, реконструкция и строительство сетей инженерно-технического обеспечения подземным способом.

6.1.2.9. Строительство сетей электроснабжения и слаботочных сетей надземным способом.

7. Требования к градостроительным регламентам в границах территории зоны охраны объекта культурного наследия регионального значения «Братская могила трех партизан, расстрелянных в марте 1919 года колчаковским карательным отрядом», март 1919 года (Красноярский край, Шарыповский муниципальный округ, с. Большое Озеро, ул. Школьная, сооружение 1)*

7.1. В границах территории охранной зоны (для использования в приложении № 1 – зона ОЗ) объекта культурного наследия регионального значения «Братская могила трех партизан, расстрелянных в марте 1919 года колчаковским карательным отрядом», март 1919 года (Красноярский край, Шарыповский муниципальный округ, с. Большое Озеро, ул. Школьная, сооружение 1) устанавливаются следующие требования к градостроительным регламентам:

7.1.1. Запрещается:

7.1.1.1. Строительство объектов капитального строительства.

7.1.1.2. Хозяйственная деятельность, нарушающая условия визуального восприятия памятника с основных точек и направлений восприятия.

7.1.1.3. Использование строительных технологий, создающих динамические нагрузки и оказывающих негативное воздействие на объект культурного наследия.

7.1.1.4. Применение ограждений из профилированных листов и сборных железобетонных элементов.

7.1.1.5. Строительство, реконструкция надземных сетей инженерно-технического обеспечения (за исключением сетей электроснабжения и слаботочных сетей).

7.1.1.6. Изменение существующего рельефа.

7.1.1.7. Устройство автостоянок.

7.1.1.8. Установка любых средств наружной рекламы.

7.1.2. Разрешается:

7.1.2.1. Проведение работ по благоустройству территории, направленных на сохранение, использование и популяризацию объектов культурного наследия.

7.1.2.2. Озеленение, в том числе путем регулирования высотных параметров существующих участков озеленения, при условии формирования крон деревьев, не препятствующих восприятию объекта культурного наследия и окружающей историко-культурной среды.

7.1.2.3. Размещение отдельно стоящего оборудования освещения.

7.1.2.4. Капитальный ремонт и реконструкция объектов инженерной и транспортной инфраструктуры.

7.1.2.5. Размещение некапитальных строений, сооружений, нестационарных объектов мелкорозничной торговли высотой не более 3 м и площадью не более 25 кв. м на период проведения массовых культурных мероприятий.

7.1.2.6. Установка объектов системы городской ориентирующей информации высотой не более 2,0 м и площадью информационного поля не более 0,5 кв. м.

7.1.2.7. Проведение мероприятий, направленных на обеспечение пожарной безопасности.

7.1.2.8. Капитальный ремонт, реконструкция и строительство сетей инженерно-технического обеспечения подземным способом.

7.1.2.9. Строительство сетей электроснабжения и слаботочных сетей надземным способом.

8. Требования к градостроительным регламентам в границах территории зоны охраны объекта культурного наследия регионального значения «Братская могила 15 партизан, погибших 15 марта 1919 года в бою под с. Косые Ложки с колчаковским карательным отрядом», 1919 г. (Красноярский край, Шарыповский муниципальный округ, д. Косые Ложки, ул. Центральная, сооружение 1)*

8.1. В границах территории охранной зоны (для использования в приложении № 1 – зона ОЗ) объекта культурного наследия регионального значения «Братская могила 15 партизан, погибших 15 марта 1919 года в бою под с. Косые Ложки с колчаковским карательным отрядом», 1919 г. (Красноярский край, Шарыповский муниципальный округ, д. Косые Ложки, ул. Центральная, сооружение 1) устанавливаются следующие требования к градостроительным регламентам:

8.1.1. Запрещается:

8.1.1.1. Строительство объектов капитального строительства.

8.1.1.2. Хозяйственная деятельность, нарушающая условия визуального восприятия памятника с основных точек и направлений восприятия.

8.1.1.3. Использование строительных технологий, создающих динамические нагрузки и оказывающих негативное воздействие на объект культурного наследия.

8.1.1.4. Применение ограждений из профилированных листов и сборных железобетонных элементов.

8.1.1.5. Строительство, реконструкция надземных сетей инженерно-технического обеспечения (за исключением сетей электроснабжения и слаботочных сетей).

8.1.1.6. Изменение существующего рельефа.

8.1.1.7. Устройство автостоянок.

8.1.1.8. Установка любых средств наружной рекламы.

8.1.2. Разрешается:

8.1.2.1. Проведение работ по благоустройству территории, направленных на сохранение, использование и популяризацию объектов культурного наследия.

8.1.2.2. Озеленение, в том числе путем регулирования высотных параметров существующих участков озеленения, при условии формирования крон деревьев, не препятствующих восприятию объекта культурного наследия и окружающей историко-культурной среды.

8.1.2.3. Размещение отдельно стоящего оборудования освещения.

8.1.2.4. Капитальный ремонт и реконструкция объектов инженерной и транспортной инфраструктуры.

8.1.2.5. Размещение некапитальных строений, сооружений, нестационарных объектов мелкорозничной торговли высотой не более 3 м и площадью не более 25 кв. м на период проведения массовых культурных мероприятий.

8.1.2.6. Установка объектов системы городской ориентирующей информации высотой не более 2,0 м и площадью информационного поля не более 0,5 кв. м.

8.1.2.7. Проведение мероприятий, направленных на обеспечение пожарной безопасности.

8.1.2.8. Капитальный ремонт, реконструкция и строительство сетей инженерно-технического обеспечения подземным способом.

8.1.2.9. Строительство сетей электроснабжения и слаботочных сетей надземным способом.

9. Требования к градостроительным регламентам в границах территории зоны охраны объекта культурного наследия регионального значения «Братская могила 82 партизан, погибших в бою с колчаковским отрядом 5 апреля 1919 года», 1919 г. (Красноярский край, Шарыповский муниципальный округ, с. Парная, ул. Октябрьская, сооружение 1)*

9.1. В границах территории охранной зоны (для использования в приложении № 1 – зона ОЗ) объекта культурного наследия регионального значения «Братская могила 82 партизан, погибших в бою с колчаковским отрядом 5 апреля 1919 года», 1919 г. (Красноярский край, Шарыповский муниципальный округ, с. Парная, ул. Октябрьская, сооружение 1) устанавливаются следующие требования к градостроительным регламентам:

9.1.1. Запрещается:

9.1.1.1. Строительство объектов капитального строительства.

9.1.1.2. Хозяйственная деятельность, нарушающая условия визуального восприятия памятника с основных точек и направлений восприятия.

9.1.1.3. Использование строительных технологий, создающих динамические нагрузки и оказывающих негативное воздействие на объект культурного наследия.

9.1.1.4. Применение ограждений из профилированных листов и сборных железобетонных элементов.

9.1.1.5. Строительство, реконструкция надземных сетей инженерно-технического обеспечения (за исключением сетей электроснабжения и слаботочных сетей).

9.1.1.6. Изменение существующего рельефа.

9.1.1.7. Устройство автостоянок.

9.1.1.8. Установка любых средств наружной рекламы.

9.1.2. Разрешается:

9.1.2.1. Проведение работ по благоустройству территории, направленных на сохранение, использование и популяризацию объектов культурного наследия.

9.1.2.2. Озеленение, в том числе путем регулирования высотных параметров существующих участков озеленения, при условии формирования крон деревьев, не препятствующих восприятию объекта культурного наследия и окружающей историко-культурной среды.

9.1.2.3. Размещение отдельно стоящего оборудования освещения.

9.1.2.4. Капитальный ремонт и реконструкция объектов инженерной и транспортной инфраструктуры.

9.1.2.5. Размещение некапитальных строений, сооружений, нестационарных объектов мелкорозничной торговли высотой не более 3 м и площадью не более 25 кв. м на период проведения массовых культурных мероприятий.

9.1.2.6. Установка объектов системы городской ориентирующей информации высотой не более 2,0 м и площадью информационного поля не более 0,5 кв. м.

9.1.2.7. Проведение мероприятий, направленных на обеспечение пожарной безопасности.

9.1.2.8. Капитальный ремонт, реконструкция и строительство сетей инженерно-технического обеспечения подземным способом.

9.1.2.9. Строительство сетей электроснабжения и слаботочных сетей надземным способом.

10. Требования к градостроительным регламентам в границах территории зоны охраны объекта культурного наследия регионального значения «Братская могила 57 партизан и мирных жителей, помогавших партизанам, расстрелянных и повешенных в апреле 1919 года колчаковским карательным отрядом», апрель 1919 года (Красноярский край, г. Шарыпово, парк Революции, соор. № 1)*

10.1. В границах территории охранной зоны (для использования в приложении № 1 – зона ОЗ) объекта культурного наследия регионального значения «Братская могила 57 партизан и мирных жителей, помогавших партизанам, расстрелянных и повешенных в апреле 1919 года колчаковским карательным отрядом», апрель 1919 года (Красноярский край, г. Шарыпово,

парк Революции, соор. № 1) устанавливаются следующие требования к градостроительным регламентам:

10.1.1. Запрещается:

10.1.1.1. Строительство объектов капитального строительства.

10.1.1.2. Хозяйственная деятельность, нарушающая условия визуального восприятия памятника с основных точек и направлений восприятия.

10.1.1.3. Использование строительных технологий, создающих динамические нагрузки и оказывающих негативное воздействие на объект культурного наследия.

10.1.1.4. Применение ограждений из профилированных листов и сборных железобетонных элементов.

10.1.1.5. Строительство, реконструкция надземных сетей инженерно-технического обеспечения (за исключением сетей электроснабжения и слаботочных сетей).

10.1.1.6. Изменение существующего рельефа.

10.1.1.7. Устройство автостоянок.

10.1.1.8. Установка любых средств наружной рекламы.

10.1.2. Разрешается:

10.1.2.1. Проведение работ по благоустройству территории, направленных на сохранение, использование и популяризацию объектов культурного наследия.

10.1.2.2. Озеленение, в том числе путем регулирования высотных параметров существующих участков озеленения, при условии формирования крон деревьев, не препятствующих восприятию объекта культурного наследия и окружающей историко-культурной среды.

10.1.2.3. Размещение отдельно стоящего оборудования освещения.

10.1.2.4. Капитальный ремонт и реконструкция объектов инженерной и транспортной инфраструктуры.

10.1.2.5. Размещение некапитальных строений, сооружений, нестационарных объектов мелкорозничной торговли высотой не более 3 м и площадью не более 25 кв. м на период проведения массовых культурных мероприятий.

10.1.2.6. Установка объектов системы городской ориентирующей информации высотой не более 2,0 м и площадью информационного поля не более 0,5 кв. м.

10.1.2.7. Проведение мероприятий, направленных на обеспечение пожарной безопасности.

10.1.2.8. Капитальный ремонт, реконструкция и строительство сетей инженерно-технического обеспечения подземным способом.

10.1.2.9. Строительство сетей электроснабжения и слаботочных сетей надземным способом.

* Требования к градостроительным регламентам в границах зон охраны объекта культурного наследия не применяются к правоотношениям, связанным со строительством и реконструкцией объектов капитального строительства, возникшим на основании разрешений на строительство, которые выданы в установленном

порядке до вступления в силу настоящего постановления, в том числе в случаях продления сроков их действия или изменения застройщика.

На строительство, капитальный ремонт и (или) реконструкцию линейных объектов не распространяются запреты и ограничения, установленные в настоящем приложении для капитального ремонта, строительства и (или) реконструкции объектов капитального строительства и их частей, за исключением линейных объектов, для которых запреты и ограничения установлены настоящим приложением.

Расположенные в пределах территорий зон охраны объекта культурного наследия объекты капитального строительства, предельные параметры которых не соответствуют градостроительным регламентам, установленным в границах данных зон, используются в соответствии с этими градостроительными регламентами с даты вступления в силу акта органа государственной власти об установлении зон охраны объекта культурного наследия, предусматривающего утверждение таких градостроительных регламентов.

Реконструкция указанных объектов капитального строительства и их частей может осуществляться только путем приведения таких объектов в соответствие с градостроительными регламентами, установленными в границах зон охраны объекта культурного наследия, или путем уменьшения их несоответствия установленным предельным параметрам разрешенного строительства.