



ПРАВИТЕЛЬСТВО КРАСНОЯРСКОГО КРАЯ

ПОСТАНОВЛЕНИЕ

13.12.2023

г. Красноярск

№ 985-п

Об установлении зон охраны объектов культурного наследия регионального значения, расположенных в Партизанском районе Красноярского края, утверждении требований к градостроительным регламентам в границах территорий данных зон

В соответствии со статьей 34 Федерального закона от 25.06.2002 № 73-ФЗ «Об объектах культурного наследия (памятниках истории и культуры) народов Российской Федерации», постановлением Правительства Российской Федерации от 12.09.2015 № 972 «Об утверждении Положения о зонах охраны объектов культурного наследия (памятников истории и культуры) народов Российской Федерации и о признании утратившими силу отдельных положений нормативных правовых актов Правительства Российской Федерации», статьей 103 Устава Красноярского края, статьей 7 Закона Красноярского края от 23.04.2009 № 8-3166 «Об объектах культурного наследия (памятниках истории и культуры) народов Российской Федерации, расположенных на территории Красноярского края» ПОСТАНОВЛЯЮ:

1. Установить зоны охраны объектов культурного наследия регионального значения:

«Братская могила партизан, погибших в бою с колчаковцами в январе 1919 г.», январь 1919 г. (Красноярский край, Партизанский район, с. Партизанское, ул. Гагарина, 2а);

«Могила командира партизанского отряда Потылицина Д.М., зарубленного шашками колчаковским отрядом в 1919 году», 1919 г. (Красноярский край, Партизанский район, с. Партизанское, ул. Гагарина, 2б);

«Братская могила пяти партизан, расстрелянных 22 января 1919 года колчаковским карательным отрядом», 22 января 1919 г. (Красноярский край, Партизанский район, д. Асафьевка, в 100 м к югу от ориентира ул. Красных Партизан, 3, кв. 1);

«Братская могила партизан, погибших в боях с колчаковцами в марте 1919 г.», март 1919 г. (Красноярский край, Партизанский район, д. Ной, в 20 м к юго-востоку от здания клуба (ул. Центральная, 31а);

«Братская могила пятнадцати партизан, погибших в бою с колчаковским карательным отрядом в апреле 1919 года», апрель 1919 г. (Красноярский край, Партизанский район, с. Вершино-Рыбное, ул. Ленина, 2а), согласно приложению № 1.

2. Утвердить требования к градостроительным регламентам в границах территорий зон охраны объектов культурного наследия регионального значения, указанных в пункте 1 постановления, согласно приложению № 2.

3. Опубликовать постановление в газете «Наш Красноярский край» и на «Официальном интернет-портале правовой информации Красноярского края» (www.zakon.krskstate.ru).

4. Постановление вступает в силу с 1 сентября 2024 года, но не ранее чем по истечении девяноста дней после дня его официального опубликования.



Первый заместитель
Губернатора края –
председатель
Правительства края

С.В. Верещагин

1. Границы зоны охраны объекта культурного наследия регионального значения «Братская могила партизан, погибших в бою с колчаковцами в январе 1919 г.», январь 1919 г. (Красноярский край, Партизанский район, с. Партизанское, ул. Гагарина, 2а)

1.1. Границы охранной зоны объекта культурного наследия регионального значения «Братская могила партизан, погибших в бою с колчаковцами в январе 1919 г.», январь 1919 г. (Красноярский край, Партизанский район, с. Партизанское, ул. Гагарина, 2а) (далее – зона ОЗ*).

Внешний контур границ зоны ОЗ:

восточная граница от поворотной точки 1 до поворотной точки 2 идет в юго-восточном направлении, протяженность границы – 60,3 м.

Южная граница от поворотной точки 2 до поворотной точки 3 идет в юго-западном направлении, протяженность границы – 43,4 м.

Западная граница от поворотной точки 3 до поворотной точки 4 идет в северо-западном направлении, от поворотной точки 4 до поворотной точки 5 идет в юго-западном направлении, от поворотной точки 5 до поворотной точки 6 идет в северо-западном направлении, протяженность границы – 96,5 м.

Северная граница от поворотной точки 6 до поворотной точки 7 идет в северо-восточном направлении, от поворотной точки 7 до поворотной точки 1 идет в юго-восточном направлении, протяженность границы – 54,9 м.

Внутренний контур границ зоны ОЗ:

южная граница от поворотной точки 8 до поворотной точки 9 идет в северо-восточном направлении, протяженность границы – 13,3 м.

Восточная граница от поворотной точки 9 до поворотной точки 10 идет в северо-западном направлении, протяженность границы – 18,7 м.

Северная граница от поворотной точки 10 до поворотной точки 11 идет в юго-западном направлении, протяженность границы – 13,1 м.

Западная граница от поворотной точки 11 до поворотной точки 8 идет в юго-восточном направлении, замыкая контур, протяженность границы – 18,9 м.

Площадь территории зоны ОЗ составляет 2929 кв. м.

Графическое описание местоположения границ зоны ОЗ

Раздел 1

Сведения об объекте

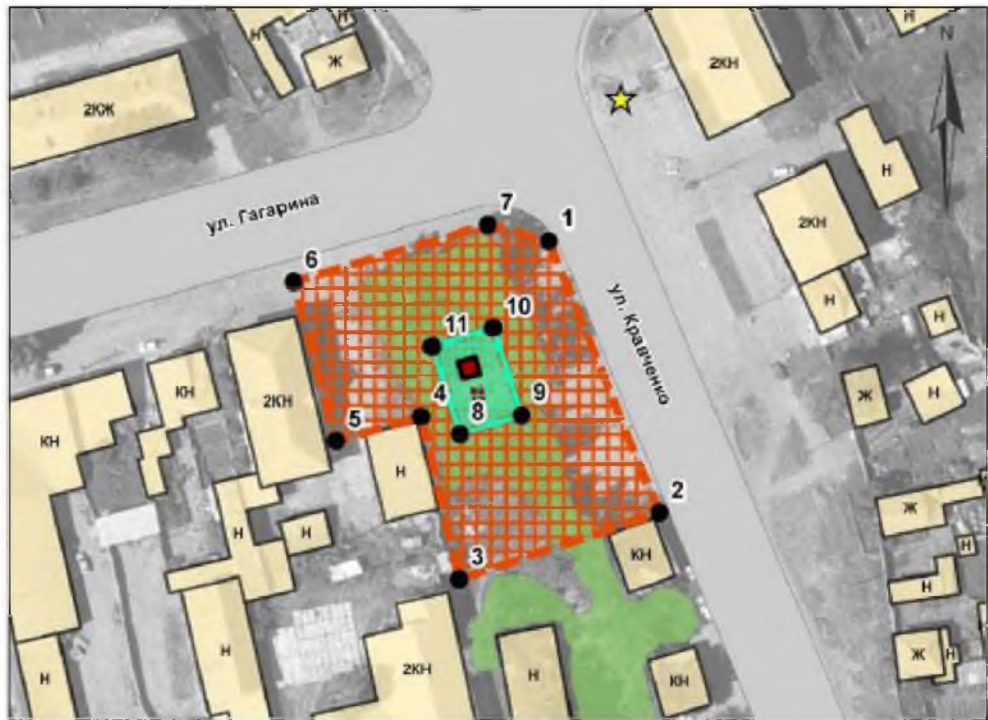
№ п/п	Характеристики объекта	Описание характеристик
1	2	3
1	Местоположение объекта	Красноярский край, Партизанский район, с. Партизанское
2	Площадь объекта ± величина погрешности определения площади ($P \pm \Delta P$), кв. м	2929± 19
3	Иные характеристики объекта	–

Раздел 2

Сведения о местоположении границ объекта

1. Система координат – МСК 167, зона 4					
2. Сведения о характерных точках границ объекта					
Обозначение характерных точек части границы	Координаты, м		Метод определения координат характерной точки	Средняя квадратическая погрешность положения характерной точки (Mt), м	Описание обозначения точки на местности (при наличии)
	X	Y			
1	2	3	4	5	6
Внешний контур					
1	575606,78	195005,87	аналитический	± 0,1	–
2	575550,90	195028,51	аналитический	± 0,1	–
3	575537,20	194987,34	аналитический	± 0,1	–
4	575570,72	194979,49	аналитический	± 0,1	–
5	575565,65	194961,99	аналитический	± 0,1	–
6	575598,32	194953,11	аналитический	± 0,1	–
7	575610,10	194993,31	аналитический	± 0,1	–
1	575606,78	195005,87	аналитический	± 0,1	–
Внутренний контур					
8	575567,06	194987,46	аналитический	± 0,1	–
9	575571,00	195000,15	аналитический	± 0,1	–
10	575588,80	194994,30	аналитический	± 0,1	–
11	575585,03	194981,72	аналитический	± 0,1	–
8	575567,06	194987,46	аналитический	± 0,1	–

Графическое изображение границ зоны ОЗ



Масштаб 1:1000

Условные обозначения

	Территория объекта культурного наследия		Охранная зона объекта культурного наследия (ОЗ)
	Объект культурного наследия регионального значения "Братская могила партизан, погибших в бою с колчаковцами в январе 1919 г."		1 Характерная точка границы, порядковый номер характерной точки
	Объект культурного наследия регионального значения		
	Нейтральная застройка		
	Памятник В.И. Ленину		
	Озеленные территории		
	Дороги		

2. Границы зоны охраны объекта культурного наследия регионального значения «Могила командира партизанского отряда Потылицина Д.М., зарубленного шашками колчаковским отрядом в 1919 году», 1919 г. (Красноярский край, Партизанский район, с. Партизанское, ул. Гагарина, 2б)

2.1. Границы охранной зоны объекта культурного наследия регионального значения «Могила командира партизанского отряда Потылицина Д.М., зарубленного шашками колчаковским отрядом в 1919 году», 1919 г. (Красноярский край, Партизанский район, с. Партизанское, ул. Гагарина, 2б) (далее – зона ОЗ*).

Внешний контур границ зоны ОЗ:

восточная граница от поворотной точки 1 до поворотной точки 2 идет в юго-восточном направлении, протяженность границы – 60,3 м.

Южная граница от поворотной точки 2 до поворотной точки 3 идет в юго-западном направлении, протяженность границы – 43,4 м.

Западная граница от поворотной точки 3 до поворотной точки 4 идет в северо-западном направлении, от поворотной точки 4 до поворотной точки 5 идет в юго-западном направлении, от поворотной точки 5 до поворотной точки 6 идет в северо-западном направлении, протяженность границы – 96,5 м.

Северная граница от поворотной точки 6 до поворотной точки 7 идет в северо-восточном направлении, от поворотной точки 7 до поворотной точки 1 идет в юго-восточном направлении, протяженность границы – 54,9 м.

Внутренний контур границ зоны ОЗ:

южная граница от поворотной точки 8 до поворотной точки 9 идет в северо-восточном направлении, протяженность границы – 13,3 м.

Восточная граница от поворотной точки 9 до поворотной точки 10 идет в северо-западном направлении, протяженность границы – 18,7 м.

Северная граница от поворотной точки 10 до поворотной точки 11 идет в юго-западном направлении, протяженность границы – 13,1 м.

Западная граница от поворотной точки 11 до поворотной точки 8 идет в юго-восточном направлении, замыкая контур, протяженность границы – 18,9 м.

Площадь территории зоны ОЗ составляет 2929 кв. м.

Графическое описание местоположения границ зоны ОЗ

Раздел 1

Сведения об объекте

№ п/п	Характеристики объекта	Описание характеристик
1	2	3
1	Местоположение объекта	Красноярский край, Партизанский район, с. Партизанское
2	Площадь объекта \pm величина погрешности определения площади ($P \pm \Delta P$), кв. м	2929 \pm 19
3	Иные характеристики объекта	–

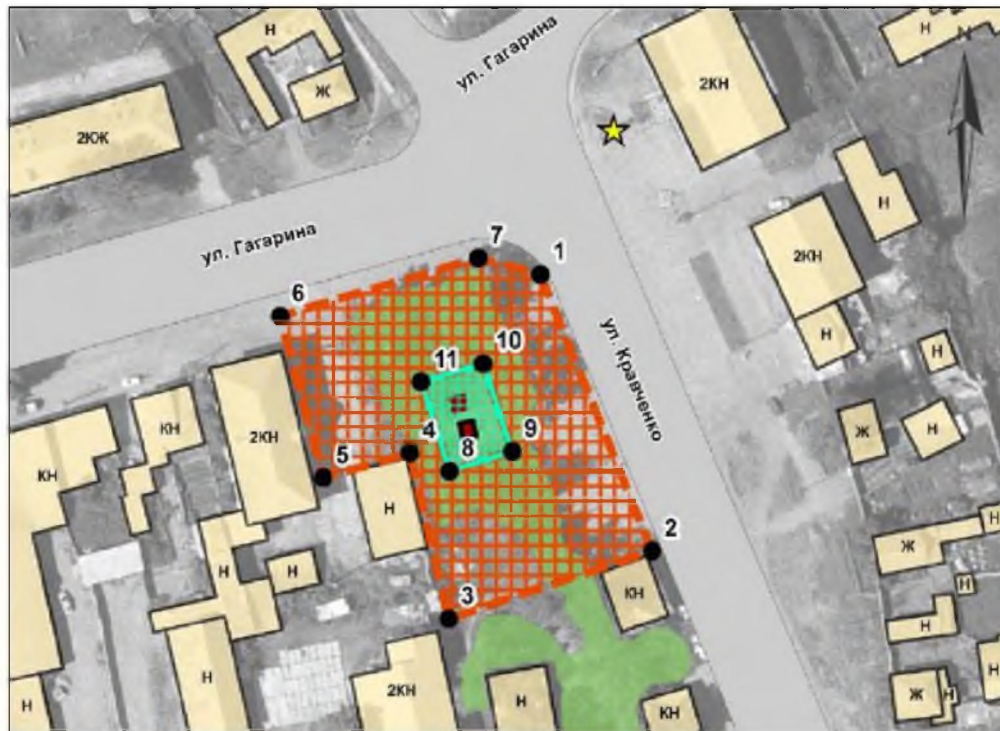
Раздел 2

Сведения о местоположении границ объекта

1. Система координат – МСК 167, зона 4					
2. Сведения о характерных точках границ объекта					
Обозначение характерных точек части границы	Координаты, м		Метод определения координат характерной точки	Средняя квадратическая погрешность положения характерной точки (Mt), м	Описание обозначения точки на местности (при наличии)
	X	Y			
1	2	3	4	5	6
Внешний контур					
1	575606,78	195005,87	аналитический	$\pm 0,1$	–

1	2	3	4	5	6
2	575550,90	195028,51	аналитический	± 0,1	–
3	575537,20	194987,34	аналитический	± 0,1	–
4	575570,72	194979,49	аналитический	± 0,1	–
5	575565,65	194961,99	аналитический	± 0,1	–
6	575598,32	194953,11	аналитический	± 0,1	–
7	575610,10	194993,31	аналитический	± 0,1	–
1	575606,78	195005,87	аналитический	± 0,1	–
Внутренний контур					
8	575567,06	194987,46	аналитический	± 0,1	–
9	575571,00	195000,15	аналитический	± 0,1	–
10	575588,80	194994,30	аналитический	± 0,1	–
11	575585,03	194981,72	аналитический	± 0,1	–
8	575567,06	194987,46	аналитический	± 0,1	–

Графическое изображение границ зоны ОЗ



Масштаб 1:1000

Условные обозначения

- | | | | |
|---|--|---|---|
|  | Объект культурного наследия регионального значения |  | Охранная зона объекта культурного наследия (ОЗ) |
|  | Объект культурного наследия регионального значения |  | 1 Характерная точка границы, порядковый номер характерной точки |
|  | Территория объекта культурного наследия | | |
|  | Нейтральная застройка | | |
|  | Памятник В.И. Ленину | | |
|  | Озеленные территории | | |
|  | Дороги | | |

3. Границы зоны охраны объекта культурного наследия регионального значения «Братская могила пяти партизан, расстрелянных 22 января 1919 года колчаковским карательным отрядом», 22 января 1919 г. (Красноярский край, Партизанский район, д. Асафьевка, в 100 м к югу от ориентира ул. Красных Партизан, 3, кв. 1)

3.1. Границы охранной зоны объекта культурного наследия регионального значения «Братская могила пяти партизан, расстрелянных 22 января 1919 года колчаковским карательным отрядом», 22 января 1919 г. (Красноярский край, Партизанский район, д. Асафьевка, в 100 м к югу от ориентира ул. Красных Партизан, 3, кв. 1) (далее – зона ОЗ*).

Внешний контур границ зоны ОЗ:

северная граница от поворотной точки 1 до поворотной точки 2 идет в северо-восточном направлении, протяженность границы – 30,6 м.

Восточная граница от поворотной точки 2 до поворотной точки 3 идет в юго-восточном направлении, протяженность границы – 55,3 м.

Южная граница от поворотной точки 3 до поворотной точки 4 идет в юго-западном направлении, протяженность границы – 36,56 м.

Западная граница от поворотной точки 4 до поворотной точки 5 идет в северо-западном направлении, от поворотной точки 5 до поворотной точки 1 идет в северо-западном направлении, замыкая контур, протяженность границы – 59,1 м.

Внутренний контур границ зоны ОЗ:

западная граница от поворотной точки 6 до поворотной точки 7 идет в юго-восточном направлении, протяженность границы – 2,3 м.

Южная граница от поворотной точки 7 до поворотной точки 8 идет в северо-восточном направлении, протяженность границы – 3,2 м.

Восточная граница от поворотной точки 8 до поворотной точки 9 идет в северо-западном направлении, протяженность границы – 2,3 м.

Северная граница от поворотной точки 9 до поворотной точки 6 идет в юго-западном направлении, протяженность границы – 3,2 м.

Площадь территории зоны ОЗ составляет 1967 кв. м.

Графическое описание местоположения границ зоны ОЗ

Раздел 1

Сведения об объекте

№ п/п	Характеристики объекта	Описание характеристик
1	2	3
1	Местоположение объекта	Красноярский край, Партизанский район
2	Площадь объекта \pm величина погрешности определения площади ($P \pm \Delta P$), кв. м	1967 \pm 16
3	Иные характеристики объекта	–

Раздел 2

Сведения о местоположении границ объекта

1. Система координат – МСК 167, зона 4					
2. Сведения о характерных точках границ объекта					
Обозначение характерных точек части границы	Координаты, м		Метод определения координат характерной точки	Средняя квадратическая погрешность положения характерной точки (Mt), м	Описание обозначения точки на местности (при наличии)
	X	Y			
1	2	3	4	5	6
Внешний контур					
1	563516,89	182664,66	аналитический	± 0,1	–
2	563529,81	182692,39	аналитический	± 0,1	–
3	563481,14	182718,70	аналитический	± 0,1	–
4	563462,47	182687,27	аналитический	± 0,1	–
5	563490,19	182673,43	аналитический	± 0,1	–
1	563516,89	182664,66	аналитический	± 0,1	–
Внутренний контур					
6	563511,61	182680,61	аналитический	± 0,1	–
7	563509,47	182681,54	аналитический	± 0,1	–
8	563510,75	182684,52	аналитический	± 0,1	–
9	563512,81	182683,56	аналитический	± 0,1	–
6	563511,61	182680,61	аналитический	± 0,1	–


Графическое изображение границ зоны ОЗ




Масштаб 1:1000

Используемые условные знаки и обозначения:

 Территория объекта культурного наследия

 Объект культурного наследия регионального значения

 Охранная зона (ОЗ)

 Характерная точка границы, порядковый номер характерной точки

4. Границы зоны охраны объекта культурного наследия регионального значения «Братская могила партизан, погибших в боях с колчаковцами в марте 1919 г.», март 1919 г. (Красноярский край, Партизанский район, д. Ной, в 20 м к юго-востоку от здания клуба (ул. Центральная, 31а)

4.1. Границы охранной зоны объекта культурного наследия регионального значения «Братская могила партизан, погибших в боях с колчаковцами в марте 1919 г.», март 1919 г. (Красноярский край, Партизанский район, д. Ной, в 20 м к юго-востоку от здания клуба (ул. Центральная, 31а) (далее – зона ОЗ*).

Внешний контур границ зоны ОЗ:

северо-западная граница от поворотной точки 1 до поворотной точки 2 идет в северо-восточном направлении, протяженность границы – 46,4 м.

Северо-восточная граница от поворотной точки 2 до поворотной точки 3 идет в юго-восточном направлении, протяженность границы – 34,9 м.

Юго-восточная граница от поворотной точки 3 до поворотной точки 4 идет в юго-западном направлении, протяженность границы – 46,1 м.

Юго-западная граница от поворотной точки 4 до поворотной точки 1 идет в северо-западном направлении, замыкая контур, протяженность границы – 37,3 м.

Внутренний контур границ зоны ОЗ:

юго-западная граница от поворотной точки 5 до поворотной точки 6 идет в юго-восточном направлении, протяженность границы – 4,7 м.

Юго-восточная граница от поворотной точки 6 до поворотной точки 7 идет в северо-восточном направлении, протяженность границы – 9 м.

Северо-восточная граница от поворотной точки 7 до поворотной точки 8 идет в северо-западном направлении, протяженность границы – 4,5 м.

Северо-западная граница от поворотной точки 8 до поворотной точки 5 идет в юго-западном направлении, замыкая контур, протяженность границы – 9 м.

Площадь территории зоны ОЗ составляет 1627 кв. м.

Графическое описание местоположения границ зоны ОЗ

Раздел 1

Сведения об объекте

№ п/п	Характеристики объекта	Описание характеристик
1	2	3
1	Местоположение объекта	Красноярский край, Партизанский район
2	Площадь объекта ± величина погрешности определения площади ($P \pm \Delta P$), кв. м	1627 ± 14
3	Иные характеристики объекта	–

Раздел 2

Сведения о местоположении границ объекта

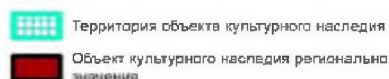
1. Система координат – МСК 167, зона 4					
2. Сведения о характерных точках границ объекта					
Обозначение характерных точек части границы	Координаты, м		Метод определения координат характерной точки	Средняя квадратическая погрешность положения характерной точки (Mt), м	Описание обозначения точки на местности (при наличии)
	X	Y			
1	2	3	4	5	6
Внешний контур					
1	580622,80	188039,56	аналитический	± 0,1	–
2	580658,32	188069,41	аналитический	± 0,1	–
3	580637,07	188097,05	аналитический	± 0,1	–
4	580600,26	188069,29	аналитический	± 0,1	–
1	580622,80	188039,56	аналитический	± 0,1	–
Внутренний контур					
5	580637,70	188072,90	аналитический	± 0,1	–
6	580634,94	188076,69	аналитический	± 0,1	–
7	580642,26	188081,95	аналитический	± 0,1	–
8	580644,92	188078,34	аналитический	± 0,1	–
5	580637,70	188072,90	аналитический	± 0,1	–

Графическое изображение границ зоны ОЗ



Масштаб 1:1000

Используемые условные знаки и обозначения:



5. Границы зоны охраны объекта культурного наследия регионального значения «Братская могила пятнадцати партизан, погибших в бою с колчаковским карательным отрядом в апреле 1919 года», апрель 1919 г. (Красноярский край, Партизанский район, с. Вершино-Рыбное, ул. Ленина, 2а)

5.1. Границы охранной зоны объекта культурного наследия регионального значения «Братская могила пятнадцати партизан, погибших в бою с колчаковским карательным отрядом в апреле 1919 года», апрель 1919 г. (Красноярский край, Партизанский район, с. Вершино-Рыбное, ул. Ленина, 2а) (далее – зона ОЗ*).

Внешний контур границ зоны ОЗ:

восточная граница от поворотной точки 1 до поворотной точки 2 идет в юго-западном направлении, протяженность границы – 155,2 м.

Южная граница от поворотной точки 2 до поворотной точки 3 идет в северо-западном направлении, протяженность границы – 123,6 м.

Западная граница от поворотной точки 3 до поворотной точки 4 идет в северо-восточном направлении, протяженность границы – 152,2 м.

Северная граница от поворотной точки 4 до поворотной точки 1 идет в юго-восточном направлении, замыкая контур, протяженность границы – 122,9 м.

Внутренний контур границы зоны ОЗ:

южная граница от поворотной точки 5 до поворотной точки 6 идет в юго-восточном направлении, протяженность границы – 11,5 м.

Восточная граница от поворотной точки 6 до поворотной точки 7 идет в северо-восточном направлении, протяженность границы – 12,2 м.

Северная граница от поворотной точки 7 до поворотной точки 8 идет в северо-западном направлении, протяженность границы – 11,5 м.

Западная граница от поворотной точки 8 до поворотной точки 5 идет в юго-западном направлении, замыкая контур, протяженность границы – 12,2 м.

Площадь территории зоны ОЗ составляет 18808 кв. м.

Графическое описание местоположения границ зоны ОЗ

Раздел 1

Сведения об объекте

№ п/п	Характеристики объекта	Описание характеристик
1	2	3
1	Местоположение объекта	Красноярский край, Партизанский район
2	Площадь объекта ± величина погрешности определения площади ($P \pm \Delta P$), кв. м	18808 ± 48
3	Иные характеристики объекта	–

Раздел 2

Сведения о местоположении границ объекта

1. Система координат – МСК 167, зона 4					
2. Сведения о характерных точках границ объекта					
Обозначение характерных точек части границы	Координаты, м		Метод определения координат характерной точки	Средняя квадратическая погрешность положения характерной точки (Mt), м	Описание обозначения точки на местности (при наличии)
	X	Y			
1	2	3	4	5	6
Внешний контур					
1	551548,85	191341,31	аналитический	± 0,1	–
2	551395,84	191315,28	аналитический	± 0,1	–
3	551419,32	191193,93	аналитический	± 0,1	–
4	551569,31	191220,09	аналитический	± 0,1	–
1	551548,85	191341,31	аналитический	± 0,1	–
Внутренний контур					
5	551428,65	191266,65	аналитический	± 0,1	–
6	551425,40	191277,67	аналитический	± 0,1	–
7	551437,24	191280,57	аналитический	± 0,1	–
8	551440,49	191269,55	аналитический	± 0,1	–
5	551428,65	191266,65	аналитический	± 0,1	–

Графическое изображение границ зоны ОЗ



Масштаб 1:2000

Используемые условные знаки и обозначения:



Территория объекта культурного наследия



Объект культурного наследия регионального значения



Охранная зона (ОЗ)



1 Характерная точка границы, порядковый номер характерной точки

* Требования к градостроительным регламентам в границах территории зоны охраны объекта культурного наследия установлены в приложении № 2.

1. Требования к градостроительным регламентам в границах территории зоны охраны объекта культурного наследия регионального значения «Братская могила партизан, погибших в бою с колчаковцами в январе 1919 г.», январь 1919 г. (Красноярский край, Партизанский район, с. Партизанское, ул. Гагарина, 2а)*

1.1. В границах территории охранной зоны (для использования в приложении № 1 – зона ОЗ) объекта культурного наследия регионального значения «Братская могила партизан, погибших в бою с колчаковцами в январе 1919 г.», январь 1919 г. (Красноярский край, Партизанский район, с. Партизанское, ул. Гагарина, 2а), устанавливаются следующие требования к градостроительным регламентам:

1.1.1. Запрещается:

1.1.1.1. Строительство объектов капитального строительства.

1.1.1.2. Строительство надземных объектов инженерной инфраструктуры (за исключением сетей электроснабжения и подводящих слаботочных сетей).

1.1.1.3. Устройство сплошных глухих ограждений.

1.1.1.4. Размещение средств наружной рекламы.

1.1.1.5. Размещение отдельно стоящих телевизионных и радиоантенн, базовых станций сотовой связи.

1.1.1.6. Организация площадок для сбора мусора и установка мусоросборников.

1.1.1.7. Размещение некапитальных строений, сооружений.

1.1.1.8. Размещение пожароопасных и экологически вредных объектов.

1.1.1.9. Разведение костров и организация фейерверков.

1.1.2. Разрешается:

1.1.2.1. Использование земельных участков и объектов капитального строительства в соответствии с видами разрешенного использования, установленными Правилами землепользования и застройки Партизанского сельсовета Партизанского района Красноярского края.

1.1.2.2. Ремонт, реконструкция и строительство подземным способом инженерных коммуникаций и сооружений с последующей рекультивацией и благоустройством нарушенных участков.

1.1.2.3. Проведение работ по строительству и реконструкции сетей электроснабжения и подводящих слаботочных сетей надземным способом.

1.1.2.4. Ремонт и замена дорожного покрытия, устройство тротуаров (асфальт, бетонная и каменная тротуарная плитка) без изменения ширины улицы и высотных отметок покрытия.

1.1.2.5. Благоустройство территории, включая размещение малых

архитектурных форм (скамьи, урны, уличное освещение), газонов, цветников, мощения, ограждения территории без применения глухих заборов из бетона, кирпича и профилированного листа.

1.1.2.6. Санитарные рубки, формирование кроны древесных и кустарниковых насаждений для обеспечения визуального восприятия объекта культурного наследия в его исторической природной среде.

1.1.2.7. Проведение мероприятий, направленных на обеспечение пожарной безопасности.

1.1.2.8. Проведение работ по инженерной защите территории, мелиоративных работ при наличии инженерно-геологического заключения об отсутствии негативного воздействия на гидрогеологические и экологические условия сохранности объекта культурного наследия.

1.1.2.9. Проведение работ по предотвращению опасных природных и техноприродных процессов, ликвидации чрезвычайных ситуаций и последствий стихийных бедствий.

2. Требования к градостроительным регламентам в границах территории зоны охраны объекта культурного наследия регионального значения «Могила командира партизанского отряда Потылицина Д.М., зарубленного шашками колчаковским отрядом в 1919 году», 1919 г. (Красноярский край, Партизанский район, с. Партизанское, ул. Гагарина, 26)*

2.1. В границах территории охранной зоны (для использования в приложении № 1 – зона ОЗ) объекта культурного наследия регионального значения «Могила командира партизанского отряда Потылицина Д.М., зарубленного шашками колчаковским отрядом в 1919 году», 1919 г. (Красноярский край, Партизанский район, с. Партизанское, ул. Гагарина, 26), устанавливаются следующие требования к градостроительным регламентам:

2.1.1. Запрещается:

2.1.1.1. Строительство объектов капитального строительства.

2.1.1.2. Строительство надземных объектов инженерной инфраструктуры (за исключением сетей электроснабжения и подводящих слаботочных сетей).

2.1.1.3. Устройство сплошных глухих ограждений.

2.1.1.4. Размещение средств наружной рекламы.

2.1.1.5. Размещение отдельно стоящих телевизионных и радиоантенн, базовых станций сотовой связи.

2.1.1.6. Организация площадок для сбора мусора и установка мусоросборников.

2.1.1.7. Размещение некапитальных строений, сооружений.

2.1.1.8. Размещение пожароопасных и экологически вредных объектов.

2.1.1.9. Разведение костров и организация фейерверков.

2.1.2. Разрешается:

2.1.2.1. Использование земельных участков и объектов капитального строительства в соответствии с видами разрешенного использования, установленными Правилами землепользования и застройки Партизанского

сельсовета Партизанского района Красноярского края.

2.1.2.2. Ремонт, реконструкция и строительство подземным способом инженерных коммуникаций и сооружений с последующей рекультивацией и благоустройством нарушенных участков.

2.1.2.3. Проведение работ по строительству и реконструкции сетей электроснабжения и подводящих слаботочных сетей надземным способом.

2.1.2.4. Ремонт и замена дорожного покрытия, устройство тротуаров (асфальт, бетонная и каменная тротуарная плитка) без изменения ширины улицы и высотных отметок покрытия.

2.1.2.5. Благоустройство территории, включая размещение малых архитектурных форм (скамьи, урны, уличное освещение), газонов, цветников, мощения, ограждения территории без применения глухих заборов из бетона, кирпича и профилированного листа.

2.1.2.6. Санитарные рубки, формирование кроны древесных и кустарниковых насаждений для обеспечения визуального восприятия объекта культурного наследия в его исторической природной среде.

2.1.2.7. Проведение мероприятий, направленных на обеспечение пожарной безопасности.

2.1.2.8. Проведение работ по инженерной защите территории, мелиоративных работ при наличии инженерно-геологического заключения об отсутствии негативного воздействия на гидрогеологические и экологические условия сохранности объекта культурного наследия.

2.1.2.9. Проведение работ по предотвращению опасных природных и техноприродных процессов, ликвидации чрезвычайных ситуаций и последствий стихийных бедствий.

3. Требования к градостроительным регламентам в границах территории зоны охраны объекта культурного наследия регионального значения «Братская могила пяти партизан, расстрелянных 22 января 1919 года колчаковским карательным отрядом», 22 января 1919 г. (Красноярский край, Партизанский район, д. Асафьевка, в 100 м к югу от ориентира ул. Красных Партизан, 3, кв. 1)*

3.1. В границах территории охранной зоны (для использования в приложении № 1 – зона ОЗ) объекта культурного наследия регионального значения «Братская могила пяти партизан, расстрелянных 22 января 1919 года колчаковским карательным отрядом», 22 января 1919 г. (Красноярский край, Партизанский район, д. Асафьевка, в 100 м к югу от ориентира ул. Красных Партизан, 3, кв. 1) устанавливаются следующие требования к градостроительным регламентам:

3.1.1. Запрещается:

3.1.1.1. Строительство объектов капитального строительства.

3.1.1.2. Строительство надземных объектов инженерной инфраструктуры (за исключением сетей электроснабжения и подводящих слаботочных сетей).

3.1.1.3. Устройство сплошных глухих ограждений.

3.1.1.4. Размещение средств наружной рекламы.

3.1.1.5. Размещение отдельно стоящих телевизионных и радиоантенн, базовых станций сотовой связи.

3.1.1.6. Организация площадок для сбора мусора и установка мусоросборников.

3.1.1.7. Размещение некапитальных строений, сооружений.

3.1.1.8. Размещение пожароопасных и экологически вредных объектов.

3.1.1.9. Разведение костров и организация фейерверков.

3.1.2. Разрешается:

3.1.2.1. Использование земельных участков и объектов капитального строительства в соответствии с видами разрешенного использования, установленными Правилами землепользования и застройки Кожелакского сельсовета Партизанского района Красноярского края.

3.1.2.2. Ремонт, реконструкция и строительство подземным способом инженерных коммуникаций и сооружений с последующей рекультивацией и благоустройством нарушенных участков.

3.1.2.3. Проведение работ по строительству и реконструкции сетей электроснабжения и подводящих слаботочных сетей надземным способом.

3.1.2.4. Ремонт и замена дорожного покрытия, устройство тротуаров (асфальт, бетонная и каменная тротуарная плитка) без изменения ширины улицы и высотных отметок покрытия.

3.1.2.5. Благоустройство территории, включая размещение малых архитектурных форм (скамьи, урны, уличное освещение), газонов, цветников, мощения, ограждения территории без применения глухих заборов из бетона, кирпича и профилированного листа.

3.1.2.6. Санитарные рубки, формирование кроны древесных и кустарниковых насаждений для обеспечения визуального восприятия объекта культурного наследия в его исторической природной среде.

3.1.2.7. Проведение мероприятий, направленных на обеспечение пожарной безопасности.

3.1.2.8. Проведение работ по инженерной защите территории, мелиоративных работ при наличии инженерно-геологического заключения об отсутствии негативного воздействия на гидрогеологические и экологические условия сохранности объекта культурного наследия.

3.1.2.9. Проведение работ по предотвращению опасных природных и техноприродных процессов, ликвидации чрезвычайных ситуаций и последствий стихийных бедствий.

4. Требования к градостроительным регламентам в границах территории зоны охраны объекта культурного наследия регионального значения «Братская могила партизан, погибших в боях с колчаковцами в марте 1919 г.», март 1919 г. (Красноярский край, Партизанский район, д. Ной, в 20 м к юго-востоку от здания клуба (ул. Центральная, 31а)*

4.1. В границах территории охранной зоны (для использования в приложении № 1 – зона ОЗ) объекта культурного наследия регионального значения «Братская могила партизан, погибших в боях с колчаковцами в марте 1919 г.», март 1919 г. (Красноярский край, Партизанский район, д. Ной, в 20 м к юго-востоку от здания клуба (ул. Центральная, 31а), устанавливаются следующие требования к градостроительным регламентам:

4.1.1. Запрещается:

4.1.1.1. Строительство объектов капитального строительства.

4.1.1.2. Строительство надземных объектов инженерной инфраструктуры (за исключением сетей электроснабжения и подводящих слаботочных сетей).

4.1.1.3. Устройство сплошных глухих ограждений.

4.1.1.4. Размещение средств наружной рекламы.

4.1.1.5. Размещение отдельно стоящих телевизионных и радиоантенн, базовых станций сотовой связи.

4.1.1.6. Организация площадок для сбора мусора и установка мусоросборников.

4.1.1.7. Размещение некапитальных строений, сооружений.

4.1.1.8. Размещение пожароопасных и экологически вредных объектов.

4.1.1.9. Разведение костров и организация фейерверков.

4.1.2. Разрешается:

4.1.2.1. Использование земельных участков и объектов капитального строительства в соответствии с видами разрешенного использования, установленными Правилами землепользования и застройки Имбежского сельсовета Партизанского района Красноярского края.

4.1.2.2. Ремонт, реконструкция и строительство подземным способом инженерных коммуникаций и сооружений с последующей рекультивацией и благоустройством нарушенных участков.

4.1.2.3. Проведение работ по строительству и реконструкции сетей электроснабжения и подводящих слаботочных сетей надземным способом.

4.1.2.4. Ремонт и замена дорожного покрытия, устройство тротуаров (асфальт, бетонная и каменная тротуарная плитка) без изменения ширины улицы и высотных отметок покрытия.

4.1.2.5. Благоустройство территории, включая размещение малых архитектурных форм (скамьи, урны, уличное освещение), газонов, цветников, мощения, ограждения территории без применения глухих заборов из бетона, кирпича и профилированного листа.

4.1.2.6. Санитарные рубки, формирование кроны древесных и кустарниковых насаждений для обеспечения визуального восприятия объекта культурного наследия в его исторической природной среде.

4.1.2.7. Проведение мероприятий, направленных на обеспечение пожарной безопасности.

4.1.2.8. Проведение работ по инженерной защите территории, мелиоративных работ при наличии инженерно-геологического заключения об отсутствии негативного воздействия на гидрогеологические и экологические условия сохранности объекта культурного наследия.

4.1.2.9. Проведение работ по предотвращению опасных природных и техноприродных процессов, ликвидации чрезвычайных ситуаций и последствий стихийных бедствий.

5. Требования к градостроительным регламентам в границах территории зоны охраны объекта культурного наследия регионального значения «Братская могила пятнадцати партизан, погибших в бою с колчаковским карательным отрядом в апреле 1919 года», апрель 1919 г. (Красноярский край, Партизанский район, с. Вершино-Рыбное, ул. Ленина, 2а)*

5.1. В границах территории охранной зоны (для использования в приложении № 1 – зона ОЗ) объекта культурного наследия регионального значения «Братская могила пятнадцати партизан, погибших в бою с колчаковским карательным отрядом в апреле 1919 года», апрель 1919 г. (Красноярский край, Партизанский район, с. Вершино-Рыбное, ул. Ленина, 2а), устанавливаются следующие требования к градостроительным регламентам:

5.1.1. Запрещается:

5.1.1.1. Строительство объектов капитального строительства.

5.1.1.2. Строительство надземных объектов инженерной инфраструктуры (за исключением сетей электроснабжения и подводящих слаботочных сетей).

5.1.1.3. Устройство сплошных глухих ограждений.

5.1.1.4. Размещение средств наружной рекламы.

5.1.1.5. Размещение отдельно стоящих телевизионных и радиоантенн, базовых станций сотовой связи.

5.1.1.6. Организация площадок для сбора мусора и установка мусоросборников.

5.1.1.7. Размещение некапитальных строений, сооружений.

5.1.1.8. Размещение пожароопасных и экологически вредных объектов.

5.1.1.9. Разведение костров и организация фейерверков.

5.1.2. Разрешается:

5.1.2.1. Использование земельных участков и объектов капитального строительства в соответствии с видами разрешенного использования, установленными Правилами землепользования и застройки Вершино-Рыбинского сельсовета Партизанского района Красноярского края.

5.1.2.2. Ремонт, реконструкция и строительство подземным способом инженерных коммуникаций и сооружений с последующей рекультивацией и благоустройством нарушенных участков.

5.1.2.3. Проведение работ по строительству и реконструкции сетей электроснабжения и подводящих слаботочных сетей надземным способом.

5.1.2.4. Ремонт и замена дорожного покрытия, устройство тротуаров (асфальт, бетонная и каменная тротуарная плитка) без изменения ширины улицы и высотных отметок покрытия.

5.1.2.5. Благоустройство территории, включая размещение малых архитектурных форм (скамьи, урны, уличное освещение), газонов, цветников, мощения, ограждения территории без применения глухих заборов из бетона, кирпича и профилированного листа.

5.1.2.6. Санитарные рубки, формирование кроны древесных и кустарниковых насаждений для обеспечения визуального восприятия объекта культурного наследия в его исторической природной среде.

5.1.2.7. Проведение мероприятий, направленных на обеспечение пожарной безопасности.

5.1.2.8. Проведение работ по инженерной защите территории, мелиоративных работ при наличии инженерно-геологического заключения об отсутствии негативного воздействия на гидрогеологические и экологические условия сохранности объекта культурного наследия.

5.1.2.9. Проведение работ по предотвращению опасных природных и техноприродных процессов, ликвидации чрезвычайных ситуаций и последствий стихийных бедствий.

* Требования к градостроительным регламентам в границах зон охраны объекта культурного наследия не применяются к правоотношениям, связанным со строительством и реконструкцией объектов капитального строительства, возникшим на основании разрешений на строительство, которые выданы в установленном порядке до вступления в силу настоящего постановления, в том числе в случаях продления сроков их действия или изменения застройщика.

На строительство, капитальный ремонт и (или) реконструкцию линейных объектов не распространяются запреты и ограничения, установленные в настоящем приложении для капитального ремонта, строительства и (или) реконструкции объектов капитального строительства и их частей, за исключением линейных объектов, для которых запреты и ограничения установлены настоящим приложением.

Расположенные в пределах территорий зон охраны объекта культурного наследия объекты капитального строительства, предельные параметры которых не соответствуют градостроительным регламентам, установленным в границах данных зон, используются в соответствии с этими градостроительными регламентами с даты вступления в силу акта органа государственной власти об установлении зон охраны объекта культурного наследия, предусматривающего утверждение таких градостроительных регламентов.

Реконструкция указанных объектов капитального строительства и их частей может осуществляться только путем приведения таких объектов в соответствие с градостроительными регламентами, установленными в границах зон охраны объекта культурного наследия, или путем уменьшения их несоответствия установленным предельным параметрам разрешенного строительства.