



ЗАКОН

Красноярского края

13.06.2024

№ 7-2871

О ВНЕСЕНИИ ИЗМЕНЕНИЙ В ЗАКОН КРАЯ «ОБ УСТАНОВЛЕНИИ ГРАНИЦ И НАДЕЛЕНИИ СООТВЕТСТВУЮЩИМ СТАТУСОМ МУНИЦИПАЛЬНОГО ОБРАЗОВАНИЯ БОЛЬШЕМУРТИНСКИЙ РАЙОН И НАХОДЯЩИХСЯ В ЕГО ГРАНИЦАХ ИНЫХ МУНИЦИПАЛЬНЫХ ОБРАЗОВАНИЙ»

Статья 1

Внести в Закон края от 24 декабря 2004 года № 13-2870 «Об установлении границ и наделении соответствующим статусом муниципального образования Большемуртинский район и находящихся в его границах иных муниципальных образований» (Ведомости высших органов государственной власти Красноярского края, 10 января 2005 года, № 1 (44); 10 апреля 2005 года, № 14 (57); 9 апреля 2010 года, № 15 (386); 9 декабря 2013 года, № 50 (625) следующие изменения:

1) в статье 1:

а) в пункте 1 слова «описаниями (планами) границ» заменить словами «координатами характерных точек границ муниципального образования городское поселение поселок Большая Мурта Большемуртинского муниципального района Красноярского края (далее – поселок Большая Мурта), текстовым описанием местоположения границ муниципального образования поселок Большая Мурта, графическим отображением местоположения границ муниципального образования поселок Большая Мурта», слова «(приложения 1, 14)» заменить словами «(приложения 1, 2, 3)»;

б) в пункте 2:

в абзаце первом слова «описаниями (планами) границ» заменить словами «координатами характерных точек границ муниципальных образований, текстовыми описаниями местоположения границ муниципальных образований, графическими отображениями местоположения границ муниципальных образований»;

в абзаце втором слова «Айтатский сельсовет» заменить словами «сельское поселение Айтатский сельсовет Большемуртинского муниципального района Красноярского края (далее – Айтатский сельсовет)», слова «(приложения 3, 16)» заменить словами «(приложения 4, 5, 6)»;

в абзаце третьем слова «Бартатский сельсовет» заменить словами «сельское поселение Бартатский сельсовет Большемуртинского муниципального района Красноярского края (далее – Бартатский сельсовет)», слова «(приложения 4, 17)» заменить словами «(приложения 7, 8, 9)»;

в абзаце четвертом слова «Верх-Казанский сельсовет» заменить словами «сельское поселение Верх-Казанский сельсовет Большемуртинского муниципального района Красноярского края (далее – Верх-Казанский сельсовет)», слова «(приложения 5, 18)» заменить словами «(приложения 10, 11, 12)»;

в абзаце пятом слова «Еловский сельсовет» заменить словами «сельское поселение Еловский сельсовет Большемуртинского муниципального района Красноярского края (далее – Еловский сельсовет)», слова «(приложения 6, 19)» заменить словами «(приложения 13, 14, 15)»;

в абзаце шестом слова «Ентаульский сельсовет» заменить словами «сельское поселение Ентаульский сельсовет Большемуртинского муниципального района Красноярского края (далее – Ентаульский сельсовет)», слова «(приложения 7, 20)» заменить словами «(приложения 16, 17, 18)»;

в абзаце седьмом слова «Межовский сельсовет» заменить словами «сельское поселение Межовский сельсовет Большемуртинского муниципального района Красноярского края (далее – Межовский сельсовет)», слова «(приложения 8, 21)» заменить словами «(приложения 19, 20, 21)»;

абзац восьмой изложить в следующей редакции:

«сельское поселение Предивинский сельсовет Большемуртинского муниципального района Красноярского края (далее – Предивинский сельсовет), в состав которого входят сельские населенные пункты: поселок Предивинск (административный центр), село Козьмо-Демьяновка, деревня Покровка, деревня Троицкое (приложения 22, 23, 24);»;

абзац девятый изложить в следующей редакции:

«сельское поселение Раздольненский сельсовет Большемуртинского муниципального района Красноярского края (далее – Раздольненский сельсовет), в состав которого входят сельские населенные пункты: поселок Раздольное (административный центр), поселок Луговское, деревня Орловка, деревня Черняевка, поселок Язаевка (приложения 25, 26, 27);»;

абзац десятый изложить в следующей редакции:

«сельское поселение Российский сельсовет Большемуртинского муниципального района Красноярского края (далее – Российский сельсовет), в состав которого входят сельские населенные пункты: село Российка (административный центр), деревня Большой Кантат, деревня Минск, деревня Пристань (приложения 28, 29, 30);»;

абзац одиннадцатый изложить в следующей редакции:

«сельское поселение Таловский сельсовет Большемуртинского муниципального района Красноярского края (далее – Таловский сельсовет),

в состав которого входят сельские населенные пункты: село Таловка (административный центр), деревня Малороссийка, деревня Муратово (приложения 31, 32, 33);»;

абзац двенадцатый изложить в следующей редакции:

«сельское поселение Юксеевский сельсовет Большемуртинского муниципального района Красноярского края (далее – Юксеевский сельсовет), в состав которого входят сельские населенные пункты: село Юксеево (административный центр), деревня Береговая-Подъемная, деревня Комарово, деревня Пакуль (приложения 34, 35, 36).»;

2) в статье 2:

а) в пункте 1 слова «Большемуртинский район» заменить словами «Большемуртинский муниципальный район Красноярского края (далее – Большемуртинский район)»;

б) в пункте 2 слова «описанию (плану) границ (приложения 13, 26)» заменить словами «координатам характерных точек границ муниципального образования Большемуртинский район (приложение 37), текстовому описанию местоположения границ муниципального образования Большемуртинский район (приложение 38), графическому отображению местоположения границ муниципального образования Большемуртинский район (приложение 39)»;

3) приложения 1–26 изложить в редакции согласно приложениям 1–26 к настоящему Закону;

4) дополнить приложениями 27–39 согласно приложениям 27–39 к настоящему Закону.

Статья 2

Настоящий Закон вступает в силу по истечении 10 дней после дня его официального опубликования.

Губернатор
Красноярского края

М.М. Котюков

«19» июня 2024 г.

Приложение 1
к Закону края
от 13 июня 2024 г. № 7-2871

Приложение 1
к Закону края
от 24 декабря 2004 г. № 13-2870

**Координаты характерных точек границ
муниципального образования поселок Большая Мурта**

Обозначение характерных точек границы	Координаты, м (система координат МСК-167 (зона 4))	
	X	Y
1	733201.34	119997.12
2	733119.83	120049.35
3	733035.85	120103.17
4	733027.85	120108.28
5	733025.15	120110.02
6	733002.98	120124.17
7	732996.57	120128.26
8	732984.59	120135.90
9	732924.39	120174.47
10	732915.77	120180.00
11	732805.10	120250.91
12	732781.37	120266.01
13	732741.22	120291.42
14	732707.39	120311.69
15	732678.84	120329.29
16	732639.55	120353.51
17	732588.70	120384.85
18	732564.99	120399.46
19	732357.88	120527.11
20	731763.85	120820.47
21	731760.79	120822.47
22	731749.29	120805.06
23	731750.90	120784.97
24	731755.33	120771.37
25	731760.20	120760.22
26	731775.84	120757.56
27	731787.79	120760.86
28	731796.85	120769.09

Обозначение характерных точек границы	Координаты, м (система координат МСК-167 (зона 4))	
	X	Y
29	731821.59	120777.75
30	731833.96	120774.45
31	731836.84	120764.15
32	731837.67	120753.44
33	731831.07	120745.19
34	731806.54	120726.02
35	731802.42	120713.46
36	731802.01	120699.24
37	731799.71	120674.05
38	731805.43	120651.62
39	731823.97	120640.31
40	731846.32	120639.26
41	731866.10	120637.38
42	731894.76	120644.62
43	731932.05	120647.09
44	731940.92	120642.76
45	731946.89	120634.11
46	731949.98	120623.81
47	731947.51	120616.59
48	731941.54	120609.38
49	731921.96	120598.45
50	731896.61	120582.38
51	731882.14	120570.31
52	731876.41	120558.06
53	731874.08	120546.09
54	731876.61	120537.65
55	731879.30	120528.38
56	731889.19	120502.62
57	731898.46	120480.57
58	731909.79	120462.23
59	731916.60	120455.42
60	731937.21	120432.34
61	731938.23	120422.04
62	731936.38	120410.49
63	731928.35	120386.38
64	731921.75	120378.34
65	731895.73	120364.40
66	731885.56	120356.47
67	731881.15	120344.55

Обозначение характерных точек границы	Координаты, м (система координат МСК-167 (зона 4))	
	X	Y
68	731880.95	120339.19
69	731887.75	120324.56
70	731895.17	120308.07
71	731899.49	120303.74
72	731922.91	120298.47
73	731930.82	120298.79
74	731941.74	120308.48
75	731954.31	120329.50
76	731975.12	120354.23
77	731989.56	120370.31
78	732005.01	120372.37
79	732015.31	120369.08
80	732029.33	120359.18
81	732034.48	120344.13
82	732032.83	120331.98
83	732012.84	120310.96
84	731997.38	120286.02
85	731994.70	120270.76
86	731990.38	120236.35
87	731985.84	120213.68
88	731974.41	120194.60
89	731979.66	120189.16
90	731985.43	120183.59
91	731992.65	120182.35
92	732002.74	120181.12
93	732014.28	120177.20
94	732017.58	120171.77
95	732026.65	120165.46
96	732025.83	120157.62
97	732020.67	120146.91
98	732021.29	120136.40
99	732022.73	120126.29
100	732037.99	120111.66
101	732051.08	120101.75
102	732069.00	120101.57
103	732071.68	120090.02
104	732077.09	120075.35
105	732093.74	120073.03
106	732108.99	120077.87

Обозначение характерных точек границы	Координаты, м (система координат МСК-167 (зона 4))	
	X	Y
107	732122.28	120082.00
108	732136.19	120094.56
109	732138.66	120102.59
110	732141.13	120114.55
111	732145.26	120120.32
112	732159.48	120125.27
113	732178.85	120115.78
114	732184.82	120107.74
115	732185.51	120096.11
116	732181.74	120081.57
117	732160.03	120067.14
118	732153.09	120055.61
119	732146.29	120044.48
120	732141.65	120033.79
121	732137.76	120009.72
122	732139.14	120001.31
123	732148.65	119993.99
124	732189.76	119994.97
125	732227.79	119994.97
126	732236.06	119991.66
127	732241.02	119984.22
128	732238.54	119969.34
129	732233.58	119960.24
130	732205.47	119950.32
131	732190.59	119943.70
132	732181.29	119925.51
133	732179.83	119908.16
134	732180.46	119888.73
135	732186.35	119865.83
136	732200.10	119860.82
137	732219.21	119864.23
138	732245.16	119895.75
139	732284.02	119906.50
140	732294.77	119904.02
141	732302.00	119892.65
142	732303.24	119886.65
143	732281.33	119869.91
144	732274.36	119858.29
145	732254.87	119844.90

Обозначение характерных точек границы	Координаты, м (система координат МСК-167 (зона 4))	
	X	Y
146	732247.22	119832.92
147	732253.34	119813.90
148	732268.93	119795.71
149	732308.23	119761.48
150	732334.66	119745.42
151	732346.02	119745.27
152	732356.16	119751.47
153	732375.80	119756.84
154	732381.92	119747.71
155	732380.13	119734.38
156	732358.54	119719.02
157	732347.25	119704.23
158	732350.78	119688.52
159	732356.71	119684.62
160	732365.19	119678.89
161	732374.57	119677.18
162	732388.82	119679.13
163	732400.19	119678.51
164	732411.35	119674.99
165	732418.79	119668.38
166	732424.43	119652.46
167	732437.80	119633.65
168	732452.99	119618.16
169	732467.57	119612.98
170	732484.94	119610.50
171	732498.16	119607.19
172	732504.16	119591.27
173	732503.74	119579.91
174	732491.45	119568.02
175	732474.18	119568.33
176	732461.79	119575.77
177	732451.03	119583.21
178	732433.45	119584.44
179	732421.89	119581.04
180	732406.35	119576.89
181	732403.60	119568.33
182	732400.70	119559.44
183	732402.87	119542.49
184	732405.15	119530.71

Обозначение характерных точек границы	Координаты, м (система координат МСК-167 (зона 4))	
	X	Y
185	732406.18	119524.31
186	732418.89	119512.10
187	732436.36	119502.60
188	732446.90	119495.57
189	732448.04	119488.65
190	732442.87	119473.14
191	732435.53	119467.46
192	732408.04	119465.39
193	732380.29	119478.93
194	732365.87	119477.69
195	732358.33	119476.45
196	732345.09	119467.15
197	732329.80	119456.50
198	732295.59	119457.54
199	732281.54	119466.63
200	732274.26	119480.84
201	732260.35	119496.08
202	732252.29	119499.50
203	732239.27	119502.80
204	732230.27	119504.66
205	732218.39	119506.42
206	732211.26	119506.94
207	732205.88	119501.98
208	732201.65	119494.12
209	732201.34	119481.52
210	732204.64	119463.94
211	732211.26	119448.44
212	732223.66	119427.77
213	732228.62	119421.15
214	732236.57	119414.78
215	732240.71	119413.92
216	732248.07	119414.69
217	732255.18	119418.26
218	732262.31	119421.78
219	732269.46	119421.26
220	732282.98	119423.12
221	732293.11	119418.88
222	732306.75	119403.38
223	732315.44	119384.78

Обозначение характерных точек границы	Координаты, м (система координат МСК-167 (зона 4))	
	X	Y
224	732316.47	119367.62
225	732316.88	119359.35
226	732315.23	119343.22
227	732314.61	119334.75
228	732308.00	119323.59
229	732295.89	119324.31
230	732290.84	119316.56
231	732272.21	119302.21
232	732275.05	119289.02
233	732286.91	119283.28
234	732302.83	119280.18
235	732310.06	119273.77
236	732308.61	119254.76
237	732305.52	119248.14
238	732293.53	119239.66
239	732270.43	119237.38
240	732258.52	119226.40
241	732259.63	119199.98
242	732260.04	119189.23
243	732265.35	119166.82
244	732269.54	119163.18
245	732296.42	119146.24
246	732299.72	119122.88
247	732287.95	119105.72
248	732264.38	119102.41
249	732249.91	119102.00
250	732232.54	119101.59
251	732214.77	119101.18
252	732186.14	119103.06
253	732144.79	119111.43
254	732136.43	119108.41
255	732126.31	119103.34
256	732119.68	119082.57
257	732118.03	119077.41
258	732117.00	119062.10
259	732116.79	119054.67
260	732118.03	119047.85
261	732120.93	119037.10
262	732121.96	119032.76

Обозначение характерных точек границы	Координаты, м (система координат МСК-167 (зона 4))	
	X	Y
263	732120.93	119026.76
264	732117.62	119021.60
265	732115.14	119019.12
266	732108.93	119017.25
267	732097.15	119015.80
268	732091.57	119016.22
269	732084.96	119017.05
270	732075.24	119020.76
271	732065.73	119024.49
272	732057.68	119027.58
273	732052.92	119030.28
274	732046.92	119034.41
275	732042.38	119038.55
276	732040.73	119043.30
277	732039.69	119048.67
278	732040.10	119053.84
279	732037.62	119057.56
280	732030.80	119061.69
281	732017.36	119067.48
282	732009.30	119069.34
283	732001.04	119070.17
284	731993.39	119069.55
285	731986.36	119068.10
286	731978.51	119067.89
287	731970.03	119067.48
288	731964.45	119065.83
289	731961.56	119062.94
290	731958.87	119055.70
291	731959.07	119048.67
292	731954.74	119041.85
293	731949.56	119032.96
294	731947.09	119025.31
295	731942.95	119018.90
296	731937.79	119014.36
297	731929.31	119010.64
298	731920.42	119005.89
299	731911.33	118999.47
300	731903.89	118990.58
301	731897.89	118982.11

Обозначение характерных точек границы	Координаты, м (система координат МСК-167 (зона 4))	
	X	Y
302	731895.00	118972.81
303	731891.69	118959.79
304	731886.52	118948.42
305	731880.32	118937.05
306	731878.87	118932.09
307	731881.15	118923.61
308	731885.08	118915.76
309	731887.97	118899.63
310	731891.07	118885.79
311	731892.93	118875.86
312	731889.71	118864.88
313	731876.43	118845.99
314	731844.09	118779.25
315	731834.86	118750.58
316	731830.81	118732.18
317	731824.84	118705.05
318	731810.35	118639.23
319	731763.05	118591.19
320	731719.96	118554.17
321	731693.70	118492.56
322	731691.09	118396.01
323	731690.88	118376.65
324	731677.72	118370.17
325	731653.73	118358.35
326	731455.21	118239.87
327	731384.81	118350.85
328	731362.30	118402.88
329	731309.54	118485.40
330	731282.60	118511.98
331	731197.71	118926.18
332	731194.92	118938.47
333	731193.16	118946.22
334	731125.62	119214.24
335	730998.00	119156.25
336	730951.23	119135.00
337	730898.18	119110.89
338	730754.97	119045.81
339	730693.82	119053.89
340	730687.21	119017.51

Обозначение характерных точек границы	Координаты, м (система координат МСК-167 (зона 4))	
	X	Y
341	730686.23	119015.42
342	730674.81	118991.05
343	730631.82	118980.29
344	730580.56	118976.99
345	730510.28	118959.62
346	730482.99	118936.90
347	730434.29	118882.87
348	730336.89	118747.78
349	730285.49	118685.65
350	730265.93	118650.29
351	730263.96	118646.74
352	730252.38	118652.86
353	730247.25	118648.18
354	730241.39	118639.83
355	729951.11	118857.16
356	729872.03	118915.71
357	729821.01	118952.41
358	729778.10	118922.27
359	729246.85	118561.51
360	729230.03	117970.81
361	729535.83	117961.07
362	729515.29	117689.61
363	729498.77	117684.65
364	729420.92	117535.49
365	729379.41	117474.89
366	729338.29	117364.10
367	729307.92	117241.17
368	729296.78	117195.99
369	729269.29	117084.49
370	729247.07	116994.47
371	729286.72	116879.18
372	729365.62	116645.11
373	729390.21	116572.16
374	729411.98	116479.20
375	729438.80	116312.58
376	729450.74	116233.38
377	729465.75	116145.53
378	729656.80	116080.58
379	729714.45	115458.05

Обозначение характерных точек границы	Координаты, м (система координат МСК-167 (зона 4))	
	X	Y
380	729742.94	115272.53
381	729767.20	115131.78
382	729808.52	114970.48
383	729803.13	114961.51
384	729780.88	114909.13
385	729763.39	114850.40
386	729741.12	114769.43
387	729715.67	114674.17
388	729702.94	114617.01
389	729698.15	114566.20
390	729702.86	114495.00
391	729647.69	114483.29
392	729615.47	114455.67
393	729593.73	114418.88
394	729577.53	114396.08
395	729555.63	114365.91
396	729531.30	114307.39
397	729517.54	114231.09
398	729508.97	114160.78
399	729510.34	114099.10
400	729505.54	114036.70
401	729514.80	113920.97
402	729538.10	113817.08
403	729553.54	113727.12
404	729553.63	113610.27
405	729513.83	113495.71
406	729503.15	113410.27
407	729470.31	113262.75
408	729440.04	113098.60
409	729400.21	113022.76
410	729537.46	113020.34
411	729873.72	113016.78
412	729965.53	113016.95
413	729977.95	113017.00
414	729986.36	113017.04
415	729997.36	113017.06
416	729999.90	112998.80
417	730010.20	112999.30
418	730044.20	113000.40

Обозначение характерных точек границы	Координаты, м (система координат МСК-167 (зона 4))	
	X	Y
419	730117.20	113003.20
420	730170.10	113006.10
421	730208.05	113011.94
422	730493.28	113024.49
423	730703.59	113031.20
424	730722.20	113035.36
425	730855.28	113039.18
426	730858.13	113038.48
427	731138.71	113055.29
428	731142.92	113062.53
429	731143.96	113074.45
430	731158.74	113074.69
431	731172.73	113074.91
432	731175.51	113066.62
433	731187.60	113056.73
434	731329.12	113061.52
435	731448.57	113065.56
436	731591.81	113071.90
437	732036.39	113087.32
438	732124.72	113090.72
439	732286.76	113093.20
440	732341.33	113094.04
441	732548.03	113099.83
442	732573.41	113099.00
443	732571.51	113094.37
444	732586.42	113094.76
445	732601.57	113095.16
446	732596.73	113100.95
447	732787.16	113104.15
448	732794.86	113103.19
449	732913.50	113104.57
450	732881.26	113183.12
451	732853.37	113298.49
452	732813.45	113471.68
453	732788.83	113598.64
454	732831.64	113596.54
455	732853.97	113606.46
456	732879.60	113647.80
457	732899.44	113656.06

Обозначение характерных точек границы	Координаты, м (система координат МСК-167 (зона 4))	
	X	Y
458	732917.63	113675.91
459	732904.40	113713.12
460	732881.26	113764.38
461	732863.61	113852.74
462	732860.59	113922.30
463	732875.47	113987.62
464	732888.70	114066.17
465	732911.02	114072.78
466	732944.88	114080.89
467	732968.90	114082.03
468	732982.60	114092.33
469	732982.07	114098.34
470	732981.22	114107.81
471	732960.76	114103.27
472	732923.56	114119.80
473	732888.83	114143.77
474	732862.37	114175.20
475	732857.40	114201.65
476	732846.66	114239.69
477	732833.43	114283.51
478	732828.47	114323.19
479	732828.27	114358.73
480	732837.37	114384.77
481	732851.22	114413.92
482	732864.03	114423.84
483	732868.78	114436.45
484	732872.71	114449.88
485	732883.67	114458.77
486	732893.59	114463.32
487	732901.86	114463.94
488	732906.82	114465.18
489	732912.61	114486.67
490	732916.74	114507.76
491	732921.29	114520.99
492	732920.05	114530.49
493	732917.57	114540.01
494	732917.15	114553.03
495	732916.74	114565.01
496	732915.50	114573.28

Обозначение характерных точек границы	Координаты, м (система координат МСК-167 (зона 4))	
	X	Y
497	732911.99	114581.55
498	732901.66	114591.48
499	732895.04	114598.50
500	732884.50	114603.26
501	732870.85	114609.66
502	732852.67	114616.48
503	732836.33	114621.66
504	732821.25	114627.23
505	732809.05	114630.34
506	732793.34	114633.85
507	732783.21	114636.74
508	732769.98	114641.50
509	732763.78	114643.35
510	732752.62	114643.98
511	732738.36	114645.43
512	732726.78	114647.08
513	732715.41	114648.94
514	732707.35	114653.07
515	732700.74	114657.00
516	732688.74	114666.30
517	732683.37	114672.30
518	732676.97	114684.08
519	732670.97	114695.86
520	732667.87	114710.95
521	732665.18	114727.70
522	732664.77	114751.67
523	732665.18	114765.52
524	732664.35	114779.16
525	732659.60	114797.15
526	732654.64	114817.81
527	732648.02	114827.53
528	732642.44	114845.10
529	732638.10	114872.60
530	732633.76	114899.67
531	732630.87	114912.90
532	732626.94	114923.44
533	732617.02	114934.40
534	732605.03	114946.80
535	732599.45	114955.90

Обозначение характерных точек границы	Координаты, м (система координат МСК-167 (зона 4))	
	X	Y
536	732596.14	114967.05
537	732594.49	114982.56
538	732594.08	115002.82
539	732596.14	115016.25
540	732604.82	115032.59
541	732610.20	115042.92
542	732612.68	115052.64
543	732613.50	115060.73
544	732606.88	115077.67
545	732604.60	115110.34
546	732593.03	115153.33
547	732598.72	115157.17
548	732633.44	115172.05
549	732639.24	115189.42
550	732638.41	115211.74
551	732654.12	115212.57
552	732681.93	115203.27
553	732686.06	115186.73
554	732701.77	115174.32
555	732729.06	115157.79
556	732765.43	115168.54
557	732796.03	115185.07
558	732811.20	115182.81
559	732826.08	115158.01
560	732858.66	115131.00
561	732936.59	115327.29
562	732972.07	115396.55
563	732988.68	115428.99
564	733034.16	115420.72
565	733082.94	115408.31
566	733154.04	115370.29
567	733261.53	115272.72
568	733347.52	115221.45
569	733445.08	115197.48
570	733639.80	115142.06
571	733821.69	115092.45
572	733960.59	115052.77
573	734023.42	115009.79
574	734102.80	114937.03

Обозначение характерных точек границы	Координаты, м (система координат МСК-167 (зона 4))	
	X	Y
575	734119.61	114918.39
576	734123.86	114937.34
577	734156.18	115081.57
578	734243.34	115470.64
579	734250.33	115528.07
580	734255.32	115571.84
581	734259.62	115610.46
582	734261.99	115631.67
583	734277.19	115770.59
584	734314.82	116126.63
585	734319.03	116166.88
586	734320.91	116184.87
587	734322.75	116202.62
588	734329.31	116265.65
589	734332.56	116296.38
590	734339.12	116358.41
591	734339.36	116361.44
592	734355.37	116562.13
593	734358.82	116597.23
594	734384.87	116879.97
595	734388.91	116898.20
596	734389.59	116901.28
597	734391.97	116912.03
598	734406.76	116965.35
599	734413.57	117010.06
600	734417.14	117037.97
601	734418.75	117050.24
602	734430.34	117138.26
603	734442.66	117231.92
604	734446.64	117273.28
605	734472.82	117520.10
606	734184.57	117474.80
607	734021.65	117365.56
608	733947.20	117311.08
609	733946.82	117310.81
610	733939.58	117305.47
611	733930.52	117298.80
612	733913.93	117285.45
613	733903.99	117277.44

Обозначение характерных точек границы	Координаты, м (система координат МСК-167 (зона 4))	
	X	Y
614	733859.05	117241.27
615	733778.92	117176.76
616	733664.96	117082.02
617	733625.34	117232.99
618	733567.30	117463.58
619	733545.84	117564.21
620	733508.94	117737.20
621	733496.83	117794.01
622	733494.86	117803.23
623	733493.58	117809.24
624	733487.61	117837.24
625	733477.95	117882.53
626	733386.74	118312.23
627	733337.70	118543.31
628	733275.84	118918.61
629	733199.18	119187.65
630	733195.06	119414.09
631	733192.33	119563.77
632	733194.53	119631.84
633	733199.04	119771.16
1	733201.34	119997.12

Площадь муниципального образования 2485,87 га.

Приложение 2
к Закону края
от 13 июня 2024 г. № 7-2871

Приложение 2
к Закону края
от 24 декабря 2004 г. № 13-2870

Текстовое описание местоположения границ муниципального образования поселок Большая Мурта

По смежеству с землями муниципального образования
Юксеевский сельсовет

Граница муниципального образования поселок Большая Мурта по смежеству с землями муниципального образования Юксеевский сельсовет проходит от точки 1 (узловая точка) до точки 370 (узловая точка) протяженностью 12163,57 м.

От точки 1 – узловой точки пересечения границ муниципального образования Айтатский сельсовет, муниципального образования поселок Большая Мурта и муниципального образования Юксеевский сельсовет граница идет на юго-восток ломаной линией 1662,37 м по лесу, пашне, пересекая полевую дорогу, до реки Нижняя Подъемная (точка 21).

От точки 21 граница следует извилистой линией по середине реки Нижняя Подъемная вверх по течению: на северо-запад 2606,66 м до точки 173, на юго-запад 1751,07 м до точки 312. Далее граница проходит в юго-западном направлении ломаной линией 548,53 м по пастбищу и лесу до точки 323.

От точки 323 граница идет на юго-запад прямой линией 272,60 м по пастбищу до точки 326. Затем граница следует в юго-восточном направлении ломаной линией 1043,66 м по пастбищу и лесу до точки 334. Далее граница проходит на юго-запад ломаной линией 1116,07 м по лесу, пастбищу и пашне, пересекая полевую дорогу, до автомобильной дороги Большая Мурта – Юксеево (точка 352).

От точки 352 граница идет на юго-запад ломаной линией 17,15 м, пересекая полосу отвода автомобильной дороги Большая Мурта – Юксеево, до точки 354. Затем граница следует на юго-восток прямой линией 523,87 м по границе полосы отвода автомобильной дороги Большая Мурта – Юксеево с юго-западной стороны до точки 357.

От точки 357 граница проходит в юго-западном направлении прямой линией 694,60 м по пашне и лесу до точки 359. Далее граница идет в западном направлении прямой линией 590,94 м по лесу и пашне до точки 360. Затем граница следует в северном направлении прямой линией 305,96 м по пашне до точки 361.

От точки 361 граница идет на юго-запад ломаной линией 1030,09 м по пашне и лесу до проселочной дороги до точки 370 – узловой точки пересечения границ муниципального образования Юкеевский сельсовет, муниципального образования поселок Большая Мурта и муниципального образования Бартатский сельсовет.

По смежеству с землями муниципального образования
Бартатский сельсовет

Граница муниципального образования поселок Большая Мурта по смежеству с землями муниципального образования Бартатский сельсовет проходит от точки 370 (узловая точка) до точки 395 (узловая точка) протяженностью 2902,38 м.

От точки 370 – узловой точки пересечения границ муниципального образования Юкеевский сельсовет, муниципального образования поселок Большая Мурта и муниципального образования Бартатский сельсовет граница следует на северо-запад ломаной линией 2203,38 м по пастбищу и лесу, пересекая безымянный ручей, до полевой дороги (точка 382).

От точки 382 граница идет на юго-запад ломаной линией 699,00 м по полевой дороге до точки 395 – узловой точки пересечения границ муниципального образования Бартатский сельсовет, муниципального образования поселок Большая Мурта и муниципального образования Айтатский сельсовет.

По смежеству с землями муниципального образования
Айтатский сельсовет

Граница муниципального образования поселок Большая Мурта по смежеству с землями муниципального образования Айтатский сельсовет проходит от точки 395 (узловая точка) до точки 1 (узловая точка) протяженностью 15991,75 м.

От точки 395 – узловой точки пересечения границ муниципального образования Бартатский сельсовет, муниципального образования поселок Большая Мурта и муниципального образования Айтатский сельсовет граница следует в юго-западном направлении ломаной линией 1377,81 м по полевой дороге до автомобильной дороги Красноярск – Енисейск (точка 409).

От точки 409 граница идет на север ломаной линией 3576,05 м по границе полосы отвода автомобильной дороги Красноярск – Енисейск с восточной стороны, пересекая автомобильную дорогу Подъезд к Большой Мурте, реку Муртушка, до автомобильной дороги Большая Мурта – Михайловка – Красные Ключи (точка 449).

От точки 449 граница проходит на юго-восток ломаной линией 510,66 м по оси автомобильной дороги Большая Мурта – Михайловка – Красные Ключи до точки 453. Далее граница следует в северо-восточном направлении ломаной линией 681,29 м по пастбищу до реки Нижняя Подъемная (точка 470).

От точки 470 граница идет общим направлением на юго-восток извилистой линией 1354,02 м по середине реки Нижняя Подъемная вниз по течению до устья реки Кантат (точка 546). Затем граница проходит общим направлением на север извилистой линией 358,60 м по середине реки Кантат вверх по течению до точки 560.

От точки 560 граница следует на северо-восток прямой линией 325,46 м по лесу до проселочной дороги (точка 563). Далее граница идет на северо-запад ломаной линией 1267,28 м по проселочной дороге до точки 575. Затем граница проходит на северо-восток ломаной линией 2629,36 м, пересекая реку Кантат и безымянный ручей, по лесу и пашне до точки 605.

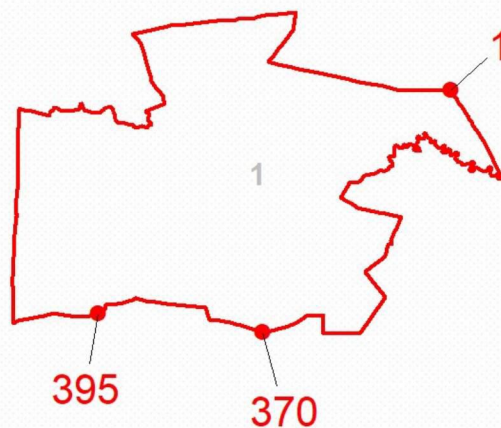
От точки 605 граница следует в юго-западном направлении ломаной линией 943,72 м по лесу и пашне до точки 616. Далее граница идет на юго-восток ломаной линией 2967,50 м по лесу до точки 1 – узловой точки пересечения границ муниципального образования Айтатский сельсовет, муниципального образования поселок Большая Мурта и муниципального образования Юксеевский сельсовет.

Графическое отображение местоположения границ муниципального образования поселок Большая Мурта

Раздел I. Обзорная схема местоположения границ муниципального образования

Описание смежеств:

- 1 – 370 Юксеевский сельсовет
- 370 – 395 Бартатский сельсовет
- 395 – 1 Айтатский сельсовет



Масштаб 1:120000

Используемые условные знаки и обозначения:



Граница муниципального образования



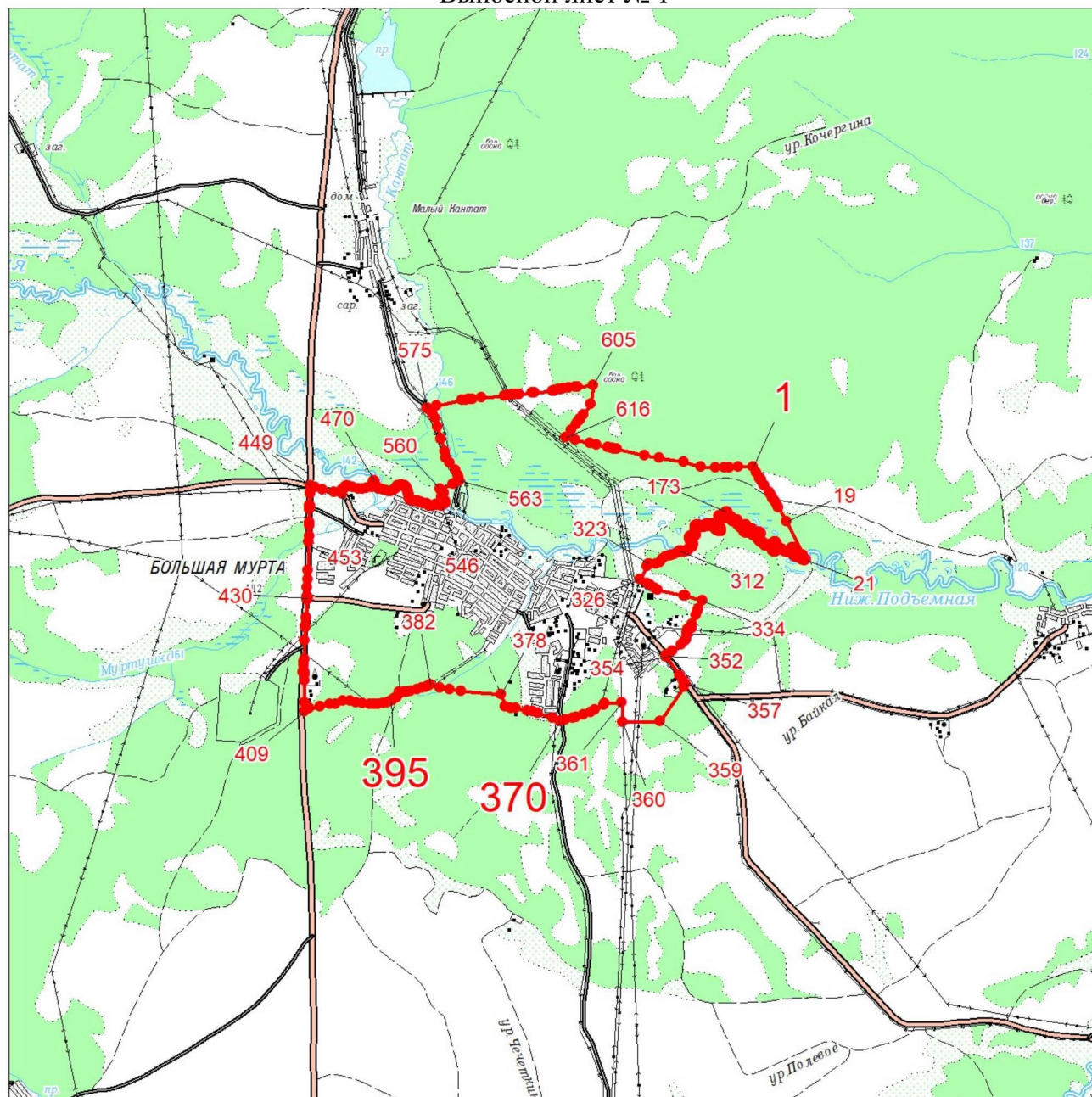
Узловая точка границы муниципального образования и её номер



Номер выносного листа обзорной схемы местоположения границ муниципального образования




Раздел II. Выносные листы обзорной схемы местоположения границ муниципального образования

Выносной лист № 1



Масштаб 1:100000

Условные обозначения:

	Граница муниципального образования
	Характерная точка границы муниципального образования
	Надписи номеров характерных точек границы муниципального образования

Приложение 4
к Закону края
от 13 июня 2024 г. № 7-2871

Приложение 4
к Закону края
от 24 декабря 2004 г. № 13-2870

**Координаты характерных точек границ
муниципального образования Айтатский сельсовет**

Обозначение характерных точек границы	Координаты, м (система координат МСК-167 (зона 4))	
	X	Y
1	757239.95	102424.07
2	757045.64	102429.59
3	757024.44	102429.74
4	756776.30	102432.56
5	756683.63	102433.62
6	756590.20	102434.70
7	756323.45	102442.44
8	756220.40	102445.46
9	755956.84	102446.62
10	755473.23	102459.39
11	755347.33	102460.55
12	755268.24	102461.21
13	755128.83	102462.43
14	755068.64	102462.70
15	754658.20	102470.26
16	754628.71	102470.72
17	754559.10	102472.08
18	754023.70	102482.20
19	753793.80	102484.31
20	753699.08	102485.63
21	753640.77	102486.19
22	753583.40	102486.75
23	753567.99	102486.93
24	753277.00	102492.95
25	753221.26	102494.10
26	753150.45	102495.58
27	753079.50	102497.05
28	753030.51	102498.06

Обозначение характерных точек границы	Координаты, м (система координат МСК-167 (зона 4))	
	X	Y
29	752951.75	102499.71
30	752604.54	102506.75
31	752607.29	102534.84
32	752613.15	102594.58
33	752648.80	102958.35
34	752671.91	103242.26
35	752680.16	103335.94
36	752696.34	103538.41
37	752703.66	103609.60
38	752709.05	103662.71
39	752713.69	103704.31
40	752718.65	103747.82
41	752725.55	103808.32
42	752734.60	103887.78
43	752739.49	103930.68
44	752749.35	104011.94
45	752753.79	104060.30
46	752748.94	104162.03
47	752724.64	104192.66
48	752714.36	104244.65
49	752775.38	104360.37
50	752831.25	104610.81
51	752870.16	104811.56
52	752890.58	105024.97
53	752894.16	105079.92
54	752901.39	105146.86
55	752903.73	105173.39
56	752912.49	105257.89
57	752914.82	105280.32
58	752916.90	105302.28
59	752935.48	105491.60
60	752949.80	105636.40
61	752959.19	105733.20
62	752990.56	106099.56
63	753004.48	106250.05
64	753017.24	106380.47
65	753023.72	106446.61
66	753008.19	106471.99
67	752868.31	106700.54

Обозначение характерных точек границы	Координаты, м (система координат МСК-167 (зона 4))	
	X	Y
68	752848.22	106733.34
69	752733.74	106915.47
70	752717.24	106941.48
71	752575.33	107153.08
72	752492.54	107277.24
73	752453.71	107340.93
74	752408.66	107413.67
75	752381.52	107462.15
76	752353.58	107509.62
77	752207.00	107720.87
78	752117.38	107850.04
79	751990.01	108046.59
80	751832.88	108275.63
81	751819.29	108295.44
82	751765.21	108391.56
83	751534.02	107979.07
84	751465.96	107897.12
85	751407.09	107826.24
86	751216.12	107663.67
87	751170.26	107616.33
88	751002.62	107444.32
89	750905.82	107343.46
90	750717.69	107148.14
91	750641.68	107069.53
92	750611.32	107038.12
93	750574.96	106999.72
94	750546.39	106969.56
95	750493.59	106913.80
96	750327.52	106738.41
97	750309.71	106719.61
98	750178.57	106708.51
99	750157.98	106706.48
100	749945.94	106688.70
101	749803.12	106677.26
102	749679.98	106666.08
103	749580.26	106657.61
104	749497.44	106650.56
105	749404.21	106642.64
106	749388.70	106641.32

Обозначение характерных точек границы	Координаты, м (система координат МСК-167 (зона 4))	
	X	Y
107	749326.33	106637.50
108	749305.68	106636.23
109	749284.91	106634.95
110	749113.70	106624.44
111	749059.12	106621.09
112	748939.34	106613.73
113	748873.11	106608.95
114	748852.75	106608.42
115	748822.75	106587.49
116	748671.86	106487.14
117	748619.16	106451.81
118	748551.34	106406.34
119	748105.77	106107.60
120	747940.49	106001.79
121	747697.20	105835.68
122	747403.07	105640.64
123	747119.51	105626.34
124	746833.05	105598.78
125	746648.18	105688.75
126	746603.08	105708.87
127	746516.23	105747.60
128	746402.44	105798.35
129	746367.87	105813.77
130	746278.80	105853.51
131	746172.77	105900.79
132	746146.75	105912.40
133	746080.52	105941.94
134	745905.22	106020.12
135	745936.39	106653.72
136	745966.45	106851.49
137	746086.19	107076.31
138	746111.16	107122.80
139	746162.17	107214.13
140	746253.44	107311.76
141	746358.29	107420.15
142	746408.51	107537.97
143	746456.89	107700.93
144	746469.26	107803.71
145	746443.56	107862.21

Обозначение характерных точек границы	Координаты, м (система координат МСК-167 (зона 4))	
	X	Y
146	746451.00	107992.78
147	745860.21	108260.71
148	745340.75	108499.64
149	745179.14	108575.79
150	744849.37	108227.22
151	744167.83	108537.22
152	744015.06	108615.17
153	744132.78	108910.03
154	744159.68	109021.85
155	744201.74	109196.62
156	744278.90	109517.24
157	744312.43	109656.59
158	744400.30	110012.85
159	744481.87	110343.51
160	744493.31	110385.06
161	744504.74	110428.28
162	744611.00	110822.24
163	744637.48	110868.74
164	744797.73	111141.97
165	744880.13	111279.83
166	744928.20	111361.56
167	744952.09	111548.38
168	744955.76	111577.11
169	744964.22	111643.36
170	744977.60	111748.06
171	744983.66	111795.57
172	744997.22	111901.64
173	745003.69	111952.24
174	745015.61	112045.52
175	745047.73	112297.32
176	745055.23	112361.43
177	745078.20	112546.38
178	745079.80	112561.43
179	745088.28	112625.04
180	744980.83	112978.04
181	744885.01	113245.14
182	744875.00	113277.88
183	744802.69	113514.45
184	744781.04	113585.27

Обозначение характерных точек границы	Координаты, м (система координат МСК-167 (зона 4))	
	X	Y
185	744752.97	113678.06
186	744743.86	113706.90
187	744722.39	113770.81
188	744683.66	113886.07
189	744555.76	114266.83
190	744512.53	114403.98
191	744471.41	114534.46
192	744461.39	114566.24
193	744431.92	114663.62
194	744412.08	114732.61
195	744376.35	114862.04
196	744354.17	114921.91
197	744381.68	114933.74
198	744316.25	115204.71
199	744288.97	115502.08
200	744247.99	115544.99
201	744187.54	115605.29
202	744178.96	115613.85
203	744170.43	115622.36
204	744166.30	115626.48
205	744130.74	115652.74
206	744091.90	115720.52
207	744048.00	115793.15
208	743960.00	115942.20
209	743954.83	115951.47
210	743949.09	115961.04
211	743931.63	115990.62
212	743474.56	116724.53
213	743382.67	116904.34
214	743345.57	117179.52
215	743342.32	117205.11
216	743339.44	117225.03
217	743277.17	117232.82
218	743158.21	117247.72
219	742839.25	117287.65
220	742665.00	117300.30
221	742373.33	117335.61
222	742055.77	117370.85
223	742072.03	117414.43

Обозначение характерных точек границы	Координаты, м (система координат МСК-167 (зона 4))	
	X	Y
224	742125.15	117559.72
225	742182.83	117705.78
226	742303.09	118033.55
227	742457.63	118449.42
228	742539.45	118643.55
229	742681.82	118981.34
230	742725.34	119108.68
231	742914.10	119133.06
232	743296.88	119174.53
233	743491.47	119197.35
234	743439.00	119376.74
235	743400.58	119506.68
236	743392.96	119542.11
237	743371.89	119620.85
238	743360.03	119658.34
239	743347.38	119700.78
240	743309.38	119828.28
241	743226.13	120107.53
242	743179.77	120263.05
243	743152.58	120361.12
244	743131.38	120437.58
245	743091.85	120580.11
246	743054.11	120716.21
247	743036.25	120778.61
248	743013.23	120852.52
249	743002.82	120885.97
250	742959.43	121025.29
251	742890.99	121245.07
252	742835.84	121422.15
253	742824.48	121458.64
254	742782.38	121719.16
255	742765.56	121841.72
256	742713.33	122138.24
257	742669.95	122301.23
258	742647.22	122437.65
259	742612.14	122593.60
260	742515.29	123075.36
261	742493.59	123158.92
262	742687.91	123122.87

Обозначение характерных точек границы	Координаты, м (система координат МСК-167 (зона 4))	
	X	Y
263	742861.10	123063.69
264	742887.60	123054.63
265	743624.62	122867.87
266	743857.29	122800.99
267	744051.11	122753.55
268	744684.06	122587.30
269	745202.46	122435.71
270	745225.71	122456.53
271	745254.73	122551.97
272	745250.41	122615.75
273	745300.08	122789.71
274	745328.80	123085.52
275	745399.54	123211.04
276	745408.56	123296.97
277	745384.12	123404.59
278	745372.03	123457.83
279	745344.92	123577.21
280	745216.19	124101.83
281	745096.91	124539.98
282	744994.78	124847.18
283	744593.78	125034.22
284	744162.51	125252.44
285	744102.39	125281.44
286	743987.40	125340.97
287	743870.26	125393.67
288	743421.33	125599.42
289	743388.64	125618.00
290	743266.74	125679.04
291	743152.70	125735.58
292	742958.67	125833.51
293	742874.38	125876.14
294	742791.29	125919.80
295	742307.87	126159.46
296	742033.28	126302.87
297	741845.35	126400.34
298	741626.76	126510.02
299	741506.58	126569.63
300	741481.16	126581.71
301	741464.83	126589.47

Обозначение характерных точек границы	Координаты, м (система координат МСК-167 (зона 4))	
	X	Y
302	741459.81	126548.84
303	741435.85	126560.26
304	741433.02	126561.58
305	741403.49	126575.60
306	741425.53	126608.32
307	741378.80	126630.34
308	741221.15	126704.15
309	741198.03	126688.36
310	741152.17	126657.01
311	741051.52	126588.24
312	740907.19	126489.60
313	740712.46	126356.53
314	740397.02	126152.88
315	740279.80	126078.59
316	740060.62	125721.33
317	739984.65	125582.80
318	739932.76	125509.44
319	739864.02	125412.57
320	739606.04	125282.56
321	739279.87	125131.47
322	739079.17	125043.83
323	739030.55	125045.55
324	738646.24	125110.08
325	738271.23	125173.04
326	737940.85	125228.10
327	737150.82	125095.39
328	736903.39	125055.92
329	736763.12	125037.01
330	736610.62	125012.54
331	736599.52	124863.24
332	736596.20	124724.66
333	736612.55	124569.15
334	736651.61	124324.66
335	736696.77	124170.14
336	736673.06	124157.15
337	736620.33	124125.59
338	736570.98	124098.08
339	736401.83	124009.23
340	736247.99	123927.94

Обозначение характерных точек границы	Координаты, м (система координат МСК-167 (зона 4))	
	X	Y
341	735888.26	123731.88
342	735593.02	123571.47
343	735334.04	123441.28
344	735043.48	123293.55
345	734963.87	123249.10
346	734755.94	123135.51
347	734681.72	123082.28
348	734545.51	122984.52
349	734476.73	122935.22
350	734381.31	122871.94
351	734224.97	122768.33
352	734082.38	122522.54
353	734050.75	122470.10
354	733944.26	122286.74
355	733860.68	122157.62
356	733676.31	121826.06
357	733578.35	121660.59
358	733463.36	121466.62
359	733384.30	121023.34
360	733345.14	120778.61
361	733269.82	120301.41
362	733201.34	119997.12
363	733199.04	119771.16
364	733194.53	119631.84
365	733192.33	119563.77
366	733195.06	119414.09
367	733199.18	119187.65
368	733275.84	118918.61
369	733337.70	118543.31
370	733386.74	118312.23
371	733477.95	117882.53
372	733487.61	117837.24
373	733493.58	117809.24
374	733494.86	117803.23
375	733496.83	117794.01
376	733508.94	117737.20
377	733545.84	117564.21
378	733567.30	117463.58
379	733625.34	117232.99

Обозначение характерных точек границы	Координаты, м (система координат МСК-167 (зона 4))	
	X	Y
380	733664.96	117082.02
381	733778.92	117176.76
382	733859.05	117241.27
383	733903.99	117277.44
384	733913.93	117285.45
385	733930.52	117298.80
386	733939.58	117305.47
387	733946.82	117310.81
388	733947.20	117311.08
389	734021.65	117365.56
390	734184.57	117474.80
391	734472.82	117520.10
392	734446.64	117273.28
393	734442.66	117231.92
394	734430.34	117138.26
395	734418.75	117050.24
396	734417.14	117037.97
397	734413.57	117010.06
398	734406.76	116965.35
399	734391.97	116912.03
400	734389.59	116901.28
401	734388.91	116898.20
402	734384.87	116879.97
403	734358.82	116597.23
404	734355.37	116562.13
405	734339.36	116361.44
406	734339.12	116358.41
407	734332.56	116296.38
408	734329.31	116265.65
409	734322.75	116202.62
410	734320.91	116184.87
411	734319.03	116166.88
412	734314.82	116126.63
413	734277.19	115770.59
414	734261.99	115631.67
415	734259.62	115610.46
416	734255.32	115571.84
417	734250.33	115528.07
418	734243.34	115470.64

Обозначение характерных точек границы	Координаты, м (система координат МСК-167 (зона 4))	
	X	Y
419	734156.18	115081.57
420	734123.86	114937.34
421	734119.61	114918.39
422	734102.80	114937.03
423	734023.42	115009.79
424	733960.59	115052.77
425	733821.69	115092.45
426	733639.80	115142.06
427	733445.08	115197.48
428	733347.52	115221.45
429	733261.53	115272.72
430	733154.04	115370.29
431	733082.94	115408.31
432	733034.16	115420.72
433	732988.68	115428.99
434	732972.07	115396.55
435	732936.59	115327.29
436	732858.66	115131.00
437	732826.08	115158.01
438	732811.20	115182.81
439	732796.03	115185.07
440	732765.43	115168.54
441	732729.06	115157.79
442	732701.77	115174.32
443	732686.06	115186.73
444	732681.93	115203.27
445	732654.12	115212.57
446	732638.41	115211.74
447	732639.24	115189.42
448	732633.44	115172.05
449	732598.72	115157.17
450	732593.03	115153.33
451	732604.60	115110.34
452	732606.88	115077.67
453	732613.50	115060.73
454	732612.68	115052.64
455	732610.20	115042.92
456	732604.82	115032.59
457	732596.14	115016.25

Обозначение характерных точек границы	Координаты, м (система координат МСК-167 (зона 4))	
	X	Y
458	732594.08	115002.82
459	732594.49	114982.56
460	732596.14	114967.05
461	732599.45	114955.90
462	732605.03	114946.80
463	732617.02	114934.40
464	732626.94	114923.44
465	732630.87	114912.90
466	732633.76	114899.67
467	732638.10	114872.60
468	732642.44	114845.10
469	732648.02	114827.53
470	732654.64	114817.81
471	732659.60	114797.15
472	732664.35	114779.16
473	732665.18	114765.52
474	732664.77	114751.67
475	732665.18	114727.70
476	732667.87	114710.95
477	732670.97	114695.86
478	732676.97	114684.08
479	732683.37	114672.30
480	732688.74	114666.30
481	732700.74	114657.00
482	732707.35	114653.07
483	732715.41	114648.94
484	732726.78	114647.08
485	732738.36	114645.43
486	732752.62	114643.98
487	732763.78	114643.35
488	732769.98	114641.50
489	732783.21	114636.74
490	732793.34	114633.85
491	732809.05	114630.34
492	732821.25	114627.23
493	732836.33	114621.66
494	732852.67	114616.48
495	732870.85	114609.66
496	732884.50	114603.26

Обозначение характерных точек границы	Координаты, м (система координат МСК-167 (зона 4))	
	X	Y
497	732895.04	114598.50
498	732901.66	114591.48
499	732911.99	114581.55
500	732915.50	114573.28
501	732916.74	114565.01
502	732917.15	114553.03
503	732917.57	114540.01
504	732920.05	114530.49
505	732921.29	114520.99
506	732916.74	114507.76
507	732912.61	114486.67
508	732906.82	114465.18
509	732901.86	114463.94
510	732893.59	114463.32
511	732883.67	114458.77
512	732872.71	114449.88
513	732868.78	114436.45
514	732864.03	114423.84
515	732851.22	114413.92
516	732837.37	114384.77
517	732828.27	114358.73
518	732828.47	114323.19
519	732833.43	114283.51
520	732846.66	114239.69
521	732857.40	114201.65
522	732862.37	114175.20
523	732888.83	114143.77
524	732923.56	114119.80
525	732960.76	114103.27
526	732981.22	114107.81
527	732982.07	114098.34
528	732982.60	114092.33
529	732968.90	114082.03
530	732944.88	114080.89
531	732911.02	114072.78
532	732888.70	114066.17
533	732875.47	113987.62
534	732860.59	113922.30
535	732863.61	113852.74

Обозначение характерных точек границы	Координаты, м (система координат МСК-167 (зона 4))	
	X	Y
536	732881.26	113764.38
537	732904.40	113713.12
538	732917.63	113675.91
539	732899.44	113656.06
540	732879.60	113647.80
541	732853.97	113606.46
542	732831.64	113596.54
543	732788.83	113598.64
544	732813.45	113471.68
545	732853.37	113298.49
546	732881.26	113183.12
547	732913.50	113104.57
548	732794.86	113103.19
549	732787.16	113104.15
550	732596.73	113100.95
551	732601.57	113095.16
552	732586.42	113094.76
553	732571.51	113094.37
554	732573.41	113099.00
555	732548.03	113099.83
556	732341.33	113094.04
557	732286.76	113093.20
558	732124.72	113090.72
559	732036.39	113087.32
560	731591.81	113071.90
561	731448.57	113065.56
562	731329.12	113061.52
563	731187.60	113056.73
564	731175.51	113066.62
565	731172.73	113074.91
566	731158.74	113074.69
567	731143.96	113074.45
568	731142.92	113062.53
569	731138.71	113055.29
570	730858.13	113038.48
571	730855.28	113039.18
572	730722.20	113035.36
573	730703.59	113031.20
574	730493.28	113024.49

Обозначение характерных точек границы	Координаты, м (система координат МСК-167 (зона 4))	
	X	Y
575	730208.05	113011.94
576	730170.10	113006.10
577	730117.20	113003.20
578	730044.20	113000.40
579	730010.20	112999.30
580	729999.90	112998.80
581	729997.36	113017.06
582	729986.36	113017.04
583	729977.95	113017.00
584	729965.53	113016.95
585	729873.72	113016.78
586	729537.46	113020.34
587	729400.21	113022.76
588	729440.04	113098.60
589	729470.31	113262.75
590	729503.15	113410.27
591	729513.83	113495.71
592	729553.63	113610.27
593	729553.54	113727.12
594	729538.10	113817.08
595	729514.80	113920.97
596	729505.54	114036.70
597	729510.34	114099.10
598	729508.97	114160.78
599	729517.54	114231.09
600	729531.30	114307.39
601	729555.63	114365.91
602	729371.85	114353.84
603	729306.76	114339.83
604	729236.70	114324.86
605	729160.81	114281.16
606	729067.26	114218.52
607	728952.81	114139.74
608	728878.56	114095.07
609	728816.80	114080.99
610	728557.57	114028.91
611	728374.44	114047.26
612	728020.25	114028.14
613	727968.31	114027.05

Обозначение характерных точек границы	Координаты, м (система координат МСК-167 (зона 4))	
	X	Y
614	727906.39	114027.27
615	727667.28	114017.36
616	727694.44	113889.71
617	727638.91	113834.04
618	727595.22	113790.93
619	727504.56	113696.31
620	727532.90	113493.20
621	727538.63	113451.64
622	727549.18	113371.48
623	727572.43	113204.67
624	727574.59	113153.96
625	727578.47	113063.05
626	727578.47	113063.05
627	727579.49	113038.97
628	727579.53	113038.09
629	727605.38	112835.65
630	727642.37	112550.44
631	727647.17	112513.64
632	727699.59	111981.58
633	727735.33	111600.13
634	727739.26	111558.99
635	727552.51	111398.38
636	727522.41	111372.49
637	727370.85	111242.09
638	727366.07	111118.63
639	727283.06	110858.83
640	727204.50	110598.98
641	727155.48	110457.96
642	727126.77	110383.42
643	727118.59	110362.94
644	727052.51	110193.88
645	726948.21	110007.79
646	726841.75	109735.74
647	726768.75	109556.02
648	727527.42	109777.25
649	727546.99	109832.36
650	727570.05	109851.33
651	727654.26	109867.98
652	727805.36	109880.34

Обозначение характерных точек границы	Координаты, м (система координат МСК-167 (зона 4))	
	X	Y
653	727902.89	109887.33
654	727963.85	109856.33
655	727994.39	109850.38
656	728072.94	109876.62
657	728207.00	109913.98
658	728379.00	109908.99
659	728457.41	109916.10
660	728490.01	109931.18
661	728558.86	109936.46
662	728657.44	109954.93
663	728755.98	109973.39
664	728827.46	110013.63
665	728912.75	110029.18
666	729037.52	110095.15
667	729166.59	110153.60
668	729267.66	110279.73
669	729333.85	110361.39
670	729420.54	110442.90
671	729540.58	110602.19
672	729575.18	110678.56
673	729625.08	110779.49
674	729651.37	110824.47
675	729691.31	110866.62
676	729738.91	110935.59
677	729790.10	110966.39
678	729856.33	110982.16
679	729914.87	110981.77
680	729969.45	110961.44
681	730029.00	110924.88
682	730096.01	110884.55
683	730147.02	110861.79
684	730199.27	110865.15
685	730251.83	110886.01
686	730281.78	110909.47
687	730297.11	110951.77
688	730308.63	111012.75
689	730323.95	111053.80
690	730357.75	111092.18
691	730401.59	111129.28

Обозначение характерных точек границы	Координаты, м (система координат МСК-167 (зона 4))	
	X	Y
692	730430.33	111142.80
693	730369.67	111013.58
694	730322.80	110895.49
695	730258.46	110773.77
696	730255.61	110705.25
697	730258.92	110641.67
698	730236.15	110589.47
699	730200.93	110537.36
700	730184.57	110512.54
701	730179.29	110467.70
702	730160.13	110411.72
703	730080.85	110292.60
704	730007.88	110168.47
705	729989.98	110098.79
706	729985.88	110045.22
707	730004.95	109743.43
708	730005.85	109502.87
709	730004.53	109426.18
710	730006.15	109297.82
711	730102.26	109256.89
712	730181.33	109223.40
713	730410.07	109130.31
714	730665.48	109011.39
715	730694.36	108996.88
716	730847.27	108925.95
717	731013.32	108847.91
718	731255.21	108738.51
719	731351.84	108694.82
720	731522.96	108617.42
721	731635.00	108403.04
722	731928.30	107744.34
723	732412.59	107737.41
724	732476.27	107799.82
725	732630.67	107957.26
726	733050.59	108366.74
727	733154.90	108175.21
728	733329.94	107867.34
729	733247.28	107789.00
730	733209.20	107754.19

Обозначение характерных точек границы	Координаты, м (система координат МСК-167 (зона 4))	
	X	Y
731	732991.89	107545.23
732	732732.26	107297.27
733	732633.25	106955.65
734	732625.67	106931.55
735	732606.04	106869.01
736	732557.65	106694.65
737	732525.66	106565.08
738	732502.21	106470.10
739	732426.78	106164.53
740	732370.66	105962.05
741	732457.81	105830.00
742	732498.86	105784.42
743	732628.17	105577.69
744	732694.88	105482.91
745	732866.72	105206.03
746	733215.86	105309.62
747	733288.10	105334.76
748	733393.52	105365.92
749	733541.67	105409.74
750	733652.56	105442.52
751	733726.76	105465.12
752	733912.58	105519.44
753	734192.19	105602.15
754	734224.32	105611.66
755	734462.91	105681.66
756	734558.83	105709.80
757	734632.64	105731.45
758	734691.40	105748.70
759	734588.15	105998.35
760	734565.97	106045.49
761	734463.84	106262.50
762	734394.80	106409.23
763	734358.18	106591.90
764	734349.94	106747.96
765	734456.36	106795.83
766	734598.62	106859.56
767	734790.95	106927.14
768	735046.00	107031.11
769	735207.47	107106.64

Обозначение характерных точек границы	Координаты, м (система координат МСК-167 (зона 4))	
	X	Y
770	735315.34	107112.16
771	735749.44	107404.52
772	735749.17	107382.66
773	735774.69	107369.63
774	735790.98	107374.52
775	735813.24	107381.58
776	735826.81	107379.40
777	735840.93	107365.29
778	735846.90	107340.85
779	735855.59	107318.59
780	735873.51	107305.56
781	735896.31	107305.56
782	735909.88	107315.88
783	735919.11	107344.65
784	735922.37	107366.37
785	735931.06	107382.66
786	735947.35	107387.01
787	735972.87	107384.83
788	735985.35	107378.86
789	735989.15	107363.66
790	735987.53	107344.65
791	735982.64	107320.76
792	735986.98	107300.68
793	736002.19	107281.13
794	736035.85	107266.47
795	736058.11	107245.84
796	736074.40	107238.78
797	736091.77	107256.15
798	736085.26	107269.73
799	736078.74	107282.21
800	736082.54	107293.62
801	736101.00	107301.76
802	736127.07	107305.02
803	736151.50	107302.30
804	736166.70	107288.73
805	736173.76	107279.50
806	736171.04	107267.55
807	736160.73	107255.07
808	736146.07	107237.69

Обозначение характерных точек границы	Координаты, м (система координат МСК-167 (зона 4))	
	X	Y
809	736130.32	107220.32
810	736106.98	107204.57
811	736083.63	107189.91
812	736085.26	107167.11
813	736099.38	107136.70
814	736112.95	107132.90
815	736125.44	107139.42
816	736125.44	107173.62
817	736132.71	107193.53
818	736159.33	107200.35
819	736198.23	107186.70
820	736228.94	107162.81
821	736243.96	107143.02
822	736254.20	107117.77
823	736263.35	107100.87
824	736273.12	107092.18
825	736295.38	107080.78
826	736311.13	107073.18
827	736319.27	107058.52
828	736321.99	107034.63
829	736321.44	107014.54
830	736342.62	107009.11
831	736359.99	107007.48
832	736379.00	107012.91
833	736409.40	107034.08
834	736432.75	107053.63
835	736450.67	107059.60
836	736466.41	107057.97
837	736474.01	107049.83
838	736475.10	107035.17
839	736464.24	107023.22
840	736442.52	107011.82
841	736425.15	106984.67
842	736418.09	106960.24
843	736408.32	106942.87
844	736404.52	106930.92
845	736411.03	106899.97
846	736422.98	106879.34
847	736443.07	106882.06

Обозначение характерных точек границы	Координаты, м (система координат МСК-167 (зона 4))	
	X	Y
848	736461.53	106882.60
849	736490.85	106864.14
850	736512.56	106842.96
851	736521.79	106819.07
852	736521.79	106806.04
853	736512.02	106796.81
854	736495.73	106794.64
855	736464.78	106803.33
856	736440.89	106799.53
857	736430.58	106771.84
858	736438.18	106749.03
859	736464.78	106740.34
860	736484.87	106738.72
861	736497.90	106730.57
862	736503.88	106720.26
863	736506.59	106701.25
864	736503.33	106682.79
865	736497.36	106671.93
866	736483.79	106667.05
867	736468.04	106669.22
868	736456.10	106677.36
869	736441.98	106672.48
870	736430.04	106660.53
871	736425.69	106644.78
872	736444.69	106629.04
873	736460.98	106633.93
874	736487.05	106640.44
875	736503.33	106640.44
876	736512.02	106633.38
877	736518.54	106615.46
878	736520.71	106589.40
879	736526.68	106566.60
880	736539.71	106548.68
881	736542.43	106529.68
882	736536.45	106501.99
883	736526.68	106486.24
884	736510.39	106481.35
885	736485.42	106478.10
886	736455.55	106470.50

Обозначение характерных точек границы	Координаты, м (система координат МСК-167 (зона 4))	
	X	Y
887	736439.27	106462.89
888	736430.04	106444.98
889	736435.46	106420.54
890	736447.41	106412.40
891	736469.67	106415.66
892	736497.90	106423.26
893	736532.65	106421.09
894	736550.57	106420.54
895	736560.89	106415.11
896	736563.06	106403.17
897	736554.37	106393.94
898	736538.08	106376.56
899	736538.63	106360.82
900	736546.77	106347.24
901	736548.94	106328.24
902	736539.17	106305.98
903	736531.57	106285.89
904	736538.63	106269.06
905	736552.20	106258.20
906	736553.83	106242.45
907	736550.03	106223.99
908	736528.85	106216.39
909	736494.65	106216.39
910	736472.93	106225.08
911	736458.81	106239.74
912	736443.61	106215.31
913	736436.01	106194.67
914	736437.64	106175.67
915	736449.58	106168.07
916	736453.93	106157.21
917	736450.67	106138.75
918	736428.95	106125.18
919	736406.15	106119.20
920	736392.57	106101.28
921	736396.37	106079.57
922	736413.75	106063.82
923	736432.75	106052.96
924	736445.78	106034.50
925	736447.41	106008.44

Обозначение характерных точек границы	Координаты, м (система координат МСК-167 (зона 4))	
	X	Y
926	736437.09	105963.92
927	736427.86	105926.45
928	736418.63	105902.56
929	736413.20	105864.56
930	736412.12	105829.26
931	736405.06	105808.63
932	736399.09	105785.83
933	736405.06	105751.62
934	736414.83	105725.56
935	736421.89	105700.04
936	736436.55	105683.75
937	736456.64	105673.44
938	736475.64	105683.21
939	736497.36	105690.27
940	736519.08	105683.21
941	736535.91	105665.29
942	736532.65	105640.86
943	736522.88	105632.17
944	736502.79	105629.46
945	736481.07	105620.23
946	736470.21	105602.31
947	736473.47	105576.25
948	736487.05	105552.36
949	736513.11	105539.33
950	736527.77	105552.36
951	736538.63	105570.82
952	736549.49	105578.42
953	736560.89	105576.79
954	736566.86	105560.50
955	736571.20	105532.27
956	736608.67	105518.15
957	736644.50	105511.64
958	736667.85	105513.81
959	736683.60	105532.81
960	736700.97	105547.47
961	736745.49	105548.01
962	736757.44	105536.07
963	736762.87	105517.61
964	736767.75	105493.18

Обозначение характерных точек границы	Координаты, м (система координат МСК-167 (зона 4))	
	X	Y
965	736760.70	105481.77
966	736741.69	105470.91
967	736720.52	105466.03
968	736687.94	105464.94
969	736640.16	105464.40
970	736611.38	105460.60
971	736606.50	105435.08
972	736617.35	105420.42
973	736642.87	105420.96
974	736658.08	105420.42
975	736662.42	105411.19
976	736662.96	105397.07
977	736647.76	105379.70
978	736630.93	105360.69
979	736636.90	105342.23
980	736652.65	105335.17
981	736676.54	105342.78
982	736696.63	105349.83
983	736716.17	105339.52
984	736721.60	105320.52
985	736711.29	105308.57
986	736696.63	105300.97
987	736667.85	105299.34
988	736622.78	105299.34
989	736582.06	105294.45
990	736569.57	105279.25
991	736569.57	105265.13
992	736584.78	105239.07
993	736602.15	105218.98
994	736624.41	105211.38
995	736645.59	105204.32
996	736661.33	105197.26
997	736672.94	105173.38
998	736665.68	105153.83
999	736654.28	105138.62
1000	736642.33	105127.77
1001	736633.35	105099.66
1002	736631.99	105071.68
1003	736640.86	105035.51

Обозначение характерных точек границы	Координаты, м (система координат МСК-167 (зона 4))	
	X	Y
1004	736655.91	105027.32
1005	736667.31	105009.40
1006	736665.14	104981.17
1007	736662.70	104957.70
1008	736655.36	104952.39
1009	736647.22	104945.33
1010	736635.82	104945.88
1011	736623.87	104952.39
1012	736609.21	104955.11
1013	736596.99	104944.25
1014	736599.04	104927.87
1015	736611.33	104914.22
1016	736623.61	104890.34
1017	736631.12	104853.48
1018	736634.53	104818.67
1019	736634.53	104797.51
1020	736623.06	104786.79
1021	736606.77	104772.67
1022	736591.56	104748.78
1023	736589.39	104722.72
1024	736615.45	104702.09
1025	736638.26	104712.95
1026	736646.95	104734.67
1027	736657.81	104749.87
1028	736675.18	104753.13
1029	736689.30	104748.78
1030	736696.90	104728.15
1031	736696.90	104700.19
1032	736716.58	104672.77
1033	736737.89	104666.80
1034	736752.96	104704.80
1035	736758.39	104725.44
1036	736767.07	104731.41
1037	736788.25	104731.41
1038	736799.11	104720.01
1039	736802.91	104703.72
1040	736798.57	104685.26
1041	736794.22	104661.91
1042	736802.91	104644.54

Обозначение характерных точек границы	Координаты, м (система координат МСК-167 (зона 4))	
	X	Y
1043	736812.14	104633.13
1044	736816.48	104615.76
1045	736804.54	104598.38
1046	736780.65	104591.87
1047	736763.82	104575.04
1048	736757.84	104549.52
1049	736752.41	104525.63
1050	736747.53	104504.45
1051	736754.04	104484.91
1052	736775.76	104470.25
1053	736814.31	104462.10
1054	736838.20	104478.39
1055	736842.00	104493.05
1056	736833.32	104503.37
1057	736828.97	104515.85
1058	736832.23	104524.00
1059	736841.46	104525.63
1060	736856.66	104514.77
1061	736876.21	104509.88
1062	736895.76	104520.74
1063	736903.36	104541.37
1064	736909.87	104554.95
1065	736922.90	104562.55
1066	736933.22	104560.38
1067	736938.65	104543.55
1068	736936.48	104529.43
1069	736941.91	104505.54
1070	736960.37	104494.14
1071	736976.66	104496.85
1072	736992.40	104502.82
1073	737005.43	104500.11
1074	737020.45	104474.86
1075	737029.32	104442.10
1076	737032.73	104417.53
1077	737032.73	104395.01
1078	737023.86	104370.44
1079	737023.18	104347.23
1080	737029.32	104335.63
1081	737032.73	104316.52

Обозначение характерных точек границы	Координаты, м (система координат МСК-167 (зона 4))	
	X	Y
1082	737027.95	104296.05
1083	737016.29	104292.16
1084	737001.63	104289.99
1085	736989.05	104284.41
1086	736979.50	104277.61
1087	736976.08	104263.97
1088	736984.27	104241.45
1089	736991.78	104227.11
1090	736991.10	104210.05
1091	736988.37	104195.72
1092	737008.69	104174.34
1093	737032.58	104168.91
1094	737045.61	104185.19
1095	737048.33	104209.63
1096	737051.04	104233.52
1097	737054.30	104245.46
1098	737064.07	104249.81
1099	737083.07	104244.92
1100	737093.93	104236.78
1101	737093.93	104218.32
1102	737083.07	104198.23
1103	737074.39	104186.82
1104	737069.50	104168.91
1105	737073.30	104150.45
1106	737093.39	104139.59
1107	737118.91	104142.84
1108	737151.49	104164.02
1109	737172.66	104200.40
1110	737180.81	104211.26
1111	737194.38	104210.71
1112	737204.15	104196.05
1113	737198.18	104175.42
1114	737189.49	104150.99
1115	737192.75	104131.99
1116	737204.70	104123.84
1117	737231.30	104130.36
1118	737247.59	104135.79
1119	737266.59	104135.79
1120	737294.83	104124.93

Обозначение характерных точек границы	Координаты, м (система координат МСК-167 (зона 4))	
	X	Y
1121	737307.32	104108.64
1122	737307.86	104093.98
1123	737304.60	104083.66
1124	737293.20	104077.69
1125	737278.18	104083.15
1126	737267.26	104095.43
1127	737248.15	104096.12
1128	737229.73	104091.35
1129	737224.27	104079.74
1130	737213.35	104069.50
1131	737189.46	104077.01
1132	737171.03	104068.82
1133	737142.37	104045.62
1134	737129.40	104028.55
1135	737111.85	103993.53
1136	737126.51	103979.41
1137	737148.23	103981.59
1138	737165.06	104000.05
1139	737182.98	104014.71
1140	737196.55	104013.08
1141	737203.61	104001.13
1142	737205.78	103987.56
1143	737218.81	103974.53
1144	737229.67	103967.47
1145	737235.10	103953.35
1146	737230.76	103931.63
1147	737218.81	103914.80
1148	737205.24	103897.97
1149	737186.24	103887.66
1150	737172.12	103889.28
1151	737155.83	103897.43
1152	737137.37	103890.91
1153	737123.80	103878.97
1154	737114.57	103867.02
1155	737127.05	103843.13
1156	737150.40	103825.22
1157	737165.60	103800.78
1158	737172.66	103782.86
1159	737187.87	103771.46

Обозначение характерных точек границы	Координаты, м (система координат МСК-167 (зона 4))	
	X	Y
1160	737214.47	103778.52
1161	737222.07	103795.35
1162	737237.28	103802.41
1163	737251.39	103798.07
1164	737259.54	103783.95
1165	737258.99	103771.46
1166	737248.07	103759.17
1167	737227.60	103748.93
1168	737216.68	103733.92
1169	737219.36	103706.85
1170	737236.42	103689.11
1171	737256.89	103681.59
1172	737279.42	103677.50
1173	737291.70	103673.40
1174	737301.34	103653.10
1175	737303.52	103633.55
1176	737293.20	103617.81
1177	737272.57	103598.26
1178	737239.45	103592.29
1179	737190.04	103591.20
1180	737157.46	103598.80
1181	737131.94	103605.86
1182	737106.42	103600.43
1183	737086.88	103587.40
1184	737078.73	103570.57
1185	737081.99	103551.57
1186	737103.16	103537.99
1187	737120.00	103534.19
1188	737131.40	103527.68
1189	737134.11	103506.50
1190	737138.46	103483.15
1191	737156.37	103468.49
1192	737184.06	103462.52
1193	737204.70	103466.32
1194	737219.90	103462.52
1195	737232.93	103444.60
1196	737228.04	103426.14
1197	737218.81	103410.40
1198	737224.79	103393.57

Обозначение характерных точек границы	Координаты, м (система координат МСК-167 (зона 4))	
	X	Y
1199	737243.79	103385.96
1200	737262.79	103397.91
1201	737279.08	103404.97
1202	737299.71	103390.85
1203	737308.40	103370.22
1204	737308.40	103352.84
1205	737294.29	103342.53
1206	737283.43	103330.58
1207	737281.25	103310.49
1208	737292.66	103282.80
1209	737312.75	103254.57
1210	737324.15	103233.94
1211	737321.43	103214.93
1212	737311.66	103197.56
1213	737294.29	103187.78
1214	737262.79	103190.50
1215	737243.79	103198.64
1216	737224.00	103225.26
1217	737212.40	103249.84
1218	737202.16	103263.48
1219	737174.29	103246.42
1220	737165.74	103222.12
1221	737167.10	103196.18
1222	737171.20	103170.93
1223	737167.23	103152.49
1224	737148.23	103150.86
1225	737145.48	103164.20
1226	737123.42	103156.60
1227	737110.45	103144.31
1228	737093.93	103136.75
1229	737080.42	103129.29
1230	737076.33	103117.01
1231	737085.88	103106.09
1232	737094.07	103095.85
1233	737093.39	103078.11
1234	737085.25	103058.56
1235	737084.16	103041.19
1236	737099.36	103020.55
1237	737117.28	103021.64

Обозначение характерных точек границы	Координаты, м (система координат МСК-167 (зона 4))	
	X	Y
1238	737129.23	103031.41
1239	737144.43	103029.78
1240	737161.26	103016.21
1241	737168.86	102998.29
1242	737166.69	102976.57
1243	737163.98	102963.00
1244	737143.89	102956.48
1245	737120.54	102953.23
1246	737104.25	102929.34
1247	737093.93	102899.48
1248	737101.54	102869.07
1249	737097.19	102851.70
1250	737087.96	102844.09
1251	737071.67	102843.55
1252	737051.04	102836.49
1253	737036.92	102827.81
1254	737033.12	102815.86
1255	737054.84	102813.15
1256	737065.70	102812.06
1257	737071.67	102805.00
1258	737071.67	102791.43
1259	737064.61	102782.74
1260	737049.95	102771.88
1261	737033.67	102758.31
1262	737021.72	102737.67
1263	737030.41	102718.13
1264	737048.87	102712.70
1265	737068.96	102723.01
1266	737079.82	102739.30
1267	737092.31	102750.70
1268	737106.96	102752.88
1269	737120.00	102746.90
1270	737135.74	102738.22
1271	737150.40	102736.59
1272	737156.37	102752.88
1273	737160.72	102765.37
1274	737169.41	102775.14
1275	737178.09	102782.20
1276	737192.75	102786.00

Обозначение характерных точек границы	Координаты, м (система координат МСК-167 (зона 4))	
	X	Y
1277	737215.01	102784.37
1278	737228.04	102771.34
1279	737232.39	102755.59
1280	737226.96	102734.96
1281	737215.01	102720.30
1282	737202.53	102709.98
1283	737180.26	102714.87
1284	737157.46	102720.30
1285	737156.10	102712.12
1286	737156.78	102697.78
1287	737151.32	102683.45
1288	737152.68	102667.75
1289	737149.95	102657.48
1290	737140.40	102644.51
1291	737125.38	102639.73
1292	737115.58	102635.89
1293	737115.54	102595.38
1294	737133.29	102561.25
1295	737131.92	102531.23
1296	737111.45	102514.85
1297	737086.88	102498.47
1298	737093.70	102456.15
1299	737111.45	102434.31
1300	737138.75	102427.49
1301	737156.49	102424.75
1302	737179.70	102402.91
1303	737176.97	102364.69
1304	737145.57	102340.13
1305	737104.62	102334.67
1306	737089.61	102326.47
1307	737099.16	102300.54
1308	737110.08	102280.07
1309	737100.53	102252.77
1310	737074.59	102235.02
1311	737055.48	102221.37
1312	737056.85	102184.51
1313	737060.94	102147.66
1314	737080.05	102134.01
1315	737107.35	102150.39

Обозначение характерных точек границы	Координаты, м (система координат МСК-167 (зона 4))	
	X	Y
1316	737125.10	102128.55
1317	737125.10	102112.17
1318	737101.89	102101.25
1319	737086.88	102079.41
1320	737075.96	102058.93
1321	737082.78	102033.00
1322	737099.16	102024.81
1323	737118.27	102030.27
1324	737142.84	102041.19
1325	737170.14	102058.93
1326	737181.48	102048.14
1327	737198.81	102031.63
1328	737202.12	102013.96
1329	737202.90	102009.79
1330	737194.71	101990.68
1331	737181.06	101966.11
1332	737193.35	101945.64
1333	737219.28	101960.65
1334	737228.84	101945.64
1335	737227.47	101914.24
1336	737234.30	101896.50
1337	737258.87	101891.04
1338	737288.90	101912.88
1339	737306.64	101922.43
1340	737318.93	101915.61
1341	737321.66	101900.59
1342	737324.39	101874.66
1343	737343.50	101855.55
1344	737366.70	101836.44
1345	737394.01	101824.15
1346	737395.37	101802.32
1347	737400.83	101766.83
1348	737413.12	101729.97
1349	737432.22	101691.75
1350	737444.51	101690.39
1351	737456.80	101702.67
1352	737467.71	101714.96
1353	737482.73	101709.50
1354	737503.21	101697.21

Обозначение характерных точек границы	Координаты, м (система координат МСК-167 (зона 4))	
	X	Y
1355	737525.05	101674.01
1356	737541.43	101657.63
1357	737553.71	101626.23
1358	737545.52	101601.66
1359	737535.96	101575.73
1360	737552.34	101556.61
1361	737556.44	101530.68
1362	737555.07	101485.63
1363	737560.53	101463.79
1364	737597.39	101456.97
1365	737609.68	101458.33
1366	737627.42	101448.78
1367	737631.52	101425.57
1368	737641.07	101406.46
1369	737654.72	101417.38
1370	737667.01	101432.40
1371	737683.39	101454.24
1372	737702.61	101456.26
1373	737709.32	101456.97
1374	737724.34	101450.14
1375	737744.81	101447.41
1376	737774.84	101437.86
1377	737791.22	101421.48
1378	737789.86	101377.80
1379	737780.30	101339.58
1380	737751.64	101312.28
1381	737728.43	101308.18
1382	737729.80	101283.61
1383	737746.18	101279.52
1384	737748.91	101252.22
1385	737766.65	101237.20
1386	737787.13	101239.93
1387	737788.49	101226.28
1388	737774.84	101201.71
1389	737768.02	101182.60
1390	737785.76	101174.41
1391	737803.51	101182.60
1392	737808.97	101204.44
1393	737823.98	101198.98

Обозначение характерных точек границы	Координаты, м (система координат МСК-167 (зона 4))	
	X	Y
1394	737826.71	101175.78
1395	737808.97	101159.40
1396	737810.33	101145.75
1397	737825.35	101140.29
1398	737834.90	101148.48
1399	737851.28	101151.21
1400	737860.84	101137.56
1401	737879.95	101136.19
1402	737904.52	101130.73
1403	737907.25	101117.08
1404	737892.23	101111.62
1405	737886.77	101084.32
1406	737874.49	101063.85
1407	737878.58	101040.64
1408	737889.50	101028.36
1409	737896.33	101036.55
1410	737907.25	101051.56
1411	737934.55	101037.91
1412	737948.20	101024.26
1413	737956.39	100996.96
1414	737979.59	100988.77
1415	737993.24	100995.60
1416	738009.62	101017.44
1417	738035.56	101009.25
1418	738047.84	100994.23
1419	738049.21	100968.30
1420	738051.94	100946.46
1421	738080.60	100923.25
1422	738109.27	100909.60
1423	738135.20	100923.25
1424	738151.58	100951.92
1425	738178.88	100953.28
1426	738191.17	100939.63
1427	738177.52	100904.14
1428	738189.80	100880.94
1429	738203.36	100883.40
1430	738204.82	100883.67
1431	738225.29	100902.78
1432	738233.73	100902.78

Обозначение характерных точек границы	Координаты, м (система координат МСК-167 (зона 4))	
	X	Y
1433	738238.94	100902.78
1434	738260.78	100887.76
1435	738268.97	100874.11
1436	738286.72	100865.92
1437	738303.10	100861.83
1438	738311.29	100842.72
1439	738322.21	100815.42
1440	738339.95	100782.66
1441	738352.24	100771.74
1442	738372.03	100779.93
1443	738399.59	100803.76
1444	738428.68	100814.05
1445	738452.57	100809.28
1446	738455.30	100793.58
1447	738447.11	100784.70
1448	738438.23	100777.20
1449	738389.78	100771.74
1450	738374.08	100758.09
1451	738383.63	100743.07
1452	738402.74	100734.88
1453	738417.76	100737.61
1454	738438.23	100737.61
1455	738446.42	100740.34
1456	738455.98	100755.36
1457	738465.53	100745.80
1458	738469.63	100728.06
1459	738465.53	100713.04
1460	738475.09	100689.84
1461	738490.10	100677.55
1462	738498.30	100680.28
1463	738522.86	100691.20
1464	738536.52	100691.20
1465	738539.25	100678.92
1466	738548.80	100654.35
1467	738563.82	100665.27
1468	738578.83	100672.09
1469	738596.58	100659.81
1470	738589.75	100644.79
1471	738565.18	100618.86

Обозначение характерных точек границы	Координаты, м (система координат МСК-167 (зона 4))	
	X	Y
1472	738578.83	100618.86
1473	738595.21	100627.05
1474	738614.32	100616.13
1475	738621.15	100595.65
1476	738622.51	100566.99
1477	738644.35	100568.35
1478	738652.54	100586.10
1479	738659.37	100607.94
1480	738674.38	100652.98
1481	738704.41	100663.90
1482	738722.16	100647.52
1483	738728.98	100632.51
1484	738754.92	100625.68
1485	738755.53	100622.78
1486	738760.38	100599.75
1487	738748.09	100590.19
1488	738715.33	100595.65
1489	738698.95	100586.10
1490	738704.41	100569.72
1491	738713.97	100535.59
1492	738726.25	100515.12
1493	738746.73	100532.86
1494	738754.92	100561.53
1495	738769.93	100569.72
1496	738790.44	100562.12
1497	738806.79	100556.07
1498	738807.58	100550.09
1499	738809.52	100535.59
1500	738799.96	100531.50
1501	738799.96	100509.66
1502	738817.71	100497.37
1503	738832.72	100494.64
1504	738849.10	100468.71
1505	738857.29	100445.50
1506	738875.04	100427.76
1507	738894.15	100426.39
1508	738899.61	100429.12
1509	738910.53	100442.77
1510	738928.27	100446.87

Обозначение характерных точек границы	Координаты, м (система координат МСК-167 (зона 4))	
	X	Y
1511	738948.75	100446.87
1512	738974.68	100449.60
1513	738991.81	100453.20
1514	739000.62	100455.06
1515	739018.36	100438.68
1516	739012.90	100422.30
1517	739004.71	100416.84
1518	738997.89	100408.65
1519	738999.25	100394.99
1520	739006.08	100375.88
1521	738997.89	100362.23
1522	738978.78	100366.33
1523	738962.40	100371.79
1524	738950.11	100351.31
1525	738951.48	100326.74
1526	738962.40	100310.36
1527	738977.41	100298.08
1528	738993.79	100287.16
1529	739004.71	100278.97
1530	739019.73	100270.78
1531	739036.11	100259.86
1532	739055.22	100229.83
1533	739072.96	100228.46
1534	739102.99	100232.56
1535	739128.93	100246.21
1536	739138.48	100259.18
1537	739150.09	100283.75
1538	739156.91	100296.71
1539	739167.15	100311.73
1540	739179.43	100325.38
1541	739193.08	100316.51
1542	739184.00	100294.93
1543	739176.70	100277.60
1544	739187.62	100270.78
1545	739199.91	100258.49
1546	739205.37	100236.65
1547	739224.48	100228.46
1548	739246.32	100238.02
1549	739255.87	100254.40

Обозначение характерных точек границы	Координаты, м (система координат МСК-167 (зона 4))	
	X	Y
1550	739276.35	100255.76
1551	739292.73	100261.22
1552	739313.20	100255.76
1553	739328.22	100224.37
1554	739338.79	100213.80
1555	739341.87	100210.72
1556	739358.25	100223.00
1557	739373.26	100233.92
1558	739389.64	100255.76
1559	739414.21	100269.41
1560	739419.67	100250.30
1561	739426.50	100238.02
1562	739442.88	100242.11
1563	739470.18	100259.86
1564	739490.65	100274.87
1565	739511.13	100269.41
1566	739513.88	100263.23
1567	739522.05	100244.84
1568	739531.61	100232.56
1569	739553.45	100239.38
1570	739580.74	100246.21
1571	739606.68	100235.29
1572	739616.24	100209.35
1573	739625.79	100167.04
1574	739646.27	100158.85
1575	739662.65	100165.67
1576	739683.12	100164.31
1577	739706.33	100152.02
1578	739713.15	100131.55
1579	739740.89	100109.04
1580	739760.45	100118.40
1581	739794.77	100122.68
1582	739835.60	100134.02
1583	739851.03	100132.79
1584	739878.22	100138.08
1585	739914.01	100151.17
1586	739940.51	100160.95
1587	739965.85	100177.27
1588	739979.07	100181.06

Обозначение характерных точек границы	Координаты, м (система координат МСК-167 (зона 4))	
	X	Y
1589	740000.00	100181.35
1590	740013.15	100179.68
1591	740030.64	100171.07
1592	740055.80	100163.41
1593	740104.87	100155.94
1594	740154.00	100169.64
1595	740208.46	100191.31
1596	740238.33	100225.71
1597	740239.07	100260.50
1598	740244.42	100293.69
1599	740270.98	100321.78
1600	740337.37	100343.57
1601	740396.48	100375.21
1602	740433.77	100389.69
1603	740479.27	100465.32
1604	740521.45	100507.95
1605	740551.87	100535.45
1606	740564.43	100569.80
1607	740590.74	100657.35
1608	740622.77	100694.53
1609	740648.45	100713.22
1610	740662.85	100727.60
1611	740663.19	100768.56
1612	740662.75	100786.40
1613	740668.27	100815.71
1614	740674.22	100828.46
1615	740688.67	100838.66
1616	740702.38	100839.57
1617	740720.42	100853.34
1618	740718.45	100875.07
1619	740734.56	100890.50
1620	740753.82	100893.42
1621	740780.07	100895.53
1622	740806.40	100908.06
1623	740848.44	100950.84
1624	740865.71	100979.27
1625	740881.31	101002.20
1626	740904.87	101019.13
1627	740932.84	101070.71

Обозначение характерных точек границы	Координаты, м (система координат МСК-167 (зона 4))	
	X	Y
1628	740938.83	101100.67
1629	740945.95	101121.62
1630	740961.28	101153.53
1631	740977.50	101178.40
1632	741010.54	101198.24
1633	741028.15	101218.13
1634	741042.25	101237.05
1635	741056.38	101261.96
1636	741071.69	101287.87
1637	741095.22	101323.72
1638	741123.40	101356.55
1639	741153.89	101383.37
1640	741183.20	101410.20
1641	741216.00	101433.01
1642	741256.96	101454.77
1643	741309.59	101474.46
1644	741366.13	101499.89
1645	741438.27	101531.71
1646	741502.64	101567.33
1647	741564.67	101599.97
1648	741605.64	101623.73
1649	741639.57	101638.53
1650	741674.64	101649.33
1651	741719.06	101662.07
1652	741771.61	101668.77
1653	741814.82	101673.52
1654	741844.01	101675.35
1655	741887.20	101677.10
1656	741910.52	101671.97
1657	741924.50	101667.89
1658	741950.15	101661.74
1659	741978.16	101661.58
1660	742006.71	101673.39
1661	742075.77	101694.15
1662	742127.07	101696.22
1663	742164.96	101694.43
1664	742194.95	101695.02
1665	742232.74	101694.89
1666	742294.53	101689.39

Обозначение характерных точек границы	Координаты, м (система координат МСК-167 (зона 4))	
	X	Y
1667	742354.00	101691.91
1668	742399.25	101700.54
1669	742433.83	101713.26
1670	742458.84	101719.06
1671	742496.85	101712.76
1672	742517.01	101706.59
1673	742539.56	101700.42
1674	742597.83	101701.97
1675	742683.45	101701.26
1676	742761.97	101706.62
1677	742816.63	101702.19
1678	742835.31	101698.16
1679	742893.80	101685.57
1680	742955.51	101669.08
1681	743008.86	101647.65
1682	743049.17	101631.34
1683	743177.08	101562.33
1684	743225.65	101536.94
1685	743295.47	101491.40
1686	743345.17	101459.00
1687	743373.51	101432.78
1688	743378.02	101428.85
1689	743426.68	101386.37
1690	743473.98	101350.00
1691	743528.45	101319.57
1692	743590.05	101288.09
1693	743643.36	101260.66
1694	743693.19	101246.27
1695	743748.40	101235.33
1696	743771.44	101231.02
1697	743841.63	101219.08
1698	743897.39	101201.64
1699	743938.89	101186.31
1700	743964.94	101171.10
1701	744011.04	101134.74
1702	744073.03	101090.49
1703	744143.55	101044.82
1704	744206.27	101002.21
1705	744232.08	100984.82

Обозначение характерных точек границы	Координаты, м (система координат МСК-167 (зона 4))	
	X	Y
1706	744245.24	100975.85
1707	744258.69	100965.51
1708	744296.67	100937.21
1709	744374.11	100893.41
1710	744435.42	100863.69
1711	744533.90	100835.82
1712	744906.43	100787.08
1713	744931.52	100783.79
1714	744959.38	100775.45
1715	744977.12	100760.61
1716	744977.57	100760.61
1717	745074.84	100755.41
1718	745173.63	100766.50
1719	745298.82	100768.39
1720	745349.65	100766.61
1721	745354.31	100766.50
1722	745388.85	100765.77
1723	745778.40	100706.25
1724	745905.17	100699.04
1725	745957.44	100695.52
1726	745981.08	100674.75
1727	745982.45	100641.43
1728	746372.34	100526.57
1729	746466.54	100497.01
1730	746561.43	100464.65
1731	746677.30	100489.24
1732	746736.30	100542.76
1733	746787.13	100532.12
1734	746884.10	100509.69
1735	746977.73	100488.95
1736	747041.26	100473.44
1737	747088.09	100466.42
1738	747099.96	100488.12
1739	747111.85	100513.17
1740	747124.51	100519.52
1741	747289.40	100527.93
1742	747333.72	100516.53
1743	747394.84	100514.62
1744	747449.32	100499.89

Обозначение характерных точек границы	Координаты, м (система координат МСК-167 (зона 4))	
	X	Y
1745	747555.20	100451.60
1746	747635.74	100406.65
1747	747680.01	100388.90
1748	747705.36	100387.14
1749	747738.61	100382.16
1750	747775.04	100378.74
1751	747884.37	100371.66
1752	747985.82	100372.56
1753	748039.82	100388.06
1754	748084.23	100392.52
1755	748117.48	100385.94
1756	748160.19	100372.97
1757	748235.84	100366.91
1758	748259.93	100414.32
1759	748277.75	100472.88
1760	748282.87	100525.98
1761	748305.67	100559.14
1762	748342.47	100609.64
1763	748349.16	100663.51
1764	748383.74	100723.22
1765	748392.76	100783.76
1766	748490.77	100743.45
1767	748566.18	100698.70
1768	748650.37	100650.87
1769	748718.33	100593.72
1770	748712.84	100577.10
1771	748703.56	100539.57
1772	748690.11	100523.78
1773	748738.36	100489.87
1774	748799.19	100478.27
1775	748841.16	100482.30
1776	748833.34	100517.57
1777	748900.46	100504.93
1778	748947.94	100483.53
1779	748944.16	100335.59
1780	748955.51	100154.05
1781	748982.72	100050.56
1782	749007.07	99990.34
1783	749034.84	99889.92

Обозначение характерных точек границы	Координаты, м (система координат МСК-167 (зона 4))	
	X	Y
1784	749047.94	99824.82
1785	749049.20	99766.74
1786	749030.94	99732.00
1787	749012.30	99658.14
1788	748994.22	99482.49
1789	748969.62	99239.09
1790	749408.41	99198.37
1791	749971.06	99200.32
1792	749962.75	98796.35
1793	749957.08	98533.48
1794	749962.78	98211.69
1795	749963.37	98114.14
1796	749963.59	98056.69
1797	750449.87	98057.33
1798	750592.37	98254.53
1799	750752.82	98498.68
1800	751022.18	98902.99
1801	751025.81	99154.09
1802	751555.35	99172.10
1803	751867.17	99177.84
1804	752035.86	99186.52
1805	752380.91	99178.30
1806	752376.09	99042.95
1807	752370.03	98721.23
1808	752360.87	98228.85
1809	752365.62	98058.13
1810	752356.79	97614.79
1811	752363.49	97386.45
1812	752359.54	97344.46
1813	752365.96	97298.98
1814	752357.90	97096.50
1815	752355.41	96897.56
1816	752350.74	96726.90
1817	752354.46	96577.37
1818	752359.62	96469.03
1819	752354.28	96373.71
1820	752358.62	96194.08
1821	752366.34	95922.55
1822	752370.34	95451.01

Обозначение характерных точек границы	Координаты, м (система координат МСК-167 (зона 4))	
	X	Y
1823	752721.25	95608.19
1824	753131.77	95781.64
1825	753215.27	95812.03
1826	753508.84	95936.26
1827	753727.94	95982.38
1828	753772.14	95992.03
1829	753808.11	96006.92
1830	753853.42	96019.71
1831	754039.26	96231.60
1832	754054.39	96240.41
1833	754065.65	96259.99
1834	754093.03	96260.99
1835	754132.38	96272.63
1836	754373.31	96355.55
1837	754400.68	96356.55
1838	754467.56	96393.02
1839	754644.37	96495.41
1840	754757.79	96550.61
1841	754805.47	96562.19
1842	754825.63	96552.53
1843	755027.15	96563.77
1844	755201.71	96673.32
1845	755296.64	96694.01
1846	755296.49	96673.49
1847	755299.45	96652.96
1848	755300.85	96630.84
1849	755287.12	96623.44
1850	755249.48	96607.81
1851	755228.98	96579.06
1852	755225.52	96528.55
1853	755350.21	96647.87
1854	755383.20	96679.40
1855	755477.78	96749.64
1856	755542.47	96777.78
1857	755541.51	96791.54
1858	755620.46	96810.00
1859	755653.35	96825.66
1860	755747.15	96871.43
1861	755862.73	96922.23

Обозначение характерных точек границы	Координаты, м (система координат МСК-167 (зона 4))	
	X	Y
1862	755974.92	96942.97
1863	755988.04	96964.58
1864	756001.51	96995.51
1865	756066.14	97009.53
1866	756130.29	97010.36
1867	756130.77	97011.82
1868	756143.94	97056.75
1869	756154.74	97101.70
1870	756164.31	97131.65
1871	756169.08	97144.94
1872	756185.81	97191.55
1873	756204.95	97252.46
1874	756212.17	97285.42
1875	756215.92	97338.38
1876	756217.28	97384.36
1877	756215.09	97428.36
1878	756218.73	97451.33
1879	756227.13	97485.29
1880	756235.52	97515.25
1881	756235.66	97552.23
1882	756232.27	97591.23
1883	756236.02	97644.20
1884	756242.00	97663.17
1885	756261.12	97718.08
1886	756288.58	97791.95
1887	756312.47	97858.84
1888	756325.66	97909.77
1889	756332.90	97948.73
1890	756335.39	97980.71
1891	756328.39	98009.74
1892	756334.60	98078.68
1893	756343.13	98145.62
1894	756342.76	98170.08
1895	756342.19	98207.60
1896	756343.66	98280.57
1897	756350.88	98314.53
1898	756360.51	98360.48
1899	756373.78	98430.41
1900	756376.37	98487.38

Обозначение характерных точек границы	Координаты, м (система координат МСК-167 (зона 4))	
	X	Y
1901	756375.36	98530.37
1902	756370.76	98562.37
1903	756350.86	98608.43
1904	756347.38	98625.43
1905	756346.27	98643.43
1906	756355.83	98671.39
1907	756372.51	98707.31
1908	756382.06	98733.27
1909	756385.71	98759.25
1910	756382.40	98818.24
1911	756383.81	98877.21
1912	756382.72	98901.20
1913	756379.37	98949.20
1914	756372.43	98987.21
1915	756370.35	99058.19
1916	756373.03	99139.15
1917	756379.28	99227.51
1918	756377.90	99245.41
1919	756375.08	99282.12
1920	756379.79	99355.07
1921	756387.94	99407.03
1922	756385.67	99444.01
1923	756378.76	99476.00
1924	756360.71	99510.76
1925	756354.36	99535.10
1926	756351.19	99559.44
1927	756355.42	99595.41
1928	756372.35	99650.44
1929	756382.93	99690.65
1930	756382.93	99735.09
1931	756389.28	99777.42
1932	756395.63	99836.67
1933	756414.68	99908.63
1934	756430.17	99938.67
1935	756433.68	99973.64
1936	756439.42	100000.00
1937	756444.15	100022.60
1938	756448.06	100032.70
1939	756461.55	100067.55

Обозначение характерных точек границы	Координаты, м (система координат МСК-167 (зона 4))	
	X	Y
1940	756480.12	100118.49
1941	756488.26	100156.46
1942	756494.11	100212.42
1943	756494.18	100279.38
1944	756503.54	100371.31
1945	756510.54	100425.27
1946	756523.34	100493.22
1947	756540.78	100573.14
1948	756552.42	100631.09
1949	756566.36	100684.04
1950	756583.78	100740.98
1951	756602.35	100791.93
1952	756625.56	100853.86
1953	756653.40	100924.77
1954	756667.33	100962.73
1955	756713.06	101005.98
1956	756757.58	101034.87
1957	756809.49	101089.15
1958	756838.89	101145.46
1959	756890.71	101394.01
1960	756913.20	101500.30
1961	756881.24	101491.80
1962	756847.26	101498.15
1963	756863.50	101534.10
1964	756873.96	101569.07
1965	756879.80	101623.03
1966	756877.53	101666.01
1967	756883.37	101711.97
1968	756889.19	101750.94
1969	756904.27	101786.90
1970	756921.67	101819.85
1971	756954.11	101859.78
1972	756996.98	101905.69
1973	757017.85	101944.63
1974	757036.42	102004.57
1975	757048.04	102048.53
1976	757064.29	102089.48
1977	757083.98	102112.44
1978	757099.05	102135.40

Обозначение характерных точек границы	Координаты, м (система координат МСК-167 (зона 4))	
	X	Y
1979	757129.18	102174.33
1980	757138.47	102201.30
1981	757139.68	102257.27
1982	757147.84	102307.23
1983	757159.43	102327.20
1984	757180.29	102356.15
1985	757210.41	102389.08
1986	757235.90	102418.03
1	757239.95	102424.07

Площадь муниципального образования 34712,55 га.

Приложение 5
к Закону края
от 13 июня 2024 г. № 7-2871

Приложение 5
к Закону края
от 24 декабря 2004 г. № 13-2870

**Текстовое описание местоположения границ
муниципального образования Айтатский сельсовет**

По смежеству с землями муниципального образования
Таловский сельсовет

Граница муниципального образования Айтатский сельсовет по смежеству с землями муниципального образования Таловский сельсовет проходит от точки 1 (узловая точка) до точки 82 (узловая точка) протяженностью 10942,78 м.

От точки 1 – узловой точки пересечения границ муниципального образования Верх-Казанский сельсовет, муниципального образования Айтатский сельсовет и муниципального образования Таловский сельсовет граница идет на юг прямой линией 4636,27 м по заболоченной местности, лесу, пастбищу и пашне до точки 30.

От точки 30 граница следует в северо-восточном направлении ломаной линией 3988,98 м по лесу и пашне, пересекая полевые дороги, по сенокосу до точки 65. Далее граница идет на юго-восток прямой линией 2317,53 м по сенокосу, пашне и лесу до точки 82 – узловой точки пересечения границ муниципального образования Таловский сельсовет, муниципального образования Айтатский сельсовет и муниципального образования Российский сельсовет.

По смежеству с землями муниципального образования
Российский сельсовет

Граница муниципального образования Айтатский сельсовет по смежеству с землями муниципального образования Российский сельсовет проходит от точки 82 (узловая точка) до точки 330 (узловая точка) протяженностью 44082,93 м.

От точки 82 – узловой точки пересечения границ муниципального образования Таловский сельсовет, муниципального образования Айтатский сельсовет и муниципального образования Российский сельсовет граница следует в юго-западном направлении ломаной линией 6007,21 м по лесу, пашне и сенокосу до точки 124.

От точки 124 граница идет в юго-восточном направлении прямой линией 1019,11 м по лесу и пашне до точки 134. Затем граница проходит в восточном

направлении прямой линией 634,37 м по лесу и пашне до точки 135. Далее граница следует в северо-восточном направлении ломаной линией 1298,18 м по лесу и сенокосу до точки 144.

От точки 144 граница идет на юго-восток ломаной линией 194,68 м по лесу, пересекая полевую дорогу, до точки 146. Затем граница проходит по лесу: на юго-восток прямой линией 1399,13 м, пересекая полевую дорогу, до точки 149, на юго-запад прямой линией 479,84 м до точки 150, на юго-восток прямой линией 920,24 м до точки 152.

От точки 152 граница следует на северо-восток ломаной линией 4188,00 м по лесу, пашне и сенокосу, пересекая полевую дорогу, до точки 179. Далее граница идет на юго-восток ломаной линией 5020,44 м по пашне, пересекая полевую дорогу, по лесу, пашне и пастбищу, пересекая проселочную дорогу и автомобильную дорогу Красноярск – Енисейск, по заболоченной местности и лесу, пересекая реку Кантат, до точки 216.

От точки 216 граница проходит в южном направлении прямой линией 1292,11 м по границе леса и пашни до точки 222. Затем граница следует на северо-восток прямой линией 1862,85 м по пашне, пересекая безымянный ручей, по лесу и сенокосу до точки 230. Далее граница идет на северо-восток прямой линией 771,27 м по границе леса и сенокоса до точки 233.

От точки 233 граница проходит в юго-восточном направлении ломаной линией 4091,13 м по сенокосу и лесу, пересекая полевую дорогу, до точки 261. Затем граница следует на северо-запад прямой линией 2805,14 м по лесу, пересекая полевые дороги, по пашне до точки 269. Далее граница идет на северо-восток ломаной линией 903,49 м по пашне до точки 276.

От точки 276 граница проходит на юго-восток прямой линией 1605,39 м по пашне, пересекая полевую дорогу, по лесу до полевой дороги (точка 282). Затем граница следует на юго-восток прямой линией 1122,05 м по полевой дороге до точки 286. Далее граница идет на юго-восток ломаной линией 3183,63 м по лесу, пересекая реку Предивинская и безымянный ручей, по пастбищу до точки 308.

От точки 308 граница следует общим направлением на юго-запад ломаной линией 5284,67 м по пастбищу и заболоченной местности, пересекая реку Заболотный, по лесу, пересекая безымянный ручей, до реки Кочергина до точки 330 – узловой точки пересечения границ муниципального образования Российский сельсовет, муниципального образования Айтатский сельсовет и муниципального образования Юксеевский сельсовет.

По смежеству с землями муниципального образования
Юксеевский сельсовет

Граница муниципального образования Айтатский сельсовет по смежеству с землями муниципального образования Юксеевский сельсовет проходит от точки 330 (узловая точка) до точки 362 (узловая точка) протяженностью 6700,15 м.

От точки 330 – узловой точки пересечения границ муниципального

образования Российский сельсовет, муниципального образования Айтатский сельсовет и муниципального образования Юксеевский сельсовет граница идет в северо-западном направлении извилистой линией 853,27 м по середине реки Кочергина вверх по течению до точки 335.

От точки 335 граница следует на юго-запад ломаной линией 5846,88 м по лесу, пашне до точки 362 – узловой точки пересечения границ муниципального образования Юксеевский сельсовет, муниципального образования Айтатский сельсовет и муниципального образования поселок Большая Мурта.

По смежеству с землями муниципального образования
поселок Большая Мурта

Граница муниципального образования Айтатский сельсовет по смежеству с землями муниципального образования поселок Большая Мурта проходит от точки 362 (узловая точка) до точки 601 (узловая точка) протяженностью 15991,75 м.

От точки 362 – узловой точки пересечения границ муниципального образования Юксеевский сельсовет, муниципального образования Айтатский сельсовет и муниципального образования поселок Большая Мурта граница идет на северо-запад ломаной линией 2967,50 м по лесу до точки 380. Затем граница следует на северо-восток ломаной линией 943,72 м по лесу и пашне до точки 391.

От точки 391 граница проходит в юго-западном направлении ломаной линией 2629,36 м по лесу и пашне, пересекая безымянный ручей, реку Кантат, до проселочной дороги (точка 421). Далее граница идет на юго-восток ломаной линией 1267,28 м по проселочной дороге до точки 433. Затем граница следует в юго-западном направлении прямой линией 325,46 м по лесу до реки Кантат (точка 436).

От точки 436 граница проходит общим направлением на юг извилистой линией 358,60 м по середине реки Кантат вниз по течению до реки Нижняя Подъемная (точка 450). Далее граница идет общим направлением на северо-запад извилистой линией 1354,02 м по середине реки Нижняя Подъемная вверх по течению до точки 526.

От точки 526 граница следует на юго-запад ломаной линией 681,29 м по пастбищу до автомобильной дороги Большая Мурта – Михайловка – Красные Ключи (точка 543). Затем граница проходит в северо-западном направлении ломаной линией 510,66 м по оси автомобильной дороги Большая Мурта – Михайловка – Красные Ключи до автомобильной дороги Красноярск – Енисейск (точка 547).

От точки 547 граница идет в южном направлении ломаной линией 3576,05 м по границе полосы отвода автомобильной дороги Красноярск – Енисейск с восточной стороны, пересекая реку Муртушка, автомобильную дорогу Подъезд к Большой Мурте, до полевой дороги (точка 587).

От точки 587 граница следует на северо-восток ломаной линией 1377,81 м по полевой дороге до другой полевой дороги до точки 601 – узловой точки пересечения границ муниципального образования поселок Большая Мурта,

муниципального образования Айтатский сельсовет и муниципального образования Бартатский сельсовет.

По смежеству с землями муниципального образования
Бартатский сельсовет

Граница муниципального образования Айтатский сельсовет по смежеству с землями муниципального образования Бартатский сельсовет проходит от точки 601 (узловая точка) до точки 619 (узловая точка) протяженностью 2369,40 м.

От точки 601 – узловой точки пересечения границ муниципального образования поселок Большая Мурта, муниципального образования Айтатский сельсовет и муниципального образования Бартатский сельсовет граница идет в юго-западном направлении ломаной линией 1967,84 м по полевой дороге до точки 615.

От точки 615 граница следует в юго-западном направлении ломаной линией 401,56 м по лесу до точки 619 – узловой точки пересечения границ муниципального образования Бартатский сельсовет, муниципального образования Айтатский сельсовет и муниципального образования Межовский сельсовет.

По смежеству с землями муниципального образования
Межовский сельсовет

Граница муниципального образования Айтатский сельсовет по смежеству с землями муниципального образования Межовский сельсовет проходит от точки 619 (узловая точка) до точки 647 (узловая точка) протяженностью 4436,81 м.

От точки 619 – узловой точки пересечения границ муниципального образования Бартатский сельсовет, муниципального образования Айтатский сельсовет и муниципального образования Межовский сельсовет граница идет на северо-запад ломаной линией 2150,91 м по пастбищу, пересекая автомобильную дорогу Красноярск – Енисейск, по лесу, пересекая полевую дорогу, до точки 634.

От точки 634 граница следует в юго-западном направлении ломаной линией 2285,90 м по лесу до точки 647 – узловой точки пересечения границ муниципального образования Межовский сельсовет, муниципального образования Айтатский сельсовет и муниципального образования Ентаульский сельсовет.

По смежеству с землями муниципального образования
Ентаульский сельсовет

Граница муниципального образования Айтатский сельсовет по смежеству с землями муниципального образования Ентаульский сельсовет проходит от точки 647 (узловая точка) до точки 1292 (узловая точка) протяженностью 29663,38 м.

От точки 647 – узловой точки пересечения границ муниципального образования Межовский сельсовет, муниципального образования Айтатский

сельсовет и муниципального образования Ентаульский сельсовет граница идет на северо-восток ломаной линией 2401,51 м по лесу и пашне, пересекая полевую дорогу, по границе пашни и леса до безымянного ручья (точка 666).

От точки 666 граница следует общим направлением на северо-восток извилистой линией 2003,99 м по руслу безымянного ручья вниз по течению до реки Муртушка (точка 692). Далее граница проходит в юго-западном направлении извилистой линией 1954,39 м по середине реки Муртушка вверх по течению до точки 710.

От точки 710 граница идет на северо-запад ломаной линией 2625,66 м по лесу и границе пашни до точки 722. Затем граница следует на север прямой линией 484,34 м по лесу, пересекая автомобильную дорогу Большая Мурта – Михайловка – Красные Ключи, до точки 723. Далее граница проходит на северо-восток прямой линией 896,20 м по лесу до точки 726.

От точки 726 граница идет в северо-западном направлении прямой линией 572,24 м по лесу до точки 728. Затем граница следует в юго-западном направлении ломаной линией 2209,56 м по сенокосу и лесу до точки 740. Далее граница проходит в северо-западном направлении прямой линией 905,17 м по лесу до точки 745.

От точки 745 граница идет на северо-восток прямой линией 1903,76 м по лесу до точки 758. Затем граница следует в юго-восточном направлении ломаной линией 1066,84 м по границе леса и сенокоса до точки 764. Далее граница проходит на северо-восток ломаной линией 1561,50 м по сенокосу, лесу и заболоченной местности до реки Нижняя Подъемная (точка 771).

От точки 771 граница идет общим направлением на северо-запад извилистой линией 11078,22 м по середине реки Нижняя Подъемная вверх по течению до устья реки Таловая до точки 1292 – узловой точки пересечения границ муниципального образования Ентаульский сельсовет, муниципального образования Айтатский сельсовет и муниципального образования Верх-Казанский сельсовет.

По смежеству с землями муниципального образования Верх-Казанский сельсовет

Граница муниципального образования Айтатский сельсовет по смежеству с землями муниципального образования Верх-Казанский сельсовет проходит от точки 1292 (узловая точка) до точки 1 (узловая точка) протяженностью 37997,60 м.

От точки 1292 – узловой точки пересечения границ муниципального образования Ентаульский сельсовет, муниципального образования Айтатский сельсовет и муниципального образования Верх-Казанский сельсовет граница следует в северо-западном направлении извилистой линией 6515,86 м по середине реки Таловая вверх по течению до устья безымянного ручья (точка 1579).

От точки 1579 граница идет извилистой линией общим расстоянием 6676,21 м по руслу безымянного ручья вверх по течению: на северо-восток

до точки 1650, на север до точки 1678, на северо-запад, пересекая автомобильную дорогу Малый Кантат – Айтат – Верх-Казанка, до точки 1722. Затем граница проходит на северо-запад ломаной линией 3015,17 м по границе сенокоса, пашни и леса до точки 1757.

От точки 1757 граница следует в северо-восточном направлении ломаной линией 454,96 м по лесу до точки 1765. Далее граница идет в северо-западном направлении ломаной линией 775,76 м по лесу и пашне до точки 1778. Затем граница проходит на северо-запад ломаной линией 730,53 м по пашне до точки 1785. Далее граница следует на юго-запад ломаной линией 536,64 м по пашне и лесу до точки 1789.

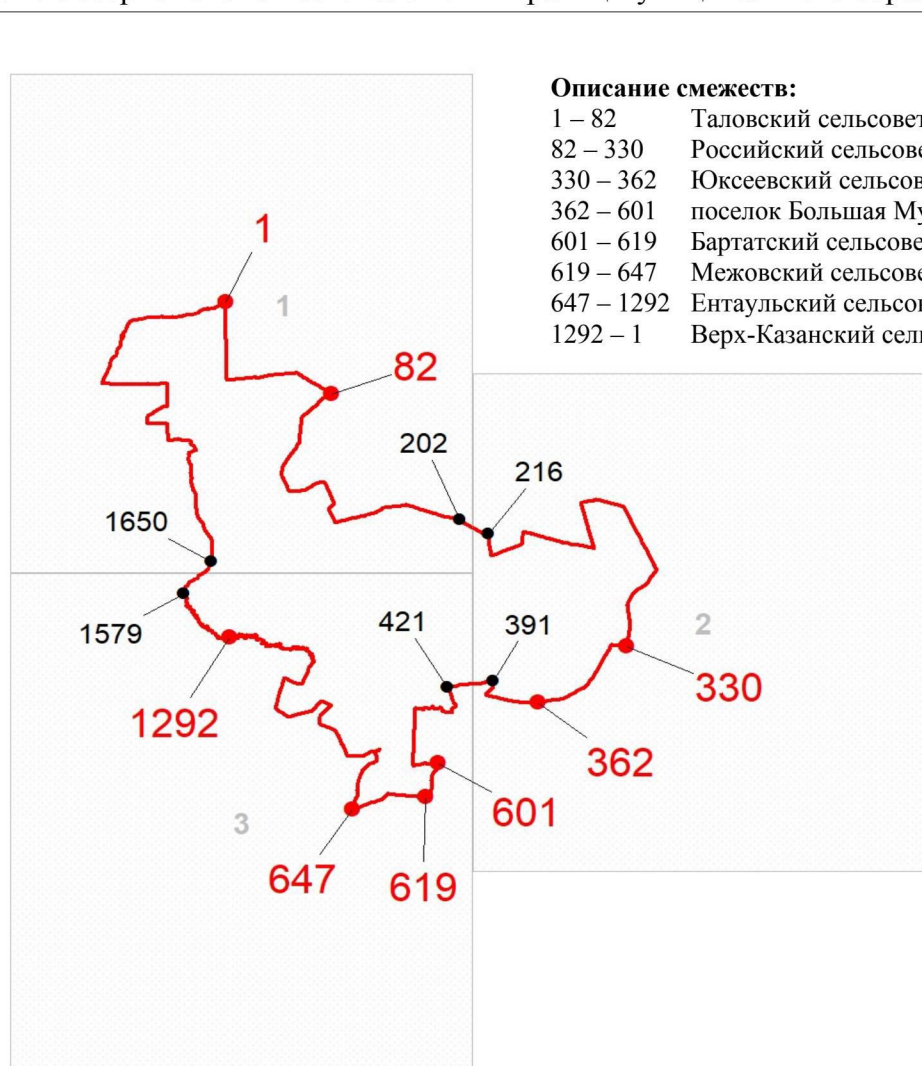
От точки 1789 граница идет по лесу: на север прямой линией 1003,33 м до точки 1791, на запад прямой линией 1143,83 м до точки 1796, на север прямой линией 486,28 м до точки 1797, на северо-восток прямой линией 1021,27 м до точки 1800, на восток прямой линией 251,13 м до точки 1801, на север прямой линией 1355,78 м до точки 1805.

От точки 1805 граница проходит в западном направлении прямой линией 3729,14 м по лесу и сенокосу до точки 1822. Затем граница следует в северо-восточном направлении ломаной линией 4526,25 м по лесу, сенокосу и пастбищу до реки Бобровка (точка 1866).

От точки 1866 граница идет в северо-восточном направлении извилистой линией 5775,46 м по середине реки Бобровка вниз по течению до точки 1 – узловой точки пересечения границ муниципального образования Верх-Казанский сельсовет, муниципального образования Айтатский сельсовет и муниципального образования Таловский сельсовет.

Графическое отображение местоположения границ муниципального образования Айтатский сельсовет

Раздел I. Обзорная схема местоположения границ муниципального образования

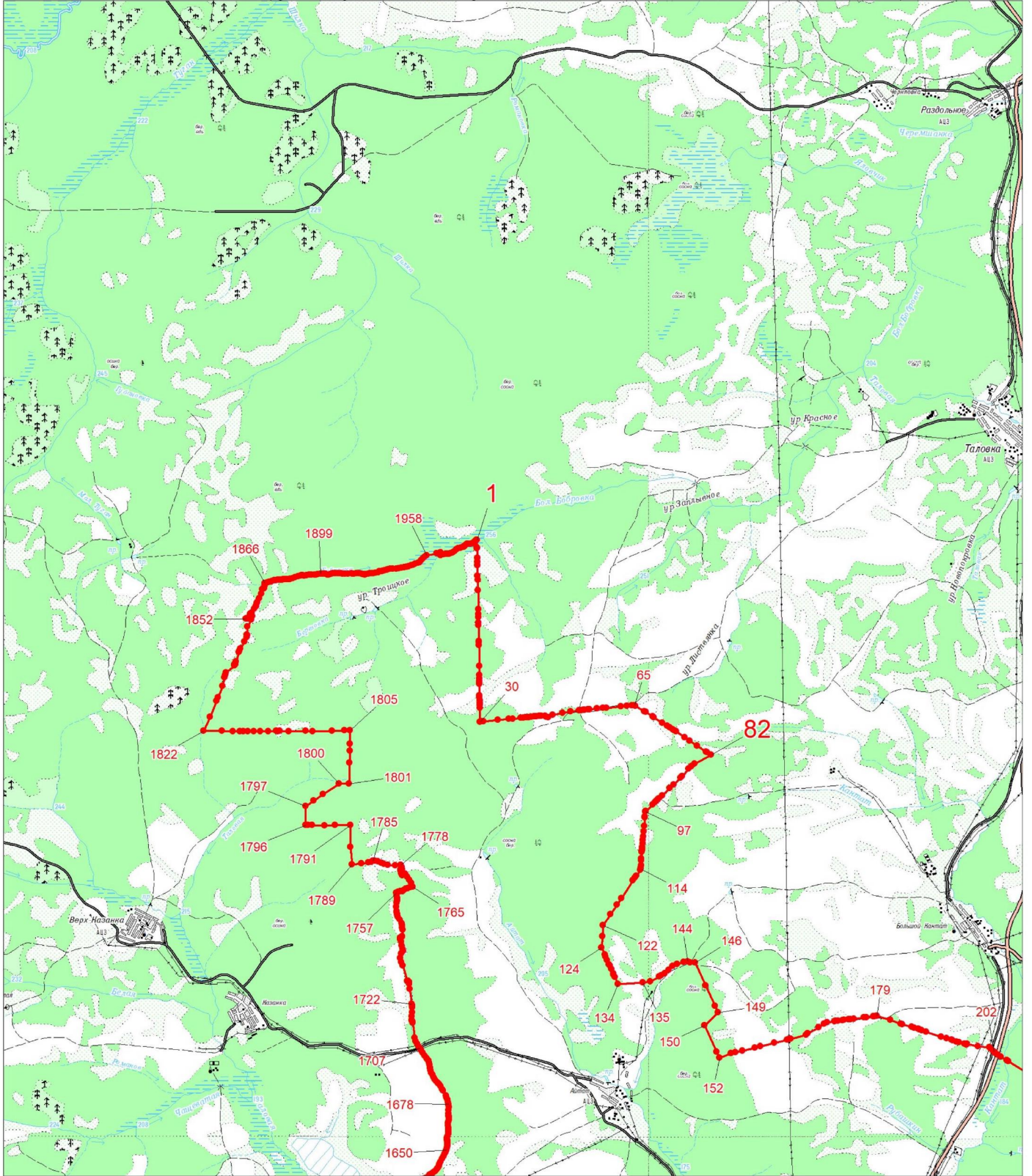


Используемые условные знаки и обозначения:

	Граница муниципального образования
	Узловая точка границы муниципального образования и её номер
	Поворотная точка границы муниципального образования и её номер
	Номер выносного листа обзорной схемы местоположения границ муниципального образования

Раздел II. Выносные листы обзорной схемы местоположения границ муниципального образования

Выносной лист № 1 (граница муниципального образования от точки 1 до точки 202, от точки 1650 до точки 1)

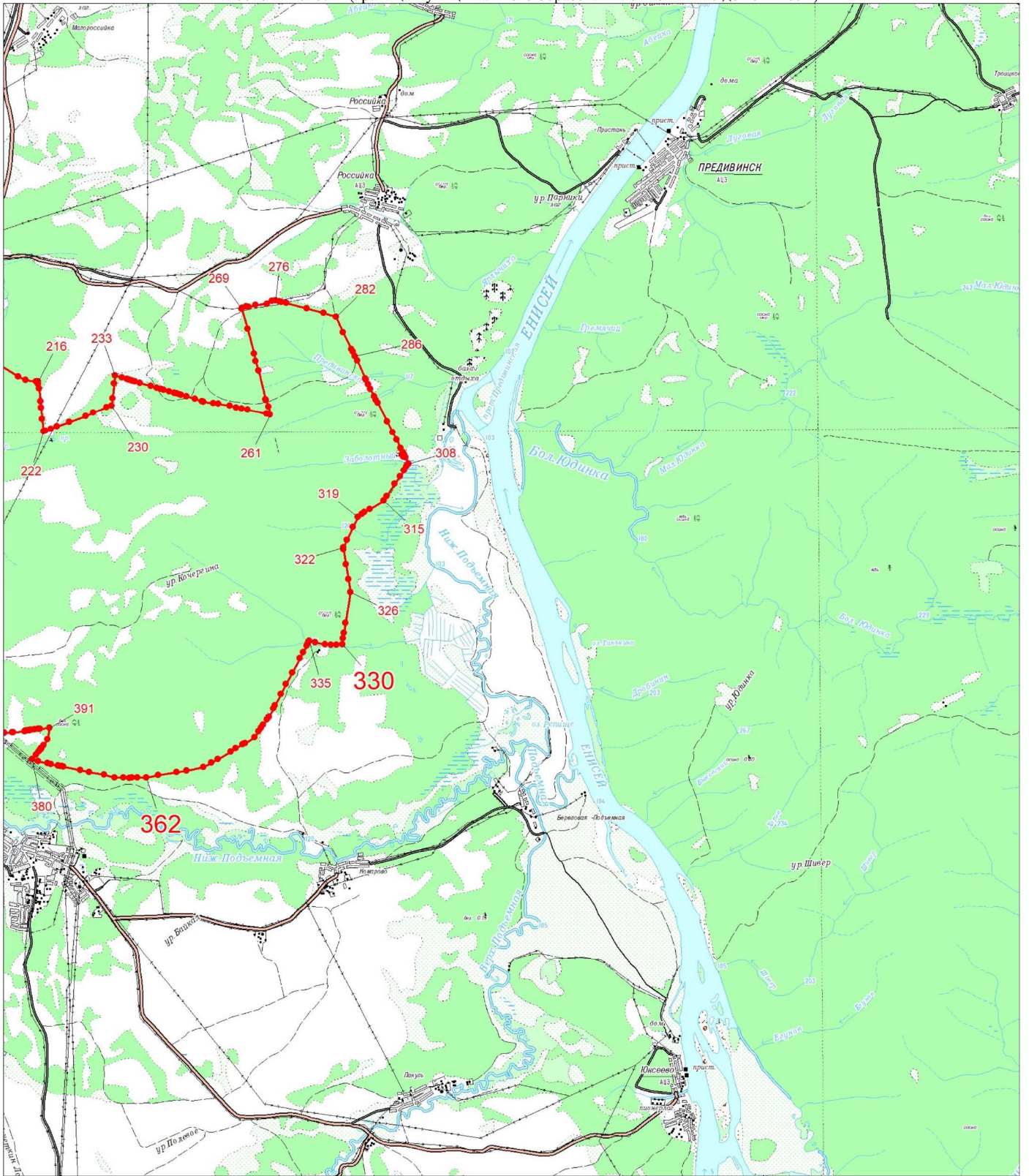


Масштаб 1:100000

Условные обозначения:

- Граница муниципального образования
- Характерная точка границы муниципального образования
- 1 Надписи номеров характерных точек границы муниципального образования

Выносной лист № 2 (граница муниципального образования от точки 216 до точки 391)

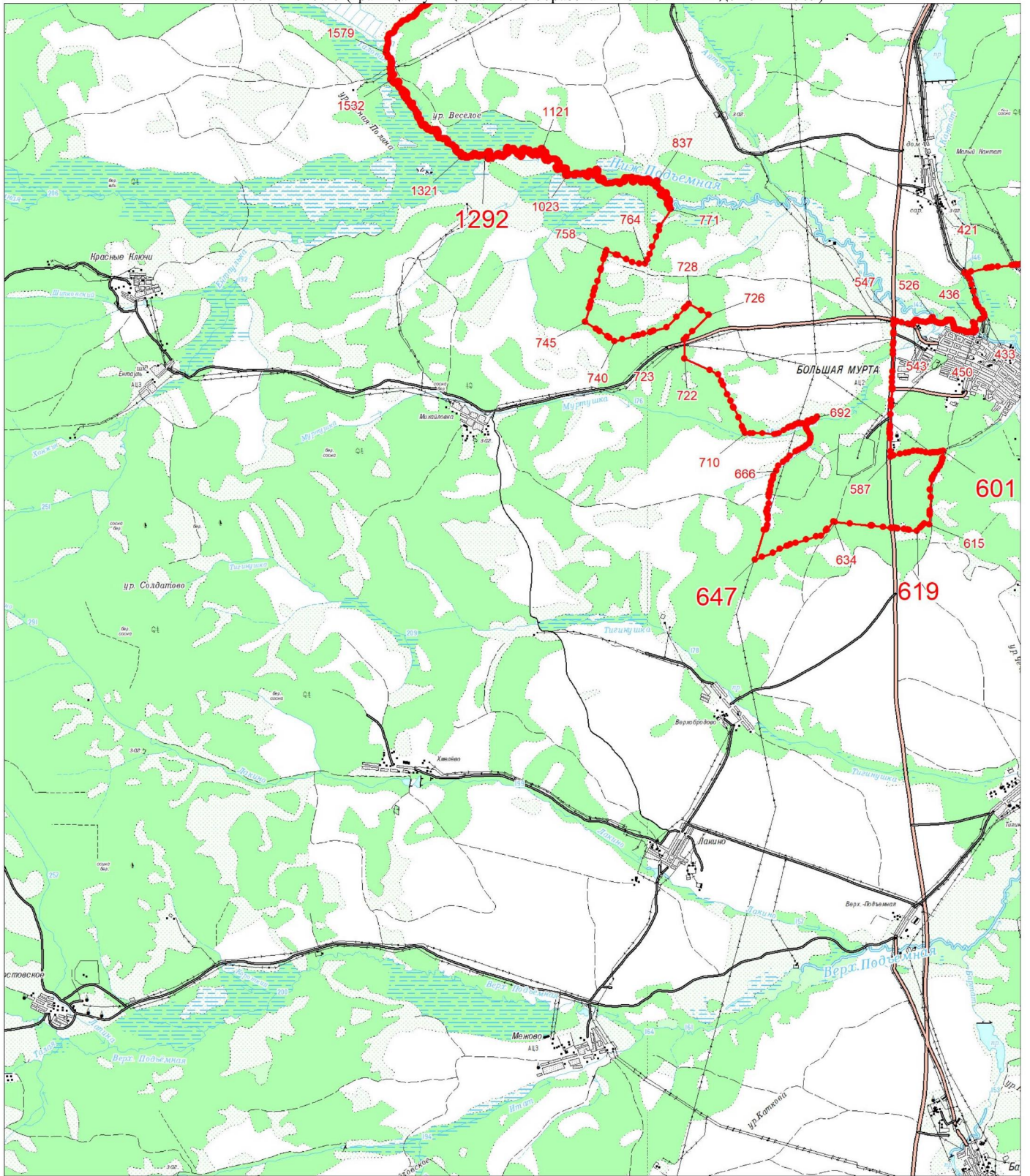


Масштаб 1:100000

Условные обозначения:

- Граница муниципального образования
- Характерная точка границы муниципального образования
- 1 Надписи номеров характерных точек границы муниципального образования

Выносной лист № 3 (граница муниципального образования от точки 421 до точки 1579)



Масштаб 1:100000

Условные обозначения:

- Граница муниципального образования
- Характерная точка границы муниципального образования
- 1 Надписи номеров характерных точек границы муниципального образования

Приложение 7
к Закону края
от 13 июня 2024 г. № 7-2871

Приложение 7
к Закону края
от 24 декабря 2004 г. № 13-2870

**Координаты характерных точек границ
муниципального образования Бартатский сельсовет**

Обозначение характерных точек границы	Координаты, м (система координат МСК-167 (зона 4))	
	X	Y
1	729247.07	116994.47
2	729019.74	117048.92
3	728967.61	117043.80
4	728834.84	116991.19
5	728787.90	116973.70
6	728571.83	116888.06
7	728470.59	116856.29
8	728366.75	116863.95
9	728329.54	116870.15
10	728327.54	116870.25
11	728167.51	116898.93
12	728042.29	116928.85
13	728040.29	116928.85
14	727998.79	116937.74
15	727996.79	116937.74
16	727958.59	116948.05
17	727864.38	116972.33
18	727830.75	116978.31
19	727775.38	116990.85
20	727642.39	117015.25
21	727514.80	117031.24
22	727451.48	117041.44
23	727303.94	117080.11
24	727218.62	117112.48
25	727122.93	117155.04
26	727028.35	117206.87
27	726977.35	117230.17
28	726939.52	117247.31

Обозначение характерных точек границы	Координаты, м (система координат МСК-167 (зона 4))	
	X	Y
29	726854.56	117288.30
30	726601.41	117401.36
31	726548.66	117420.93
32	726496.47	117423.65
33	726022.46	117438.30
34	725845.98	117443.02
35	725753.41	117449.33
36	725564.39	117438.81
37	725367.52	117419.51
38	725342.02	117416.64
39	725323.26	117413.16
40	725289.86	117408.85
41	725264.44	117477.58
42	725198.89	117652.88
43	725198.17	117756.88
44	725198.30	117759.94
45	725199.40	117786.15
46	725202.66	117863.93
47	725202.80	117867.19
48	725204.36	117904.47
49	725204.61	117910.35
50	725207.61	117947.50
51	725211.46	117995.07
52	725213.25	118017.20
53	725178.06	118009.70
54	725162.48	118005.99
55	725155.65	118004.29
56	725096.28	117989.52
57	725008.83	117967.71
58	724825.64	117948.69
59	724360.18	117901.28
60	724262.36	117891.32
61	723410.32	117874.00
62	723314.80	118345.22
63	723310.88	118364.07
64	723288.73	118470.65
65	723274.80	118560.84
66	723249.41	118685.88
67	723234.36	118775.51

Обозначение характерных точек границы	Координаты, м (система координат МСК-167 (зона 4))	
	X	Y
68	723215.73	118886.42
69	723197.67	118993.95
70	723188.32	119049.20
71	723182.91	119081.90
72	723175.85	119123.91
73	723125.24	119439.27
74	723059.87	119639.96
75	723024.19	119733.86
76	722966.58	119876.06
77	722836.53	119878.78
78	722776.12	119884.40
79	722736.08	119888.50
80	722369.14	119921.58
81	722056.83	119947.00
82	721864.31	119955.47
83	721829.98	119959.53
84	721797.57	119962.61
85	721766.09	119965.67
86	721663.88	119974.06
87	721606.80	119977.25
88	721608.14	119995.35
89	721546.60	120011.39
90	721531.19	120012.35
91	721512.42	120021.89
92	721490.27	120036.59
93	721470.68	120052.99
94	721464.75	120062.44
95	721468.30	120079.55
96	721479.52	120094.89
97	721499.68	120116.31
98	721513.44	120135.88
99	721519.12	120153.16
100	721521.13	120165.50
101	721520.23	120176.76
102	721513.52	120183.70
103	721504.98	120185.46
104	721496.38	120181.24
105	721478.24	120158.25
106	721468.80	120154.03

Обозначение характерных точек границы	Координаты, м (система координат МСК-167 (зона 4))	
	X	Y
107	721462.84	120157.49
108	721447.51	120171.30
109	721435.56	120176.52
110	721427.01	120176.57
111	721418.35	120165.50
112	721414.02	120157.82
113	721401.13	120148.50
114	721392.55	120146.83
115	721381.46	120153.76
116	721380.69	120164.91
117	721382.53	120183.73
118	721381.76	120197.42
119	721377.54	120205.16
120	721372.44	120210.32
121	721364.72	120209.53
122	721358.70	120207.01
123	721352.66	120197.62
124	721343.11	120179.71
125	721339.58	120166.04
126	721316.34	120145.64
127	721303.39	120130.32
128	721304.19	120121.76
129	721310.12	120114.87
130	721324.66	120109.63
131	721338.26	120095.85
132	721335.62	120084.72
133	721322.68	120069.41
134	721300.31	120055.00
135	721286.44	120028.56
136	721282.87	120008.04
137	721287.73	119966.90
138	721287.62	119950.64
139	721282.36	119933.55
140	721273.71	119918.20
141	721264.22	119910.56
142	721249.67	119910.65
143	721229.15	119914.22
144	721213.76	119916.89
145	721194.04	119914.46

Обозначение характерных точек границы	Координаты, м (система координат МСК-167 (зона 4))	
	X	Y
146	721165.73	119904.38
147	721113.33	119879.05
148	721096.98	119868.89
149	721095.23	119862.90
150	721097.70	119847.49
151	721104.52	119842.30
152	721113.92	119841.38
153	721137.04	119842.94
154	721154.18	119844.52
155	721155.82	119833.39
156	721154.06	119826.55
157	721133.44	119814.70
158	721117.07	119801.12
159	721113.55	119785.72
160	721113.51	119779.73
161	721122.85	119769.40
162	721133.12	119767.62
163	721141.69	119768.41
164	721159.70	119773.43
165	721173.42	119777.62
166	721181.09	119771.57
167	721186.11	119754.42
168	721186.79	119728.73
169	721184.11	119711.62
170	721176.36	119705.67
171	721167.77	119701.46
172	721152.37	119703.28
173	721124.19	119713.74
174	721098.55	119721.62
175	721084.88	119722.57
176	721077.14	119720.05
177	721070.21	119708.11
178	721069.30	119699.55
179	721074.35	119688.40
180	721084.59	119679.77
181	721099.97	119677.09
182	721116.19	119670.99
183	721117.85	119664.98
184	721116.96	119659.85

Обозначение характерных точек границы	Координаты, м (система координат МСК-167 (зона 4))	
	X	Y
185	721104.08	119652.23
186	721087.88	119648.08
187	721080.12	119642.15
188	721075.80	119636.17
189	721075.76	119630.18
190	721080.00	119624.16
191	721092.73	119619.78
192	721120.05	119608.47
193	721127.73	119604.98
194	721130.23	119595.56
195	721128.47	119587.86
196	721118.13	119578.52
197	721107.75	119561.47
198	721105.96	119550.34
199	721116.99	119536.58
200	721135.70	119518.47
201	721177.45	119488.21
202	721191.00	119466.72
203	721192.63	119453.87
204	721189.99	119442.76
205	721183.96	119438.52
206	721176.25	119436.85
207	721169.41	119439.47
208	721143.87	119460.19
209	721119.99	119473.20
210	721109.72	119476.68
211	721104.59	119474.16
212	721100.26	119469.06
213	721095.92	119459.66
214	721101.84	119447.64
215	721114.60	119435.57
216	721118.80	119425.26
217	721113.60	119415.88
218	721104.98	119406.52
219	721088.65	119396.35
220	721072.30	119385.35
221	721071.40	119379.35
222	721076.48	119370.76
223	721089.30	119368.10

Обозначение характерных точек границы	Координаты, м (система координат МСК-167 (зона 4))	
	X	Y
224	721109.82	119363.68
225	721125.20	119360.16
226	721132.00	119351.55
227	721134.49	119342.10
228	721131.02	119333.57
229	721119.81	119320.80
230	721104.33	119311.50
231	721080.29	119302.24
232	721047.80	119293.92
233	721025.40	119287.20
234	721001.42	119286.51
235	720991.16	119288.28
236	720980.92	119294.36
237	720971.57	119303.83
238	720969.03	119307.28
239	720969.95	119317.54
240	720976.90	119332.04
241	720983.89	119353.41
242	720983.09	119363.68
243	720976.31	119370.58
244	720967.76	119373.20
245	720958.34	119372.41
246	720948.88	119368.19
247	720941.12	119359.69
248	720928.12	119334.95
249	720922.91	119325.57
250	720910.05	119322.23
251	720894.60	119316.33
252	720882.54	119305.29
253	720882.41	119288.30
254	720889.62	119270.85
255	720892.16	119264.68
256	720903.94	119262.83
257	720908.62	119257.50
258	720912.99	119239.03
259	720905.83	119214.78
260	720901.37	119192.98
261	720893.40	119161.10
262	720892.21	119132.81

Обозначение характерных точек границы	Координаты, м (система координат МСК-167 (зона 4))	
	X	Y
263	720901.33	119125.21
264	720912.74	119127.73
265	720940.05	119162.85
266	720965.03	119173.59
267	720980.41	119175.14
268	720989.74	119168.29
269	720989.59	119135.26
270	720995.16	119113.36
271	720998.79	119104.94
272	720993.54	119085.69
273	720981.98	119077.23
274	720967.38	119066.92
275	720964.60	119055.53
276	720972.01	119046.87
277	720984.51	119039.57
278	721000.09	119033.08
279	721010.27	119015.06
280	721010.61	118991.06
281	720998.65	118976.22
282	720991.86	118966.57
283	720978.23	118955.19
284	720966.06	118936.92
285	720963.38	118926.51
286	720972.70	118917.06
287	720980.72	118904.58
288	721001.59	118891.23
289	721014.56	118881.67
290	721027.14	118863.49
291	721026.54	118852.55
292	721019.76	118838.52
293	721010.11	118833.70
294	720992.39	118832.12
295	720970.44	118825.48
296	720949.38	118811.52
297	720932.29	118796.02
298	720925.14	118777.25
299	720923.06	118748.98
300	720924.50	118730.19
301	720927.48	118705.65

Обозначение характерных точек границы	Координаты, м (система координат МСК-167 (зона 4))	
	X	Y
302	720919.14	118694.78
303	720907.56	118693.79
304	720900.20	118693.61
305	720885.65	118703.07
306	720868.98	118721.94
307	720842.93	118738.33
308	720833.44	118738.36
309	720820.95	118730.64
310	720804.90	118717.82
311	720801.27	118702.56
312	720801.15	118684.88
313	720810.76	118676.42
314	720820.95	118671.08
315	720830.96	118669.75
316	720842.94	118667.06
317	720854.08	118660.66
318	720865.19	118651.26
319	720869.84	118630.90
320	720867.07	118620.47
321	720860.77	118614.78
322	720844.15	118613.86
323	720832.18	118617.59
324	720810.71	118621.88
325	720784.40	118623.23
326	720775.50	118618.58
327	720758.21	118608.27
328	720750.79	118604.12
329	720746.61	118591.65
330	720746.54	118580.70
331	720746.04	118573.21
332	720749.81	118565.14
333	720755.44	118549.47
334	720754.87	118541.13
335	720755.58	118530.92
336	720754.46	118522.90
337	720748.50	118515.43
338	720741.05	118506.92
339	720725.47	118501.14
340	720713.68	118500.16

Обозначение характерных точек границы	Координаты, м (система координат МСК-167 (зона 4))	
	X	Y
341	720702.66	118495.60
342	720691.12	118486.80
343	720685.75	118477.44
344	720677.54	118457.91
345	720666.15	118430.40
346	720661.40	118414.16
347	720660.13	118394.73
348	720660.62	118380.43
349	720673.38	118363.57
350	720679.73	118358.49
351	720683.91	118351.83
352	720688.13	118340.33
353	720687.63	118333.00
354	720683.97	118320.35
355	720681.79	118309.45
356	720689.90	118276.41
357	720688.69	118261.78
358	720685.27	118246.86
359	720679.81	118238.51
360	720673.31	118232.20
361	720665.75	118226.92
362	720657.49	118228.66
363	720645.18	118240.38
364	720642.00	118251.53
365	720634.70	118261.47
366	720628.83	118266.71
367	720617.86	118264.05
368	720609.17	118245.37
369	720597.96	118228.08
370	720582.53	118209.79
371	720568.48	118196.96
372	720561.86	118193.71
373	720557.25	118182.06
374	720556.22	118176.10
375	720552.53	118168.21
376	720555.42	118160.20
377	720568.25	118151.12
378	720573.71	118148.47
379	720584.47	118142.95

Обозначение характерных точек границы	Координаты, м (система координат МСК-167 (зона 4))	
	X	Y
380	720592.70	118139.80
381	720594.24	118128.36
382	720594.68	118117.01
383	720594.58	118102.71
384	720603.89	118092.63
385	720613.04	118085.65
386	720621.34	118081.55
387	720636.55	118076.92
388	720646.14	118072.06
389	720652.81	118064.02
390	720654.32	118054.94
391	720653.28	118041.39
392	720645.20	118031.46
393	720635.47	118025.04
394	720616.25	118020.36
395	720598.80	118016.88
396	720579.09	118002.94
397	720569.71	117988.73
398	720566.20	117978.41
399	720564.51	117949.28
400	720567.79	117927.85
401	720572.79	117908.30
402	720593.15	117854.57
403	720602.57	117821.97
404	720602.77	117785.26
405	720595.82	117765.54
406	720565.69	117743.24
407	720541.40	117730.00
408	720522.73	117727.25
409	720490.69	117726.59
410	720459.68	117730.44
411	720433.34	117729.64
412	720423.10	117723.73
413	720403.75	117709.90
414	720397.72	117687.64
415	720402.94	117659.64
416	720400.70	117619.15
417	720393.29	117600.35
418	720385.33	117593.80

Обозначение характерных точек границы	Координаты, м (система координат МСК-167 (зона 4))	
	X	Y
419	720372.28	117589.35
420	720313.76	117559.60
421	720296.39	117553.36
422	720303.70	117541.78
423	720313.39	117536.86
424	720329.09	117532.48
425	720351.19	117521.14
426	720355.92	117513.72
427	720358.78	117498.14
428	720363.27	117478.66
429	720361.96	117459.23
430	720349.64	117438.91
431	720344.66	117425.20
432	720320.42	117409.46
433	720288.48	117395.77
434	720230.27	117373.86
435	720214.97	117364.21
436	720217.54	117353.53
437	720240.44	117350.05
438	720255.83	117346.17
439	720263.28	117337.28
440	720263.81	117307.55
441	720249.96	117267.18
442	720233.98	117250.45
443	720191.83	117222.16
444	720109.36	117125.59
445	720083.83	117115.54
446	720060.06	117086.48
447	720048.43	117070.43
448	720038.54	117065.15
449	720029.52	117066.19
450	720017.95	117074.22
451	719993.24	117081.64
452	719966.17	117071.39
453	719965.02	117058.54
454	719964.86	117033.90
455	719965.60	116998.53
456	719975.16	116950.55
457	719971.58	116895.63

Обозначение характерных точек границы	Координаты, м (система координат МСК-167 (зона 4))	
	X	Y
458	719966.58	116880.33
459	719954.33	116843.69
460	719912.78	116764.41
461	719885.70	116733.11
462	719873.25	116737.10
463	719854.22	116759.87
464	719841.91	116775.26
465	719826.35	116787.61
466	719811.13	116789.64
467	719793.45	116778.48
468	719780.89	116767.87
469	719769.21	116767.43
470	719755.15	116770.41
471	719729.11	116790.97
472	719721.87	116794.71
473	719715.91	116795.93
474	719696.17	116797.31
475	719686.37	116795.54
476	719667.31	116783.42
477	719635.97	116751.70
478	719606.02	116734.65
479	719586.12	116725.59
480	719576.02	116724.81
481	719561.62	116721.60
482	719526.74	116724.88
483	719509.34	116729.89
484	719497.46	116740.37
485	719485.98	116753.71
486	719492.85	116770.96
487	719492.50	116784.27
488	719493.97	116796.19
489	719495.02	116812.23
490	719495.62	116829.20
491	719495.25	116839.76
492	719491.65	116847.13
493	719481.62	116854.56
494	719471.10	116857.87
495	719463.75	116856.10
496	719447.66	116851.20

Обозначение характерных точек границы	Координаты, м (система координат МСК-167 (зона 4))	
	X	Y
497	719439.39	116849.44
498	719432.08	116851.80
499	719427.53	116856.89
500	719420.72	116864.30
501	719414.35	116870.78
502	719407.51	116874.97
503	719397.89	116876.89
504	719387.35	116876.99
505	719371.26	116872.55
506	719355.65	116869.48
507	719359.47	116854.10
508	719354.55	116847.80
509	719333.29	116839.31
510	719324.96	116832.53
511	719318.57	116823.31
512	719317.95	116809.39
513	719325.99	116800.90
514	719329.83	116790.63
515	719327.81	116780.89
516	719317.04	116774.63
517	719302.39	116770.35
518	719294.07	116764.56
519	719289.05	116757.78
520	719289.91	116741.68
521	719291.75	116724.13
522	719286.37	116717.87
523	719278.02	116713.01
524	719239.56	116701.19
525	719224.51	116694.34
526	719215.43	116698.14
527	719193.77	116703.50
528	719168.51	116697.77
529	719160.71	116697.38
530	719151.12	116702.51
531	719144.31	116710.37
532	719143.91	116717.26
533	719143.53	116726.90
534	719144.15	116745.70
535	719141.94	116756.73

Обозначение характерных точек границы	Координаты, м (система координат МСК-167 (зона 4))	
	X	Y
536	719135.15	116766.89
537	719128.32	116772.00
538	719117.78	116773.01
539	719105.83	116769.91
540	719095.21	116761.29
541	719087.82	116754.93
542	719080.93	116753.62
543	719070.40	116755.09
544	719056.23	116761.19
545	719043.21	116766.99
546	719016.30	116736.30
547	719034.00	116733.86
548	719050.89	116725.45
549	719064.07	116710.65
550	719071.69	116690.39
551	719076.99	116666.03
552	719073.69	116654.59
553	719059.86	116645.54
554	719051.15	116646.08
555	719038.78	116648.03
556	719031.48	116651.76
557	719021.44	116657.82
558	719012.79	116665.24
559	719009.65	116673.98
560	719004.69	116683.66
561	718999.24	116690.14
562	718992.83	116691.57
563	718981.81	116688.92
564	718963.44	116685.42
565	718928.34	116655.46
566	718930.61	116653.14
567	718935.64	116651.26
568	718945.28	116652.55
569	718980.13	116653.15
570	718993.88	116651.65
571	719003.01	116646.98
572	719013.00	116634.96
573	719017.93	116621.61
574	719019.18	116606.00

Обозначение характерных точек границы	Координаты, м (система координат МСК-167 (зона 4))	
	X	Y
575	719016.35	116596.85
576	719010.76	116586.80
577	719003.85	116582.28
578	718996.04	116580.98
579	718980.48	116584.33
580	718958.96	116588.65
581	718941.08	116588.36
582	718933.73	116587.51
583	718927.28	116583.90
584	718924.03	116578.42
585	718923.03	116568.34
586	718922.89	116552.28
587	718922.78	116538.98
588	718921.33	116529.36
589	718917.12	116520.22
590	718901.88	116506.60
591	718886.60	116489.30
592	718878.29	116482.95
593	718867.74	116482.13
594	718853.99	116482.26
595	718843.47	116486.48
596	718810.58	116501.01
597	718794.88	116536.10
598	718773.30	116455.43
599	718771.91	116452.79
600	718784.00	116447.11
601	718798.66	116445.60
602	718820.66	116444.48
603	718848.26	116441.71
604	718866.12	116439.25
605	718874.36	116436.88
606	718884.85	116430.13
607	718888.21	116421.16
608	718889.00	116406.24
609	718888.96	116401.42
610	718887.79	116397.53
611	718885.43	116390.44
612	718881.23	116381.31
613	718879.56	116372.84

Обозначение характерных точек границы	Координаты, м (система координат МСК-167 (зона 4))	
	X	Y
614	718877.86	116362.30
615	718877.47	116342.80
616	718876.89	116328.36
617	718870.11	116312.36
618	718862.69	116302.11
619	718855.75	116294.83
620	718847.49	116294.22
621	718839.94	116295.89
622	718836.06	116297.99
623	718831.27	116301.71
624	718828.12	116308.62
625	718827.04	116316.20
626	718825.54	116328.37
627	718824.04	116341.00
628	718818.89	116356.87
629	718814.67	116373.20
630	718811.12	116387.22
631	718806.17	116397.82
632	718799.80	116404.07
633	718793.15	116404.36
634	718785.11	116402.14
635	718789.73	116389.07
636	718687.51	116280.44
637	718676.56	116279.49
638	718673.05	116270.81
639	718669.57	116266.25
640	718664.06	116264.92
641	718653.74	116265.02
642	718646.88	116266.46
643	718635.02	116274.14
644	718621.33	116282.52
645	718607.59	116284.48
646	718598.33	116291.10
647	718598.00	116240.90
648	718572.11	116205.38
649	718610.87	116161.60
650	718606.86	116116.21
651	718603.12	116109.97
652	718588.34	116106.14

Обозначение характерных точек границы	Координаты, м (система координат МСК-167 (зона 4))	
	X	Y
653	718571.01	116086.25
654	718560.17	116064.47
655	718560.17	116064.47
656	718549.94	116062.22
657	718524.39	116067.05
658	718496.42	116055.15
659	718488.63	116068.10
660	718486.02	116057.12
661	718482.76	116051.64
662	718476.79	116050.32
663	718473.60	116053.10
664	718473.66	116059.98
665	718471.70	116072.39
666	718465.39	116085.06
667	718457.18	116090.87
668	718448.93	116091.63
669	718439.53	116091.03
670	718436.08	116089.46
671	718430.76	116083.77
672	718421.22	116067.11
673	718410.08	116050.93
674	718400.54	116034.04
675	718389.83	116014.41
676	718379.40	116001.66
677	718363.96	115991.48
678	718317.87	115963.22
679	718307.32	115956.88
680	718284.01	115944.72
681	718271.35	115938.87
682	718253.91	115937.20
683	718249.57	115939.07
684	718247.54	115942.07
685	718248.28	115948.49
686	718250.87	115957.41
687	718253.74	115970.92
688	718255.92	115984.89
689	718254.48	116005.55
690	718247.30	116024.43
691	718241.44	116033.37

Обозначение характерных точек границы	Координаты, м (система координат МСК-167 (зона 4))	
	X	Y
692	718178.91	115985.88
693	718175.64	115981.27
694	718175.64	115981.27
695	718183.78	115967.43
696	718188.75	115957.98
697	718189.57	115946.96
698	718187.69	115941.47
699	718180.75	115934.43
700	718169.51	115933.15
701	718139.03	115935.27
702	718128.93	115933.06
703	718119.47	115926.50
704	718114.16	115921.27
705	718106.97	115911.93
706	718105.08	115904.61
707	718103.36	115891.55
708	718100.44	115871.39
709	718094.84	115859.51
710	718089.54	115855.89
711	718083.35	115855.72
712	718076.25	115857.62
713	718070.79	115862.71
714	718066.53	115873.30
715	718066.22	115891.89
716	718070.01	115906.53
717	718078.00	115930.09
718	718082.06	115948.40
719	718082.19	115964.23
720	718079.98	115974.11
721	718072.97	115986.79
722	718064.56	115994.90
723	718055.19	115998.43
724	718040.97	115998.10
725	718028.10	115994.08
726	718019.08	115985.22
727	718012.36	115975.88
728	718011.26	115954.09
729	718010.60	115930.70
730	718009.61	115922.00

Обозначение характерных точек границы	Координаты, м (система координат МСК-167 (зона 4))	
	X	Y
731	718006.11	115914.69
732	717999.62	115905.11
733	717994.54	115900.80
734	717986.50	115899.04
735	717973.22	115902.14
736	717961.11	115906.38
737	717949.43	115908.09
738	717935.89	115905.92
739	717924.39	115902.13
740	717916.53	115894.17
741	717896.41	115873.25
742	717878.85	115857.81
743	717870.33	115852.38
744	717858.61	115849.74
745	717841.85	115846.68
746	717830.59	115843.80
747	717820.70	115839.99
748	717815.82	115831.78
749	717809.95	115815.55
750	717805.47	115801.13
751	717798.47	115786.29
752	717792.92	115780.38
753	717786.02	115778.14
754	717776.64	115780.52
755	717764.53	115785.45
756	717751.49	115788.09
757	717739.57	115788.20
758	717719.83	115785.40
759	717708.57	115782.29
760	717690.84	115773.97
761	717668.59	115749.53
762	717643.64	115722.33
763	717623.05	115700.26
764	717613.37	115693.93
765	717596.38	115691.33
766	717576.69	115694.03
767	717547.41	115702.33
768	717529.32	115705.25
769	717516.93	115703.75

Обозначение характерных точек границы	Координаты, м (система координат МСК-167 (зона 4))	
	X	Y
770	717504.51	115698.82
771	717489.05	115687.26
772	717481.42	115679.08
773	717477.91	115671.54
774	717475.28	115657.80
775	717471.71	115642.69
776	717467.48	115629.88
777	717460.50	115617.56
778	717452.38	115606.16
779	717444.33	115603.26
780	717432.85	115601.76
781	717397.09	115602.08
782	717384.46	115599.21
783	717362.15	115590.70
784	717337.47	115573.49
785	717295.23	115539.47
786	717263.32	115506.50
787	717247.58	115489.44
788	717236.70	115476.46
789	717230.18	115464.82
790	717226.20	115454.54
791	717225.41	115441.70
792	717223.24	115429.79
793	717219.01	115416.98
794	717212.47	115402.36
795	717203.43	115390.52
796	717197.66	115386.67
797	717190.76	115383.98
798	717178.15	115383.41
799	717163.02	115383.54
800	717154.52	115381.56
801	717145.30	115376.14
802	717136.27	115365.21
803	717122.97	115337.12
804	717119.45	115327.51
805	717118.47	115319.95
806	717118.64	115313.30
807	717122.92	115304.08
808	717128.56	115292.79

Обозначение характерных точек границы	Координаты, м (система координат МСК-167 (зона 4))	
	X	Y
809	717128.46	115280.41
810	717126.99	115269.18
811	717123.73	115263.24
812	717114.95	115255.30
813	717099.33	115252.23
814	717074.32	115249.70
815	717052.75	115247.38
816	717027.69	115238.66
817	717009.98	115231.71
818	716984.62	115215.20
819	716966.34	115195.63
820	716938.76	115159.41
821	716927.38	115141.85
822	716919.71	115129.54
823	716916.89	115121.31
824	716916.58	115112.13
825	716922.43	115099.00
826	716929.91	115088.61
827	716935.55	115077.55
828	716936.63	115068.82
829	716933.80	115060.36
830	716926.86	115052.17
831	716912.79	115041.97
832	716895.75	115032.95
833	716867.69	115022.66
834	716838.69	115009.39
835	716820.03	114997.86
836	716811.26	114991.06
837	716807.50	114980.77
838	716806.96	114970.45
839	716811.69	114960.32
840	716824.41	114946.21
841	716836.73	114938.52
842	716849.52	114933.36
843	716866.91	114928.61
844	716878.35	114925.99
845	716889.32	114922.22
846	716898.19	114913.19
847	716907.28	114904.16

Обозначение характерных точек границы	Координаты, м (система координат МСК-167 (зона 4))	
	X	Y
848	716908.10	114892.00
849	716905.78	114888.35
850	716898.17	114882.91
851	716889.90	114881.61
852	716874.11	114884.51
853	716861.98	114887.83
854	716849.84	114889.32
855	716836.08	114888.98
856	716835.43	114885.78
857	716765.96	114913.35
858	716671.02	114950.55
859	716357.27	115106.48
860	716247.43	115133.58
861	716139.09	115162.15
862	716104.40	115172.73
863	716013.43	115195.89
864	715942.64	115215.63
865	715856.83	115238.75
866	715811.36	115251.74
867	715703.60	115279.74
868	715504.67	115334.48
869	715465.63	115351.46
870	715419.74	115379.50
871	714930.33	115666.85
872	714871.33	115706.12
873	714794.88	115755.00
874	714758.89	115777.00
875	714566.74	115917.83
876	714526.16	115946.19
877	714476.82	115997.45
878	714431.56	116026.57
879	714398.18	116048.54
880	714328.64	116101.20
881	714299.89	116118.06
882	714265.38	116137.67
883	714068.19	116224.14
884	714066.82	116224.75
885	713929.47	116279.17
886	713894.21	116291.15

Обозначение характерных точек границы	Координаты, м (система координат МСК-167 (зона 4))	
	X	Y
887	713671.96	116387.80
888	713485.85	116469.70
889	713422.47	116495.71
890	713310.60	116602.80
891	713287.56	116625.07
892	713088.35	116819.08
893	713039.42	116869.04
894	712962.61	116943.50
895	712802.41	117104.96
896	712790.83	117120.46
897	712781.94	117147.44
898	712723.50	117320.71
899	712699.97	117382.33
900	712656.10	117457.88
901	712634.13	117458.82
902	712613.93	117471.02
903	712587.80	117496.13
904	712581.79	117539.01
905	712571.04	117555.71
906	712579.95	117563.94
907	712449.12	117738.13
908	712366.54	117853.09
909	712121.71	118191.07
910	712030.07	118311.46
911	712012.53	118337.52
912	711874.89	118532.97
913	711664.32	118818.94
914	711641.28	118847.68
915	711609.02	118899.04
916	711596.16	118917.34
917	711591.56	118924.44
918	711585.45	118932.11
919	711547.24	118980.17
920	711508.85	119034.55
921	711439.22	119132.02
922	711394.48	119203.34
923	711278.40	119347.73
924	711185.63	119477.80
925	711030.84	119686.27

Обозначение характерных точек границы	Координаты, м (система координат МСК-167 (зона 4))	
	X	Y
926	710876.01	119894.71
927	710864.52	119912.48
928	710747.63	120093.50
929	710708.48	120133.30
930	710671.14	120171.27
931	710565.40	120055.21
932	710476.43	120118.31
933	710426.00	120156.60
934	710413.77	120164.66
935	710295.33	120250.76
936	710192.75	120155.25
937	710107.29	120056.11
938	710040.99	119937.85
939	710009.70	119885.56
940	709991.34	119867.36
941	709951.29	119843.02
942	709874.75	119766.26
943	709793.90	119678.17
944	709726.20	119593.30
945	709676.29	119506.66
946	709647.27	119461.99
947	709612.02	119423.99
948	709578.72	119402.63
949	709543.13	119384.03
950	709504.72	119358.24
951	709475.03	119307.48
952	709456.26	119237.79
953	709436.64	119203.02
954	709406.49	119169.43
955	709329.63	119124.52
956	709258.62	119098.41
957	709169.97	119112.29
958	709020.78	119171.48
959	708990.92	119178.88
960	708939.89	119181.01
961	708877.42	119158.40
962	708777.06	119106.72
963	708665.20	119055.28
964	708641.60	119044.42

Обозначение характерных точек границы	Координаты, м (система координат МСК-167 (зона 4))	
	X	Y
965	708584.04	119052.57
966	708509.01	119100.73
967	708486.97	119118.60
968	708415.39	119185.00
969	708360.69	119207.00
970	708305.92	119232.84
971	708246.37	119260.39
972	708188.54	119312.31
973	708156.98	119290.82
974	708151.93	119304.53
975	708142.26	119336.95
976	708110.51	119382.73
977	708054.81	119402.07
978	708026.33	119419.22
979	708021.47	119441.81
980	707990.64	119455.67
981	707962.55	119465.01
982	707888.95	119484.89
983	707841.25	119488.36
984	707774.01	119459.92
985	707722.47	119432.79
986	707699.08	119413.92
987	707673.50	119381.68
988	707658.28	119335.24
989	707653.02	119287.37
990	707650.37	119208.45
991	707642.92	119149.30
992	707607.96	119086.11
993	707519.76	118968.30
994	707437.91	118851.16
995	707330.89	118658.08
996	707218.08	118431.91
997	707150.91	118282.17
998	707112.32	118182.82
999	707099.25	118117.35
1000	707069.83	118040.01
1001	707022.73	117975.40
1002	706985.63	117942.14
1003	707003.56	117930.00

Обозначение характерных точек границы	Координаты, м (система координат МСК-167 (зона 4))	
	X	Y
1004	706978.91	117892.12
1005	706963.19	117876.63
1006	706945.70	117872.84
1007	706936.66	117833.88
1008	706910.93	117796.00
1009	706853.89	117729.06
1010	706707.45	117571.05
1011	706588.43	117430.38
1012	706547.22	117381.89
1013	706408.27	117191.61
1014	706303.79	117022.56
1015	706234.91	116950.84
1016	706112.50	116870.69
1017	706083.03	116839.67
1018	706062.31	116805.67
1019	706019.94	116759.12
1020	705992.54	116732.96
1021	705959.50	116722.36
1022	705877.94	116691.43
1023	705808.25	116674.19
1024	705757.07	116664.69
1025	705711.63	116643.99
1026	705650.69	116592.08
1027	705612.15	116559.27
1028	705583.11	116512.69
1029	705562.57	116489.06
1030	705532.92	116447.30
1031	705477.81	116378.41
1032	705414.15	116301.23
1033	705379.38	116267.94
1034	705367.81	116256.23
1035	705349.05	116236.37
1036	706445.74	115174.09
1037	706711.09	114941.63
1038	707252.96	114457.95
1039	708793.13	113187.28
1040	708824.07	113162.12
1041	708834.83	113153.19
1042	708835.70	113152.47

Обозначение характерных точек границы	Координаты, м (система координат МСК-167 (зона 4))	
	X	Y
1043	708849.45	113141.42
1044	708896.60	113103.61
1045	708922.88	113082.03
1046	708903.81	112691.01
1047	708990.59	112163.03
1048	709017.45	111634.86
1049	709043.62	111618.64
1050	709043.30	111503.35
1051	709013.17	111220.24
1052	708987.97	111116.54
1053	708980.84	110927.64
1054	708960.30	110318.35
1055	708894.53	109872.30
1056	708878.07	109425.37
1057	708970.98	109108.27
1058	709041.31	108673.62
1059	708996.84	108386.48
1060	709032.22	107992.62
1061	709084.24	107718.37
1062	709120.21	107359.34
1063	709142.69	107128.77
1064	709113.79	106893.37
1065	709183.76	106938.62
1066	709216.31	106943.20
1067	709389.93	106994.27
1068	709527.60	107033.53
1069	710292.76	107257.97
1070	710425.22	107291.73
1071	710556.30	107328.13
1072	711138.05	107476.03
1073	711328.85	107525.72
1074	711753.95	107636.22
1075	712121.53	107746.42
1076	712275.29	107792.51
1077	712539.79	107858.92
1078	712643.04	107884.83
1079	712787.36	107923.36
1080	712928.36	107964.29
1081	713575.53	108137.79

Обозначение характерных точек границы	Координаты, м (система координат МСК-167 (зона 4))	
	X	Y
1082	713807.48	108201.91
1083	713993.18	108256.45
1084	714158.12	108304.05
1085	714322.92	108351.56
1086	714437.74	108384.70
1087	714614.05	108394.00
1088	714687.95	108397.89
1089	714733.41	108400.28
1090	714790.07	108358.72
1091	714805.03	108375.51
1092	714813.33	108389.31
1093	714817.05	108411.35
1094	714815.17	108435.47
1095	714818.38	108456.49
1096	714825.19	108476.47
1097	714831.53	108489.78
1098	714834.59	108502.05
1099	714831.73	108519.54
1100	714831.31	108534.43
1101	714833.83	108542.60
1102	714836.42	108546.68
1103	714845.68	108550.73
1104	714857.57	108550.15
1105	714868.76	108549.55
1106	714873.39	108553.62
1107	714874.07	108563.90
1108	714867.54	108583.43
1109	714861.85	108591.16
1110	714861.48	108597.34
1111	714864.49	108601.41
1112	714871.17	108603.93
1113	714878.87	108603.87
1114	714888.13	108596.13
1115	714900.80	108586.79
1116	714910.01	108584.17
1117	714915.66	108587.20
1118	714915.81	108593.88
1119	714913.75	108606.72
1120	714903.74	108627.84

Обозначение характерных точек границы	Координаты, м (система координат МСК-167 (зона 4))	
	X	Y
1121	714902.28	108640.16
1122	714902.38	108656.07
1123	714910.10	108675.50
1124	714916.31	108683.67
1125	714927.66	108691.80
1126	714935.37	108696.37
1127	714936.45	108703.03
1128	714930.87	108713.84
1129	714928.94	108732.33
1130	714935.67	108741.01
1131	714945.44	108743.51
1132	714960.82	108743.92
1133	714975.16	108741.26
1134	714982.83	108737.62
1135	714988.98	108737.58
1136	714995.68	108740.60
1137	715001.44	108745.72
1138	715002.41	108751.34
1139	715006.08	108764.15
1140	715008.35	108796.46
1141	715008.91	108803.64
1142	715013.07	108810.80
1143	715025.00	108816.89
1144	715043.91	108823.42
1145	715050.12	108830.55
1146	715053.35	108838.25
1147	715053.82	108845.93
1148	715051.82	108853.12
1149	715042.26	108867.56
1150	715036.60	108878.88
1151	715035.21	108886.60
1152	715034.62	108890.18
1153	715036.71	108895.81
1154	715046.61	108905.51
1155	715054.78	108914.67
1156	715055.87	108922.37
1157	715055.49	108929.05
1158	715046.88	108945.02
1159	715043.87	108955.30

Обозначение характерных точек границы	Координаты, м (система координат МСК-167 (зона 4))	
	X	Y
1160	715047.54	108966.57
1161	715052.23	108977.82
1162	715050.67	108990.14
1163	715047.64	108998.36
1164	715038.99	109006.64
1165	715017.08	109014.50
1166	714984.20	109020.87
1167	714960.14	109026.66
1168	714944.77	109029.86
1169	714935.57	109035.56
1170	714932.66	109043.79
1171	714933.63	109051.48
1172	714942.03	109065.29
1173	714958.05	109081.61
1174	714965.17	109090.27
1175	714967.36	109095.40
1176	714967.81	109101.02
1177	714965.42	109111.83
1178	714956.27	109125.23
1179	714949.17	109137.08
1180	714949.64	109145.79
1181	714952.35	109151.94
1182	714964.13	109165.19
1183	714982.16	109177.38
1184	714997.62	109186.52
1185	715004.34	109196.22
1186	715013.73	109220.28
1187	715021.16	109243.33
1188	715027.45	109262.78
1189	715037.66	109270.40
1190	715065.82	109264.57
1191	715077.63	109266.03
1192	715082.37	109270.63
1193	715088.50	109281.35
1194	715088.58	109293.67
1195	715087.65	109309.06
1196	715071.51	109331.76
1197	715063.39	109345.16
1198	715058.87	109360.07

Обозначение характерных точек границы	Координаты, м (система координат МСК-167 (зона 4))	
	X	Y
1199	715061.91	109369.79
1200	715072.77	109381.53
1201	715095.50	109392.66
1202	715130.34	109402.17
1203	715135.60	109407.27
1204	715137.71	109416.50
1205	715144.50	109434.92
1206	715159.88	109449.68
1207	715179.05	109463.94
1208	715185.27	109472.61
1209	715187.32	109487.47
1210	715190.53	109508.49
1211	715189.08	109521.85
1212	715177.34	109530.14
1213	715166.25	109543.56
1214	715163.64	109552.81
1215	715164.76	109567.68
1216	715177.24	109577.86
1217	715189.62	109587.54
1218	715210.64	109601.24
1219	715249.81	109615.36
1220	715284.64	109624.34
1221	715307.79	109634.45
1222	715321.71	109644.10
1223	715329.95	109659.96
1224	715340.04	109657.14
1225	715473.97	109598.74
1226	715527.23	109576.32
1227	715555.12	109565.69
1228	715898.89	109420.54
1229	715989.03	109378.13
1230	716017.11	109366.41
1231	716075.93	109341.86
1232	716419.44	109198.22
1233	716525.31	109160.65
1234	717120.16	108935.60
1235	717573.58	108988.14
1236	717659.97	108997.82
1237	717792.39	109010.60

Обозначение характерных точек границы	Координаты, м (система координат МСК-167 (зона 4))	
	X	Y
1238	717864.95	109026.88
1239	717944.58	109044.75
1240	717971.18	109050.72
1241	718032.05	109070.50
1242	718293.39	109142.49
1243	718387.68	109192.15
1244	718563.25	109307.71
1245	718564.51	109308.30
1246	718662.97	109351.92
1247	718852.31	109435.50
1248	718940.63	109479.99
1249	719320.46	109668.96
1250	719333.98	109675.69
1251	719335.90	109672.94
1252	719365.81	109687.52
1253	719399.87	109708.32
1254	719934.40	110004.04
1255	719949.78	110011.41
1256	719977.81	110025.13
1257	720079.22	110081.87
1258	720127.31	110109.58
1259	720209.94	110156.07
1260	720255.97	110188.11
1261	720301.36	110224.40
1262	720345.94	110263.15
1263	720368.33	110283.06
1264	720470.07	110361.52
1265	720496.71	110384.57
1266	720656.65	110512.75
1267	720697.12	110545.54
1268	720755.59	110592.86
1269	720799.57	110633.63
1270	720883.29	110748.19
1271	720927.23	110808.33
1272	721033.68	110954.00
1273	721037.93	110960.17
1274	721051.37	110979.68
1275	721087.63	111032.31
1276	721123.25	111076.52

Обозначение характерных точек границы	Координаты, м (система координат МСК-167 (зона 4))	
	X	Y
1277	721179.04	111095.89
1278	721341.88	111152.47
1279	721438.52	111189.06
1280	721549.09	111232.07
1281	721586.24	111246.53
1282	721653.17	111272.53
1283	721716.95	111297.36
1284	721747.77	111309.12
1285	721872.40	111356.77
1286	721977.22	111396.82
1287	722056.16	111426.99
1288	722070.34	111430.88
1289	722089.24	111439.71
1290	722108.79	111447.09
1291	722264.74	111506.70
1292	722489.17	111623.83
1293	722564.51	111705.56
1294	722655.91	111799.06
1295	722740.55	111882.23
1296	722843.80	111983.85
1297	722942.44	112078.29
1298	723037.56	112169.50
1299	723040.96	112892.05
1300	723041.73	113059.81
1301	723042.58	113148.00
1302	723043.87	113147.91
1303	723044.87	113147.84
1304	723045.30	113159.61
1305	723294.92	113141.15
1306	723531.67	113128.79
1307	723748.77	113122.18
1308	724147.07	113122.90
1309	724274.09	113122.69
1310	724968.42	113126.08
1311	725962.83	113131.33
1312	726160.63	113129.80
1313	726381.80	113122.86
1314	726615.16	113113.38
1315	726612.88	113124.02

Обозначение характерных точек границы	Координаты, м (система координат МСК-167 (зона 4))	
	X	Y
1316	726587.40	113230.14
1317	726694.44	113268.37
1318	726716.87	113276.70
1319	726729.00	113280.57
1320	726808.54	113308.88
1321	726889.37	113337.93
1322	726906.24	113343.66
1323	727107.63	113417.38
1324	727227.87	113454.69
1325	727257.95	113480.90
1326	727282.72	113508.72
1327	727358.13	113574.56
1328	727399.87	113602.50
1329	727504.56	113696.31
1330	727595.22	113790.93
1331	727638.91	113834.04
1332	727694.44	113889.71
1333	727667.28	114017.36
1334	727906.39	114027.27
1335	727968.31	114027.05
1336	728020.25	114028.14
1337	728374.44	114047.26
1338	728557.57	114028.91
1339	728816.80	114080.99
1340	728878.56	114095.07
1341	728952.81	114139.74
1342	729067.26	114218.52
1343	729160.81	114281.16
1344	729236.70	114324.86
1345	729306.76	114339.83
1346	729371.85	114353.84
1347	729555.63	114365.91
1348	729577.53	114396.08
1349	729593.73	114418.88
1350	729615.47	114455.67
1351	729647.69	114483.29
1352	729702.86	114495.00
1353	729698.15	114566.20
1354	729702.94	114617.01

Обозначение характерных точек границы	Координаты, м (система координат МСК-167 (зона 4))	
	X	Y
1355	729715.67	114674.17
1356	729741.12	114769.43
1357	729763.39	114850.40
1358	729780.88	114909.13
1359	729803.13	114961.51
1360	729808.52	114970.48
1361	729767.20	115131.78
1362	729742.94	115272.53
1363	729714.45	115458.05
1364	729656.80	116080.58
1365	729465.75	116145.53
1366	729450.74	116233.38
1367	729438.80	116312.58
1368	729411.98	116479.20
1369	729390.21	116572.16
1370	729365.62	116645.11
1371	729286.72	116879.18
1	729247.07	116994.47

Площадь муниципального образования 15852,57 га.

Приложение 8
к Закону края
от 13 июня 2024 г. № 7-2871

Приложение 8
к Закону края
от 24 декабря 2004 г. № 13-2870

Текстовое описание местоположения границ муниципального образования Бартатский сельсовет

По смежеству с землями муниципального образования
Юксеевский сельсовет

Граница муниципального образования Бартатский сельсовет по смежеству с землями муниципального образования Юксеевский сельсовет проходит от точки 1 (узловая точка) до точки 254 (узловая точка) протяженностью 12620,46 м.

От точки 1 – узловой точки пересечения границ муниципального образования поселок Большая Мурта, муниципального образования Бартатский сельсовет и муниципального образования Юксеевский сельсовет граница идет общим направлением на юго-восток ломаной линией 4098,08 м по проселочной дороге до точки 40. Далее граница следует на восток ломаной линией 625,24 м по лесу до точки 52.

От точки 52 граница проходит на юго-запад ломаной линией 1812,93 м по лесу и пашне до точки 61. Затем граница идет на юго-восток ломаной линией 2056,27 м по пашне и сенокосу, пересекая полевую дорогу, до точки 76. Далее граница следует на юг ломаной линией 1445,70 м по пашне, пастбищу, лесу и кустарнику, пересекая безымянный ручей, до реки Верхняя Подъемная (точка 89).

От точки 89 граница идет общим направлением на юго-запад извилистой линией 2582,24 м по середине реки Верхняя Подъемная вверх по течению до точки 254 – узловой точки пересечения границ муниципального образования Юксеевский сельсовет, муниципального образования Бартатский сельсовет и муниципального образования Еловский сельсовет.

По смежеству с землями муниципального образования
Еловский сельсовет

Граница муниципального образования Бартатский сельсовет по смежеству с землями муниципального образования Еловский сельсовет проходит от точки 254 (узловая точка) до точки 1035 (узловая точка) протяженностью 26648,90 м.

От точки 254 – узловой точки пересечения границ муниципального образования Юксеевский сельсовет, муниципального образования Бартатский сельсовет и муниципального образования Еловский сельсовет граница следует

общим направлением на юго-запад извилистой линией 10202,40 м по середине реки Верхняя Подъемная вверх по течению до точки 856.

От точки 856 граница идет в юго-восточном направлении ломаной линией 8450,43 м по лесу, пересекая реку Бартат, по пастбищу, огибая безымянный пруд с восточной стороны, пересекая полевую дорогу, по лесу и пашне, пересекая автомобильную дорогу Красноярск – Енисейск – Бартат – Пакуль, до точки 930.

От точки 930 граница проходит в юго-западном направлении прямой линией 157,01 м по пашне до точки 931. Затем граница следует в юго-восточном направлении прямой линией 333,47 м по пашне до реки Еловка (точка 935). Далее граница идет извилистой линией по середине реки Еловка вверх по течению: на юго-запад 2249,09 м до точки 964, на юго-восток 981,27 м до точки 983, на юго-запад 3002,07 м до точки 1014.

От точки 1014 граница следует на юго-запад ломаной линией 1273,16 м по сенокосу и лесу до точки 1035 – узловой точки пересечения границ муниципального образования Еловский сельсовет, муниципального образования Бартатский сельсовет и муниципального образования Сухобузимский муниципальный район Красноярского края (далее – Сухобузимский район).

По смежеству с землями муниципального образования
Сухобузимский район

Граница муниципального образования Бартатский сельсовет по смежеству с землями муниципального образования Сухобузимский район проходит от точки 1035 (узловая точка) до точки 1064 (узловая точка) протяженностью 11024,91 м.

От точки 1035 – узловой точки пересечения границ муниципального образования Еловский сельсовет, муниципального образования Бартатский сельсовет и муниципального образования Сухобузимский район граница идет на северо-запад прямой линией 4769,68 м по пашне, пересекая грунтовые дороги, по лесу, пастбищу, пересекая реку Бартат, автомобильную дорогу Красноярск – Енисейск, по пашне до точки 1045.

От точки 1045 граница следует в западном направлении ломаной линией 6255,23 м по пашне, пересекая грунтовые дороги, по сенокосу до точки 1064 – узловой точки пересечения границ муниципального образования Сухобузимский район, муниципального образования Бартатский сельсовет и муниципального образования Межовский сельсовет.

По смежеству с землями муниципального образования
Межовский сельсовет

Граница муниципального образования Бартатский сельсовет по смежеству с землями муниципального образования Межовский сельсовет проходит от точки 1064 (узловая точка) до точки 1329 (узловая точка) протяженностью 22409,11 м.

От точки 1064 – узловой точки пересечения границ муниципального образования Межовский сельсовет, муниципального образования Бартатский

сельсовет и муниципального образования Сухобузимский район граница идет в северо-восточном направлении ломаной линией 5899,98 м по лесу и пашне, пересекая полевые дороги, по пастбищу до реки Верхняя Подъемная (точка 1090).

От точки 1090 граница следует общим направлением на северо-восток извилистой линией 1923,70 м по середине реки Верхняя Подъемная вниз по течению до точки 1223. Затем граница проходит в северо-западном направлении прямой линией 1931,83 м по лесу, заболоченной местности, пастбищу, пересекая проселочную дорогу, до точки 1234.

От точки 1234 граница идет в северо-восточном направлении ломаной линией 6922,83 м по границе пашни и пастбища, по лесу, пересекая реку Лакино, по пашне, пересекая автомобильную дорогу Верх-Подъемная – Лакино – Межово и полевую дорогу, по лесу, пересекая реку Тигинушка, по пашне до точки 1298.

От точки 1298 граница следует на восток прямой линией 992,59 м по пашне до автомобильной дороги Красноярск – Енисейск (точка 1304). Далее граница проходит в северном направлении прямой линией 3571,29 м по оси автомобильной дороги Красноярск – Енисейск до точки 1314. Затем граница идет на юго-восток прямой линией 120,02 м по лесу до точки 1316.

От точки 1316 граница следует в северо-восточном направлении ломаной линией 1046,87 м по лесу и пастбищу до точки 1329 – узловой точки пересечения границ муниципального образования Межовский сельсовет, муниципального образования Бартатский сельсовет и муниципального образования Айтатский сельсовет.

По смежеству с землями муниципального образования
Айтатский сельсовет

Граница муниципального образования Бартатский сельсовет по смежеству с землями муниципального образования Айтатский сельсовет проходит от точки 1329 (узловая точка) до точки 1347 (узловая точка) протяженностью 2369,40 м.

От точки 1329 – узловой точки пересечения границ муниципального образования Межовский сельсовет, муниципального образования Бартатский сельсовет и муниципального образования Айтатский сельсовет граница идет в северо-восточном направлении ломаной линией 401,56 м по лесу до полевой дороги (точка 1333).

От точки 1333 граница следует в северо-восточном направлении ломаной линией 1967,84 м по полевой дороге до другой полевой дороге до точки 1347 – узловой точки пересечения границ муниципального образования Айтатский сельсовет, муниципального образования Бартатский сельсовет и муниципального образования поселок Большая Мурта.

По смежеству с землями муниципального образования
поселок Большая Мурта

Граница муниципального образования Бартатский сельсовет по смежеству с

землями муниципального образования поселок Большая Мурта проходит от точки 1347 (узловая точка) до точки 1 (узловая точка) протяженностью 2902,38 м.

От точки 1347 – узловой точки пересечения границ муниципального образования Айтатский сельсовет, муниципального образования Бартатский сельсовет и муниципального образования поселок Большая Мурта граница идет в северо-восточном направлении ломаной линией 699,00 м по полевой дороге до точки 1360.

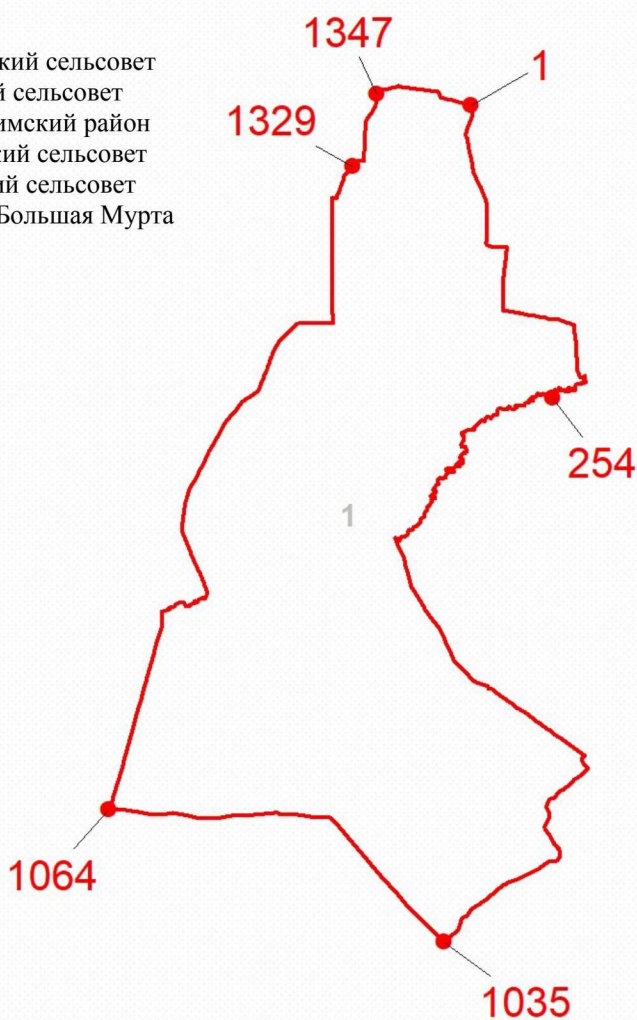
От точки 1360 граница следует на юго-восток 2203,38 м по лесу, пересекая безымянный ручей, по пастбищу до проселочной дороги до точки 1 – узловой точки пересечения границ муниципального образования Бартатский сельсовет, муниципального образования поселок Большая Мурта и муниципального образования Юксеевский сельсовет.

Графическое отображение местоположения границ муниципального образования Бартатский сельсовет

Раздел I. Обзорная схема местоположения границ муниципального образования

Описание смежеств:

1 – 254	Юксеевский сельсовет
254 – 1035	Еловский сельсовет
1035 – 1064	Сухобузимский район
1064 – 1329	Межовский сельсовет
1329 – 1347	Айтатский сельсовет
1347 – 1	поселок Большая Мурта



Масштаб 1:200000

Используемые условные знаки и обозначения:



Граница муниципального образования



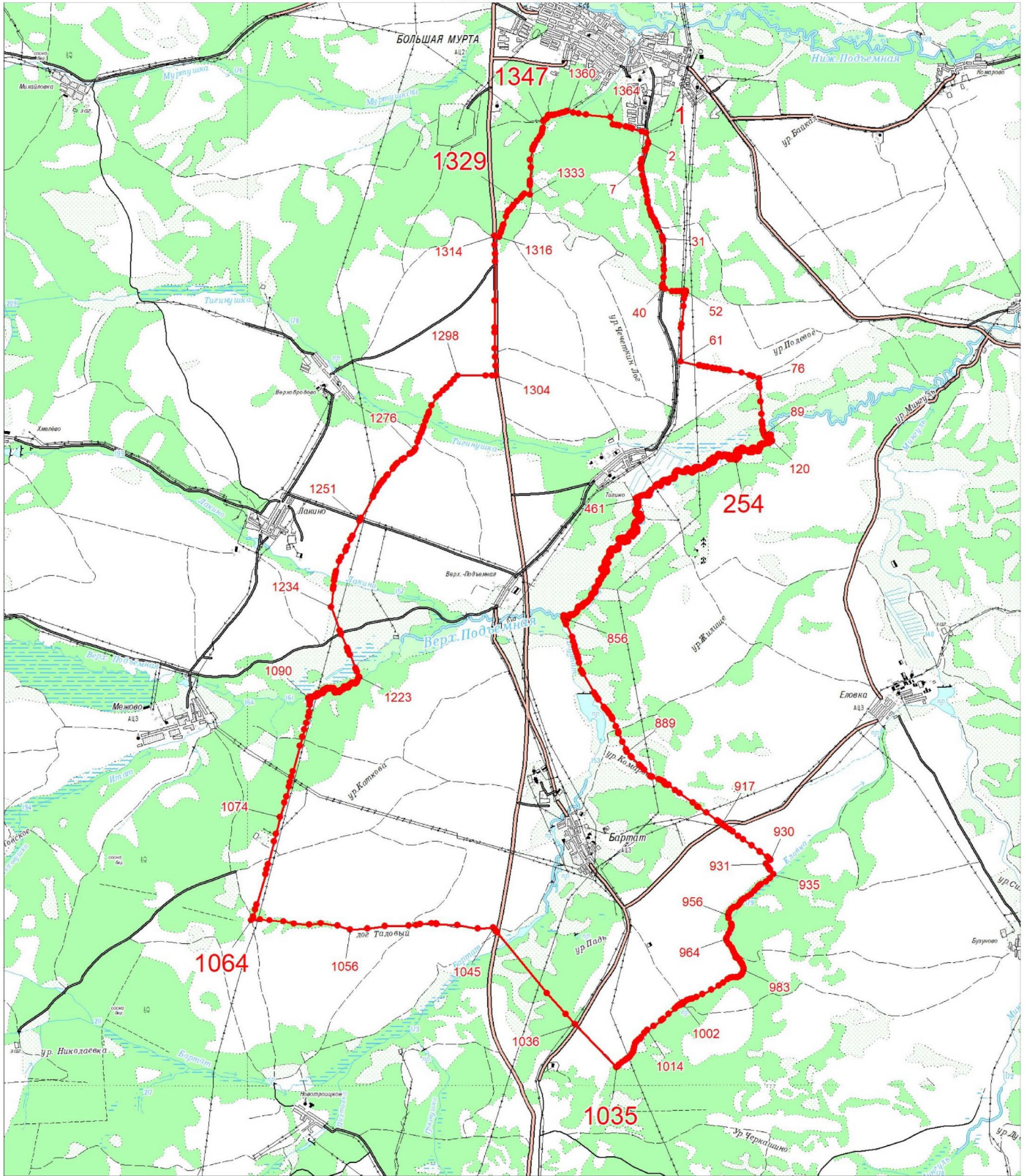
Узловая точка границы муниципального образования и её номер



Номер выносного листа обзорной схемы местоположения границ муниципального образования

Раздел II. Выносные листы обзорной схемы местоположения границ муниципального образования

Выносной лист № 1



Масштаб 1:100000

Условные обозначения:

- Граница муниципального образования
- Характерная точка границы муниципального образования
- 1 Надписи номеров характерных точек границы муниципального образования

Приложение 10
к Закону края
от 13 июня 2024 г. № 7-2871

Приложение 10
к Закону края
от 24 декабря 2004 г. № 13-2870

**Координаты характерных точек границ
муниципального образования Верх-Казанский сельсовет**

Обозначение характерных точек границы	Координаты, м (система координат МСК-167 (зона 4))	
	X	Y
1	757239.95	102424.07
2	757235.90	102418.03
3	757210.41	102389.08
4	757180.29	102356.15
5	757159.43	102327.20
6	757147.84	102307.23
7	757139.68	102257.27
8	757138.47	102201.30
9	757129.18	102174.33
10	757099.05	102135.40
11	757083.98	102112.44
12	757064.29	102089.48
13	757048.04	102048.53
14	757036.42	102004.57
15	757017.85	101944.63
16	756996.98	101905.69
17	756954.11	101859.78
18	756921.67	101819.85
19	756904.27	101786.90
20	756889.19	101750.94
21	756883.37	101711.97
22	756877.53	101666.01
23	756879.80	101623.03
24	756873.96	101569.07
25	756863.50	101534.10
26	756847.26	101498.15
27	756881.24	101491.80
28	756913.20	101500.30

Обозначение характерных точек границы	Координаты, м (система координат МСК-167 (зона 4))	
	X	Y
29	756890.71	101394.01
30	756838.89	101145.46
31	756809.49	101089.15
32	756757.58	101034.87
33	756713.06	101005.98
34	756667.33	100962.73
35	756653.40	100924.77
36	756625.56	100853.86
37	756602.35	100791.93
38	756583.78	100740.98
39	756566.36	100684.04
40	756552.42	100631.09
41	756540.78	100573.14
42	756523.34	100493.22
43	756510.54	100425.27
44	756503.54	100371.31
45	756494.18	100279.38
46	756494.11	100212.42
47	756488.26	100156.46
48	756480.12	100118.49
49	756461.55	100067.55
50	756448.06	100032.70
51	756444.15	100022.60
52	756439.42	100000.00
53	756433.68	99973.64
54	756430.17	99938.67
55	756414.68	99908.63
56	756395.63	99836.67
57	756389.28	99777.42
58	756382.93	99735.09
59	756382.93	99690.65
60	756372.35	99650.44
61	756355.42	99595.41
62	756351.19	99559.44
63	756354.36	99535.10
64	756360.71	99510.76
65	756378.76	99476.00
66	756385.67	99444.01
67	756387.94	99407.03

Обозначение характерных точек границы	Координаты, м (система координат МСК-167 (зона 4))	
	X	Y
68	756379.79	99355.07
69	756375.08	99282.12
70	756377.90	99245.41
71	756379.28	99227.51
72	756373.03	99139.15
73	756370.35	99058.19
74	756372.43	98987.21
75	756379.37	98949.20
76	756382.72	98901.20
77	756383.81	98877.21
78	756382.40	98818.24
79	756385.71	98759.25
80	756382.06	98733.27
81	756372.51	98707.31
82	756355.83	98671.39
83	756346.27	98643.43
84	756347.38	98625.43
85	756350.86	98608.43
86	756370.76	98562.37
87	756375.36	98530.37
88	756376.37	98487.38
89	756373.78	98430.41
90	756360.51	98360.48
91	756350.88	98314.53
92	756343.66	98280.57
93	756342.19	98207.60
94	756342.76	98170.08
95	756343.13	98145.62
96	756334.60	98078.68
97	756328.39	98009.74
98	756335.39	97980.71
99	756332.90	97948.73
100	756325.66	97909.77
101	756312.47	97858.84
102	756288.58	97791.95
103	756261.12	97718.08
104	756242.00	97663.17
105	756236.02	97644.20
106	756232.27	97591.23

Обозначение характерных точек границы	Координаты, м (система координат МСК-167 (зона 4))	
	X	Y
107	756235.66	97552.23
108	756235.52	97515.25
109	756227.13	97485.29
110	756218.73	97451.33
111	756215.09	97428.36
112	756217.28	97384.36
113	756215.92	97338.38
114	756212.17	97285.42
115	756204.95	97252.46
116	756185.81	97191.55
117	756169.08	97144.94
118	756164.31	97131.65
119	756154.74	97101.70
120	756143.94	97056.75
121	756130.77	97011.82
122	756130.29	97010.36
123	756066.14	97009.53
124	756001.51	96995.51
125	755988.04	96964.58
126	755974.92	96942.97
127	755862.73	96922.23
128	755747.15	96871.43
129	755653.35	96825.66
130	755620.46	96810.00
131	755541.51	96791.54
132	755542.47	96777.78
133	755477.78	96749.64
134	755383.20	96679.40
135	755350.21	96647.87
136	755225.52	96528.55
137	755228.98	96579.06
138	755249.48	96607.81
139	755287.12	96623.44
140	755300.85	96630.84
141	755299.45	96652.96
142	755296.49	96673.49
143	755296.64	96694.01
144	755201.71	96673.32
145	755027.15	96563.77

Обозначение характерных точек границы	Координаты, м (система координат МСК-167 (зона 4))	
	X	Y
146	754825.63	96552.53
147	754805.47	96562.19
148	754757.79	96550.61
149	754644.37	96495.41
150	754467.56	96393.02
151	754400.68	96356.55
152	754373.31	96355.55
153	754132.38	96272.63
154	754093.03	96260.99
155	754065.65	96259.99
156	754054.39	96240.41
157	754039.26	96231.60
158	753853.42	96019.71
159	753808.11	96006.92
160	753772.14	95992.03
161	753727.94	95982.38
162	753508.84	95936.26
163	753215.27	95812.03
164	753131.77	95781.64
165	752721.25	95608.19
166	752370.34	95451.01
167	752366.34	95922.55
168	752358.62	96194.08
169	752354.28	96373.71
170	752359.62	96469.03
171	752354.46	96577.37
172	752350.74	96726.90
173	752355.41	96897.56
174	752357.90	97096.50
175	752365.96	97298.98
176	752359.54	97344.46
177	752363.49	97386.45
178	752356.79	97614.79
179	752365.62	98058.13
180	752360.87	98228.85
181	752370.03	98721.23
182	752376.09	99042.95
183	752380.91	99178.30
184	752035.86	99186.52

Обозначение характерных точек границы	Координаты, м (система координат МСК-167 (зона 4))	
	X	Y
185	751867.17	99177.84
186	751555.35	99172.10
187	751025.81	99154.09
188	751022.18	98902.99
189	750752.82	98498.68
190	750592.37	98254.53
191	750449.87	98057.33
192	749963.59	98056.69
193	749963.37	98114.14
194	749962.78	98211.69
195	749957.08	98533.48
196	749962.75	98796.35
197	749971.06	99200.32
198	749408.41	99198.37
199	748969.62	99239.09
200	748994.22	99482.49
201	749012.30	99658.14
202	749030.94	99732.00
203	749049.20	99766.74
204	749047.94	99824.82
205	749034.84	99889.92
206	749007.07	99990.34
207	748982.72	100050.56
208	748955.51	100154.05
209	748944.16	100335.59
210	748947.94	100483.53
211	748900.46	100504.93
212	748833.34	100517.57
213	748841.16	100482.30
214	748799.19	100478.27
215	748738.36	100489.87
216	748690.11	100523.78
217	748703.56	100539.57
218	748712.84	100577.10
219	748718.33	100593.72
220	748650.37	100650.87
221	748566.18	100698.70
222	748490.77	100743.45
223	748392.76	100783.76

Обозначение характерных точек границы	Координаты, м (система координат МСК-167 (зона 4))	
	X	Y
224	748383.74	100723.22
225	748349.16	100663.51
226	748342.47	100609.64
227	748305.67	100559.14
228	748282.87	100525.98
229	748277.75	100472.88
230	748259.93	100414.32
231	748235.84	100366.91
232	748160.19	100372.97
233	748117.48	100385.94
234	748084.23	100392.52
235	748039.82	100388.06
236	747985.82	100372.56
237	747884.37	100371.66
238	747775.04	100378.74
239	747738.61	100382.16
240	747705.36	100387.14
241	747680.01	100388.90
242	747635.74	100406.65
243	747555.20	100451.60
244	747449.32	100499.89
245	747394.84	100514.62
246	747333.72	100516.53
247	747289.40	100527.93
248	747124.51	100519.52
249	747111.85	100513.17
250	747099.96	100488.12
251	747088.09	100466.42
252	747041.26	100473.44
253	746977.73	100488.95
254	746884.10	100509.69
255	746787.13	100532.12
256	746736.30	100542.76
257	746677.30	100489.24
258	746561.43	100464.65
259	746466.54	100497.01
260	746372.34	100526.57
261	745982.45	100641.43
262	745981.08	100674.75

Обозначение характерных точек границы	Координаты, м (система координат МСК-167 (зона 4))	
	X	Y
263	745957.44	100695.52
264	745905.17	100699.04
265	745778.40	100706.25
266	745388.85	100765.77
267	745354.31	100766.50
268	745349.65	100766.61
269	745298.82	100768.39
270	745173.63	100766.50
271	745074.84	100755.41
272	744977.57	100760.61
273	744977.12	100760.61
274	744959.38	100775.45
275	744931.52	100783.79
276	744906.43	100787.08
277	744533.90	100835.82
278	744435.42	100863.69
279	744374.11	100893.41
280	744296.67	100937.21
281	744258.69	100965.51
282	744245.24	100975.85
283	744232.08	100984.82
284	744206.27	101002.21
285	744143.55	101044.82
286	744073.03	101090.49
287	744011.04	101134.74
288	743964.94	101171.10
289	743938.89	101186.31
290	743897.39	101201.64
291	743841.63	101219.08
292	743771.44	101231.02
293	743748.40	101235.33
294	743693.19	101246.27
295	743643.36	101260.66
296	743590.05	101288.09
297	743528.45	101319.57
298	743473.98	101350.00
299	743426.68	101386.37
300	743378.02	101428.85
301	743373.51	101432.78

Обозначение характерных точек границы	Координаты, м (система координат МСК-167 (зона 4))	
	X	Y
302	743345.17	101459.00
303	743295.47	101491.40
304	743225.65	101536.94
305	743177.08	101562.33
306	743049.17	101631.34
307	743008.86	101647.65
308	742955.51	101669.08
309	742893.80	101685.57
310	742835.31	101698.16
311	742816.63	101702.19
312	742761.97	101706.62
313	742683.45	101701.26
314	742597.83	101701.97
315	742539.56	101700.42
316	742517.01	101706.59
317	742496.85	101712.76
318	742458.84	101719.06
319	742433.83	101713.26
320	742399.25	101700.54
321	742354.00	101691.91
322	742294.53	101689.39
323	742232.74	101694.89
324	742194.95	101695.02
325	742164.96	101694.43
326	742127.07	101696.22
327	742075.77	101694.15
328	742006.71	101673.39
329	741978.16	101661.58
330	741950.15	101661.74
331	741924.50	101667.89
332	741910.52	101671.97
333	741887.20	101677.10
334	741844.01	101675.35
335	741814.82	101673.52
336	741771.61	101668.77
337	741719.06	101662.07
338	741674.64	101649.33
339	741639.57	101638.53
340	741605.64	101623.73

Обозначение характерных точек границы	Координаты, м (система координат МСК-167 (зона 4))	
	X	Y
341	741564.67	101599.97
342	741502.64	101567.33
343	741438.27	101531.71
344	741366.13	101499.89
345	741309.59	101474.46
346	741256.96	101454.77
347	741216.00	101433.01
348	741183.20	101410.20
349	741153.89	101383.37
350	741123.40	101356.55
351	741095.22	101323.72
352	741071.69	101287.87
353	741056.38	101261.96
354	741042.25	101237.05
355	741028.15	101218.13
356	741010.54	101198.24
357	740977.50	101178.40
358	740961.28	101153.53
359	740945.95	101121.62
360	740938.83	101100.67
361	740932.84	101070.71
362	740904.87	101019.13
363	740881.31	101002.20
364	740865.71	100979.27
365	740848.44	100950.84
366	740806.40	100908.06
367	740780.07	100895.53
368	740753.82	100893.42
369	740734.56	100890.50
370	740718.45	100875.07
371	740720.42	100853.34
372	740702.38	100839.57
373	740688.67	100838.66
374	740674.22	100828.46
375	740668.27	100815.71
376	740662.75	100786.40
377	740663.19	100768.56
378	740662.85	100727.60
379	740648.45	100713.22

Обозначение характерных точек границы	Координаты, м (система координат МСК-167 (зона 4))	
	X	Y
380	740622.77	100694.53
381	740590.74	100657.35
382	740564.43	100569.80
383	740551.87	100535.45
384	740521.45	100507.95
385	740479.27	100465.32
386	740433.77	100389.69
387	740396.48	100375.21
388	740337.37	100343.57
389	740270.98	100321.78
390	740244.42	100293.69
391	740239.07	100260.50
392	740238.33	100225.71
393	740208.46	100191.31
394	740154.00	100169.64
395	740104.87	100155.94
396	740055.80	100163.41
397	740030.64	100171.07
398	740013.15	100179.68
399	740000.00	100181.35
400	739979.07	100181.06
401	739965.85	100177.27
402	739940.51	100160.95
403	739914.01	100151.17
404	739878.22	100138.08
405	739851.03	100132.79
406	739835.60	100134.02
407	739794.77	100122.68
408	739760.45	100118.40
409	739740.89	100109.04
410	739713.15	100131.55
411	739706.33	100152.02
412	739683.12	100164.31
413	739662.65	100165.67
414	739646.27	100158.85
415	739625.79	100167.04
416	739616.24	100209.35
417	739606.68	100235.29
418	739580.74	100246.21

Обозначение характерных точек границы	Координаты, м (система координат МСК-167 (зона 4))	
	X	Y
419	739553.45	100239.38
420	739531.61	100232.56
421	739522.05	100244.84
422	739513.88	100263.23
423	739511.13	100269.41
424	739490.65	100274.87
425	739470.18	100259.86
426	739442.88	100242.11
427	739426.50	100238.02
428	739419.67	100250.30
429	739414.21	100269.41
430	739389.64	100255.76
431	739373.26	100233.92
432	739358.25	100223.00
433	739341.87	100210.72
434	739338.79	100213.80
435	739328.22	100224.37
436	739313.20	100255.76
437	739292.73	100261.22
438	739276.35	100255.76
439	739255.87	100254.40
440	739246.32	100238.02
441	739224.48	100228.46
442	739205.37	100236.65
443	739199.91	100258.49
444	739187.62	100270.78
445	739176.70	100277.60
446	739184.00	100294.93
447	739193.08	100316.51
448	739179.43	100325.38
449	739167.15	100311.73
450	739156.91	100296.71
451	739150.09	100283.75
452	739138.48	100259.18
453	739128.93	100246.21
454	739102.99	100232.56
455	739072.96	100228.46
456	739055.22	100229.83
457	739036.11	100259.86

Обозначение характерных точек границы	Координаты, м (система координат МСК-167 (зона 4))	
	X	Y
458	739019.73	100270.78
459	739004.71	100278.97
460	738993.79	100287.16
461	738977.41	100298.08
462	738962.40	100310.36
463	738951.48	100326.74
464	738950.11	100351.31
465	738962.40	100371.79
466	738978.78	100366.33
467	738997.89	100362.23
468	739006.08	100375.88
469	738999.25	100394.99
470	738997.89	100408.65
471	739004.71	100416.84
472	739012.90	100422.30
473	739018.36	100438.68
474	739000.62	100455.06
475	738991.81	100453.20
476	738974.68	100449.60
477	738948.75	100446.87
478	738928.27	100446.87
479	738910.53	100442.77
480	738899.61	100429.12
481	738894.15	100426.39
482	738875.04	100427.76
483	738857.29	100445.50
484	738849.10	100468.71
485	738832.72	100494.64
486	738817.71	100497.37
487	738799.96	100509.66
488	738799.96	100531.50
489	738809.52	100535.59
490	738807.58	100550.09
491	738806.79	100556.07
492	738790.44	100562.12
493	738769.93	100569.72
494	738754.92	100561.53
495	738746.73	100532.86
496	738726.25	100515.12

Обозначение характерных точек границы	Координаты, м (система координат МСК-167 (зона 4))	
	X	Y
497	738713.97	100535.59
498	738704.41	100569.72
499	738698.95	100586.10
500	738715.33	100595.65
501	738748.09	100590.19
502	738760.38	100599.75
503	738755.53	100622.78
504	738754.92	100625.68
505	738728.98	100632.51
506	738722.16	100647.52
507	738704.41	100663.90
508	738674.38	100652.98
509	738659.37	100607.94
510	738652.54	100586.10
511	738644.35	100568.35
512	738622.51	100566.99
513	738621.15	100595.65
514	738614.32	100616.13
515	738595.21	100627.05
516	738578.83	100618.86
517	738565.18	100618.86
518	738589.75	100644.79
519	738596.58	100659.81
520	738578.83	100672.09
521	738563.82	100665.27
522	738548.80	100654.35
523	738539.25	100678.92
524	738536.52	100691.20
525	738522.86	100691.20
526	738498.30	100680.28
527	738490.10	100677.55
528	738475.09	100689.84
529	738465.53	100713.04
530	738469.63	100728.06
531	738465.53	100745.80
532	738455.98	100755.36
533	738446.42	100740.34
534	738438.23	100737.61
535	738417.76	100737.61

Обозначение характерных точек границы	Координаты, м (система координат МСК-167 (зона 4))	
	X	Y
536	738402.74	100734.88
537	738383.63	100743.07
538	738374.08	100758.09
539	738389.78	100771.74
540	738438.23	100777.20
541	738447.11	100784.70
542	738455.30	100793.58
543	738452.57	100809.28
544	738428.68	100814.05
545	738399.59	100803.76
546	738372.03	100779.93
547	738352.24	100771.74
548	738339.95	100782.66
549	738322.21	100815.42
550	738311.29	100842.72
551	738303.10	100861.83
552	738286.72	100865.92
553	738268.97	100874.11
554	738260.78	100887.76
555	738238.94	100902.78
556	738233.73	100902.78
557	738225.29	100902.78
558	738204.82	100883.67
559	738203.36	100883.40
560	738189.80	100880.94
561	738177.52	100904.14
562	738191.17	100939.63
563	738178.88	100953.28
564	738151.58	100951.92
565	738135.20	100923.25
566	738109.27	100909.60
567	738080.60	100923.25
568	738051.94	100946.46
569	738049.21	100968.30
570	738047.84	100994.23
571	738035.56	101009.25
572	738009.62	101017.44
573	737993.24	100995.60
574	737979.59	100988.77

Обозначение характерных точек границы	Координаты, м (система координат МСК-167 (зона 4))	
	X	Y
575	737956.39	100996.96
576	737948.20	101024.26
577	737934.55	101037.91
578	737907.25	101051.56
579	737896.33	101036.55
580	737889.50	101028.36
581	737878.58	101040.64
582	737874.49	101063.85
583	737886.77	101084.32
584	737892.23	101111.62
585	737907.25	101117.08
586	737904.52	101130.73
587	737879.95	101136.19
588	737860.84	101137.56
589	737851.28	101151.21
590	737834.90	101148.48
591	737825.35	101140.29
592	737810.33	101145.75
593	737808.97	101159.40
594	737826.71	101175.78
595	737823.98	101198.98
596	737808.97	101204.44
597	737803.51	101182.60
598	737785.76	101174.41
599	737768.02	101182.60
600	737774.84	101201.71
601	737788.49	101226.28
602	737787.13	101239.93
603	737766.65	101237.20
604	737748.91	101252.22
605	737746.18	101279.52
606	737729.80	101283.61
607	737728.43	101308.18
608	737751.64	101312.28
609	737780.30	101339.58
610	737789.86	101377.80
611	737791.22	101421.48
612	737774.84	101437.86
613	737744.81	101447.41

Обозначение характерных точек границы	Координаты, м (система координат МСК-167 (зона 4))	
	X	Y
614	737724.34	101450.14
615	737709.32	101456.97
616	737702.61	101456.26
617	737683.39	101454.24
618	737667.01	101432.40
619	737654.72	101417.38
620	737641.07	101406.46
621	737631.52	101425.57
622	737627.42	101448.78
623	737609.68	101458.33
624	737597.39	101456.97
625	737560.53	101463.79
626	737555.07	101485.63
627	737556.44	101530.68
628	737552.34	101556.61
629	737535.96	101575.73
630	737545.52	101601.66
631	737553.71	101626.23
632	737541.43	101657.63
633	737525.05	101674.01
634	737503.21	101697.21
635	737482.73	101709.50
636	737467.71	101714.96
637	737456.80	101702.67
638	737444.51	101690.39
639	737432.22	101691.75
640	737413.12	101729.97
641	737400.83	101766.83
642	737395.37	101802.32
643	737394.01	101824.15
644	737366.70	101836.44
645	737343.50	101855.55
646	737324.39	101874.66
647	737321.66	101900.59
648	737318.93	101915.61
649	737306.64	101922.43
650	737288.90	101912.88
651	737258.87	101891.04
652	737234.30	101896.50

Обозначение характерных точек границы	Координаты, м (система координат МСК-167 (зона 4))	
	X	Y
653	737227.47	101914.24
654	737228.84	101945.64
655	737219.28	101960.65
656	737193.35	101945.64
657	737181.06	101966.11
658	737194.71	101990.68
659	737202.90	102009.79
660	737202.12	102013.96
661	737198.81	102031.63
662	737181.48	102048.14
663	737170.14	102058.93
664	737142.84	102041.19
665	737118.27	102030.27
666	737099.16	102024.81
667	737082.78	102033.00
668	737075.96	102058.93
669	737086.88	102079.41
670	737101.89	102101.25
671	737125.10	102112.17
672	737125.10	102128.55
673	737107.35	102150.39
674	737080.05	102134.01
675	737060.94	102147.66
676	737056.85	102184.51
677	737055.48	102221.37
678	737074.59	102235.02
679	737100.53	102252.77
680	737110.08	102280.07
681	737099.16	102300.54
682	737089.61	102326.47
683	737104.62	102334.67
684	737145.57	102340.13
685	737176.97	102364.69
686	737179.70	102402.91
687	737156.49	102424.75
688	737138.75	102427.49
689	737111.45	102434.31
690	737093.70	102456.15
691	737086.88	102498.47

Обозначение характерных точек границы	Координаты, м (система координат МСК-167 (зона 4))	
	X	Y
692	737111.45	102514.85
693	737131.92	102531.23
694	737133.29	102561.25
695	737115.54	102595.38
696	737115.58	102635.89
697	737099.88	102631.11
698	737084.86	102627.01
699	737071.21	102624.32
700	737044.60	102641.39
701	737026.91	102656.61
702	737014.56	102659.50
703	737002.15	102649.79
704	737000.79	102634.10
705	736996.69	102621.81
706	736992.60	102613.63
707	737000.84	102598.94
708	737006.99	102579.15
709	737005.90	102571.55
710	737001.83	102564.22
711	736982.82	102566.93
712	736976.31	102578.06
713	736968.02	102594.15
714	736951.06	102596.25
715	736936.67	102600.05
716	736929.89	102605.75
717	736919.84	102613.08
718	736901.11	102610.91
719	736882.65	102601.68
720	736864.46	102604.12
721	736847.90	102605.75
722	736831.34	102604.40
723	736839.21	102579.15
724	736855.23	102565.85
725	736862.29	102557.70
726	736861.74	102548.20
727	736851.97	102539.51
728	736848.44	102522.68
729	736862.56	102507.21
730	736882.65	102494.45

Обозначение характерных точек границы	Координаты, м (система координат МСК-167 (зона 4))	
	X	Y
731	736888.35	102486.85
732	736884.01	102475.17
733	736875.05	102465.67
734	736863.37	102459.16
735	736843.56	102467.84
736	736833.51	102483.05
737	736816.95	102491.73
738	736800.93	102487.39
739	736780.84	102476.80
740	736761.30	102459.43
741	736760.21	102439.07
742	736771.34	102428.48
743	736790.89	102417.89
744	736790.89	102405.67
745	736784.92	102396.72
746	736769.71	102392.64
747	736746.91	102384.50
748	736735.78	102371.47
749	736722.75	102366.04
750	736699.94	102372.83
751	736685.56	102376.08
752	736672.80	102376.35
753	736666.01	102366.04
754	736664.11	102348.12
755	736663.02	102337.53
756	736661.94	102331.29
757	736655.96	102327.49
758	736649.18	102327.22
759	736639.68	102330.47
760	736632.35	102345.41
761	736625.02	102351.92
762	736611.98	102352.74
763	736602.75	102346.76
764	736593.52	102329.12
765	736582.67	102324.77
766	736565.29	102332.10
767	736547.10	102346.22
768	736529.46	102367.12
769	736515.07	102385.86

Обозначение характерных точек границы	Координаты, м (система координат МСК-167 (зона 4))	
	X	Y
770	736499.32	102396.44
771	736474.62	102405.40
772	736459.96	102395.63
773	736458.60	102377.98
774	736449.10	102367.94
775	736443.13	102354.09
776	736455.61	102338.62
777	736467.29	102319.62
778	736467.29	102308.48
779	736459.41	102301.15
780	736446.38	102301.70
781	736433.35	102305.77
782	736415.16	102301.70
783	736395.89	102295.45
784	736395.35	102282.42
785	736404.85	102271.29
786	736400.23	102260.16
787	736389.10	102243.33
788	736377.16	102229.21
789	736359.78	102219.17
790	736346.75	102204.78
791	736354.90	102192.02
792	736369.55	102187.68
793	736373.90	102179.26
794	736373.63	102165.14
795	736366.03	102158.36
796	736353.27	102153.74
797	736339.15	102136.10
798	736347.57	102123.07
799	736357.61	102114.38
800	736357.88	102107.86
801	736352.18	102102.16
802	736342.41	102099.17
803	736330.46	102102.43
804	736320.96	102092.39
805	736322.32	102069.31
806	736319.60	102055.47
807	736309.29	102051.40
808	736297.07	102052.75

Обозначение характерных точек границы	Координаты, м (система координат МСК-167 (зона 4))	
	X	Y
809	736284.58	102051.94
810	736271.01	102039.45
811	736264.22	102023.16
812	736264.49	102005.52
813	736255.53	101991.40
814	736246.30	101988.14
815	736235.17	101998.46
816	736231.37	102011.22
817	736224.04	102020.99
818	736213.73	102028.05
819	736191.47	102029.95
820	736179.52	102017.46
821	736176.26	101997.91
822	736181.42	101972.94
823	736171.38	101958.01
824	736159.97	101956.92
825	736152.92	101962.62
826	736153.19	101977.28
827	736152.64	101992.21
828	736135.00	101993.57
829	736121.97	101983.25
830	736114.09	101972.40
831	736107.85	101960.72
832	736105.95	101947.69
833	736105.13	101927.60
834	736115.45	101921.36
835	736135.00	101925.97
836	736143.68	101928.14
837	736153.19	101923.80
838	736163.77	101921.09
839	736169.48	101915.93
840	736166.76	101905.88
841	736156.99	101899.91
842	736139.88	101896.38
843	736129.84	101880.36
844	736135.27	101858.37
845	736150.74	101850.50
846	736161.06	101846.97
847	736168.12	101835.30

Обозначение характерных точек границы	Координаты, м (система координат МСК-167 (зона 4))	
	X	Y
848	736173.28	101817.92
849	736169.54	101807.61
850	736159.23	101798.38
851	736145.58	101787.52
852	736127.53	101773.40
853	736114.77	101761.32
854	736105.13	101752.50
855	736097.40	101744.49
856	736107.17	101738.52
857	736115.86	101735.12
858	736116.54	101728.20
859	736114.64	101721.14
860	736108.94	101714.36
861	736098.48	101711.10
862	736077.58	101711.64
863	736070.39	101702.00
864	736064.96	101683.54
865	736065.50	101670.24
866	736070.39	101656.12
867	736083.55	101643.50
868	736093.33	101632.23
869	736099.57	101617.98
870	736097.94	101604.95
871	736093.73	101590.29
872	736085.86	101576.31
873	736080.57	101553.64
874	736088.30	101539.12
875	736099.16	101539.25
876	736106.22	101539.93
877	736112.47	101536.13
878	736114.91	101531.92
879	736116.67	101526.09
880	736112.74	101521.74
881	736110.29	101514.68
882	736112.60	101507.76
883	736109.61	101501.38
884	736102.01	101499.48
885	736090.07	101494.19
886	736095.09	101483.60

Обозначение характерных точек границы	Координаты, м (система координат МСК-167 (зона 4))	
	X	Y
887	736100.25	101472.74
888	736101.88	101456.99
889	736097.40	101445.32
890	736088.57	101430.80
891	736076.77	101426.45
892	736060.48	101417.90
893	736060.75	101397.27
894	736068.21	101384.10
895	736069.44	101368.90
896	736063.60	101358.58
897	736051.79	101350.30
898	736034.69	101343.24
899	736021.79	101334.01
900	736008.22	101323.16
901	735996.54	101312.30
902	735989.89	101301.71
903	735995.19	101289.22
904	736009.03	101283.11
905	736016.36	101275.78
906	736011.20	101265.20
907	736004.55	101259.36
908	735976.18	101256.24
909	735956.64	101254.47
910	735939.81	101249.31
911	735923.38	101232.48
912	735915.24	101215.65
913	735932.61	101204.52
914	735942.38	101198.68
915	735945.10	101185.25
916	735939.40	101171.94
917	735927.05	101165.56
918	735913.06	101166.11
919	735893.11	101168.96
920	735875.87	101170.45
921	735865.56	101181.44
922	735861.35	101194.75
923	735849.27	101205.88
924	735833.66	101195.43
925	735830.13	101176.42

Обозначение характерных точек границы	Координаты, м (система координат МСК-167 (зона 4))	
	X	Y
926	735828.77	101154.43
927	735833.39	101134.07
928	735847.10	101118.46
929	735862.43	101112.62
930	735867.46	101106.38
931	735866.91	101097.83
932	735858.09	101085.07
933	735842.34	101066.20
934	735836.92	101054.66
935	735843.84	101036.75
936	735845.06	101027.92
937	735840.99	101019.10
938	735830.94	101014.62
939	735832.03	100997.65
940	735836.92	100980.82
941	735835.42	100972.81
942	735824.70	100969.69
943	735811.13	100975.26
944	735794.29	100975.39
945	735790.22	100958.43
946	735797.69	100937.79
947	735815.06	100931.55
948	735822.93	100924.63
949	735826.33	100905.08
950	735821.71	100893.68
951	735810.45	100886.62
952	735782.76	100877.80
953	735770.13	100864.36
954	735760.36	100850.78
955	735753.03	100841.28
956	735733.07	100838.16
957	735720.31	100820.51
958	735731.17	100812.10
959	735737.42	100797.30
960	735743.26	100781.01
961	735764.97	100776.53
962	735788.46	100770.70
963	735804.07	100764.05
964	735808.14	100750.61

Обозначение характерных точек границы	Координаты, м (система координат МСК-167 (зона 4))	
	X	Y
965	735805.15	100731.88
966	735800.13	100712.74
967	735805.15	100696.99
968	735822.39	100691.56
969	735826.74	100683.55
970	735826.46	100672.02
971	735809.90	100641.88
972	735798.50	100626.54
973	735787.91	100626.27
974	735774.61	100631.70
975	735759.00	100634.28
976	735741.63	100631.16
977	735735.79	100617.86
978	735740.27	100603.47
979	735750.99	100595.05
980	735762.26	100587.86
981	735764.02	100579.85
982	735763.62	100565.33
983	735760.36	100541.71
984	735760.49	100514.56
985	735777.87	100501.26
986	735800.81	100507.50
987	735813.30	100524.60
988	735825.92	100536.14
989	735844.52	100534.92
990	735850.49	100518.36
991	735850.35	100505.74
992	735847.91	100490.26
993	735847.50	100471.53
994	735852.39	100456.46
995	735856.73	100442.62
996	735847.10	100421.44
997	735823.48	100386.29
998	735808.14	100353.71
999	735798.91	100309.05
1000	735793.21	100295.48
1001	735787.10	100288.42
1002	735762.80	100288.82
1003	735748.01	100299.68

Обозначение характерных точек границы	Координаты, м (система координат МСК-167 (зона 4))	
	X	Y
1004	735740.68	100319.91
1005	735706.88	100344.88
1006	735686.92	100314.48
1007	735681.90	100284.89
1008	735698.33	100253.40
1009	735715.43	100237.11
1010	735723.44	100228.96
1011	735723.17	100215.53
1012	735718.96	100206.70
1013	735705.38	100196.39
1014	735689.77	100188.79
1015	735640.64	100191.36
1016	735615.80	100189.46
1017	735594.08	100175.08
1018	735596.66	100139.92
1019	735624.21	100125.53
1020	735656.52	100113.18
1021	735660.73	100099.88
1022	735653.53	100076.39
1023	735645.52	100051.28
1024	735631.81	100043.41
1025	735596.93	100045.99
1026	735575.35	100023.32
1027	735570.87	100002.55
1028	735561.09	99984.50
1029	735544.53	99970.52
1030	735530.28	99946.36
1031	735531.91	99917.44
1032	735543.99	99910.66
1033	735555.94	99906.58
1034	735572.50	99887.17
1035	735572.36	99857.99
1036	735566.93	99836.81
1037	735556.21	99820.93
1038	735566.66	99801.39
1039	735583.76	99787.00
1040	735602.90	99769.22
1041	735604.26	99755.78
1042	735593.13	99745.46

Обозначение характерных точек границы	Координаты, м (система координат МСК-167 (зона 4))	
	X	Y
1043	735579.83	99745.60
1044	735571.41	99752.25
1045	735554.58	99756.32
1046	735529.47	99758.63
1047	735508.02	99770.30
1048	735492.27	99762.16
1049	735467.16	99728.09
1050	735447.48	99695.78
1051	735449.92	99665.38
1052	735470.01	99637.28
1053	735487.80	99621.13
1054	735489.02	99603.61
1055	735482.09	99593.03
1056	735463.77	99591.53
1057	735450.60	99585.02
1058	735435.67	99545.25
1059	735422.64	99506.70
1060	735407.30	99500.45
1061	735397.94	99503.98
1062	735382.33	99515.79
1063	735349.48	99525.84
1064	735332.78	99500.05
1065	735328.57	99474.53
1066	735328.03	99440.59
1067	735335.09	99430.14
1068	735347.03	99429.46
1069	735364.54	99431.50
1070	735380.70	99420.77
1071	735375.81	99396.21
1072	735339.97	99356.71
1073	735308.48	99314.36
1074	735294.77	99285.58
1075	735294.37	99266.30
1076	735296.00	99244.31
1077	735301.43	99226.12
1078	735326.54	99211.87
1079	735362.78	99199.79
1080	735383.28	99195.72
1081	735388.84	99185.81

Обозначение характерных точек границы	Координаты, м (система координат МСК-167 (зона 4))	
	X	Y
1082	735386.13	99178.89
1083	735375.81	99169.25
1084	735357.35	99147.53
1085	735326.27	99148.62
1086	735307.40	99157.58
1087	735309.16	99142.24
1088	735315.13	99127.17
1089	735329.79	99103.15
1090	735344.45	99097.04
1091	735361.01	99099.62
1092	735367.80	99120.65
1093	735395.22	99128.26
1094	735401.87	99123.23
1095	735401.87	99118.08
1096	735397.26	99111.70
1097	735384.36	99102.33
1098	735377.85	99086.04
1099	735389.52	99074.10
1100	735415.45	99060.93
1101	735446.80	99052.24
1102	735457.66	99032.29
1103	735457.12	99010.57
1104	735423.18	98993.47
1105	735385.31	98991.70
1106	735363.73	98981.66
1107	735364.68	98957.36
1108	735368.75	98931.57
1109	735367.12	98906.73
1110	735351.24	98891.66
1111	735334.95	98893.16
1112	735321.11	98882.30
1113	735316.63	98860.99
1114	735306.18	98842.66
1115	735272.51	98845.65
1116	735246.04	98846.33
1117	735235.46	98827.19
1118	735207.22	98814.29
1119	735177.90	98820.67
1120	735151.70	98817.14

Обозначение характерных точек границы	Координаты, м (система координат МСК-167 (зона 4))	
	X	Y
1121	735152.11	98801.13
1122	735167.45	98782.53
1123	735184.28	98762.71
1124	735162.29	98741.54
1125	735140.03	98720.77
1126	735113.97	98699.86
1127	735104.33	98690.23
1128	735109.90	98673.26
1129	735126.86	98664.57
1130	735145.87	98661.99
1131	735154.42	98651.68
1132	735143.83	98633.08
1133	735129.58	98613.94
1134	735126.46	98601.73
1135	735115.46	98590.59
1136	735108.13	98586.79
1137	735086.14	98590.73
1138	735067.68	98598.60
1139	735048.00	98592.36
1140	735033.61	98580.69
1141	735030.90	98565.08
1142	735039.72	98553.81
1143	735052.89	98548.65
1144	735064.43	98545.12
1145	735062.66	98536.03
1146	735042.84	98534.53
1147	735037.55	98531.14
1148	735029.81	98525.58
1149	735022.75	98514.72
1150	735018.27	98500.87
1151	735020.31	98490.69
1152	735029.13	98481.60
1153	735045.69	98479.02
1154	735053.70	98472.09
1155	735052.21	98464.22
1156	735047.87	98451.73
1157	735050.44	98439.52
1158	735054.65	98419.84
1159	735056.42	98406.40

Обозначение характерных точек границы	Координаты, м (система координат МСК-167 (зона 4))	
	X	Y
1160	735045.83	98392.42
1161	735025.74	98373.68
1162	735018.54	98359.02
1163	735023.97	98348.03
1164	735029.40	98332.96
1165	735028.45	98308.66
1166	735022.48	98289.66
1167	735008.64	98276.90
1168	734965.47	98259.26
1169	734937.51	98243.51
1170	734905.20	98215.55
1171	734882.94	98193.83
1172	734873.44	98171.03
1173	734868.55	98153.11
1174	734873.98	98136.28
1175	734879.68	98125.42
1176	734877.51	98109.40
1177	734882.67	98095.28
1178	734893.80	98090.13
1179	734909.28	98086.32
1180	734914.43	98077.09
1181	734906.56	98069.49
1182	734893.26	98062.71
1183	734881.04	98049.40
1184	734873.98	98036.10
1185	734879.68	98006.78
1186	734888.64	97992.39
1187	734892.17	97973.66
1188	734884.30	97951.67
1189	734873.44	97927.51
1190	734861.50	97903.62
1191	734850.09	97890.05
1192	734845.48	97874.30
1193	734849.28	97859.37
1194	734846.02	97841.18
1195	734831.09	97818.38
1196	734820.23	97797.20
1197	734822.67	97780.91
1198	734834.35	97768.15

Обозначение характерных точек границы	Координаты, м (система координат МСК-167 (зона 4))	
	X	Y
1199	734847.92	97752.68
1200	734860.14	97732.05
1201	734882.13	97698.65
1202	734901.95	97683.18
1203	734916.61	97685.08
1204	734929.91	97707.61
1205	734948.91	97727.43
1206	734972.53	97744.81
1207	734980.67	97749.42
1208	735004.02	97758.11
1209	735036.33	97769.78
1210	735056.69	97770.32
1211	735060.22	97760.28
1212	735052.07	97738.56
1213	735043.93	97704.63
1214	735054.24	97701.91
1215	735067.55	97710.87
1216	735072.43	97733.67
1217	735081.39	97757.84
1218	735097.68	97757.56
1219	735105.55	97748.33
1220	735102.84	97739.38
1221	735100.67	97729.60
1222	735098.77	97717.66
1223	735101.75	97705.44
1224	735100.67	97695.13
1225	735092.25	97687.80
1226	735078.68	97675.04
1227	735080.58	97667.98
1228	735084.92	97660.92
1229	735092.52	97654.95
1230	735102.84	97655.22
1231	735106.64	97645.99
1232	735103.65	97631.87
1233	735102.30	97617.75
1234	735095.51	97599.56
1235	735091.17	97587.08
1236	735091.71	97575.13
1237	735098.50	97566.72

Обозначение характерных точек границы	Координаты, м (система координат МСК-167 (зона 4))	
	X	Y
1238	735111.25	97570.52
1239	735136.77	97574.86
1240	735153.06	97574.05
1241	735159.58	97562.10
1242	735159.85	97550.97
1243	735155.23	97542.28
1244	735143.83	97537.94
1245	735128.36	97534.14
1246	735118.04	97522.74
1247	735111.53	97510.52
1248	735112.07	97498.58
1249	735115.87	97486.36
1250	735121.57	97469.53
1251	735132.16	97455.14
1252	735139.22	97439.39
1253	735139.22	97421.47
1254	735140.57	97404.92
1255	735149.80	97390.25
1256	735159.31	97385.91
1257	735167.99	97391.88
1258	735170.44	97407.36
1259	735170.17	97425.82
1260	735182.38	97432.33
1261	735197.04	97432.33
1262	735207.09	97422.56
1263	735211.70	97406.82
1264	735223.10	97384.28
1265	735226.09	97368.54
1266	735227.99	97346.82
1267	735225.00	97336.50
1268	735218.49	97329.44
1269	735204.91	97329.72
1270	735192.97	97338.95
1271	735177.49	97346.82
1272	735165.28	97343.56
1273	735153.60	97327.00
1274	735148.18	97312.07
1275	735146.82	97291.44
1276	735138.13	97285.74

Обозначение характерных точек границы	Координаты, м (система координат МСК-167 (зона 4))	
	X	Y
1277	735124.29	97291.98
1278	735110.44	97314.78
1279	735098.77	97323.47
1280	735088.45	97319.94
1281	735078.95	97307.73
1282	735069.99	97293.61
1283	735066.46	97282.75
1284	735069.99	97271.89
1285	735080.03	97265.65
1286	735090.35	97255.33
1287	735098.50	97245.56
1288	735108.00	97232.26
1289	735111.53	97222.21
1290	735105.01	97211.62
1291	735100.12	97196.96
1292	735098.77	97183.66
1293	735106.37	97174.43
1294	735120.48	97168.19
1295	735134.87	97167.10
1296	735146.00	97175.24
1297	735148.72	97188.28
1298	735156.86	97196.42
1299	735165.01	97194.79
1300	735167.99	97181.76
1301	735172.88	97170.09
1302	735186.73	97160.04
1303	735202.74	97155.16
1304	735216.59	97145.93
1305	735221.47	97130.45
1306	735213.06	97120.41
1307	735198.13	97108.46
1308	735176.41	97100.32
1309	735164.19	97088.91
1310	735153.33	97083.48
1311	735143.83	97096.52
1312	735141.66	97111.72
1313	735136.23	97122.04
1314	735127.00	97118.78
1315	735119.40	97108.73

Обозначение характерных точек границы	Координаты, м (система координат МСК-167 (зона 4))	
	X	Y
1316	735117.77	97094.62
1317	735123.74	97072.90
1318	735121.57	97051.72
1319	735116.96	97033.80
1320	735115.87	97017.79
1321	735121.03	97000.68
1322	735131.89	96982.22
1323	735142.75	96964.31
1324	735154.15	96946.39
1325	735166.64	96935.26
1326	735192.97	96936.89
1327	735218.22	96933.63
1328	735236.41	96922.50
1329	735253.51	96902.41
1330	735262.47	96880.96
1331	735266.00	96858.16
1332	735260.57	96836.17
1333	735250.79	96819.34
1334	735239.94	96804.95
1335	735226.36	96768.57
1336	735226.90	96746.85
1337	735222.02	96719.98
1338	735210.62	96697.17
1339	735201.39	96662.97
1340	735202.47	96636.36
1341	735208.44	96607.31
1342	735217.13	96576.64
1343	735223.92	96555.19
1344	735222.02	96534.83
1345	735212.79	96516.64
1346	735203.56	96495.19
1347	735201.39	96476.46
1348	735202.47	96445.24
1349	735215.77	96415.92
1350	735241.56	96413.21
1351	735267.08	96429.49
1352	735287.99	96436.01
1353	735297.22	96427.59
1354	735296.40	96418.91

Обозначение характерных точек границы	Координаты, м (система координат МСК-167 (зона 4))	
	X	Y
1355	735286.36	96409.41
1356	735283.64	96398.00
1357	735292.33	96385.51
1358	735308.08	96368.41
1359	735323.82	96358.37
1360	735338.21	96357.82
1361	735355.04	96361.63
1362	735373.50	96365.70
1363	735387.62	96358.91
1364	735393.32	96345.88
1365	735395.49	96333.12
1366	735388.98	96315.20
1367	735374.05	96301.90
1368	735360.74	96289.68
1369	735351.78	96277.47
1370	735344.45	96263.08
1371	735343.64	96247.60
1372	735346.35	96233.49
1373	735355.31	96223.99
1374	735367.53	96213.13
1375	735378.39	96195.21
1376	735390.61	96181.91
1377	735404.72	96174.58
1378	735424.27	96165.35
1379	735451.69	96152.86
1380	735466.35	96156.39
1381	735476.12	96166.98
1382	735486.71	96181.09
1383	735496.75	96203.08
1384	735505.17	96213.94
1385	735515.21	96214.21
1386	735524.72	96208.24
1387	735533.95	96198.20
1388	735543.45	96193.04
1389	735556.75	96192.49
1390	735575.48	96200.91
1391	735593.13	96203.90
1392	735605.89	96192.77
1393	735610.50	96177.56

Обозначение характерных точек границы	Координаты, м (система координат МСК-167 (зона 4))	
	X	Y
1394	735609.42	96163.99
1395	735599.64	96158.02
1396	735584.17	96154.49
1397	735571.41	96146.89
1398	735552.13	96121.91
1399	735540.46	96109.69
1400	735535.85	96094.49
1401	735541.55	96078.75
1402	735549.15	96069.52
1403	735564.62	96069.24
1404	735578.47	96076.03
1405	735598.01	96092.05
1406	735612.95	96103.99
1407	735629.23	96109.97
1408	735647.15	96112.68
1409	735659.37	96110.24
1410	735672.67	96104.81
1411	735680.82	96096.39
1412	735683.53	96084.72
1413	735681.36	96071.96
1414	735679.46	96057.30
1415	735677.56	96036.67
1416	735671.04	96021.73
1417	735663.17	96008.16
1418	735648.51	95996.76
1419	735634.66	95992.69
1420	735615.66	95989.97
1421	735595.57	95987.26
1422	735582.54	95978.30
1423	735577.38	95967.98
1424	735582.27	95954.95
1425	735588.78	95940.56
1426	735590.14	95928.89
1427	735584.17	95918.30
1428	735585.53	95894.41
1429	735590.14	95885.45
1430	735595.84	95877.85
1431	735594.49	95865.91
1432	735589.33	95856.68

Обозначение характерных точек границы	Координаты, м (система координат МСК-167 (зона 4))	
	X	Y
1433	735591.50	95839.84
1434	735594.49	95827.63
1435	735598.29	95815.68
1436	735596.11	95807.00
1437	735590.96	95799.94
1438	735579.55	95794.24
1439	735569.78	95790.71
1440	735562.45	95782.29
1441	735561.64	95768.45
1442	735575.75	95757.59
1443	735585.53	95746.18
1444	735597.20	95738.58
1445	735606.43	95739.94
1446	735618.92	95742.11
1447	735625.43	95740.76
1448	735628.69	95735.33
1449	735629.51	95726.91
1450	735626.25	95719.04
1451	735620.00	95710.08
1452	735613.22	95692.16
1453	735612.67	95676.14
1454	735617.02	95663.93
1455	735622.99	95651.98
1456	735634.12	95640.58
1457	735644.98	95630.54
1458	735650.95	95614.25
1459	735654.48	95595.79
1460	735655.84	95586.83
1461	735654.21	95572.71
1462	735655.02	95560.49
1463	735658.83	95549.63
1464	735668.60	95544.48
1465	735678.37	95546.65
1466	735687.06	95553.44
1467	735695.48	95563.75
1468	735705.25	95571.90
1469	735716.11	95571.62
1470	735723.44	95564.02
1471	735727.24	95555.06

Обозначение характерных точек границы	Координаты, м (система координат МСК-167 (зона 4))	
	X	Y
1472	735726.15	95543.12
1473	735715.29	95526.56
1474	735707.42	95513.80
1475	735693.57	95501.58
1476	735681.63	95492.08
1477	735678.10	95483.94
1478	735678.64	95472.26
1479	735678.37	95460.59
1480	735680.27	95448.37
1481	735685.43	95435.89
1482	735703.89	95436.16
1483	735715.29	95430.46
1484	735723.71	95424.48
1485	735732.40	95414.71
1486	735736.47	95400.86
1487	735736.74	95391.91
1488	735739.18	95382.40
1489	735745.97	95374.80
1490	735762.26	95367.47
1491	735782.35	95363.13
1492	735793.48	95364.49
1493	735807.87	95369.92
1494	735828.23	95375.07
1495	735839.36	95372.90
1496	735843.16	95364.76
1497	735848.59	95353.90
1498	735865.15	95347.66
1499	735876.82	95340.32
1500	735882.25	95329.47
1501	735882.52	95311.01
1502	735876.82	95300.42
1503	735862.71	95294.45
1504	735843.43	95296.07
1505	735823.88	95289.83
1506	735817.10	95280.33
1507	735822.80	95271.37
1508	735832.03	95270.01
1509	735846.42	95269.74
1510	735854.02	95265.13

Обозначение характерных точек границы	Координаты, м (система координат МСК-167 (зона 4))	
	X	Y
1511	735858.09	95254.54
1512	735860.26	95243.41
1513	735863.25	95232.01
1514	735863.79	95221.15
1515	735862.43	95210.56
1516	735852.12	95199.43
1517	735835.83	95189.38
1518	735822.26	95176.35
1519	735808.14	95163.05
1520	735801.08	95151.38
1521	735800.27	95144.86
1522	735802.17	95139.97
1523	735814.38	95135.90
1524	735823.88	95136.45
1525	735834.20	95134.55
1526	735839.63	95126.94
1527	735839.63	95117.71
1528	735836.64	95106.04
1529	735837.19	95095.18
1530	735838.54	95084.86
1531	735843.97	95072.11
1532	735852.66	95044.96
1533	735858.91	95028.13
1534	735865.42	95018.08
1535	735874.38	95014.28
1536	735884.42	95016.99
1537	735896.64	95018.90
1538	735912.66	95019.71
1539	735922.70	95013.74
1540	735933.56	95000.16
1541	735938.99	94990.12
1542	735940.62	94978.99
1543	735940.89	94965.41
1544	735938.99	94954.01
1545	735940.89	94943.97
1546	735946.59	94938.81
1547	735953.38	94937.72
1548	735958.81	94943.42
1549	735966.95	94958.08

Обозначение характерных точек границы	Координаты, м (система координат МСК-167 (зона 4))	
	X	Y
1550	735977.54	94966.77
1551	735989.76	94965.69
1552	735997.63	94956.18
1553	735997.90	94943.42
1554	735995.19	94920.35
1555	735992.20	94894.02
1556	735994.37	94878.81
1557	735996.00	94861.44
1558	735995.73	94847.59
1559	735996.54	94835.65
1560	735991.39	94823.97
1561	735983.51	94814.20
1562	735974.01	94809.31
1563	735968.58	94800.90
1564	735962.88	94779.45
1565	735953.65	94767.78
1566	735948.49	94759.63
1567	735942.52	94749.86
1568	735936.28	94739.54
1569	735932.20	94730.59
1570	735930.03	94721.90
1571	735925.42	94714.03
1572	735916.19	94702.62
1573	735913.74	94690.95
1574	735919.44	94680.36
1575	735934.38	94673.58
1576	735943.06	94668.15
1577	735946.86	94659.19
1578	735941.98	94648.33
1579	735930.30	94638.28
1580	735916.73	94630.41
1581	735905.33	94625.25
1582	735896.37	94620.09
1583	735889.85	94609.78
1584	735890.40	94595.66
1585	735900.71	94583.44
1586	735908.86	94582.09
1587	735921.89	94585.07
1588	735933.83	94585.07

Обозначение характерных точек границы	Координаты, м (система координат МСК-167 (зона 4))	
	X	Y
1589	735940.89	94579.92
1590	735942.52	94570.41
1591	735937.91	94553.85
1592	735927.05	94539.47
1593	735921.62	94530.24
1594	735920.26	94520.19
1595	735924.60	94512.86
1596	735929.22	94501.73
1597	735927.05	94488.43
1598	735922.70	94476.48
1599	735917.54	94472.41
1600	735909.67	94470.24
1601	735900.98	94449.34
1602	735894.47	94432.50
1603	735892.84	94418.12
1604	735895.55	94406.71
1605	735905.87	94399.93
1606	735915.37	94389.34
1607	735912.11	94379.02
1608	735902.61	94366.26
1609	735893.93	94345.63
1610	735893.11	94330.16
1611	735895.28	94314.41
1612	735884.70	94311.15
1613	735867.59	94316.85
1614	735851.03	94320.11
1615	735837.46	94316.31
1616	735829.59	94305.18
1617	735831.21	94292.69
1618	735829.59	94275.86
1619	735820.63	94266.63
1620	735804.88	94263.64
1621	735784.25	94266.36
1622	735765.52	94272.06
1623	735751.67	94273.69
1624	735739.45	94267.99
1625	735735.93	94254.96
1626	735736.20	94246.00
1627	735747.33	94237.04

Обозначение характерных точек границы	Координаты, м (система координат МСК-167 (зона 4))	
	X	Y
1628	735759.00	94236.22
1629	735773.93	94237.31
1630	735786.15	94237.58
1631	735794.02	94230.79
1632	735800.54	94219.66
1633	735804.07	94206.90
1634	735802.17	94197.95
1635	735795.38	94184.64
1636	735775.02	94148.81
1637	735761.72	94130.62
1638	735756.01	94117.59
1639	735753.30	94107.00
1640	735760.36	94097.23
1641	735771.76	94090.17
1642	735789.41	94074.97
1643	735793.48	94063.29
1644	735792.94	94050.53
1645	735804.07	94031.53
1646	735817.91	94013.07
1647	735832.84	93997.60
1648	735854.29	93993.52
1649	735867.86	93997.60
1650	735874.65	94000.85
1651	735883.34	94002.48
1652	735892.84	94002.75
1653	735904.24	93994.07
1654	735910.49	93980.22
1655	735911.30	93970.99
1656	735905.87	93960.67
1657	735906.96	93940.31
1658	735914.01	93920.77
1659	735912.66	93907.74
1660	735905.60	93893.08
1661	735902.61	93877.60
1662	735908.04	93862.94
1663	735924.60	93849.91
1664	735936.28	93835.79
1665	735937.90	93823.58
1666	735936.55	93807.29

Обозначение характерных точек границы	Координаты, м (система координат МСК-167 (зона 4))	
	X	Y
1667	735939.81	93785.30
1668	735947.41	93769.83
1669	735964.51	93764.40
1670	735976.73	93772.81
1671	735983.51	93776.34
1672	735994.10	93780.68
1673	736004.42	93779.06
1674	736010.66	93774.98
1675	736013.92	93770.64
1676	736015.82	93765.48
1677	736016.91	93760.05
1678	736015.82	93749.46
1679	736003.87	93739.42
1680	735996.82	93727.20
1681	735989.49	93716.07
1682	735985.69	93704.13
1683	735984.60	93690.55
1684	735993.83	93679.42
1685	736005.77	93672.09
1686	736017.99	93678.61
1687	736031.56	93683.22
1688	736044.60	93676.17
1689	736049.48	93664.49
1690	736042.42	93651.73
1691	736024.51	93641.14
1692	736010.39	93641.96
1693	735999.80	93645.49
1694	735988.94	93635.72
1695	735997.36	93610.47
1696	736009.30	93592.01
1697	736013.92	93574.36
1698	736008.49	93559.70
1699	735999.26	93553.46
1700	735986.50	93546.13
1701	735978.90	93531.74
1702	735978.35	93513.28
1703	735984.87	93496.72
1704	735999.26	93484.50
1705	736008.49	93476.36

Обозначение характерных точек границы	Координаты, м (система координат МСК-167 (зона 4))	
	X	Y
1706	736009.57	93473.10
1707	736010.72	93468.91
1708	736008.57	93466.43
1709	736006.17	93464.38
1710	736003.42	93462.42
1711	736000.72	93460.96
1712	735997.94	93459.94
1713	735995.02	93459.00
1714	735991.93	93458.21
1715	735988.56	93458.11
1716	735985.93	93457.65
1717	735982.05	93457.53
1718	735978.77	93458.28
1719	735976.47	93458.88
1720	735974.55	93459.42
1721	735973.64	93459.50
1722	735970.48	93459.25
1723	735967.53	93453.96
1724	735965.63	93447.99
1725	735964.00	93423.83
1726	735964.42	93422.11
1727	735965.11	93420.45
1728	735965.73	93418.75
1729	735966.13	93418.12
1730	735967.52	93416.82
1731	735968.86	93415.82
1732	735971.04	93414.58
1733	735972.42	93413.65
1734	735974.93	93412.29
1735	735976.93	93411.24
1736	735978.68	93410.83
1737	735981.26	93410.42
1738	735982.38	93410.29
1739	735984.03	93410.21
1740	735988.69	93410.66
1741	735991.63	93410.76
1742	735997.08	93409.66
1743	736000.49	93404.35
1744	736000.92	93403.11

Обозначение характерных точек границы	Координаты, м (система координат МСК-167 (зона 4))	
	X	Y
1745	736001.22	93402.83
1746	736002.72	93402.07
1747	736005.76	93401.16
1748	736006.95	93400.91
1749	736009.09	93400.87
1750	736012.00	93400.60
1751	736015.02	93399.64
1752	736015.83	93399.43
1753	736017.23	93399.62
1754	736021.11	93400.00
1755	736023.97	93400.26
1756	736025.22	93401.00
1757	736027.87	93402.26
1758	736031.00	93403.24
1759	736033.48	93403.60
1760	736034.96	93403.94
1761	736035.55	93404.24
1762	736035.86	93404.60
1763	736038.56	93405.64
1764	736042.22	93406.45
1765	736044.94	93409.30
1766	736046.84	93411.68
1767	736049.14	93412.97
1768	736051.65	93414.46
1769	736052.94	93415.75
1770	736054.50	93416.77
1771	736056.47	93417.79
1772	736058.42	93420.71
1773	736062.22	93421.03
1774	736065.48	93420.75
1775	736069.10	93419.74
1776	736072.34	93418.50
1777	736074.51	93416.43
1778	736076.31	93414.39
1779	736077.09	93412.02
1780	736078.00	93410.49
1781	736078.79	93408.42
1782	736079.50	93406.18
1783	736079.84	93404.69

Обозначение характерных точек границы	Координаты, м (система координат МСК-167 (зона 4))	
	X	Y
1784	736079.76	93401.72
1785	736079.55	93399.51
1786	736079.36	93397.49
1787	736079.18	93395.50
1788	736078.96	93392.98
1789	736078.52	93390.94
1790	736078.44	93390.06
1791	736078.32	93388.78
1792	736077.33	93385.05
1793	736076.45	93383.39
1794	736076.17	93382.12
1795	736076.00	93380.03
1796	736075.51	93376.91
1797	736074.63	93373.17
1798	736073.55	93369.75
1799	736071.78	93366.71
1800	736070.34	93364.89
1801	736069.24	93363.24
1802	736068.33	93361.94
1803	736066.48	93355.93
1804	736063.49	93352.74
1805	736061.62	93351.05
1806	736059.79	93349.52
1807	736058.80	93348.71
1808	736058.26	93347.54
1809	736057.24	93345.18
1810	736056.09	93343.09
1811	736055.47	93341.54
1812	736054.70	93339.29
1813	736054.37	93337.95
1814	736054.88	93334.28
1815	736056.28	93330.60
1816	736057.30	93326.64
1817	736057.32	93326.46
1818	736057.40	93323.78
1819	736057.47	93321.49
1820	736057.53	93319.65
1821	736057.84	93318.37
1822	736058.88	93316.82

Обозначение характерных точек границы	Координаты, м (система координат МСК-167 (зона 4))	
	X	Y
1823	736061.01	93314.63
1824	736062.22	93310.38
1825	736063.04	93306.27
1826	736063.31	93304.51
1827	736063.62	93303.43
1828	736065.00	93301.49
1829	736065.93	93297.70
1830	736066.31	93295.23
1831	736066.49	93293.17
1832	736066.65	93292.47
1833	736068.21	93289.67
1834	736069.69	93287.45
1835	736070.48	93285.65
1836	736071.58	93285.31
1837	736075.09	93283.77
1838	736077.90	93281.84
1839	736080.77	93279.15
1840	736082.63	93276.20
1841	736083.82	93273.99
1842	736085.06	93270.17
1843	736085.80	93266.10
1844	736085.74	93263.87
1845	736085.98	93262.27
1846	736086.30	93260.04
1847	736086.78	93256.98
1848	736086.10	93253.61
1849	736085.59	93251.53
1850	736085.27	93249.14
1851	736085.12	93244.83
1852	736083.88	93240.88
1853	736082.73	93238.01
1854	736081.72	93236.50
1855	736081.57	93235.97
1856	736081.63	93234.24
1857	736082.12	93232.98
1858	736082.98	93230.35
1859	736083.53	93227.58
1860	736083.82	93225.71
1861	736084.12	93224.65

Обозначение характерных точек границы	Координаты, м (система координат МСК-167 (зона 4))	
	X	Y
1862	736085.45	93222.01
1863	736086.30	93219.87
1864	736086.74	93218.76
1865	736087.81	93216.92
1866	736089.36	93214.22
1867	736090.01	93212.46
1868	736091.09	93209.54
1869	736091.59	93207.79
1870	736092.12	93206.56
1871	736093.04	93204.88
1872	736094.16	93203.25
1873	736095.40	93201.71
1874	736097.13	93199.94
1875	736098.93	93197.28
1876	736100.25	93195.56
1877	736101.67	93193.43
1878	736102.84	93191.68
1879	736108.75	93185.33
1880	736109.63	93184.35
1881	736110.28	93183.88
1882	736112.08	93183.16
1883	736115.00	93181.34
1884	736116.81	93179.64
1885	736118.07	93178.64
1886	736119.75	93177.53
1887	736121.30	93176.72
1888	736122.66	93176.14
1889	736124.54	93175.58
1890	736126.49	93175.04
1891	736128.49	93174.48
1892	736130.60	93173.93
1893	736133.14	93173.26
1894	736135.30	93172.69
1895	736137.82	93172.01
1896	736139.30	93171.83
1897	736140.43	93171.86
1898	736141.52	93172.03
1899	736143.15	93172.58
1900	736146.62	93173.52

Обозначение характерных точек границы	Координаты, м (система координат МСК-167 (зона 4))	
	X	Y
1901	736150.01	93174.00
1902	736153.54	93174.68
1903	736156.33	93175.15
1904	736158.97	93175.02
1905	736162.57	93174.75
1906	736163.93	93173.46
1907	736164.80	93171.36
1908	736166.25	93169.00
1909	736166.74	93165.84
1910	736167.24	93163.11
1911	736167.49	93160.01
1912	736167.57	93157.37
1913	736167.64	93155.11
1914	736167.87	93152.05
1915	736167.80	93149.43
1916	736167.58	93146.70
1917	736166.95	93143.14
1918	736165.36	93139.90
1919	736163.89	93137.53
1920	736162.72	93135.90
1921	736161.70	93134.20
1922	736161.28	93132.33
1923	736160.13	93130.77
1924	736159.24	93129.21
1925	736157.41	93127.24
1926	736156.12	93124.93
1927	736154.43	93123.16
1928	736153.14	93120.93
1929	736152.12	93119.91
1930	736150.96	93119.09
1931	736149.13	93118.48
1932	736147.03	93118.35
1933	736144.86	93118.35
1934	736142.82	93117.80
1935	736140.72	93117.60
1936	736138.00	93116.31
1937	736135.69	93115.36
1938	736133.11	93114.55
1939	736131.01	93113.73

Обозначение характерных точек границы	Координаты, м (система координат МСК-167 (зона 4))	
	X	Y
1940	736129.52	93112.92
1941	736127.55	93111.76
1942	736126.12	93110.54
1943	736124.97	93108.91
1944	736123.82	93107.56
1945	736122.80	93105.52
1946	736121.37	93103.89
1947	736118.11	93099.27
1948	736117.23	93097.56
1949	736116.83	93096.14
1950	736116.42	93094.66
1951	736116.34	93093.79
1952	736116.48	93092.36
1953	736116.66	93090.30
1954	736116.97	93087.69
1955	736117.42	93085.16
1956	736117.77	93082.79
1957	736117.94	93081.00
1958	736118.42	93078.81
1959	736118.53	93075.40
1960	736118.46	93073.22
1961	736118.40	93070.61
1962	736117.91	93067.18
1963	736117.19	93063.53
1964	736116.26	93060.05
1965	736114.44	93056.78
1966	736112.37	93054.57
1967	736110.93	93053.16
1968	736109.10	93050.93
1969	736105.56	93050.00
1970	736101.89	93048.44
1971	736096.67	93048.03
1972	736093.65	93048.31
1973	736091.77	93048.34
1974	736087.81	93045.13
1975	736086.83	93044.23
1976	736085.80	93042.93
1977	736084.39	93041.16
1978	736082.72	93039.25

Обозначение характерных точек границы	Координаты, м (система координат МСК-167 (зона 4))	
	X	Y
1979	736081.31	93037.43
1980	736080.33	93035.90
1981	736079.65	93034.52
1982	736079.05	93033.03
1983	736078.73	93031.88
1984	736078.60	93030.48
1985	736078.43	93028.19
1986	736076.17	93024.21
1987	736075.28	93021.59
1988	736075.01	93020.53
1989	736075.05	93019.13
1990	736075.21	93017.97
1991	736075.90	93016.43
1992	736076.57	93014.51
1993	736077.22	93013.14
1994	736078.02	93011.84
1995	736078.75	93006.97
1996	736082.07	93000.22
1997	736083.28	92998.81
1998	736085.19	92997.01
1999	736087.20	92994.45
2000	736088.02	92993.02
2001	736088.41	92992.65
2002	736089.38	92992.20
2003	736091.70	92991.27
2004	736094.37	92989.72
2005	736097.70	92987.38
2006	736100.20	92983.31
2007	736100.51	92979.88
2008	736100.86	92977.45
2009	736100.96	92974.29
2010	736100.88	92971.57
2011	736100.54	92969.37
2012	736100.41	92967.81
2013	736100.46	92966.18
2014	736100.55	92963.27
2015	736098.16	92959.60
2016	736096.33	92957.56
2017	736095.58	92955.39

Обозначение характерных точек границы	Координаты, м (система координат МСК-167 (зона 4))	
	X	Y
2018	736094.56	92954.10
2019	736092.74	92952.69
2020	736090.62	92950.95
2021	736088.80	92949.02
2022	736086.30	92947.18
2023	736082.08	92946.07
2024	736075.65	92947.78
2025	736075.41	92947.88
2026	736073.97	92948.50
2027	736073.02	92948.73
2028	736072.92	92948.73
2029	736072.12	92948.35
2030	736071.21	92947.91
2031	736069.81	92946.42
2032	736067.95	92945.48
2033	736067.22	92944.70
2034	736066.78	92944.19
2035	736066.46	92943.23
2036	736065.99	92941.19
2037	736065.41	92938.34
2038	736064.66	92935.85
2039	736064.22	92934.27
2040	736063.60	92929.92
2041	736062.62	92926.64
2042	736061.96	92924.83
2043	736061.38	92922.65
2044	736060.51	92918.97
2045	736059.71	92917.00
2046	736059.31	92916.03
2047	736058.27	92913.92
2048	736057.03	92911.41
2049	736056.26	92908.34
2050	736053.35	92906.11
2051	736050.93	92905.03
2052	736049.75	92903.41
2053	736047.28	92900.78
2054	736045.84	92899.89
2055	736044.18	92898.85
2056	736041.48	92897.27

Обозначение характерных точек границы	Координаты, м (система координат МСК-167 (зона 4))	
	X	Y
2057	736039.23	92895.85
2058	736036.48	92894.44
2059	736032.49	92893.09
2060	736029.80	92892.85
2061	736027.88	92892.56
2062	736025.52	92892.19
2063	736022.92	92892.11
2064	736020.25	92892.02
2065	736016.58	92892.34
2066	736014.69	92894.46
2067	736012.21	92895.95
2068	736009.73	92898.09
2069	736008.22	92899.90
2070	736007.43	92900.64
2071	736006.00	92901.50
2072	736002.53	92901.17
2073	735999.00	92906.39
2074	735997.91	92907.78
2075	735996.61	92909.09
2076	735994.83	92910.87
2077	735993.42	92912.11
2078	735992.65	92912.66
2079	735991.54	92913.08
2080	735990.30	92913.42
2081	735988.27	92913.61
2082	735985.51	92914.40
2083	735984.33	92914.50
2084	735983.40	92914.47
2085	735976.70	92907.50
2086	735975.63	92905.82
2087	735974.64	92903.86
2088	735973.89	92901.10
2089	735973.25	92898.98
2090	735972.85	92897.13
2091	735972.72	92895.19
2092	735972.67	92893.49
2093	735972.71	92891.94
2094	735973.10	92890.00
2095	735973.33	92888.23

Обозначение характерных точек границы	Координаты, м (система координат МСК-167 (зона 4))	
	X	Y
2096	735973.77	92887.28
2097	735974.86	92885.76
2098	735976.59	92882.97
2099	735978.10	92879.84
2100	735978.80	92876.95
2101	735979.77	92873.53
2102	735978.81	92869.33
2103	735977.82	92866.17
2104	735977.07	92863.78
2105	735976.64	92862.15
2106	735976.32	92859.72
2107	735975.23	92856.29
2108	735973.49	92853.50
2109	735971.80	92851.21
2110	735969.97	92849.25
2111	735968.47	92847.66
2112	735966.89	92845.85
2113	735965.26	92844.11
2114	735962.44	92841.35
2115	735961.40	92840.15
2116	735958.45	92837.37
2117	735955.85	92834.80
2118	735952.59	92832.95
2119	735950.34	92831.88
2120	735948.57	92831.09
2121	735947.88	92830.41
2122	735947.56	92830.06
2123	735947.50	92829.88
2124	735947.48	92829.07
2125	735947.64	92828.01
2126	735947.94	92827.10
2127	735948.18	92826.71
2128	735948.64	92826.27
2129	735949.00	92826.11
2130	735951.49	92822.85
2131	735954.71	92821.09
2132	735955.68	92820.61
2133	735956.88	92820.41
2134	735958.61	92820.35

Обозначение характерных точек границы	Координаты, м (система координат МСК-167 (зона 4))	
	X	Y
2135	735961.69	92820.13
2136	735964.03	92819.52
2137	735965.61	92819.31
2138	735973.10	92816.01
2139	735975.62	92815.79
2140	735978.64	92815.32
2141	735981.09	92814.26
2142	735983.07	92813.75
2143	735985.77	92812.76
2144	735988.34	92811.27
2145	735991.96	92809.10
2146	735993.78	92804.60
2147	735994.41	92802.68
2148	735995.35	92801.63
2149	735996.40	92799.89
2150	735997.08	92799.26
2151	735998.13	92798.47
2152	735999.50	92797.88
2153	736002.45	92796.44
2154	736005.27	92794.14
2155	736010.90	92790.75
2156	736011.27	92789.69
2157	736012.49	92787.87
2158	736014.08	92784.00
2159	736013.77	92778.50
2160	736012.08	92774.82
2161	736010.88	92772.82
2162	736009.97	92771.20
2163	736008.76	92768.57
2164	736006.36	92765.81
2165	736003.95	92763.61
2166	736000.31	92761.38
2167	735992.04	92755.74
2168	735991.23	92754.75
2169	735988.57	92753.53
2170	735987.73	92752.71
2171	735986.18	92751.05
2172	735985.53	92750.47
2173	735982.93	92747.60

Обозначение характерных точек границы	Координаты, м (система координат МСК-167 (зона 4))	
	X	Y
2174	735980.14	92745.74
2175	735978.52	92743.42
2176	735978.98	92741.10
2177	735982.03	92740.52
2178	735984.00	92739.11
2179	735985.25	92738.46
2180	735987.45	92737.91
2181	735990.18	92736.98
2182	735992.91	92735.56
2183	735995.79	92733.68
2184	735997.41	92732.89
2185	735999.14	92732.20
2186	736001.61	92731.30
2187	736003.80	92730.48
2188	736006.54	92729.45
2189	736011.43	92727.34
2190	736013.32	92725.98
2191	736015.57	92724.29
2192	736017.91	92722.09
2193	736020.28	92719.26
2194	736021.38	92716.27
2195	736022.30	92714.34
2196	736023.38	92711.54
2197	736024.02	92709.71
2198	736024.06	92707.67
2199	736025.77	92704.82
2200	736026.84	92702.06
2201	736027.86	92698.94
2202	736027.96	92695.86
2203	736028.06	92692.81
2204	736027.72	92689.92
2205	736027.53	92687.70
2206	736027.25	92685.81
2207	736027.24	92682.45
2208	736026.98	92679.68
2209	736026.36	92677.21
2210	736026.32	92676.07
2211	736026.39	92674.07
2212	736026.72	92671.57

Обозначение характерных точек границы	Координаты, м (система координат МСК-167 (зона 4))	
	X	Y
2213	736026.79	92669.12
2214	736026.83	92667.85
2215	736027.10	92666.85
2216	736027.58	92665.73
2217	736028.43	92664.60
2218	736029.75	92663.28
2219	736032.60	92660.30
2220	736038.03	92660.30
2221	736047.12	92663.46
2222	736051.90	92661.73
2223	736055.25	92658.05
2224	736056.91	92653.97
2225	736057.27	92651.51
2226	736057.70	92650.03
2227	736058.40	92647.87
2228	736059.08	92645.37
2229	736059.52	92643.04
2230	736061.10	92641.83
2231	736062.53	92641.09
2232	736064.36	92639.87
2233	736066.74	92638.78
2234	736070.00	92639.12
2235	736075.09	92637.90
2236	736080.07	92639.96
2237	736084.00	92640.68
2238	736086.90	92640.31
2239	736097.35	92637.36
2240	736100.18	92636.58
2241	736103.27	92634.72
2242	736105.93	92632.23
2243	736107.27	92630.85
2244	736108.57	92627.85
2245	736110.18	92626.02
2246	736111.47	92624.80
2247	736112.82	92623.71
2248	736114.61	92622.57
2249	736116.53	92621.69
2250	736119.37	92620.65
2251	736122.70	92618.70

Обозначение характерных точек границы	Координаты, м (система координат МСК-167 (зона 4))	
	X	Y
2252	736125.00	92616.82
2253	736126.53	92615.59
2254	736128.80	92614.30
2255	736130.85	92612.67
2256	736132.73	92611.18
2257	736134.89	92609.15
2258	736136.56	92606.87
2259	736138.46	92604.58
2260	736140.67	92601.31
2261	736141.63	92598.55
2262	736142.49	92596.10
2263	736143.23	92593.71
2264	736141.57	92592.19
2265	736138.63	92589.95
2266	736136.70	92588.53
2267	736133.88	92586.32
2268	736128.36	92584.61
2269	736123.99	92584.10
2270	736121.04	92583.32
2271	736118.78	92582.57
2272	736117.17	92582.01
2273	736114.55	92580.74
2274	736111.77	92580.19
2275	736110.16	92579.73
2276	736108.07	92579.03
2277	736105.02	92577.70
2278	736101.22	92578.02
2279	736095.42	92578.67
2280	736087.70	92580.58
2281	736087.38	92580.47
2282	736084.23	92581.39
2283	736080.34	92582.52
2284	736075.47	92582.76
2285	736071.76	92581.36
2286	736069.12	92570.72
2287	736067.21	92568.35
2288	736066.26	92566.98
2289	736065.98	92566.36
2290	736065.84	92564.53

Обозначение характерных точек границы	Координаты, м (система координат МСК-167 (зона 4))	
	X	Y
2291	736065.07	92561.75
2292	736064.09	92558.83
2293	736065.52	92557.13
2294	736068.77	92554.35
2295	736073.93	92551.36
2296	736080.45	92552.72
2297	736085.33	92555.03
2298	736090.09	92556.39
2299	736091.48	92555.32
2300	736092.97	92551.76
2301	736093.27	92548.12
2302	736093.41	92543.62
2303	736093.47	92541.54
2304	736093.42	92540.58
2305	736093.62	92536.89
2306	736093.57	92534.22
2307	736093.53	92531.69
2308	736093.47	92529.59
2309	736093.53	92527.84
2310	736093.66	92523.68
2311	736093.49	92521.16
2312	736093.62	92517.04
2313	736093.56	92514.60
2314	736093.51	92512.32
2315	736093.42	92509.72
2316	736092.54	92505.65
2317	736090.16	92502.77
2318	736089.53	92501.58
2319	736088.29	92499.16
2320	736086.93	92496.85
2321	736085.87	92494.57
2322	736084.53	92492.27
2323	736083.11	92489.82
2324	736080.62	92486.72
2325	736077.85	92485.14
2326	736076.88	92484.40
2327	736075.36	92482.79
2328	736073.48	92480.78
2329	736071.87	92479.08

Обозначение характерных точек границы	Координаты, м (система координат МСК-167 (зона 4))	
	X	Y
2330	736070.98	92477.12
2331	736070.17	92475.32
2332	736068.81	92473.80
2333	736066.93	92470.36
2334	736064.46	92466.46
2335	736062.43	92464.52
2336	736060.65	92463.16
2337	736059.14	92461.78
2338	736057.75	92452.34
2339	736056.54	92449.01
2340	736055.81	92446.86
2341	736054.96	92444.77
2342	736054.46	92442.90
2343	736054.07	92440.60
2344	736053.76	92438.93
2345	736053.81	92437.20
2346	736054.09	92435.26
2347	736054.32	92433.53
2348	736054.87	92432.19
2349	736056.09	92428.89
2350	736056.15	92426.97
2351	736056.50	92426.26
2352	736056.73	92426.00
2353	736057.91	92425.38
2354	736059.96	92423.94
2355	736061.41	92423.17
2356	736062.53	92422.58
2357	736063.72	92422.28
2358	736073.82	92419.59
2359	736076.18	92420.26
2360	736078.29	92420.59
2361	736081.27	92421.33
2362	736084.02	92422.25
2363	736084.80	92422.37
2364	736085.53	92423.76
2365	736087.56	92425.92
2366	736089.29	92427.76
2367	736091.49	92429.59
2368	736092.33	92430.48

Обозначение характерных точек границы	Координаты, м (система координат МСК-167 (зона 4))	
	X	Y
2369	736093.13	92432.03
2370	736094.24	92434.14
2371	736095.10	92435.41
2372	736095.30	92436.10
2373	736095.48	92439.18
2374	736098.60	92446.10
2375	736101.66	92449.22
2376	736105.53	92449.29
2377	736109.86	92449.38
2378	736113.96	92446.51
2379	736115.90	92442.92
2380	736116.95	92440.27
2381	736116.52	92436.26
2382	736116.52	92433.07
2383	736116.50	92429.07
2384	736116.54	92427.82
2385	736116.86	92425.57
2386	736116.96	92422.46
2387	736117.06	92419.10
2388	736116.83	92416.15
2389	736116.41	92413.94
2390	736116.20	92410.39
2391	736113.87	92405.34
2392	736111.23	92402.53
2393	736106.88	92398.93
2394	736103.69	92397.16
2395	736101.66	92394.79
2396	736101.73	92392.96
2397	736101.45	92391.19
2398	736101.52	92389.56
2399	736101.39	92388.14
2400	736101.59	92385.97
2401	736102.06	92383.59
2402	736104.34	92379.16
2403	736104.35	92378.99
2404	736105.57	92377.84
2405	736107.38	92376.14
2406	736108.75	92374.86
2407	736111.05	92373.43

Обозначение характерных точек границы	Координаты, м (система координат МСК-167 (зона 4))	
	X	Y
2408	736112.68	92371.90
2409	736114.30	92370.81
2410	736116.37	92369.12
2411	736117.20	92368.56
2412	736118.51	92368.13
2413	736119.44	92368.05
2414	736122.29	92367.72
2415	736125.05	92365.13
2416	736126.14	92364.39
2417	736126.80	92363.91
2418	736128.94	92362.35
2419	736131.26	92360.72
2420	736133.64	92360.35
2421	736139.04	92358.39
2422	736141.58	92355.06
2423	736142.61	92353.52
2424	736144.90	92351.37
2425	736146.14	92347.01
2426	736147.66	92343.14
2427	736148.03	92340.58
2428	736148.69	92338.25
2429	736147.67	92334.45
2430	736143.33	92333.77
2431	736140.66	92333.17
2432	736137.90	92333.30
2433	736136.63	92332.16
2434	736135.48	92329.22
2435	736135.40	92328.22
2436	736135.51	92324.55
2437	736133.16	92321.03
2438	736132.15	92319.59
2439	736131.57	92318.00
2440	736130.81	92315.47
2441	736129.21	92312.00
2442	736126.93	92308.75
2443	736123.72	92306.18
2444	736120.99	92304.86
2445	736119.48	92304.05
2446	736117.89	92302.91

Обозначение характерных точек границы	Координаты, м (система координат МСК-167 (зона 4))	
	X	Y
2447	736115.89	92301.09
2448	736113.11	92299.59
2449	736111.04	92298.59
2450	736109.05	92297.37
2451	736104.91	92295.84
2452	736099.85	92296.42
2453	736097.89	92297.01
2454	736096.24	92297.14
2455	736095.19	92297.23
2456	736094.36	92297.04
2457	736092.49	92296.14
2458	736090.75	92295.50
2459	736089.30	92294.46
2460	736088.08	92293.53
2461	736086.83	92292.20
2462	736084.55	92290.07
2463	736082.10	92288.11
2464	736080.58	92287.18
2465	736079.24	92285.93
2466	736077.35	92283.92
2467	736075.51	92281.63
2468	736069.45	92277.31
2469	736032.74	92274.05
2470	736008.44	92275.34
2471	735999.21	92260.34
2472	736009.86	92241.95
2473	736025.00	92215.61
2474	736024.79	92189.01
2475	736012.99	92169.80
2476	736002.53	92164.37
2477	735977.42	92163.90
2478	735962.83	92157.52
2479	735967.04	92136.55
2480	735974.10	92119.24
2481	735982.58	92099.49
2482	735984.89	92076.41
2483	735975.39	92051.23
2484	735952.11	92038.68
2485	735933.10	92028.63

Обозначение характерных точек границы	Координаты, м (система координат МСК-167 (зона 4))	
	X	Y
2486	735919.80	92016.69
2487	735914.37	91996.06
2488	735904.60	91978.68
2489	735896.73	91960.76
2490	735913.01	91935.52
2491	735909.76	91925.47
2492	735913.83	91913.53
2493	735914.64	91893.44
2494	735916.54	91866.02
2495	735917.36	91853.53
2496	735914.10	91838.33
2497	735912.47	91815.25
2498	735919.26	91795.98
2499	735932.56	91790.82
2500	735950.48	91794.62
2501	735974.64	91802.22
2502	735998.53	91802.49
2503	736018.89	91792.45
2504	736033.55	91776.43
2505	736041.15	91752.00
2506	736049.02	91737.88
2507	736060.43	91727.02
2508	736077.04	91726.82
2509	736093.87	91726.82
2510	736116.94	91721.93
2511	736130.79	91706.73
2512	736129.98	91689.63
2513	736123.19	91655.15
2514	736125.90	91642.12
2515	736135.13	91629.63
2516	736152.78	91616.33
2517	736158.21	91600.58
2518	736161.74	91586.74
2519	736159.84	91577.51
2520	736147.35	91574.25
2521	736128.08	91568.55
2522	736117.76	91563.66
2523	736107.44	91554.43
2524	736095.77	91541.13

Обозначение характерных точек границы	Координаты, м (система координат МСК-167 (зона 4))	
	X	Y
2525	736088.44	91534.61
2526	736078.67	91531.63
2527	736069.16	91535.43
2528	736059.12	91544.93
2529	736050.16	91551.17
2530	736040.39	91554.43
2531	736026.20	91551.58
2532	736019.15	91537.73
2533	736018.87	91528.10
2534	736023.08	91516.42
2535	736027.83	91502.03
2536	736028.51	91491.45
2537	736029.05	91481.27
2538	736031.36	91470.14
2539	736043.31	91463.48
2540	736065.97	91461.18
2541	736082.13	91459.28
2542	736110.23	91455.48
2543	736117.85	91449.89
2544	736117.03	91449.79
2545	736117.77	91448.33
2546	736116.18	91416.24
2547	736064.86	91412.00
2548	736059.30	91392.83
2549	736069.94	91376.80
2550	736073.48	91364.79
2551	736062.83	91346.81
2552	736035.62	91336.86
2553	736016.68	91323.89
2554	736010.75	91299.89
2555	736017.84	91280.87
2556	736028.48	91266.85
2557	736029.66	91258.84
2558	736028.47	91247.84
2559	736019.01	91241.86
2560	735997.71	91244.90
2561	735982.34	91243.93
2562	735972.87	91235.94
2563	735983.49	91218.47

Обозначение характерных точек границы	Координаты, м (система координат МСК-167 (зона 4))	
	X	Y
2564	735969.34	91202.48
2565	735965.39	91198.01
2566	735948.08	91193.30
2567	735927.62	91198.02
2568	735901.66	91201.17
2569	735881.76	91203.10
2570	735865.20	91204.13
2571	735855.73	91196.14
2572	735845.08	91181.16
2573	735841.52	91169.16
2574	735842.70	91152.15
2575	735852.14	91144.11
2576	735866.33	91133.08
2577	735873.50	91127.75
2578	735867.52	91115.10
2579	735855.69	91109.12
2580	735836.76	91106.15
2581	735828.48	91101.16
2582	735824.93	91094.17
2583	735823.74	91081.17
2584	735832.01	91064.15
2585	735847.38	91049.11
2586	735850.92	91040.11
2587	735840.69	91036.08
2588	735829.63	91033.14
2589	735809.52	91039.18
2590	735792.96	91042.21
2591	735785.86	91035.22
2592	735785.85	91023.22
2593	735785.85	91014.17
2594	735785.84	90997.21
2595	735782.29	90989.22
2596	735770.24	90990.09
2597	735768.09	90990.24
2598	735755.24	91000.46
2599	735743.57	91010.26
2600	735732.61	91012.31
2601	735718.42	91009.34
2602	735711.32	91004.35

Обозначение характерных точек границы	Координаты, м (система координат МСК-167 (зона 4))	
	X	Y
2603	735707.76	90996.35
2604	735706.57	90971.35
2605	735712.47	90955.33
2606	735712.47	90936.33
2607	735701.81	90915.34
2608	735724.38	90874.70
2609	735745.67	90861.43
2610	735763.29	90841.21
2611	735764.46	90817.20
2612	735757.35	90796.21
2613	735752.61	90781.21
2614	735754.97	90759.20
2615	735745.84	90737.42
2616	735716.21	90710.96
2617	735728.91	90681.86
2618	735759.06	90682.39
2619	735768.59	90705.14
2620	735795.16	90699.11
2621	735798.70	90687.10
2622	735793.96	90669.10
2623	735768.92	90648.48
2624	735769.66	90623.14
2625	735795.75	90623.88
2626	735800.97	90616.43
2627	735797.99	90599.29
2628	735800.97	90576.93
2629	735786.81	90550.84
2630	735796.50	90535.19
2631	735828.20	90528.00
2632	735842.39	90527.97
2633	735851.86	90532.96
2634	735861.33	90541.94
2635	735873.16	90539.92
2636	735877.88	90523.91
2637	735879.05	90501.90
2638	735886.14	90473.88
2639	735896.77	90446.85
2640	735901.49	90415.83
2641	735922.77	90399.79

Обозначение характерных точек границы	Координаты, м (система координат МСК-167 (зона 4))	
	X	Y
2642	735933.42	90391.77
2643	735933.41	90378.76
2644	735916.84	90371.79
2645	735908.47	90366.97
2646	735913.34	90358.51
2647	735932.21	90346.76
2648	735944.04	90339.73
2649	735949.95	90330.72
2650	735948.76	90317.72
2651	735937.26	90311.24
2652	735924.79	90305.00
2653	735902.62	90306.80
2654	735887.24	90305.83
2655	735880.14	90297.84
2656	735883.68	90283.83
2657	735896.68	90269.80
2658	735901.41	90257.79
2659	735901.40	90240.78
2660	735893.11	90225.79
2661	735883.03	90223.19
2662	735880.09	90211.81
2663	735883.64	90199.80
2664	735900.19	90188.77
2665	735919.11	90172.73
2666	735930.93	90147.70
2667	735946.30	90132.67
2668	735966.40	90114.63
2669	735993.61	90109.57
2670	736000.70	90101.56
2671	735999.51	90083.56
2672	735981.76	90064.58
2673	735974.65	90046.59
2674	735979.38	90041.58
2675	735995.94	90042.55
2676	736013.69	90046.52
2677	736027.88	90046.49
2678	736037.35	90043.48
2679	736044.44	90032.46
2680	736040.88	90010.46

Обозначение характерных точек границы	Координаты, м (система координат МСК-167 (зона 4))	
	X	Y
2681	736035.41	90000.00
2682	736036.22	89997.91
2683	736037.68	89975.30
2684	736039.14	89952.67
2685	736030.95	89934.96
2686	736037.29	89917.14
2687	736045.24	89899.33
2688	736045.15	89886.40
2689	736036.93	89862.22
2690	736038.42	89842.83
2691	736047.95	89820.16
2692	736042.86	89784.65
2693	736031.37	89755.65
2694	736024.69	89721.77
2695	736029.50	89716.90
2696	736060.12	89708.61
2697	736081.03	89697.16
2698	736093.73	89663.16
2699	736103.24	89638.87
2700	736122.56	89630.65
2701	736135.39	89617.65
2702	736128.82	89599.91
2703	736115.87	89593.54
2704	736098.03	89582.36
2705	736096.28	89561.37
2706	736110.56	89525.73
2707	736133.01	89501.35
2708	736149.04	89483.48
2709	736150.54	89467.31
2710	736139.15	89454.47
2711	736113.21	89438.49
2712	736106.70	89428.84
2713	736108.20	89411.06
2714	736133.89	89391.50
2715	736151.49	89367.16
2716	736156.24	89354.20
2717	736154.53	89339.67
2718	736138.22	89313.93
2719	736138.03	89286.48

Обозначение характерных точек границы	Координаты, м (система координат МСК-167 (зона 4))	
	X	Y
2720	736150.78	89260.55
2721	736189.45	89248.97
2722	736208.76	89239.16
2723	736215.09	89219.74
2724	736211.60	89182.60
2725	736222.77	89161.52
2726	736243.58	89133.92
2727	736241.81	89111.32
2728	736230.42	89098.48
2729	736230.29	89079.09
2730	736235.07	89067.75
2731	736244.71	89062.84
2732	736262.51	89067.56
2733	736278.68	89070.69
2734	736288.24	89051.25
2735	736284.83	89025.42
2736	736266.89	88999.69
2737	736229.52	88962.80
2738	736219.69	88940.24
2739	736230.80	88911.09
2740	736232.30	88894.94
2741	736225.73	88878.82
2742	736217.55	88861.10
2743	736215.83	88844.96
2744	736243.21	88835.09
2745	736259.25	88820.45
2746	736260.71	88797.82
2747	736253.93	88747.79
2748	736255.28	88709.01
2749	736245.37	88675.15
2750	736248.34	88636.37
2751	736265.84	88597.47
2752	736265.72	88579.71
2753	736263.92	88550.64
2754	736250.82	88523.27
2755	736232.92	88500.78
2756	736218.24	88479.88
2757	736189.19	88481.69
2758	736166.55	88475.38

Обозначение характерных точек границы	Координаты, м (система координат МСК-167 (зона 4))	
	X	Y
2759	736147.03	88452.89
2760	736135.53	88422.29
2761	736140.13	88386.72
2762	736152.78	88346.24
2763	736150.90	88307.50
2764	736168.52	88286.37
2765	736203.96	88274.83
2766	736211.95	88261.85
2767	736228.03	88252.05
2768	736220.34	88232.94
2769	736208.48	88224.72
2770	736182.67	88229.73
2771	736151.89	88212.18
2772	736148.54	88196.05
2773	736161.07	88136.20
2774	736151.12	88095.88
2775	736137.48	88071.44
2776	736108.22	88057.86
2777	736089.41	88042.99
2778	736075.72	88028.79
2779	736057.39	87992.70
2780	736050.30	87947.48
2781	736054.63	87920.29
2782	736054.48	87895.41
2783	736049.83	87877.33
2784	736040.71	87866.07
2785	736040.64	87854.75
2786	736051.80	87834.30
2787	736085.54	87804.66
2788	736103.39	87768.32
2789	736105.55	87752.47
2790	736098.62	87729.88
2791	736116.43	87686.75
2792	736131.95	87639.13
2793	736135.76	87532.73
2794	736320.24	87492.79
2795	736705.54	86697.12
2796	736412.43	86420.26
2797	736604.50	86058.51

Обозначение характерных точек границы	Координаты, м (система координат МСК-167 (зона 4))	
	X	Y
2798	736733.31	85942.98
2799	738223.33	82028.49
2800	738228.65	81840.18
2801	738263.12	81539.76
2802	738242.74	81252.09
2803	738260.22	79767.15
2804	738228.62	79673.14
2805	738009.75	79387.37
2806	738013.68	79306.62
2807	738105.75	79149.06
2808	738206.40	78942.10
2809	738245.42	78802.81
2810	738248.65	78605.39
2811	738211.51	78331.99
2812	738213.45	78137.84
2813	738604.53	72071.64
2814	738751.63	70268.60
2815	737613.05	70234.10
2816	737192.08	66542.98
2817	737086.89	65472.66
2818	736984.03	64419.82
2819	737107.48	63115.06
2820	737262.49	61476.66
2821	737259.40	59952.27
2822	735499.77	59952.27
2823	735479.98	59292.48
2824	735522.99	59293.88
2825	735576.00	59295.73
2826	735943.00	59308.69
2827	736142.50	59314.51
2828	736213.49	59316.54
2829	736213.34	59313.46
2830	736209.49	59313.34
2831	736209.35	59277.09
2832	736203.24	59277.05
2833	736196.49	59276.90
2834	736182.95	59276.20
2835	736176.19	59275.65
2836	736076.65	59258.20

Обозначение характерных точек границы	Координаты, м (система координат МСК-167 (зона 4))	
	X	Y
2837	735988.14	59260.70
2838	735933.30	59257.50
2839	735849.59	59238.75
2840	735797.60	59217.60
2841	735749.75	59188.25
2842	735744.95	59184.65
2843	735684.70	59135.25
2844	735639.20	59090.35
2845	735595.14	59037.05
2846	735548.10	58973.85
2847	735516.75	58942.50
2848	735513.50	58939.25
2849	735510.35	58935.95
2850	735507.20	58932.60
2851	735405.24	58883.35
2852	735436.55	58148.45
2853	735566.75	58157.40
2854	735638.25	58178.25
2855	735754.75	58233.30
2856	735851.04	58287.25
2857	735918.45	58351.35
2858	736002.15	58466.25
2859	736040.50	58504.65
2860	736101.75	58573.70
2861	736205.99	58597.79
2862	736204.50	58320.51
2863	736203.49	58068.74
2864	736203.00	57969.30
2865	736202.49	57916.36
2866	736198.00	57022.96
2867	736198.00	57022.88
2868	736253.99	54879.14
2869	736265.50	54706.34
2870	736293.00	54283.31
2871	736312.01	53993.75
2872	736318.99	53886.30
2873	736337.00	53604.61
2874	736372.49	53060.28
2875	736372.99	53055.63

Обозначение характерных точек границы	Координаты, м (система координат МСК-167 (зона 4))	
	X	Y
2876	736392.99	52742.66
2877	736397.49	52673.47
2878	736420.49	52242.13
2879	736486.99	50988.98
2880	736496.00	50817.16
2881	736505.00	50649.86
2882	736511.49	50523.47
2883	736516.49	50433.54
2884	736602.00	49561.35
2885	736619.00	49387.65
2886	736629.00	49286.37
2887	736639.00	49186.98
2888	736641.50	49160.70
2889	736680.50	48759.72
2890	736695.00	48615.21
2891	736712.50	48435.00
2892	736743.00	48125.15
2893	736753.99	48011.44
2894	736786.50	47679.94
2895	736831.00	47679.53
2896	736895.50	47678.89
2897	736907.49	47188.67
2898	736908.00	47183.14
2899	736913.49	46958.64
2900	736916.99	46817.22
2901	736917.48	46781.75
2902	736925.49	46470.50
2903	736928.99	46325.27
2904	736940.00	45873.00
2905	736950.00	45456.50
2906	736952.50	44907.04
2907	736954.00	44602.04
2908	736955.00	44289.46
2909	736957.99	43604.80
2910	736958.50	43288.20
2911	736958.50	43271.29
2912	736958.50	42858.51
2913	736958.99	42587.50
2914	736959.49	42025.28

Обозначение характерных точек границы	Координаты, м (система координат МСК-167 (зона 4))	
	X	Y
2915	736959.49	41906.03
2916	736959.49	41640.62
2917	736958.99	41416.93
2918	736957.00	40722.71
2919	736957.00	40615.62
2920	736956.50	40561.72
2921	736956.49	40447.40
2922	736955.99	40434.65
2923	736955.49	40229.24
2924	736955.00	40051.28
2925	736953.99	39631.57
2926	736953.86	39627.94
2927	736914.50	39628.65
2928	736911.50	39628.69
2929	736788.00	39630.36
2930	736580.00	39633.22
2931	736465.00	39634.25
2932	736403.50	39634.83
2933	736351.00	39635.31
2934	736133.50	39637.27
2935	735998.99	39639.32
2936	735883.98	39641.04
2937	735828.00	39641.87
2938	735629.50	39644.93
2939	735441.48	39647.77
2940	735320.00	39648.21
2941	735035.98	39649.34
2942	734960.00	39649.94
2943	734562.99	39653.03
2944	734674.93	37414.90
2945	734706.27	35379.15
2946	735255.12	35422.21
2947	742608.29	35999.14
2948	745948.97	36063.03
2949	745968.41	36063.40
2950	746013.13	36139.58
2951	746080.75	36254.75
2952	746139.58	36354.95
2953	746899.46	37649.13

Обозначение характерных точек границы	Координаты, м (система координат МСК-167 (зона 4))	
	X	Y
2954	747403.00	38506.73
2955	748986.00	41327.48
2956	748983.27	41813.79
2957	749443.56	48360.59
2958	748285.65	48460.03
2959	748347.48	50316.47
2960	748401.48	50833.35
2961	748419.77	51008.39
2962	752106.10	50690.97
2963	755089.30	50807.81
2964	757416.96	50951.75
2965	757467.43	53241.97
2966	757468.82	53305.11
2967	757602.80	59501.16
2968	760429.41	59770.60
2969	760873.47	59812.93
2970	760934.62	62468.12
2971	760969.16	63967.86
2972	760997.20	65185.39
2973	761017.37	66061.56
2974	761093.87	69383.02
2975	761103.05	70294.47
2976	761801.73	70303.10
2977	761873.42	72568.36
2978	762126.42	76233.36
2979	762234.99	78884.28
2980	762235.07	78939.99
2981	762238.94	81686.96
2982	762248.64	85909.75
2983	762295.38	89568.76
2984	762337.97	91170.85
2985	762442.63	94882.24
2986	762588.53	98733.51
2987	762580.04	99685.35
2988	762550.22	102073.47
2989	757382.58	102423.65
2990	757382.48	102423.61
2991	757329.48	102421.69
1	757239.95	102424.07

Площадь муниципального образования 138008,20 га.

Приложение 11
к Закону края
от 13 июня 2024 г. № 7-2871

Приложение 11
к Закону края
от 24 декабря 2004 г. № 13-2870

Текстовое описание местоположения границ муниципального образования Верх-Казанский сельсовет

По смежеству с землями муниципального образования
Айтатский сельсовет

Граница муниципального образования Верх-Казанский сельсовет по смежеству с землями муниципального образования Айтатский сельсовет проходит от точки 1 (узловая точка) до точки 696 (узловая точка) протяженностью 37997,60 м.

От точки 1 – узловой точки пересечения границ муниципального образования Таловский сельсовет, муниципального образования Верх-Казанский сельсовет и муниципального образования Айтатский сельсовет граница идет на юго-запад извилистой линией 5775,46 м по середине реки Бобровка вверх по течению до точки 122.

От точки 122 граница следует в юго-западном направлении ломаной линией 4526,25 м по лесу, пастбищу и сенокосу до точки 166. Далее граница проходит в восточном направлении прямой линией 3729,14 м по лесу и сенокосу до точки 183.

От точки 183 граница идет по лесу: на юг прямой линией 1355,78 м до точки 187, на запад прямой линией 251,13 м до точки 188, на юго-запад прямой линией 1021,27 м до точки 191, на юг прямой линией 486,28 м до точки 192, на восток прямой линией 1143,83 м до точки 197, на юг прямой линией 1003,33 м до точки 199.

От точки 199 граница следует в северо-восточном направлении ломаной линией 536,64 м по лесу и пашне до точки 203. Затем граница проходит на юго-восток ломаной линией 730,53 м по пашне до точки 210. Далее граница идет в юго-восточном направлении ломаной линией 775,76 м по пашне и лесу до точки 223.

От точки 223 граница следует на юго-запад ломаной линией 454,96 м по лесу до точки 231. Затем граница проходит на юго-восток ломаной линией 3015,17 м по границе леса, пашни и сенокоса до безымянного ручья (точка 266). Далее граница идет извилистой линией общим расстоянием 6676,21 м по руслу безымянного ручья вниз по течению: на юго-восток, пересекая автомобильную дорогу Малый Кантат – Айтат – Верх-Казанка, до точки 310, на юг до точки 338,

на юго-запад до реки Таловая (точка 409).

От точки 409 граница следует в юго-восточном направлении извилистой линией 6515,86 м по середине реки Таловая вниз по течению до реки Нижняя Подъемная до точки 696 – узловой точки пересечения границ муниципального образования Айтатский сельсовет, муниципального образования Верх-Казанский сельсовет и муниципального образования Ентаульский сельсовет.

По смежеству с землями муниципального образования
Ентаульский сельсовет

Граница муниципального образования Верх-Казанский сельсовет по смежеству с землями муниципального образования Ентаульский сельсовет проходит от точки 696 (узловая точка) до точки 2945 (узловая точка) протяженностью 87050,56 м.

От точки 696 – узловой точки пересечения границ муниципального образования Айтатский сельсовет, муниципального образования Верх-Казанский сельсовет и муниципального образования Ентаульский сельсовет граница идет извилистой линией по середине реки Нижняя Подъемная вверх по течению: на юго-запад 9080,71 м до точки 1196, общим направлением на северо-запад 16761,32 м до точки 2793.

От точки 2793 граница следует в северо-западном направлении ломаной линией 1072,81 м по лесу и болоту до полевой дороги (точка 2795). Затем граница проходит на юго-запад прямой линией 403,19 м по полевой дороге до точки 2796. Далее граница идет на северо-запад ломаной линией 4959,48 м по лесу, пересекая безымянный ручей, до проселочной дороги (точка 2800).

От точки 2800 граница следует общим направлением на запад ломаной линией 3840,60 м по проселочной дороге до точки 2812. Затем граница проходит в северо-западном направлении прямой линией 7887,82 м по лесу, сенокосу, пересекая полевые дороги, по вырубленному участку леса, по лесу, пересекая реку Большая Кеть, до точки 2814.

От точки 2814 граница идет в южном направлении прямой линией 1139,10 м по лесу, пересекая полевую дорогу, до точки 2815. Далее граница следует в юго-западном направлении прямой линией 5848,38 м по лесу, пересекая полевую дорогу и безымянный ручей, до точки 2818. Затем граница проходит на северо-запад прямой линией 2956,30 м по лесу, пересекая безымянный ручей, до точки 2820.

От точки 2820 граница идет на запад прямой линией 1524,39 м по лесу, пересекая безымянный ручей, до точки 2821. Далее граница следует по лесу: на юг прямой линией 1759,63 м до точки 2822, на запад прямой линией 660,09 м до точки 2823, на север прямой линией 733,91 м до точки 2828, на юго-запад плавной линией 986,07 м до точки 2851.

От точки 2851 граница проходит в западном направлении прямой линией 735,57 м по лесу, пересекая реку Чита, до точки 2852. Затем граница идет на северо-восток плавной линией 932,94 м по лесу, пересекая безымянный ручей,

до точки 2861. Далее граница следует на северо-запад ломаной линией 11048,64 м по лесу и заболоченной местности до точки 2896.

От точки 2896 граница проходит в западном направлении прямой линией 8051,67 м по лесу, пересекая безымянный ручей, по пастбищу, пересекая реку Окатик, до точки 2926. Затем граница идет в южном направлении прямой линией 2391,02 м по пастбищу, пересекая реку Окатик, по лесу и болоту до точки 2943.

От точки 2943 граница следует на запад прямой линией 4276,92 м по лесу, болоту и пастбищу, пересекая реку Окатик и безымянное озеро, до точки 2945 – узловой точки пересечения границ муниципального образования Ентаульский сельсовет, муниципального образования Верх-Казанский сельсовет и муниципального образования Бирилюсский муниципальный район Красноярского края (далее – Бирилюсский район).

По смежеству с землями муниципального образования
Бирилюсский район

Граница муниципального образования Верх-Казанский сельсовет по смежеству с землями муниципального образования Бирилюсский район проходит от точки 2945 (узловая точка) до точки 2949 (узловая точка) протяженностью 11287,04 м.

От точки 2945 – узловой точки пересечения границ муниципального образования Ентаульский сельсовет, муниципального образования Верх-Казанский сельсовет и муниципального образования Бирилюсский район граница идет на северо-восток прямой линией 11287,04 м по лесу до точки 2949 – узловой точки пересечения границ муниципального образования Бирилюсский район, муниципального образования Верх-Казанский сельсовет и муниципального образования Пировский муниципальный округ Красноярского края (далее – Пировский муниципальный округ).

По смежеству с землями муниципального образования
Пировский муниципальный округ

Граница муниципального образования Верх-Казанский сельсовет по смежеству с землями муниципального образования Пировский муниципальный округ проходит от точки 2949 (узловая точка) до точки 2955 (узловая точка) протяженностью 6067,94 м.

От точки 2949 – узловой точки пересечения границ муниципального образования Бирилюсский район, муниципального образования Верх-Казанский сельсовет и муниципального образования Пировский муниципальный округ граница следует на северо-восток прямой линией 6067,94 м по лесу до точки 2955 – узловой точки пересечения границ муниципального образования Пировский муниципальный округ, муниципального образования Верх-Казанский сельсовет и муниципального образования Таловский сельсовет.

По смежеству с землями муниципального образования
Таловский сельсовет

Граница муниципального образования Верх-Казанский сельсовет по смежеству с землями муниципального образования Таловский сельсовет проходит от точки 2955 (узловая точка) до точки 1 (узловая точка) протяженностью 79911,94 м.

От точки 2955 – узловой точки пересечения границ муниципального образования Пировский муниципальный округ, муниципального образования Верх-Казанский сельсовет и муниципального образования Таловский сельсовет граница идет в северо-восточном направлении прямой линией 7049,28 м по лесу и заболоченной местности, пересекая полевую дорогу, по пастбищу, лесу и болоту, пересекая безымянный ручей, до точки 2957.

От точки 2957 граница следует в юго-восточном направлении прямой линией 1162,17 м по лесу до точки 2958. Далее граница проходит на северо-восток прямой линией 2553,16 м по лесу, пересекая безымянный ручей и реку Тургун, до точки 2961. Затем граница идет на северо-запад прямой линией 3699,97 м по лесу до точки 2962.

От точки 2962 граница следует на северо-восток прямой линией 5317,59 м по лесу, пересекая безымянные ручьи, до точки 2964. Далее граница проходит в восточном направлении прямой линией 8551,43 м по лесу и заболоченной местности, пересекая реку Турзянка, до точки 2967. Затем граница идет на северо-восток прямой линией 3285,50 м по лесу и заболоченной местности до точки 2969.

От точки 2969 граница следует на восток прямой линией 10484,12 м по лесу и заболоченной местности, пересекая реку Большая Кеть и реку Кельтом, до точки 2975. Далее граница проходит на север прямой линией 698,73 м по лесу до точки 2976. Затем граница идет на восток ломаной линией 31787,79 м по лесу, пересекая безымянные ручьи, реку Черная и реку Кемь, полевые дороги, реку Туган, по вырубленному участку леса, заболоченной местности и пастбищу до реки Шилка (точка 2988).

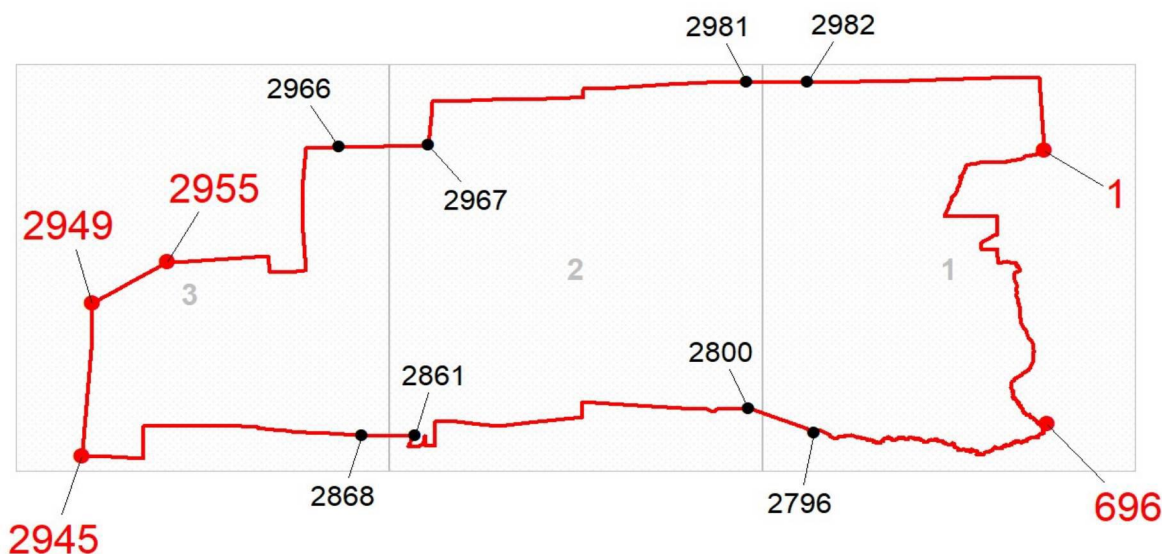
От точки 2988 граница следует в юго-восточном направлении прямой линией 5322,20 м, пересекая реку Шилка, по лесу и заболоченной местности до реки Бобровка до точки 1 – узловой точки пересечения границ муниципального образования Таловский сельсовет, муниципального образования Верх-Казанский сельсовет и муниципального образования Айтатский сельсовет.

Графическое отображение местоположения границ муниципального образования Верх-Казанский сельсовет

Раздел I. Обзорная схема местоположения границ муниципального образования

Описание смежеств:

- 1 – 696 Айтатский сельсовет
- 696 – 2945 Ентаульский сельсовет
- 2945 – 2949 Бирилосский район
- 2949 – 2955 Пировский муниципальный округ
- 2955 – 1 Таловский сельсовет



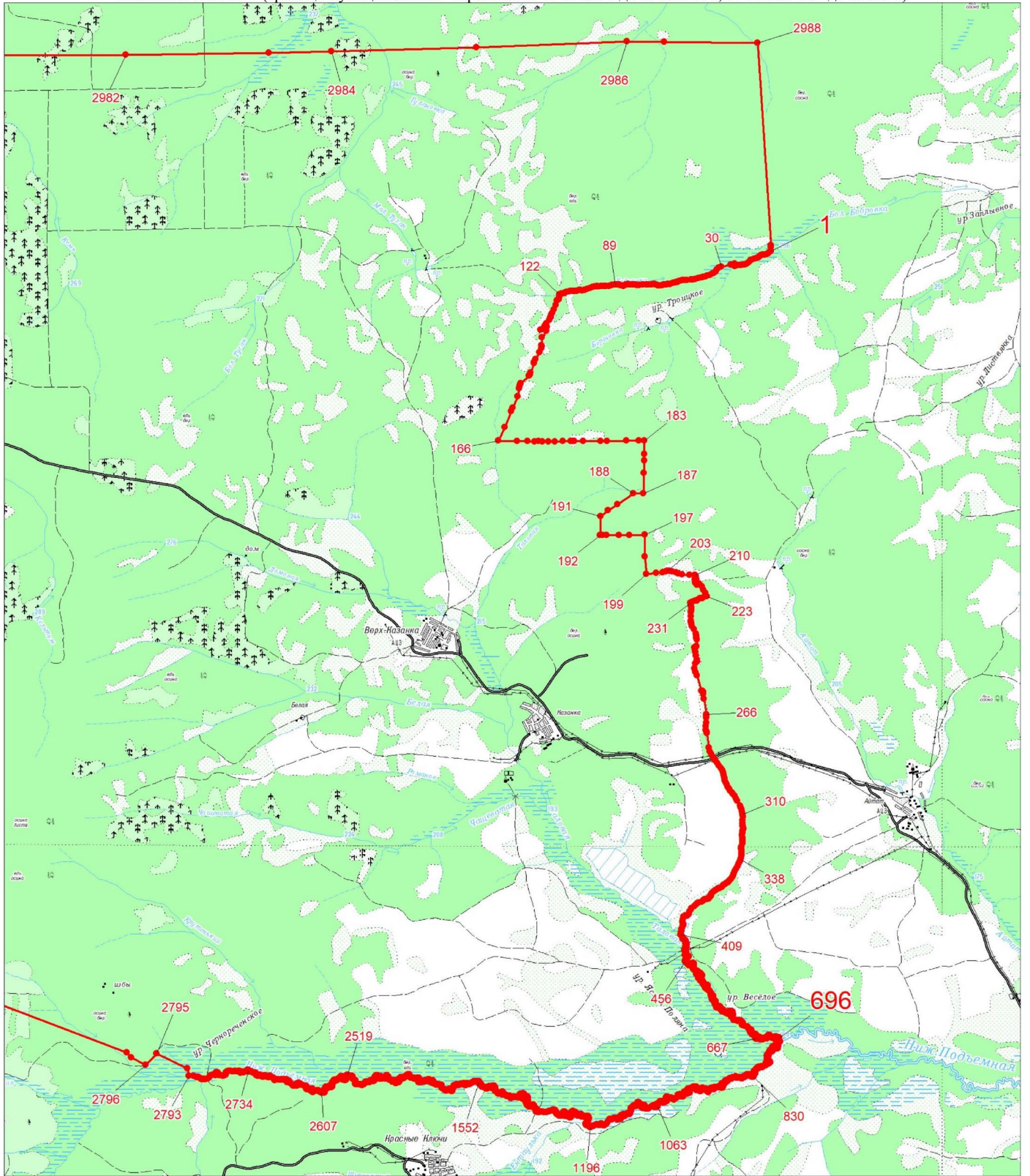
Масштаб 1:500000

Используемые условные знаки и обозначения:

- | | |
|--|---|
| | Граница муниципального образования |
| | Узловая точка границы муниципального образования и её номер |
| | Поворотная точка границы муниципального образования и её номер |
| | Номер выносного листа обзорной схемы местоположения границ муниципального образования |

Раздел II. Выносные листы обзорной схемы местоположения границ муниципального образования

Выносной лист № 1 (граница муниципального образования от точки 1 до точки 2796, от точки 2982 до точки 1)

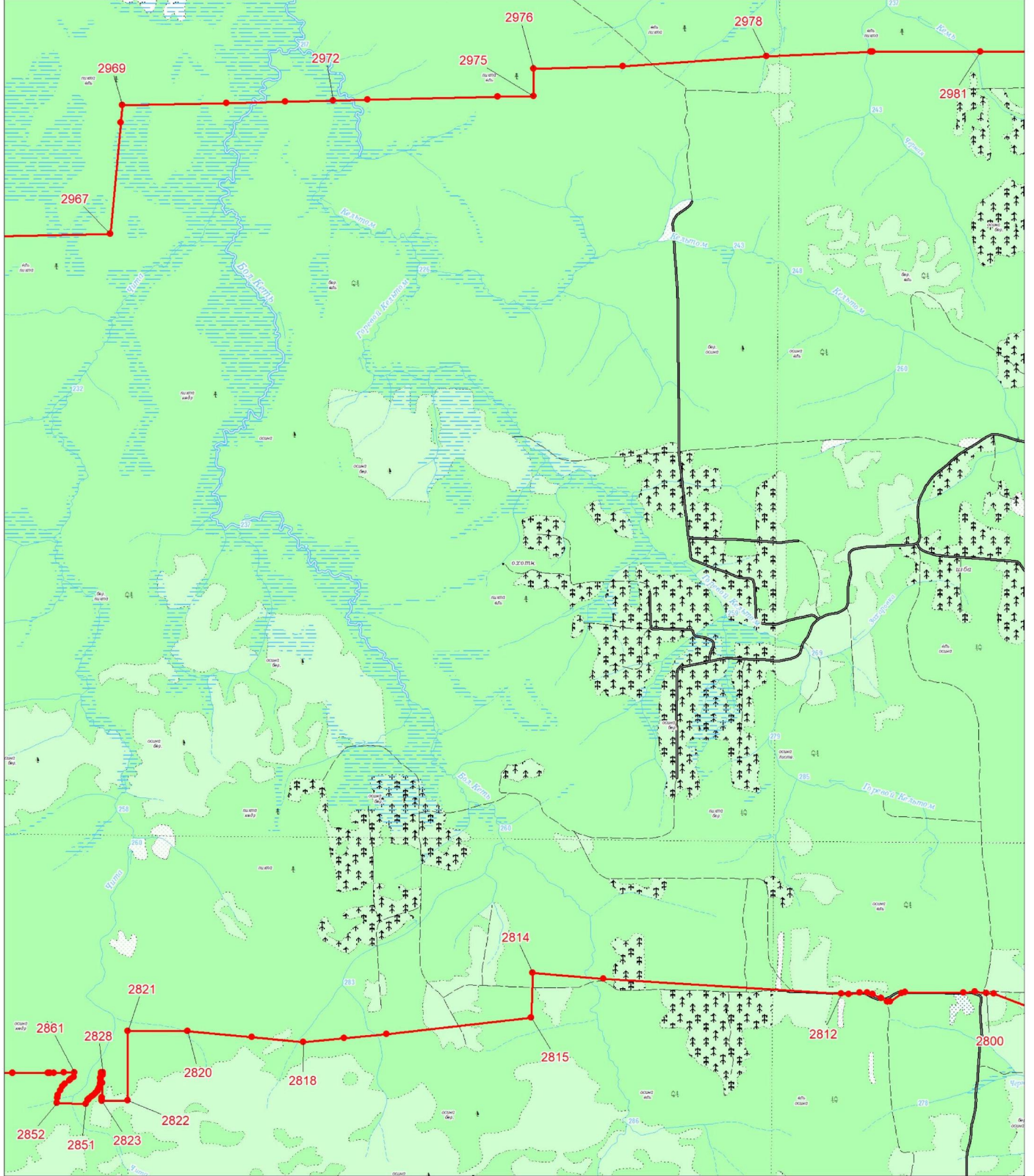


Масштаб 1:100000

Условные обозначения:




- Граница муниципального образования
- Характерная точка границы муниципального образования
- 1 Надписи номеров характерных точек границы муниципального образования

Выносной лист № 2 (граница муниципального образования от точки 2800 до точки 2861, от точки 2967 до точки 2981)

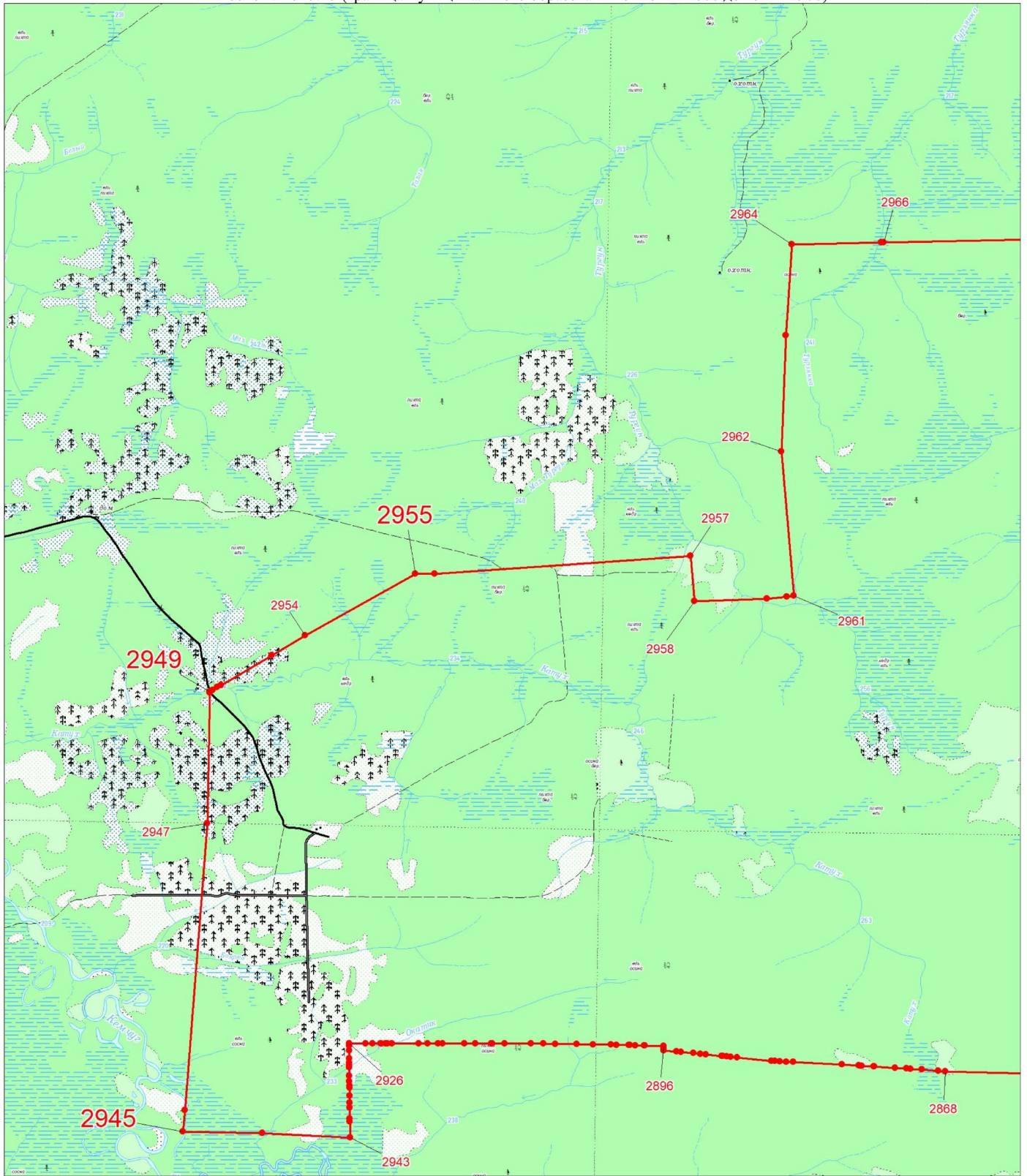


Масштаб 1:100000

Условные обозначения:

-  Граница муниципального образования
-  Характерная точка границы муниципального образования
-  Надписи номеров характерных точек границы муниципального образования

Выносной лист № 3 (граница муниципального образования от точки 2868 до точки 2966)



Масштаб 1:100000

Условные обозначения:

- | | |
|--|--|
| | Граница муниципального образования |
| | Характерная точка границы муниципального образования |
| | Надписи номеров характерных точек границы муниципального образования |

Приложение 13
к Закону края
от 13 июня 2024 г. № 7-2871

Приложение 13
к Закону края
от 24 декабря 2004 г. № 13-2870

**Координаты характерных точек границ
муниципального образования Еловский сельсовет**

Обозначение характерных точек границы	Координаты, м (система координат МСК-167 (зона 4))	
	X	Y
1	717980.35	128613.82
2	717890.94	128653.95
3	717374.34	128919.23
4	717030.74	129100.46
5	716743.20	129249.11
6	715816.94	129731.59
7	714869.89	130224.51
8	714511.43	130409.99
9	714230.30	130552.32
10	714227.50	130552.80
11	714189.23	130580.44
12	714008.70	130998.70
13	713636.23	131856.82
14	713494.01	131895.75
15	713193.15	131975.91
16	713000.12	132016.17
17	712932.44	132030.89
18	712764.31	132071.45
19	712650.69	132104.77
20	712531.29	132129.75
21	711854.55	132245.41
22	711113.20	132346.88
23	710990.83	132368.22
24	710619.25	132421.25
25	710553.93	132429.96
26	710491.41	132440.75
27	710033.45	132510.81
28	709916.27	132527.89

Обозначение характерных точек границы	Координаты, м (система координат МСК-167 (зона 4))	
	X	Y
29	709303.96	132605.74
30	707923.34	132784.30
31	707586.53	132827.13
32	707172.01	132875.90
33	706426.80	132980.44
34	706039.67	132817.80
35	705912.72	132472.35
36	705812.63	132207.23
37	705599.84	131921.85
38	705563.67	131773.16
39	705553.23	131616.86
40	705557.62	131528.01
41	705487.35	131326.19
42	705383.94	131033.86
43	705319.51	130852.82
44	705293.21	130782.51
45	705230.37	130610.16
46	705180.78	130472.80
47	704946.65	129996.39
48	704833.44	129791.66
49	704734.55	129558.91
50	704739.93	129536.21
51	704756.33	129467.01
52	704815.50	129208.51
53	704851.08	129063.42
54	704894.04	128880.31
55	704940.32	128742.01
56	704948.06	128651.44
57	705011.63	128433.66
58	705033.27	128271.44
59	705106.00	128275.76
60	705500.47	128195.76
61	705735.05	127686.99
62	705799.47	127524.18
63	705967.18	127131.18
64	706048.83	126937.75
65	706094.07	126678.95
66	706102.79	126388.25
67	706071.22	126401.72

Обозначение характерных точек границы	Координаты, м (система координат МСК-167 (зона 4))	
	X	Y
68	706118.76	125910.86
69	706121.39	125839.67
70	706134.15	125539.52
71	706075.58	124880.66
72	705931.50	124259.80
73	705888.15	123556.39
74	705817.15	122432.50
75	705755.31	122123.60
76	705639.50	120684.80
77	705607.50	120359.80
78	705552.50	119727.80
79	705507.50	119312.80
80	705487.50	119067.80
81	705467.50	118327.80
82	705427.50	118167.80
83	705357.50	117937.80
84	705337.50	117522.80
85	705247.50	116737.80
86	705242.79	116338.11
87	705349.05	116236.37
88	705367.81	116256.23
89	705379.38	116267.94
90	705414.15	116301.23
91	705477.81	116378.41
92	705532.92	116447.30
93	705562.57	116489.06
94	705583.11	116512.69
95	705612.15	116559.27
96	705650.69	116592.08
97	705711.63	116643.99
98	705757.07	116664.69
99	705808.25	116674.19
100	705877.94	116691.43
101	705959.50	116722.36
102	705992.54	116732.96
103	706019.94	116759.12
104	706062.31	116805.67
105	706083.03	116839.67
106	706112.50	116870.69

Обозначение характерных точек границы	Координаты, м (система координат МСК-167 (зона 4))	
	X	Y
107	706234.91	116950.84
108	706303.79	117022.56
109	706408.27	117191.61
110	706547.22	117381.89
111	706588.43	117430.38
112	706707.45	117571.05
113	706853.89	117729.06
114	706910.93	117796.00
115	706936.66	117833.88
116	706945.70	117872.84
117	706963.19	117876.63
118	706978.91	117892.12
119	707003.56	117930.00
120	706985.63	117942.14
121	707022.73	117975.40
122	707069.83	118040.01
123	707099.25	118117.35
124	707112.32	118182.82
125	707150.91	118282.17
126	707218.08	118431.91
127	707330.89	118658.08
128	707437.91	118851.16
129	707519.76	118968.30
130	707607.96	119086.11
131	707642.92	119149.30
132	707650.37	119208.45
133	707653.02	119287.37
134	707658.28	119335.24
135	707673.50	119381.68
136	707699.08	119413.92
137	707722.47	119432.79
138	707774.01	119459.92
139	707841.25	119488.36
140	707888.95	119484.89
141	707962.55	119465.01
142	707990.64	119455.67
143	708021.47	119441.81
144	708026.33	119419.22
145	708054.81	119402.07

Обозначение характерных точек границы	Координаты, м (система координат МСК-167 (зона 4))	
	X	Y
146	708110.51	119382.73
147	708142.26	119336.95
148	708151.93	119304.53
149	708156.98	119290.82
150	708188.54	119312.31
151	708246.37	119260.39
152	708305.92	119232.84
153	708360.69	119207.00
154	708415.39	119185.00
155	708486.97	119118.60
156	708509.01	119100.73
157	708584.04	119052.57
158	708641.60	119044.42
159	708665.20	119055.28
160	708777.06	119106.72
161	708877.42	119158.40
162	708939.89	119181.01
163	708990.92	119178.88
164	709020.78	119171.48
165	709169.97	119112.29
166	709258.62	119098.41
167	709329.63	119124.52
168	709406.49	119169.43
169	709436.64	119203.02
170	709456.26	119237.79
171	709475.03	119307.48
172	709504.72	119358.24
173	709543.13	119384.03
174	709578.72	119402.63
175	709612.02	119423.99
176	709647.27	119461.99
177	709676.29	119506.66
178	709726.20	119593.30
179	709793.90	119678.17
180	709874.75	119766.26
181	709951.29	119843.02
182	709991.34	119867.36
183	710009.70	119885.56
184	710040.99	119937.85

Обозначение характерных точек границы	Координаты, м (система координат МСК-167 (зона 4))	
	X	Y
185	710107.29	120056.11
186	710192.75	120155.25
187	710295.33	120250.76
188	710413.77	120164.66
189	710426.00	120156.60
190	710476.43	120118.31
191	710565.40	120055.21
192	710671.14	120171.27
193	710708.48	120133.30
194	710747.63	120093.50
195	710864.52	119912.48
196	710876.01	119894.71
197	711030.84	119686.27
198	711185.63	119477.80
199	711278.40	119347.73
200	711394.48	119203.34
201	711439.22	119132.02
202	711508.85	119034.55
203	711547.24	118980.17
204	711585.45	118932.11
205	711591.56	118924.44
206	711596.16	118917.34
207	711609.02	118899.04
208	711641.28	118847.68
209	711664.32	118818.94
210	711874.89	118532.97
211	712012.53	118337.52
212	712030.07	118311.46
213	712121.71	118191.07
214	712366.54	117853.09
215	712449.12	117738.13
216	712579.95	117563.94
217	712571.04	117555.71
218	712581.79	117539.01
219	712587.80	117496.13
220	712613.93	117471.02
221	712634.13	117458.82
222	712656.10	117457.88
223	712699.97	117382.33

Обозначение характерных точек границы	Координаты, м (система координат МСК-167 (зона 4))	
	X	Y
224	712723.50	117320.71
225	712781.94	117147.44
226	712790.83	117120.46
227	712802.41	117104.96
228	712962.61	116943.50
229	713039.42	116869.04
230	713088.35	116819.08
231	713287.56	116625.07
232	713310.60	116602.80
233	713422.47	116495.71
234	713485.85	116469.70
235	713671.96	116387.80
236	713894.21	116291.15
237	713929.47	116279.17
238	714066.82	116224.75
239	714068.19	116224.14
240	714265.38	116137.67
241	714299.89	116118.06
242	714328.64	116101.20
243	714398.18	116048.54
244	714431.56	116026.57
245	714476.82	115997.45
246	714526.16	115946.19
247	714566.74	115917.83
248	714758.89	115777.00
249	714794.88	115755.00
250	714871.33	115706.12
251	714930.33	115666.85
252	715419.74	115379.50
253	715465.63	115351.46
254	715504.67	115334.48
255	715703.60	115279.74
256	715811.36	115251.74
257	715856.83	115238.75
258	715942.64	115215.63
259	716013.43	115195.89
260	716104.40	115172.73
261	716139.09	115162.15
262	716247.43	115133.58

Обозначение характерных точек границы	Координаты, м (система координат МСК-167 (зона 4))	
	X	Y
263	716357.27	115106.48
264	716671.02	114950.55
265	716765.96	114913.35
266	716835.43	114885.78
267	716836.08	114888.98
268	716849.84	114889.32
269	716861.98	114887.83
270	716874.11	114884.51
271	716889.90	114881.61
272	716898.17	114882.91
273	716905.78	114888.35
274	716908.10	114892.00
275	716907.28	114904.16
276	716898.19	114913.19
277	716889.32	114922.22
278	716878.35	114925.99
279	716866.91	114928.61
280	716849.52	114933.36
281	716836.73	114938.52
282	716824.41	114946.21
283	716811.69	114960.32
284	716806.96	114970.45
285	716807.50	114980.77
286	716811.26	114991.06
287	716820.03	114997.86
288	716838.69	115009.39
289	716867.69	115022.66
290	716895.75	115032.95
291	716912.79	115041.97
292	716926.86	115052.17
293	716933.80	115060.36
294	716936.63	115068.82
295	716935.55	115077.55
296	716929.91	115088.61
297	716922.43	115099.00
298	716916.58	115112.13
299	716916.89	115121.31
300	716919.71	115129.54
301	716927.38	115141.85

Обозначение характерных точек границы	Координаты, м (система координат МСК-167 (зона 4))	
	X	Y
302	716938.76	115159.41
303	716966.34	115195.63
304	716984.62	115215.20
305	717009.98	115231.71
306	717027.69	115238.66
307	717052.75	115247.38
308	717074.32	115249.70
309	717099.33	115252.23
310	717114.95	115255.30
311	717123.73	115263.24
312	717126.99	115269.18
313	717128.46	115280.41
314	717128.56	115292.79
315	717122.92	115304.08
316	717118.64	115313.30
317	717118.47	115319.95
318	717119.45	115327.51
319	717122.97	115337.12
320	717136.27	115365.21
321	717145.30	115376.14
322	717154.52	115381.56
323	717163.02	115383.54
324	717178.15	115383.41
325	717190.76	115383.98
326	717197.66	115386.67
327	717203.43	115390.52
328	717212.47	115402.36
329	717219.01	115416.98
330	717223.24	115429.79
331	717225.41	115441.70
332	717226.20	115454.54
333	717230.18	115464.82
334	717236.70	115476.46
335	717247.58	115489.44
336	717263.32	115506.50
337	717295.23	115539.47
338	717337.47	115573.49
339	717362.15	115590.70
340	717384.46	115599.21

Обозначение характерных точек границы	Координаты, м (система координат МСК-167 (зона 4))	
	X	Y
341	717397.09	115602.08
342	717432.85	115601.76
343	717444.33	115603.26
344	717452.38	115606.16
345	717460.50	115617.56
346	717467.48	115629.88
347	717471.71	115642.69
348	717475.28	115657.80
349	717477.91	115671.54
350	717481.42	115679.08
351	717489.05	115687.26
352	717504.51	115698.82
353	717516.93	115703.75
354	717529.32	115705.25
355	717547.41	115702.33
356	717576.69	115694.03
357	717596.38	115691.33
358	717613.37	115693.93
359	717623.05	115700.26
360	717643.64	115722.33
361	717668.59	115749.53
362	717690.84	115773.97
363	717708.57	115782.29
364	717719.83	115785.40
365	717739.57	115788.20
366	717751.49	115788.09
367	717764.53	115785.45
368	717776.64	115780.52
369	717786.02	115778.14
370	717792.92	115780.38
371	717798.47	115786.29
372	717805.47	115801.13
373	717809.95	115815.55
374	717815.82	115831.78
375	717820.70	115839.99
376	717830.59	115843.80
377	717841.85	115846.68
378	717858.61	115849.74
379	717870.33	115852.38

Обозначение характерных точек границы	Координаты, м (система координат МСК-167 (зона 4))	
	X	Y
380	717878.85	115857.81
381	717896.41	115873.25
382	717916.53	115894.17
383	717924.39	115902.13
384	717935.89	115905.92
385	717949.43	115908.09
386	717961.11	115906.38
387	717973.22	115902.14
388	717986.50	115899.04
389	717994.54	115900.80
390	717999.62	115905.11
391	718006.11	115914.69
392	718009.61	115922.00
393	718010.60	115930.70
394	718011.26	115954.09
395	718012.36	115975.88
396	718019.08	115985.22
397	718028.10	115994.08
398	718040.97	115998.10
399	718055.19	115998.43
400	718064.56	115994.90
401	718072.97	115986.79
402	718079.98	115974.11
403	718082.19	115964.23
404	718082.06	115948.40
405	718078.00	115930.09
406	718070.01	115906.53
407	718066.22	115891.89
408	718066.53	115873.30
409	718070.79	115862.71
410	718076.25	115857.62
411	718083.35	115855.72
412	718089.54	115855.89
413	718094.84	115859.51
414	718100.44	115871.39
415	718103.36	115891.55
416	718105.08	115904.61
417	718106.97	115911.93
418	718114.16	115921.27

Обозначение характерных точек границы	Координаты, м (система координат МСК-167 (зона 4))	
	X	Y
419	718119.47	115926.50
420	718128.93	115933.06
421	718139.03	115935.27
422	718169.51	115933.15
423	718180.75	115934.43
424	718187.69	115941.47
425	718189.57	115946.96
426	718188.75	115957.98
427	718183.78	115967.43
428	718175.64	115981.27
429	718178.91	115985.88
430	718241.44	116033.37
431	718247.30	116024.43
432	718254.48	116005.55
433	718255.92	115984.89
434	718253.74	115970.92
435	718250.87	115957.41
436	718248.28	115948.49
437	718247.54	115942.07
438	718249.57	115939.07
439	718253.91	115937.20
440	718271.35	115938.87
441	718284.01	115944.72
442	718307.32	115956.88
443	718317.87	115963.22
444	718363.96	115991.48
445	718379.40	116001.66
446	718389.83	116014.41
447	718400.54	116034.04
448	718410.08	116050.93
449	718421.22	116067.11
450	718430.76	116083.77
451	718436.08	116089.46
452	718439.53	116091.03
453	718448.93	116091.63
454	718457.18	116090.87
455	718465.39	116085.06
456	718471.70	116072.39
457	718473.66	116059.98

Обозначение характерных точек границы	Координаты, м (система координат МСК-167 (зона 4))	
	X	Y
458	718473.60	116053.10
459	718476.79	116050.32
460	718482.76	116051.64
461	718486.02	116057.12
462	718488.63	116068.10
463	718496.42	116055.15
464	718524.39	116067.05
465	718549.94	116062.22
466	718560.17	116064.47
467	718571.01	116086.25
468	718588.34	116106.14
469	718603.12	116109.97
470	718606.86	116116.21
471	718610.87	116161.60
472	718572.11	116205.38
473	718598.00	116240.90
474	718598.33	116291.10
475	718607.59	116284.48
476	718621.33	116282.52
477	718635.02	116274.14
478	718646.88	116266.46
479	718653.74	116265.02
480	718664.06	116264.92
481	718669.57	116266.25
482	718673.05	116270.81
483	718676.56	116279.49
484	718687.51	116280.44
485	718789.73	116389.07
486	718785.11	116402.14
487	718793.15	116404.36
488	718799.80	116404.07
489	718806.17	116397.82
490	718811.12	116387.22
491	718814.67	116373.20
492	718818.89	116356.87
493	718824.04	116341.00
494	718825.54	116328.37
495	718827.04	116316.20
496	718828.12	116308.62

Обозначение характерных точек границы	Координаты, м (система координат МСК-167 (зона 4))	
	X	Y
497	718831.27	116301.71
498	718836.06	116297.99
499	718839.94	116295.89
500	718847.49	116294.22
501	718855.75	116294.83
502	718862.69	116302.11
503	718870.11	116312.36
504	718876.89	116328.36
505	718877.47	116342.80
506	718877.86	116362.30
507	718879.56	116372.84
508	718881.23	116381.31
509	718885.43	116390.44
510	718887.79	116397.53
511	718888.96	116401.42
512	718889.00	116406.24
513	718888.21	116421.16
514	718884.85	116430.13
515	718874.36	116436.88
516	718866.12	116439.25
517	718848.26	116441.71
518	718820.66	116444.48
519	718798.66	116445.60
520	718784.00	116447.11
521	718771.91	116452.79
522	718773.30	116455.43
523	718794.88	116536.10
524	718810.58	116501.01
525	718843.47	116486.48
526	718853.99	116482.26
527	718867.74	116482.13
528	718878.29	116482.95
529	718886.60	116489.30
530	718901.88	116506.60
531	718917.12	116520.22
532	718921.33	116529.36
533	718922.78	116538.98
534	718922.89	116552.28
535	718923.03	116568.34

Обозначение характерных точек границы	Координаты, м (система координат МСК-167 (зона 4))	
	X	Y
536	718924.03	116578.42
537	718927.28	116583.90
538	718933.73	116587.51
539	718941.08	116588.36
540	718958.96	116588.65
541	718980.48	116584.33
542	718996.04	116580.98
543	719003.85	116582.28
544	719010.76	116586.80
545	719016.35	116596.85
546	719019.18	116606.00
547	719017.93	116621.61
548	719013.00	116634.96
549	719003.01	116646.98
550	718993.88	116651.65
551	718980.13	116653.15
552	718945.28	116652.55
553	718935.64	116651.26
554	718930.61	116653.14
555	718928.34	116655.46
556	718963.44	116685.42
557	718981.81	116688.92
558	718992.83	116691.57
559	718999.24	116690.14
560	719004.69	116683.66
561	719009.65	116673.98
562	719012.79	116665.24
563	719021.44	116657.82
564	719031.48	116651.76
565	719038.78	116648.03
566	719051.15	116646.08
567	719059.86	116645.54
568	719073.69	116654.59
569	719076.99	116666.03
570	719071.69	116690.39
571	719064.07	116710.65
572	719050.89	116725.45
573	719034.00	116733.86
574	719016.30	116736.30

Обозначение характерных точек границы	Координаты, м (система координат МСК-167 (зона 4))	
	X	Y
575	719043.21	116766.99
576	719056.23	116761.19
577	719070.40	116755.09
578	719080.93	116753.62
579	719087.82	116754.93
580	719095.21	116761.29
581	719105.83	116769.91
582	719117.78	116773.01
583	719128.32	116772.00
584	719135.15	116766.89
585	719141.94	116756.73
586	719144.15	116745.70
587	719143.53	116726.90
588	719143.91	116717.26
589	719144.31	116710.37
590	719151.12	116702.51
591	719160.71	116697.38
592	719168.51	116697.77
593	719193.77	116703.50
594	719215.43	116698.14
595	719224.51	116694.34
596	719239.56	116701.19
597	719278.02	116713.01
598	719286.37	116717.87
599	719291.75	116724.13
600	719289.91	116741.68
601	719289.05	116757.78
602	719294.07	116764.56
603	719302.39	116770.35
604	719317.04	116774.63
605	719327.81	116780.89
606	719329.83	116790.63
607	719325.99	116800.90
608	719317.95	116809.39
609	719318.57	116823.31
610	719324.96	116832.53
611	719333.29	116839.31
612	719354.55	116847.80
613	719359.47	116854.10

Обозначение характерных точек границы	Координаты, м (система координат МСК-167 (зона 4))	
	X	Y
614	719355.65	116869.48
615	719371.26	116872.55
616	719387.35	116876.99
617	719397.89	116876.89
618	719407.51	116874.97
619	719414.35	116870.78
620	719420.72	116864.30
621	719427.53	116856.89
622	719432.08	116851.80
623	719439.39	116849.44
624	719447.66	116851.20
625	719463.75	116856.10
626	719471.10	116857.87
627	719481.62	116854.56
628	719491.65	116847.13
629	719495.25	116839.76
630	719495.62	116829.20
631	719495.02	116812.23
632	719493.97	116796.19
633	719492.50	116784.27
634	719492.85	116770.96
635	719485.98	116753.71
636	719497.46	116740.37
637	719509.34	116729.89
638	719526.74	116724.88
639	719561.62	116721.60
640	719576.02	116724.81
641	719586.12	116725.59
642	719606.02	116734.65
643	719635.97	116751.70
644	719667.31	116783.42
645	719686.37	116795.54
646	719696.17	116797.31
647	719715.91	116795.93
648	719721.87	116794.71
649	719729.11	116790.97
650	719755.15	116770.41
651	719769.21	116767.43
652	719780.89	116767.87

Обозначение характерных точек границы	Координаты, м (система координат МСК-167 (зона 4))	
	X	Y
653	719793.45	116778.48
654	719811.13	116789.64
655	719826.35	116787.61
656	719841.91	116775.26
657	719854.22	116759.87
658	719873.25	116737.10
659	719885.70	116733.11
660	719912.78	116764.41
661	719954.33	116843.69
662	719966.58	116880.33
663	719971.58	116895.63
664	719975.16	116950.55
665	719965.60	116998.53
666	719964.86	117033.90
667	719965.02	117058.54
668	719966.17	117071.39
669	719993.24	117081.64
670	720017.95	117074.22
671	720029.52	117066.19
672	720038.54	117065.15
673	720048.43	117070.43
674	720060.06	117086.48
675	720083.83	117115.54
676	720109.36	117125.59
677	720191.83	117222.16
678	720233.98	117250.45
679	720249.96	117267.18
680	720263.81	117307.55
681	720263.28	117337.28
682	720255.83	117346.17
683	720240.44	117350.05
684	720217.54	117353.53
685	720214.97	117364.21
686	720230.27	117373.86
687	720288.48	117395.77
688	720320.42	117409.46
689	720344.66	117425.20
690	720349.64	117438.91
691	720361.96	117459.23

Обозначение характерных точек границы	Координаты, м (система координат МСК-167 (зона 4))	
	X	Y
692	720363.27	117478.66
693	720358.78	117498.14
694	720355.92	117513.72
695	720351.19	117521.14
696	720329.09	117532.48
697	720313.39	117536.86
698	720303.70	117541.78
699	720296.39	117553.36
700	720313.76	117559.60
701	720372.28	117589.35
702	720385.33	117593.80
703	720393.29	117600.35
704	720400.70	117619.15
705	720402.94	117659.64
706	720397.72	117687.64
707	720403.75	117709.90
708	720423.10	117723.73
709	720433.34	117729.64
710	720459.68	117730.44
711	720490.69	117726.59
712	720522.73	117727.25
713	720541.40	117730.00
714	720565.69	117743.24
715	720595.82	117765.54
716	720602.77	117785.26
717	720602.57	117821.97
718	720593.15	117854.57
719	720572.79	117908.30
720	720567.79	117927.85
721	720564.51	117949.28
722	720566.20	117978.41
723	720569.71	117988.73
724	720579.09	118002.94
725	720598.80	118016.88
726	720616.25	118020.36
727	720635.47	118025.04
728	720645.20	118031.46
729	720653.28	118041.39
730	720654.32	118054.94

Обозначение характерных точек границы	Координаты, м (система координат МСК-167 (зона 4))	
	X	Y
731	720652.81	118064.02
732	720646.14	118072.06
733	720636.55	118076.92
734	720621.34	118081.55
735	720613.04	118085.65
736	720603.89	118092.63
737	720594.58	118102.71
738	720594.68	118117.01
739	720594.24	118128.36
740	720592.70	118139.80
741	720584.47	118142.95
742	720573.71	118148.47
743	720568.25	118151.12
744	720555.42	118160.20
745	720552.53	118168.21
746	720556.22	118176.10
747	720557.25	118182.06
748	720561.86	118193.71
749	720568.48	118196.96
750	720582.53	118209.79
751	720597.96	118228.08
752	720609.17	118245.37
753	720617.86	118264.05
754	720628.83	118266.71
755	720634.70	118261.47
756	720642.00	118251.53
757	720645.18	118240.38
758	720657.49	118228.66
759	720665.75	118226.92
760	720673.31	118232.20
761	720679.81	118238.51
762	720685.27	118246.86
763	720688.69	118261.78
764	720689.90	118276.41
765	720681.79	118309.45
766	720683.97	118320.35
767	720687.63	118333.00
768	720688.13	118340.33
769	720683.91	118351.83

Обозначение характерных точек границы	Координаты, м (система координат МСК-167 (зона 4))	
	X	Y
770	720679.73	118358.49
771	720673.38	118363.57
772	720660.62	118380.43
773	720660.13	118394.73
774	720661.40	118414.16
775	720666.15	118430.40
776	720677.54	118457.91
777	720685.75	118477.44
778	720691.12	118486.80
779	720702.66	118495.60
780	720713.68	118500.16
781	720725.47	118501.14
782	720741.05	118506.92
783	720748.50	118515.43
784	720754.46	118522.90
785	720755.58	118530.92
786	720754.87	118541.13
787	720755.44	118549.47
788	720749.81	118565.14
789	720746.04	118573.21
790	720746.54	118580.70
791	720746.61	118591.65
792	720750.79	118604.12
793	720758.21	118608.27
794	720775.50	118618.58
795	720784.40	118623.23
796	720810.71	118621.88
797	720832.18	118617.59
798	720844.15	118613.86
799	720860.77	118614.78
800	720867.07	118620.47
801	720869.84	118630.90
802	720865.19	118651.26
803	720854.08	118660.66
804	720842.94	118667.06
805	720830.96	118669.75
806	720820.95	118671.08
807	720810.76	118676.42
808	720801.15	118684.88

Обозначение характерных точек границы	Координаты, м (система координат МСК-167 (зона 4))	
	X	Y
809	720801.27	118702.56
810	720804.90	118717.82
811	720820.95	118730.64
812	720833.44	118738.36
813	720842.93	118738.33
814	720868.98	118721.94
815	720885.65	118703.07
816	720900.20	118693.61
817	720907.56	118693.79
818	720919.14	118694.78
819	720927.48	118705.65
820	720924.50	118730.19
821	720923.06	118748.98
822	720925.14	118777.25
823	720932.29	118796.02
824	720949.38	118811.52
825	720970.44	118825.48
826	720992.39	118832.12
827	721010.11	118833.70
828	721019.76	118838.52
829	721026.54	118852.55
830	721027.14	118863.49
831	721014.56	118881.67
832	721001.59	118891.23
833	720980.72	118904.58
834	720972.70	118917.06
835	720963.38	118926.51
836	720966.06	118936.92
837	720978.23	118955.19
838	720991.86	118966.57
839	720998.65	118976.22
840	721010.61	118991.06
841	721010.27	119015.06
842	721000.09	119033.08
843	720984.51	119039.57
844	720972.01	119046.87
845	720964.60	119055.53
846	720967.38	119066.92
847	720981.98	119077.23

Обозначение характерных точек границы	Координаты, м (система координат МСК-167 (зона 4))	
	X	Y
848	720993.54	119085.69
849	720998.79	119104.94
850	720995.16	119113.36
851	720989.59	119135.26
852	720989.74	119168.29
853	720980.41	119175.14
854	720965.03	119173.59
855	720940.05	119162.85
856	720912.74	119127.73
857	720901.33	119125.21
858	720892.21	119132.81
859	720893.40	119161.10
860	720901.37	119192.98
861	720905.83	119214.78
862	720912.99	119239.03
863	720908.62	119257.50
864	720903.94	119262.83
865	720892.16	119264.68
866	720889.62	119270.85
867	720812.51	119285.14
868	720611.65	119322.47
869	720560.47	119332.56
870	720508.51	119342.68
871	720405.98	119364.32
872	720327.44	119380.95
873	720114.56	119425.81
874	719961.23	119458.38
875	719702.71	119504.96
876	719682.38	119508.62
877	719562.21	119530.30
878	719510.88	119539.58
879	719498.88	119541.49
880	719067.27	119633.31
881	718994.83	119692.80
882	718882.06	119785.27
883	718887.35	119819.11
884	718892.42	119851.60
885	718894.73	119866.79
886	718919.15	120027.05

Обозначение характерных точек границы	Координаты, м (система координат МСК-167 (зона 4))	
	X	Y
887	718931.40	120100.98
888	719002.34	120554.77
889	719020.37	120697.35
890	719037.54	120820.20
891	719078.24	121127.10
892	719101.21	121276.68
893	719120.19	121407.59
894	719134.07	121496.25
895	719163.40	121692.49
896	719188.93	121862.03
897	719213.29	122072.77
898	719228.04	122200.39
899	719234.54	122256.64
900	719244.90	122346.35
901	719256.59	122446.58
902	719262.91	122475.95
903	719311.01	122696.64
904	719317.61	122726.69
905	719319.81	122736.70
906	719321.60	122744.90
907	719423.62	123212.01
908	719438.37	123361.40
909	719447.74	123467.86
910	719454.12	123519.91
911	719460.96	123602.57
912	719464.69	123626.36
913	719509.13	123973.31
914	719557.90	124254.73
915	719614.36	124623.34
916	719626.72	124678.42
917	719620.82	124730.12
918	719628.14	124749.51
919	719626.46	124773.11
920	719612.88	124795.17
921	719615.83	124813.15
922	719627.63	124828.47
923	719631.15	124843.64
924	719628.55	124882.56
925	719641.63	124897.31

Обозначение характерных точек границы	Координаты, м (система координат МСК-167 (зона 4))	
	X	Y
926	719663.29	124910.12
927	719671.40	125075.18
928	719655.91	125087.07
929	719667.83	125163.48
930	719673.85	125204.73
931	719680.44	125248.35
932	719691.40	125322.00
933	719738.40	125632.21
934	719738.88	125635.44
935	719765.83	125813.33
936	719801.86	125956.06
937	719822.38	126082.90
938	719851.02	126260.05
939	719930.26	126641.13
940	719970.14	126881.34
941	719981.81	126965.33
942	720007.63	127151.14
943	720036.50	127358.92
944	720059.95	127496.14
945	720069.65	127563.97
946	719864.23	127670.74
947	719499.44	127871.20
948	719155.39	128018.72
949	718549.44	128331.70
950	718240.08	128509.09
951	718030.48	128598.99
1	717980.35	128613.82

Площадь муниципального образования 19501,87 га.

Приложение 14
к Закону края
от 13 июня 2024 г. № 7-2871

Приложение 14
к Закону края
от 24 декабря 2004 г. № 13-2870

Текстовое описание местоположения границ муниципального образования Еловский сельсовет

По смежеству с землями муниципального образования
Сухобузимский район

Граница муниципального образования Еловский сельсовет по смежеству с землями муниципального образования Сухобузимский район проходит от точки 1 (узловая точка) до точки 87 (узловая точка) протяженностью 30965,04 м.

От точки 1 – узловой точки пересечения границ муниципального образования Юксеевский сельсовет, муниципального образования Еловский сельсовет и муниципального образования Сухобузимский район граница идет на юго-восток прямой линией 4271,69 м по пастбищу и лесу, пересекая грунтовую дорогу, до точки 11.

От точки 11 граница следует на юго-восток прямой линией 1391,03 м по лесу и пастбищу до точки 13. Далее граница проходит в юго-восточном направлении прямой линией 7302,79 м по лесу, пастбищу, пересекая реку Камышевка, грунтовые дороги, по сенокосу до точки 33. Затем граница идет на юго-запад ломаной линией 3987,44 м по пастбищу, сенокосу и лесу, пересекая реку Листвянка, до точки 50.

От точки 50 граница следует в северо-западном направлении ломаной линией 3702,54 м по лесу, пашне и сенокосу до реки Мингуль (точка 66). Далее граница проходит на юго-восток прямой линией 34,32 м по середине реки Мингуль вверх по течению до точки 67. Затем граница идет на юго-запад ломаной линией 10128,12 м по пашне, сенокосам, пересекая полевые дороги, по лесу до точки 86.

От точки 86 граница следует в северо-западном направлении прямой линией 147,11 м по лесу до точки 87 – узловой точки пересечения границ муниципального образования Сухобузимский район, муниципального образования Еловский сельсовет и муниципального образования Бартатский сельсовет.

По смежеству с землями муниципального образования
Бартатский сельсовет

Граница муниципального образования Еловский сельсовет по смежеству с землями муниципального образования Бартатский сельсовет проходит от точки 87 (узловая точка) до точки 866 (узловая точка) протяженностью 26648,90 м.

От точки 87 – узловой точки пересечения границ муниципального образования Сухобузимский район, муниципального образования Еловский сельсовет и муниципального образования Бартатский сельсовет граница идет на северо-восток ломаной линией 1273,16 м по лесу и сенокосу до реки Еловка (точка 108.)

От точки 108 граница следует извилистой линией по середине реки Еловка вниз по течению: на северо-восток 3002,07 м до точки 139, на северо-запад 981,27 м до точки 158, на северо-восток 2249,09 м до точки 187. Далее граница проходит на северо-запад прямой линией 333,47 м по пашне до точки 191. Затем граница идет на северо-восток прямой линией 157,01 м по пашне до точки 192.

От точки 192 граница следует в северо-западном направлении ломаной линией 8450,43 м по пашне, пересекая автомобильную дорогу Красноярск – Енисейск – Бартат – Пакуль, по лесу и пастбищу, пересекая полевую дорогу, огибая безымянный пруд с восточной стороны, по лесу, пересекая реку Бартат, до реки Верхняя Подъемная (точка 266).

От точки 266 граница идет общим направлением на северо-восток извилистой линией 10202,40 м по середине реки Верхняя Подъемная вниз по течению до точки 866 – узловой точки пересечения границ муниципального образования Бартатский сельсовет, муниципального образования Еловский сельсовет и муниципального образования Юксеевский сельсовет.

По смежеству с землями муниципального образования
Юксеевский сельсовет

Граница муниципального образования Еловский сельсовет по смежеству с землями муниципального образования Юксеевский сельсовет проходит от точки 866 (узловая точка) до точки 1 (узловая точка) протяженностью 12347,81 м.

От точки 866 – узловой точки пересечения границ муниципального образования Бартатский сельсовет, муниципального образования Еловский сельсовет и муниципального образования Юксеевский сельсовет граница следует на юго-восток ломаной линией 2097,80 м по лесу, границе сенокоса, по пашне, до точки 882.

От точки 882 граница идет в северо-восточном направлении ломаной линией 7908,96 м по сенокосу, границе леса и пашни, по пастбищу, пересекая автомобильную дорогу Красноярск – Енисейск – Бартат – Пакуль, реку Мингуль, по лесу до точки 945.

От точки 945 граница проходит в юго-восточном направлении прямой линией 2341,05 м по пастбищу до точки 1 – узловой точки пересечения границ

муниципального образования Юксеевский сельсовет, муниципального образования Еловский сельсовет и муниципального образования Сухобузимский район.

Графическое отображение местоположения границ муниципального образования Еловский сельсовет

Раздел I. Обзорная схема местоположения границ муниципального образования

Описание смежеств:

- 1 – 87 Сухобузимский район
- 87 – 866 Бартатский сельсовет
- 866 – 1 Юксеевский сельсовет



Масштаб 1:200000

Используемые условные знаки и обозначения:



Граница муниципального образования



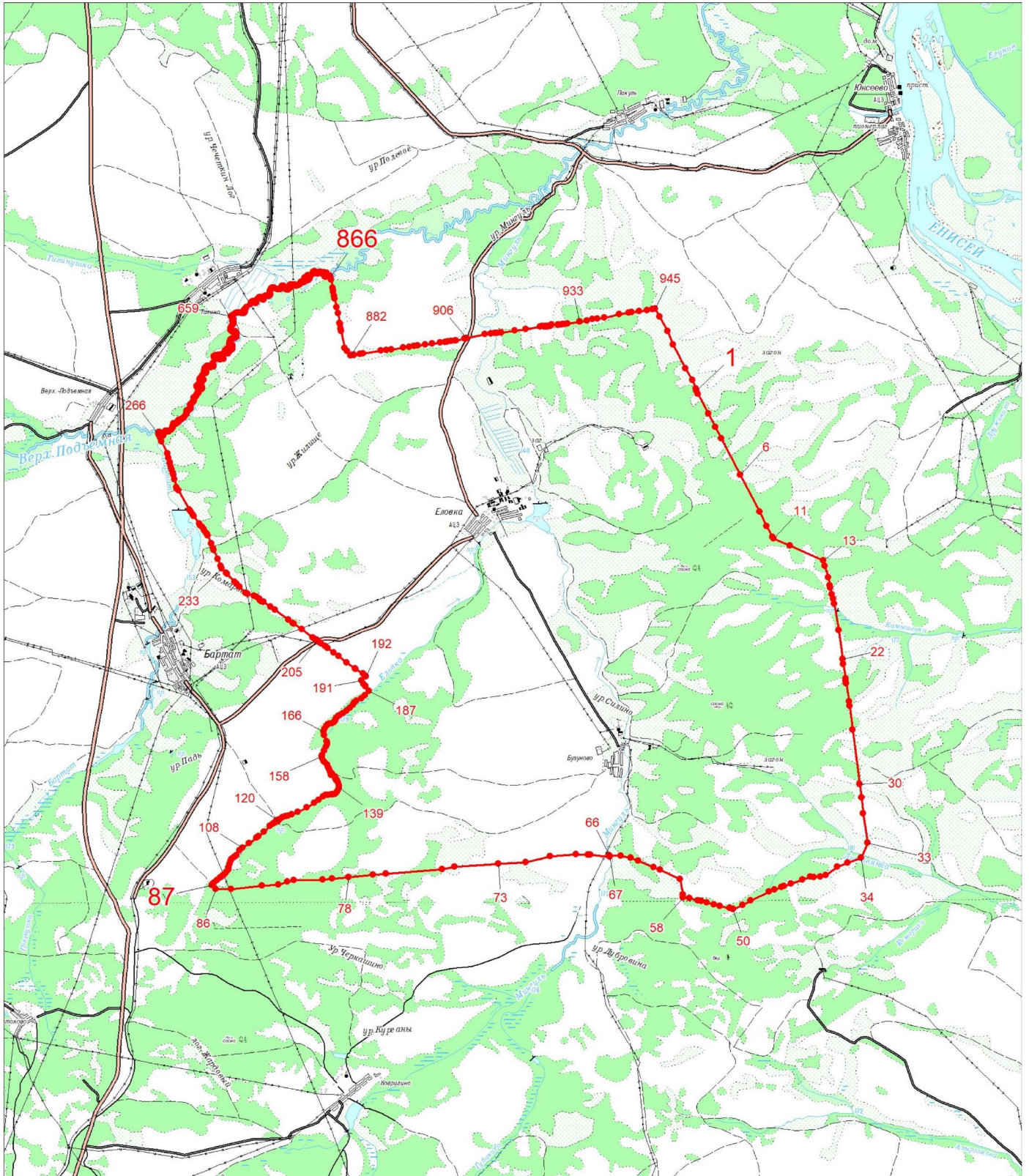
Узловая точка границы муниципального образования и её номер



Номер выносного листа обзорной схемы местоположения границ муниципального образования

Раздел II. Выносные листы обзорной схемы местоположения границ муниципального образования

Выносной лист № 1



Масштаб 1:100000

Условные обозначения:

- Граница муниципального образования
- Характерная точка границы муниципального образования
- 1 Надписи номеров характерных точек границы муниципального образования

Приложение 16
к Закону края
от 13 июня 2024 г. № 7-2871

Приложение 16
к Закону края
от 24 декабря 2004 г. № 13-2870

**Координаты характерных точек границ
муниципального образования Ентаульский сельсовет**

Обозначение характерных точек границы	Координаты, м (система координат МСК-167 (зона 4))	
	X	Y
1	737115.58	102635.89
2	737125.38	102639.73
3	737140.40	102644.51
4	737149.95	102657.48
5	737152.68	102667.75
6	737151.32	102683.45
7	737156.78	102697.78
8	737156.10	102712.12
9	737157.46	102720.30
10	737180.26	102714.87
11	737202.53	102709.98
12	737215.01	102720.30
13	737226.96	102734.96
14	737232.39	102755.59
15	737228.04	102771.34
16	737215.01	102784.37
17	737192.75	102786.00
18	737178.09	102782.20
19	737169.41	102775.14
20	737160.72	102765.37
21	737156.37	102752.88
22	737150.40	102736.59
23	737135.74	102738.22
24	737120.00	102746.90
25	737106.96	102752.88
26	737092.31	102750.70
27	737079.82	102739.30
28	737068.96	102723.01

Обозначение характерных точек границы	Координаты, м (система координат МСК-167 (зона 4))	
	X	Y
29	737048.87	102712.70
30	737030.41	102718.13
31	737021.72	102737.67
32	737033.67	102758.31
33	737049.95	102771.88
34	737064.61	102782.74
35	737071.67	102791.43
36	737071.67	102805.00
37	737065.70	102812.06
38	737054.84	102813.15
39	737033.12	102815.86
40	737036.92	102827.81
41	737051.04	102836.49
42	737071.67	102843.55
43	737087.96	102844.09
44	737097.19	102851.70
45	737101.54	102869.07
46	737093.93	102899.48
47	737104.25	102929.34
48	737120.54	102953.23
49	737143.89	102956.48
50	737163.98	102963.00
51	737166.69	102976.57
52	737168.86	102998.29
53	737161.26	103016.21
54	737144.43	103029.78
55	737129.23	103031.41
56	737117.28	103021.64
57	737099.36	103020.55
58	737084.16	103041.19
59	737085.25	103058.56
60	737093.39	103078.11
61	737094.07	103095.85
62	737085.88	103106.09
63	737076.33	103117.01
64	737080.42	103129.29
65	737093.93	103136.75
66	737110.45	103144.31
67	737123.42	103156.60

Обозначение характерных точек границы	Координаты, м (система координат МСК-167 (зона 4))	
	X	Y
68	737145.48	103164.20
69	737148.23	103150.86
70	737167.23	103152.49
71	737171.20	103170.93
72	737167.10	103196.18
73	737165.74	103222.12
74	737174.29	103246.42
75	737202.16	103263.48
76	737212.40	103249.84
77	737224.00	103225.26
78	737243.79	103198.64
79	737262.79	103190.50
80	737294.29	103187.78
81	737311.66	103197.56
82	737321.43	103214.93
83	737324.15	103233.94
84	737312.75	103254.57
85	737292.66	103282.80
86	737281.25	103310.49
87	737283.43	103330.58
88	737294.29	103342.53
89	737308.40	103352.84
90	737308.40	103370.22
91	737299.71	103390.85
92	737279.08	103404.97
93	737262.79	103397.91
94	737243.79	103385.96
95	737224.79	103393.57
96	737218.81	103410.40
97	737228.04	103426.14
98	737232.93	103444.60
99	737219.90	103462.52
100	737204.70	103466.32
101	737184.06	103462.52
102	737156.37	103468.49
103	737138.46	103483.15
104	737134.11	103506.50
105	737131.40	103527.68
106	737120.00	103534.19

Обозначение характерных точек границы	Координаты, м (система координат МСК-167 (зона 4))	
	X	Y
107	737103.16	103537.99
108	737081.99	103551.57
109	737078.73	103570.57
110	737086.88	103587.40
111	737106.42	103600.43
112	737131.94	103605.86
113	737157.46	103598.80
114	737190.04	103591.20
115	737239.45	103592.29
116	737272.57	103598.26
117	737293.20	103617.81
118	737303.52	103633.55
119	737301.34	103653.10
120	737291.70	103673.40
121	737279.42	103677.50
122	737256.89	103681.59
123	737236.42	103689.11
124	737219.36	103706.85
125	737216.68	103733.92
126	737227.60	103748.93
127	737248.07	103759.17
128	737258.99	103771.46
129	737259.54	103783.95
130	737251.39	103798.07
131	737237.28	103802.41
132	737222.07	103795.35
133	737214.47	103778.52
134	737187.87	103771.46
135	737172.66	103782.86
136	737165.60	103800.78
137	737150.40	103825.22
138	737127.05	103843.13
139	737114.57	103867.02
140	737123.80	103878.97
141	737137.37	103890.91
142	737155.83	103897.43
143	737172.12	103889.28
144	737186.24	103887.66
145	737205.24	103897.97

Обозначение характерных точек границы	Координаты, м (система координат МСК-167 (зона 4))	
	X	Y
146	737218.81	103914.80
147	737230.76	103931.63
148	737235.10	103953.35
149	737229.67	103967.47
150	737218.81	103974.53
151	737205.78	103987.56
152	737203.61	104001.13
153	737196.55	104013.08
154	737182.98	104014.71
155	737165.06	104000.05
156	737148.23	103981.59
157	737126.51	103979.41
158	737111.85	103993.53
159	737129.40	104028.55
160	737142.37	104045.62
161	737171.03	104068.82
162	737189.46	104077.01
163	737213.35	104069.50
164	737224.27	104079.74
165	737229.73	104091.35
166	737248.15	104096.12
167	737267.26	104095.43
168	737278.18	104083.15
169	737293.20	104077.69
170	737304.60	104083.66
171	737307.86	104093.98
172	737307.32	104108.64
173	737294.83	104124.93
174	737266.59	104135.79
175	737247.59	104135.79
176	737231.30	104130.36
177	737204.70	104123.84
178	737192.75	104131.99
179	737189.49	104150.99
180	737198.18	104175.42
181	737204.15	104196.05
182	737194.38	104210.71
183	737180.81	104211.26
184	737172.66	104200.40

Обозначение характерных точек границы	Координаты, м (система координат МСК-167 (зона 4))	
	X	Y
185	737151.49	104164.02
186	737118.91	104142.84
187	737093.39	104139.59
188	737073.30	104150.45
189	737069.50	104168.91
190	737074.39	104186.82
191	737083.07	104198.23
192	737093.93	104218.32
193	737093.93	104236.78
194	737083.07	104244.92
195	737064.07	104249.81
196	737054.30	104245.46
197	737051.04	104233.52
198	737048.33	104209.63
199	737045.61	104185.19
200	737032.58	104168.91
201	737008.69	104174.34
202	736988.37	104195.72
203	736991.10	104210.05
204	736991.78	104227.11
205	736984.27	104241.45
206	736976.08	104263.97
207	736979.50	104277.61
208	736989.05	104284.41
209	737001.63	104289.99
210	737016.29	104292.16
211	737027.95	104296.05
212	737032.73	104316.52
213	737029.32	104335.63
214	737023.18	104347.23
215	737023.86	104370.44
216	737032.73	104395.01
217	737032.73	104417.53
218	737029.32	104442.10
219	737020.45	104474.86
220	737005.43	104500.11
221	736992.40	104502.82
222	736976.66	104496.85
223	736960.37	104494.14

Обозначение характерных точек границы	Координаты, м (система координат МСК-167 (зона 4))	
	X	Y
224	736941.91	104505.54
225	736936.48	104529.43
226	736938.65	104543.55
227	736933.22	104560.38
228	736922.90	104562.55
229	736909.87	104554.95
230	736903.36	104541.37
231	736895.76	104520.74
232	736876.21	104509.88
233	736856.66	104514.77
234	736841.46	104525.63
235	736832.23	104524.00
236	736828.97	104515.85
237	736833.32	104503.37
238	736842.00	104493.05
239	736838.20	104478.39
240	736814.31	104462.10
241	736775.76	104470.25
242	736754.04	104484.91
243	736747.53	104504.45
244	736752.41	104525.63
245	736757.84	104549.52
246	736763.82	104575.04
247	736780.65	104591.87
248	736804.54	104598.38
249	736816.48	104615.76
250	736812.14	104633.13
251	736802.91	104644.54
252	736794.22	104661.91
253	736798.57	104685.26
254	736802.91	104703.72
255	736799.11	104720.01
256	736788.25	104731.41
257	736767.07	104731.41
258	736758.39	104725.44
259	736752.96	104704.80
260	736737.89	104666.80
261	736716.58	104672.77
262	736696.90	104700.19

Обозначение характерных точек границы	Координаты, м (система координат МСК-167 (зона 4))	
	X	Y
263	736696.90	104728.15
264	736689.30	104748.78
265	736675.18	104753.13
266	736657.81	104749.87
267	736646.95	104734.67
268	736638.26	104712.95
269	736615.45	104702.09
270	736589.39	104722.72
271	736591.56	104748.78
272	736606.77	104772.67
273	736623.06	104786.79
274	736634.53	104797.51
275	736634.53	104818.67
276	736631.12	104853.48
277	736623.61	104890.34
278	736611.33	104914.22
279	736599.04	104927.87
280	736596.99	104944.25
281	736609.21	104955.11
282	736623.87	104952.39
283	736635.82	104945.88
284	736647.22	104945.33
285	736655.36	104952.39
286	736662.70	104957.70
287	736665.14	104981.17
288	736667.31	105009.40
289	736655.91	105027.32
290	736640.86	105035.51
291	736631.99	105071.68
292	736633.35	105099.66
293	736642.33	105127.77
294	736654.28	105138.62
295	736665.68	105153.83
296	736672.94	105173.38
297	736661.33	105197.26
298	736645.59	105204.32
299	736624.41	105211.38
300	736602.15	105218.98
301	736584.78	105239.07

Обозначение характерных точек границы	Координаты, м (система координат МСК-167 (зона 4))	
	X	Y
302	736569.57	105265.13
303	736569.57	105279.25
304	736582.06	105294.45
305	736622.78	105299.34
306	736667.85	105299.34
307	736696.63	105300.97
308	736711.29	105308.57
309	736721.60	105320.52
310	736716.17	105339.52
311	736696.63	105349.83
312	736676.54	105342.78
313	736652.65	105335.17
314	736636.90	105342.23
315	736630.93	105360.69
316	736647.76	105379.70
317	736662.96	105397.07
318	736662.42	105411.19
319	736658.08	105420.42
320	736642.87	105420.96
321	736617.35	105420.42
322	736606.50	105435.08
323	736611.38	105460.60
324	736640.16	105464.40
325	736687.94	105464.94
326	736720.52	105466.03
327	736741.69	105470.91
328	736760.70	105481.77
329	736767.75	105493.18
330	736762.87	105517.61
331	736757.44	105536.07
332	736745.49	105548.01
333	736700.97	105547.47
334	736683.60	105532.81
335	736667.85	105513.81
336	736644.50	105511.64
337	736608.67	105518.15
338	736571.20	105532.27
339	736566.86	105560.50
340	736560.89	105576.79

Обозначение характерных точек границы	Координаты, м (система координат МСК-167 (зона 4))	
	X	Y
341	736549.49	105578.42
342	736538.63	105570.82
343	736527.77	105552.36
344	736513.11	105539.33
345	736487.05	105552.36
346	736473.47	105576.25
347	736470.21	105602.31
348	736481.07	105620.23
349	736502.79	105629.46
350	736522.88	105632.17
351	736532.65	105640.86
352	736535.91	105665.29
353	736519.08	105683.21
354	736497.36	105690.27
355	736475.64	105683.21
356	736456.64	105673.44
357	736436.55	105683.75
358	736421.89	105700.04
359	736414.83	105725.56
360	736405.06	105751.62
361	736399.09	105785.83
362	736405.06	105808.63
363	736412.12	105829.26
364	736413.20	105864.56
365	736418.63	105902.56
366	736427.86	105926.45
367	736437.09	105963.92
368	736447.41	106008.44
369	736445.78	106034.50
370	736432.75	106052.96
371	736413.75	106063.82
372	736396.37	106079.57
373	736392.57	106101.28
374	736406.15	106119.20
375	736428.95	106125.18
376	736450.67	106138.75
377	736453.93	106157.21
378	736449.58	106168.07
379	736437.64	106175.67

Обозначение характерных точек границы	Координаты, м (система координат МСК-167 (зона 4))	
	X	Y
380	736436.01	106194.67
381	736443.61	106215.31
382	736458.81	106239.74
383	736472.93	106225.08
384	736494.65	106216.39
385	736528.85	106216.39
386	736550.03	106223.99
387	736553.83	106242.45
388	736552.20	106258.20
389	736538.63	106269.06
390	736531.57	106285.89
391	736539.17	106305.98
392	736548.94	106328.24
393	736546.77	106347.24
394	736538.63	106360.82
395	736538.08	106376.56
396	736554.37	106393.94
397	736563.06	106403.17
398	736560.89	106415.11
399	736550.57	106420.54
400	736532.65	106421.09
401	736497.90	106423.26
402	736469.67	106415.66
403	736447.41	106412.40
404	736435.46	106420.54
405	736430.04	106444.98
406	736439.27	106462.89
407	736455.55	106470.50
408	736485.42	106478.10
409	736510.39	106481.35
410	736526.68	106486.24
411	736536.45	106501.99
412	736542.43	106529.68
413	736539.71	106548.68
414	736526.68	106566.60
415	736520.71	106589.40
416	736518.54	106615.46
417	736512.02	106633.38
418	736503.33	106640.44

Обозначение характерных точек границы	Координаты, м (система координат МСК-167 (зона 4))	
	X	Y
419	736487.05	106640.44
420	736460.98	106633.93
421	736444.69	106629.04
422	736425.69	106644.78
423	736430.04	106660.53
424	736441.98	106672.48
425	736456.10	106677.36
426	736468.04	106669.22
427	736483.79	106667.05
428	736497.36	106671.93
429	736503.33	106682.79
430	736506.59	106701.25
431	736503.88	106720.26
432	736497.90	106730.57
433	736484.87	106738.72
434	736464.78	106740.34
435	736438.18	106749.03
436	736430.58	106771.84
437	736440.89	106799.53
438	736464.78	106803.33
439	736495.73	106794.64
440	736512.02	106796.81
441	736521.79	106806.04
442	736521.79	106819.07
443	736512.56	106842.96
444	736490.85	106864.14
445	736461.53	106882.60
446	736443.07	106882.06
447	736422.98	106879.34
448	736411.03	106899.97
449	736404.52	106930.92
450	736408.32	106942.87
451	736418.09	106960.24
452	736425.15	106984.67
453	736442.52	107011.82
454	736464.24	107023.22
455	736475.10	107035.17
456	736474.01	107049.83
457	736466.41	107057.97

Обозначение характерных точек границы	Координаты, м (система координат МСК-167 (зона 4))	
	X	Y
458	736450.67	107059.60
459	736432.75	107053.63
460	736409.40	107034.08
461	736379.00	107012.91
462	736359.99	107007.48
463	736342.62	107009.11
464	736321.44	107014.54
465	736321.99	107034.63
466	736319.27	107058.52
467	736311.13	107073.18
468	736295.38	107080.78
469	736273.12	107092.18
470	736263.35	107100.87
471	736254.20	107117.77
472	736243.96	107143.02
473	736228.94	107162.81
474	736198.23	107186.70
475	736159.33	107200.35
476	736132.71	107193.53
477	736125.44	107173.62
478	736125.44	107139.42
479	736112.95	107132.90
480	736099.38	107136.70
481	736085.26	107167.11
482	736083.63	107189.91
483	736106.98	107204.57
484	736130.32	107220.32
485	736146.07	107237.69
486	736160.73	107255.07
487	736171.04	107267.55
488	736173.76	107279.50
489	736166.70	107288.73
490	736151.50	107302.30
491	736127.07	107305.02
492	736101.00	107301.76
493	736082.54	107293.62
494	736078.74	107282.21
495	736085.26	107269.73
496	736091.77	107256.15

Обозначение характерных точек границы	Координаты, м (система координат МСК-167 (зона 4))	
	X	Y
497	736074.40	107238.78
498	736058.11	107245.84
499	736035.85	107266.47
500	736002.19	107281.13
501	735986.98	107300.68
502	735982.64	107320.76
503	735987.53	107344.65
504	735989.15	107363.66
505	735985.35	107378.86
506	735972.87	107384.83
507	735947.35	107387.01
508	735931.06	107382.66
509	735922.37	107366.37
510	735919.11	107344.65
511	735909.88	107315.88
512	735896.31	107305.56
513	735873.51	107305.56
514	735855.59	107318.59
515	735846.90	107340.85
516	735840.93	107365.29
517	735826.81	107379.40
518	735813.24	107381.58
519	735790.98	107374.52
520	735774.69	107369.63
521	735749.17	107382.66
522	735749.44	107404.52
523	735315.34	107112.16
524	735207.47	107106.64
525	735046.00	107031.11
526	734790.95	106927.14
527	734598.62	106859.56
528	734456.36	106795.83
529	734349.94	106747.96
530	734358.18	106591.90
531	734394.80	106409.23
532	734463.84	106262.50
533	734565.97	106045.49
534	734588.15	105998.35
535	734691.40	105748.70

Обозначение характерных точек границы	Координаты, м (система координат МСК-167 (зона 4))	
	X	Y
536	734632.64	105731.45
537	734558.83	105709.80
538	734462.91	105681.66
539	734224.32	105611.66
540	734192.19	105602.15
541	733912.58	105519.44
542	733726.76	105465.12
543	733652.56	105442.52
544	733541.67	105409.74
545	733393.52	105365.92
546	733288.10	105334.76
547	733215.86	105309.62
548	732866.72	105206.03
549	732694.88	105482.91
550	732628.17	105577.69
551	732498.86	105784.42
552	732457.81	105830.00
553	732370.66	105962.05
554	732426.78	106164.53
555	732502.21	106470.10
556	732525.66	106565.08
557	732557.65	106694.65
558	732606.04	106869.01
559	732625.67	106931.55
560	732633.25	106955.65
561	732732.26	107297.27
562	732991.89	107545.23
563	733209.20	107754.19
564	733247.28	107789.00
565	733329.94	107867.34
566	733154.90	108175.21
567	733050.59	108366.74
568	732630.67	107957.26
569	732476.27	107799.82
570	732412.59	107737.41
571	731928.30	107744.34
572	731635.00	108403.04
573	731522.96	108617.42
574	731351.84	108694.82

Обозначение характерных точек границы	Координаты, м (система координат МСК-167 (зона 4))	
	X	Y
575	731255.21	108738.51
576	731013.32	108847.91
577	730847.27	108925.95
578	730694.36	108996.88
579	730665.48	109011.39
580	730410.07	109130.31
581	730181.33	109223.40
582	730102.26	109256.89
583	730006.15	109297.82
584	730004.53	109426.18
585	730005.85	109502.87
586	730004.95	109743.43
587	729985.88	110045.22
588	729989.98	110098.79
589	730007.88	110168.47
590	730080.85	110292.60
591	730160.13	110411.72
592	730179.29	110467.70
593	730184.57	110512.54
594	730200.93	110537.36
595	730236.15	110589.47
596	730258.92	110641.67
597	730255.61	110705.25
598	730258.46	110773.77
599	730322.80	110895.49
600	730369.67	111013.58
601	730430.33	111142.80
602	730401.59	111129.28
603	730357.75	111092.18
604	730323.95	111053.80
605	730308.63	111012.75
606	730297.11	110951.77
607	730281.78	110909.47
608	730251.83	110886.01
609	730199.27	110865.15
610	730147.02	110861.79
611	730096.01	110884.55
612	730029.00	110924.88
613	729969.45	110961.44

Обозначение характерных точек границы	Координаты, м (система координат МСК-167 (зона 4))	
	X	Y
614	729914.87	110981.77
615	729856.33	110982.16
616	729790.10	110966.39
617	729738.91	110935.59
618	729691.31	110866.62
619	729651.37	110824.47
620	729625.08	110779.49
621	729575.18	110678.56
622	729540.58	110602.19
623	729420.54	110442.90
624	729333.85	110361.39
625	729267.66	110279.73
626	729166.59	110153.60
627	729037.52	110095.15
628	728912.75	110029.18
629	728827.46	110013.63
630	728755.98	109973.39
631	728657.44	109954.93
632	728558.86	109936.46
633	728490.01	109931.18
634	728457.41	109916.10
635	728379.00	109908.99
636	728207.00	109913.98
637	728072.94	109876.62
638	727994.39	109850.38
639	727963.85	109856.33
640	727902.89	109887.33
641	727805.36	109880.34
642	727654.26	109867.98
643	727570.05	109851.33
644	727546.99	109832.36
645	727527.42	109777.25
646	726768.75	109556.02
647	726604.25	109144.35
648	726531.29	108967.87
649	726502.94	108899.25
650	726419.29	108689.12
651	726375.21	108391.50
652	726381.37	108219.15

Обозначение характерных точек границы	Координаты, м (система координат МСК-167 (зона 4))	
	X	Y
653	726380.13	108024.53
654	726400.51	107928.42
655	726416.22	107837.04
656	726423.92	107791.34
657	726457.54	107594.52
658	726485.66	107429.98
659	726500.32	107358.78
660	726561.77	107058.04
661	726586.53	106943.36
662	726595.10	106890.28
663	726629.55	106678.15
664	726683.46	106375.11
665	726965.09	105954.59
666	727084.47	105785.55
667	727109.08	105755.97
668	727120.38	105735.24
669	727263.81	105526.65
670	727438.60	105270.32
671	727502.81	105177.25
672	727546.61	105111.04
673	727660.68	104949.55
674	727865.94	104656.27
675	727934.45	104558.39
676	728008.92	104454.73
677	728147.12	104266.85
678	728162.42	103998.18
679	728176.83	103762.06
680	728199.92	103421.09
681	728201.69	103360.95
682	728212.12	103200.33
683	728218.42	103106.06
684	728219.76	103078.72
685	728229.46	102958.02
686	728234.06	102891.53
687	728260.75	102481.36
688	728267.58	102290.02
689	728314.23	101848.40
690	728066.05	101665.64
691	727765.64	101412.25

Обозначение характерных точек границы	Координаты, м (система координат МСК-167 (зона 4))	
	X	Y
692	727541.29	101630.70
693	727235.67	101933.10
694	727150.75	102018.26
695	727082.02	102088.69
696	726930.95	102243.00
697	726633.77	102528.45
698	726468.14	102679.04
699	726368.34	102775.51
700	726335.72	102806.62
701	726172.66	102962.48
702	726003.09	103134.55
703	725842.77	103299.57
704	725694.47	103467.19
705	725598.85	103583.85
706	725467.47	103713.35
707	725351.32	103833.26
708	725305.91	103880.15
709	725284.41	103899.98
710	725280.38	103809.55
711	725279.89	103785.46
712	725275.80	103638.00
713	725265.99	103340.92
714	725258.23	103263.24
715	725233.79	103090.49
716	725219.16	102975.71
717	725200.98	102854.21
718	725158.41	102608.81
719	725152.65	102571.00
720	725271.25	102456.44
721	725411.95	102326.46
722	725766.60	101972.90
723	726076.55	101657.24
724	726192.37	101543.57
725	726479.23	101262.12
726	726547.70	101198.69
727	726618.18	101137.97
728	726761.68	100991.89
729	726971.90	100780.38
730	727137.64	100749.51

Обозначение характерных точек границы	Координаты, м (система координат МСК-167 (зона 4))	
	X	Y
731	727148.71	100747.72
732	727538.43	100653.71
733	727961.05	100566.06
734	728046.19	100548.06
735	728253.08	100506.57
736	728343.53	100486.16
737	728445.88	100459.70
738	728334.87	100185.88
739	728138.11	99777.10
740	727883.45	99909.09
741	727613.16	100031.83
742	727328.68	100160.23
743	726979.36	100330.82
744	726907.86	100361.76
745	726866.34	100379.21
746	726326.18	100632.71
747	726271.66	100656.37
748	725889.97	100834.76
749	725795.35	100880.66
750	725442.74	101053.27
751	725131.83	101194.70
752	725107.21	101288.46
753	725079.57	101380.77
754	724964.40	101751.53
755	724935.30	101904.63
756	724876.52	102094.53
757	724823.16	102309.90
758	724281.48	101970.45
759	724177.03	101903.61
760	724134.03	101876.52
761	723907.94	101852.05
762	723747.43	101837.48
763	723639.83	101828.36
764	723379.97	101816.70
765	723126.23	101797.38
766	722776.92	101682.86
767	722870.98	101235.19
768	722879.66	101188.55
769	722933.25	100952.65

Обозначение характерных точек границы	Координаты, м (система координат МСК-167 (зона 4))	
	X	Y
770	722970.30	100808.37
771	723054.47	100430.60
772	723306.29	100771.74
773	723396.57	100878.64
774	723414.63	100902.25
775	723444.14	100903.75
776	723515.02	100905.14
777	723611.79	100900.90
778	723898.52	100899.87
779	724003.48	100910.32
780	724072.37	100923.70
781	724159.57	100927.85
782	724208.73	100912.51
783	724219.51	100916.92
784	724290.32	100901.67
785	724492.60	100782.68
786	724560.43	100712.93
787	724609.18	100668.49
788	724653.33	100633.56
789	724709.21	100602.96
790	724755.03	100582.22
791	724794.58	100575.71
792	724837.60	100553.87
793	724836.14	100540.57
794	724840.54	100528.71
795	724861.26	100513.80
796	724884.96	100501.84
797	724893.80	100486.99
798	724905.51	100454.37
799	724917.20	100439.49
800	724933.61	100430.55
801	724946.91	100425.07
802	724966.09	100401.29
803	724980.89	100389.38
804	725013.61	100375.92
805	725077.15	100314.91
806	725115.29	100251.21
807	725140.33	100185.98
808	725157.73	100143.05

Обозначение характерных точек границы	Координаты, м (система координат МСК-167 (зона 4))	
	X	Y
809	725192.47	100106.35
810	725255.98	100064.76
811	725278.00	100046.11
812	725296.97	100019.03
813	725308.02	99980.90
814	725309.29	99941.19
815	725313.85	99899.88
816	725329.57	99860.13
817	725373.98	99802.77
818	725423.14	99759.67
819	725481.85	99714.94
820	725523.47	99668.08
821	725532.18	99654.44
822	725554.66	99608.28
823	725629.80	99528.65
824	725669.86	99481.28
825	725746.36	99378.03
826	725790.42	99276.22
827	725830.65	99156.82
828	725846.31	99083.75
829	725849.22	99053.55
830	725824.74	98923.51
831	725809.80	98812.46
832	725809.38	98734.67
833	725849.51	98661.30
834	725917.89	98573.91
835	726010.21	98452.70
836	726046.41	98390.59
837	726062.88	98323.06
838	726068.70	98218.26
839	726079.50	98173.73
840	726119.02	98116.38
841	726195.19	98038.24
842	726298.19	97934.55
843	726326.49	97886.77
844	726339.15	97848.63
845	726349.96	97807.27
846	726361.09	97781.84
847	726389.45	97743.58

Обозначение характерных точек границы	Координаты, м (система координат МСК-167 (зона 4))	
	X	Y
848	726441.75	97690.94
849	726508.25	97592.21
850	726688.71	97397.63
851	726812.69	97196.21
852	726941.61	97171.76
853	727127.80	97112.13
854	727248.61	97081.36
855	727317.95	97079.87
856	727455.83	97081.95
857	727532.11	97067.27
858	727614.76	97030.35
859	727771.24	96928.84
860	727922.94	96820.26
861	727990.43	96768.08
862	728101.46	96709.59
863	728153.00	96673.41
864	728259.03	96593.08
865	728320.18	96574.07
866	728386.64	96551.20
867	728416.77	96498.28
868	728426.20	96481.66
869	728456.45	96427.76
870	728474.57	96395.46
871	728486.95	96374.60
872	728525.70	96309.33
873	728576.15	96222.08
874	728581.74	96206.91
875	728624.77	96125.47
876	728610.92	96070.95
877	728604.94	96042.99
878	728586.86	95955.73
879	728584.65	95946.52
880	728578.55	95912.30
881	728545.11	95745.32
882	728538.87	95714.03
883	728516.77	95605.56
884	728243.16	95793.54
885	728185.28	95821.07
886	727846.35	96045.51

Обозначение характерных точек границы	Координаты, м (система координат МСК-167 (зона 4))	
	X	Y
887	727522.16	96251.60
888	726933.32	96635.78
889	726820.07	96677.83
890	726631.72	96463.65
891	726625.07	96363.08
892	726583.74	96191.51
893	726581.37	96173.53
894	726561.49	95998.57
895	726557.81	95971.34
896	726517.07	95812.60
897	726335.92	95544.28
898	726144.79	95253.90
899	726096.70	95179.54
900	725960.10	95277.03
901	725872.87	95350.48
902	725782.46	95423.94
903	725619.27	95467.62
904	725513.58	95495.91
905	725442.74	95634.39
906	725373.14	95745.84
907	725307.95	95864.42
908	725298.56	95866.74
909	725284.34	96108.87
910	725284.24	96152.25
911	725284.85	96178.26
912	725265.16	96421.79
913	724688.06	96363.70
914	724628.01	96358.76
915	724506.91	96345.00
916	724492.88	96345.07
917	724256.76	96322.67
918	724108.24	96835.84
919	723952.91	96478.19
920	723861.45	96517.99
921	723768.92	96560.43
922	723882.31	97133.96
923	723623.36	97117.31
924	723471.66	97116.53
925	723574.52	97000.72

Обозначение характерных точек границы	Координаты, м (система координат МСК-167 (зона 4))	
	X	Y
926	723615.06	96955.72
927	723576.06	96894.40
928	723559.09	96867.92
929	723525.44	96814.24
930	723406.72	96635.87
931	723396.94	96507.99
932	723392.41	96448.08
933	723370.12	96352.35
934	723381.89	96329.86
935	723374.19	96264.33
936	723366.99	96169.23
937	723369.85	96157.58
938	723359.47	96018.96
939	723376.95	95985.34
940	723464.40	95817.17
941	723336.46	95725.84
942	723295.04	95687.83
943	723210.73	93234.48
944	724904.11	92722.87
945	725463.30	92559.29
946	725995.76	92404.18
947	726153.00	90915.62
948	726187.68	90302.52
949	726241.95	88803.27
950	726250.82	88558.30
951	725941.07	86005.02
952	725906.47	85638.28
953	725897.68	85264.83
954	725875.51	84812.83
955	725904.60	84281.89
956	725882.57	83875.73
957	725836.23	83624.07
958	725811.66	83452.44
959	725781.87	83346.05
960	725781.22	83239.46
961	725780.11	83055.87
962	725855.11	82883.66
963	725871.76	82741.43
964	725847.46	82593.51

Обозначение характерных точек границы	Координаты, м (система координат МСК-167 (зона 4))	
	X	Y
965	725896.02	82240.96
966	725973.22	79381.41
967	725927.43	79085.61
968	725673.97	76167.20
969	725722.87	75851.41
970	725859.71	75345.69
971	725911.90	75048.54
972	725898.61	74845.26
973	725784.76	74638.46
974	725724.78	74451.05
975	725717.27	74288.81
976	725774.33	69644.19
977	726058.30	69484.15
978	726237.61	69485.43
979	726447.79	69590.49
980	728173.43	69517.05
981	728056.25	63587.10
982	728003.03	59095.29
983	727932.23	53119.13
984	727933.32	52990.09
985	727945.34	52930.46
986	727929.19	52820.84
987	727885.38	52745.90
988	727829.50	52721.17
989	727682.85	52707.99
990	727706.65	52666.60
991	727721.69	52635.24
992	727721.69	52595.10
993	727720.43	52568.76
994	727704.15	52541.17
995	727674.08	52521.10
996	727660.30	52514.83
997	727644.01	52497.27
998	727631.48	52483.47
999	727641.50	52429.54
1000	727641.50	52388.15
1001	727637.75	52334.21
1002	727627.72	52315.40
1003	727612.69	52297.84

Обозначение характерных точек границы	Координаты, м (система координат МСК-167 (зона 4))	
	X	Y
1004	727592.64	52292.82
1005	727573.85	52297.84
1006	727557.56	52307.87
1007	727530.00	52339.23
1008	727512.46	52364.32
1009	727488.66	52395.67
1010	727462.35	52417.00
1011	727438.54	52424.52
1012	727417.25	52424.52
1013	727402.21	52408.22
1014	727382.17	52394.42
1015	727368.39	52373.10
1016	727363.37	52337.98
1017	727363.37	52317.91
1018	727372.14	52296.58
1019	727407.22	52266.48
1020	727431.03	52246.41
1021	727458.59	52223.84
1022	727488.66	52191.22
1023	727521.23	52164.88
1024	727545.04	52133.53
1025	727546.29	52117.22
1026	727546.29	52103.42
1027	727538.77	52089.63
1028	727514.97	52085.86
1029	727497.43	52083.36
1030	727483.65	52073.32
1031	727473.62	52058.27
1032	727473.62	52040.71
1033	727486.15	51999.32
1034	727512.46	51947.89
1035	727527.50	51907.76
1036	727551.30	51882.67
1037	727576.36	51871.38
1038	727603.92	51851.31
1039	727635.24	51833.75
1040	727664.06	51812.43
1041	727697.88	51787.35
1042	727736.72	51749.72

Обозначение характерных точек границы	Координаты, м (система координат МСК-167 (зона 4))	
	X	Y
1043	727758.02	51717.11
1044	727770.55	51685.75
1045	727780.57	51656.90
1046	727798.11	51610.49
1047	727815.65	51586.66
1048	727829.43	51556.56
1049	727840.71	51533.98
1050	727843.21	51510.15
1051	727843.21	51491.33
1052	727835.70	51473.77
1053	727819.41	51461.23
1054	727806.88	51452.45
1055	727775.56	51452.45
1056	727739.23	51448.69
1057	727721.69	51447.43
1058	727707.91	51437.40
1059	727704.15	51422.35
1060	727704.15	51406.04
1061	727712.92	51392.25
1062	727734.22	51370.92
1063	727760.52	51363.40
1064	727789.34	51353.36
1065	727808.13	51344.58
1066	727820.66	51325.77
1067	727841.96	51288.14
1068	727848.22	51269.33
1069	727862.00	51241.73
1070	727879.54	51219.15
1071	727902.10	51199.09
1072	727944.69	51167.73
1073	727971.00	51156.44
1074	728008.59	51135.12
1075	728047.42	51097.49
1076	728063.71	51071.15
1077	728091.27	51039.79
1078	728112.57	51017.21
1079	728142.64	51013.45
1080	728171.46	51022.23
1081	728187.74	51032.27

Обозначение характерных точек границы	Координаты, м (система координат МСК-167 (зона 4))	
	X	Y
1082	728194.01	51048.57
1083	728209.04	51062.37
1084	728214.05	51079.93
1085	728230.34	51098.74
1086	728245.37	51101.25
1087	728266.67	51100.00
1088	728287.97	51088.71
1089	728314.28	51066.13
1090	728321.80	51034.77
1091	728321.80	51000.91
1092	728314.28	50975.82
1093	728303.00	50944.47
1094	728292.98	50916.87
1095	728286.72	50893.04
1096	728285.46	50857.92
1097	728276.69	50831.58
1098	728265.42	50810.26
1099	728255.40	50793.95
1100	728241.62	50786.43
1101	728230.34	50775.14
1102	728214.05	50773.88
1103	728195.26	50772.63
1104	728173.96	50780.15
1105	728146.40	50787.68
1106	728118.84	50805.24
1107	728092.53	50820.29
1108	728074.99	50824.05
1109	728054.94	50824.05
1110	728036.15	50822.80
1111	728006.08	50802.73
1112	727986.04	50771.37
1113	727972.25	50745.03
1114	727960.98	50716.19
1115	727934.67	50671.03
1116	727924.65	50637.17
1117	727912.12	50599.54
1118	727905.85	50570.69
1119	727905.85	50541.84
1120	727908.36	50510.48

Обозначение характерных точек границы	Координаты, м (система координат МСК-167 (зона 4))	
	X	Y
1121	727924.65	50479.13
1122	727949.70	50454.04
1123	727986.04	50412.65
1124	728012.35	50380.04
1125	728043.67	50344.92
1126	728066.22	50323.59
1127	728096.29	50287.22
1128	728116.33	50252.10
1129	728137.63	50208.20
1130	728153.92	50159.28
1131	728166.44	50132.94
1132	728181.48	50116.64
1133	728197.77	50097.82
1134	728220.32	50082.77
1135	728252.89	50076.50
1136	728279.20	50076.50
1137	728313.03	50084.03
1138	728348.11	50102.84
1139	728368.15	50119.15
1140	728405.74	50124.16
1141	728447.08	50124.16
1142	728484.67	50122.91
1143	728515.99	50121.65
1144	728551.07	50122.91
1145	728578.63	50125.42
1146	728608.70	50124.16
1147	728638.77	50121.65
1148	728672.59	50102.84
1149	728697.65	50082.77
1150	728718.95	50052.67
1151	728737.74	50023.82
1152	728769.06	49988.70
1153	728801.63	49948.56
1154	728841.73	49928.49
1155	728870.54	49923.48
1156	728908.13	49917.21
1157	728945.71	49915.95
1158	728987.05	49900.90
1159	729012.11	49883.34

Обозначение характерных точек границы	Координаты, м (система координат МСК-167 (зона 4))	
	X	Y
1160	729037.17	49862.02
1161	729070.99	49831.92
1162	729096.05	49815.61
1163	729118.60	49810.59
1164	729152.43	49809.34
1165	729185.00	49811.85
1166	729221.34	49813.10
1167	729247.65	49813.10
1168	729265.19	49806.83
1169	729304.02	49781.74
1170	729332.84	49760.42
1171	729362.91	49730.32
1172	729391.72	49701.47
1173	729419.28	49672.62
1174	729459.38	49648.79
1175	729498.21	49622.45
1176	729522.02	49602.38
1177	729553.34	49571.02
1178	729570.88	49528.38
1179	729570.88	49512.07
1180	729570.88	49480.72
1181	729563.36	49461.90
1182	729553.34	49443.09
1183	729538.30	49421.76
1184	729520.76	49390.41
1185	729496.96	49366.58
1186	729488.19	49346.51
1187	729480.67	49326.44
1188	729480.67	49293.83
1189	729474.41	49253.69
1190	729466.89	49203.52
1191	729466.89	49175.92
1192	729479.42	49158.36
1193	729495.71	49143.31
1194	729517.01	49125.75
1195	729528.28	49114.46
1196	729547.07	49104.43
1197	729570.88	49093.14
1198	729593.43	49090.63

Обозначение характерных точек границы	Координаты, м (система координат МСК-167 (зона 4))	
	X	Y
1199	729615.98	49086.87
1200	729649.81	49095.65
1201	729671.11	49104.43
1202	729693.66	49113.21
1203	729724.98	49132.02
1204	729751.29	49150.84
1205	729783.86	49160.87
1206	729818.94	49152.09
1207	729840.24	49135.79
1208	729850.26	49115.72
1209	729854.02	49100.67
1210	729854.02	49075.58
1211	729846.50	49049.24
1212	729835.23	49019.14
1213	729813.93	49005.34
1214	729778.85	48989.04
1215	729756.30	48985.27
1216	729718.71	48984.02
1217	729682.38	48986.53
1218	729654.82	48986.53
1219	729615.98	48986.53
1220	729590.92	48980.26
1221	729552.09	48975.24
1222	729510.74	48962.70
1223	729484.43	48955.17
1224	729455.62	48948.90
1225	729435.57	48945.14
1226	729411.77	48943.88
1227	729390.47	48942.63
1228	729366.67	48941.37
1229	729334.09	48941.37
1230	729306.53	48943.88
1231	729276.46	48941.37
1232	729263.93	48940.12
1233	729247.65	48935.10
1234	729225.09	48928.83
1235	729212.57	48908.76
1236	729198.78	48892.46
1237	729185.00	48864.86

Обозначение характерных точек границы	Координаты, м (система координат МСК-167 (зона 4))	
	X	Y
1238	729185.00	48838.52
1239	729185.00	48809.67
1240	729195.03	48792.11
1241	729207.55	48774.55
1242	729223.84	48756.99
1243	729245.14	48748.21
1244	729270.20	48736.92
1245	729290.24	48731.91
1246	729315.30	48715.60
1247	729335.34	48700.55
1248	729346.62	48681.74
1249	729361.65	48656.65
1250	729365.41	48627.80
1251	729372.93	48595.19
1252	729372.93	48572.61
1253	729366.67	48542.51
1254	729361.65	48521.19
1255	729361.65	48502.37
1256	729354.14	48474.78
1257	729342.86	48458.47
1258	729321.56	48435.90
1259	729307.78	48420.84
1260	729292.75	48412.06
1261	729271.45	48405.79
1262	729251.40	48394.50
1263	729235.12	48379.45
1264	729225.09	48359.38
1265	729206.30	48335.55
1266	729201.29	48314.23
1267	729198.78	48296.67
1268	729161.20	48250.26
1269	729137.40	48222.67
1270	729117.35	48190.06
1271	729097.30	48175.00
1272	729086.03	48149.92
1273	729078.51	48139.88
1274	729078.51	48114.80
1275	729078.51	48090.97
1276	729094.80	48063.37

Обозначение характерных точек границы	Координаты, м (система координат МСК-167 (зона 4))	
	X	Y
1277	729109.83	48050.83
1278	729132.38	48039.54
1279	729152.43	48038.29
1280	729178.74	48039.54
1281	729211.31	48039.54
1282	729231.36	48039.54
1283	729255.16	48039.54
1284	729277.71	48034.52
1285	729294.00	48020.73
1286	729306.53	48004.42
1287	729297.76	47985.61
1288	729296.51	47968.05
1289	729288.99	47951.74
1290	729275.21	47929.16
1291	729263.93	47920.38
1292	729262.68	47904.08
1293	729270.20	47882.76
1294	729273.95	47858.92
1295	729273.95	47831.33
1296	729273.95	47808.75
1297	729273.95	47783.67
1298	729258.92	47758.58
1299	729255.16	47747.29
1300	729236.37	47732.24
1301	729213.82	47727.23
1302	729202.54	47724.72
1303	729179.99	47724.72
1304	729161.20	47729.73
1305	729159.95	47729.73
1306	729141.15	47739.77
1307	729124.87	47748.55
1308	729106.07	47752.31
1309	729091.04	47753.57
1310	729076.01	47753.57
1311	729068.49	47737.26
1312	729062.23	47722.21
1313	729062.23	47698.38
1314	729062.23	47670.78
1315	729062.23	47651.97

Обозначение характерных точек границы	Координаты, м (система координат МСК-167 (зона 4))	
	X	Y
1316	729065.98	47626.88
1317	729079.76	47611.83
1318	729106.07	47586.75
1319	729127.37	47579.22
1320	729141.15	47575.46
1321	729173.73	47579.22
1322	729208.81	47585.49
1323	729225.09	47598.03
1324	729250.15	47609.32
1325	729280.22	47623.12
1326	729304.02	47638.17
1327	729340.36	47648.21
1328	729377.94	47646.95
1329	729399.24	47635.66
1330	729419.28	47618.10
1331	729431.81	47582.98
1332	729431.81	47562.91
1333	729431.81	47540.34
1334	729425.55	47512.74
1335	729414.27	47486.40
1336	729394.23	47466.33
1337	729380.45	47457.55
1338	729347.87	47451.28
1339	729331.59	47448.77
1340	729294.00	47451.28
1341	729255.16	47453.79
1342	729191.27	47450.03
1343	729152.43	47445.01
1344	729131.13	47442.50
1345	729112.34	47437.49
1346	729096.05	47436.23
1347	729076.01	47437.49
1348	729063.48	47439.99
1349	729048.44	47441.25
1350	729030.90	47452.54
1351	729012.11	47468.84
1352	728999.58	47482.64
1353	728989.56	47506.47
1354	728984.55	47525.29

Обозначение характерных точек границы	Координаты, м (система координат МСК-167 (зона 4))	
	X	Y
1355	728963.25	47540.34
1356	728935.69	47545.35
1357	728916.90	47545.35
1358	728904.37	47547.86
1359	728896.85	47547.86
1360	728885.57	47539.08
1361	728866.78	47525.29
1362	728851.75	47497.69
1363	728837.97	47466.33
1364	728830.45	47442.50
1365	728830.45	47418.67
1366	728830.45	47381.04
1367	728830.45	47345.92
1368	728844.23	47308.29
1369	728869.29	47268.16
1370	728894.34	47249.34
1371	728910.63	47238.05
1372	728940.70	47235.55
1373	728978.28	47245.58
1374	729010.86	47256.87
1375	729048.44	47288.23
1376	729077.26	47304.53
1377	729101.06	47318.33
1378	729123.61	47322.09
1379	729146.17	47322.09
1380	729179.99	47314.57
1381	729210.06	47308.29
1382	729228.85	47294.50
1383	729251.40	47281.95
1384	729272.70	47266.90
1385	729295.25	47238.05
1386	729314.05	47192.90
1387	729321.56	47165.31
1388	729321.56	47142.73
1389	729321.56	47121.41
1390	729317.80	47093.81
1391	729307.78	47075.00
1392	729292.75	47052.42
1393	729275.21	47032.35

Обозначение характерных точек границы	Координаты, м (система координат МСК-167 (зона 4))	
	X	Y
1394	729248.90	46997.23
1395	729235.12	46972.15
1396	729226.35	46949.57
1397	729218.83	46921.97
1398	729202.54	46886.85
1399	729191.27	46868.04
1400	729191.27	46854.24
1401	729195.03	46831.67
1402	729198.78	46814.11
1403	729210.06	46800.31
1404	729220.08	46786.51
1405	729235.12	46772.71
1406	729252.66	46750.14
1407	729267.69	46716.27
1408	729275.21	46681.15
1409	729275.21	46658.57
1410	729275.21	46638.51
1411	729275.21	46615.93
1412	729260.17	46607.15
1413	729245.14	46600.88
1414	729223.84	46584.57
1415	729207.55	46577.05
1416	729198.78	46567.01
1417	729192.52	46556.98
1418	729188.76	46539.42
1419	729178.74	46508.06
1420	729178.74	46494.26
1421	729172.47	46482.97
1422	729166.21	46471.69
1423	729152.43	46464.16
1424	729139.90	46446.60
1425	729129.88	46430.29
1426	729128.63	46419.01
1427	729128.63	46406.46
1428	729136.14	46390.16
1429	729158.69	46373.85
1430	729188.76	46362.56
1431	729212.57	46347.51
1432	729223.84	46327.44

Обозначение характерных точек границы	Координаты, м (система координат МСК-167 (зона 4))	
	X	Y
1433	729230.11	46314.90
1434	729233.86	46297.34
1435	729241.38	46281.03
1436	729242.63	46267.24
1437	729251.40	46257.20
1438	729263.93	46252.19
1439	729276.46	46249.68
1440	729295.25	46255.95
1441	729306.53	46269.75
1442	729319.06	46282.29
1443	729344.11	46278.53
1444	729369.17	46264.73
1445	729379.19	46254.69
1446	729386.71	46237.13
1447	729391.72	46222.08
1448	729391.72	46207.03
1449	729397.99	46193.23
1450	729403.00	46183.20
1451	729413.02	46174.42
1452	729436.82	46148.08
1453	729445.59	46134.28
1454	729449.35	46124.25
1455	729449.35	46116.72
1456	729449.35	46104.18
1457	729448.10	46094.15
1458	729446.85	46081.60
1459	729441.84	46066.55
1460	729440.58	46045.23
1461	729440.58	46030.18
1462	729449.35	46016.38
1463	729460.63	46003.84
1464	729484.43	46002.58
1465	729504.48	46007.60
1466	729533.29	46022.65
1467	729557.10	46035.19
1468	729578.39	46047.74
1469	729603.45	46056.52
1470	729614.73	46057.77
1471	729632.27	46048.99

Обозначение характерных точек границы	Координаты, м (система координат МСК-167 (зона 4))	
	X	Y
1472	729666.09	46023.91
1473	729681.13	46010.11
1474	729694.91	45997.57
1475	729717.46	45993.80
1476	729732.49	45992.55
1477	729755.05	45997.57
1478	729780.10	45997.57
1479	729808.92	45981.26
1480	729828.96	45953.67
1481	729851.51	45927.33
1482	729867.80	45898.48
1483	729875.32	45863.36
1484	729883.01	45842.07
1485	729975.92	45789.51
1486	730048.05	45738.07
1487	730082.99	45686.56
1488	730078.87	45620.73
1489	730054.20	45563.07
1490	729971.87	45462.15
1491	729945.11	45377.80
1492	729875.07	45338.66
1493	729774.23	45367.45
1494	729716.57	45373.68
1495	729689.80	45328.39
1496	729714.47	45252.21
1497	729774.23	45161.56
1498	729788.62	45093.63
1499	729809.17	45013.32
1500	729868.93	44920.73
1501	729965.73	44824.01
1502	730076.84	44735.46
1503	730144.77	44616.09
1504	730220.95	44533.69
1505	730280.71	44447.24
1506	730305.38	44327.79
1507	730274.49	44278.38
1508	730206.56	44274.26
1509	730151.00	44299.00
1510	730120.11	44348.42

Обозначение характерных точек границы	Координаты, м (система координат МСК-167 (зона 4))	
	X	Y
1511	730078.94	44362.81
1512	730019.18	44338.14
1513	729994.52	44286.63
1514	730008.91	44216.68
1515	730070.70	44171.31
1516	730136.60	44146.65
1517	730214.80	44148.67
1518	730272.46	44173.41
1519	730330.12	44152.79
1520	730350.67	44095.21
1521	730348.64	44029.30
1522	730295.11	43969.62
1523	730196.28	43942.86
1524	730078.94	43957.25
1525	730002.76	43953.13
1526	729971.87	43887.22
1527	730000.66	43802.79
1528	729984.24	43687.63
1529	730031.63	43636.12
1530	730091.32	43613.47
1531	730165.39	43634.09
1532	730229.28	43660.86
1533	730297.21	43669.03
1534	730365.14	43609.35
1535	730416.57	43527.02
1536	730474.23	43459.09
1537	730501.00	43407.58
1538	730568.93	43370.54
1539	730612.19	43347.90
1540	730665.73	43352.02
1541	730727.51	43286.12
1542	730715.14	43174.92
1543	730727.51	43119.36
1544	730776.92	43119.36
1545	730857.15	43209.94
1546	730910.76	43211.96
1547	730982.82	43162.55
1548	730984.84	43090.49
1549	730918.93	43039.06

Обозначение характерных точек границы	Координаты, м (система координат МСК-167 (зона 4))	
	X	Y
1550	730877.77	42999.92
1551	730886.02	42919.62
1552	730898.39	42843.44
1553	730857.23	42787.88
1554	730764.55	42765.24
1555	730715.14	42724.07
1556	730694.52	42656.14
1557	730743.93	42608.76
1558	730793.34	42586.11
1559	730865.40	42629.38
1560	730904.54	42715.83
1561	730984.84	42748.74
1562	731061.02	42746.72
1563	731139.22	42701.43
1564	731217.50	42641.67
1565	731293.68	42540.82
1566	731332.82	42409.09
1567	731332.82	42334.93
1568	731291.58	42279.37
1569	731215.40	42250.51
1570	731133.07	42258.75
1571	731050.75	42304.04
1572	730958.07	42304.04
1573	730960.17	42221.79
1574	731017.83	42145.61
1575	731096.11	42094.10
1576	731205.20	42083.83
1577	731287.53	42071.46
1578	731314.30	42003.53
1579	731281.38	41921.20
1580	731192.83	41810.01
1581	731217.58	41748.22
1582	731283.41	41694.69
1583	731306.05	41645.28
1584	731382.23	41583.49
1585	731417.24	41534.08
1586	731458.41	41350.91
1587	731495.52	41317.92
1588	731565.48	41293.25

Обозначение характерных точек границы	Координаты, м (система координат МСК-167 (зона 4))	
	X	Y
1589	731652.01	41276.60
1590	731726.16	41247.81
1591	731752.93	41186.03
1592	731740.56	41076.93
1593	731724.06	41021.30
1594	731672.63	41023.40
1595	731592.32	41052.19
1596	731549.06	41025.42
1597	731569.68	40912.20
1598	731610.84	40844.27
1599	731707.64	40805.13
1600	731781.72	40817.51
1601	731851.75	40854.54
1602	731874.39	40901.93
1603	731979.36	40906.06
1604	732047.29	40850.42
1605	732141.99	40834.00
1606	732203.78	40840.15
1607	732290.23	40856.57
1608	732366.40	40827.78
1609	732434.34	40745.37
1610	732475.50	40716.58
1611	732551.68	40712.46
1612	732580.47	40749.50
1613	732596.96	40829.80
1614	732625.75	40879.21
1615	732691.66	40883.34
1616	732767.84	40831.90
1617	732837.87	40823.65
1618	732907.83	40833.93
1619	732979.88	40864.82
1620	733066.33	40833.93
1621	733101.35	40780.39
1622	733045.79	40671.30
1623	733008.75	40590.99
1624	733006.65	40539.56
1625	733074.58	40483.92
1626	733154.88	40413.97
1627	733194.02	40337.79

Обозначение характерных точек границы	Координаты, м (система координат МСК-167 (зона 4))	
	X	Y
1628	733156.98	40263.64
1629	733088.97	40232.74
1630	732996.38	40170.96
1631	732953.11	40160.69
1632	732907.83	40185.43
1633	732883.16	40265.74
1634	732856.39	40321.29
1635	732813.13	40345.96
1636	732776.09	40335.69
1637	732757.57	40267.76
1638	732767.84	40175.08
1639	732809.00	40113.38
1640	732907.83	40049.49
1641	732973.73	39975.42
1642	732973.73	39899.24
1643	732934.59	39837.46
1644	732866.66	39810.69
1645	732784.34	39806.56
1646	732701.93	39792.17
1647	732687.54	39738.71
1648	732732.82	39666.66
1649	732823.40	39635.76
1650	732903.70	39594.60
1651	732953.11	39528.69
1652	732955.14	39440.14
1653	732996.38	39382.48
1654	733068.43	39390.73
1655	733130.14	39413.37
1656	733235.18	39390.73
1657	733294.87	39335.17
1658	733325.76	39265.14
1659	733369.02	39174.57
1660	733414.31	39119.01
1661	733486.36	39003.69
1662	733568.77	39007.81
1663	733634.60	39013.96
1664	733710.77	38993.42
1665	733764.31	38985.17
1666	733807.57	39030.46

Обозначение характерных точек границы	Координаты, м (система координат МСК-167 (зона 4))	
	X	Y
1667	733824.07	39088.12
1668	733898.15	39079.87
1669	733951.68	39038.71
1670	734062.88	39040.73
1671	734153.45	38946.03
1672	734233.75	38882.23
1673	734293.44	38810.17
1674	734351.10	38721.70
1675	734400.51	38657.89
1676	734326.35	38567.24
1677	734246.05	38511.68
1678	734246.05	38439.63
1679	734334.60	38357.30
1680	734351.10	38314.04
1681	734293.44	38244.01
1682	734209.01	38188.53
1683	734124.58	38130.87
1684	734038.13	38085.58
1685	733980.47	38023.80
1686	734005.14	37922.87
1687	734015.49	37857.04
1688	733966.08	37778.76
1689	733916.67	37754.10
1690	733823.99	37747.87
1691	733762.21	37731.45
1692	733741.67	37690.29
1693	733760.19	37651.15
1694	733836.36	37620.26
1695	733896.05	37574.97
1696	733935.19	37502.92
1697	733912.54	37437.01
1698	733922.81	37367.06
1699	733873.40	37305.27
1700	733819.87	37329.94
1701	733716.92	37389.70
1702	733607.83	37426.74
1703	733525.50	37408.22
1704	733494.61	37329.94
1705	733482.08	37245.59

Обозначение характерных точек границы	Координаты, м (система координат МСК-167 (зона 4))	
	X	Y
1706	733416.18	37175.64
1707	733375.01	37126.23
1708	733348.25	36986.16
1709	733288.48	36889.44
1710	733197.91	36802.99
1711	733185.62	36734.98
1712	733294.71	36578.58
1713	733393.53	36362.34
1714	733397.66	36212.08
1715	733352.37	36078.24
1716	733360.62	36002.06
1717	733410.03	35948.53
1718	733494.38	35948.53
1719	733595.30	35921.76
1720	733630.32	35862.08
1721	733619.97	35808.54
1722	733535.62	35792.13
1723	733457.34	35771.51
1724	733410.03	35711.82
1725	733399.68	35602.65
1726	733381.16	35503.83
1727	733321.48	35536.82
1728	733309.11	35594.40
1729	733284.44	35668.56
1730	733253.55	35717.97
1731	733193.79	35709.72
1732	733175.27	35656.19
1733	733179.39	35573.86
1734	733142.35	35505.93
1735	733090.92	35442.12
1736	733070.30	35382.36
1737	733125.86	35339.18
1738	733185.62	35297.94
1739	733180.04	35259.40
1740	734544.56	35366.46
1741	734706.27	35379.15
1742	734674.93	37414.90
1743	734562.99	39653.03
1744	734960.00	39649.94

Обозначение характерных точек границы	Координаты, м (система координат МСК-167 (зона 4))	
	X	Y
1745	735035.98	39649.34
1746	735320.00	39648.21
1747	735441.48	39647.77
1748	735629.50	39644.93
1749	735828.00	39641.87
1750	735883.98	39641.04
1751	735998.99	39639.32
1752	736133.50	39637.27
1753	736351.00	39635.31
1754	736403.50	39634.83
1755	736465.00	39634.25
1756	736580.00	39633.22
1757	736788.00	39630.36
1758	736911.50	39628.69
1759	736914.50	39628.65
1760	736953.86	39627.94
1761	736953.99	39631.57
1762	736955.00	40051.28
1763	736955.49	40229.24
1764	736955.99	40434.65
1765	736956.49	40447.40
1766	736956.50	40561.72
1767	736957.00	40615.62
1768	736957.00	40722.71
1769	736958.99	41416.93
1770	736959.49	41640.62
1771	736959.49	41906.03
1772	736959.49	42025.28
1773	736958.99	42587.50
1774	736958.50	42858.51
1775	736958.50	43271.29
1776	736958.50	43288.20
1777	736957.99	43604.80
1778	736955.00	44289.46
1779	736954.00	44602.04
1780	736952.50	44907.04
1781	736950.00	45456.50
1782	736940.00	45873.00
1783	736928.99	46325.27

Обозначение характерных точек границы	Координаты, м (система координат МСК-167 (зона 4))	
	X	Y
1784	736925.49	46470.50
1785	736917.48	46781.75
1786	736916.99	46817.22
1787	736913.49	46958.64
1788	736908.00	47183.14
1789	736907.49	47188.67
1790	736895.50	47678.89
1791	736831.00	47679.53
1792	736786.50	47679.94
1793	736753.99	48011.44
1794	736743.00	48125.15
1795	736712.50	48435.00
1796	736695.00	48615.21
1797	736680.50	48759.72
1798	736641.50	49160.70
1799	736639.00	49186.98
1800	736629.00	49286.37
1801	736619.00	49387.65
1802	736602.00	49561.35
1803	736516.49	50433.54
1804	736511.49	50523.47
1805	736505.00	50649.86
1806	736496.00	50817.16
1807	736486.99	50988.98
1808	736420.49	52242.13
1809	736397.49	52673.47
1810	736392.99	52742.66
1811	736372.99	53055.63
1812	736372.49	53060.29
1813	736337.00	53604.61
1814	736318.99	53886.30
1815	736312.01	53993.75
1816	736293.00	54283.31
1817	736265.50	54706.34
1818	736253.99	54879.14
1819	736198.00	57022.88
1820	736198.00	57022.96
1821	736202.49	57916.36
1822	736203.00	57969.30

Обозначение характерных точек границы	Координаты, м (система координат МСК-167 (зона 4))	
	X	Y
1823	736203.49	58068.74
1824	736204.50	58320.51
1825	736205.99	58597.79
1826	736101.75	58573.70
1827	736040.50	58504.65
1828	736002.15	58466.25
1829	735918.45	58351.35
1830	735851.04	58287.25
1831	735754.75	58233.30
1832	735638.25	58178.25
1833	735566.75	58157.40
1834	735436.55	58148.45
1835	735405.24	58883.35
1836	735507.20	58932.60
1837	735510.35	58935.95
1838	735513.50	58939.25
1839	735516.75	58942.50
1840	735548.10	58973.85
1841	735595.14	59037.05
1842	735639.20	59090.35
1843	735684.70	59135.25
1844	735744.95	59184.65
1845	735749.75	59188.25
1846	735797.60	59217.60
1847	735849.59	59238.75
1848	735933.30	59257.50
1849	735988.14	59260.70
1850	736076.65	59258.20
1851	736176.19	59275.65
1852	736182.95	59276.20
1853	736196.49	59276.90
1854	736203.24	59277.05
1855	736209.35	59277.09
1856	736209.49	59313.34
1857	736213.34	59313.46
1858	736213.49	59316.54
1859	736142.50	59314.51
1860	735943.00	59308.69
1861	735576.00	59295.73

Обозначение характерных точек границы	Координаты, м (система координат МСК-167 (зона 4))	
	X	Y
1862	735522.99	59293.88
1863	735479.98	59292.48
1864	735499.87	59952.17
1865	736767.46	59952.27
1866	737259.40	59952.27
1867	737262.49	61476.66
1868	737107.48	63115.06
1869	736984.03	64419.82
1870	737086.89	65472.66
1871	737192.08	66542.98
1872	737613.05	70234.10
1873	738751.63	70268.60
1874	738604.53	72071.64
1875	738213.45	78137.84
1876	738211.51	78331.99
1877	738248.65	78605.39
1878	738245.42	78802.81
1879	738206.40	78942.10
1880	738105.75	79149.06
1881	738013.68	79306.62
1882	738009.75	79387.37
1883	738228.62	79673.14
1884	738260.22	79767.15
1885	738242.74	81252.09
1886	738263.12	81539.76
1887	738228.65	81840.18
1888	738223.33	82028.49
1889	736733.31	85942.98
1890	736604.50	86058.51
1891	736412.43	86420.26
1892	736705.54	86697.12
1893	736320.24	87492.79
1894	736135.76	87532.73
1895	736131.95	87639.13
1896	736116.43	87686.75
1897	736098.62	87729.88
1898	736105.55	87752.47
1899	736103.39	87768.32
1900	736085.54	87804.66

Обозначение характерных точек границы	Координаты, м (система координат МСК-167 (зона 4))	
	X	Y
1901	736051.80	87834.30
1902	736040.64	87854.75
1903	736040.71	87866.07
1904	736049.83	87877.33
1905	736054.48	87895.41
1906	736054.63	87920.29
1907	736050.30	87947.48
1908	736057.39	87992.70
1909	736075.72	88028.79
1910	736089.41	88042.99
1911	736108.22	88057.86
1912	736137.48	88071.44
1913	736151.12	88095.88
1914	736161.07	88136.20
1915	736148.54	88196.05
1916	736151.89	88212.18
1917	736182.67	88229.73
1918	736208.48	88224.72
1919	736220.34	88232.94
1920	736228.03	88252.05
1921	736211.95	88261.85
1922	736203.96	88274.83
1923	736168.52	88286.37
1924	736150.90	88307.50
1925	736152.78	88346.24
1926	736140.13	88386.72
1927	736135.53	88422.29
1928	736147.03	88452.89
1929	736166.55	88475.38
1930	736189.19	88481.69
1931	736218.24	88479.88
1932	736232.92	88500.78
1933	736250.82	88523.27
1934	736263.92	88550.64
1935	736265.72	88579.71
1936	736265.84	88597.47
1937	736248.34	88636.37
1938	736245.37	88675.15
1939	736255.28	88709.01

Обозначение характерных точек границы	Координаты, м (система координат МСК-167 (зона 4))	
	X	Y
1940	736253.93	88747.79
1941	736260.71	88797.82
1942	736259.25	88820.45
1943	736243.21	88835.09
1944	736215.83	88844.96
1945	736217.55	88861.10
1946	736225.73	88878.82
1947	736232.30	88894.94
1948	736230.80	88911.09
1949	736219.69	88940.24
1950	736229.52	88962.80
1951	736266.89	88999.69
1952	736284.83	89025.42
1953	736288.24	89051.25
1954	736278.68	89070.69
1955	736262.51	89067.56
1956	736244.71	89062.84
1957	736235.07	89067.75
1958	736230.29	89079.09
1959	736230.42	89098.48
1960	736241.81	89111.32
1961	736243.58	89133.92
1962	736222.77	89161.52
1963	736211.60	89182.60
1964	736215.09	89219.74
1965	736208.76	89239.16
1966	736189.45	89248.97
1967	736150.78	89260.55
1968	736138.03	89286.48
1969	736138.22	89313.93
1970	736154.53	89339.67
1971	736156.24	89354.20
1972	736151.49	89367.16
1973	736133.89	89391.50
1974	736108.20	89411.06
1975	736106.70	89428.84
1976	736113.21	89438.49
1977	736139.15	89454.47
1978	736150.54	89467.31

Обозначение характерных точек границы	Координаты, м (система координат МСК-167 (зона 4))	
	X	Y
1979	736149.04	89483.48
1980	736133.01	89501.35
1981	736110.56	89525.73
1982	736096.28	89561.37
1983	736098.03	89582.36
1984	736115.87	89593.54
1985	736128.82	89599.91
1986	736135.39	89617.65
1987	736122.56	89630.65
1988	736103.24	89638.87
1989	736093.73	89663.16
1990	736081.03	89697.16
1991	736060.12	89708.61
1992	736029.50	89716.90
1993	736024.69	89721.77
1994	736031.37	89755.65
1995	736042.86	89784.65
1996	736047.95	89820.16
1997	736038.42	89842.83
1998	736036.93	89862.22
1999	736045.15	89886.40
2000	736045.24	89899.33
2001	736037.29	89917.14
2002	736030.95	89934.96
2003	736039.14	89952.67
2004	736037.68	89975.30
2005	736036.22	89997.91
2006	736035.41	90000.00
2007	736040.88	90010.46
2008	736044.44	90032.46
2009	736037.35	90043.48
2010	736027.88	90046.49
2011	736013.69	90046.52
2012	735995.94	90042.55
2013	735979.38	90041.58
2014	735974.65	90046.59
2015	735981.76	90064.58
2016	735999.51	90083.56
2017	736000.70	90101.56

Обозначение характерных точек границы	Координаты, м (система координат МСК-167 (зона 4))	
	X	Y
2018	735993.61	90109.57
2019	735966.40	90114.63
2020	735946.30	90132.67
2021	735930.93	90147.70
2022	735919.11	90172.73
2023	735900.19	90188.77
2024	735883.64	90199.80
2025	735880.09	90211.81
2026	735883.03	90223.19
2027	735893.11	90225.79
2028	735901.40	90240.78
2029	735901.41	90257.79
2030	735896.68	90269.80
2031	735883.68	90283.83
2032	735880.14	90297.84
2033	735887.24	90305.83
2034	735902.62	90306.80
2035	735924.79	90305.00
2036	735937.26	90311.24
2037	735948.76	90317.72
2038	735949.95	90330.72
2039	735944.04	90339.73
2040	735932.21	90346.76
2041	735913.34	90358.51
2042	735908.47	90366.97
2043	735916.84	90371.79
2044	735933.41	90378.76
2045	735933.42	90391.77
2046	735922.77	90399.79
2047	735901.49	90415.83
2048	735896.77	90446.85
2049	735886.14	90473.88
2050	735879.05	90501.90
2051	735877.88	90523.91
2052	735873.16	90539.92
2053	735861.33	90541.94
2054	735851.86	90532.96
2055	735842.39	90527.97
2056	735828.20	90528.00

Обозначение характерных точек границы	Координаты, м (система координат МСК-167 (зона 4))	
	X	Y
2057	735796.50	90535.19
2058	735786.81	90550.84
2059	735800.97	90576.93
2060	735797.99	90599.29
2061	735800.97	90616.43
2062	735795.75	90623.88
2063	735769.66	90623.14
2064	735768.92	90648.48
2065	735793.96	90669.10
2066	735798.70	90687.10
2067	735795.16	90699.11
2068	735768.59	90705.14
2069	735759.06	90682.39
2070	735728.91	90681.86
2071	735716.21	90710.96
2072	735745.84	90737.42
2073	735754.97	90759.20
2074	735752.61	90781.21
2075	735757.35	90796.21
2076	735764.46	90817.20
2077	735763.29	90841.21
2078	735745.67	90861.43
2079	735724.38	90874.70
2080	735701.81	90915.34
2081	735712.47	90936.33
2082	735712.47	90955.33
2083	735706.57	90971.35
2084	735707.76	90996.35
2085	735711.32	91004.35
2086	735718.42	91009.34
2087	735732.61	91012.31
2088	735743.57	91010.26
2089	735755.24	91000.46
2090	735768.09	90990.24
2091	735770.24	90990.09
2092	735782.29	90989.22
2093	735785.84	90997.21
2094	735785.85	91014.17
2095	735785.85	91023.22

Обозначение характерных точек границы	Координаты, м (система координат МСК-167 (зона 4))	
	X	Y
2096	735785.86	91035.22
2097	735792.96	91042.21
2098	735809.52	91039.18
2099	735829.63	91033.14
2100	735840.69	91036.08
2101	735850.92	91040.11
2102	735847.38	91049.11
2103	735832.01	91064.15
2104	735823.74	91081.17
2105	735824.93	91094.17
2106	735828.48	91101.16
2107	735836.76	91106.15
2108	735855.69	91109.12
2109	735867.52	91115.10
2110	735873.50	91127.75
2111	735866.33	91133.08
2112	735852.14	91144.11
2113	735842.70	91152.15
2114	735841.52	91169.16
2115	735845.08	91181.16
2116	735855.73	91196.14
2117	735865.20	91204.13
2118	735881.76	91203.10
2119	735901.66	91201.17
2120	735927.62	91198.02
2121	735948.08	91193.30
2122	735965.39	91198.01
2123	735969.34	91202.48
2124	735983.49	91218.47
2125	735972.87	91235.94
2126	735982.34	91243.93
2127	735997.71	91244.90
2128	736019.01	91241.86
2129	736028.47	91247.84
2130	736029.66	91258.84
2131	736028.48	91266.85
2132	736017.84	91280.87
2133	736010.75	91299.89
2134	736016.68	91323.89

Обозначение характерных точек границы	Координаты, м (система координат МСК-167 (зона 4))	
	X	Y
2135	736035.62	91336.86
2136	736062.83	91346.81
2137	736073.48	91364.79
2138	736069.94	91376.80
2139	736059.30	91392.83
2140	736064.86	91412.00
2141	736116.18	91416.24
2142	736117.77	91448.33
2143	736117.03	91449.79
2144	736117.85	91449.89
2145	736110.23	91455.48
2146	736082.13	91459.28
2147	736065.97	91461.18
2148	736043.31	91463.48
2149	736031.36	91470.14
2150	736029.05	91481.27
2151	736028.51	91491.45
2152	736027.83	91502.03
2153	736023.08	91516.42
2154	736018.87	91528.10
2155	736019.15	91537.73
2156	736026.20	91551.58
2157	736040.39	91554.43
2158	736050.16	91551.17
2159	736059.12	91544.93
2160	736069.16	91535.43
2161	736078.67	91531.63
2162	736088.44	91534.61
2163	736095.77	91541.13
2164	736107.44	91554.43
2165	736117.76	91563.66
2166	736128.08	91568.55
2167	736147.35	91574.25
2168	736159.84	91577.51
2169	736161.74	91586.74
2170	736158.21	91600.58
2171	736152.78	91616.33
2172	736135.13	91629.63
2173	736125.90	91642.12

Обозначение характерных точек границы	Координаты, м (система координат МСК-167 (зона 4))	
	X	Y
2174	736123.19	91655.15
2175	736129.98	91689.63
2176	736130.79	91706.73
2177	736116.94	91721.93
2178	736093.87	91726.82
2179	736077.04	91726.82
2180	736060.43	91727.02
2181	736049.02	91737.88
2182	736041.15	91752.00
2183	736033.55	91776.43
2184	736018.89	91792.45
2185	735998.53	91802.49
2186	735974.64	91802.22
2187	735950.48	91794.62
2188	735932.56	91790.82
2189	735919.26	91795.98
2190	735912.47	91815.25
2191	735914.10	91838.33
2192	735917.36	91853.53
2193	735916.54	91866.02
2194	735914.64	91893.44
2195	735913.83	91913.53
2196	735909.76	91925.47
2197	735913.01	91935.52
2198	735896.73	91960.76
2199	735904.60	91978.68
2200	735914.37	91996.06
2201	735919.80	92016.69
2202	735933.10	92028.63
2203	735952.11	92038.68
2204	735975.39	92051.23
2205	735984.89	92076.41
2206	735982.58	92099.49
2207	735974.10	92119.24
2208	735967.04	92136.55
2209	735962.83	92157.52
2210	735977.42	92163.90
2211	736002.53	92164.37
2212	736012.99	92169.80

Обозначение характерных точек границы	Координаты, м (система координат МСК-167 (зона 4))	
	X	Y
2213	736024.79	92189.01
2214	736025.00	92215.61
2215	736009.86	92241.95
2216	735999.21	92260.34
2217	736008.44	92275.34
2218	736032.74	92274.05
2219	736069.45	92277.31
2220	736075.51	92281.63
2221	736077.35	92283.92
2222	736079.24	92285.93
2223	736080.58	92287.18
2224	736082.10	92288.11
2225	736084.55	92290.07
2226	736086.83	92292.20
2227	736088.08	92293.53
2228	736089.30	92294.46
2229	736090.75	92295.50
2230	736092.49	92296.14
2231	736094.36	92297.04
2232	736095.19	92297.23
2233	736096.24	92297.14
2234	736097.89	92297.01
2235	736099.85	92296.42
2236	736104.91	92295.84
2237	736109.05	92297.37
2238	736111.04	92298.59
2239	736113.11	92299.59
2240	736115.89	92301.09
2241	736117.89	92302.91
2242	736119.48	92304.05
2243	736120.99	92304.86
2244	736123.72	92306.18
2245	736126.93	92308.75
2246	736129.21	92312.00
2247	736130.81	92315.47
2248	736131.57	92318.00
2249	736132.15	92319.59
2250	736133.16	92321.03
2251	736135.51	92324.55

Обозначение характерных точек границы	Координаты, м (система координат МСК-167 (зона 4))	
	X	Y
2252	736135.40	92328.22
2253	736135.48	92329.22
2254	736136.63	92332.16
2255	736137.90	92333.30
2256	736140.66	92333.17
2257	736143.33	92333.77
2258	736147.67	92334.45
2259	736148.69	92338.25
2260	736148.03	92340.58
2261	736147.66	92343.14
2262	736146.14	92347.01
2263	736144.90	92351.37
2264	736142.61	92353.52
2265	736141.58	92355.06
2266	736139.04	92358.39
2267	736133.64	92360.35
2268	736131.26	92360.72
2269	736128.94	92362.35
2270	736126.80	92363.91
2271	736126.14	92364.39
2272	736125.05	92365.13
2273	736122.29	92367.72
2274	736119.44	92368.05
2275	736118.51	92368.13
2276	736117.20	92368.56
2277	736116.37	92369.12
2278	736114.30	92370.81
2279	736112.68	92371.90
2280	736111.05	92373.43
2281	736108.75	92374.86
2282	736107.38	92376.14
2283	736105.57	92377.84
2284	736104.35	92378.99
2285	736104.34	92379.16
2286	736102.06	92383.59
2287	736101.59	92385.97
2288	736101.39	92388.14
2289	736101.52	92389.56
2290	736101.45	92391.19

Обозначение характерных точек границы	Координаты, м (система координат МСК-167 (зона 4))	
	X	Y
2291	736101.73	92392.96
2292	736101.66	92394.79
2293	736103.69	92397.16
2294	736106.88	92398.93
2295	736111.23	92402.53
2296	736113.87	92405.34
2297	736116.20	92410.39
2298	736116.41	92413.94
2299	736116.83	92416.15
2300	736117.06	92419.10
2301	736116.96	92422.46
2302	736116.86	92425.57
2303	736116.54	92427.82
2304	736116.50	92429.07
2305	736116.52	92433.07
2306	736116.52	92436.26
2307	736116.95	92440.27
2308	736115.90	92442.92
2309	736113.96	92446.51
2310	736109.86	92449.38
2311	736105.53	92449.29
2312	736101.66	92449.22
2313	736098.60	92446.10
2314	736095.48	92439.18
2315	736095.30	92436.10
2316	736095.10	92435.41
2317	736094.24	92434.14
2318	736093.13	92432.03
2319	736092.33	92430.48
2320	736091.49	92429.59
2321	736089.29	92427.76
2322	736087.56	92425.92
2323	736085.53	92423.76
2324	736084.80	92422.37
2325	736084.02	92422.25
2326	736081.27	92421.33
2327	736078.29	92420.59
2328	736076.18	92420.26
2329	736073.82	92419.59

Обозначение характерных точек границы	Координаты, м (система координат МСК-167 (зона 4))	
	X	Y
2330	736063.72	92422.28
2331	736062.53	92422.58
2332	736061.41	92423.17
2333	736059.96	92423.94
2334	736057.91	92425.38
2335	736056.73	92426.00
2336	736056.50	92426.26
2337	736056.15	92426.97
2338	736056.09	92428.89
2339	736054.87	92432.19
2340	736054.32	92433.53
2341	736054.09	92435.26
2342	736053.81	92437.20
2343	736053.76	92438.93
2344	736054.07	92440.60
2345	736054.46	92442.90
2346	736054.96	92444.77
2347	736055.81	92446.86
2348	736056.54	92449.01
2349	736057.75	92452.34
2350	736059.14	92461.78
2351	736060.65	92463.16
2352	736062.43	92464.52
2353	736064.46	92466.46
2354	736066.93	92470.36
2355	736068.81	92473.80
2356	736070.17	92475.32
2357	736070.98	92477.12
2358	736071.87	92479.08
2359	736073.48	92480.78
2360	736075.36	92482.79
2361	736076.88	92484.40
2362	736077.85	92485.14
2363	736080.62	92486.72
2364	736083.11	92489.82
2365	736084.53	92492.27
2366	736085.87	92494.57
2367	736086.93	92496.85
2368	736088.29	92499.16

Обозначение характерных точек границы	Координаты, м (система координат МСК-167 (зона 4))	
	X	Y
2369	736089.53	92501.58
2370	736090.16	92502.77
2371	736092.54	92505.65
2372	736093.42	92509.72
2373	736093.51	92512.32
2374	736093.56	92514.60
2375	736093.62	92517.04
2376	736093.49	92521.16
2377	736093.66	92523.68
2378	736093.53	92527.84
2379	736093.47	92529.59
2380	736093.53	92531.69
2381	736093.57	92534.22
2382	736093.62	92536.89
2383	736093.42	92540.58
2384	736093.47	92541.54
2385	736093.41	92543.62
2386	736093.27	92548.12
2387	736092.97	92551.76
2388	736091.48	92555.32
2389	736090.09	92556.39
2390	736085.33	92555.03
2391	736080.45	92552.72
2392	736073.93	92551.36
2393	736068.77	92554.35
2394	736065.52	92557.13
2395	736064.09	92558.83
2396	736065.07	92561.75
2397	736065.84	92564.53
2398	736065.98	92566.36
2399	736066.26	92566.98
2400	736067.21	92568.35
2401	736069.12	92570.72
2402	736071.76	92581.36
2403	736075.47	92582.76
2404	736080.34	92582.52
2405	736084.23	92581.39
2406	736087.38	92580.47
2407	736087.70	92580.58

Обозначение характерных точек границы	Координаты, м (система координат МСК-167 (зона 4))	
	X	Y
2408	736095.42	92578.67
2409	736101.22	92578.02
2410	736105.02	92577.70
2411	736108.07	92579.03
2412	736110.16	92579.73
2413	736111.77	92580.19
2414	736114.55	92580.74
2415	736117.17	92582.01
2416	736118.78	92582.57
2417	736121.04	92583.32
2418	736123.99	92584.10
2419	736128.36	92584.61
2420	736133.88	92586.32
2421	736136.70	92588.53
2422	736138.63	92589.95
2423	736141.57	92592.19
2424	736143.23	92593.71
2425	736142.49	92596.10
2426	736141.63	92598.55
2427	736140.67	92601.31
2428	736138.46	92604.58
2429	736136.56	92606.87
2430	736134.89	92609.15
2431	736132.73	92611.18
2432	736130.85	92612.67
2433	736128.80	92614.30
2434	736126.53	92615.59
2435	736125.00	92616.82
2436	736122.70	92618.70
2437	736119.37	92620.65
2438	736116.53	92621.69
2439	736114.61	92622.57
2440	736112.82	92623.71
2441	736111.47	92624.80
2442	736110.18	92626.02
2443	736108.57	92627.85
2444	736107.27	92630.85
2445	736105.93	92632.23
2446	736103.27	92634.72

Обозначение характерных точек границы	Координаты, м (система координат МСК-167 (зона 4))	
	X	Y
2447	736100.18	92636.58
2448	736097.35	92637.36
2449	736086.90	92640.31
2450	736084.00	92640.68
2451	736080.07	92639.96
2452	736075.09	92637.90
2453	736070.00	92639.12
2454	736066.74	92638.78
2455	736064.36	92639.87
2456	736062.53	92641.09
2457	736061.10	92641.83
2458	736059.52	92643.04
2459	736059.08	92645.37
2460	736058.40	92647.87
2461	736057.70	92650.03
2462	736057.27	92651.51
2463	736056.91	92653.97
2464	736055.25	92658.05
2465	736051.90	92661.73
2466	736047.12	92663.46
2467	736038.03	92660.30
2468	736032.60	92660.30
2469	736029.75	92663.28
2470	736028.43	92664.60
2471	736027.58	92665.73
2472	736027.10	92666.85
2473	736026.83	92667.85
2474	736026.79	92669.12
2475	736026.72	92671.57
2476	736026.39	92674.07
2477	736026.32	92676.07
2478	736026.36	92677.21
2479	736026.98	92679.68
2480	736027.24	92682.45
2481	736027.25	92685.81
2482	736027.53	92687.70
2483	736027.72	92689.92
2484	736028.06	92692.81
2485	736027.96	92695.86

Обозначение характерных точек границы	Координаты, м (система координат МСК-167 (зона 4))	
	X	Y
2486	736027.86	92698.94
2487	736026.84	92702.06
2488	736025.77	92704.82
2489	736024.06	92707.67
2490	736024.02	92709.71
2491	736023.38	92711.54
2492	736022.30	92714.34
2493	736021.38	92716.27
2494	736020.28	92719.26
2495	736017.91	92722.09
2496	736015.57	92724.29
2497	736013.32	92725.98
2498	736011.43	92727.34
2499	736006.54	92729.45
2500	736003.80	92730.48
2501	736001.61	92731.30
2502	735999.14	92732.20
2503	735997.41	92732.89
2504	735995.79	92733.68
2505	735992.91	92735.56
2506	735990.18	92736.98
2507	735987.45	92737.91
2508	735985.25	92738.46
2509	735984.00	92739.11
2510	735982.03	92740.52
2511	735978.98	92741.10
2512	735978.52	92743.42
2513	735980.14	92745.74
2514	735982.93	92747.60
2515	735985.53	92750.47
2516	735986.18	92751.05
2517	735987.73	92752.71
2518	735988.57	92753.53
2519	735991.23	92754.75
2520	735992.04	92755.74
2521	736000.31	92761.38
2522	736003.95	92763.61
2523	736006.36	92765.81
2524	736008.76	92768.57

Обозначение характерных точек границы	Координаты, м (система координат МСК-167 (зона 4))	
	X	Y
2525	736009.97	92771.20
2526	736010.88	92772.82
2527	736012.08	92774.82
2528	736013.77	92778.50
2529	736014.08	92784.00
2530	736012.49	92787.87
2531	736011.27	92789.69
2532	736010.90	92790.75
2533	736005.27	92794.14
2534	736002.45	92796.44
2535	735999.50	92797.88
2536	735998.13	92798.47
2537	735997.08	92799.26
2538	735996.40	92799.89
2539	735995.35	92801.63
2540	735994.41	92802.68
2541	735993.78	92804.60
2542	735991.96	92809.10
2543	735988.34	92811.27
2544	735985.77	92812.76
2545	735983.07	92813.75
2546	735981.09	92814.26
2547	735978.64	92815.32
2548	735975.62	92815.79
2549	735973.10	92816.01
2550	735965.61	92819.31
2551	735964.03	92819.52
2552	735961.69	92820.13
2553	735958.61	92820.35
2554	735956.88	92820.41
2555	735955.68	92820.61
2556	735954.71	92821.09
2557	735951.49	92822.85
2558	735949.00	92826.11
2559	735948.64	92826.27
2560	735948.18	92826.71
2561	735947.94	92827.10
2562	735947.64	92828.01
2563	735947.48	92829.07

Обозначение характерных точек границы	Координаты, м (система координат МСК-167 (зона 4))	
	X	Y
2564	735947.50	92829.88
2565	735947.56	92830.06
2566	735947.88	92830.41
2567	735948.57	92831.09
2568	735950.34	92831.88
2569	735952.59	92832.95
2570	735955.85	92834.80
2571	735958.45	92837.37
2572	735961.40	92840.15
2573	735962.44	92841.35
2574	735965.26	92844.11
2575	735966.89	92845.85
2576	735968.47	92847.66
2577	735969.97	92849.25
2578	735971.80	92851.21
2579	735973.49	92853.50
2580	735975.23	92856.29
2581	735976.32	92859.72
2582	735976.64	92862.15
2583	735977.07	92863.78
2584	735977.82	92866.17
2585	735978.81	92869.33
2586	735979.77	92873.53
2587	735978.80	92876.95
2588	735978.10	92879.84
2589	735976.59	92882.97
2590	735974.86	92885.76
2591	735973.77	92887.28
2592	735973.33	92888.23
2593	735973.10	92890.00
2594	735972.71	92891.94
2595	735972.67	92893.49
2596	735972.72	92895.19
2597	735972.85	92897.13
2598	735973.25	92898.98
2599	735973.89	92901.10
2600	735974.64	92903.86
2601	735975.63	92905.82
2602	735976.70	92907.50

Обозначение характерных точек границы	Координаты, м (система координат МСК-167 (зона 4))	
	X	Y
2603	735983.40	92914.47
2604	735984.33	92914.50
2605	735985.51	92914.40
2606	735988.27	92913.61
2607	735990.30	92913.42
2608	735991.54	92913.08
2609	735992.65	92912.66
2610	735993.42	92912.11
2611	735994.83	92910.87
2612	735996.61	92909.09
2613	735997.91	92907.78
2614	735999.00	92906.39
2615	736002.53	92901.17
2616	736006.08	92901.44
2617	736007.43	92900.64
2618	736008.22	92899.90
2619	736009.73	92898.09
2620	736012.21	92895.95
2621	736014.69	92894.46
2622	736016.58	92892.34
2623	736020.25	92892.02
2624	736022.92	92892.11
2625	736025.52	92892.19
2626	736027.88	92892.56
2627	736029.80	92892.85
2628	736032.49	92893.09
2629	736036.48	92894.44
2630	736039.23	92895.85
2631	736041.48	92897.27
2632	736044.18	92898.85
2633	736045.84	92899.89
2634	736047.28	92900.78
2635	736049.75	92903.41
2636	736050.93	92905.03
2637	736053.35	92906.11
2638	736056.26	92908.34
2639	736057.03	92911.41
2640	736058.27	92913.92
2641	736059.31	92916.03

Обозначение характерных точек границы	Координаты, м (система координат МСК-167 (зона 4))	
	X	Y
2642	736059.71	92917.00
2643	736060.51	92918.97
2644	736061.38	92922.65
2645	736061.96	92924.83
2646	736062.62	92926.64
2647	736063.60	92929.92
2648	736064.22	92934.27
2649	736064.66	92935.85
2650	736065.41	92938.34
2651	736065.99	92941.19
2652	736066.46	92943.23
2653	736066.78	92944.19
2654	736067.22	92944.70
2655	736067.95	92945.48
2656	736069.81	92946.42
2657	736071.21	92947.91
2658	736072.12	92948.35
2659	736072.92	92948.73
2660	736073.02	92948.73
2661	736073.97	92948.50
2662	736075.41	92947.88
2663	736075.65	92947.78
2664	736082.08	92946.07
2665	736086.30	92947.18
2666	736088.80	92949.02
2667	736090.62	92950.95
2668	736092.74	92952.69
2669	736094.56	92954.10
2670	736095.58	92955.39
2671	736096.33	92957.56
2672	736098.16	92959.60
2673	736100.55	92963.27
2674	736100.46	92966.18
2675	736100.41	92967.81
2676	736100.54	92969.37
2677	736100.88	92971.57
2678	736100.96	92974.29
2679	736100.86	92977.45
2680	736100.51	92979.88

Обозначение характерных точек границы	Координаты, м (система координат МСК-167 (зона 4))	
	X	Y
2681	736100.20	92983.31
2682	736097.70	92987.38
2683	736094.37	92989.72
2684	736091.70	92991.27
2685	736089.38	92992.20
2686	736088.41	92992.65
2687	736088.02	92993.02
2688	736087.20	92994.45
2689	736085.19	92997.01
2690	736083.28	92998.81
2691	736082.07	93000.22
2692	736078.75	93006.97
2693	736078.02	93011.84
2694	736077.22	93013.14
2695	736076.57	93014.51
2696	736075.90	93016.43
2697	736075.21	93017.97
2698	736075.05	93019.13
2699	736075.01	93020.53
2700	736075.28	93021.59
2701	736076.17	93024.21
2702	736078.43	93028.19
2703	736078.60	93030.48
2704	736078.73	93031.88
2705	736079.05	93033.03
2706	736079.65	93034.52
2707	736080.33	93035.90
2708	736081.31	93037.43
2709	736082.72	93039.25
2710	736084.39	93041.16
2711	736085.80	93042.93
2712	736086.83	93044.23
2713	736087.81	93045.13
2714	736091.77	93048.34
2715	736093.65	93048.31
2716	736096.67	93048.03
2717	736101.89	93048.44
2718	736105.56	93050.00
2719	736109.10	93050.93

Обозначение характерных точек границы	Координаты, м (система координат МСК-167 (зона 4))	
	X	Y
2720	736110.93	93053.16
2721	736112.37	93054.57
2722	736114.44	93056.78
2723	736116.26	93060.05
2724	736117.19	93063.53
2725	736117.91	93067.18
2726	736118.40	93070.61
2727	736118.46	93073.22
2728	736118.53	93075.40
2729	736118.42	93078.81
2730	736117.94	93081.00
2731	736117.77	93082.79
2732	736117.42	93085.16
2733	736116.97	93087.69
2734	736116.66	93090.30
2735	736116.48	93092.36
2736	736116.34	93093.79
2737	736116.42	93094.66
2738	736116.83	93096.14
2739	736117.23	93097.56
2740	736118.11	93099.27
2741	736121.37	93103.89
2742	736122.80	93105.52
2743	736123.82	93107.56
2744	736124.97	93108.91
2745	736126.12	93110.54
2746	736127.55	93111.76
2747	736129.52	93112.92
2748	736131.01	93113.73
2749	736133.11	93114.55
2750	736135.69	93115.36
2751	736138.00	93116.31
2752	736140.72	93117.60
2753	736142.82	93117.80
2754	736144.86	93118.35
2755	736147.03	93118.35
2756	736149.13	93118.48
2757	736150.96	93119.09
2758	736152.12	93119.91

Обозначение характерных точек границы	Координаты, м (система координат МСК-167 (зона 4))	
	X	Y
2759	736153.14	93120.93
2760	736154.43	93123.16
2761	736156.12	93124.93
2762	736157.41	93127.24
2763	736159.24	93129.21
2764	736160.13	93130.77
2765	736161.28	93132.33
2766	736161.70	93134.20
2767	736162.72	93135.90
2768	736163.89	93137.53
2769	736165.36	93139.90
2770	736166.95	93143.14
2771	736167.58	93146.70
2772	736167.80	93149.43
2773	736167.87	93152.05
2774	736167.64	93155.11
2775	736167.57	93157.37
2776	736167.49	93160.01
2777	736167.24	93163.11
2778	736166.74	93165.84
2779	736166.25	93169.00
2780	736164.80	93171.36
2781	736163.93	93173.46
2782	736162.57	93174.75
2783	736158.97	93175.02
2784	736156.33	93175.15
2785	736153.54	93174.68
2786	736150.01	93174.00
2787	736146.62	93173.52
2788	736143.15	93172.58
2789	736141.52	93172.03
2790	736140.43	93171.86
2791	736139.30	93171.83
2792	736137.82	93172.01
2793	736135.30	93172.69
2794	736133.14	93173.26
2795	736130.60	93173.93
2796	736128.49	93174.48
2797	736126.49	93175.04

Обозначение характерных точек границы	Координаты, м (система координат МСК-167 (зона 4))	
	X	Y
2798	736124.54	93175.58
2799	736122.66	93176.14
2800	736121.30	93176.72
2801	736119.75	93177.53
2802	736118.07	93178.64
2803	736116.81	93179.64
2804	736115.00	93181.34
2805	736112.08	93183.16
2806	736110.28	93183.88
2807	736109.63	93184.35
2808	736108.75	93185.33
2809	736102.84	93191.68
2810	736101.67	93193.43
2811	736100.25	93195.56
2812	736098.93	93197.28
2813	736097.13	93199.94
2814	736095.40	93201.71
2815	736094.16	93203.25
2816	736093.04	93204.88
2817	736092.12	93206.56
2818	736091.59	93207.79
2819	736091.09	93209.54
2820	736090.01	93212.46
2821	736089.36	93214.22
2822	736087.81	93216.92
2823	736086.74	93218.76
2824	736086.30	93219.87
2825	736085.45	93222.01
2826	736084.12	93224.65
2827	736083.82	93225.71
2828	736083.53	93227.58
2829	736082.98	93230.35
2830	736082.12	93232.98
2831	736081.63	93234.24
2832	736081.57	93235.97
2833	736081.72	93236.50
2834	736082.73	93238.01
2835	736083.88	93240.88
2836	736085.12	93244.83

Обозначение характерных точек границы	Координаты, м (система координат МСК-167 (зона 4))	
	X	Y
2837	736085.27	93249.14
2838	736085.59	93251.53
2839	736086.10	93253.61
2840	736086.78	93256.98
2841	736086.30	93260.04
2842	736085.98	93262.27
2843	736085.74	93263.87
2844	736085.80	93266.10
2845	736085.06	93270.17
2846	736083.82	93273.99
2847	736082.63	93276.20
2848	736080.77	93279.15
2849	736077.90	93281.84
2850	736075.09	93283.77
2851	736071.58	93285.31
2852	736070.48	93285.65
2853	736069.69	93287.45
2854	736068.21	93289.67
2855	736066.65	93292.47
2856	736066.49	93293.17
2857	736066.31	93295.23
2858	736065.93	93297.70
2859	736065.00	93301.49
2860	736063.62	93303.43
2861	736063.31	93304.51
2862	736063.04	93306.27
2863	736062.22	93310.38
2864	736061.01	93314.63
2865	736058.88	93316.82
2866	736057.84	93318.37
2867	736057.53	93319.65
2868	736057.47	93321.49
2869	736057.40	93323.78
2870	736057.32	93326.46
2871	736057.30	93326.64
2872	736056.28	93330.60
2873	736054.88	93334.28
2874	736054.37	93337.95
2875	736054.70	93339.29

Обозначение характерных точек границы	Координаты, м (система координат МСК-167 (зона 4))	
	X	Y
2876	736055.47	93341.54
2877	736056.09	93343.09
2878	736057.24	93345.18
2879	736058.26	93347.54
2880	736058.80	93348.71
2881	736059.79	93349.52
2882	736061.62	93351.05
2883	736063.49	93352.74
2884	736066.48	93355.93
2885	736068.33	93361.94
2886	736069.24	93363.24
2887	736070.34	93364.89
2888	736071.78	93366.71
2889	736073.55	93369.75
2890	736074.63	93373.17
2891	736075.51	93376.91
2892	736076.00	93380.03
2893	736076.17	93382.12
2894	736076.45	93383.39
2895	736077.33	93385.05
2896	736078.32	93388.78
2897	736078.44	93390.06
2898	736078.52	93390.94
2899	736078.96	93392.98
2900	736079.18	93395.50
2901	736079.36	93397.49
2902	736079.55	93399.51
2903	736079.76	93401.72
2904	736079.84	93404.69
2905	736079.50	93406.18
2906	736078.79	93408.42
2907	736078.00	93410.49
2908	736077.09	93412.02
2909	736076.31	93414.39
2910	736074.51	93416.43
2911	736072.34	93418.50
2912	736069.10	93419.74
2913	736065.48	93420.75
2914	736062.22	93421.03

Обозначение характерных точек границы	Координаты, м (система координат МСК-167 (зона 4))	
	X	Y
2915	736058.42	93420.71
2916	736056.47	93417.79
2917	736054.50	93416.77
2918	736052.94	93415.75
2919	736051.65	93414.46
2920	736049.14	93412.97
2921	736046.84	93411.68
2922	736044.94	93409.30
2923	736042.22	93406.45
2924	736038.56	93405.64
2925	736035.86	93404.60
2926	736035.55	93404.24
2927	736034.96	93403.94
2928	736033.48	93403.60
2929	736031.00	93403.24
2930	736027.87	93402.26
2931	736025.22	93401.00
2932	736023.97	93400.26
2933	736021.11	93400.00
2934	736017.23	93399.62
2935	736015.83	93399.43
2936	736015.02	93399.64
2937	736012.00	93400.60
2938	736009.09	93400.87
2939	736006.95	93400.91
2940	736005.76	93401.16
2941	736002.72	93402.07
2942	736001.22	93402.83
2943	736000.92	93403.11
2944	736000.49	93404.35
2945	735997.08	93409.66
2946	735991.63	93410.76
2947	735988.69	93410.66
2948	735984.03	93410.21
2949	735982.38	93410.29
2950	735981.26	93410.42
2951	735978.68	93410.83
2952	735976.93	93411.24
2953	735974.93	93412.29

Обозначение характерных точек границы	Координаты, м (система координат МСК-167 (зона 4))	
	X	Y
2954	735972.42	93413.65
2955	735971.04	93414.58
2956	735968.86	93415.82
2957	735967.52	93416.82
2958	735966.13	93418.12
2959	735965.73	93418.75
2960	735965.11	93420.45
2961	735964.42	93422.11
2962	735964.00	93423.83
2963	735965.63	93447.99
2964	735967.53	93453.96
2965	735970.48	93459.25
2966	735973.64	93459.50
2967	735974.55	93459.42
2968	735976.47	93458.88
2969	735978.77	93458.28
2970	735982.05	93457.53
2971	735985.93	93457.65
2972	735988.56	93458.11
2973	735991.93	93458.21
2974	735995.02	93459.00
2975	735997.94	93459.94
2976	736000.72	93460.96
2977	736003.42	93462.42
2978	736006.17	93464.38
2979	736008.57	93466.43
2980	736010.72	93468.91
2981	736009.57	93473.10
2982	736008.49	93476.36
2983	735999.26	93484.50
2984	735984.87	93496.72
2985	735978.35	93513.28
2986	735978.90	93531.74
2987	735986.50	93546.13
2988	735999.26	93553.46
2989	736008.49	93559.70
2990	736013.92	93574.36
2991	736009.30	93592.01
2992	735997.36	93610.47

Обозначение характерных точек границы	Координаты, м (система координат МСК-167 (зона 4))	
	X	Y
2993	735988.94	93635.72
2994	735999.80	93645.49
2995	736010.39	93641.96
2996	736024.51	93641.14
2997	736042.42	93651.73
2998	736049.48	93664.49
2999	736044.60	93676.17
3000	736031.56	93683.22
3001	736017.99	93678.61
3002	736005.77	93672.09
3003	735993.83	93679.42
3004	735984.60	93690.55
3005	735985.69	93704.13
3006	735989.49	93716.07
3007	735996.82	93727.20
3008	736003.87	93739.42
3009	736015.82	93749.46
3010	736016.91	93760.05
3011	736015.82	93765.48
3012	736013.92	93770.64
3013	736010.66	93774.98
3014	736004.42	93779.06
3015	735994.10	93780.68
3016	735983.51	93776.34
3017	735976.73	93772.81
3018	735964.51	93764.40
3019	735947.41	93769.83
3020	735939.81	93785.30
3021	735936.55	93807.29
3022	735937.90	93823.58
3023	735936.28	93835.79
3024	735924.60	93849.91
3025	735908.04	93862.94
3026	735902.61	93877.60
3027	735905.60	93893.08
3028	735912.66	93907.74
3029	735914.01	93920.77
3030	735906.96	93940.31
3031	735905.87	93960.67

Обозначение характерных точек границы	Координаты, м (система координат МСК-167 (зона 4))	
	X	Y
3032	735911.30	93970.99
3033	735910.49	93980.22
3034	735904.24	93994.07
3035	735892.84	94002.75
3036	735883.34	94002.48
3037	735874.65	94000.85
3038	735867.86	93997.60
3039	735854.29	93993.52
3040	735832.84	93997.60
3041	735817.91	94013.07
3042	735804.07	94031.53
3043	735792.94	94050.53
3044	735793.48	94063.29
3045	735789.41	94074.97
3046	735771.76	94090.17
3047	735760.36	94097.23
3048	735753.30	94107.00
3049	735756.01	94117.59
3050	735761.72	94130.62
3051	735775.02	94148.81
3052	735795.38	94184.64
3053	735802.17	94197.95
3054	735804.07	94206.90
3055	735800.54	94219.66
3056	735794.02	94230.79
3057	735786.15	94237.58
3058	735773.93	94237.31
3059	735759.00	94236.22
3060	735747.33	94237.04
3061	735736.20	94246.00
3062	735735.93	94254.96
3063	735739.45	94267.99
3064	735751.67	94273.69
3065	735765.52	94272.06
3066	735784.25	94266.36
3067	735804.88	94263.64
3068	735820.63	94266.63
3069	735829.59	94275.86
3070	735831.21	94292.69

Обозначение характерных точек границы	Координаты, м (система координат МСК-167 (зона 4))	
	X	Y
3071	735829.59	94305.18
3072	735837.46	94316.31
3073	735851.03	94320.11
3074	735867.59	94316.85
3075	735884.70	94311.15
3076	735895.28	94314.41
3077	735893.11	94330.16
3078	735893.93	94345.63
3079	735902.61	94366.26
3080	735912.11	94379.02
3081	735915.37	94389.34
3082	735905.87	94399.93
3083	735895.55	94406.71
3084	735892.84	94418.12
3085	735894.47	94432.50
3086	735900.98	94449.34
3087	735909.67	94470.24
3088	735917.54	94472.41
3089	735922.70	94476.48
3090	735927.05	94488.43
3091	735929.22	94501.73
3092	735924.60	94512.86
3093	735920.26	94520.19
3094	735921.62	94530.24
3095	735927.05	94539.47
3096	735937.91	94553.85
3097	735942.52	94570.41
3098	735940.89	94579.92
3099	735933.83	94585.07
3100	735921.89	94585.07
3101	735908.86	94582.09
3102	735900.71	94583.44
3103	735890.40	94595.66
3104	735889.85	94609.78
3105	735896.37	94620.09
3106	735905.33	94625.25
3107	735916.73	94630.41
3108	735930.30	94638.28
3109	735941.98	94648.33

Обозначение характерных точек границы	Координаты, м (система координат МСК-167 (зона 4))	
	X	Y
3110	735946.86	94659.19
3111	735943.06	94668.15
3112	735934.38	94673.58
3113	735919.44	94680.36
3114	735913.74	94690.95
3115	735916.19	94702.62
3116	735925.42	94714.03
3117	735930.03	94721.90
3118	735932.20	94730.59
3119	735936.28	94739.54
3120	735942.52	94749.86
3121	735948.49	94759.63
3122	735953.65	94767.78
3123	735962.88	94779.45
3124	735968.58	94800.90
3125	735974.01	94809.31
3126	735983.51	94814.20
3127	735991.39	94823.97
3128	735996.54	94835.65
3129	735995.73	94847.59
3130	735996.00	94861.44
3131	735994.37	94878.81
3132	735992.20	94894.02
3133	735995.19	94920.35
3134	735997.90	94943.42
3135	735997.63	94956.18
3136	735989.76	94965.69
3137	735977.54	94966.77
3138	735966.95	94958.08
3139	735958.81	94943.42
3140	735953.38	94937.72
3141	735946.59	94938.81
3142	735940.89	94943.97
3143	735938.99	94954.01
3144	735940.89	94965.41
3145	735940.62	94978.99
3146	735938.99	94990.12
3147	735933.56	95000.16
3148	735922.70	95013.74

Обозначение характерных точек границы	Координаты, м (система координат МСК-167 (зона 4))	
	X	Y
3149	735912.66	95019.71
3150	735896.64	95018.90
3151	735884.42	95016.99
3152	735874.38	95014.28
3153	735865.42	95018.08
3154	735858.91	95028.13
3155	735852.66	95044.96
3156	735843.97	95072.11
3157	735838.54	95084.86
3158	735837.19	95095.18
3159	735836.64	95106.04
3160	735839.63	95117.71
3161	735839.63	95126.94
3162	735834.20	95134.55
3163	735823.88	95136.45
3164	735814.38	95135.90
3165	735802.17	95139.97
3166	735800.27	95144.86
3167	735801.08	95151.38
3168	735808.14	95163.05
3169	735822.26	95176.35
3170	735835.83	95189.38
3171	735852.12	95199.43
3172	735862.43	95210.56
3173	735863.79	95221.15
3174	735863.25	95232.01
3175	735860.26	95243.41
3176	735858.09	95254.54
3177	735854.02	95265.13
3178	735846.42	95269.74
3179	735832.03	95270.01
3180	735822.80	95271.37
3181	735817.10	95280.33
3182	735823.88	95289.83
3183	735843.43	95296.07
3184	735862.71	95294.45
3185	735876.82	95300.42
3186	735882.52	95311.01
3187	735882.25	95329.47

Обозначение характерных точек границы	Координаты, м (система координат МСК-167 (зона 4))	
	X	Y
3188	735876.82	95340.32
3189	735865.15	95347.66
3190	735848.59	95353.90
3191	735843.16	95364.76
3192	735839.36	95372.90
3193	735828.23	95375.07
3194	735807.87	95369.92
3195	735793.48	95364.49
3196	735782.35	95363.13
3197	735762.26	95367.47
3198	735745.97	95374.80
3199	735739.18	95382.40
3200	735736.74	95391.91
3201	735736.47	95400.86
3202	735732.40	95414.71
3203	735723.71	95424.48
3204	735715.29	95430.46
3205	735703.89	95436.16
3206	735685.43	95435.89
3207	735680.27	95448.37
3208	735678.37	95460.59
3209	735678.64	95472.26
3210	735678.10	95483.94
3211	735681.63	95492.08
3212	735693.57	95501.58
3213	735707.42	95513.80
3214	735715.29	95526.56
3215	735726.15	95543.12
3216	735727.24	95555.06
3217	735723.44	95564.02
3218	735716.11	95571.62
3219	735705.25	95571.90
3220	735695.48	95563.75
3221	735687.06	95553.44
3222	735678.37	95546.65
3223	735668.60	95544.48
3224	735658.83	95549.63
3225	735655.02	95560.49
3226	735654.21	95572.71

Обозначение характерных точек границы	Координаты, м (система координат МСК-167 (зона 4))	
	X	Y
3227	735655.84	95586.83
3228	735654.48	95595.79
3229	735650.95	95614.25
3230	735644.98	95630.54
3231	735634.12	95640.58
3232	735622.99	95651.98
3233	735617.02	95663.93
3234	735612.67	95676.14
3235	735613.22	95692.16
3236	735620.00	95710.08
3237	735626.25	95719.04
3238	735629.51	95726.91
3239	735628.69	95735.33
3240	735625.43	95740.76
3241	735618.92	95742.11
3242	735606.43	95739.94
3243	735597.20	95738.58
3244	735585.53	95746.18
3245	735575.75	95757.59
3246	735561.64	95768.45
3247	735562.45	95782.29
3248	735569.78	95790.71
3249	735579.55	95794.24
3250	735590.96	95799.94
3251	735596.11	95807.00
3252	735598.29	95815.68
3253	735594.49	95827.63
3254	735591.50	95839.84
3255	735589.33	95856.68
3256	735594.49	95865.91
3257	735595.84	95877.85
3258	735590.14	95885.45
3259	735585.53	95894.41
3260	735584.17	95918.30
3261	735590.14	95928.89
3262	735588.78	95940.56
3263	735582.27	95954.95
3264	735577.38	95967.98
3265	735582.54	95978.30

Обозначение характерных точек границы	Координаты, м (система координат МСК-167 (зона 4))	
	X	Y
3266	735595.57	95987.26
3267	735615.66	95989.97
3268	735634.66	95992.69
3269	735648.51	95996.76
3270	735663.17	96008.16
3271	735671.04	96021.73
3272	735677.56	96036.67
3273	735679.46	96057.30
3274	735681.36	96071.96
3275	735683.53	96084.72
3276	735680.82	96096.39
3277	735672.67	96104.81
3278	735659.37	96110.24
3279	735647.15	96112.68
3280	735629.23	96109.97
3281	735612.95	96103.99
3282	735598.01	96092.05
3283	735578.47	96076.03
3284	735564.62	96069.24
3285	735549.15	96069.52
3286	735541.55	96078.75
3287	735535.85	96094.49
3288	735540.46	96109.69
3289	735552.13	96121.91
3290	735571.41	96146.89
3291	735584.17	96154.49
3292	735599.64	96158.02
3293	735609.42	96163.99
3294	735610.50	96177.56
3295	735605.89	96192.77
3296	735593.13	96203.90
3297	735575.48	96200.91
3298	735556.75	96192.49
3299	735543.45	96193.04
3300	735533.95	96198.20
3301	735524.72	96208.24
3302	735515.21	96214.21
3303	735505.17	96213.94
3304	735496.75	96203.08

Обозначение характерных точек границы	Координаты, м (система координат МСК-167 (зона 4))	
	X	Y
3305	735486.71	96181.09
3306	735476.12	96166.98
3307	735466.35	96156.39
3308	735451.69	96152.86
3309	735424.27	96165.35
3310	735404.72	96174.58
3311	735390.61	96181.91
3312	735378.39	96195.21
3313	735367.53	96213.13
3314	735355.31	96223.99
3315	735346.35	96233.49
3316	735343.64	96247.60
3317	735344.45	96263.08
3318	735351.78	96277.47
3319	735360.74	96289.68
3320	735374.05	96301.90
3321	735388.98	96315.20
3322	735395.49	96333.12
3323	735393.32	96345.88
3324	735387.62	96358.91
3325	735373.50	96365.70
3326	735355.04	96361.63
3327	735338.21	96357.82
3328	735323.82	96358.37
3329	735308.08	96368.41
3330	735292.33	96385.51
3331	735283.64	96398.00
3332	735286.36	96409.41
3333	735296.40	96418.91
3334	735297.22	96427.59
3335	735287.99	96436.01
3336	735267.08	96429.49
3337	735241.56	96413.21
3338	735215.77	96415.92
3339	735202.47	96445.24
3340	735201.39	96476.46
3341	735203.56	96495.19
3342	735212.79	96516.64
3343	735222.02	96534.83

Обозначение характерных точек границы	Координаты, м (система координат МСК-167 (зона 4))	
	X	Y
3344	735223.92	96555.19
3345	735217.13	96576.64
3346	735208.44	96607.31
3347	735202.47	96636.36
3348	735201.39	96662.97
3349	735210.62	96697.17
3350	735222.02	96719.98
3351	735226.90	96746.85
3352	735226.36	96768.57
3353	735239.94	96804.95
3354	735250.79	96819.34
3355	735260.57	96836.17
3356	735266.00	96858.16
3357	735262.47	96880.96
3358	735253.51	96902.41
3359	735236.41	96922.50
3360	735218.22	96933.63
3361	735192.97	96936.89
3362	735166.64	96935.26
3363	735154.15	96946.39
3364	735142.75	96964.31
3365	735131.89	96982.22
3366	735121.03	97000.68
3367	735115.87	97017.79
3368	735116.96	97033.80
3369	735121.57	97051.72
3370	735123.74	97072.90
3371	735117.77	97094.62
3372	735119.40	97108.73
3373	735127.00	97118.78
3374	735136.23	97122.04
3375	735141.66	97111.72
3376	735143.83	97096.52
3377	735153.33	97083.48
3378	735164.19	97088.91
3379	735176.41	97100.32
3380	735198.13	97108.46
3381	735213.06	97120.41
3382	735221.47	97130.45

Обозначение характерных точек границы	Координаты, м (система координат МСК-167 (зона 4))	
	X	Y
3383	735216.59	97145.93
3384	735202.74	97155.16
3385	735186.73	97160.04
3386	735172.88	97170.09
3387	735167.99	97181.76
3388	735165.01	97194.79
3389	735156.86	97196.42
3390	735148.72	97188.28
3391	735146.00	97175.24
3392	735134.87	97167.10
3393	735120.48	97168.19
3394	735106.37	97174.43
3395	735098.77	97183.66
3396	735100.12	97196.96
3397	735105.01	97211.62
3398	735111.53	97222.21
3399	735108.00	97232.26
3400	735098.50	97245.56
3401	735090.35	97255.33
3402	735080.03	97265.65
3403	735069.99	97271.89
3404	735066.46	97282.75
3405	735069.99	97293.61
3406	735078.95	97307.73
3407	735088.45	97319.94
3408	735098.77	97323.47
3409	735110.44	97314.78
3410	735124.29	97291.98
3411	735138.13	97285.74
3412	735146.82	97291.44
3413	735148.18	97312.07
3414	735153.60	97327.00
3415	735165.28	97343.56
3416	735177.49	97346.82
3417	735192.97	97338.95
3418	735204.91	97329.72
3419	735218.49	97329.44
3420	735225.00	97336.50
3421	735227.99	97346.82

Обозначение характерных точек границы	Координаты, м (система координат МСК-167 (зона 4))	
	X	Y
3422	735226.09	97368.54
3423	735223.10	97384.28
3424	735211.70	97406.82
3425	735207.09	97422.56
3426	735197.04	97432.33
3427	735182.38	97432.33
3428	735170.17	97425.82
3429	735170.44	97407.36
3430	735167.99	97391.88
3431	735159.31	97385.91
3432	735149.80	97390.25
3433	735140.57	97404.92
3434	735139.22	97421.47
3435	735139.22	97439.39
3436	735132.16	97455.14
3437	735121.57	97469.53
3438	735115.87	97486.36
3439	735112.07	97498.58
3440	735111.53	97510.52
3441	735118.04	97522.74
3442	735128.36	97534.14
3443	735143.83	97537.94
3444	735155.23	97542.28
3445	735159.85	97550.97
3446	735159.58	97562.10
3447	735153.06	97574.05
3448	735136.77	97574.86
3449	735111.25	97570.52
3450	735098.50	97566.72
3451	735091.71	97575.13
3452	735091.17	97587.08
3453	735095.51	97599.56
3454	735102.30	97617.75
3455	735103.65	97631.87
3456	735106.64	97645.99
3457	735102.84	97655.22
3458	735092.52	97654.95
3459	735084.92	97660.92
3460	735080.58	97667.98

Обозначение характерных точек границы	Координаты, м (система координат МСК-167 (зона 4))	
	X	Y
3461	735078.68	97675.04
3462	735092.25	97687.80
3463	735100.67	97695.13
3464	735101.75	97705.44
3465	735098.77	97717.66
3466	735100.67	97729.60
3467	735102.84	97739.38
3468	735105.55	97748.33
3469	735097.68	97757.56
3470	735081.39	97757.84
3471	735072.43	97733.67
3472	735067.55	97710.87
3473	735054.24	97701.91
3474	735043.93	97704.63
3475	735052.07	97738.56
3476	735060.22	97760.28
3477	735056.69	97770.32
3478	735036.33	97769.78
3479	735004.02	97758.11
3480	734980.67	97749.42
3481	734972.53	97744.81
3482	734948.91	97727.43
3483	734929.91	97707.61
3484	734916.61	97685.08
3485	734901.95	97683.18
3486	734882.13	97698.65
3487	734860.14	97732.05
3488	734847.92	97752.68
3489	734834.35	97768.15
3490	734822.67	97780.91
3491	734820.23	97797.20
3492	734831.09	97818.38
3493	734846.02	97841.18
3494	734849.28	97859.37
3495	734845.48	97874.30
3496	734850.09	97890.05
3497	734861.50	97903.62
3498	734873.44	97927.51
3499	734884.30	97951.67

Обозначение характерных точек границы	Координаты, м (система координат МСК-167 (зона 4))	
	X	Y
3500	734892.17	97973.66
3501	734888.64	97992.39
3502	734879.68	98006.78
3503	734873.98	98036.10
3504	734881.04	98049.40
3505	734893.26	98062.71
3506	734906.56	98069.49
3507	734914.43	98077.09
3508	734909.28	98086.32
3509	734893.80	98090.13
3510	734882.67	98095.28
3511	734877.51	98109.40
3512	734879.68	98125.42
3513	734873.98	98136.28
3514	734868.55	98153.11
3515	734873.44	98171.03
3516	734882.94	98193.83
3517	734905.20	98215.55
3518	734937.51	98243.51
3519	734965.47	98259.26
3520	735008.64	98276.90
3521	735022.48	98289.66
3522	735028.45	98308.66
3523	735029.40	98332.96
3524	735023.97	98348.03
3525	735018.54	98359.02
3526	735025.74	98373.68
3527	735045.83	98392.42
3528	735056.42	98406.40
3529	735054.65	98419.84
3530	735050.44	98439.52
3531	735047.87	98451.73
3532	735052.21	98464.22
3533	735053.70	98472.09
3534	735045.69	98479.02
3535	735029.13	98481.60
3536	735020.31	98490.69
3537	735018.27	98500.87
3538	735022.75	98514.72

Обозначение характерных точек границы	Координаты, м (система координат МСК-167 (зона 4))	
	X	Y
3539	735029.81	98525.58
3540	735037.55	98531.14
3541	735042.84	98534.53
3542	735062.66	98536.03
3543	735064.43	98545.12
3544	735052.89	98548.65
3545	735039.72	98553.81
3546	735030.90	98565.08
3547	735033.61	98580.69
3548	735048.00	98592.36
3549	735067.68	98598.60
3550	735086.14	98590.73
3551	735108.13	98586.79
3552	735115.46	98590.59
3553	735126.46	98601.73
3554	735129.58	98613.94
3555	735143.83	98633.08
3556	735154.42	98651.68
3557	735145.87	98661.99
3558	735126.86	98664.57
3559	735109.90	98673.26
3560	735104.33	98690.23
3561	735113.97	98699.86
3562	735140.03	98720.77
3563	735162.29	98741.54
3564	735184.28	98762.71
3565	735167.45	98782.53
3566	735152.11	98801.13
3567	735151.70	98817.14
3568	735177.90	98820.67
3569	735207.22	98814.29
3570	735235.46	98827.19
3571	735246.04	98846.33
3572	735272.51	98845.65
3573	735306.18	98842.66
3574	735316.63	98860.99
3575	735321.11	98882.30
3576	735334.95	98893.16
3577	735351.24	98891.66

Обозначение характерных точек границы	Координаты, м (система координат МСК-167 (зона 4))	
	X	Y
3578	735367.12	98906.73
3579	735368.75	98931.57
3580	735364.68	98957.36
3581	735363.73	98981.66
3582	735385.31	98991.70
3583	735423.18	98993.47
3584	735457.12	99010.57
3585	735457.66	99032.29
3586	735446.80	99052.24
3587	735415.45	99060.93
3588	735389.52	99074.10
3589	735377.85	99086.04
3590	735384.36	99102.33
3591	735397.26	99111.70
3592	735401.87	99118.08
3593	735401.87	99123.23
3594	735395.22	99128.26
3595	735367.80	99120.65
3596	735361.01	99099.62
3597	735344.45	99097.04
3598	735329.79	99103.15
3599	735315.13	99127.17
3600	735309.16	99142.24
3601	735307.40	99157.58
3602	735326.27	99148.62
3603	735357.35	99147.53
3604	735375.81	99169.25
3605	735386.13	99178.89
3606	735388.84	99185.81
3607	735383.28	99195.72
3608	735362.78	99199.79
3609	735326.54	99211.87
3610	735301.43	99226.12
3611	735296.00	99244.31
3612	735294.37	99266.30
3613	735294.77	99285.58
3614	735308.48	99314.36
3615	735339.97	99356.71
3616	735375.81	99396.21

Обозначение характерных точек границы	Координаты, м (система координат МСК-167 (зона 4))	
	X	Y
3617	735380.70	99420.77
3618	735364.54	99431.50
3619	735347.03	99429.46
3620	735335.09	99430.14
3621	735328.03	99440.59
3622	735328.57	99474.53
3623	735332.78	99500.05
3624	735349.48	99525.84
3625	735382.33	99515.79
3626	735397.94	99503.98
3627	735407.30	99500.45
3628	735422.64	99506.70
3629	735435.67	99545.25
3630	735450.60	99585.02
3631	735463.77	99591.53
3632	735482.09	99593.03
3633	735489.02	99603.61
3634	735487.80	99621.13
3635	735470.01	99637.28
3636	735449.92	99665.38
3637	735447.48	99695.78
3638	735467.16	99728.09
3639	735492.27	99762.16
3640	735508.02	99770.30
3641	735529.47	99758.63
3642	735554.58	99756.32
3643	735571.41	99752.25
3644	735579.83	99745.60
3645	735593.13	99745.46
3646	735604.26	99755.78
3647	735602.90	99769.22
3648	735583.76	99787.00
3649	735566.66	99801.39
3650	735556.21	99820.93
3651	735566.93	99836.81
3652	735572.36	99857.99
3653	735572.50	99887.17
3654	735555.94	99906.58
3655	735543.99	99910.66

Обозначение характерных точек границы	Координаты, м (система координат МСК-167 (зона 4))	
	X	Y
3656	735531.91	99917.44
3657	735530.28	99946.36
3658	735544.53	99970.52
3659	735561.09	99984.50
3660	735570.87	100002.55
3661	735575.35	100023.32
3662	735596.93	100045.99
3663	735631.81	100043.41
3664	735645.52	100051.28
3665	735653.53	100076.39
3666	735660.73	100099.88
3667	735656.52	100113.18
3668	735624.21	100125.53
3669	735596.66	100139.92
3670	735594.08	100175.08
3671	735615.80	100189.46
3672	735640.64	100191.36
3673	735689.77	100188.79
3674	735705.38	100196.39
3675	735718.96	100206.70
3676	735723.17	100215.53
3677	735723.44	100228.96
3678	735715.43	100237.11
3679	735698.33	100253.40
3680	735681.90	100284.89
3681	735686.92	100314.48
3682	735706.88	100344.88
3683	735740.68	100319.91
3684	735748.01	100299.68
3685	735762.80	100288.82
3686	735787.10	100288.42
3687	735793.21	100295.48
3688	735798.91	100309.05
3689	735808.14	100353.71
3690	735823.48	100386.29
3691	735847.10	100421.44
3692	735856.73	100442.62
3693	735852.39	100456.46
3694	735847.50	100471.53

Обозначение характерных точек границы	Координаты, м (система координат МСК-167 (зона 4))	
	X	Y
3695	735847.91	100490.26
3696	735850.35	100505.74
3697	735850.49	100518.36
3698	735844.52	100534.92
3699	735825.92	100536.14
3700	735813.30	100524.60
3701	735800.81	100507.50
3702	735777.87	100501.26
3703	735760.49	100514.56
3704	735760.36	100541.71
3705	735763.62	100565.33
3706	735764.02	100579.85
3707	735762.26	100587.86
3708	735750.99	100595.05
3709	735740.27	100603.47
3710	735735.79	100617.86
3711	735741.63	100631.16
3712	735759.00	100634.28
3713	735774.61	100631.70
3714	735787.91	100626.27
3715	735798.50	100626.54
3716	735809.90	100641.88
3717	735826.46	100672.02
3718	735826.74	100683.55
3719	735822.39	100691.56
3720	735805.15	100696.99
3721	735800.13	100712.74
3722	735805.15	100731.88
3723	735808.14	100750.61
3724	735804.07	100764.05
3725	735788.46	100770.70
3726	735764.97	100776.53
3727	735743.26	100781.01
3728	735737.42	100797.30
3729	735731.17	100812.10
3730	735720.31	100820.51
3731	735733.07	100838.16
3732	735753.03	100841.28
3733	735760.36	100850.78

Обозначение характерных точек границы	Координаты, м (система координат МСК-167 (зона 4))	
	X	Y
3734	735770.13	100864.36
3735	735782.76	100877.80
3736	735810.45	100886.62
3737	735821.71	100893.68
3738	735826.33	100905.08
3739	735822.93	100924.63
3740	735815.06	100931.55
3741	735797.69	100937.79
3742	735790.22	100958.43
3743	735794.29	100975.39
3744	735811.13	100975.26
3745	735824.70	100969.69
3746	735835.42	100972.81
3747	735836.92	100980.82
3748	735832.03	100997.65
3749	735830.94	101014.62
3750	735840.99	101019.10
3751	735845.06	101027.92
3752	735843.84	101036.75
3753	735836.92	101054.66
3754	735842.34	101066.20
3755	735858.09	101085.07
3756	735866.91	101097.83
3757	735867.46	101106.38
3758	735862.43	101112.62
3759	735847.10	101118.46
3760	735833.39	101134.07
3761	735828.77	101154.43
3762	735830.13	101176.42
3763	735833.66	101195.43
3764	735849.27	101205.88
3765	735861.35	101194.75
3766	735865.56	101181.44
3767	735875.87	101170.45
3768	735893.11	101168.96
3769	735913.06	101166.11
3770	735927.05	101165.56
3771	735939.40	101171.94
3772	735945.10	101185.25

Обозначение характерных точек границы	Координаты, м (система координат МСК-167 (зона 4))	
	X	Y
3773	735942.38	101198.68
3774	735932.61	101204.52
3775	735915.24	101215.65
3776	735923.38	101232.48
3777	735939.81	101249.31
3778	735956.64	101254.47
3779	735976.18	101256.24
3780	736004.55	101259.36
3781	736011.20	101265.20
3782	736016.36	101275.78
3783	736009.03	101283.11
3784	735995.19	101289.22
3785	735989.89	101301.71
3786	735996.54	101312.30
3787	736008.22	101323.16
3788	736021.79	101334.01
3789	736034.69	101343.24
3790	736051.79	101350.30
3791	736063.60	101358.58
3792	736069.44	101368.90
3793	736068.21	101384.10
3794	736060.75	101397.27
3795	736060.48	101417.90
3796	736076.77	101426.45
3797	736088.57	101430.80
3798	736097.40	101445.32
3799	736101.88	101456.99
3800	736100.25	101472.74
3801	736095.09	101483.60
3802	736090.07	101494.19
3803	736102.01	101499.48
3804	736109.61	101501.38
3805	736112.60	101507.76
3806	736110.29	101514.68
3807	736112.74	101521.74
3808	736116.67	101526.09
3809	736114.91	101531.92
3810	736112.47	101536.13
3811	736106.22	101539.93

Обозначение характерных точек границы	Координаты, м (система координат МСК-167 (зона 4))	
	X	Y
3812	736099.16	101539.25
3813	736088.30	101539.12
3814	736080.57	101553.64
3815	736085.86	101576.31
3816	736093.73	101590.29
3817	736097.94	101604.95
3818	736099.57	101617.98
3819	736093.33	101632.23
3820	736083.55	101643.50
3821	736070.39	101656.12
3822	736065.50	101670.24
3823	736064.96	101683.54
3824	736070.39	101702.00
3825	736077.58	101711.64
3826	736098.48	101711.10
3827	736108.94	101714.36
3828	736114.64	101721.14
3829	736116.54	101728.20
3830	736115.86	101735.12
3831	736107.17	101738.52
3832	736097.40	101744.49
3833	736105.13	101752.50
3834	736114.77	101761.32
3835	736127.53	101773.40
3836	736145.58	101787.52
3837	736159.23	101798.38
3838	736169.54	101807.61
3839	736173.28	101817.92
3840	736168.12	101835.30
3841	736161.06	101846.97
3842	736150.74	101850.50
3843	736135.27	101858.37
3844	736129.84	101880.36
3845	736139.88	101896.38
3846	736156.99	101899.91
3847	736166.76	101905.88
3848	736169.48	101915.93
3849	736163.77	101921.09
3850	736153.19	101923.80

Обозначение характерных точек границы	Координаты, м (система координат МСК-167 (зона 4))	
	X	Y
3851	736143.68	101928.14
3852	736135.00	101925.97
3853	736115.45	101921.36
3854	736105.13	101927.60
3855	736105.95	101947.69
3856	736107.85	101960.72
3857	736114.09	101972.40
3858	736121.97	101983.25
3859	736135.00	101993.57
3860	736152.64	101992.21
3861	736153.19	101977.28
3862	736152.92	101962.62
3863	736159.97	101956.92
3864	736171.38	101958.01
3865	736181.42	101972.94
3866	736176.26	101997.91
3867	736179.52	102017.46
3868	736191.47	102029.95
3869	736213.73	102028.05
3870	736224.04	102020.99
3871	736231.37	102011.22
3872	736235.17	101998.46
3873	736246.30	101988.14
3874	736255.53	101991.40
3875	736264.49	102005.52
3876	736264.22	102023.16
3877	736271.01	102039.45
3878	736284.58	102051.94
3879	736297.07	102052.75
3880	736309.29	102051.40
3881	736319.60	102055.47
3882	736322.32	102069.31
3883	736320.96	102092.39
3884	736330.46	102102.43
3885	736342.41	102099.17
3886	736352.18	102102.16
3887	736357.88	102107.86
3888	736357.61	102114.38
3889	736347.57	102123.07

Обозначение характерных точек границы	Координаты, м (система координат МСК-167 (зона 4))	
	X	Y
3890	736339.15	102136.10
3891	736353.27	102153.74
3892	736366.03	102158.36
3893	736373.63	102165.14
3894	736373.90	102179.26
3895	736369.55	102187.68
3896	736354.90	102192.02
3897	736346.75	102204.78
3898	736359.78	102219.17
3899	736377.16	102229.21
3900	736389.10	102243.33
3901	736400.23	102260.16
3902	736404.85	102271.29
3903	736395.35	102282.42
3904	736395.89	102295.45
3905	736415.16	102301.70
3906	736433.35	102305.77
3907	736446.38	102301.70
3908	736459.41	102301.15
3909	736467.29	102308.48
3910	736467.29	102319.62
3911	736455.61	102338.62
3912	736443.13	102354.09
3913	736449.10	102367.94
3914	736458.60	102377.98
3915	736459.96	102395.63
3916	736474.62	102405.40
3917	736499.32	102396.44
3918	736515.07	102385.86
3919	736529.46	102367.12
3920	736547.10	102346.22
3921	736565.29	102332.10
3922	736582.67	102324.77
3923	736593.52	102329.12
3924	736602.75	102346.76
3925	736611.98	102352.74
3926	736625.02	102351.92
3927	736632.35	102345.41
3928	736639.68	102330.47

Обозначение характерных точек границы	Координаты, м (система координат МСК-167 (зона 4))	
	X	Y
3929	736649.18	102327.22
3930	736655.96	102327.49
3931	736661.94	102331.29
3932	736663.02	102337.53
3933	736664.11	102348.12
3934	736666.01	102366.04
3935	736672.80	102376.35
3936	736685.56	102376.08
3937	736699.94	102372.83
3938	736722.75	102366.04
3939	736735.78	102371.47
3940	736746.91	102384.50
3941	736769.71	102392.64
3942	736784.92	102396.72
3943	736790.89	102405.67
3944	736790.89	102417.89
3945	736771.34	102428.48
3946	736760.21	102439.07
3947	736761.30	102459.43
3948	736780.84	102476.80
3949	736800.93	102487.39
3950	736816.95	102491.73
3951	736833.51	102483.05
3952	736843.56	102467.84
3953	736863.37	102459.16
3954	736875.05	102465.67
3955	736884.01	102475.17
3956	736888.35	102486.85
3957	736882.65	102494.45
3958	736862.56	102507.21
3959	736848.44	102522.68
3960	736851.97	102539.51
3961	736861.74	102548.20
3962	736862.29	102557.70
3963	736855.23	102565.85
3964	736839.21	102579.15
3965	736831.34	102604.40
3966	736847.90	102605.75
3967	736864.46	102604.12

Обозначение характерных точек границы	Координаты, м (система координат МСК-167 (зона 4))	
	X	Y
3968	736882.65	102601.68
3969	736901.11	102610.91
3970	736919.84	102613.08
3971	736929.89	102605.75
3972	736936.67	102600.05
3973	736951.06	102596.25
3974	736968.02	102594.15
3975	736976.31	102578.06
3976	736982.82	102566.93
3977	737001.83	102564.22
3978	737005.90	102571.55
3979	737006.99	102579.15
3980	737000.84	102598.94
3981	736992.60	102613.63
3982	736996.69	102621.81
3983	737000.79	102634.10
3984	737002.15	102649.79
3985	737014.56	102659.50
3986	737026.91	102656.61
3987	737044.60	102641.39
3988	737071.21	102624.32
3989	737084.86	102627.01
3990	737099.88	102631.11
1	737115.58	102635.89

Площадь муниципального образования 66869,89 га.

Приложение 17
к Закону края
от 13 июня 2024 г. № 7-2871

Приложение 17
к Закону края
от 24 декабря 2004 г. № 13-2870

**Текстовое описание местоположения границ
муниципального образования Ентаульский сельсовет**

По смежеству с землями муниципального образования
Айтатский сельсовет

Граница муниципального образования Ентаульский сельсовет по смежеству с землями муниципального образования Айтатский сельсовет проходит от точки 1 (узловая точка) до точки 646 (узловая точка) протяженностью 29663,38 м.

От точки 1 – узловой точки пересечения границ муниципального образования Верх-Казанский сельсовет, муниципального образования Ентаульский сельсовет и муниципального образования Айтатский сельсовет граница идет общим направлением на юго-восток извилистой линией 11078,22 м по середине реки Нижняя Подъемная вниз по течению до точки 522.

От точки 522 граница следует в юго-западном направлении ломаной линией 1561,50 м по лесу, заболоченной местности и сенокосу до точки 529. Далее граница проходит на северо-запад ломаной линией 1066,84 м по границе сенокоса и леса до точки 535. Затем граница идет на юго-запад прямой линией 1903,76 м по лесу до точки 548.

От точки 548 граница следует в юго-восточном направлении прямой линией 905,17 м по лесу до точки 553. Далее граница проходит в северо-восточном направлении ломаной линией 2209,56 м по лесу и сенокосу до точки 565. Затем граница идет в юго-восточном направлении прямой линией 572,24 м по лесу до точки 567.

От точки 567 граница следует на юго-запад прямой линией 896,20 м по лесу до точки 570. Далее граница проходит на юг прямой линией 484,34 м по лесу, пересекая автомобильную дорогу Большая Мурта – Михайловка – Красные Ключи, до точки 571. Затем граница идет на юго-восток ломаной линией 2625,66 м по границе пашни и по лесу до реки Муртушка (точка 583).

От точки 583 граница следует в северо-восточном направлении извилистой линией 1954,39 м по середине реки Муртушка вниз по течению до устья безымянного ручья (точка 601). Далее граница проходит общим направлением на юго-запад извилистой линией 2003,99 м по руслу безымянного ручья вверх по течению до точки 627.

От точки 627 граница идет на юго-запад ломаной линией 2401,51 м по границе леса и пашни, пересекая полевую дорогу, по пашне и лесу до точки 646 – узловой точки пересечения границ муниципального образования Айтатский сельсовет, муниципального образования Ентаульский сельсовет и муниципального образования Межовский сельсовет.

По смежеству с землями муниципального образования
Межовский сельсовет

Граница муниципального образования Ентаульский сельсовет по смежеству с землями муниципального образования Межовский сельсовет проходит от точки 646 (узловая точка) до точки 989 (узловая точка) протяженностью 93476,10 м.

От точки 646 – узловой точки пересечения границ муниципального образования Айтатский сельсовет, муниципального образования Ентаульский сельсовет и муниципального образования Межовский сельсовет граница следует в юго-западном направлении ломаной линией 1235,57 м по лесу до точки 651.

От точки 651 граница идет на северо-запад ломаной линией 4611,47 м по лесу, пашне и пастбищу, по границе пашни и леса до точки 677. Затем граница проходит на северо-запад прямой линией 2424,71 м по лесу, пересекая проселочную дорогу, до точки 689. Далее граница следует в юго-западном направлении прямой линией 701,22 м по лесу до точки 691.

От точки 691 граница идет в юго-восточном направлении прямой линией 3515,31 м по границе леса, пастбища и пашни до точки 709. Затем граница проходит на запад ломаной линией 1337,78 м по лесу и пастбищу до точки 719. Далее граница следует на северо-запад ломаной линией 4061,90 м по лесу, пересекая полевую дорогу, до точки 737.

От точки 737 граница идет в юго-западном направлении прямой линией 749,14 м по лесу до точки 739. Затем граница проходит на юго-восток ломаной линией 4482,30 м по лесу, пересекая полевую дорогу и реку Тигинушка, до точки 757. Далее граница следует на юго-запад ломаной линией 2192,85 м по лесу до точки 766.

От точки 766 граница идет в северо-западном направлении прямой линией 1282,79 м по лесу до точки 771. Затем граница проходит в северо-восточном направлении прямой линией 593,66 м по сенокосу до точки 774. Далее граница следует на север ломаной линией 882,57 м по сенокосу, лесу, границе болота и пашни до точки 784.

От точки 784 граница идет в северо-западном направлении ломаной линией 656,57 м по лесу и болоту, пересекая безымянный ручей, до реки Тигинушка (точка 792). Затем граница проходит на северо-запад извилистой линией 4076,77 м по середине реки Тигинушка вверх по течению до точки 851. Далее граница следует в северо-западном направлении ломаной линией 2229,11 м по границе пастбища и леса, по пастбищу до точки 875.

От точки 875 граница идет на юго-запад прямой линией 531,09 м по пастбищу и границе леса до точки 883. Затем граница проходит на юго-восток

прямой линией 2010,60 м по пастбищу и лесу до реки Тигинушка (точка 889). Далее граница следует на юго-запад ломаной линией 1708,01 м, пересекая реку Тигинушка, по лесу, пастбищу до точки 899.

От точки 899 граница идет в юго-восточном направлении ломаной линией 1664,90 м по пастбищу и лесу, пересекая безымянный ручей, до точки 912. Затем граница проходит на юго-запад прямой линией 1013,36 м по лесу и границе пашни до точки 917. Далее граница следует по лесу: на юго-восток прямой линией 534,23 м до точки 918, на юго-запад прямой линией 389,92 м до точки 919, на юго-восток прямой линией 201,54 м до точки 921.

От точки 921 граница идет в северо-восточном направлении прямой линией 584,63 м по лесу и пастбищу до точки 922. Затем граница проходит в южном направлении прямой линией 411,19 м по пастбищу и лесу до точки 924. Далее граница следует по лесу: на северо-запад прямой линией 215,46 м до точки 926, на юго-запад прямой линией 381,74 м до точки 930.

От точки 930 граница идет в западном направлении ломаной линией 624,37 м, пересекая безымянный ручей, по лесу и пастбищу до точки 938. Затем граница проходит на северо-запад прямой линией 227,44 м по пастбищу и лесу до точки 940. Далее граница следует в юго-западном направлении прямой линией 213,41 м по лесу до точки 942.

От точки 942 граница идет на запад прямой линией 2454,80 м по лесу и сенокосу до точки 943. Затем граница проходит в северо-западном направлении прямой линией 2906,19 м по лесу, пересекая просеку, до точки 946. Далее граница следует общим направлением на запад ломаной линией 6796,65 м по лесу до полевой дороги (точка 952).

От точки 952 граница идет на запад ломаной линией 3431,34 м по полевой дороге, пересекая реку Нижняя Подъемная и проселочную дорогу, до точки 965. Затем граница проходит общим направлением на запад ломаной линией 12678,41 м по лесу, пересекая безымянный ручей, реку Левый, по вырубленному участку леса и заболоченной местности, пересекая реку Большая Кеть, до точки 976.

От точки 976 граница следует общим направлением на север ломаной линией 2467,45 м по лесу, пересекая реку Горелый, до точки 980. Далее граница идет на запад прямой линией 16528,86 м по лесу, пересекая реку Малая Черная, реку Черная, по границе болота до точки 984.

От точки 984 граница следует на юго-запад изогнутой линией 466,79 м по лесу и болоту до реки Малый Кемчуг до точки 989 – узловой точки пересечения границ муниципального образования Межовский сельсовет, муниципального образования Ентаульский сельсовет и муниципального образования Емельяновский муниципальный район Красноярского края (далее – Емельяновский район).

По смежеству с землями муниципального образования
Емельяновский район

Граница муниципального образования Ентаульский сельсовет по смежеству с землями муниципального образования Емельяновский район проходит от точки 989 (узловая точка) до точки 1739 (узловая точка) протяженностью 34812,25 м.

От точки 989 – узловой точки пересечения границ муниципального образования Межовский сельсовет, муниципального образования Ентаульский сельсовет и муниципального образования Емельяновский район граница идет общим направлением на северо-запад извилистой линией 34812,25 м по середине реки Малый Кемчуг вниз по течению до точки 1739 – узловой точки пересечения границ муниципального образования Емельяновский район, муниципального образования Ентаульский сельсовет и муниципального образования Бирилюсский район.

По смежеству с землями муниципального образования
Бирилюсский район

Граница муниципального образования Ентаульский сельсовет по смежеству с землями муниципального образования Бирилюсский район проходит от точки 1739 (узловая точка) до точки 1741 (узловая точка) протяженностью 1530,90 м.

От точки 1739 – узловой точки пересечения границ муниципального образования Емельяновский район, муниципального образования Ентаульский сельсовет и муниципального образования Бирилюсский район граница следует на северо-восток прямой линией 1530,90 м по лесу до точки 1741 – узловой точки пересечения границ муниципального образования Бирилюсский район, муниципального образования Ентаульский сельсовет и муниципального образования Верх-Казанский сельсовет.

По смежеству с землями муниципального образования
Верх-Казанский сельсовет

Граница муниципального образования Ентаульский сельсовет по смежеству с землями муниципального образования Верх-Казанский сельсовет проходит от точки 1741 (узловая точка) до точки 1 (узловая точка) протяженностью 87050,56 м.

От точки 1741 – узловой точки пересечения границ муниципального образования Бирилюсский район, муниципального образования Ентаульский сельсовет и муниципального образования Верх-Казанский сельсовет граница идет на восток прямой линией 4276,92 м по лесу и болоту, пересекая безымянное озеро и реку Окатик, по пастбищу до точки 1743.

От точки 1743 граница следует в северном направлении прямой линией 2391,02 м по болоту, лесу и пастбищу, пересекая реку Окатик, до точки 1760. Затем граница проходит в восточном направлении ломаной линией 8051,67 м по

пастбищу, пересекая реку Окатик, по лесу, пересекая безымянный ручей, до точки 1790.

От точки 1790 граница идет на юго-восток ломаной линией 11048,64 м по лесу и заболоченной местности до точки 1825. Далее граница следует в юго-западном направлении плавной линией 932,94 м по лесу, пересекая безымянный ручей, до точки 1834. Затем граница проходит на восток прямой линией 735,57 м по лесу, пересекая реку Чита, до точки 1835.

От точки 1835 граница идет по лесу: на северо-восток плавной линией 986,07 м до точки 1858, на юг прямой линией 733,91 м до точки 1863, на восток прямой линией 660,09 м до точки 1864, на север прямой линией 1759,63 м до точки 1866. Далее граница следует на восток прямой линией 1524,39 м по лесу, пересекая безымянный ручей, до точки 1867.

От точки 1867 граница проходит в юго-восточном направлении прямой линией 2956,30 м по лесу, пересекая безымянный ручей, до точки 1869. Затем граница идет на северо-восток прямой линией 5848,38 м по лесу, пересекая безымянный ручей и полевою дорогу, до точки 1872. Далее граница следует на север прямой линией 1139,10 м по лесу, пересекая полевою дорогу, до точки 1873.

От точки 1873 граница проходит в юго-восточном направлении прямой линией 7887,82 м по лесу, пересекая реку Большая Кеть, по вырубленному участку леса, сенокосу, пересекая полевые дороги, по лесу до проселочной дороги (точка 1875). Затем граница идет общим направлением на восток ломаной линией 3840,60 м по проселочной дороге до точки 1887.

От точки 1887 граница следует в юго-восточном направлении ломаной линией 4959,48 м по лесу, пересекая безымянный ручей, до полевой дороги (точка 1891). Далее граница проходит на северо-восток прямой линией 403,19 м по полевой дороге до точки 1892. Затем граница идет в юго-восточном направлении ломаной линией 1072,81 м по болоту и лесу до реки Нижняя Подъемная (точка 1894).

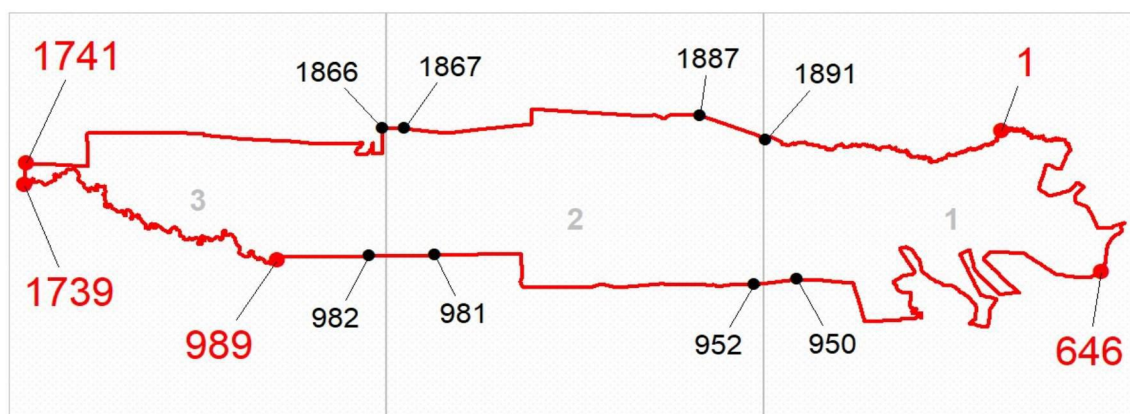
От точки 1894 граница следует извилистой линией по середине реки Нижняя Подъемная вниз по течению: общим направлением на юго-восток 16761,32 м до точки 3491, на северо-восток 9080,71 м до точки 1 – узловой точки пересечения границ муниципального образования Верх-Казанский сельсовет, муниципального образования Ентаульский сельсовет и муниципального образования Айтатский сельсовет.

Графическое отображение местоположения границ муниципального образования Ентаульский сельсовет

Раздел I. Обзорная схема местоположения границ муниципального образования

Описание смежеств:

1 – 646	Айтатский сельсовет
646 – 989	Межовский сельсовет
989 – 1739	Емельяновский район
1739 – 1741	Бирилюсский район
1741 – 1	Верх-Казанский сельсовет



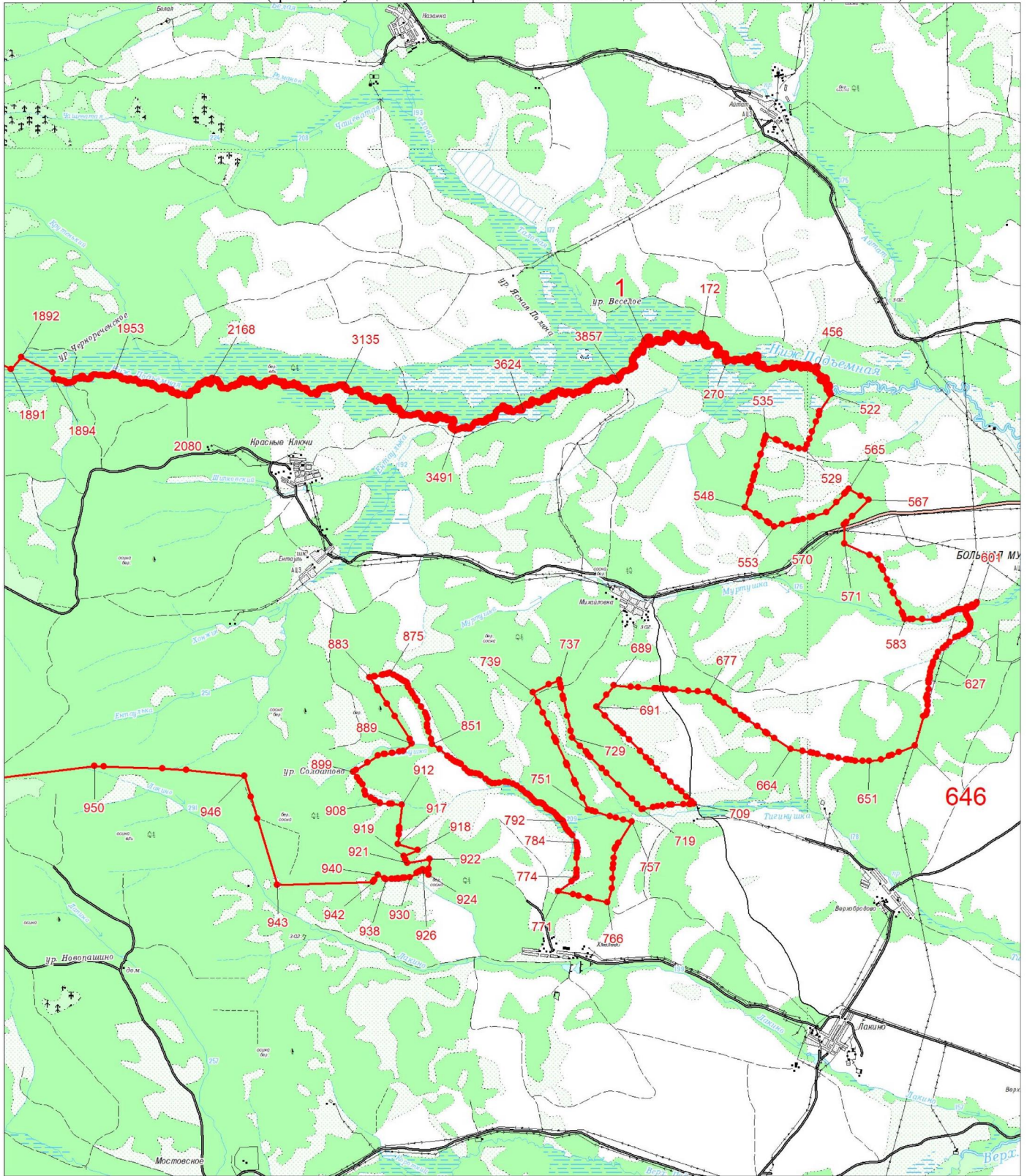
Масштаб 1:500000

Используемые условные знаки и обозначения:

	Граница муниципального образования
	Узловая точка границы муниципального образования и её номер
	Поворотная точка границы муниципального образования и её номер
	Номер выносного листа обзорной схемы местоположения границ муниципального образования

Раздел II. Выносные листы обзорной схемы местоположения границ муниципального образования

Выносной лист № 1 (граница муниципального образования от точки 1 до точки 950, от точки 1891 до точки 1)

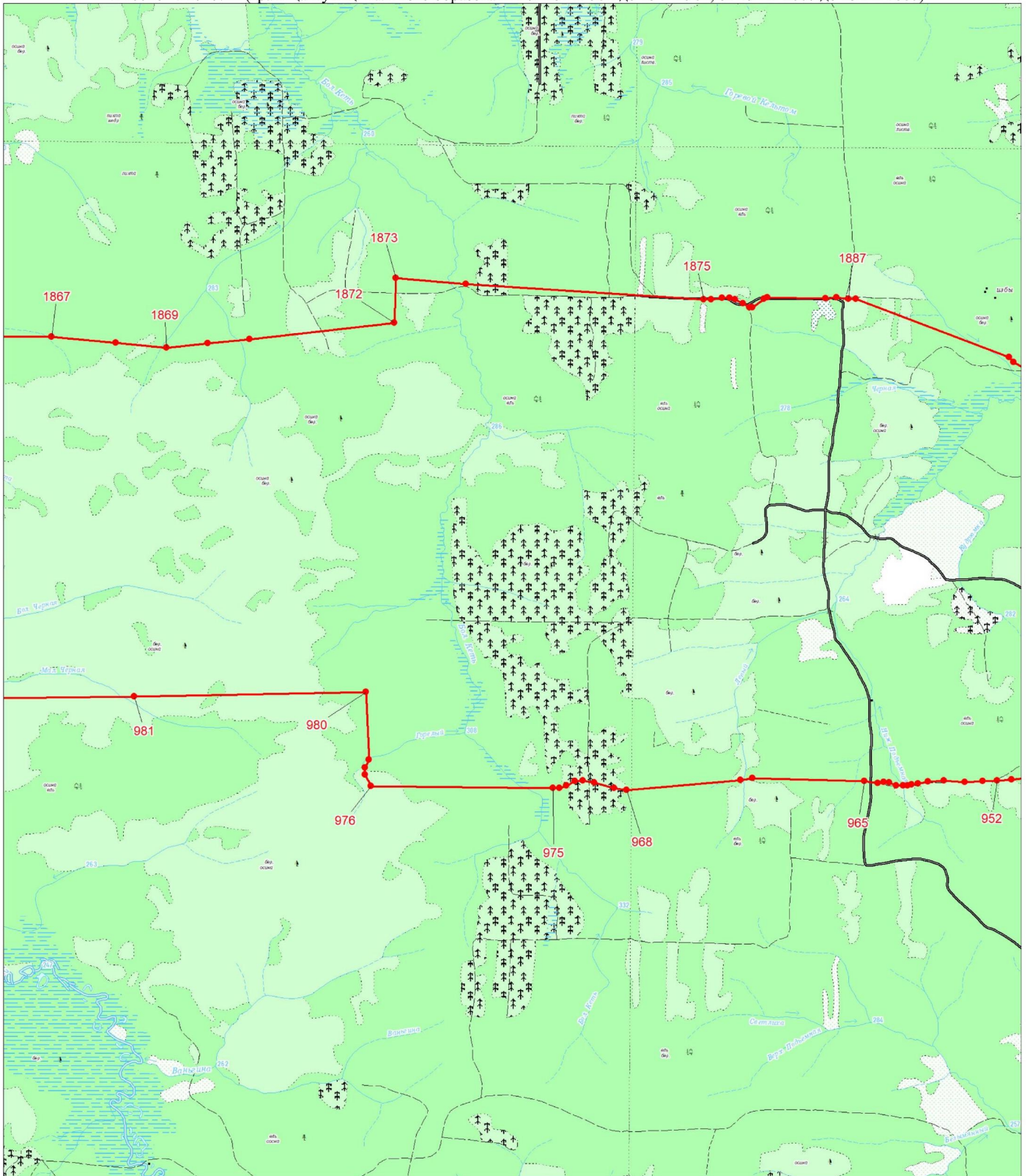


Масштаб 1:100000

Условные обозначения:




- Граница муниципального образования
- Характерная точка границы муниципального образования
- 1 Надписи номеров характерных точек границы муниципального образования

Выносной лист № 2 (граница муниципального образования от точки 952 до точки 981, от точки 1867 до точки 1887)

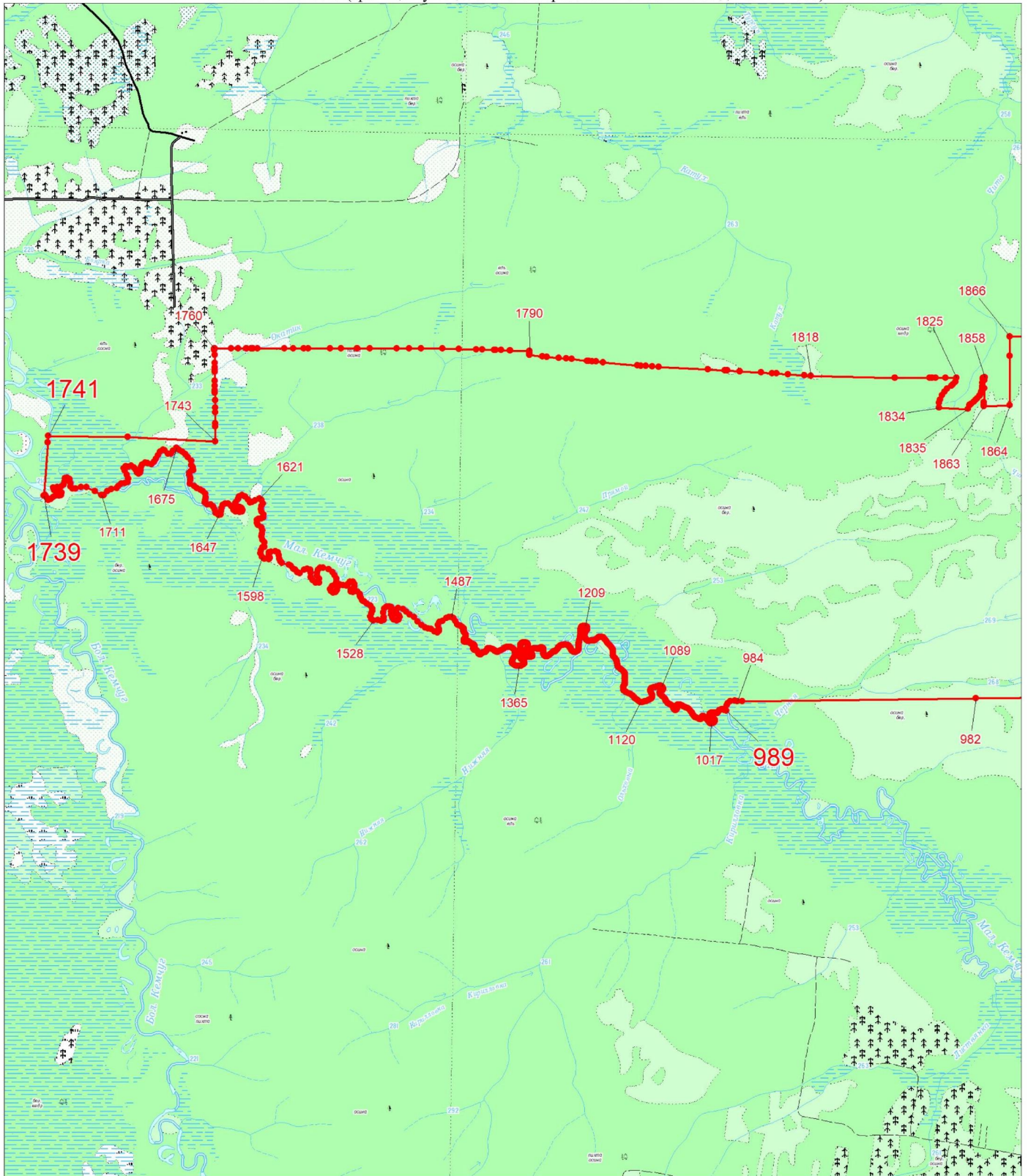


Масштаб 1:100000

Условные обозначения:




	Граница муниципального образования
	Характерная точка границы муниципального образования
	Надписи номеров характерных точек границы муниципального образования

Выносной лист № 3 (граница муниципального образования от точки 982 до точки 1866)



Масштаб 1:100000

Условные обозначения:

	Граница муниципального образования
	Характерная точка границы муниципального образования
	Надписи номеров характерных точек границы муниципального образования

Приложение 19
к Закону края
от 13 июня 2024 г. № 7-2871

Приложение 19
к Закону края
от 24 декабря 2004 г. № 13-2870

**Координаты характерных точек границ
муниципального образования Межовский сельсовет**

Обозначение характерных точек границы	Координаты, м (система координат МСК-167 (зона 4))	
	X	Y
1	726768.75	109556.02
2	726841.75	109735.74
3	726948.21	110007.79
4	727052.51	110193.88
5	727118.59	110362.94
6	727126.77	110383.42
7	727155.48	110457.96
8	727204.50	110598.98
9	727283.06	110858.83
10	727366.07	111118.63
11	727370.85	111242.09
12	727522.41	111372.49
13	727552.51	111398.38
14	727739.26	111558.99
15	727735.33	111600.13
16	727699.59	111981.58
17	727647.17	112513.64
18	727642.37	112550.44
19	727605.38	112835.65
20	727579.53	113038.09
21	727579.49	113038.97
22	727578.47	113063.05
23	727574.59	113153.96
24	727572.43	113204.67
25	727549.18	113371.48
26	727538.63	113451.64
27	727532.90	113493.20
28	727504.56	113696.31

Обозначение характерных точек границы	Координаты, м (система координат МСК-167 (зона 4))	
	X	Y
29	727399.87	113602.50
30	727358.13	113574.56
31	727282.72	113508.72
32	727257.95	113480.90
33	727227.87	113454.69
34	727107.63	113417.38
35	726906.24	113343.66
36	726889.37	113337.93
37	726808.54	113308.88
38	726729.00	113280.57
39	726716.87	113276.70
40	726694.44	113268.37
41	726587.40	113230.14
42	726612.88	113124.02
43	726615.16	113113.38
44	726381.80	113122.86
45	726160.63	113129.80
46	725962.83	113131.33
47	724968.42	113126.08
48	724274.09	113122.69
49	724147.07	113122.90
50	723748.77	113122.18
51	723531.67	113128.79
52	723294.92	113141.15
53	723045.30	113159.61
54	723044.87	113147.84
55	723043.87	113147.91
56	723042.58	113148.00
57	723041.73	113059.81
58	723040.96	112892.05
59	723037.56	112169.50
60	722942.44	112078.29
61	722843.80	111983.85
62	722740.55	111882.23
63	722655.91	111799.06
64	722564.51	111705.56
65	722489.17	111623.83
66	722264.74	111506.70
67	722108.79	111447.09
68	722089.24	111439.71

Обозначение характерных точек границы	Координаты, м (система координат МСК-167 (зона 4))	
	X	Y
69	722070.34	111430.88
70	722056.16	111426.99
71	721977.22	111396.82
72	721872.40	111356.77
73	721747.77	111309.12
74	721716.95	111297.36
75	721653.17	111272.53
76	721586.24	111246.53
77	721549.09	111232.07
78	721438.52	111189.06
79	721341.88	111152.47
80	721179.04	111095.89
81	721123.25	111076.52
82	721087.63	111032.31
83	721051.37	110979.68
84	721037.93	110960.17
85	721033.68	110954.00
86	720927.23	110808.33
87	720883.29	110748.19
88	720799.57	110633.63
89	720755.59	110592.86
90	720697.12	110545.54
91	720656.65	110512.75
92	720496.71	110384.57
93	720470.07	110361.52
94	720368.33	110283.06
95	720345.94	110263.15
96	720301.36	110224.40
97	720255.97	110188.11
98	720209.94	110156.07
99	720127.31	110109.58
100	720079.22	110081.87
101	719977.81	110025.13
102	719949.78	110011.41
103	719934.40	110004.04
104	719399.87	109708.32
105	719365.81	109687.52
106	719335.90	109672.94
107	719333.98	109675.69
108	719320.46	109668.96

Обозначение характерных точек границы	Координаты, м (система координат МСК-167 (зона 4))	
	X	Y
109	718940.63	109479.99
110	718852.31	109435.50
111	718662.97	109351.92
112	718564.51	109308.30
113	718563.25	109307.71
114	718387.68	109192.15
115	718293.39	109142.49
116	718032.05	109070.50
117	717971.18	109050.72
118	717944.58	109044.75
119	717864.95	109026.88
120	717792.39	109010.60
121	717659.97	108997.82
122	717573.58	108988.14
123	717120.16	108935.60
124	716525.31	109160.65
125	716419.44	109198.22
126	716075.93	109341.86
127	716017.11	109366.41
128	715989.03	109378.13
129	715898.89	109420.54
130	715555.12	109565.69
131	715527.23	109576.32
132	715473.97	109598.74
133	715340.04	109657.14
134	715329.95	109659.96
135	715321.71	109644.10
136	715307.79	109634.45
137	715284.64	109624.34
138	715249.81	109615.36
139	715210.64	109601.24
140	715189.62	109587.54
141	715177.24	109577.86
142	715164.76	109567.68
143	715163.64	109552.81
144	715166.25	109543.56
145	715177.34	109530.14
146	715189.08	109521.85
147	715190.53	109508.49
148	715187.32	109487.47

Обозначение характерных точек границы	Координаты, м (система координат МСК-167 (зона 4))	
	X	Y
149	715185.27	109472.61
150	715179.05	109463.94
151	715159.88	109449.68
152	715144.50	109434.92
153	715137.71	109416.50
154	715135.60	109407.27
155	715130.34	109402.17
156	715095.50	109392.66
157	715072.77	109381.53
158	715061.91	109369.79
159	715058.87	109360.07
160	715063.39	109345.16
161	715071.51	109331.76
162	715087.65	109309.06
163	715088.58	109293.67
164	715088.50	109281.35
165	715082.37	109270.63
166	715077.63	109266.03
167	715065.82	109264.57
168	715037.66	109270.40
169	715027.45	109262.78
170	715021.16	109243.33
171	715013.73	109220.28
172	715004.34	109196.22
173	714997.62	109186.52
174	714982.16	109177.38
175	714964.13	109165.19
176	714952.35	109151.94
177	714949.64	109145.79
178	714949.17	109137.08
179	714956.27	109125.23
180	714965.42	109111.83
181	714967.81	109101.02
182	714967.36	109095.40
183	714965.17	109090.27
184	714958.05	109081.61
185	714942.03	109065.29
186	714933.63	109051.48
187	714932.66	109043.79
188	714935.57	109035.56

Обозначение характерных точек границы	Координаты, м (система координат МСК-167 (зона 4))	
	X	Y
189	714944.77	109029.86
190	714960.14	109026.66
191	714984.20	109020.87
192	715017.08	109014.50
193	715038.99	109006.64
194	715047.64	108998.36
195	715050.67	108990.14
196	715052.23	108977.82
197	715047.54	108966.57
198	715043.87	108955.30
199	715046.88	108945.02
200	715055.49	108929.05
201	715055.87	108922.37
202	715054.78	108914.67
203	715046.61	108905.51
204	715036.71	108895.81
205	715034.62	108890.18
206	715035.21	108886.60
207	715036.60	108878.88
208	715042.26	108867.56
209	715051.82	108853.12
210	715053.82	108845.93
211	715053.35	108838.25
212	715050.12	108830.55
213	715043.91	108823.42
214	715025.00	108816.89
215	715013.07	108810.80
216	715008.91	108803.64
217	715008.35	108796.46
218	715006.08	108764.15
219	715002.41	108751.34
220	715001.44	108745.72
221	714995.68	108740.60
222	714988.98	108737.58
223	714982.83	108737.62
224	714975.16	108741.26
225	714960.82	108743.92
226	714945.44	108743.51
227	714935.67	108741.01
228	714928.94	108732.33

Обозначение характерных точек границы	Координаты, м (система координат МСК-167 (зона 4))	
	X	Y
229	714930.87	108713.84
230	714936.45	108703.03
231	714935.37	108696.37
232	714927.66	108691.80
233	714916.31	108683.67
234	714910.10	108675.50
235	714902.38	108656.07
236	714902.28	108640.16
237	714903.74	108627.84
238	714913.75	108606.72
239	714915.81	108593.88
240	714915.66	108587.20
241	714910.01	108584.17
242	714900.80	108586.79
243	714888.13	108596.13
244	714878.87	108603.87
245	714871.17	108603.93
246	714864.49	108601.41
247	714861.48	108597.34
248	714861.85	108591.16
249	714867.54	108583.43
250	714874.07	108563.90
251	714873.39	108553.62
252	714868.76	108549.55
253	714857.57	108550.15
254	714845.68	108550.73
255	714836.42	108546.68
256	714833.83	108542.60
257	714831.31	108534.43
258	714831.73	108519.54
259	714834.59	108502.05
260	714831.53	108489.78
261	714825.19	108476.47
262	714818.38	108456.49
263	714815.17	108435.47
264	714817.05	108411.35
265	714813.33	108389.31
266	714805.03	108375.51
267	714790.07	108358.72
268	714733.41	108400.28

Обозначение характерных точек границы	Координаты, м (система координат МСК-167 (зона 4))	
	X	Y
269	714687.95	108397.89
270	714614.05	108394.00
271	714437.74	108384.70
272	714322.92	108351.56
273	714158.12	108304.05
274	713993.18	108256.45
275	713807.48	108201.91
276	713575.53	108137.79
277	712928.36	107964.29
278	712787.36	107923.36
279	712643.04	107884.83
280	712539.79	107858.92
281	712275.29	107792.51
282	712121.53	107746.42
283	711753.95	107636.22
284	711328.85	107525.72
285	711138.05	107476.03
286	710556.30	107328.13
287	710425.22	107291.73
288	710292.76	107257.97
289	709527.60	107033.53
290	709389.93	106994.27
291	709216.31	106943.20
292	709183.76	106938.62
293	709113.79	106893.37
294	709097.09	106865.76
295	709290.36	105931.83
296	709404.14	105442.72
297	709461.67	105201.23
298	709520.55	104954.07
299	709566.12	104747.66
300	709479.24	104700.65
301	709159.66	104528.55
302	708716.79	104271.21
303	708547.70	104179.97
304	707878.12	103857.00
305	707524.99	103673.43
306	706920.30	103349.50
307	706582.11	103170.77
308	706510.52	103132.92

Обозначение характерных точек границы	Координаты, м (система координат МСК-167 (зона 4))	
	X	Y
309	706446.12	103101.75
310	705842.19	103121.71
311	705339.29	103134.22
312	705113.23	103133.82
313	704885.78	103136.80
314	703997.39	103128.21
315	703958.90	102310.97
316	703942.37	101879.55
317	703917.58	101435.96
318	703685.21	101388.41
319	702845.24	101219.67
320	702352.57	101124.45
321	702200.33	101092.40
322	702005.17	101052.42
323	701990.31	100933.44
324	701964.55	100602.39
325	701963.45	100388.19
326	701960.45	100036.31
327	702737.10	100024.79
328	703024.12	100027.68
329	702960.99	99841.13
330	702790.85	99309.99
331	702748.10	99129.47
332	702705.35	99048.14
333	702612.03	98722.45
334	703011.44	98851.56
335	703242.78	98926.77
336	703447.43	98983.15
337	703617.26	99053.20
338	703803.11	99131.39
339	703785.61	98763.35
340	703717.46	97555.70
341	703709.15	97324.66
342	703705.02	97074.82
343	703678.88	96728.32
344	703645.28	95987.58
345	703630.77	95744.38
346	703602.64	95179.24
347	703581.67	94731.27
348	703562.73	94339.74

Обозначение характерных точек границы	Координаты, м (система координат МСК-167 (зона 4))	
	X	Y
349	703557.26	94162.31
350	703549.92	94024.41
351	703523.11	93405.86
352	703417.50	92136.80
353	704518.72	91467.42
354	704914.51	91210.80
355	705610.63	90594.84
356	706311.33	90946.79
357	706458.98	91077.05
358	706917.43	91476.26
359	707377.50	91877.80
360	707775.22	91479.39
361	708360.89	90875.40
362	708980.26	90259.17
363	709803.58	89440.04
364	709424.45	88461.85
365	709293.35	88134.68
366	709173.48	87835.53
367	708876.40	87094.13
368	709068.56	87039.55
369	709414.44	86941.32
370	710003.46	87346.30
371	710281.56	87537.51
372	711071.10	88066.06
373	712870.40	86352.65
374	713618.65	85650.01
375	713643.67	85706.37
376	713659.94	85743.94
377	713673.70	85776.51
378	713689.97	85810.32
379	713707.49	85847.90
380	713737.52	85896.75
381	713757.54	85931.82
382	713782.56	85968.14
383	713803.83	85994.44
384	713831.36	86029.51
385	713843.87	86048.30
386	713855.13	86069.59
387	713865.14	86094.64
388	713876.41	86123.45

Обозначение характерных точек границы	Координаты, м (система координат МСК-167 (зона 4))	
	X	Y
389	713881.41	86133.47
390	713881.41	86144.74
391	713887.67	86163.53
392	713893.92	86179.81
393	713918.95	86244.94
394	713933.96	86291.28
395	713945.22	86317.58
396	713955.23	86348.90
397	713965.24	86368.94
398	713976.51	86396.49
399	713992.77	86424.05
400	714002.78	86442.83
401	714025.30	86492.93
402	714110.39	86654.50
403	714210.99	86895.77
404	714311.75	87733.15
405	714206.69	87855.77
406	714085.50	88030.80
407	714204.92	88244.23
408	714405.79	88607.11
409	716028.15	88304.92
410	716064.51	88301.16
411	716063.26	88292.38
412	716064.51	88266.05
413	716074.54	88251.00
414	716080.81	88242.23
415	716085.82	88229.69
416	716100.87	88217.15
417	716105.88	88200.85
418	716118.42	88179.53
419	716118.42	88169.50
420	716118.42	88161.98
421	716117.17	88146.93
422	716112.15	88139.41
423	716105.88	88129.38
424	716105.88	88119.34
425	716105.88	88109.31
426	716107.14	88099.28
427	716118.42	88084.24
428	716132.21	88071.70

Обозначение характерных точек границы	Координаты, м (система координат МСК-167 (зона 4))	
	X	Y
429	716161.05	88059.16
430	716176.10	88052.89
431	716186.13	88051.63
432	716212.45	88040.35
433	716236.28	88032.83
434	716255.08	88024.05
435	716273.89	88019.03
436	716275.14	88014.02
437	716275.14	88006.49
438	716275.14	87996.46
439	716267.62	87991.45
440	716260.10	87991.45
441	716245.05	87991.45
442	716235.02	87991.45
443	716222.48	87991.45
444	716208.69	87991.45
445	716199.92	87991.45
446	716186.13	87991.45
447	716171.08	87990.19
448	716162.30	87987.69
449	716162.30	87981.42
450	716164.81	87956.34
451	716164.81	87941.29
452	716163.56	87921.23
453	716156.04	87907.44
454	716156.04	87892.39
455	716164.81	87882.36
456	716188.63	87864.81
457	716213.71	87847.25
458	716236.28	87829.70
459	716256.34	87812.14
460	716276.40	87787.06
461	716287.68	87758.23
462	716298.96	87730.64
463	716315.26	87716.85
464	716322.79	87708.07
465	716335.32	87706.82
466	716351.62	87706.82
467	716366.67	87708.07
468	716384.22	87708.07

Обозначение характерных точек границы	Координаты, м (система координат МСК-167 (зона 4))	
	X	Y
469	716401.77	87698.04
470	716430.61	87680.48
471	716459.45	87659.17
472	716484.52	87622.81
473	716489.54	87592.71
474	716489.54	87568.89
475	716487.03	87551.33
476	716488.28	87532.53
477	716497.06	87517.48
478	716515.86	87504.94
479	716530.91	87492.40
480	716538.43	87472.34
481	716543.45	87457.29
482	716543.45	87435.98
483	716549.72	87409.65
484	716562.25	87389.58
485	716584.82	87349.46
486	716593.60	87328.14
487	716606.14	87301.81
488	716606.14	87270.46
489	716606.14	87240.37
490	716609.90	87211.53
491	716622.43	87191.47
492	716641.24	87175.17
493	716667.57	87152.60
494	716680.11	87126.27
495	716696.41	87101.19
496	716706.44	87064.83
497	716716.47	87039.75
498	716720.23	87019.69
499	716736.53	86999.62
500	716755.33	86985.83
501	716776.65	86969.53
502	716804.23	86943.20
503	716828.05	86914.36
504	716849.37	86883.01
505	716866.92	86852.92
506	716869.43	86827.84
507	716869.43	86797.75
508	716869.43	86775.18

Обозначение характерных точек границы	Координаты, м (система координат МСК-167 (зона 4))	
	X	Y
509	716878.20	86755.12
510	716889.49	86736.31
511	716899.52	86713.74
512	716900.77	86681.14
513	716891.99	86641.01
514	716891.99	86608.41
515	716891.99	86590.86
516	716891.99	86554.49
517	716891.99	86523.15
518	716889.49	86491.80
519	716881.96	86478.01
520	716881.96	86460.45
521	716893.25	86435.38
522	716907.04	86420.33
523	716919.58	86410.30
524	716934.62	86392.74
525	716950.92	86360.14
526	716958.44	86335.06
527	716958.44	86313.75
528	716955.93	86282.40
529	716950.92	86267.35
530	716950.92	86243.53
531	716950.92	86217.20
532	716953.43	86180.84
533	716953.43	86157.01
534	716964.71	86135.70
535	716975.99	86115.63
536	716992.29	86089.30
537	717001.07	86070.49
538	717002.32	86051.69
539	717004.83	86034.13
540	717012.35	86017.83
541	717022.38	86006.55
542	717038.68	85996.52
543	717061.25	85994.01
544	717082.56	85971.44
545	717082.56	85957.64
546	717090.09	85942.60
547	717111.40	85933.82
548	717132.72	85918.77

Обозначение характерных точек границы	Координаты, м (система координат МСК-167 (зона 4))	
	X	Y
549	717154.03	85903.73
550	717184.12	85879.90
551	717217.97	85869.87
552	717245.55	85858.59
553	717274.39	85851.06
554	717298.21	85842.29
555	717320.78	85808.43
556	717340.84	85777.09
557	717385.97	85749.50
558	717406.03	85734.45
559	717432.36	85706.87
560	717457.44	85691.82
561	717471.23	85676.77
562	717492.54	85642.92
563	717516.37	85617.84
564	717540.19	85581.48
565	717555.23	85557.66
566	717562.76	85535.09
567	717562.76	85508.75
568	717562.76	85494.96
569	717570.28	85478.66
570	717610.40	85464.87
571	717636.73	85459.85
572	717656.79	85444.81
573	717656.79	85426.00
574	717660.55	85403.43
575	717666.82	85389.63
576	717675.59	85373.33
577	717681.86	85344.49
578	717683.12	85328.19
579	717693.15	85315.66
580	717710.70	85304.37
581	717729.51	85303.12
582	717749.57	85295.59
583	717755.83	85293.09
584	717764.61	85286.82
585	717782.16	85273.02
586	717794.70	85271.77
587	717803.48	85276.78
588	717814.76	85288.07

Обозначение характерных точек границы	Координаты, м (система координат МСК-167 (зона 4))	
	X	Y
589	717823.54	85293.09
590	717833.57	85301.86
591	717838.58	85304.37
592	717844.85	85296.85
593	717844.85	85285.56
594	717843.60	85270.52
595	717836.07	85247.95
596	717838.58	85234.15
597	717839.84	85216.60
598	717849.87	85200.30
599	717864.91	85190.27
600	717884.97	85182.74
601	717906.29	85178.98
602	717935.12	85165.19
603	717950.17	85153.90
604	717981.51	85133.84
605	717997.81	85135.10
606	718016.62	85133.84
607	718034.17	85133.84
608	718060.50	85133.84
609	718080.56	85132.59
610	718106.89	85123.81
611	718128.20	85110.02
612	718162.05	85081.18
613	718179.61	85054.85
614	718179.61	85037.29
615	718179.61	85019.74
616	718178.35	85004.69
617	718180.86	84994.66
618	718183.37	84985.88
619	718197.16	84972.09
620	718204.68	84954.54
621	718204.68	84943.25
622	718215.96	84928.20
623	718227.25	84920.68
624	718236.02	84914.41
625	718247.31	84913.16
626	718262.35	84911.90
627	718274.89	84913.16
628	718283.67	84911.90

Обозначение характерных точек границы	Координаты, м (система координат МСК-167 (зона 4))	
	X	Y
629	718292.44	84908.14
630	718302.47	84896.86
631	718308.74	84879.30
632	718325.04	84849.21
633	718330.06	84830.40
634	718340.09	84812.85
635	718341.34	84802.82
636	718338.83	84791.53
637	718328.80	84786.52
638	718321.28	84785.26
639	718308.74	84784.01
640	718304.98	84776.48
641	718304.98	84771.47
642	718304.98	84758.93
643	718304.98	84745.14
644	718317.52	84723.82
645	718326.30	84715.04
646	718336.33	84713.79
647	718351.37	84698.74
648	718370.18	84677.43
649	718382.71	84664.89
650	718390.24	84662.38
651	718409.04	84661.13
652	718421.58	84662.38
653	718430.36	84659.87
654	718436.63	84649.84
655	718444.15	84637.30
656	718460.45	84609.72
657	718472.99	84599.69
658	718483.02	84578.37
659	718483.02	84558.31
660	718483.02	84548.28
661	718484.27	84540.75
662	718491.79	84535.74
663	718496.81	84524.45
664	718496.81	84504.39
665	718496.81	84476.81
666	718496.81	84465.52
667	718499.31	84435.43
668	718541.94	84431.67

Обозначение характерных точек границы	Координаты, м (система координат МСК-167 (зона 4))	
	X	Y
669	718575.79	84422.89
670	718598.36	84420.38
671	718609.65	84404.08
672	718622.18	84389.03
673	718638.48	84385.27
674	718663.56	84384.02
675	718683.62	84379.00
676	718717.47	84362.70
677	718735.02	84351.42
678	718756.34	84342.64
679	718793.95	84326.34
680	718827.80	84310.04
681	718857.89	84283.71
682	718881.71	84257.38
683	718903.03	84248.60
684	718918.07	84238.57
685	718928.10	84227.28
686	718939.38	84208.47
687	718956.94	84194.68
688	718970.73	84174.62
689	718992.04	84150.79
690	719010.85	84134.49
691	719039.69	84118.19
692	719067.27	84101.89
693	719111.15	84069.29
694	719127.45	84049.23
695	719133.72	84039.20
696	719139.99	84026.66
697	719139.99	84005.34
698	719146.26	83980.27
699	719146.26	83961.46
700	719147.51	83951.43
701	719153.78	83940.14
702	719162.55	83917.57
703	719183.87	83888.73
704	719192.28	83882.51
705	719206.74	83873.98
706	719229.79	83843.39
707	719243.56	83817.06
708	719263.59	83770.66

Обозначение характерных точек границы	Координаты, м (система координат МСК-167 (зона 4))	
	X	Y
709	719294.89	83707.97
710	719314.92	83660.32
711	719322.44	83603.89
712	719322.44	83581.32
713	719322.44	83556.25
714	719322.44	83532.42
715	719322.44	83517.38
716	719338.71	83486.03
717	719349.98	83468.47
718	719349.98	83450.92
719	719342.47	83423.33
720	719333.70	83394.50
721	719333.70	83375.69
722	719344.97	83353.12
723	719362.50	83333.06
724	719400.06	83306.72
725	719435.11	83287.92
726	719470.17	83264.09
727	719497.71	83232.74
728	719520.25	83195.13
729	719536.52	83146.23
730	719555.30	83088.55
731	719555.30	83067.23
732	719555.30	83045.92
733	719559.06	83005.79
734	719566.57	82960.65
735	719572.83	82930.56
736	719592.86	82889.18
737	719612.89	82847.80
738	719641.69	82787.61
739	719662.97	82753.76
740	719691.77	82707.37
741	719724.32	82648.43
742	719744.35	82622.10
743	719753.11	82599.53
744	719753.11	82576.96
745	719759.37	82536.84
746	719761.88	82486.68
747	719761.88	82450.32
748	719761.88	82417.72

Обозначение характерных точек границы	Координаты, м (система координат МСК-167 (зона 4))	
	X	Y
749	719746.85	82385.12
750	719739.34	82344.99
751	719711.80	82240.92
752	719690.51	82178.23
753	719674.24	82121.80
754	719660.47	82079.17
755	719655.46	82036.54
756	719664.22	81973.84
757	719664.22	81932.46
758	719664.22	81876.04
759	719664.22	81843.44
760	719652.96	81807.08
761	719644.19	81765.70
762	719620.40	81716.80
763	719602.88	81646.58
764	719586.60	81602.69
765	719586.60	81570.09
766	719579.09	81532.47
767	719574.08	81507.40
768	719570.33	81484.83
769	719556.55	81462.26
770	719542.78	81434.67
771	719537.77	81397.05
772	719527.76	81343.14
773	719524.00	81316.81
774	719517.74	81289.22
775	719500.22	81256.62
776	719485.19	81225.27
777	719465.16	81168.85
778	719453.89	81153.80
779	719447.63	81118.69
780	719435.11	81073.55
781	719435.11	81034.68
782	719420.09	81005.84
783	719400.06	80950.67
784	719354.99	80819.01
785	719326.19	80711.18
786	719258.59	80508.05
787	719232.29	80445.36
788	719204.75	80377.65

Обозначение характерных точек границы	Координаты, м (система координат МСК-167 (зона 4))	
	X	Y
789	719173.45	80301.16
790	719143.40	80233.45
791	719110.85	80169.50
792	719083.31	80119.34
793	719040.74	80064.17
794	719004.44	80020.29
795	718993.17	80002.73
796	718975.64	79981.42
797	718928.07	79942.55
798	718885.50	79911.20
799	718837.92	79876.09
800	718801.62	79843.49
801	718772.82	79809.63
802	718751.54	79782.05
803	718740.27	79754.46
804	718724.00	79721.86
805	718703.96	79686.75
806	718695.20	79666.69
807	718666.40	79645.38
808	718638.86	79635.34
809	718608.81	79615.28
810	718581.27	79600.24
811	718553.73	79572.65
812	718541.21	79560.11
813	718527.44	79541.30
814	718504.90	79521.24
815	718474.85	79499.92
816	718446.06	79476.10
817	718417.26	79461.05
818	718397.23	79446.01
819	718378.45	79423.44
820	718362.18	79403.38
821	718342.15	79383.31
822	718328.37	79372.03
823	718307.09	79372.03
824	718272.03	79360.74
825	718250.75	79359.49
826	718225.71	79360.74
827	718200.67	79359.49
828	718168.12	79349.46

Обозначение характерных точек границы	Координаты, м (система координат МСК-167 (зона 4))	
	X	Y
829	718140.58	79338.17
830	718116.79	79326.89
831	718108.03	79315.60
832	718101.77	79299.30
833	718101.77	79286.76
834	718090.50	79193.98
835	718088.00	79160.12
836	718082.99	79125.01
837	718071.72	79093.67
838	718055.44	79064.83
839	718050.44	79043.51
840	718026.65	78958.25
841	717985.33	78809.03
842	717722.42	78061.72
843	717574.69	76799.05
844	717575.80	76232.00
845	717957.59	74620.85
846	718490.57	72391.33
847	718704.56	71496.16
848	718690.78	71442.25
849	718678.24	71407.14
850	718659.44	71379.55
851	718625.61	71344.44
852	718589.26	71316.86
853	718560.43	71290.53
854	718540.38	71277.99
855	718516.57	71250.40
856	718477.71	71157.61
857	718438.86	71091.16
858	718386.22	71024.70
859	718326.06	70948.21
860	718285.96	70884.27
861	718247.11	70824.08
862	718210.76	70773.92
863	718175.67	70736.31
864	718146.84	70691.17
865	718118.01	70658.57
866	718100.47	70613.43
867	718089.19	70592.11
868	718076.65	70572.05

Обозначение характерных точек границы	Координаты, м (система координат МСК-167 (зона 4))	
	X	Y
869	718050.34	70544.46
870	717978.90	70470.48
871	717945.06	70442.90
872	717907.46	70410.30
873	717859.83	70376.44
874	717808.45	70338.83
875	717770.85	70308.73
876	717750.79	70277.39
877	717737.01	70223.47
878	717718.21	70164.54
879	717709.43	70105.60
880	717698.15	70014.07
881	717694.39	69910.00
882	717694.39	69851.06
883	717714.45	69775.83
884	717731.99	69724.42
885	717767.09	69644.17
886	717831.01	69512.52
887	717858.58	69464.87
888	717887.40	69412.20
889	717922.50	69359.54
890	717953.83	69320.67
891	717977.64	69286.82
892	718025.27	69251.71
893	718057.86	69217.85
894	718087.93	69186.50
895	718109.24	69142.62
896	718126.79	69110.02
897	718140.57	69086.19
898	718170.65	69053.59
899	718199.48	69024.75
900	718233.32	68984.63
901	718258.39	68950.77
902	718268.41	68921.93
903	718277.18	68898.11
904	718277.18	68879.30
905	718277.18	68846.70
906	718265.90	68827.89
907	718257.13	68797.80
908	718254.63	68780.25

Обозначение характерных точек границы	Координаты, м (система координат МСК-167 (зона 4))	
	X	Y
909	718254.63	68747.64
910	718254.63	68723.82
911	718260.89	68694.98
912	718260.89	68672.41
913	718260.89	68649.84
914	718260.89	68633.54
915	718255.88	68610.97
916	718252.12	68608.69
917	718233.81	68596.10
918	718221.76	68585.45
919	718214.22	68571.29
920	718202.95	68539.95
921	718196.69	68516.12
922	718189.17	68481.01
923	718189.17	68443.40
924	718192.93	68386.97
925	718200.45	68348.10
926	718214.22	68299.20
927	718229.25	68235.25
928	718230.51	68197.64
929	718230.51	68163.78
930	718230.51	68117.39
931	718226.75	68068.49
932	718215.48	68022.09
933	718204.20	67975.70
934	718185.42	67921.78
935	718164.12	67859.09
936	718147.84	67822.72
937	718137.82	67796.39
938	718121.54	67766.30
939	718098.99	67729.94
940	718083.96	67708.62
941	718071.44	67684.80
942	718050.15	67643.42
943	718032.61	67595.77
944	718017.58	67554.39
945	718011.32	67523.04
946	718000.05	67489.19
947	718000.05	67460.35
948	718000.05	67418.97

Обозначение характерных точек границы	Координаты, м (система координат МСК-167 (зона 4))	
	X	Y
949	717992.53	67385.12
950	717980.01	67334.96
951	717972.49	67291.08
952	717966.23	67260.98
953	717964.97	67219.60
954	717949.94	67181.99
955	717942.43	67136.85
956	717942.43	67097.98
957	717941.18	67045.31
958	717941.18	66997.67
959	717941.18	66933.72
960	717941.18	66892.34
961	717943.68	66859.74
962	717943.68	66824.63
963	717949.94	66795.79
964	717958.71	66766.95
965	717983.76	66749.40
966	718017.58	66714.29
967	718027.60	66685.45
968	718033.86	66650.34
969	718033.86	66610.22
970	718035.12	66563.82
971	718037.62	66538.74
972	718052.65	66503.64
973	718071.44	66472.29
974	718091.48	66435.93
975	718106.51	66405.83
976	718115.28	66376.99
977	718115.28	66335.61
978	718114.02	66304.27
979	718122.79	66264.14
980	718152.85	66226.53
981	718199.19	66156.31
982	718261.82	66066.03
983	718289.37	66027.16
984	718303.15	66000.83
985	718315.68	65971.99
986	718343.23	65926.85
987	718368.28	65887.98
988	718397.09	65849.11

Обозначение характерных точек границы	Координаты, м (система координат МСК-167 (зона 4))	
	X	Y
989	718423.39	65816.51
990	718452.20	65792.68
991	718498.54	65745.03
992	718514.82	65718.70
993	718557.41	65691.12
994	718581.21	65677.32
995	718597.49	65650.99
996	718612.52	65635.95
997	718601.25	65600.84
998	718596.24	65575.76
999	718582.46	65539.40
1000	718573.69	65506.80
1001	718554.90	65477.96
1002	718539.87	65459.15
1003	718522.34	65437.83
1004	718496.04	65414.01
1005	718472.24	65392.69
1006	718450.95	65367.61
1007	718432.16	65328.74
1008	718424.64	65303.67
1009	718420.89	65271.06
1010	718413.37	65233.45
1011	718405.86	65202.10
1012	718397.09	65169.50
1013	718388.32	65129.38
1014	718388.32	65090.51
1015	718388.32	65056.65
1016	718392.08	65029.06
1017	718398.34	64993.96
1018	718407.11	64963.86
1019	718415.88	64912.45
1020	718415.88	64883.61
1021	718415.88	64856.03
1022	718408.36	64832.20
1023	718408.36	64803.37
1024	718403.35	64788.32
1025	718398.34	64765.75
1026	718392.08	64748.19
1027	718378.30	64721.86
1028	718378.30	64711.83

Обозначение характерных точек границы	Координаты, м (система координат МСК-167 (зона 4))	
	X	Y
1029	718380.81	64695.53
1030	718387.07	64679.23
1031	718394.58	64662.93
1032	718394.58	64647.88
1033	718388.32	64632.84
1034	718380.81	64617.79
1035	718370.79	64595.22
1036	718362.02	64573.90
1037	718362.02	64551.33
1038	718362.02	64528.76
1039	718360.77	64518.73
1040	718355.76	64512.46
1041	718346.99	64502.43
1042	718343.23	64492.40
1043	718343.23	64483.62
1044	718348.24	64474.85
1045	718353.25	64464.82
1046	718358.26	64453.53
1047	718358.26	64442.25
1048	718358.26	64433.47
1049	718350.75	64420.93
1050	718349.49	64414.66
1051	718350.75	64405.88
1052	718357.01	64397.11
1053	718370.79	64395.85
1054	718378.30	64398.36
1055	718392.08	64400.87
1056	718400.85	64402.12
1057	718408.36	64403.38
1058	718413.37	64394.60
1059	718413.37	64389.58
1060	718413.37	64379.55
1061	718405.86	64372.03
1062	718400.85	64365.76
1063	718398.34	64362.00
1064	718398.34	64351.97
1065	718424.64	64330.65
1066	718464.72	64299.30
1067	718497.29	64277.99
1068	718512.32	64267.96

Обозначение характерных точек границы	Координаты, м (система координат МСК-167 (зона 4))	
	X	Y
1069	718539.87	64266.70
1070	718561.17	64271.72
1071	718582.46	64271.72
1072	718594.98	64270.46
1073	718605.01	64257.92
1074	718605.01	64244.13
1075	718605.01	64227.83
1076	718605.01	64211.53
1077	718608.76	64201.50
1078	718615.03	64190.21
1079	718615.03	64178.93
1080	718611.27	64172.66
1081	718611.27	64157.61
1082	718611.27	64148.84
1083	718611.27	64137.55
1084	718611.27	64118.74
1085	718608.76	64099.94
1086	718607.51	64083.63
1087	718615.03	64067.33
1088	718621.29	64057.30
1089	718637.57	64049.78
1090	718648.84	64049.78
1091	718658.86	64051.03
1092	718666.38	64049.78
1093	718666.38	64037.24
1094	718665.13	64029.72
1095	718656.36	64027.21
1096	718650.10	64024.70
1097	718643.83	64013.42
1098	718640.08	64003.39
1099	718628.80	64002.13
1100	718617.53	64000.88
1101	718613.77	63997.12
1102	718616.28	63989.59
1103	718641.33	63975.80
1104	718660.12	63964.52
1105	718678.90	63951.98
1106	718685.17	63924.39
1107	718685.17	63898.06
1108	718691.43	63861.70

Обозначение характерных точек границы	Координаты, м (система координат МСК-167 (зона 4))	
	X	Y
1109	718703.95	63831.60
1110	718708.96	63806.53
1111	718701.45	63778.94
1112	718717.73	63772.67
1113	718741.53	63765.15
1114	718770.34	63757.62
1115	718799.14	63743.83
1116	718834.21	63740.07
1117	718864.27	63740.07
1118	718900.60	63725.02
1119	718913.12	63692.42
1120	718913.12	63667.34
1121	718913.12	63644.77
1122	718921.89	63620.95
1123	718951.95	63582.08
1124	718994.53	63557.00
1125	719042.13	63526.91
1126	719088.47	63493.05
1127	719127.30	63469.23
1128	719159.86	63415.31
1129	719194.93	63347.60
1130	719240.03	63236.01
1131	719285.12	63131.93
1132	719312.67	63069.24
1133	719352.75	63005.29
1134	719399.09	62947.61
1135	719442.93	62908.74
1136	719480.51	62887.43
1137	719515.58	62878.65
1138	719553.15	62884.92
1139	719590.73	62925.04
1140	719607.01	62956.39
1141	719620.79	62978.96
1142	719644.58	62992.75
1143	719665.88	63006.55
1144	719709.71	63029.12
1145	719733.51	63044.16
1146	719762.32	63075.51
1147	719781.11	63100.59
1148	719807.41	63103.10

Обозначение характерных точек границы	Координаты, м (система координат МСК-167 (зона 4))	
	X	Y
1149	719836.22	63100.59
1150	719861.27	63090.56
1151	719870.04	63071.75
1152	719870.04	63057.96
1153	719863.77	63042.91
1154	719850.00	63027.86
1155	719834.97	63005.29
1156	719818.68	62982.72
1157	719802.40	62946.36
1158	719789.87	62915.01
1159	719788.62	62874.89
1160	719777.35	62844.79
1161	719771.09	62817.21
1162	719764.82	62788.37
1163	719764.82	62739.47
1164	719764.82	62695.58
1165	719774.84	62665.49
1166	719796.14	62644.17
1167	719819.93	62629.13
1168	719860.02	62617.84
1169	719891.33	62616.59
1170	719918.88	62635.40
1171	719945.19	62657.97
1172	719966.48	62674.27
1173	719996.54	62691.82
1174	720010.32	62701.85
1175	720032.86	62705.61
1176	720056.66	62701.85
1177	720077.95	62694.33
1178	720091.73	62685.55
1179	720111.77	62666.74
1180	720129.30	62650.44
1181	720158.11	62625.36
1182	720183.16	62611.57
1183	720213.22	62604.05
1184	720243.28	62606.56
1185	720283.36	62621.60
1186	720304.65	62626.62
1187	720324.69	62651.70
1188	720330.96	62673.01

Обозначение характерных точек границы	Координаты, м (система координат МСК-167 (зона 4))	
	X	Y
1189	720337.22	62695.58
1190	720337.22	62726.93
1191	720332.21	62767.05
1192	720329.70	62793.39
1193	720329.70	62820.97
1194	720332.21	62843.54
1195	720338.47	62862.35
1196	720352.25	62876.14
1197	720362.27	62887.43
1198	720378.55	62891.19
1199	720397.34	62887.43
1200	720414.87	62882.41
1201	720432.41	62868.62
1202	720444.93	62849.81
1203	720449.94	62814.70
1204	720449.94	62764.55
1205	720449.94	62733.20
1206	720439.92	62695.58
1207	720419.88	62652.95
1208	720404.85	62614.08
1209	720404.85	62590.26
1210	720404.85	62552.64
1211	720398.59	62518.78
1212	720388.57	62479.91
1213	720388.57	62443.55
1214	720388.57	62409.70
1215	720392.33	62372.08
1216	720413.62	62311.89
1217	720438.67	62246.69
1218	720462.47	62197.79
1219	720496.29	62145.13
1220	720518.83	62086.19
1221	720558.91	62033.53
1222	720583.96	61995.91
1223	720624.04	61960.81
1224	720670.39	61921.93
1225	720706.71	61883.06
1226	720736.77	61856.73
1227	720763.07	61832.91
1228	720784.36	61811.59

Обозначение характерных точек границы	Координаты, м (система координат МСК-167 (зона 4))	
	X	Y
1229	720808.16	61778.99
1230	720831.96	61748.90
1231	720841.98	61726.33
1232	720857.01	61673.67
1233	720857.01	61647.33
1234	720857.01	61617.24
1235	720875.80	61589.65
1236	720897.09	61554.55
1237	720928.40	61534.48
1238	720964.72	61515.68
1239	720994.78	61515.68
1240	721046.14	61509.41
1241	721092.48	61491.85
1242	721146.34	61470.54
1243	721176.40	61447.97
1244	721211.47	61407.84
1245	721230.26	61375.24
1246	721251.55	61352.67
1247	721269.08	61323.83
1248	721269.08	61254.87
1249	721267.83	61227.28
1250	721254.05	61204.71
1251	721235.27	61187.16
1252	721215.23	61170.86
1253	721185.17	61160.83
1254	721160.12	61155.81
1255	721122.54	61148.29
1256	721067.43	61138.26
1257	721033.61	61105.65
1258	721023.59	61089.35
1259	721014.82	61069.29
1260	721014.82	61035.44
1261	721014.82	61019.14
1262	721007.31	60999.07
1263	720984.76	60985.28
1264	720952.10	60979.03
1265	720947.47	60971.68
1266	720929.32	60962.14
1267	720929.76	60954.14
1268	720920.99	60944.10

Обозначение характерных точек границы	Координаты, м (система координат МСК-167 (зона 4))	
	X	Y
1269	720917.23	60927.79
1270	720912.22	60911.48
1271	720922.24	60891.40
1272	720928.51	60872.57
1273	720928.51	60851.24
1274	720928.51	60824.89
1275	720922.24	60808.57
1276	720902.20	60793.51
1277	720880.90	60767.16
1278	720867.11	60748.33
1279	720845.81	60732.02
1280	720819.50	60708.18
1281	720773.14	60666.76
1282	720750.59	60636.65
1283	720738.06	60610.29
1284	720720.51	60571.39
1285	720710.49	60538.76
1286	720701.72	60506.13
1287	720701.72	60479.78
1288	720709.24	60460.95
1289	720718.01	60450.91
1290	720734.30	60442.13
1291	720751.84	60442.13
1292	720758.10	60448.40
1293	720774.39	60449.66
1294	720786.92	60457.19
1295	720800.71	60465.97
1296	720811.98	60472.25
1297	720834.54	60458.44
1298	720848.32	60452.17
1299	720863.35	60444.64
1300	720883.40	60435.86
1301	720908.46	60433.35
1302	720929.76	60429.58
1303	720958.58	60417.03
1304	720979.88	60395.70
1305	720984.89	60371.85
1306	720984.89	60353.03
1307	720984.89	60332.95
1308	720963.59	60321.66

Обозначение характерных точек границы	Координаты, м (система координат МСК-167 (зона 4))	
	X	Y
1309	720958.58	60319.15
1310	720946.05	60315.38
1311	720923.50	60324.17
1312	720893.43	60332.95
1313	720868.37	60341.74
1314	720852.08	60350.52
1315	720834.54	60351.77
1316	720811.98	60353.03
1317	720794.44	60339.23
1318	720778.15	60334.21
1319	720776.90	60305.34
1320	720781.91	60262.67
1321	720781.91	60223.77
1322	720789.43	60184.87
1323	720801.96	60117.10
1324	720808.22	60092.00
1325	720819.50	60060.63
1326	720833.28	60036.79
1327	720852.08	60020.47
1328	720873.38	60009.18
1329	720904.70	60009.18
1330	720931.01	60012.94
1331	720949.81	60025.49
1332	720972.36	60041.81
1333	720989.90	60063.14
1334	721006.19	60075.69
1335	721024.99	60076.94
1336	721043.78	60073.18
1337	721071.35	60064.39
1338	721098.91	60054.36
1339	721126.48	60030.51
1340	721145.27	60002.90
1341	721155.30	59960.24
1342	721155.30	59933.88
1343	721155.30	59908.78
1344	721142.77	59882.43
1345	721122.72	59863.61
1346	721101.42	59847.29
1347	721085.13	59830.98
1348	721067.59	59810.90

Обозначение характерных точек границы	Координаты, м (система координат МСК-167 (зона 4))	
	X	Y
1349	721056.31	59785.80
1350	721047.54	59760.70
1351	721040.02	59739.37
1352	721040.02	59723.05
1353	721045.04	59707.99
1354	721062.58	59687.91
1355	721088.89	59666.58
1356	721110.19	59638.97
1357	721115.20	59622.66
1358	721115.20	59607.60
1359	721112.70	59597.56
1360	721100.17	59582.50
1361	721080.12	59572.46
1362	721063.83	59558.66
1363	721056.31	59538.58
1364	721056.31	59522.26
1365	721056.31	59497.16
1366	721048.79	59477.09
1367	721038.77	59462.03
1368	721017.47	59448.22
1369	720992.41	59426.89
1370	720978.63	59410.57
1371	720963.59	59398.02
1372	720963.59	59376.69
1373	720963.59	59361.63
1374	720963.59	59336.53
1375	720963.59	59312.69
1376	720954.82	59298.88
1377	720942.29	59288.85
1378	720922.24	59282.57
1379	720898.44	59280.06
1380	720882.15	59277.55
1381	720870.87	59275.04
1382	720864.61	59262.49
1383	720859.59	59251.20
1384	720859.59	59239.90
1385	720870.87	59221.08
1386	720890.92	59202.25
1387	720908.46	59189.71
1388	720944.80	59188.45

Обозначение характерных точек границы	Координаты, м (система координат МСК-167 (зона 4))	
	X	Y
1389	720976.12	59202.25
1390	720992.41	59216.06
1391	720997.42	59237.39
1392	721008.70	59246.18
1393	721033.76	59246.18
1394	721071.35	59243.67
1395	721095.15	59248.69
1396	721111.44	59252.45
1397	721117.71	59277.55
1398	721117.71	59290.10
1399	721117.71	59321.47
1400	721117.71	59342.81
1401	721121.47	59354.10
1402	721144.02	59362.89
1403	721182.86	59354.10
1404	721206.67	59344.06
1405	721221.71	59326.49
1406	721230.48	59293.86
1407	721230.48	59265.00
1408	721221.71	59219.82
1409	721221.71	59195.98
1410	721221.71	59179.67
1411	721221.71	59168.37
1412	721240.50	59152.06
1413	721265.56	59142.02
1414	721298.14	59133.23
1415	721344.50	59119.43
1416	721370.81	59106.88
1417	721388.35	59089.31
1418	721400.88	59062.96
1419	721400.88	59041.62
1420	721392.11	59014.01
1421	721379.58	58991.43
1422	721360.79	58961.31
1423	721334.47	58938.72
1424	721313.17	58923.66
1425	721296.88	58904.84
1426	721268.07	58903.58
1427	721251.78	58886.01
1428	721237.99	58869.70

Обозначение характерных точек границы	Координаты, м (система координат МСК-167 (зона 4))	
	X	Y
1429	721237.99	58848.36
1430	721237.99	58828.28
1431	721248.02	58809.46
1432	721274.33	58793.15
1433	721303.15	58783.11
1434	721355.77	58773.07
1435	721392.11	58771.81
1436	721432.20	58773.07
1437	721473.55	58791.89
1438	721496.11	58814.48
1439	721509.89	58834.56
1440	721509.89	58855.89
1441	721509.89	58873.46
1442	721509.89	58897.31
1443	721503.62	58919.89
1444	721503.62	58944.99
1445	721511.14	58962.56
1446	721524.93	58972.60
1447	721555.00	58983.90
1448	721578.80	58987.66
1449	721602.61	58987.66
1450	721625.16	58973.86
1451	721660.25	58961.31
1452	721684.05	58946.25
1453	721732.92	58936.21
1454	721786.80	58936.21
1455	721863.23	58937.46
1456	721944.67	58943.74
1457	722036.14	58961.31
1458	722076.23	58965.07
1459	722116.33	58961.31
1460	722165.20	58956.29
1461	722201.53	58939.97
1462	722229.10	58918.64
1463	722260.42	58896.05
1464	722289.24	58877.23
1465	722308.04	58872.21
1466	722344.37	58874.72
1467	722368.18	58886.01
1468	722376.95	58911.11

Обозначение характерных точек границы	Координаты, м (система координат МСК-167 (зона 4))	
	X	Y
1469	722390.73	58936.21
1470	722390.73	58962.56
1471	722394.49	58998.96
1472	722394.49	59027.82
1473	722407.02	59050.41
1474	722419.55	59066.72
1475	722447.12	59076.76
1476	722458.39	59080.53
1477	722485.96	59066.72
1478	722502.25	59050.41
1479	722521.04	59022.80
1480	722529.81	58992.68
1481	722543.59	58956.29
1482	722548.61	58917.38
1483	722554.87	58869.70
1484	722554.87	58824.52
1485	722554.87	58779.34
1486	722547.35	58755.50
1487	722541.09	58726.63
1488	722528.56	58710.32
1489	722506.01	58697.77
1490	722484.70	58683.97
1491	722458.39	58666.40
1492	722435.84	58653.85
1493	722398.25	58648.83
1494	722366.92	58648.83
1495	722338.11	58650.08
1496	722301.77	58648.83
1497	722295.51	58631.26
1498	722295.51	58616.20
1499	722301.77	58593.61
1500	722339.36	58567.26
1501	722369.43	58547.18
1502	722398.25	58539.65
1503	722432.08	58528.35
1504	722459.65	58525.84
1505	722494.73	58542.16
1506	722514.78	58563.49
1507	722527.31	58581.06
1508	722537.33	58598.63

Обозначение характерных точек границы	Координаты, м (система координат МСК-167 (зона 4))	
	X	Y
1509	722559.88	58618.71
1510	722583.69	58630.00
1511	722613.76	58631.26
1512	722641.33	58626.24
1513	722668.89	58606.16
1514	722726.53	58554.71
1515	722749.08	58540.90
1516	722774.14	58539.65
1517	722804.21	58543.41
1518	722828.02	58550.94
1519	722844.31	58550.94
1520	722860.60	58566.00
1521	722871.87	58581.06
1522	722874.38	58596.12
1523	722874.38	58624.98
1524	722868.12	58638.79
1525	722855.59	58642.55
1526	722844.31	58658.87
1527	722811.73	58666.40
1528	722785.42	58668.91
1529	722760.36	58675.18
1530	722732.79	58676.44
1531	722706.48	58692.75
1532	722688.94	58717.85
1533	722678.92	58731.65
1534	722672.65	58749.22
1535	722672.65	58770.56
1536	722672.65	58793.15
1537	722677.66	58810.72
1538	722687.69	58828.28
1539	722692.70	58845.85
1540	722692.70	58857.15
1541	722698.96	58869.70
1542	722686.43	58898.56
1543	722686.43	58937.46
1544	722688.94	58948.76
1545	722701.47	58966.33
1546	722730.29	58972.60
1547	722749.08	58990.17
1548	722781.66	59000.21

Обозначение характерных точек границы	Координаты, м (система координат МСК-167 (зона 4))	
	X	Y
1549	722829.27	59003.98
1550	722853.08	59002.72
1551	722881.90	58995.19
1552	722909.46	58960.05
1553	722909.46	58938.72
1554	722905.70	58898.56
1555	722901.95	58859.66
1556	722901.95	58837.07
1557	722901.95	58822.01
1558	722901.95	58801.93
1559	722913.22	58781.85
1560	722928.26	58764.28
1561	722948.31	58739.18
1562	722989.65	58720.36
1563	723020.98	58701.54
1564	723051.05	58694.01
1565	723084.88	58691.50
1566	723123.72	58691.50
1567	723161.31	58699.03
1568	723216.44	58699.03
1569	723249.02	58685.22
1570	723265.31	58678.95
1571	723274.08	58665.14
1572	723267.81	58640.04
1573	723267.81	58622.47
1574	723286.61	58596.12
1575	723297.89	58566.00
1576	723319.19	58533.37
1577	723341.74	58499.49
1578	723368.05	58484.43
1579	723395.62	58483.18
1580	723426.94	58475.65
1581	723453.25	58463.10
1582	723477.06	58444.27
1583	723484.58	58430.47
1584	723499.62	58406.63
1585	723515.90	58392.82
1586	723539.71	58390.31
1587	723573.54	58389.06
1588	723611.13	58394.08

Обозначение характерных точек границы	Координаты, м (система координат МСК-167 (зона 4))	
	X	Y
1589	723652.48	58404.12
1590	723673.78	58414.16
1591	723683.80	58424.20
1592	723691.32	58438.00
1593	723702.60	58451.80
1594	723715.13	58459.33
1595	723721.60	58474.80
1596	723731.64	58474.80
1597	723751.71	58457.24
1598	723770.53	58439.69
1599	723785.58	58419.62
1600	723803.14	58399.56
1601	723816.94	58379.50
1602	723834.50	58363.20
1603	723850.81	58351.91
1604	723879.66	58334.36
1605	723902.24	58326.84
1606	723929.83	58315.55
1607	723956.18	58308.03
1608	723981.26	58304.27
1609	724005.10	58298.00
1610	724026.42	58286.71
1611	724040.22	58275.43
1612	724056.53	58250.35
1613	724062.80	58232.80
1614	724062.80	58212.73
1615	724062.80	58185.15
1616	724056.53	58153.80
1617	724047.75	58136.25
1618	724032.69	58118.69
1619	724017.64	58102.39
1620	723998.82	58093.61
1621	723980.01	58088.60
1622	723966.21	58088.60
1623	723946.14	58088.60
1624	723922.31	58089.85
1625	723897.22	58099.88
1626	723878.40	58116.18
1627	723859.59	58127.47
1628	723837.01	58153.80

Обозначение характерных точек границы	Координаты, м (система координат МСК-167 (зона 4))	
	X	Y
1629	723824.46	58173.86
1630	723811.92	58197.69
1631	723805.65	58224.02
1632	723799.38	58249.10
1633	723796.87	58269.16
1634	723789.34	58280.44
1635	723778.05	58290.47
1636	723759.24	58295.49
1637	723741.67	58298.00
1638	723724.11	58299.25
1639	723708.86	58282.39
1640	723696.33	58267.33
1641	723685.06	58244.74
1642	723680.04	58220.90
1643	723676.28	58195.80
1644	723681.30	58176.97
1645	723692.57	58161.91
1646	723703.85	58154.38
1647	723716.38	58140.58
1648	723726.73	58134.01
1649	723744.18	58126.22
1650	723765.51	58123.71
1651	723779.31	58119.95
1652	723799.38	58109.91
1653	723813.17	58103.65
1654	723837.01	58087.34
1655	723852.06	58077.31
1656	723857.08	58057.25
1657	723882.17	58018.38
1658	723895.96	57993.30
1659	723908.51	57975.75
1660	723937.36	57950.67
1661	723962.45	57926.85
1662	723991.30	57909.29
1663	724003.84	57887.98
1664	724016.39	57865.41
1665	724020.15	57849.11
1666	724011.37	57817.76
1667	723997.57	57798.95
1668	723985.03	57783.90

Обозначение характерных точек границы	Координаты, м (система координат МСК-167 (зона 4))	
	X	Y
1669	723973.74	57777.63
1670	723946.14	57765.10
1671	723924.82	57760.08
1672	723904.75	57760.08
1673	723882.17	57760.08
1674	723857.08	57760.08
1675	723843.28	57760.08
1676	723821.96	57750.05
1677	723799.38	57748.80
1678	723788.09	57737.51
1679	723779.31	57724.97
1680	723770.53	57712.43
1681	723766.76	57696.13
1682	723755.47	57678.58
1683	723744.18	57672.31
1684	723731.64	57663.53
1685	723726.40	57648.65
1686	723725.15	57628.57
1687	723725.15	57600.96
1688	723727.66	57577.11
1689	723733.07	57559.27
1690	723750.46	57556.95
1691	723764.25	57555.70
1692	723790.60	57555.70
1693	723813.17	57555.70
1694	723839.52	57569.49
1695	723855.82	57589.55
1696	723868.37	57610.87
1697	723875.89	57623.41
1698	723894.71	57629.68
1699	723909.76	57638.45
1700	723941.12	57638.45
1701	723969.97	57642.22
1702	724002.59	57650.99
1703	724040.22	57663.53
1704	724067.82	57666.04
1705	724092.90	57666.04
1706	724117.99	57661.02
1707	724145.59	57644.72
1708	724169.42	57613.38

Обозначение характерных точек границы	Координаты, м (система координат МСК-167 (зона 4))	
	X	Y
1709	724183.22	57573.25
1710	724194.51	57536.89
1711	724209.56	57490.49
1712	724215.83	57467.92
1713	724229.63	57426.55
1714	724229.63	57372.63
1715	724229.63	57331.25
1716	724233.40	57288.62
1717	724233.40	57273.57
1718	724233.40	57253.51
1719	724250.96	57227.18
1720	724277.30	57209.62
1721	724302.39	57194.58
1722	724323.71	57187.05
1723	724355.07	57190.82
1724	724376.40	57202.10
1725	724391.45	57214.64
1726	724405.25	57219.66
1727	724421.55	57234.70
1728	724462.95	57238.46
1729	724501.83	57235.96
1730	724538.21	57235.96
1731	724569.57	57235.96
1732	724595.91	57240.97
1733	724626.02	57252.26
1734	724647.34	57269.81
1735	724674.94	57289.87
1736	724691.25	57313.70
1737	724712.57	57326.24
1738	724736.41	57332.51
1739	724774.04	57332.51
1740	724815.43	57323.73
1741	724848.05	57316.20
1742	724859.34	57287.37
1743	724870.63	57243.48
1744	724870.63	57214.64
1745	724870.63	57178.28
1746	724870.63	57159.47
1747	724873.13	57141.91
1748	724881.91	57129.38

Обозначение характерных точек границы	Координаты, м (система координат МСК-167 (зона 4))	
	X	Y
1749	724904.49	57106.81
1750	724932.09	57085.49
1751	724965.96	57044.11
1752	724992.30	57014.02
1753	725014.88	56977.66
1754	725039.97	56932.52
1755	725063.80	56886.12
1756	725090.14	56859.79
1757	725102.69	56825.94
1758	725116.49	56809.63
1759	725130.28	56808.38
1760	725154.12	56808.38
1761	725169.17	56820.92
1762	725193.00	56837.22
1763	725218.09	56861.04
1764	725236.91	56892.39
1765	725265.76	56921.23
1766	725287.08	56938.78
1767	725322.21	56957.59
1768	725346.04	56962.61
1769	725372.38	56962.61
1770	725406.25	56956.34
1771	725436.36	56936.28
1772	725451.41	56909.95
1773	725460.19	56882.36
1774	725460.19	56851.01
1775	725475.24	56819.67
1776	725482.77	56809.63
1777	725496.57	56793.33
1778	725520.40	56774.53
1779	725542.98	56760.73
1780	725568.07	56748.19
1781	725591.90	56741.92
1782	725615.73	56738.16
1783	725634.55	56736.91
1784	725654.62	56723.12
1785	725667.16	56711.83
1786	725682.22	56694.28
1787	725689.74	56676.72
1788	725689.74	56656.66

Обозначение характерных точек границы	Координаты, м (система координат МСК-167 (зона 4))	
	X	Y
1789	725689.74	56639.11
1790	725687.23	56619.04
1791	725680.96	56596.47
1792	725667.16	56581.43
1793	725650.86	56571.40
1794	725622.00	56567.63
1795	725589.39	56568.89
1796	725564.30	56573.90
1797	725551.76	56577.67
1798	725526.67	56575.16
1799	725492.80	56568.89
1800	725455.17	56563.87
1801	725422.56	56563.87
1802	725394.96	56565.13
1803	725357.33	56587.70
1804	725319.70	56621.55
1805	725282.07	56656.66
1806	725218.09	56705.56
1807	725191.75	56721.86
1808	725177.95	56726.88
1809	725164.15	56726.88
1810	725149.10	56726.88
1811	725134.05	56713.09
1812	725124.01	56699.29
1813	725106.45	56688.01
1814	725086.38	56677.98
1815	725073.84	56672.96
1816	725058.78	56671.71
1817	725043.73	56672.96
1818	725027.42	56682.99
1819	725016.13	56685.50
1820	725002.34	56686.75
1821	724988.54	56686.75
1822	724978.50	56689.26
1823	724972.23	56698.04
1824	724962.20	56700.55
1825	724949.65	56700.55
1826	724933.34	56700.55
1827	724919.55	56688.01
1828	724908.26	56664.18

Обозначение характерных точек границы	Координаты, м (система координат МСК-167 (зона 4))	
	X	Y
1829	724901.99	56640.36
1830	724909.51	56588.95
1831	724910.77	56556.35
1832	724910.77	56533.78
1833	724905.75	56508.70
1834	724900.73	56482.37
1835	724895.71	56447.26
1836	724895.71	56419.68
1837	724903.24	56385.82
1838	724924.56	56359.49
1839	724964.70	56333.16
1840	725004.85	56314.35
1841	725041.22	56295.54
1842	725062.55	56276.73
1843	725082.62	56246.64
1844	725100.18	56214.04
1845	725116.49	56186.45
1846	725139.06	56151.34
1847	725151.61	56121.25
1848	725151.61	56098.68
1849	725151.61	56073.60
1850	725142.83	56049.78
1851	725127.78	56027.21
1852	725101.43	56004.64
1853	725086.38	55982.07
1854	725070.07	55960.75
1855	725058.78	55943.20
1856	725058.78	55926.90
1857	725082.62	55903.07
1858	725103.94	55878.00
1859	725145.34	55851.67
1860	725162.90	55829.10
1861	725171.68	55809.03
1862	725171.68	55781.45
1863	725165.41	55763.89
1864	725151.61	55748.85
1865	725124.01	55737.56
1866	725106.45	55728.78
1867	725077.60	55717.50
1868	725052.51	55711.23

Обозначение характерных точек границы	Координаты, м (система координат МСК-167 (зона 4))	
	X	Y
1869	725027.42	55702.45
1870	724994.81	55688.66
1871	724967.21	55678.63
1872	724948.40	55662.33
1873	724932.09	55656.06
1874	724922.06	55639.76
1875	724913.27	55622.20
1876	724910.77	55594.62
1877	724922.06	55563.27
1878	724928.33	55545.72
1879	724945.89	55523.15
1880	724969.72	55509.35
1881	724998.57	55501.83
1882	725023.66	55499.32
1883	725060.04	55503.09
1884	725082.62	55514.37
1885	725103.94	55528.16
1886	725122.76	55539.45
1887	725145.34	55544.46
1888	725172.93	55543.21
1889	725206.80	55525.66
1890	725233.14	55508.10
1891	725262.00	55470.48
1892	725280.81	55430.36
1893	725294.61	55386.47
1894	725294.61	55357.63
1895	725282.07	55330.05
1896	725258.23	55309.99
1897	725214.33	55287.42
1898	725154.12	55258.58
1899	725124.01	55242.28
1900	725105.20	55232.25
1901	725088.89	55205.91
1902	725073.84	55173.31
1903	725060.04	55139.46
1904	725044.99	55098.08
1905	725027.42	55047.92
1906	724986.03	54978.96
1907	724964.70	54943.85
1908	724950.91	54910.00

Обозначение характерных точек границы	Координаты, м (система координат МСК-167 (зона 4))	
	X	Y
1909	724942.13	54877.40
1910	724937.11	54849.81
1911	724937.11	54825.99
1912	724937.11	54794.64
1913	724952.16	54755.77
1914	724970.98	54728.18
1915	725024.92	54696.84
1916	725081.36	54666.74
1917	725120.25	54654.20
1918	725164.15	54635.40
1919	725205.55	54632.89
1920	725240.67	54632.89
1921	725269.52	54636.65
1922	725294.61	54654.20
1923	725314.68	54668.00
1924	725332.24	54690.57
1925	725344.78	54713.14
1926	725368.62	54746.99
1927	725393.71	54774.58
1928	725415.03	54792.13
1929	725445.14	54793.39
1930	725473.99	54793.39
1931	725492.80	54792.13
1932	725517.89	54792.13
1933	725541.72	54769.56
1934	725574.34	54736.96
1935	725593.15	54714.39
1936	725611.97	54665.49
1937	725628.28	54641.67
1938	725640.82	54622.86
1939	725675.94	54610.32
1940	725701.03	54610.32
1941	725738.66	54614.08
1942	725758.73	54621.60
1943	725791.35	54636.65
1944	725820.20	54654.20
1945	725851.56	54669.25
1946	725864.10	54673.01
1947	725879.15	54668.00
1948	725890.44	54666.74

Обозначение характерных точек границы	Координаты, м (система координат МСК-167 (зона 4))	
	X	Y
1949	725900.48	54652.95
1950	725905.50	54621.60
1951	725895.46	54585.24
1952	725880.41	54546.37
1953	725826.47	54461.11
1954	725802.64	54427.25
1955	725768.77	54388.38
1956	725746.19	54339.48
1957	725728.63	54308.13
1958	725719.85	54285.56
1959	725719.85	54270.52
1960	725719.85	54256.72
1961	725724.86	54240.42
1962	725729.88	54227.88
1963	725742.43	54212.84
1964	725756.22	54202.81
1965	725780.06	54199.04
1966	725810.16	54199.04
1967	725837.76	54205.31
1968	725865.36	54216.60
1969	725890.44	54229.14
1970	725926.82	54252.96
1971	725963.20	54266.75
1972	725984.52	54269.26
1973	726010.87	54269.26
1974	726037.21	54268.01
1975	726061.04	54265.50
1976	726089.89	54251.71
1977	726113.73	54224.12
1978	726113.73	54202.81
1979	726113.73	54176.47
1980	726113.73	54143.87
1981	726089.89	54112.53
1982	726073.59	54091.21
1983	726058.53	54071.15
1984	726044.73	54052.34
1985	726044.73	54022.25
1986	726047.24	54000.93
1987	726047.24	53984.63
1988	726059.79	53975.85

Обозначение характерных точек границы	Координаты, м (система координат МСК-167 (зона 4))	
	X	Y
1989	726068.57	53968.33
1990	726091.15	53962.06
1991	726121.25	53960.81
1992	726152.61	53973.34
1993	726187.73	53987.14
1994	726217.84	54007.20
1995	726241.67	54009.71
1996	726263.00	54009.71
1997	726281.81	54004.69
1998	726299.38	53995.91
1999	726310.66	53982.12
2000	726310.66	53965.82
2001	726310.66	53948.27
2002	726298.12	53933.22
2003	726283.07	53921.93
2004	726265.51	53909.40
2005	726251.71	53900.62
2006	726237.91	53888.08
2007	726224.11	53859.24
2008	726224.11	53837.92
2009	726224.11	53810.34
2010	726229.13	53780.25
2011	726237.91	53748.90
2012	726242.93	53722.57
2013	726244.18	53698.74
2014	726240.42	53678.68
2015	726225.37	53658.62
2016	726207.80	53634.79
2017	726199.02	53605.96
2018	726199.02	53582.13
2019	726202.79	53562.07
2020	726229.13	53525.71
2021	726288.09	53486.84
2022	726344.53	53463.01
2023	726381.61	53447.12
2024	726417.32	53436.60
2025	726437.24	53433.47
2026	726459.31	53431.36
2027	726479.27	53437.67
2028	726505.50	53442.91

Обозначение характерных точек границы	Координаты, м (система координат МСК-167 (зона 4))	
	X	Y
2029	726524.39	53443.98
2030	726548.56	53445.02
2031	726561.13	53442.91
2032	726576.89	53438.71
2033	726593.72	53429.26
2034	726610.50	53420.85
2035	726711.50	53238.80
2036	726721.50	53171.80
2037	726765.50	53137.80
2038	726927.50	53157.80
2039	727071.50	53126.80
2040	727115.31	53076.75
2041	727129.09	53039.12
2042	727162.92	53010.27
2043	727189.23	52995.22
2044	727219.30	52991.46
2045	727240.60	52976.41
2046	727251.87	52956.34
2047	727259.39	52932.51
2048	727264.40	52909.93
2049	727280.69	52877.32
2050	727295.72	52861.01
2051	727318.27	52845.96
2052	727339.57	52832.16
2053	727362.12	52819.62
2054	727378.41	52799.55
2055	727400.96	52784.50
2056	727415.99	52778.23
2057	727443.56	52774.47
2058	727478.64	52774.47
2059	727506.20	52779.48
2060	727523.74	52784.50
2061	727547.54	52788.26
2062	727572.60	52794.54
2063	727606.43	52787.01
2064	727628.98	52773.21
2065	727654.03	52750.64
2066	727682.85	52707.99
2067	727829.50	52721.17
2068	727885.38	52745.90

Обозначение характерных точек границы	Координаты, м (система координат МСК-167 (зона 4))	
	X	Y
2069	727929.19	52820.84
2070	727945.34	52930.46
2071	727933.32	52990.09
2072	727932.23	53119.13
2073	728003.03	59095.29
2074	728056.25	63587.10
2075	728173.43	69517.05
2076	726447.79	69590.49
2077	726237.61	69485.43
2078	726058.30	69484.15
2079	725774.33	69644.19
2080	725717.27	74288.81
2081	725724.78	74451.05
2082	725784.76	74638.46
2083	725898.61	74845.26
2084	725911.90	75048.54
2085	725859.71	75345.69
2086	725722.87	75851.41
2087	725673.97	76167.20
2088	725927.43	79085.61
2089	725973.22	79381.41
2090	725896.02	82240.96
2091	725847.46	82593.51
2092	725871.76	82741.43
2093	725855.11	82883.66
2094	725780.11	83055.87
2095	725781.22	83239.46
2096	725781.87	83346.05
2097	725811.66	83452.44
2098	725836.23	83624.07
2099	725882.57	83875.73
2100	725904.60	84281.89
2101	725875.51	84812.83
2102	725897.68	85264.83
2103	725906.47	85638.28
2104	725941.07	86005.02
2105	726250.82	88558.30
2106	726241.95	88803.27
2107	726187.68	90302.52
2108	726153.00	90915.62

Обозначение характерных точек границы	Координаты, м (система координат МСК-167 (зона 4))	
	X	Y
2109	725995.76	92404.18
2110	725463.30	92559.29
2111	724904.11	92722.87
2112	723210.73	93234.48
2113	723295.04	95687.83
2114	723336.46	95725.84
2115	723464.40	95817.17
2116	723376.95	95985.34
2117	723359.47	96018.96
2118	723369.85	96157.58
2119	723366.99	96169.23
2120	723374.19	96264.33
2121	723381.89	96329.86
2122	723370.12	96352.35
2123	723392.41	96448.08
2124	723396.94	96507.99
2125	723406.72	96635.87
2126	723525.44	96814.24
2127	723559.09	96867.92
2128	723576.06	96894.40
2129	723615.06	96955.72
2130	723574.52	97000.72
2131	723471.66	97116.53
2132	723623.36	97117.31
2133	723882.31	97133.96
2134	723768.92	96560.43
2135	723861.45	96517.99
2136	723952.91	96478.19
2137	724108.24	96835.84
2138	724256.76	96322.67
2139	724492.88	96345.07
2140	724506.91	96345.00
2141	724628.01	96358.76
2142	724688.06	96363.70
2143	725265.16	96421.79
2144	725284.85	96178.26
2145	725284.24	96152.25
2146	725284.34	96108.87
2147	725298.56	95866.74
2148	725307.95	95864.42

Обозначение характерных точек границы	Координаты, м (система координат МСК-167 (зона 4))	
	X	Y
2149	725373.14	95745.84
2150	725442.74	95634.39
2151	725513.58	95495.91
2152	725619.27	95467.62
2153	725782.46	95423.94
2154	725872.87	95350.48
2155	725960.10	95277.03
2156	726096.70	95179.54
2157	726144.79	95253.90
2158	726335.92	95544.28
2159	726517.07	95812.60
2160	726557.81	95971.34
2161	726561.49	95998.57
2162	726581.37	96173.53
2163	726583.74	96191.51
2164	726625.07	96363.08
2165	726631.72	96463.65
2166	726820.07	96677.83
2167	726933.32	96635.78
2168	727522.16	96251.60
2169	727846.35	96045.51
2170	728185.28	95821.07
2171	728243.16	95793.54
2172	728516.77	95605.56
2173	728538.87	95714.03
2174	728545.11	95745.32
2175	728578.55	95912.30
2176	728584.65	95946.52
2177	728586.86	95955.73
2178	728604.94	96042.99
2179	728610.92	96070.95
2180	728624.77	96125.47
2181	728581.74	96206.91
2182	728576.15	96222.08
2183	728525.70	96309.33
2184	728486.95	96374.60
2185	728474.57	96395.46
2186	728456.45	96427.76
2187	728426.20	96481.66
2188	728416.77	96498.28

Обозначение характерных точек границы	Координаты, м (система координат МСК-167 (зона 4))	
	X	Y
2189	728386.64	96551.20
2190	728320.18	96574.07
2191	728259.03	96593.08
2192	728153.00	96673.41
2193	728101.46	96709.59
2194	727990.43	96768.08
2195	727922.94	96820.26
2196	727771.24	96928.84
2197	727614.76	97030.35
2198	727532.11	97067.27
2199	727455.83	97081.95
2200	727317.95	97079.87
2201	727248.61	97081.36
2202	727127.80	97112.13
2203	726941.61	97171.76
2204	726812.69	97196.21
2205	726688.71	97397.63
2206	726508.25	97592.21
2207	726441.75	97690.94
2208	726389.45	97743.58
2209	726361.09	97781.84
2210	726349.96	97807.27
2211	726339.15	97848.63
2212	726326.49	97886.77
2213	726298.19	97934.55
2214	726195.19	98038.24
2215	726119.02	98116.38
2216	726079.50	98173.73
2217	726068.70	98218.26
2218	726062.88	98323.06
2219	726046.41	98390.59
2220	726010.21	98452.70
2221	725917.89	98573.91
2222	725849.51	98661.30
2223	725809.38	98734.67
2224	725809.80	98812.46
2225	725824.74	98923.51
2226	725849.22	99053.55
2227	725846.31	99083.75
2228	725830.65	99156.82

Обозначение характерных точек границы	Координаты, м (система координат МСК-167 (зона 4))	
	X	Y
2229	725790.42	99276.22
2230	725746.36	99378.03
2231	725669.86	99481.28
2232	725629.80	99528.65
2233	725554.66	99608.28
2234	725532.18	99654.44
2235	725523.47	99668.08
2236	725481.85	99714.94
2237	725423.14	99759.67
2238	725373.98	99802.77
2239	725329.57	99860.13
2240	725313.85	99899.88
2241	725309.29	99941.19
2242	725308.02	99980.90
2243	725296.97	100019.03
2244	725278.00	100046.11
2245	725255.98	100064.76
2246	725192.47	100106.35
2247	725157.73	100143.05
2248	725140.33	100185.98
2249	725115.29	100251.21
2250	725077.15	100314.91
2251	725013.61	100375.92
2252	724980.89	100389.38
2253	724966.09	100401.29
2254	724946.91	100425.07
2255	724933.61	100430.55
2256	724917.20	100439.49
2257	724905.51	100454.37
2258	724893.80	100486.99
2259	724884.96	100501.84
2260	724861.26	100513.80
2261	724840.54	100528.71
2262	724836.14	100540.57
2263	724837.60	100553.87
2264	724794.58	100575.71
2265	724755.03	100582.22
2266	724709.21	100602.96
2267	724653.33	100633.56
2268	724609.18	100668.49

Обозначение характерных точек границы	Координаты, м (система координат МСК-167 (зона 4))	
	X	Y
2269	724560.43	100712.93
2270	724492.60	100782.68
2271	724290.32	100901.67
2272	724219.51	100916.92
2273	724208.73	100912.51
2274	724159.57	100927.85
2275	724072.37	100923.70
2276	724003.48	100910.32
2277	723898.52	100899.87
2278	723611.79	100900.90
2279	723515.02	100905.14
2280	723444.14	100903.75
2281	723414.63	100902.25
2282	723396.57	100878.64
2283	723306.29	100771.74
2284	723054.47	100430.60
2285	722970.30	100808.37
2286	722933.25	100952.65
2287	722879.66	101188.55
2288	722870.98	101235.19
2289	722776.92	101682.86
2290	723126.23	101797.38
2291	723379.97	101816.70
2292	723639.83	101828.36
2293	723747.43	101837.48
2294	723907.94	101852.05
2295	724134.03	101876.52
2296	724177.03	101903.61
2297	724281.48	101970.45
2298	724823.16	102309.90
2299	724876.52	102094.53
2300	724935.30	101904.63
2301	724964.40	101751.53
2302	725079.57	101380.77
2303	725107.21	101288.46
2304	725131.83	101194.70
2305	725442.74	101053.27
2306	725795.35	100880.66
2307	725889.97	100834.76
2308	726271.66	100656.37

Обозначение характерных точек границы	Координаты, м (система координат МСК-167 (зона 4))	
	X	Y
2309	726326.18	100632.71
2310	726866.34	100379.21
2311	726907.86	100361.76
2312	726979.36	100330.82
2313	727328.68	100160.23
2314	727613.16	100031.83
2315	727883.45	99909.09
2316	728138.11	99777.10
2317	728334.87	100185.88
2318	728445.88	100459.70
2319	728343.53	100486.16
2320	728253.08	100506.57
2321	728046.19	100548.06
2322	727961.05	100566.06
2323	727538.43	100653.71
2324	727148.71	100747.72
2325	727137.64	100749.51
2326	726971.90	100780.38
2327	726761.68	100991.89
2328	726618.18	101137.97
2329	726547.70	101198.69
2330	726479.23	101262.12
2331	726192.37	101543.57
2332	726076.55	101657.24
2333	725766.60	101972.90
2334	725411.95	102326.46
2335	725271.25	102456.44
2336	725152.65	102571.00
2337	725158.41	102608.81
2338	725200.98	102854.21
2339	725219.16	102975.71
2340	725233.79	103090.49
2341	725258.23	103263.24
2342	725265.99	103340.92
2343	725275.80	103638.00
2344	725279.89	103785.46
2345	725280.38	103809.55
2346	725284.41	103899.98
2347	725305.91	103880.15
2348	725351.32	103833.26

Обозначение характерных точек границы	Координаты, м (система координат МСК-167 (зона 4))	
	X	Y
2349	725467.47	103713.35
2350	725598.85	103583.85
2351	725694.47	103467.19
2352	725842.77	103299.57
2353	726003.09	103134.55
2354	726172.66	102962.48
2355	726335.72	102806.62
2356	726368.34	102775.51
2357	726468.14	102679.04
2358	726633.77	102528.45
2359	726930.95	102243.00
2360	727082.02	102088.69
2361	727150.75	102018.26
2362	727235.67	101933.10
2363	727541.29	101630.70
2364	727765.64	101412.25
2365	728066.05	101665.64
2366	728314.23	101848.40
2367	728267.58	102290.02
2368	728260.75	102481.36
2369	728234.06	102891.53
2370	728229.46	102958.02
2371	728219.76	103078.72
2372	728218.42	103106.06
2373	728212.12	103200.33
2374	728201.69	103360.95
2375	728199.92	103421.09
2376	728176.83	103762.06
2377	728162.42	103998.18
2378	728147.12	104266.85
2379	728008.92	104454.73
2380	727934.45	104558.39
2381	727865.94	104656.27
2382	727660.68	104949.55
2383	727546.61	105111.04
2384	727502.81	105177.25
2385	727438.60	105270.32
2386	727263.81	105526.65
2387	727120.38	105735.24
2388	727109.08	105755.97

Обозначение характерных точек границы	Координаты, м (система координат МСК-167 (зона 4))	
	X	Y
2389	727084.47	105785.55
2390	726965.09	105954.59
2391	726683.46	106375.11
2392	726629.55	106678.15
2393	726595.10	106890.28
2394	726586.53	106943.36
2395	726561.77	107058.04
2396	726500.32	107358.78
2397	726485.66	107429.98
2398	726457.54	107594.52
2399	726423.92	107791.34
2400	726416.22	107837.04
2401	726400.51	107928.42
2402	726380.13	108024.53
2403	726381.37	108219.15
2404	726375.21	108391.50
2405	726419.29	108689.12
2406	726502.94	108899.25
2407	726531.29	108967.87
2408	726604.25	109144.35
1	726768.75	109556.02

Площадь муниципального образования 69730,83 га.

Приложение 20
к Закону края
от 13 июня 2024 г. № 7-2871

Приложение 20
к Закону края
от 24 декабря 2004 г. № 13-2870

Текстовое описание местоположения границ муниципального образования Межовский сельсовет

По смежеству с землями муниципального образования
Айтатский сельсовет

Граница муниципального образования Межовский сельсовет по смежеству с землями муниципального образования Айтатский сельсовет проходит от точки 1 (узловая точка) до точки 28 (узловая точка) протяженностью 4436,81 м.

От точки 1 – узловой точки пересечения границ муниципального образования Ентаульский сельсовет, муниципального образования Межовский сельсовет и муниципального образования Айтатский сельсовет граница идет в северо-восточном направлении ломаной линией 2285,90 м по лесу до точки 14.

От точки 14 граница следует на юго-восток ломаной линией 2150,91 м по лесу, пересекая полевую дорогу, автомобильную дорогу Красноярск – Енисейск, по пастбищу до точки 28 – узловой точки пересечения границ муниципального образования Айтатский сельсовет, муниципального образования Межовский сельсовет и муниципального образования Бартатский сельсовет.

По смежеству с землями муниципального образования
Бартатский сельсовет

Граница муниципального образования Межовский сельсовет по смежеству с землями муниципального образования Бартатский сельсовет проходит от точки 28 (узловая точка) до точки 293 (узловая точка) протяженностью 22409,11 м.

От точки 28 – узловой точки пересечения границ муниципального образования Айтатский сельсовет, муниципального образования Межовский сельсовет и муниципального образования Бартатский сельсовет граница идет в юго-западном направлении ломаной линией 1046,87 м по пастбищу и лесу до точки 41.

От точки 41 граница следует в северо-западном направлении прямой линией 120,02 м по лесу до автомобильной дороги Красноярск – Енисейск (точка 43). Далее граница проходит на юг прямой линией 3571,29 м по оси автомобильной дороги Красноярск – Енисейск до точки 53. Затем граница идет в западном направлении прямой линией 992,59 м по пашне до точки 59.

От точки 59 граница следует в юго-западном направлении ломаной линией 6922,83 м по пашне, лесу, пересекая реку Тигинушка, полевую дорогу, автомобильную дорогу Верх-Подъемная – Лакино – Межово, по лесу, пересекая реку Лакино, по границе пастбища и пашни до точки 123.

От точки 123 граница проходит на юго-восток прямой линией 1931,83 м по пастбищу, пересекая проселочную дорогу, по заболоченной местности и лесу до реки Верхняя Подъемная (точка 134). Далее граница идет общим направлением на юго-запад извилистой линией 1923,70 м по середине реки Верхняя Подъемная вверх по течению до точки 267.

От точки 267 граница следует в юго-западном направлении ломаной линией 5899,98 м по пастбищу, лесу и пашне, пересекая полевые дороги, до точки 293 – узловой точки пересечения границ муниципального образования Бартатский сельсовет, муниципального образования Межовский сельсовет и муниципального образования Сухобузимский район.

По смежеству с землями муниципального образования
Сухобузимский район

Граница муниципального образования Межовский сельсовет по смежеству с землями муниципального образования Сухобузимский район проходит от точки 293 (узловая точка) до точки 353 (узловая точка) протяженностью 24832,55 м.

От точки 293 – узловой точки пересечения границ муниципального образования Бартатский сельсовет, муниципального образования Межовский сельсовет и муниципального образования Сухобузимский район граница идет на северо-запад ломаной линией 2201,86 м по лесу до точки 299.

От точки 299 граница следует на юго-запад прямой линией 3528,52 м по лесу и пашне до точки 309. Затем граница проходит в южном направлении прямой линией 2449,27 м, пересекая реку Бартат, по лесу, огибая пастбище, до точки 314. Далее граница идет по лесу: на запад прямой линией 1694,17 м до точки 317, на юго-запад прямой линией 1950,52 м до точки 322.

От точки 322 граница следует в западном направлении ломаной линией 1018,06 м по лесу, пересекая грунтовую дорогу, до точки 326. Затем граница проходит по лесу: на север прямой линией 1063,77 м до точки 328, на юго-запад ломаной линией 1370,86 м до точки 333, на северо-восток ломаной линией 1260,63 м до точки 338.

От точки 338 граница идет на запад прямой линией 7006,19 м по лесу, пересекая грунтовую дорогу, до точки 352. Далее граница следует на северо-запад прямой линией 1288,70 м по лесу до точки 353 – узловой точки пересечения границ муниципального образования Сухобузимский район, муниципального образования Межовский сельсовет и муниципального образования Емельяновский район.

По смежеству с землями муниципального образования
Емельяновский район

Граница муниципального образования Межовский сельсовет по смежеству с землями муниципального образования Емельяновский район проходит от точки 353 (узловая точка) до точки 2066 (узловая точка) протяженностью 77844,47 м.

От точки 353 – узловой точки пересечения границ муниципального образования Сухобузимский район, муниципального образования Межовский сельсовет и муниципального образования Емельяновский район граница идет в северо-западном направлении ломаной линией 1401,21 м по лесу, пересекая реку Бартат, до точки 355.

От точки 355 граница следует на северо-восток ломаной линией 2199,58 м по лесу до точки 359. Затем граница проходит в северо-западном направлении прямой линией 3439,35 м по лесу, пересекая ручей Итат, до точки 363. Далее граница идет в юго-западном направлении прямой линией 2522,30 м по лесу, пастбищу до точки 367.

От точки 367 граница следует в северо-западном направлении прямой линией 559,32 м по лесу, пересекая безымянный ручей, до точки 369. Затем граница проходит на северо-восток прямой линией 2002,43 м по лесу, пересекая реку Байроновка, до точки 372. Далее граница идет на северо-запад прямой линией 3511,04 м по лесу, пересекая реку Талая, до точки 374.

От точки 374 граница следует в северо-восточном направлении ломаной линией 3262,93 м по лесу, пересекая грунтовую дорогу, до точки 408. Затем граница проходит в северо-западном направлении прямой линией 1686,81 м по лесу, пересекая дорогу с улучшенным покрытием, до реки Верхняя Подъемная (точка 410).

От точки 410 граница идет извилистой линией по середине реки Верхняя Подъемная вверх по течению: на северо-запад 7956,02 м до точки 746, на юго-запад 5124,53 м до точки 842. Далее граница следует на северо-запад ломаной линией 6706,83 м по лесу до реки Ваньгина (точка 847). Затем граница проходит на запад извилистой линией 6718,70 м по середине реки Ваньгина вниз по течению до реки Малый Кемчуг (точка 996).

От точки 996 граница идет в северо-западном направлении извилистой линией 30753,42 м по левому берегу реки Малый Кемчуг вниз по течению до точки 2066 – узловой точки пересечения границ муниципального образования Емельяновский район, муниципального образования Межовский сельсовет и муниципального образования Ентаульский сельсовет.

По смежеству с землями муниципального образования
Ентаульский сельсовет

Граница муниципального образования Межовский сельсовет по смежеству с землями муниципального образования Ентаульский сельсовет проходит от точки 2066 (узловая точка) до точки 1 (узловая точка) протяженностью 93476,10 м.

От точки 2066 – узловой точки пересечения границ муниципального образования Емельяновский район, муниципального образования Межовский сельсовет и муниципального образования Ентаульский сельсовет граница следует в северо-восточном направлении изогнутой линией 466,79 м по болоту и лесу до точки 2071.

От точки 2071 граница идет в восточном направлении прямой линией 16528,86 м по границе болота, по лесу, пересекая реку Черная и реку Малая Черная, до точки 2075. Далее граница проходит общим направлением на юг ломаной линией 2467,45 м по лесу, пересекая реку Горелый, до точки 2079.

От точки 2079 граница следует общим направлением на восток ломаной линией 12678,41 м по лесу и заболоченной местности, пересекая реку Большая Кеть, по вырубленному участку леса и лесу, пересекая реку Левый и безымянный ручей, до точки 2090.

От точки 2090 граница идет на восток ломаной линией 3431,34 м, пересекая проселочную дорогу, по полевой дороге, пересекая реку Нижняя Подъемная, до точки 2103. Затем граница проходит общим направлением на восток ломаной линией 6796,65 м по лесу до точки 2109. Далее граница следует в юго-восточном направлении прямой линией 2906,19 м по лесу, пересекая просеку, до точки 2112.

От точки 2112 граница идет в восточном направлении прямой линией 2454,80 м по лесу и сенокосу до точки 2113. Затем граница проходит в северо-восточном направлении прямой линией 213,41 м по лесу до точки 2115. Далее граница следует на юго-восток прямой линией 227,44 м по лесу и пастбищу до точки 2117.

От точки 2117 граница идет на восток ломаной линией 624,37 м по пастбищу и лесу, пересекая безымянный ручей, до точки 2125. Затем граница проходит по лесу: на северо-восток прямой линией 381,74 м до точки 2129, на юго-восток прямой линией 215,46 м до точки 2131. Далее граница следует на север прямой линией 411,19 м по лесу и пастбищу до точки 2133.

От точки 2133 граница идет в юго-западном направлении прямой линией 584,63 м по пастбищу и лесу до точки 2134. Затем граница проходит по лесу: на северо-запад прямой линией 201,54 м до точки 2136, на северо-восток прямой линией 389,92 м до точки 2137, на северо-запад прямой линией 534,23 м до точки 2138.

От точки 2138 граница следует в северо-восточном направлении прямой линией 1013,36 м по лесу и границе пашни до точки 2143. Далее граница идет в северо-западном направлении ломаной линией 1664,90 м по лесу, пересекая безымянный ручей, по пастбищу до точки 2156. Затем граница проходит на северо-восток ломаной линией 1708,01 м по пастбищу и лесу, пересекая реку Тигинушка, до точки 2166.

От точки 2166 граница следует на северо-запад прямой линией 2010,60 м по лесу и пастбищу до точки 2172. Далее граница идет на северо-восток прямой линией 531,09 м по границе леса, по пастбищу до точки 2180. Затем граница проходит на юго-восток ломаной линией 2229,11 м по пастбищу, по границе леса и пастбища до реки Тигинушка (точка 2204).

От точки 2204 граница следует в юго-восточном направлении извилистой линией 4076,77 м по середине реки Тигинушка вниз по течению до точки 2263. Далее граница идет на юго-восток ломаной линией 656,57 м по болоту и лесу, пересекая безымянный ручей, до точки 2271. Затем граница проходит в южном направлении ломаной линией 882,57 м по границе пашни и болота, по лесу и сенокосу до точки 2281.

От точки 2281 граница следует в юго-западном направлении прямой линией 593,66 м по сенокосу до точки 2284. Далее граница идет на юго-восток прямой линией 1282,79 м по лесу до точки 2289. Затем граница проходит в северо-восточном направлении ломаной линией 2192,85 м по лесу до точки 2298.

От точки 2298 граница следует на северо-запад ломаной линией 4482,30 м по лесу, пересекая реку Тигинушка и полевою дорогу, до точки 2316. Далее граница идет в северо-восточном направлении прямой линией 749,14 м по лесу до точки 2318. Затем граница проходит на юго-восток ломаной линией 4061,90 м по лесу, пересекая полевою дорогу, до точки 2336.

От точки 2336 граница следует в восточном направлении ломаной линией 1337,78 м по лесу и пастбищу до точки 2346. Далее граница идет на северо-запад прямой линией 3515,31 м по границе пастбища, пашни и леса до точки 2364. Затем граница проходит в северо-восточном направлении прямой линией 701,22 м по лесу до точки 2366.

От точки 2366 граница следует на юго-восток прямой линией 2424,71 м по лесу, пересекая проселочную дорогу, до точки 2378. Далее граница идет в юго-восточном направлении ломаной линией 4611,47 м по границе леса и пашни, по пастбищу, пашне и лесу до точки 2404.

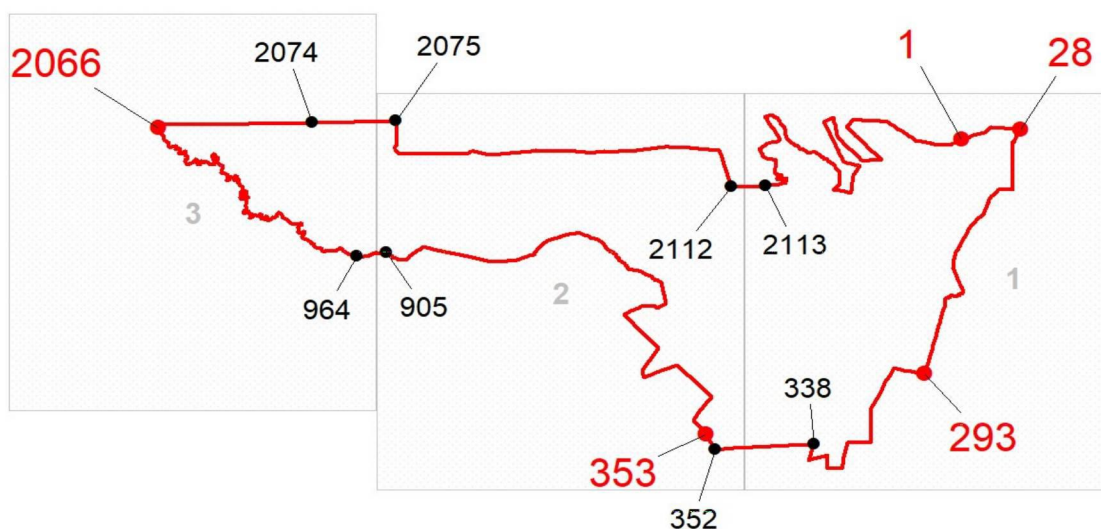
От точки 2404 граница проходит в северо-восточном направлении ломаной линией 1235,57 м по лесу до точки 1 – узловой точки пересечения границ муниципального образования Ентаульский сельсовет, муниципального образования Межовский сельсовет и муниципального образования Айтатский сельсовет.

Графическое отображение местоположения границ муниципального образования Межовский сельсовет

Раздел I. Обзорная схема местоположения границ муниципального образования

Описание смежеств:

- 1 – 28 Айтатский сельсовет
- 28 – 293 Бартатский сельсовет
- 293 – 353 Сухобузимский район
- 353 – 2066 Емельяновский район
- 2066 – 1 Ентаульский сельсовет



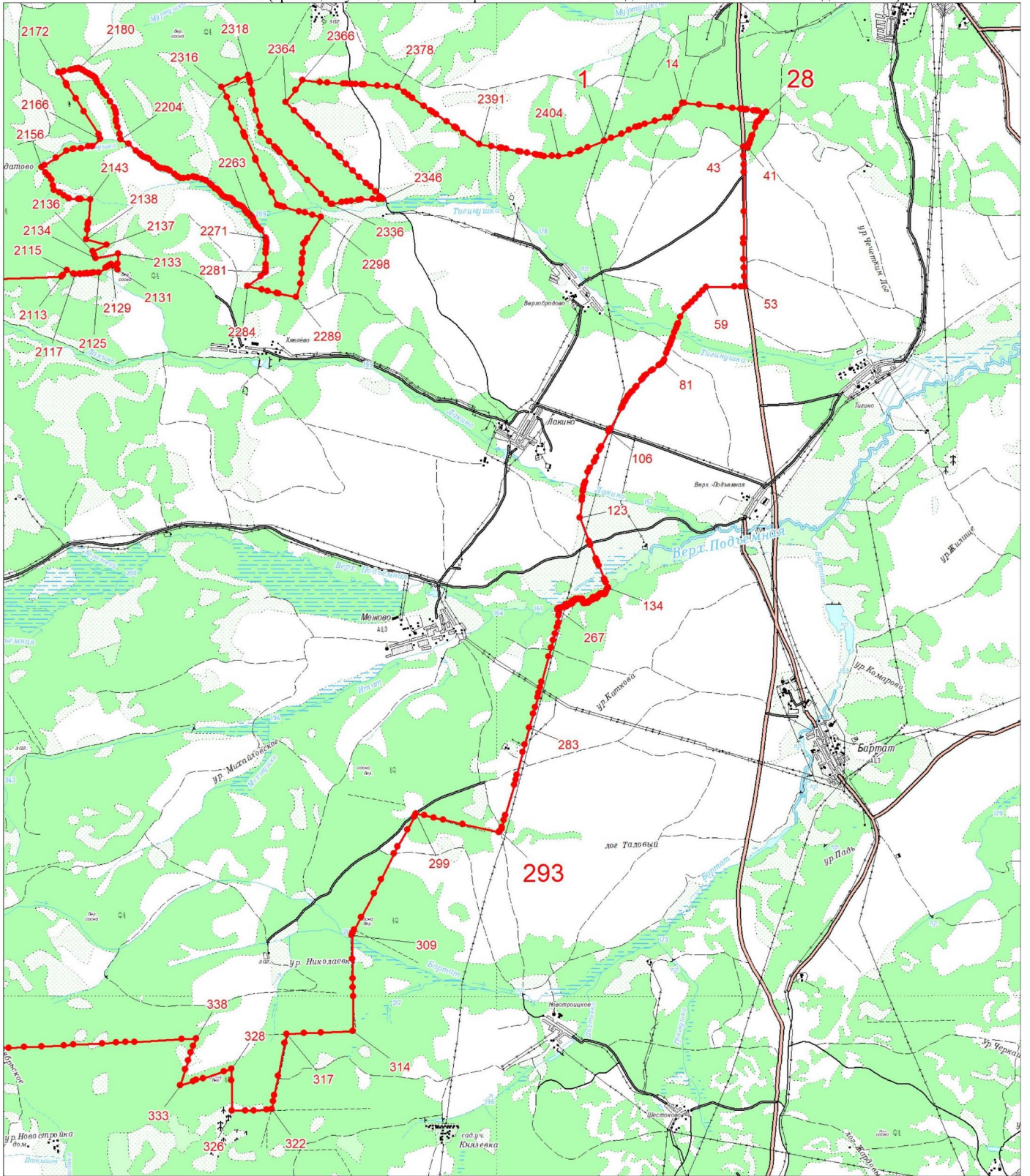
Масштаб 1:500000

Используемые условные знаки и обозначения:

- | | |
|--|---|
| | Граница муниципального образования |
| | Узловая точка границы муниципального образования и её номер |
| | Поворотная точка границы муниципального образования и её номер |
| | Номер выносного листа обзорной схемы местоположения границ муниципального образования |

Раздел II. Выносные листы обзорной схемы местоположения границ муниципального образования

Выносной лист № 1 (граница муниципального образования от точки 1 до точки 338 от точки 2113 до точки 1)

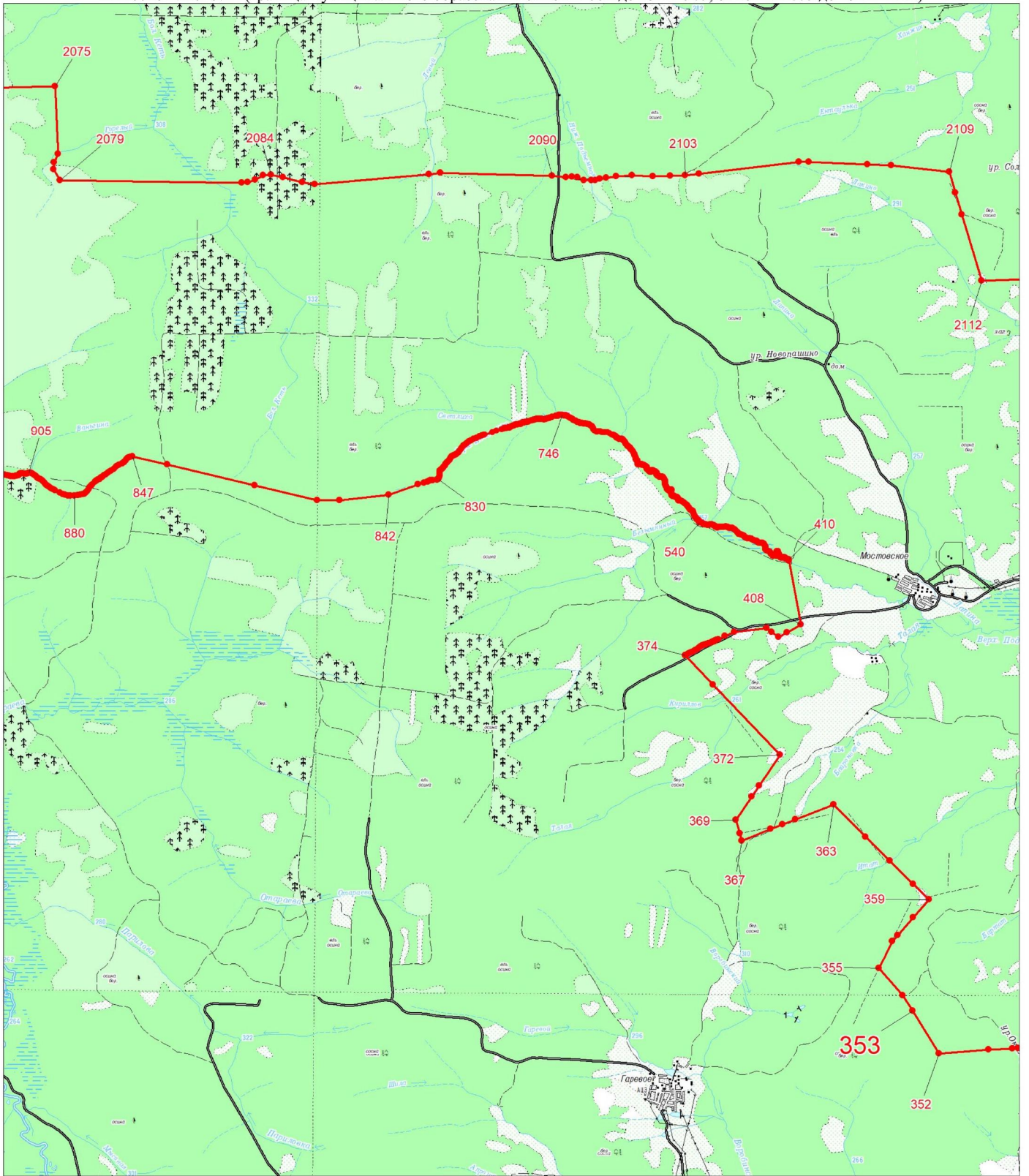


Масштаб 1:100000

Условные обозначения:

- Граница муниципального образования
- Характерная точка границы муниципального образования
- 1 Надписи номеров характерных точек границы муниципального образования

Выносной лист № 2 (граница муниципального образования от точки 352 до точки 905, от точки 2075 до точки 2112)

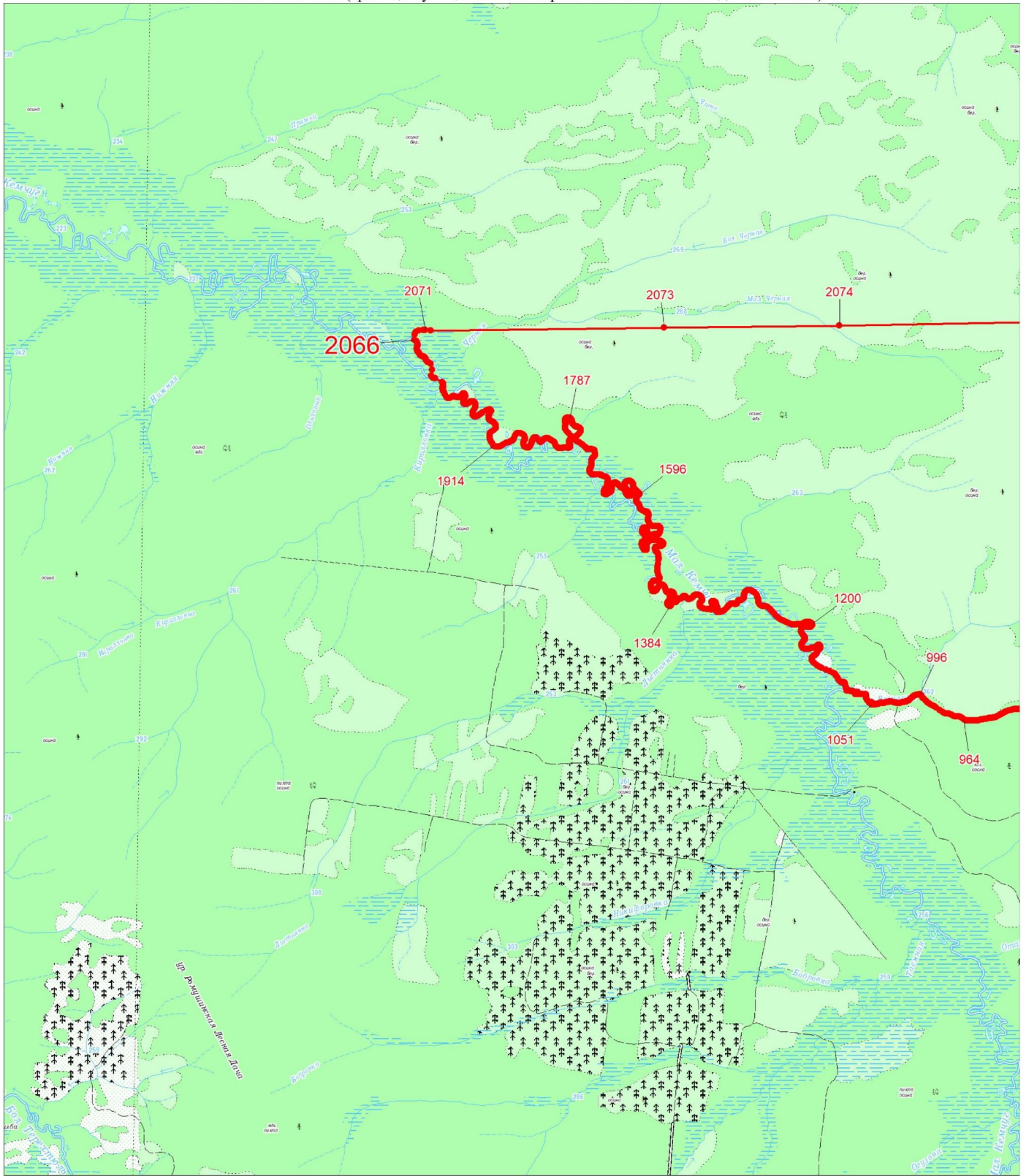


Масштаб 1:100000

Условные обозначения:




- Граница муниципального образования
- Характерная точка границы муниципального образования
- 1 Надписи номеров характерных точек границы муниципального образования

Выносной лист № 3 (граница муниципального образования от точки 964 до точки 2074)



Масштаб 1:100000

Условные обозначения:

- | | |
|---|--|
|  | Граница муниципального образования |
|  | Характерная точка границы муниципального образования |
|  | Надписи номеров характерных точек границы муниципального образования |

Приложение 22
к Закону края
от 13 июня 2024 г. № 7-2871

Приложение 22
к Закону края
от 24 декабря 2004 г. № 13-2870

**Координаты характерных точек границ
муниципального образования Предивинский сельсовет**

Обозначение характерных точек границы	Координаты, м (система координат МСК-167 (зона 4))	
	X	Y
1	776247.32	159538.56
2	776241.20	159546.06
3	776230.29	159559.90
4	776225.77	159565.62
5	776207.68	159579.11
6	776193.81	159589.43
7	776158.00	159579.01
8	776117.01	159555.15
9	776083.83	159556.47
10	776058.88	159557.43
11	776054.53	159561.52
12	776020.07	159593.93
13	775983.59	159640.90
14	775981.11	159642.73
15	775956.98	159660.45
16	775922.02	159662.77
17	775875.60	159665.81
18	775873.75	159609.72
19	775830.18	159613.36
20	775794.68	159619.28
21	775786.75	159620.60
22	775757.85	159602.50
23	775741.05	159580.53
24	775734.33	159571.71
25	775726.02	159569.72
26	775696.30	159562.61
27	775675.94	159567.00
28	775645.49	159573.53

Обозначение характерных точек границы	Координаты, м (система координат МСК-167 (зона 4))	
	X	Y
29	775612.82	159598.87
30	775573.03	159638.66
31	775555.86	159636.63
32	775527.86	159633.29
33	775511.61	159611.63
34	775491.88	159563.63
35	775485.58	159548.29
36	775481.20	159536.96
37	775469.02	159505.44
38	775440.32	159487.56
39	775388.40	159471.69
40	775366.19	159464.88
41	775324.73	159432.31
42	775324.73	159405.66
43	775334.60	159358.18
44	775329.87	159351.47
45	775315.79	159331.42
46	775279.09	159331.42
47	775223.86	159339.32
48	775197.15	159326.48
49	775178.44	159281.10
50	775176.31	159265.47
51	775169.57	159215.82
52	775154.15	159199.12
53	775134.91	159178.23
54	775050.88	159141.66
55	774998.51	159098.18
56	774959.96	159078.28
57	774939.19	159067.53
58	774916.69	159062.57
59	774863.04	159050.72
60	774789.91	159050.72
61	774759.02	159032.64
62	774749.44	159027.02
63	774732.88	159012.50
64	774716.75	158998.32
65	774708.44	159002.27
66	774695.85	159008.21
67	774688.66	159021.49

Обозначение характерных точек границы	Координаты, м (система координат МСК-167 (зона 4))	
	X	Y
68	774684.04	159029.98
69	774669.04	159042.91
70	774655.39	159054.66
71	774641.79	159052.73
72	774620.89	159049.75
73	774580.39	159011.16
74	774562.04	159005.33
75	774558.52	159004.20
76	774539.49	159018.71
77	774529.87	159026.01
78	774497.25	159071.47
79	774462.67	159087.27
80	774459.07	159090.49
81	774433.98	159112.94
82	774396.43	159163.40
83	774365.04	159186.10
84	774350.00	159196.96
85	774305.57	159189.09
86	774243.32	159183.15
87	774208.66	159162.54
88	774165.30	159136.72
89	774131.56	159140.64
90	774086.26	159153.41
91	774068.33	159158.45
92	774003.13	159142.62
93	773950.71	159134.74
94	773860.83	159105.09
95	773838.17	159077.44
96	773842.93	159062.30
97	773844.05	159058.76
98	773881.66	159024.10
99	773878.18	159020.81
100	773862.81	159006.17
101	773839.79	159014.16
102	773837.03	159015.11
103	773836.68	159015.13
104	773800.46	159017.04
105	773774.93	158998.39
106	773785.81	158977.47

Обозначение характерных точек границы	Координаты, м (система координат МСК-167 (зона 4))	
	X	Y
107	773786.71	158975.74
108	773792.26	158968.12
109	773802.65	158953.90
110	773791.66	158938.00
111	773778.90	158940.04
112	773766.83	158941.95
113	773742.57	158940.20
114	773726.31	158939.01
115	773688.72	158918.28
116	773652.77	158923.52
117	773648.18	158924.18
118	773611.54	158955.87
119	773607.19	158968.69
120	773594.69	159005.32
121	773584.56	159024.27
122	773579.91	159032.95
123	773555.28	159040.85
124	773443.57	159049.74
125	773419.83	159059.91
126	773401.96	159067.49
127	773354.56	159086.33
128	773348.07	159090.33
129	773277.50	159133.77
130	773240.32	159143.44
131	773228.13	159146.59
132	773200.04	159145.20
133	773168.82	159143.63
134	773130.27	159119.90
135	773108.39	159116.60
136	773097.62	159114.94
137	773065.57	159127.94
138	773056.10	159131.78
139	773019.63	159124.89
140	773011.47	159111.77
141	773001.83	159096.23
142	772983.91	159069.70
143	772975.12	159056.66
144	772939.51	159046.76
145	772847.53	159054.62

Обозначение характерных точек границы	Координаты, м (система координат МСК-167 (зона 4))	
	X	Y
146	772814.11	159023.09
147	772794.32	158993.45
148	772782.03	158984.84
149	772757.68	158967.73
150	772754.55	158968.57
151	772731.88	158974.67
152	772727.87	158984.17
153	772723.88	158993.53
154	772711.10	159033.66
155	772708.14	159042.92
156	772688.37	159065.60
157	772657.84	159083.33
158	772618.58	159061.96
159	772614.36	159059.65
160	772588.63	159041.85
161	772569.01	159046.67
162	772540.14	159053.74
163	772526.18	159072.55
164	772525.21	159099.71
165	772524.25	159124.99
166	772507.48	159190.20
167	772498.02	159205.63
168	772488.66	159220.83
169	772479.51	159238.12
170	772471.87	159252.50
171	772479.81	159287.18
172	772526.32	159309.94
173	772553.92	159332.67
174	772561.80	159350.39
175	772557.43	159360.50
176	772551.94	159373.09
177	772539.65	159392.21
178	772534.15	159400.72
179	772538.12	159426.58
180	772551.42	159428.59
181	772558.03	159429.60
182	772579.75	159417.73
183	772582.34	159413.17
184	772596.65	159388.01

Обозначение характерных точек границы	Координаты, м (система координат МСК-167 (зона 4))	
	X	Y
185	772627.14	159374.25
186	772640.13	159379.64
187	772650.81	159384.10
188	772676.76	159422.59
189	772681.45	159429.56
190	772708.23	159454.31
191	772718.52	159452.90
192	772723.13	159452.28
193	772729.09	159435.42
194	772735.44	159423.62
195	772742.95	159409.75
196	772762.63	159393.02
197	772767.74	159393.90
198	772791.19	159397.93
199	772827.73	159434.47
200	772850.01	159471.05
201	772855.39	159479.90
202	772869.22	159525.39
203	772877.13	159545.07
204	772891.75	159581.67
205	772924.18	159618.45
206	772945.36	159642.55
207	772958.05	159703.99
208	772952.22	159718.93
209	772941.78	159745.66
210	772929.13	159794.48
211	772894.75	159805.35
212	772867.48	159818.05
213	772892.91	159872.47
214	772891.43	159905.76
215	772891.05	159914.05
216	772901.95	159955.80
217	772909.73	159970.02
218	772923.70	159995.61
219	772925.67	160016.62
220	772927.23	160033.58
221	772903.74	160073.36
222	772876.21	160090.15
223	772862.21	160098.67

Обозначение характерных точек границы	Координаты, м (система координат МСК-167 (зона 4))	
	X	Y
224	772842.10	160094.82
225	772806.10	160087.88
226	772761.33	160075.58
227	772753.57	160073.44
228	772737.25	160069.35
229	772702.82	160060.71
230	772650.00	160055.95
231	772623.10	160053.51
232	772613.66	160055.34
233	772575.99	160062.56
234	772547.41	160091.14
235	772530.71	160107.78
236	772481.77	160173.04
237	772466.92	160192.05
238	772449.23	160214.64
239	772422.12	160216.48
240	772335.20	160218.26
241	772261.00	160203.82
242	772237.14	160202.76
243	772179.45	160200.15
244	772114.88	160219.91
245	772114.19	160220.12
246	772094.94	160242.88
247	772074.37	160267.21
248	772054.10	160271.80
249	772034.52	160276.24
250	771998.34	160296.13
251	771956.74	160323.32
252	771934.80	160320.35
253	771916.86	160317.91
254	771906.59	160324.73
255	771895.09	160332.35
256	771876.89	160372.22
257	771851.48	160402.87
258	771840.84	160415.65
259	771815.49	160417.50
260	771772.01	160421.13
261	771737.55	160437.44
262	771713.93	160459.14

Обозначение характерных точек границы	Координаты, м (система координат МСК-167 (зона 4))	
	X	Y
263	771717.57	160490.02
264	771712.16	160517.12
265	771681.48	160526.12
266	771639.83	160526.12
267	771635.44	160530.51
268	771628.88	160537.03
269	771616.22	160566.03
270	771614.68	160580.39
271	771610.75	160616.76
272	771608.97	160660.21
273	771604.58	160677.04
274	771598.06	160701.84
275	771545.66	160734.37
276	771533.03	160731.77
277	771493.23	160723.51
278	771427.98	160698.19
279	771412.57	160699.67
280	771371.79	160703.60
281	771361.94	160715.10
282	771339.24	160741.59
283	771283.07	160728.92
284	771246.57	160744.07
285	771230.53	160750.70
286	771190.70	160783.33
287	771136.39	160786.89
288	771072.87	160797.78
289	771024.00	160852.05
290	770980.59	160893.69
291	770955.20	160882.82
292	770930.94	160884.62
293	770929.89	160884.70
294	770922.77	160887.69
295	770895.47	160899.10
296	770874.92	160896.11
297	770846.64	160891.95
298	770790.51	160870.19
299	770741.55	160870.19
300	770672.74	160875.59
301	770654.78	160880.93

Обозначение характерных точек границы	Координаты, м (система координат МСК-167 (зона 4))	
	X	Y
302	770605.73	160895.49
303	770599.73	160894.37
304	770567.75	160888.34
305	770547.87	160866.60
306	770540.10	160850.39
307	770526.21	160821.29
308	770497.06	160803.12
309	770466.25	160810.46
310	770433.64	160826.73
311	770366.69	160830.35
312	770279.77	160828.51
313	770211.75	160822.03
314	770208.59	160821.73
315	770207.42	160821.77
316	770171.62	160822.87
317	770106.08	160822.87
318	770055.38	160799.41
319	769979.92	160773.42
320	769931.67	160753.64
321	769890.87	160730.12
322	769877.34	160723.35
323	769856.24	160712.75
324	769822.45	160713.88
325	769817.77	160714.03
326	769796.86	160723.88
327	769775.72	160733.82
328	769757.00	160742.15
329	769731.19	160753.62
330	769689.16	160757.31
331	769664.75	160756.58
332	769607.54	160754.85
333	769525.95	160752.37
334	769474.00	160723.96
335	769456.44	160699.09
336	769444.28	160681.79
337	769415.46	160687.61
338	769413.28	160688.05
339	769392.21	160712.86
340	769381.07	160756.20

Обозначение характерных точек границы	Координаты, м (система координат МСК-167 (зона 4))	
	X	Y
341	769380.18	160818.12
342	769379.85	160840.30
343	769387.21	160908.37
344	769424.35	160980.16
345	769447.28	161019.71
346	769451.58	161027.13
347	769470.14	161084.01
348	769473.83	161143.37
349	769467.65	161192.84
350	769478.71	161239.58
351	769478.80	161239.95
352	769488.07	161252.81
353	769507.23	161279.47
354	769498.60	161304.09
355	769475.17	161313.95
356	769451.72	161315.20
357	769408.43	161310.26
358	769405.56	161310.54
359	769357.62	161315.20
360	769340.46	161334.08
361	769332.83	161342.47
362	769331.07	161344.10
363	769316.79	161357.25
364	769282.31	161358.66
365	769256.29	161359.68
366	769217.45	161349.18
367	769188.18	161341.22
368	769159.36	161341.22
369	769142.39	161341.19
370	769097.77	161364.73
371	769073.40	161389.87
372	769056.97	161406.79
373	769037.85	161423.74
374	769002.54	161455.02
375	768955.62	161474.71
376	768917.41	161470.69
377	768909.89	161469.88
378	768908.17	161468.99
379	768874.05	161451.33

Обозначение характерных точек границы	Координаты, м (система координат МСК-167 (зона 4))	
	X	Y
380	768829.51	161429.03
381	768829.17	161428.98
382	768782.45	161421.63
383	768744.13	161395.66
384	768678.59	161349.89
385	768672.54	161345.96
386	768632.83	161320.13
387	768618.43	161321.55
388	768606.69	161322.67
389	768596.76	161350.13
390	768590.57	161367.22
391	768564.69	161395.58
392	768532.51	161404.24
393	768479.33	161435.13
394	768456.92	161464.54
395	768447.19	161477.29
396	768448.40	161511.99
397	768469.45	161551.56
398	768474.04	161570.02
399	768475.59	161576.29
400	768468.78	161587.28
401	768437.25	161638.04
402	768402.73	161647.87
403	768389.81	161634.95
404	768384.28	161629.42
405	768383.07	161604.71
406	768394.21	161580.00
407	768385.17	161565.17
408	768376.74	161551.36
409	768353.36	161552.61
410	768332.27	161532.83
411	768314.19	161535.21
412	768293.84	161537.82
413	768276.44	161558.91
414	768273.98	161584.88
415	768236.94	161608.37
416	768194.88	161629.35
417	768156.61	161630.61
418	768149.21	161624.20

Обозначение характерных точек границы	Координаты, м (система координат МСК-167 (зона 4))	
	X	Y
419	768138.17	161614.58
420	768138.93	161604.70
421	768139.33	161599.74
422	768133.80	161586.99
423	768126.99	161571.26
424	768118.92	161566.37
425	768098.44	161553.89
426	768055.11	161553.89
427	767973.53	161566.24
428	767933.50	161573.19
429	767909.24	161577.40
430	767893.83	161574.70
431	767838.76	161565.03
432	767827.23	161554.31
433	767821.52	161548.96
434	767815.34	161519.32
435	767791.76	161492.04
436	767736.04	161485.87
437	767726.30	161486.04
438	767668.02	161487.08
439	767617.36	161478.44
440	767575.30	161454.94
441	767549.43	161435.28
442	767487.47	161388.13
443	767414.48	161341.13
444	767350.22	161315.08
445	767327.25	161311.05
446	767308.10	161307.66
447	767267.33	161315.04
448	767230.32	161300.28
449	767220.16	161293.36
450	767206.74	161284.19
451	767170.94	161273.08
452	767151.15	161240.95
453	767141.91	161229.42
454	767126.32	161209.90
455	767116.63	161213.72
456	767091.62	161223.54
457	767060.75	161230.96

Обозначение характерных точек границы	Координаты, м (система координат МСК-167 (зона 4))	
	X	Y
458	767032.33	161217.39
459	767007.61	161192.67
460	767002.84	161187.59
461	766987.81	161171.57
462	766955.03	161162.52
463	766943.30	161159.27
464	766919.80	161132.02
465	766896.32	161108.55
466	766843.06	161091.19
467	766802.98	161072.29
468	766798.54	161070.20
469	766792.99	161068.52
470	766745.35	161054.04
471	766730.55	161041.23
472	766716.90	161029.35
473	766702.19	161018.53
474	766693.31	161011.97
475	766635.25	161019.39
476	766600.55	161005.02
477	766590.69	161000.91
478	766436.08	160944.02
479	766380.58	160922.16
480	766354.39	160911.82
481	766332.35	160911.84
482	766316.00	160911.84
483	766275.59	160926.09
484	766273.93	160926.68
485	766251.62	160956.37
486	766237.16	160964.19
487	766219.52	160973.70
488	766204.66	160968.39
489	766188.61	160962.62
490	766139.14	160940.31
491	766101.99	160934.14
492	766074.76	160936.62
493	766021.56	160947.75
494	765973.30	160961.35
495	765940.51	160972.29
496	765906.54	160983.57

Обозначение характерных точек границы	Координаты, м (система координат МСК-167 (зона 4))	
	X	Y
497	765886.66	160991.14
498	765870.60	160997.22
499	765855.97	161011.86
500	765849.58	161018.22
501	765827.30	161052.91
502	765805.09	161061.54
503	765779.12	161061.54
504	765739.56	161064.02
505	765701.15	161072.67
506	765690.37	161078.08
507	765661.56	161092.51
508	765624.45	161129.62
509	765576.22	161145.70
510	765536.63	161154.35
511	765499.55	161160.57
512	765492.56	161166.58
513	765472.22	161184.04
514	765455.03	161191.42
515	765442.81	161179.15
516	765448.99	161158.12
517	765444.83	161157.08
518	765428.97	161153.08
519	765403.23	161164.69
520	765393.09	161169.24
521	765388.75	161186.63
522	765386.89	161193.99
523	765363.41	161217.45
524	765357.87	161217.46
525	765338.80	161217.46
526	765327.75	161201.48
527	765345.03	161180.47
528	765343.96	161175.79
529	765341.34	161164.27
530	765322.22	161159.27
531	765317.76	161158.10
532	765295.50	161142.00
533	765291.70	161141.59
534	765260.79	161138.19
535	765235.41	161163.63

Обозначение характерных точек границы	Координаты, м (система координат МСК-167 (зона 4))	
	X	Y
536	765233.49	161165.55
537	765228.45	161177.20
538	765208.78	161222.48
539	765176.63	161283.06
540	765147.63	161318.91
541	765129.58	161341.19
542	765105.34	161356.79
543	765077.70	161374.56
544	765054.12	161380.85
545	765040.63	161384.43
546	764984.88	161394.37
547	764962.28	161395.38
548	764902.02	161398.07
549	764847.59	161420.37
550	764796.88	161430.23
551	764747.47	161430.23
552	764737.09	161420.79
553	764706.71	161393.09
554	764670.62	161351.48
555	764665.93	161346.08
556	764144.18	161733.74
557	763761.64	162005.85
558	763651.12	162084.45
559	763075.29	162500.62
560	762607.38	162832.66
561	762545.13	162876.83
562	762531.37	162886.81
563	762222.98	163110.47
564	761655.77	163455.45
565	760955.33	163917.79
566	760422.11	164287.61
567	760379.28	164317.31
568	759785.40	164729.85
569	759672.13	164806.18
570	759650.86	164820.50
571	759320.08	165042.87
572	758777.88	165431.13
573	758609.14	165551.95
574	757965.62	165996.56

Обозначение характерных точек границы	Координаты, м (система координат МСК-167 (зона 4))	
	X	Y
575	757704.70	166179.94
576	757561.87	166280.29
577	757389.61	166402.87
578	757231.62	166515.26
579	757111.37	166593.45
580	756940.92	166704.25
581	756646.83	166900.43
582	755976.96	167371.52
583	753804.89	168730.11
584	753357.19	168985.45
585	752745.95	169288.66
586	752534.79	169393.41
587	751766.41	169774.67
588	749975.35	170549.47
589	749473.73	170758.13
590	749137.76	170870.14
591	748992.07	170908.46
592	748507.33	171020.47
593	748261.91	171091.03
594	747910.41	171171.87
595	747835.40	171189.14
596	747502.55	171295.02
597	747291.46	171388.21
598	747062.32	171515.33
599	747062.29	171515.35
600	746835.08	171647.36
601	745725.47	172296.72
602	744689.84	172863.67
603	743829.21	173345.02
604	743576.68	173497.21
605	743214.85	173700.92
606	743197.97	173710.57
607	743058.03	173790.74
608	742932.68	173864.11
609	742784.72	173950.22
610	742657.82	174023.90
611	742583.88	174066.94
612	742539.57	174100.91
613	742480.47	173937.43

Обозначение характерных точек границы	Координаты, м (система координат МСК-167 (зона 4))	
	X	Y
614	742210.46	173191.02
615	741979.35	172288.44
616	742042.51	170260.86
617	742067.75	168169.55
618	741924.50	166625.65
619	741953.79	166224.66
620	741966.38	162368.85
621	741911.19	161102.53
622	741851.35	149059.79
623	741797.01	145127.57
624	741757.89	143565.89
625	741536.25	142158.58
626	741441.33	129055.38
627	743168.15	129162.59
628	745985.86	130453.15
629	747803.37	131496.33
630	750029.57	133184.80
631	750911.45	133937.62
632	751685.78	134217.24
633	753298.96	134475.35
634	754772.34	134593.65
635	756116.66	134400.07
636	757708.34	134217.24
637	758588.56	134175.33
638	758837.57	134163.47
639	760117.36	133808.57
640	763806.19	133582.72
641	764589.80	133442.56
642	764369.18	136361.75
643	764319.37	137020.84
644	763544.90	140023.02
645	764209.21	142291.41
646	764483.99	143229.67
647	764555.19	143472.80
648	764730.60	143997.08
649	764806.85	144309.78
650	764976.15	144570.88
651	766541.52	146637.32
652	767105.46	147329.38

Обозначение характерных точек границы	Координаты, м (система координат МСК-167 (зона 4))	
	X	Y
653	770074.01	151012.35
654	770828.86	152062.71
655	772021.97	153686.46
656	773270.20	155429.89
657	773706.71	156018.76
658	773905.62	156292.78
659	776240.78	159529.65
660	776243.43	159533.87
1	776247.32	159538.56

Площадь муниципального образования 91116,30 га.

Приложение 23
к Закону края
от 13 июня 2024 г. № 7-2871

Приложение 23
к Закону края
от 24 декабря 2004 г. № 13-2870

Текстовое описание местоположения границ муниципального образования Предивинский сельсовет

По смежеству с землями муниципального образования
Тасеевский муниципальный район Красноярского края
(далее – Тасеевский район)

Граница муниципального образования Предивинский сельсовет по смежеству с землями муниципального образования Тасеевский район проходит от точки 1 (узловая точка) до точки 612 (узловая точка) протяженностью 42893,27 м.

От точки 1 – узловой точки пересечения границ муниципального образования Казачинский муниципальный район Красноярского края (далее – Казачинский район), муниципального образования Предивинский сельсовет и муниципального образования Тасеевский район граница идет общим направлением на юго-восток извилистой линией 17221,16 м по середине реки Большая Таловка вверх по течению до точки 555.

От точки 555 граница следует в юго-восточном направлении ломаной линией 25672,11 м по лесу, пересекая реку Каменушка, автомобильную дорогу Ялай – Предивинск, реку Телькунок, реку Телькун, реку Лосиновка, реку Муравинка, реку Мурмочка, реку Мурма и безымянные ручьи, до точки 612 – узловой точки пересечения границ муниципального образования Тасеевский район, муниципального образования Предивинский сельсовет и муниципального образования Юксеевский сельсовет.

По смежеству с землями муниципального образования
Юксеевский сельсовет

Граница муниципального образования Предивинский сельсовет по смежеству с землями муниципального образования Юксеевский сельсовет проходит от точки 612 (узловая точка) до точки 626 (узловая точка) протяженностью 45161,10 м.

От точки 612 – узловой точки пересечения границ муниципального образования Тасеевский район, муниципального образования Предивинский сельсовет и муниципального образования Юксеевский сельсовет граница идет на юго-запад прямой линией 1899,28 м по лесу, пересекая безымянный ручей и реку

Мурма, до точки 615.

От точки 615 граница следует на запад ломаной линией 43261,82 м по лесу, пересекая безымянный ручей, реку Левая Кимбирка, реку Правая Кимбирка, реку Большая Юдинка, безымянные ручьи, полевою дорогу, реку Малая Юдинка, остров Предивинский, до реки Енисей до точки 626 – узловой точки пересечения границ муниципального образования Юксеевский сельсовет, муниципального образования Предивинский сельсовет и муниципального образования Российский сельсовет.

По смежеству с землями муниципального образования
Российский сельсовет

Граница муниципального образования Предивинский сельсовет по смежеству с землями муниципального образования Российский сельсовет проходит от точки 626 (узловая точка) до точки 637 (узловая точка) протяженностью 18655,18 м.

От точки 626 – узловой точки пересечения границ муниципального образования Юксеевский сельсовет, муниципального образования Предивинский сельсовет и муниципального образования Российский сельсовет граница идет общим направлением на северо-восток ломаной линией 18655,18 м по середине реки Енисей вниз по течению до точки 637 – узловой точки пересечения границ муниципального образования Российский сельсовет, муниципального образования Предивинский сельсовет и муниципального образования Таловский сельсовет.

По смежеству с землями муниципального образования
Таловский сельсовет

Граница муниципального образования Предивинский сельсовет по смежеству с землями муниципального образования Таловский сельсовет проходит от точки 637 (узловая точка) до точки 641 (узловая точка) протяженностью 6069,16 м.

От точки 637 – узловой точки пересечения границ муниципального образования Российский сельсовет, муниципального образования Предивинский сельсовет и муниципального образования Таловский сельсовет граница следует в северо-западном направлении ломаной линией 6069,16 м по середине реки Енисей вниз по течению, огибая остров Посолинский с восточной стороны, до точки 641 – узловой точки пересечения границ муниципального образования Таловский сельсовет, муниципального образования Предивинский сельсовет и муниципального образования Казачинский район.

По смежеству с землями муниципального образования
Казачинский район

Граница муниципального образования Предивинский сельсовет по смежеству с землями муниципального образования Казачинский район проходит от точки 641 (узловая точка) до точки 1 (узловая точка) протяженностью 30211,65 м.

От точки 641 – узловой точки пересечения границ муниципального образования Таловский сельсовет, муниципального образования Предивинский сельсовет и муниципального образования Казачинский район граница идет на юго-восток ломаной линией 6688,95 м, пересекая реку Енисей от середины до правого берега, по лесу, пересекая лесные дороги и безымянные ручьи, по пастбищу до точки 644.

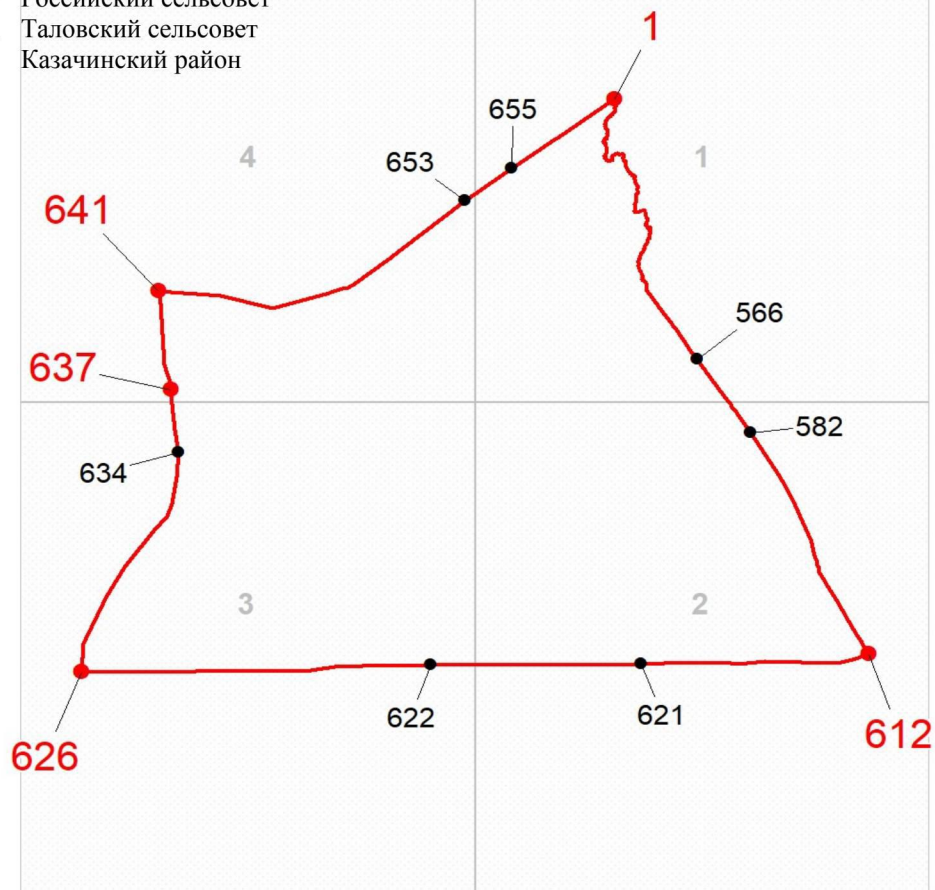
От точки 644 граница следует на северо-восток ломаной линией 23522,70 м по пастбищу и лесу, пересекая безымянные ручьи, полевые дороги, реку Американский, реку Малая Таловка, реку Горелый, до реки Большая Таловка до точки 1 – узловой точки пересечения границ муниципального образования Казачинский район, муниципального образования Предивинский сельсовет и муниципального образования Тасеевский район.

Графическое отображение местоположения границ муниципального образования Предивинский сельсовет

Раздел I. Обзорная схема местоположения границ муниципального образования





Описание смежеств:

- 1 – 612 Тасеевский район
- 612 – 626 Юксеевский сельсовет
- 626 – 637 Российский сельсовет
- 637 – 641 Таловский сельсовет
- 641 – 1 Казачинский район



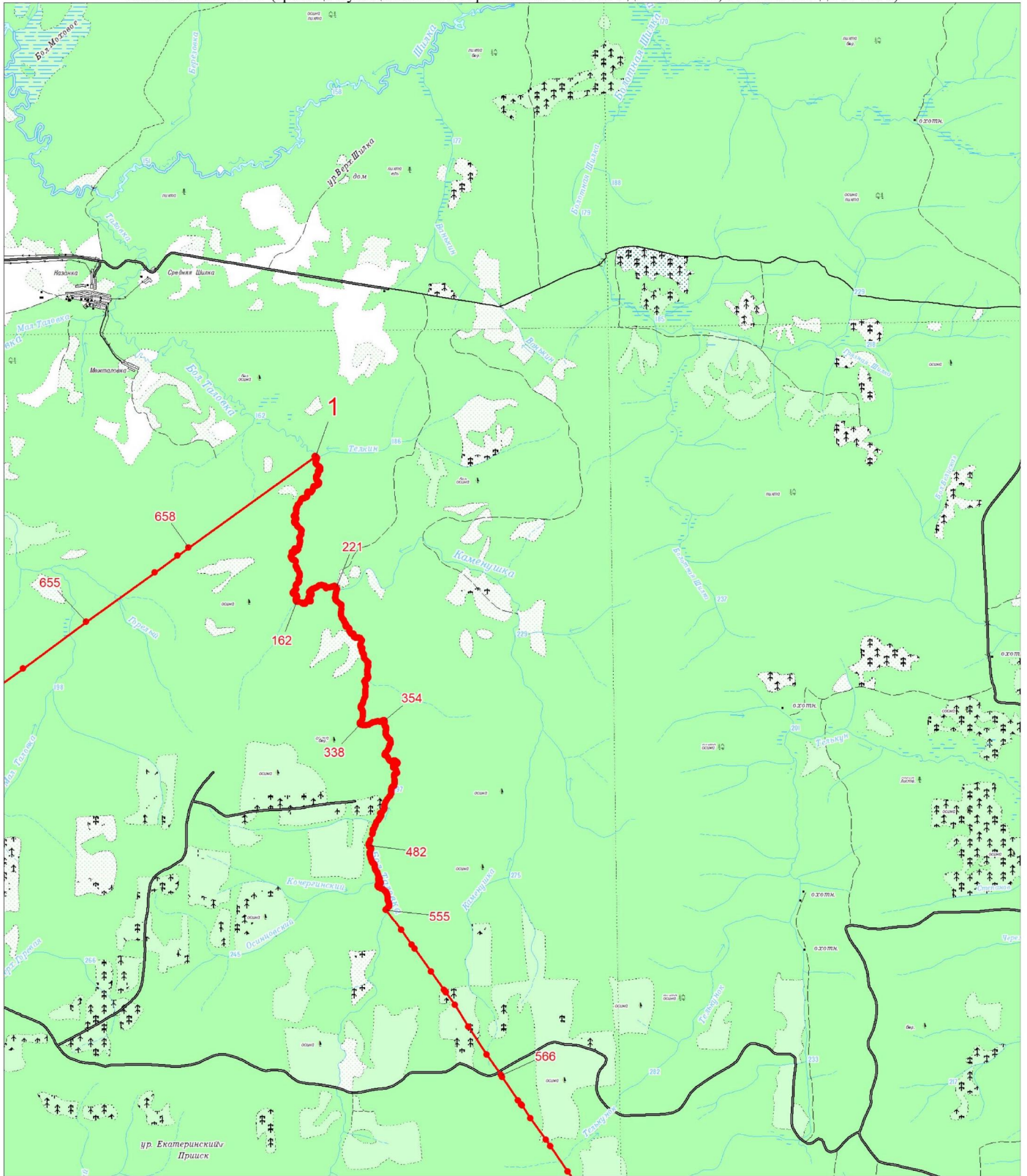
Масштаб 1:400000

Используемые условные знаки и обозначения:

-  Граница муниципального образования
-  Узловая точка границы муниципального образования и её номер
-  Поворотная точка границы муниципального образования и её номер
-  Номер выносного листа обзорной схемы местоположения границ муниципального образования

Раздел II. Выносные листы обзорной схемы местоположения границ муниципального образования

Выносной лист № 1 (граница муниципального образования от точки 1 до точки 566, от точки 655 до точки 1)

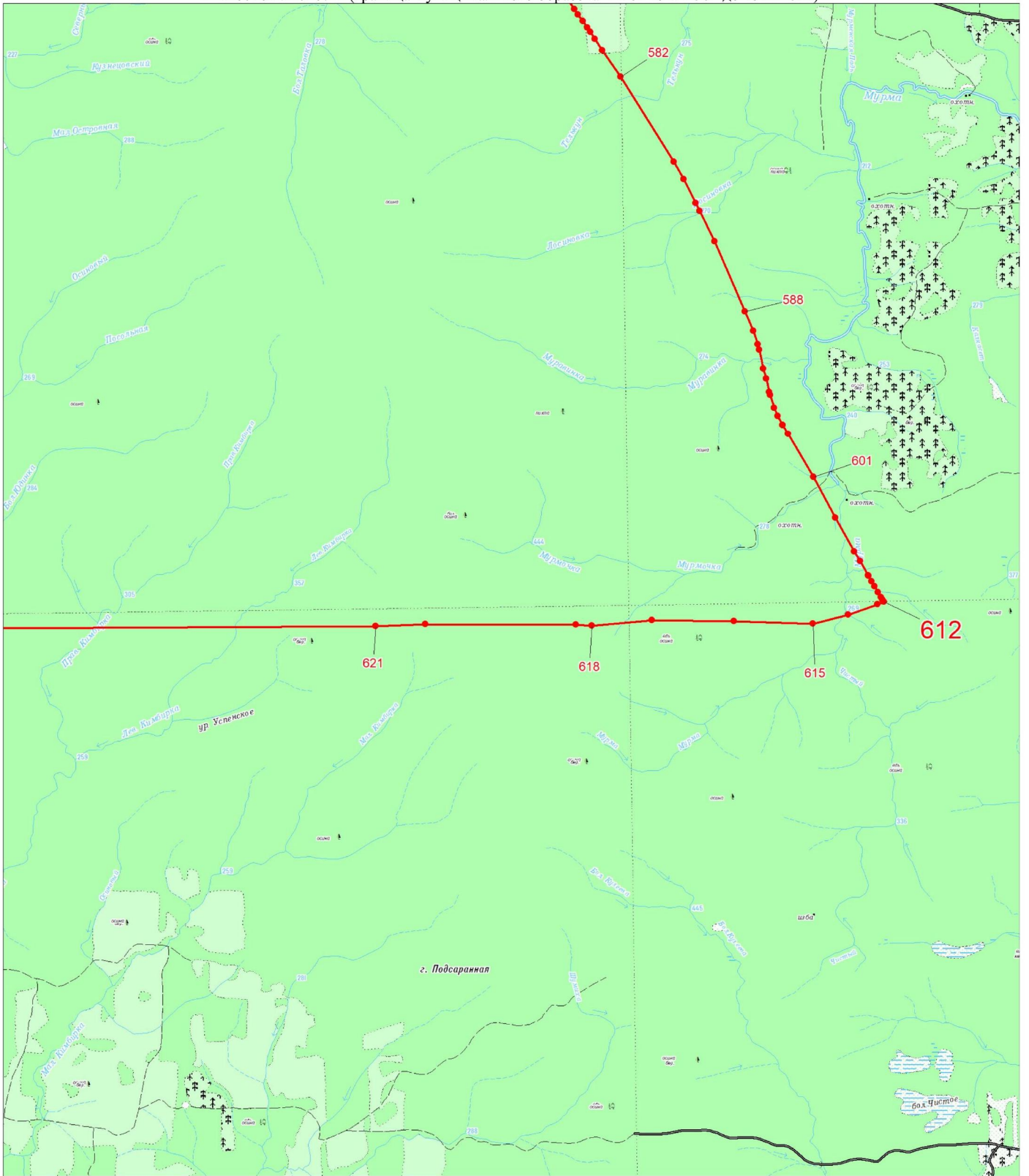


Масштаб 1:100000

Условные обозначения:




- Граница муниципального образования
- Характерная точка границы муниципального образования
- 1 Надписи номеров характерных точек границы муниципального образования

Выносной лист № 2 (граница муниципального образования от точки 582 до точки 621)

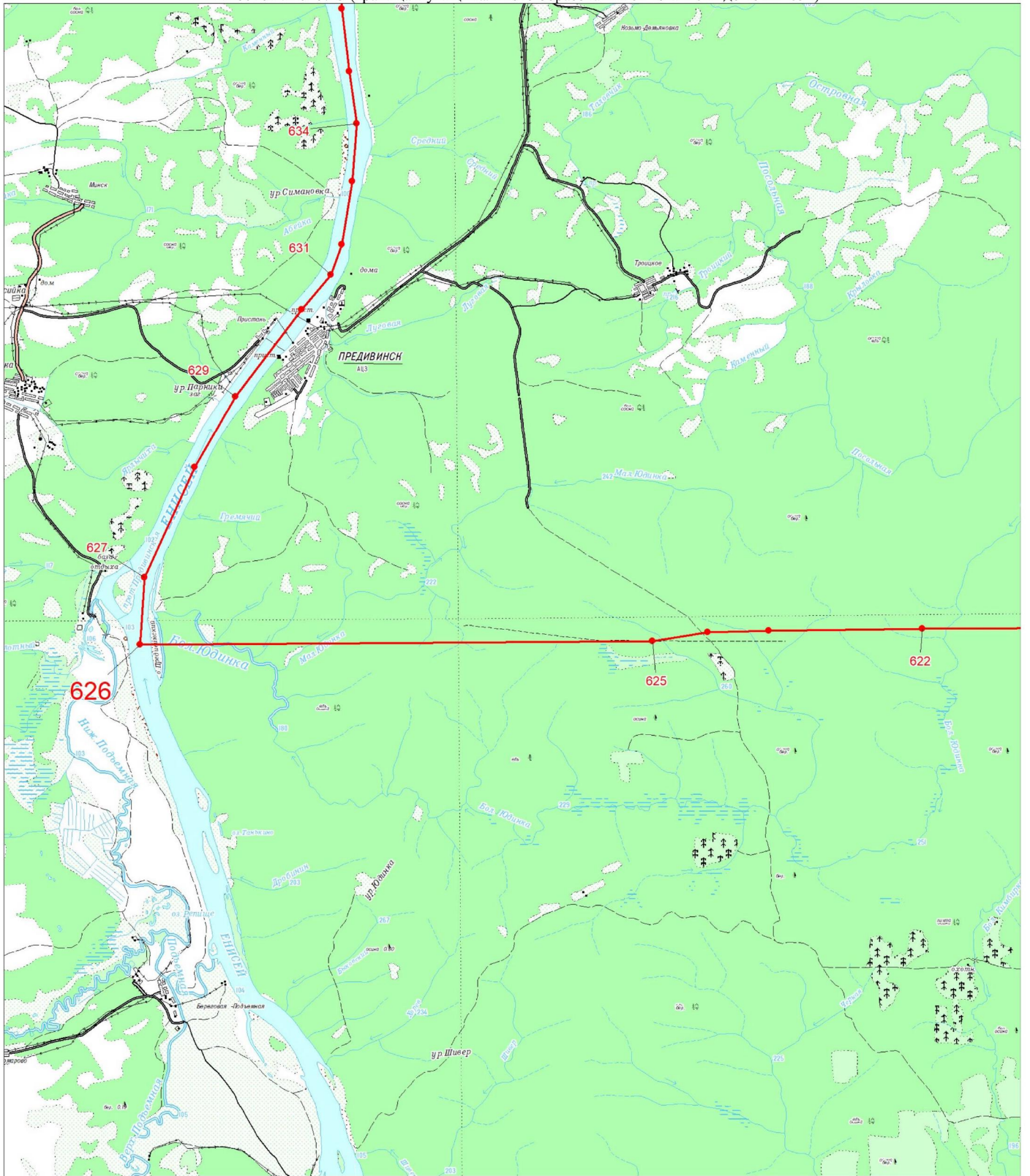


Масштаб 1:100000

Условные обозначения:




-  Граница муниципального образования
-  Характерная точка границы муниципального образования
-  Надписи номеров характерных точек границы муниципального образования

Выносной лист № 3 (граница муниципального образования от точки 622 до точки 634)

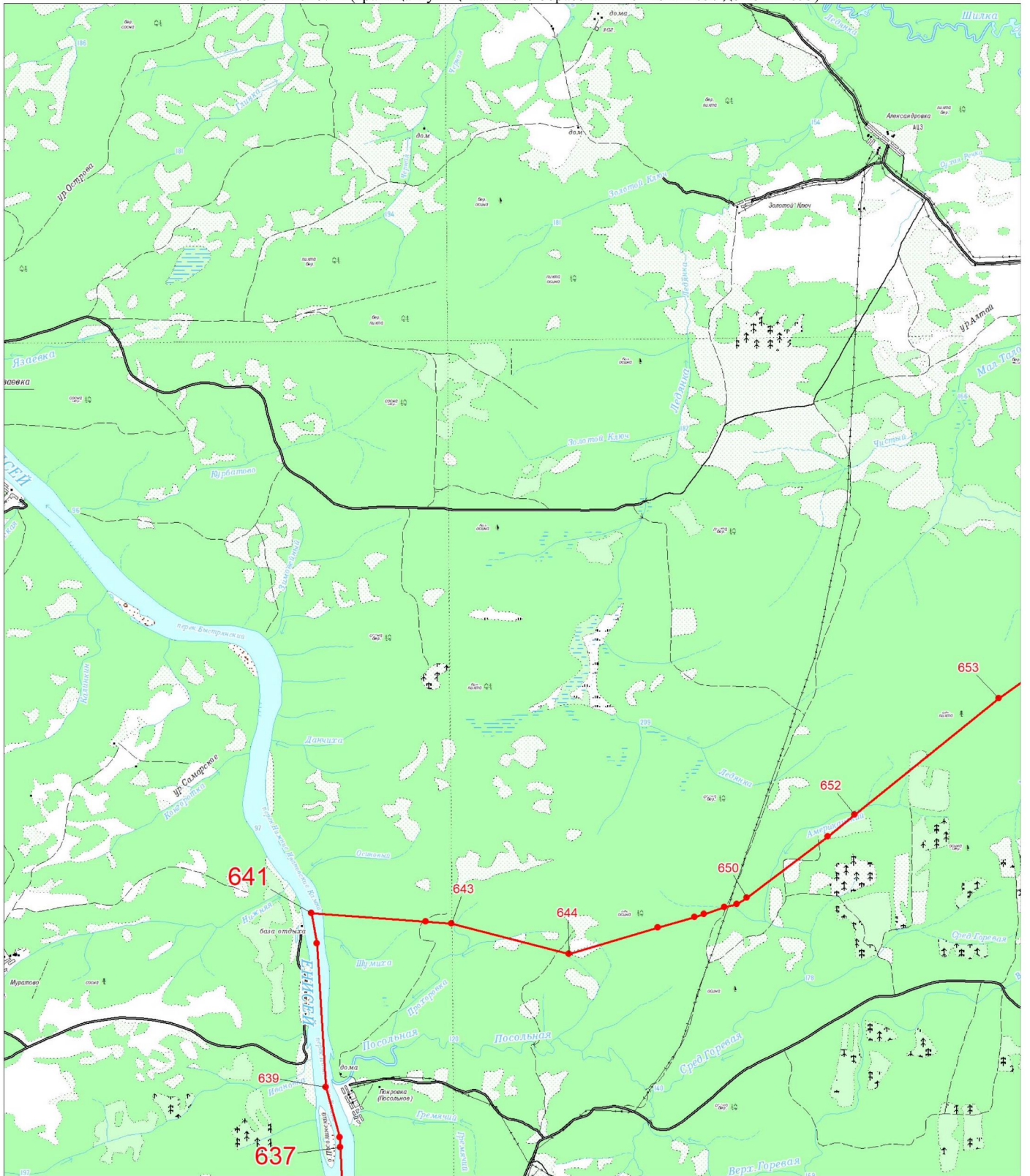


Масштаб 1:100000

Условные обозначения:

- | | |
|---|--|
|  | Граница муниципального образования |
|  | Характерная точка границы муниципального образования |
|  | Надписи номеров характерных точек границы муниципального образования |

Выносной лист № 4 (граница муниципального образования от точки 637 до точки 653)



Масштаб 1:100000

Условные обозначения:

- Граница муниципального образования
- Характерная точка границы муниципального образования
- 1 Надписи номеров характерных точек границы муниципального образования

Приложение 25
к Закону края
от 13 июня 2024 г. № 7-2871

Приложение 25
к Закону края
от 24 декабря 2004 г. № 13-2870

**Координаты характерных точек границ
муниципального образования Раздольненский сельсовет**

Обозначение характерных точек границы	Координаты, м (система координат МСК-167 (зона 4))	
	X	Y
1	771338.25	132057.74
2	771472.45	131558.72
3	771463.73	131472.49
4	771521.71	131212.09
5	771558.75	130871.57
6	771574.41	130231.69
7	771527.62	130095.65
8	771490.31	129945.45
9	771472.50	129873.90
10	771383.75	129529.09
11	771523.13	128001.17
12	771532.61	127899.28
13	771548.99	127694.45
14	771598.03	127224.12
15	771620.76	126879.29
16	771647.84	126544.94
17	770769.01	125249.53
18	770273.65	124572.00
19	769744.45	124534.57
20	769795.69	123545.71
21	769697.53	123546.39
22	769628.60	123546.86
23	769574.12	123534.65
24	769532.27	123524.49
25	769459.02	123489.53
26	769394.13	123469.09
27	769363.25	123471.34
28	769313.22	123473.82

Обозначение характерных точек границы	Координаты, м (система координат МСК-167 (зона 4))	
	X	Y
29	769273.41	123455.29
30	769256.62	123457.44
31	769146.34	123434.94
32	769106.13	123429.27
33	769041.16	123410.87
34	768957.50	123394.73
35	768901.52	123387.60
36	768848.88	123380.90
37	768763.17	123371.04
38	768696.24	123371.46
39	768619.31	123370.99
40	768581.77	123379.60
41	768544.38	123411.19
42	768494.28	123428.19
43	768375.48	123454.12
44	768258.62	123471.63
45	768191.75	123480.40
46	768152.12	123486.93
47	768120.69	123499.64
48	768110.48	123508.10
49	768086.60	123529.16
50	768068.21	123575.29
51	768047.38	123598.36
52	768029.73	123613.10
53	767979.70	123628.06
54	767875.49	123649.72
55	767781.58	123662.90
56	767731.38	123652.79
57	767622.43	123615.89
58	767601.63	123616.08
59	767578.53	123609.93
60	767532.53	123603.96
61	767503.13	123581.20
62	767373.40	123546.57
63	767306.16	123536.86
64	767269.40	123540.46
65	767252.32	123543.28
66	767195.94	123560.32
67	767168.90	123562.64

Обозначение характерных точек границы	Координаты, м (система координат МСК-167 (зона 4))	
	X	Y
68	767151.03	123560.63
69	767134.34	123550.35
70	767127.73	123543.82
71	767121.73	123537.90
72	767108.13	123534.86
73	767097.05	123517.18
74	767042.04	123415.20
75	766997.77	123354.93
76	766966.19	123317.54
77	766926.33	123233.30
78	766894.96	123198.24
79	766844.98	123113.87
80	766783.25	123031.16
81	766740.32	122946.75
82	766685.79	122885.16
83	766657.48	122828.44
84	766572.24	122786.24
85	766527.00	122663.36
86	766504.37	122621.34
87	766486.60	122600.33
88	766462.35	122587.40
89	766428.42	122519.52
90	766416.16	122464.51
91	766394.48	122429.02
92	766363.37	122332.06
93	766343.98	122220.55
94	766330.10	122123.94
95	766314.89	122020.15
96	766309.72	121949.49
97	766302.31	121868.28
98	766295.96	121788.34
99	766330.41	121789.32
100	766361.90	121794.24
101	766403.24	121780.46
102	766451.46	121764.72
103	766460.32	121746.02
104	766460.32	121713.54
105	766439.65	121679.09
106	766388.47	121612.17

Обозначение характерных точек границы	Координаты, м (система координат МСК-167 (зона 4))	
	X	Y
107	766354.20	121543.51
108	766342.18	121509.47
109	766353.60	121493.44
110	766375.83	121483.56
111	766436.66	121490.05
112	766461.98	121508.26
113	766482.36	121540.69
114	766493.01	121569.40
115	766544.88	121680.25
116	766577.45	121686.11
117	766593.20	121671.91
118	766584.56	121654.00
119	766565.10	121647.52
120	766527.13	121563.53
121	766514.78	121489.43
122	766519.10	121465.04
123	766540.57	121453.66
124	766566.03	121469.05
125	766588.57	121473.68
126	766617.59	121435.70
127	766617.79	121388.75
128	766645.35	121366.12
129	766664.05	121353.32
130	766676.84	121364.15
131	766805.54	121340.31
132	766813.57	121366.92
133	766841.67	121333.09
134	766844.49	121297.66
135	766837.58	121258.08
136	766821.28	121238.68
137	766866.08	121276.98
138	766878.12	121303.53
139	766885.30	121331.94
140	766890.62	121331.01
141	766909.48	121278.65
142	766896.32	121250.13
143	766875.48	121215.03
144	766668.43	120862.71
145	766600.18	120864.05

Обозначение характерных точек границы	Координаты, м (система координат МСК-167 (зона 4))	
	X	Y
146	766576.05	120854.18
147	766557.40	120865.15
148	766507.21	120888.25
149	766468.93	120906.77
150	766402.75	120938.64
151	765951.68	120444.97
152	765747.57	120299.71
153	765667.74	120147.59
154	765446.51	119768.22
155	765441.49	119773.21
156	765420.77	119773.39
157	765395.11	119756.16
158	765367.83	119736.14
159	765336.79	119705.56
160	765306.47	119676.13
161	765280.45	119652.27
162	765203.90	119694.90
163	765135.45	119696.07
164	765112.23	119704.00
165	765053.26	119749.56
166	765013.33	119792.88
167	764957.69	119808.08
168	764955.68	119824.33
169	764898.77	119859.30
170	764858.28	119819.70
171	764847.64	119812.68
172	764825.17	119828.22
173	764815.34	119836.57
174	764798.50	119849.40
175	764775.94	119852.37
176	764761.92	119865.16
177	764752.31	119906.16
178	764719.30	119930.38
179	764711.66	119947.37
180	764716.02	119965.69
181	764714.75	119986.87
182	764704.27	120002.46
183	764678.21	120009.70
184	764651.57	120035.28

Обозначение характерных точек границы	Координаты, м (система координат МСК-167 (зона 4))	
	X	Y
185	764601.61	120056.09
186	764584.72	120061.84
187	764550.99	120082.54
188	764497.85	120051.15
189	764476.40	120009.67
190	764466.12	119951.17
191	764461.97	119858.04
192	764476.69	119843.12
193	764477.78	119796.54
194	764495.11	119750.55
195	764496.14	119692.68
196	764528.42	119562.62
197	764534.57	119531.53
198	764522.36	119501.27
199	764564.66	119496.05
200	764617.42	119472.40
201	764639.13	119446.85
202	764657.79	119389.56
203	764632.86	119354.45
204	764624.25	119334.04
205	764652.81	119279.51
206	764647.40	119264.01
207	764650.02	119179.33
208	764684.41	119047.83
209	764685.69	119027.36
210	764639.47	118976.17
211	764625.01	118924.04
212	764594.48	118897.44
213	764623.75	118842.90
214	764630.64	118817.45
215	764616.79	118770.72
216	764592.08	118666.38
217	764587.47	118654.78
218	764579.28	118615.24
219	764561.20	118518.73
220	764543.84	118418.15
221	764537.43	118295.50
222	764513.14	118207.84
223	764452.13	118050.71

Обозначение характерных точек границы	Координаты, м (система координат МСК-167 (зона 4))	
	X	Y
224	764452.95	117965.65
225	764479.03	117905.52
226	764477.68	117880.85
227	764480.66	117852.32
228	764494.80	117834.79
229	764497.71	117796.75
230	764494.23	117750.84
231	764526.95	117669.81
232	764588.04	117568.00
233	764721.83	117438.77
234	764794.09	117349.56
235	764820.70	117301.84
236	764824.08	117222.32
237	764835.57	117157.58
238	764880.21	116965.58
239	764877.07	116914.80
240	764849.99	116888.10
241	764737.80	116818.52
242	764685.62	116752.66
243	764666.49	116676.24
244	764672.38	116628.61
245	764721.72	116582.75
246	764747.93	116481.19
247	764755.45	116369.40
248	764853.67	116151.23
249	764898.49	116179.34
250	764924.97	116178.23
251	765038.87	116076.63
252	765051.37	116049.63
253	765061.68	116016.09
254	765084.07	115978.15
255	765104.36	115933.99
256	765121.07	115904.15
257	765111.52	115864.76
258	765109.14	115830.14
259	765152.11	115760.91
260	765184.63	115722.72
261	765191.50	115659.45
262	765312.03	115322.70

Обозначение характерных точек границы	Координаты, м (система координат МСК-167 (зона 4))	
	X	Y
263	765362.02	115264.78
264	765372.40	115203.53
265	765357.33	115102.87
266	765313.17	114959.22
267	765276.46	114851.51
268	765243.44	114758.17
269	765232.23	114697.08
270	765216.98	114571.23
271	765176.09	114377.17
272	765149.81	114215.42
273	765113.06	114104.10
274	765112.78	114060.93
275	765123.42	114039.26
276	765100.74	113877.47
277	765096.75	113819.92
278	765110.47	113719.06
279	765083.27	113630.32
280	765083.01	113591.58
281	765096.57	113575.53
282	765112.46	113566.31
283	765066.11	113546.63
284	765018.98	113492.97
285	764939.13	113392.75
286	764902.29	113267.05
287	764901.89	113205.88
288	764861.60	113101.79
289	764835.12	112911.24
290	764819.56	112738.61
291	764808.06	112634.32
292	764749.34	112465.59
293	764738.08	112397.29
294	764719.65	112332.64
295	764675.92	112250.17
296	764631.88	112124.52
297	764642.07	112034.48
298	764449.05	111513.37
299	764584.41	111568.93
300	764778.79	111648.74
301	765343.59	111880.62

Обозначение характерных точек границы	Координаты, м (система координат МСК-167 (зона 4))	
	X	Y
302	765592.20	111254.17
303	765669.39	111060.04
304	765907.93	110458.93
305	765975.16	110289.92
306	766004.59	110215.78
307	766032.12	110146.16
308	766078.31	110029.82
309	766146.09	109859.39
310	766169.35	109800.50
311	766293.88	109830.24
312	766417.40	109883.41
313	766500.54	109919.18
314	766638.33	109978.47
315	766688.31	109999.98
316	766766.10	110033.46
317	766799.47	110015.58
318	766835.87	109990.84
319	766858.35	109976.74
320	766956.89	109901.40
321	766972.29	109883.55
322	767018.09	109824.84
323	767306.84	109470.95
324	767365.27	109350.85
325	767413.70	109261.02
326	767434.50	109220.95
327	767714.72	108683.85
328	768267.75	108249.89
329	768309.13	108083.63
330	768282.20	108044.92
331	768270.42	107991.07
332	768270.42	107954.05
333	768253.59	107908.61
334	768245.17	107854.75
335	768260.31	107837.92
336	768299.02	107802.58
337	768250.88	107392.52
338	768207.13	107259.80
339	768181.45	107211.87
340	768189.20	107169.01

Обозначение характерных точек границы	Координаты, м (система координат МСК-167 (зона 4))	
	X	Y
341	768201.10	107094.99
342	768233.75	107037.02
343	768264.95	106953.55
344	768342.75	106880.88
345	768387.92	106837.46
346	768451.50	106766.21
347	768537.61	106680.92
348	768717.80	106715.10
349	768836.93	106678.07
350	769055.19	106598.95
351	769098.72	106586.08
352	769054.67	106413.41
353	769082.43	106324.60
354	769200.22	105946.13
355	769222.62	105874.17
356	769315.33	105591.15
357	769323.80	105546.68
358	769253.57	105000.15
359	769235.64	104753.37
360	769226.28	104462.18
361	769487.74	104430.82
362	769847.06	104348.25
363	769850.28	104360.17
364	769924.09	104664.89
365	769930.76	104692.43
366	769935.80	104693.43
367	771020.16	104909.29
368	771603.48	105025.41
369	772144.22	105133.06
370	772115.76	105269.98
371	772018.20	105739.32
372	771947.58	106079.02
373	771860.51	106497.90
374	771797.93	106798.93
375	771726.60	107105.72
376	771618.75	107569.64
377	771407.67	108477.53
378	771460.03	108477.53
379	771507.24	108535.13

Обозначение характерных точек границы	Координаты, м (система координат МСК-167 (зона 4))	
	X	Y
380	771549.11	108626.78
381	771601.46	108673.89
382	771687.87	108734.07
383	771727.22	108757.10
384	771757.73	108781.49
385	771810.11	108823.27
386	771902.66	108880.71
387	771988.28	108919.78
388	772032.64	108933.18
389	772062.97	108944.04
390	772136.22	108957.44
391	772169.77	108972.40
392	772211.64	108988.14
393	772245.68	108967.15
394	772266.57	108980.22
395	772271.81	109009.02
396	772253.50	109071.87
397	772298.04	109200.24
398	772355.64	109359.98
399	772348.52	109383.68
400	772339.91	109412.34
401	772408.00	109592.96
402	772486.59	109812.98
403	772567.75	109993.71
404	772593.97	110095.85
405	771237.44	110761.05
406	772813.52	113559.89
407	772376.68	114339.17
408	771888.26	115289.08
409	771891.56	115300.83
410	771903.19	115342.28
411	771913.93	115369.57
412	771937.07	115400.99
413	771945.49	115422.08
414	771950.31	115421.17
415	771954.90	115432.48
416	771958.81	115442.11
417	771954.17	115443.76
418	771954.10	115443.95

Обозначение характерных точек границы	Координаты, м (система координат МСК-167 (зона 4))	
	X	Y
419	771965.15	115471.28
420	771989.92	115548.18
421	772009.75	115582.91
422	772021.30	115627.65
423	772032.04	115662.29
424	772036.98	115692.88
425	772059.28	115749.94
426	772087.38	115783.01
427	772131.19	115821.88
428	772208.90	115847.53
429	772238.67	115850.01
430	772279.19	115848.37
431	772338.73	115827.71
432	772378.42	115819.45
433	772428.87	115813.67
434	772468.56	115812.05
435	772504.94	115810.37
436	772543.80	115817.00
437	772589.27	115829.41
438	772630.62	115830.24
439	772722.40	115822.82
440	772777.81	115809.60
441	772810.88	115808.77
442	772829.07	115821.18
443	772853.86	115853.43
444	772878.66	115868.32
445	772950.60	115875.77
446	772982.85	115875.78
447	773043.20	115876.62
448	773077.11	115868.36
449	773120.94	115857.62
450	773162.29	115850.18
451	773192.06	115855.97
452	773234.21	115874.99
453	773306.97	115906.43
454	773332.60	115914.70
455	773385.51	115921.33
456	773425.20	115922.16
457	773446.69	115942.83

Обозначение характерных точек границы	Координаты, м (система координат МСК-167 (зона 4))	
	X	Y
458	773488.02	115977.57
459	773548.36	116010.65
460	773605.40	116055.31
461	773630.20	116070.20
462	773664.92	116081.78
463	773685.59	116094.19
464	773713.69	116123.96
465	773735.91	116143.08
466	773755.01	116159.51
467	773764.85	116169.36
468	773775.68	116180.19
469	773797.16	116215.75
470	773819.47	116240.56
471	773849.23	116257.10
472	773893.86	116312.50
473	773949.23	116375.35
474	774018.66	116431.59
475	774083.14	116476.25
476	774132.73	116512.64
477	774167.45	116541.58
478	774199.68	116568.87
479	774244.48	116589.34
480	774333.72	116671.83
481	774350.94	116684.65
482	774398.07	116685.49
483	774445.21	116673.10
484	774476.64	116670.62
485	774491.52	116671.45
486	774498.78	116668.46
487	774508.84	116683.61
488	774505.46	116722.31
489	774507.18	116749.30
490	774559.26	116812.02
491	774609.68	116851.72
492	774675.61	116873.93
493	774689.87	116887.29
494	774695.64	116925.32
495	774706.38	116942.69
496	774721.26	116950.96

Обозначение характерных точек границы	Координаты, м (система координат МСК-167 (зона 4))	
	X	Y
497	774760.12	116953.45
498	774811.37	116998.11
499	774866.75	117036.15
500	774970.07	117110.58
501	775083.19	117203.98
502	775170.09	117307.40
503	775293.21	117477.75
504	775343.62	117538.12
505	775375.03	117567.89
506	775423.80	117591.04
507	775455.21	117633.22
508	775482.48	117665.47
509	775579.18	117749.00
510	775631.26	117787.87
511	775656.05	117819.29
512	775683.32	117858.16
513	775714.70	117897.87
514	775793.88	117945.04
515	775826.31	117973.94
516	775842.70	117983.81
517	775879.22	117993.79
518	775908.98	118020.25
519	775972.60	118115.35
520	776017.24	118162.49
521	776083.36	118203.84
522	776111.47	118217.90
523	776123.99	118236.38
524	776119.72	118265.86
525	776127.14	118304.72
526	776143.67	118321.26
527	776190.79	118358.48
528	776202.35	118381.63
529	776209.77	118422.14
530	776229.60	118454.40
531	776257.70	118489.13
532	776265.95	118530.47
533	776271.73	118550.32
534	776284.95	118578.43
535	776291.55	118604.89

Обозначение характерных точек границы	Координаты, м (система координат МСК-167 (зона 4))	
	X	Y
536	776302.48	118675.92
537	776361.73	118811.60
538	776398.91	118890.99
539	776460.04	119015.02
540	776486.46	119096.05
541	776455.76	119081.77
542	776430.24	119078.68
543	776395.51	119082.81
544	776358.30	119076.19
545	776326.09	119073.37
546	776297.94	119081.14
547	776194.56	119127.42
548	776032.46	119188.58
549	775988.63	119196.84
550	775944.81	119200.14
551	775888.58	119205.92
552	775810.01	119233.18
553	775712.44	119239.79
554	775629.75	119225.71
555	775628.70	119231.74
556	775591.68	119239.56
557	773754.85	119999.99
558	772775.26	120405.54
559	772508.01	120696.71
560	772528.35	120794.95
561	772515.98	120805.55
562	772501.69	120816.60
563	772493.56	120847.72
564	772468.07	120852.66
565	772448.88	120873.43
566	772438.07	120919.71
567	772425.85	120937.02
568	772401.48	120958.67
569	772392.05	121009.99
570	772379.80	121014.15
571	772364.92	121007.38
572	772329.72	121029.03
573	772318.88	121058.79
574	772337.81	121084.51

Обозначение характерных точек границы	Координаты, м (система координат МСК-167 (зона 4))	
	X	Y
575	772349.57	121102.91
576	772333.74	121112.93
577	772293.14	121125.10
578	772278.74	121154.44
579	772254.52	121175.78
580	772279.39	121221.29
581	772288.26	121237.52
582	772637.17	121876.09
583	772773.36	122098.89
584	773488.80	123269.33
585	773565.10	123228.78
586	776103.78	121878.93
587	777755.66	124259.27
588	778971.48	123723.59
589	779004.88	124015.73
590	779167.13	125434.58
591	779487.19	128376.50
592	779180.20	128383.22
593	775162.24	128534.91
594	775188.90	128584.12
595	775182.78	128604.58
596	775160.22	128645.57
597	775119.23	128760.42
598	775113.03	128793.20
599	775115.12	128869.07
600	775098.69	128906.03
601	775076.14	128944.94
602	775074.79	129092.09
603	775072.53	129200.24
604	775074.34	129322.03
605	775096.05	129406.19
606	775131.08	129474.87
607	775125.46	129544.98
608	775122.65	129620.71
609	775143.70	129671.16
610	775208.19	129759.50
611	775244.65	129805.76
612	775253.07	129845.03
613	775253.12	129972.64

Обозначение характерных точек границы	Координаты, м (система координат МСК-167 (зона 4))	
	X	Y
614	775269.92	130025.90
615	775295.15	130046.94
616	775363.88	130076.40
617	775415.77	130103.06
618	775460.60	130114.24
619	775497.05	130142.27
620	775508.30	130164.74
621	775511.10	130199.77
622	775530.71	130232.05
623	775561.61	130250.28
624	775645.70	130283.93
625	775762.08	130351.23
626	775816.77	130408.62
627	775900.87	130532.04
628	775940.14	130673.64
629	775955.56	130784.40
630	775949.94	130867.13
631	775935.96	130969.51
632	775938.71	131069.03
633	775947.14	131134.96
634	775958.37	131228.86
635	775973.80	131325.63
636	776008.82	131507.88
637	776008.82	131549.95
638	776007.44	131719.64
639	776014.43	131757.48
640	776048.04	131813.54
641	776101.35	131899.08
642	776179.83	132014.07
643	776219.10	132110.84
644	776263.99	132217.36
645	776273.79	132319.74
646	776300.39	132417.94
647	776171.41	132475.39
648	775889.59	132622.66
649	775736.69	132691.34
650	775590.85	132740.41
651	775070.72	132873.64
652	774985.19	132875.07

Обозначение характерных точек границы	Координаты, м (система координат МСК-167 (зона 4))	
	X	Y
653	774951.54	132894.67
654	774930.50	132929.76
655	774901.04	132968.97
656	774874.43	132981.64
657	774829.55	132994.25
658	774805.70	133022.28
659	774783.28	133053.13
660	774739.77	133099.39
661	774697.75	133117.62
662	774572.95	133124.62
663	774550.53	133131.66
664	774494.41	133151.27
665	774457.95	133155.46
666	774411.69	133152.70
667	774386.47	133162.51
668	774299.56	133198.97
669	774218.21	133218.57
670	774166.33	133217.20
671	774048.52	133200.34
672	774016.30	133165.31
673	773988.27	133154.13
674	773944.76	133116.24
675	773905.49	133110.63
676	773829.82	133113.43
677	773755.46	133109.25
678	773713.38	133089.64
679	773627.85	133026.52
680	773533.89	132984.45
681	773461.03	132936.80
682	773400.73	132884.92
683	773354.46	132863.89
684	773299.76	132819.00
685	773270.36	132792.34
686	773217.05	132776.92
687	773148.36	132758.69
688	773107.72	132758.69
689	773047.41	132775.54
690	772985.73	132790.97
691	772922.61	132802.20

Обозначение характерных точек границы	Координаты, м (система координат МСК-167 (зона 4))	
	X	Y
692	772860.87	132799.39
693	772782.33	132820.43
694	772752.93	132805.01
695	772747.31	132785.35
696	772740.31	132767.12
697	772701.05	132755.94
698	772651.97	132732.09
699	772586.10	132732.14
700	772500.56	132755.94
701	772408.04	132762.98
702	772340.74	132760.18
703	772283.24	132723.72
704	772187.91	132676.02
705	772127.59	132669.03
706	772061.78	132673.21
707	771979.00	132674.64
708	771887.90	132639.56
709	771768.72	132566.70
710	771702.79	132495.15
711	771660.71	132451.70
712	771589.23	132381.59
713	771547.21	132297.49
1	771338.25	132057.74

Площадь муниципального образования 18663,33 га.

**Текстовое описание местоположения границ
муниципального образования Раздольненский сельсовет**

По смежеству с землями муниципального образования
Таловский сельсовет

Граница муниципального образования Раздольненский сельсовет по смежеству с землями муниципального образования Таловский сельсовет проходит от точки 1 (узловая точка) до точки 362 (узловая точка) протяженностью 40496,36 м.

От точки 1 – узловой точки пересечения границ муниципального образования Казачинский район, муниципального образования Раздольненский сельсовет и муниципального образования Таловский сельсовет граница идет на северо-запад прямой линией 516,75 м, пересекая реку Енисей от середины до левого берега, до точки 2.

От точки 2 граница следует в западном направлении ломаной линией 1336,05 м по левому берегу реки Енисей вниз по течению до точки 6. Далее граница проходит на юго-запад прямой линией 728,41 м по лесу, пересекая безымянный ручей, до точки 10. Затем граница идет на северо-запад прямой линией 2995,98 м по лесу, пересекая реку Калинкин, до точки 16.

От точки 16 граница следует в юго-западном направлении прямой линией 2404,69 м по лесу до полевой дороги (точка 18). Далее граница проходит в южном направлении прямой линией 530,52 м по полевой дороге до точки 19. Затем граница идет на запад прямой линией 990,19 м по лесу до реки Коленга (точка 20).

От точки 20 граница следует общим направлением на юг извилистой линией 2832,81 м по середине реки Коленга вверх по течению до точки 72. Далее граница проходит на юго-запад ломаной линией 1995,04 м по границе сенокоса и пашни, пересекая полевую дорогу, по пашне до точки 98. Затем граница идет на северо-запад ломаной линией 1794,57 м по сенокосу и пашне до точки 141.

От точки 141 граница следует на юго-запад прямой линией 480,89 м по пашне и сенокосу до точки 144. Далее граница проходит в юго-восточном направлении ломаной линией 287,20 м по границе сенокоса и пашни до точки 150. Затем граница идет в юго-западном направлении ломаной линией 1743,87 м по

границе сенокоса и пашни, по сенокосу, пересекая полевую дорогу, по границе пашни и леса до точки 161.

От точки 161 граница следует по лесу в юго-восточном направлении ломаной линией 963,44 м по границе пашни и леса, по сенокосу до точки 187. Далее граница проходит на северо-запад ломаной линией 1212,50 м по сенокосу и лесу до точки 209. Затем граница идет на юго-запад ломаной линией 1043,25 м по лесу, пересекая полевую дорогу, до точки 223.

От точки 223 граница следует в северо-западном направлении ломаной линией 1265,63 м по лесу, пересекая реку Большая Рудянка, по пастбищу до точки 239. Далее граница проходит в юго-западном направлении ломаной линией 332,85 м по границе леса и пастбища до точки 243. Затем граница идет на северо-запад ломаной линией 1623,46 м по лесу и заболоченной местности, пересекая автомобильную дорогу Красноярск – Енисейск и проселочную дорогу, до безымянного ручья (точка 262).

От точки 262 граница следует в юго-западном направлении ломаной линией 1832,90 м по руслу безымянного ручья вниз по течению, пересекая реку Большая Бобровка, до устья другого безымянного ручья (точка 282). Далее граница проходит на юго-запад ломаной линией 1656,53 м по руслу безымянного ручья вверх по течению до точки 297.

От точки 297 граница идет на юго-запад прямой линией 555,71 м по лесу и сенокосу до точки 298. Затем граница следует на северо-восток прямой линией 966,99 м по сенокосу и лесу до точки 301. Далее граница проходит в северо-западном направлении прямой линией 2238,03 м по лесу, сенокосу и пастбищу, пересекая полевую дорогу, до точки 310.

От точки 310 граница идет в северо-восточном направлении прямой линией 642,12 м по лесу и пастбищу до точки 316. Затем граница следует в северо-западном направлении ломаной линией 2548,09 м по пастбищу и лесу, пересекая реку Яловчик, по сенокосу до точки 329. Далее граница проходит на юго-запад ломаной линией 924,32 м по пашне и лесу до точки 339.

От точки 339 граница идет на северо-запад ломаной линией 1245,68 м по пашне, лесу и сенокосу до точки 351. Затем граница следует в северо-западном направлении ломаной линией 1086,08 м по сенокосу до точки 357. Далее граница проходит в юго-западном направлении ломаной линией 1089,79 м по сенокосу и лесу до точки 360.

От точки 360 граница идет на северо-запад ломаной линией 632,02 м по сенокосу, пересекая проселочную дорогу, по пашне до точки 362 – узловой точки пересечения границ муниципального образования Таловский сельсовет, муниципального образования Раздольненский сельсовет и муниципального образования Казачинский район.

По смежеству с землями муниципального образования
Казачинский район

Граница муниципального образования Раздольненский сельсовет по смежеству с землями муниципального образования Казачинский район проходит от точки 362 (узловая точка) до точки 1 (узловая точка) протяженностью 55261,75 м.

От точки 362 – узловой точки пересечения границ муниципального образования Таловский сельсовет, муниципального образования Раздольненский сельсовет и муниципального образования Казачинский район граница следует в северо-восточном направлении прямой линией 354,22 м по пашне до точки 365.

От точки 365 граница идет в северо-восточном направлении прямой линией 2256,89 м по лесу и пашне, пересекая полевую дорогу, по сенокосу и границе пашни до точки 369. Затем граница проходит на юго-восток прямой линией 3424,85 м по пашне и лесу, пересекая полевую дорогу, по границе сенокоса, леса и пашни, по лесу и заболоченной местности до безымянного ручья (точка 377).

От точки 377 граница следует в северо-восточном направлении ломаной линией 911,04 м по руслу безымянного ручья вниз по течению до безымянного пруда (точка 390). Далее граница идет в северо-восточном направлении ломаной линией 601,19 м по берегу безымянного пруда, огибая его с северной стороны, до дамбы (точка 400).

От точки 400 граница проходит на северо-восток прямой линией 730,23 м по руслу безымянного ручья вниз по течению до точки 404. Затем граница следует на юго-восток прямой линией 1510,85 м по лесу, пересекая реку Малая Бобровка, по сенокосу до точки 405. Далее граница идет на северо-восток прямой линией 3212,09 м по сенокосу и лесу до точки 406.

От точки 406 граница проходит в юго-восточном направлении прямой линией 1961,49 м по границе сенокоса и пашни, по лесу, сенокосу и пашне до реки Сосновый (точка 408). Затем граница следует на северо-восток извилистой линией 3315,44 м по середине реки Сосновый вниз по течению, пересекая автомобильную дорогу Красноярск – Енисейск, до реки Малая Бобровка (точка 486).

От точки 486 граница идет в северо-восточном направлении извилистой линией 3287,95 м по середине реки Малая Бобровка вниз по течению до устья безымянного ручья (точка 540). Далее граница проходит в юго-восточном направлении извилистой линией 934,26 м по руслу безымянного ручья вверх по течению до точки 556.

От точки 556 граница следует в юго-восточном направлении ломаной линией 3543,78 м по лесу, пересекая автомобильную дорогу Раздольное – Луговское и реку Большая Бобровка, до устья реки Коленга (точка 560). Затем граница идет на юго-восток извилистой линией 556,39 м по середине реки Коленга вверх по течению до точки 579.

От точки 579 граница проходит в северо-восточном направлении прямой линией 2430,94 м по лесу, пересекая автомобильную дорогу Раздольное –

Луговское, по сенокосу до точки 584. Далее граница следует в северо-западном направлении прямой линией 2961,64 м по лесу, пересекая автомобильную дорогу Раздольное – Луговское и полевою дорогу, до точки 586.

От точки 586 граница идет на северо-восток прямой линией 2897,37 м по лесу, пересекая реку Большая Бобровка и реку Енисей до середины, до точки 587. Затем граница проходит на северо-запад прямой линией 1328,60 м по середине реки Енисей вниз по течению до точки 588. Далее граница следует на северо-восток прямой линией 294,04 м, пересекая реку Енисей от середины до правого берега, до точки 589.

От точки 589 граница идет в северо-восточном направлении прямой линией 4387,38 м по лесу, пересекая проселочную дорогу, по сенокосу, пересекая реку Язаевка и проселочную дорогу, до точки 591. Затем граница проходит на юг прямой линией 4327,89 м, пересекая проселочную дорогу, по лесу и сенокосу, пересекая полевою дорогу, до реки Курбатово (точка 593).

От точки 593 граница следует на северо-восток извилистой линией 4389,69 м по середине реки Курбатово вверх по течению до точки 646. Далее граница идет в юго-восточном направлении ломаной линией 1317,59 м по лесу, пересекая полевою дорогу, до реки Зимовейный (точка 651). Затем граница проходит общим направлением на юго-запад извилистой линией 4007,91 м по середине реки Зимовейный вниз по течению до правого берега реки Енисей (точка 713).

От точки 713 граница следует на юго-запад прямой линией 318,03 м, пересекая реку Енисей от правого берега до середины, до точки 1 – узловой точки пересечения границ муниципального образования Казачинский район, муниципального образования Раздольненский сельсовет и муниципального образования Таловский сельсовет.

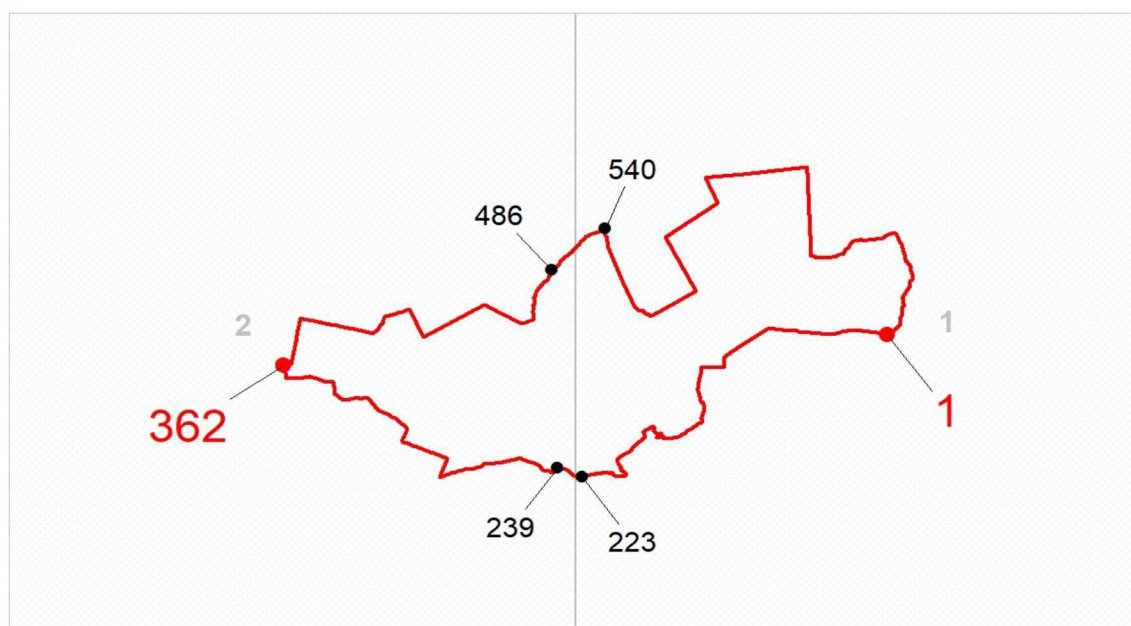
Графическое отображение местоположения границ муниципального образования Раздольненский сельсовет

Раздел I. Обзорная схема местоположения границ муниципального образования

Описание смежеств:

1 – 362 Таловский сельсовет

362 – 1 Казачинский район



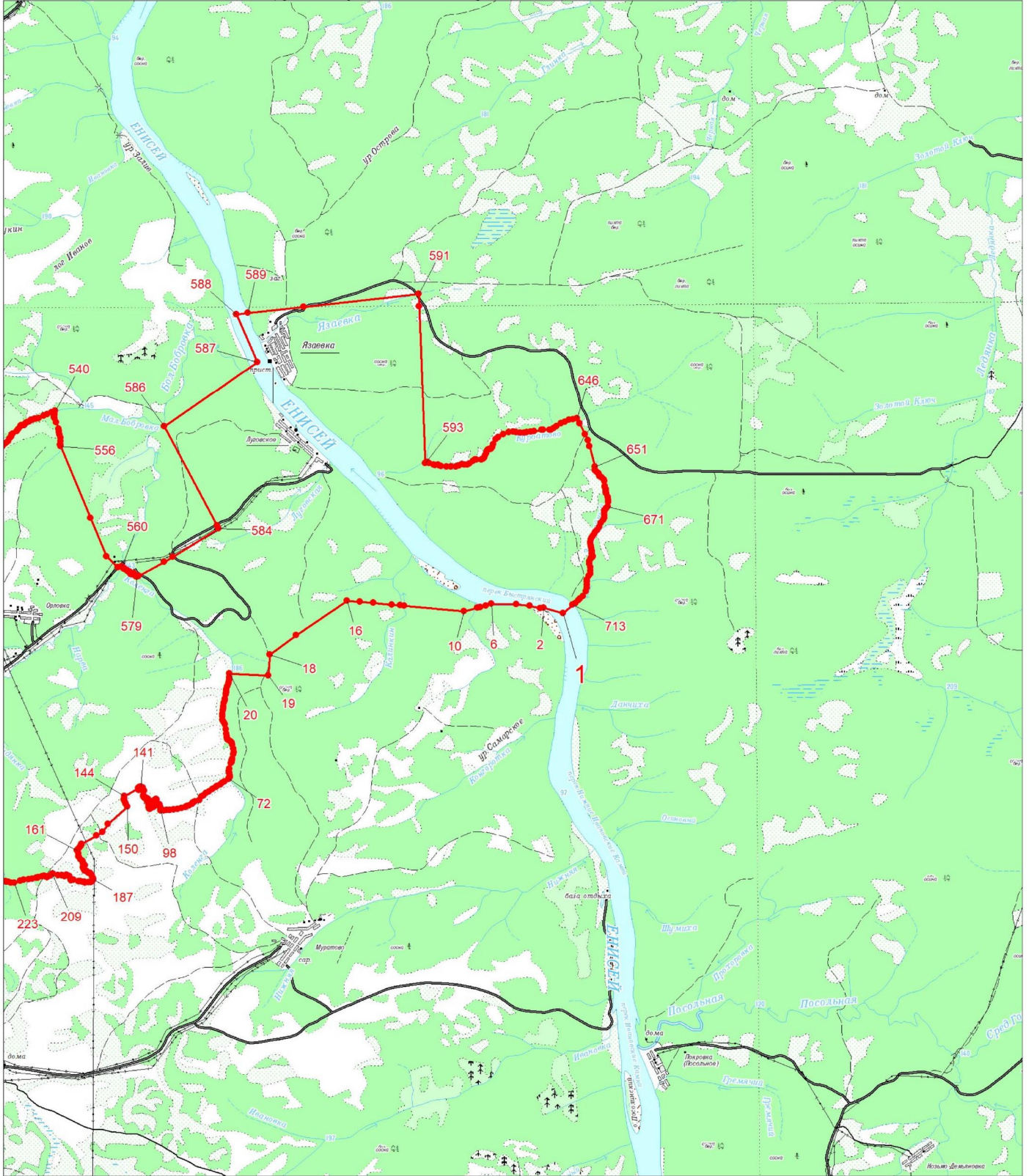
Масштаб 1:350000

Используемые условные знаки и обозначения:

	Граница муниципального образования
	Узловая точка границы муниципального образования и её номер
	Поворотная точка границы муниципального образования и её номер
	Номер выносного листа обзорной схемы местоположения границ муниципального образования

Раздел II. Выносные листы обзорной схемы местоположения границ муниципального образования

Выносной лист № 1 (граница муниципального образования от точки 1 до точки 223, от точки 540 до точки 1)

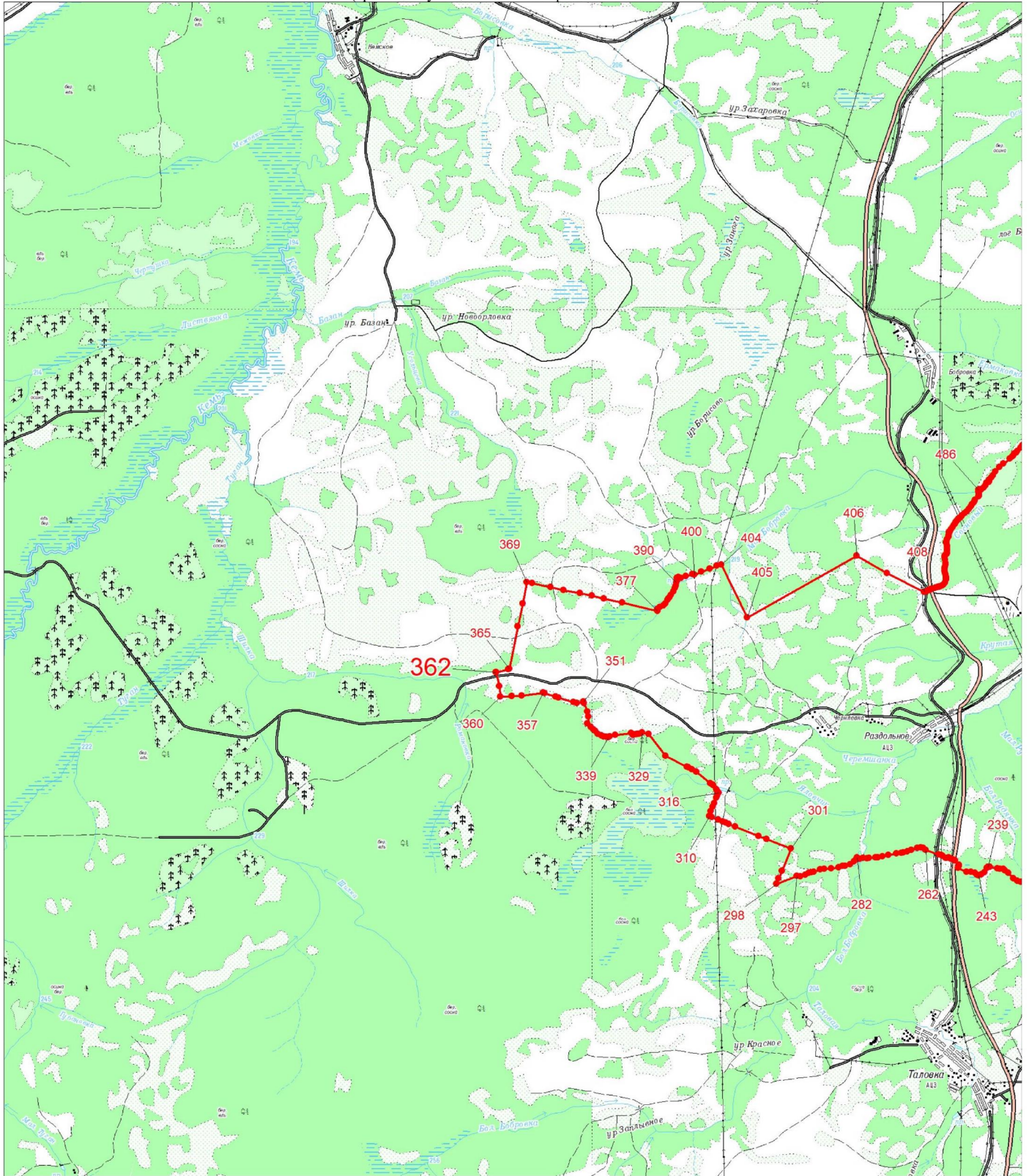


Масштаб 1:100000

Условные обозначения:

- Граница муниципального образования
- Характерная точка границы муниципального образования
- 1 Надписи номеров характерных точек границы муниципального образования

Выносной лист № 2 (граница муниципального образования от точки 239 до точки 486)



Масштаб 1:100000

Условные обозначения:

	Граница муниципального образования
	Характерная точка границы муниципального образования
	Надписи номеров характерных точек границы муниципального образования

Приложение 28
к Закону края
от 13 июня 2024 г. № 7-2871

Приложение 28
к Закону края
от 24 декабря 2004 г. № 13-2870

**Координаты характерных точек границ
муниципального образования Российский сельсовет**

Обозначение характерных точек границы	Координаты, м (система координат МСК-167 (зона 4))	
	X	Y
1	758588.56	134175.33
2	757708.34	134217.24
3	756116.66	134400.07
4	754772.34	134593.65
5	753298.96	134475.35
6	751685.78	134217.24
7	750911.45	133937.62
8	750029.57	133184.80
9	747803.37	131496.33
10	745985.86	130453.15
11	743168.15	129162.59
12	741441.33	129055.38
13	740461.57	129160.62
14	738720.03	129894.82
15	737687.64	130300.76
16	736579.43	130773.36
17	736504.93	130747.53
18	736434.31	130746.12
19	736334.05	130758.09
20	736224.52	130772.00
21	736105.58	130770.93
22	736008.94	130767.83
23	735932.84	130779.64
24	735812.48	130842.54
25	735692.18	130911.09
26	735577.35	130968.33
27	735542.21	130991.14
28	735514.53	131019.55

Обозначение характерных точек границы	Координаты, м (система координат МСК-167 (зона 4))	
	X	Y
29	735492.67	130623.37
30	735469.94	130499.73
31	735465.51	130446.59
32	735442.37	130324.41
33	735408.07	130106.67
34	735397.03	130022.03
35	735384.47	129592.28
36	735387.09	129534.48
37	735392.60	129307.01
38	735394.34	129231.70
39	735395.87	129167.53
40	735397.11	129117.44
41	735404.75	128806.56
42	735405.47	128732.48
43	735406.80	128701.10
44	735406.91	128687.97
45	735406.88	128679.97
46	735443.01	128652.00
47	735461.32	128642.69
48	735514.26	128630.52
49	735693.57	128632.97
50	735748.15	128629.72
51	735808.90	128608.04
52	735819.61	128599.83
53	735848.50	128563.93
54	735855.75	128548.13
55	735866.53	128512.88
56	735874.81	128456.91
57	735880.49	128442.96
58	735897.16	128422.90
59	735926.79	128419.02
60	735942.82	128421.54
61	735968.90	128433.96
62	735979.73	128443.86
63	736022.10	128499.23
64	736039.26	128513.02
65	736053.23	128520.80
66	736073.19	128522.77
67	736106.49	128516.50

Обозначение характерных точек границы	Координаты, м (система координат МСК-167 (зона 4))	
	X	Y
68	736118.26	128510.65
69	736126.56	128496.68
70	736131.38	128471.18
71	736117.14	128422.98
72	736114.42	128408.56
73	736115.63	128393.85
74	736120.55	128384.63
75	736135.95	128371.93
76	736146.94	128366.60
77	736179.21	128363.49
78	736197.34	128365.73
79	736235.30	128389.10
80	736271.67	128449.49
81	736297.65	128486.85
82	736315.86	128500.91
83	736325.85	128502.94
84	736374.47	128500.03
85	736391.72	128500.91
86	736413.56	128507.59
87	736430.94	128516.14
88	736444.93	128526.80
89	736464.27	128552.92
90	736478.71	128591.94
91	736485.72	128619.98
92	736488.32	128654.87
93	736494.58	128687.91
94	736503.36	128704.91
95	736513.94	128716.91
96	736542.65	128730.89
97	736581.00	128734.31
98	736619.28	128726.96
99	736648.25	128716.52
100	736707.73	128686.98
101	736731.23	128668.71
102	736746.61	128651.54
103	736755.72	128640.19
104	736759.06	128629.41
105	736759.21	128613.66
106	736754.80	128583.24

Обозначение характерных точек границы	Координаты, м (система координат МСК-167 (зона 4))	
	X	Y
107	736734.62	128548.20
108	736727.40	128529.87
109	736727.36	128522.78
110	736731.50	128515.14
111	736739.07	128508.79
112	736752.69	128503.97
113	736788.62	128499.27
114	736822.50	128500.87
115	736851.70	128510.91
116	736931.48	128546.07
117	736939.37	128548.64
118	736952.75	128546.98
119	736961.13	128543.77
120	736972.35	128533.72
121	736984.96	128496.62
122	736999.73	128467.91
123	737014.34	128455.99
124	737041.86	128448.98
125	737051.05	128448.92
126	737077.08	128455.57
127	737101.62	128474.04
128	737127.59	128510.61
129	737131.59	128519.51
130	737135.42	128618.71
131	737140.58	128644.14
132	737147.75	128656.69
133	737156.20	128664.25
134	737176.23	128675.66
135	737209.63	128685.67
136	737223.02	128685.32
137	737238.21	128680.75
138	737261.26	128672.20
139	737314.03	128635.35
140	737341.49	128620.20
141	737360.60	128612.46
142	737373.73	128612.37
143	737384.78	128615.97
144	737398.77	128628.47
145	737423.53	128678.71

Обозначение характерных точек границы	Координаты, м (система координат МСК-167 (зона 4))	
	X	Y
146	737441.53	128739.22
147	737449.21	128748.62
148	737458.29	128752.89
149	737470.80	128758.45
150	737483.94	128760.46
151	737500.16	128753.26
152	737511.62	128739.53
153	737554.01	128680.97
154	737571.92	128651.45
155	737582.61	128639.82
156	737603.78	128626.82
157	737631.54	128616.92
158	737648.06	128613.92
159	737681.14	128615.79
160	737725.10	128633.34
161	737772.00	128659.27
162	737801.87	128689.26
163	737820.45	128718.80
164	737834.56	128748.63
165	737851.94	128794.97
166	737860.13	128802.27
167	737876.71	128808.19
168	737894.02	128806.50
169	737907.12	128803.26
170	737925.69	128793.16
171	737962.78	128765.34
172	737982.54	128736.86
173	737986.15	128727.38
174	737985.99	128704.02
175	737971.17	128609.88
176	737972.10	128592.29
177	737996.04	128522.04
178	738027.77	128478.25
179	738104.77	128414.72
180	738175.55	128360.69
181	738184.15	128351.70
182	738226.75	128285.79
183	738249.21	128229.72
184	738253.01	128209.48

Обозначение характерных точек границы	Координаты, м (система координат МСК-167 (зона 4))	
	X	Y
185	738260.27	128158.25
186	738262.29	128068.72
187	738274.71	128003.27
188	738283.70	127974.33
189	738304.14	127934.97
190	738370.76	127845.11
191	738421.05	127790.69
192	738488.16	127738.26
193	738533.80	127693.85
194	738545.76	127676.71
195	738570.93	127634.54
196	738579.46	127615.05
197	738593.32	127568.49
198	738612.44	127485.15
199	738633.43	127416.59
200	738625.51	127345.68
201	738573.95	127315.82
202	738556.32	127312.56
203	738531.22	127301.87
204	738511.38	127299.87
205	738442.18	127262.60
206	738258.00	127181.96
207	738184.95	127139.50
208	738091.25	127072.05
209	738025.52	127026.98
210	737963.86	126980.60
211	737791.19	126827.56
212	737662.12	126696.80
213	737532.92	126559.26
214	737448.32	126506.96
215	737385.11	126484.84
216	737314.42	126494.32
217	737223.57	126530.89
218	737178.91	126580.65
219	737130.00	126678.78
220	737101.25	126739.72
221	737063.25	126774.82
222	736995.45	126789.03
223	736942.48	126780.47

Обозначение характерных точек границы	Координаты, м (система координат МСК-167 (зона 4))	
	X	Y
224	736889.45	126762.99
225	736821.62	126740.48
226	736791.75	126718.73
227	736769.86	126650.29
228	736750.50	126523.26
229	736752.78	126376.48
230	736753.43	126258.28
231	736751.50	126202.31
232	736729.33	126142.61
233	736691.55	126061.26
234	736667.77	125991.46
235	736650.82	125900.61
236	736602.49	125778.87
237	736596.81	125730.74
238	736600.38	125653.67
239	736613.67	125620.97
240	736622.17	125585.15
241	736622.58	125531.50
242	736613.88	125495.83
243	736620.54	125345.71
244	736620.63	125129.58
245	736616.90	125065.16
246	736614.89	125040.31
247	736610.62	125012.54
248	736763.12	125037.01
249	736903.39	125055.92
250	737150.82	125095.39
251	737940.85	125228.10
252	738271.23	125173.04
253	738646.24	125110.08
254	739030.55	125045.55
255	739079.17	125043.83
256	739279.87	125131.47
257	739606.04	125282.56
258	739864.02	125412.57
259	739932.76	125509.44
260	739984.65	125582.80
261	740060.62	125721.33
262	740279.80	126078.59

Обозначение характерных точек границы	Координаты, м (система координат МСК-167 (зона 4))	
	X	Y
263	740397.02	126152.88
264	740712.46	126356.53
265	740907.19	126489.60
266	741051.52	126588.24
267	741152.17	126657.01
268	741198.03	126688.36
269	741221.15	126704.15
270	741378.80	126630.34
271	741425.53	126608.32
272	741403.49	126575.60
273	741433.02	126561.58
274	741435.85	126560.26
275	741459.81	126548.84
276	741464.83	126589.47
277	741481.16	126581.71
278	741506.58	126569.63
279	741626.76	126510.02
280	741845.35	126400.34
281	742033.28	126302.87
282	742307.87	126159.46
283	742791.29	125919.80
284	742874.38	125876.14
285	742958.67	125833.51
286	743152.70	125735.58
287	743266.74	125679.04
288	743388.64	125618.00
289	743421.33	125599.42
290	743870.26	125393.67
291	743987.40	125340.97
292	744102.39	125281.44
293	744162.51	125252.44
294	744593.78	125034.22
295	744994.78	124847.18
296	745096.91	124539.98
297	745216.19	124101.83
298	745344.92	123577.21
299	745372.03	123457.83
300	745384.12	123404.59
301	745408.56	123296.97

Обозначение характерных точек границы	Координаты, м (система координат МСК-167 (зона 4))	
	X	Y
302	745399.54	123211.04
303	745328.80	123085.52
304	745300.08	122789.71
305	745250.41	122615.75
306	745254.73	122551.97
307	745225.71	122456.53
308	745202.46	122435.71
309	744684.06	122587.30
310	744051.11	122753.55
311	743857.29	122800.99
312	743624.62	122867.87
313	742887.60	123054.63
314	742861.10	123063.69
315	742687.91	123122.87
316	742493.59	123158.92
317	742515.29	123075.36
318	742612.14	122593.60
319	742647.22	122437.65
320	742669.95	122301.23
321	742713.33	122138.24
322	742765.56	121841.72
323	742782.38	121719.16
324	742824.48	121458.64
325	742835.84	121422.15
326	742890.99	121245.07
327	742959.43	121025.29
328	743002.82	120885.97
329	743013.23	120852.52
330	743036.25	120778.61
331	743054.11	120716.21
332	743091.85	120580.11
333	743131.38	120437.58
334	743152.58	120361.12
335	743179.77	120263.05
336	743226.13	120107.53
337	743309.38	119828.28
338	743347.38	119700.78
339	743360.03	119658.34
340	743371.89	119620.85

Обозначение характерных точек границы	Координаты, м (система координат МСК-167 (зона 4))	
	X	Y
341	743392.96	119542.11
342	743400.58	119506.68
343	743439.00	119376.74
344	743491.47	119197.35
345	743296.88	119174.53
346	742914.10	119133.06
347	742725.34	119108.68
348	742681.82	118981.34
349	742539.45	118643.55
350	742457.63	118449.42
351	742303.09	118033.55
352	742182.83	117705.78
353	742125.15	117559.72
354	742072.03	117414.43
355	742055.77	117370.85
356	742373.33	117335.61
357	742665.00	117300.30
358	742839.25	117287.65
359	743158.21	117247.72
360	743277.17	117232.82
361	743339.44	117225.03
362	743342.32	117205.11
363	743345.57	117179.52
364	743382.67	116904.34
365	743474.56	116724.53
366	743931.63	115990.62
367	743949.09	115961.04
368	743954.83	115951.47
369	743960.00	115942.20
370	744048.00	115793.15
371	744091.90	115720.52
372	744130.74	115652.74
373	744166.30	115626.48
374	744170.43	115622.36
375	744178.96	115613.85
376	744187.54	115605.29
377	744247.99	115544.99
378	744288.97	115502.08
379	744316.25	115204.71

Обозначение характерных точек границы	Координаты, м (система координат МСК-167 (зона 4))	
	X	Y
380	744381.68	114933.74
381	744354.17	114921.91
382	744376.35	114862.04
383	744412.08	114732.61
384	744431.92	114663.62
385	744461.39	114566.24
386	744471.41	114534.46
387	744512.53	114403.98
388	744555.76	114266.83
389	744683.66	113886.07
390	744722.39	113770.81
391	744743.86	113706.90
392	744752.97	113678.06
393	744781.04	113585.27
394	744802.69	113514.45
395	744875.00	113277.88
396	744885.01	113245.14
397	744980.83	112978.04
398	745088.28	112625.04
399	745079.80	112561.43
400	745078.20	112546.38
401	745055.23	112361.43
402	745047.73	112297.32
403	745015.61	112045.52
404	745003.69	111952.24
405	744997.22	111901.64
406	744983.66	111795.57
407	744977.60	111748.06
408	744964.22	111643.36
409	744955.76	111577.11
410	744952.09	111548.38
411	744928.20	111361.56
412	744880.13	111279.83
413	744797.73	111141.97
414	744637.48	110868.74
415	744611.00	110822.24
416	744504.74	110428.28
417	744493.31	110385.06
418	744481.87	110343.51

Обозначение характерных точек границы	Координаты, м (система координат МСК-167 (зона 4))	
	X	Y
419	744400.30	110012.85
420	744312.43	109656.59
421	744278.90	109517.24
422	744201.74	109196.62
423	744159.68	109021.85
424	744132.78	108910.03
425	744015.06	108615.17
426	744167.83	108537.22
427	744849.37	108227.22
428	745179.14	108575.79
429	745340.75	108499.64
430	745860.21	108260.71
431	746451.00	107992.78
432	746443.56	107862.21
433	746469.26	107803.71
434	746456.89	107700.93
435	746408.51	107537.97
436	746358.29	107420.15
437	746253.44	107311.76
438	746162.17	107214.13
439	746111.16	107122.80
440	746086.19	107076.31
441	745966.45	106851.49
442	745936.39	106653.72
443	745905.22	106020.12
444	746080.52	105941.94
445	746146.75	105912.40
446	746172.77	105900.79
447	746278.80	105853.51
448	746367.87	105813.77
449	746402.44	105798.35
450	746516.23	105747.60
451	746603.08	105708.87
452	746648.18	105688.75
453	746833.05	105598.78
454	747119.51	105626.34
455	747403.07	105640.64
456	747697.20	105835.68
457	747940.49	106001.79

Обозначение характерных точек границы	Координаты, м (система координат МСК-167 (зона 4))	
	X	Y
458	748105.77	106107.60
459	748551.34	106406.34
460	748619.16	106451.81
461	748671.86	106487.14
462	748822.75	106587.49
463	748852.75	106608.42
464	748873.11	106608.95
465	748939.34	106613.73
466	749059.12	106621.09
467	749113.70	106624.44
468	749284.91	106634.95
469	749305.68	106636.23
470	749326.33	106637.50
471	749388.70	106641.32
472	749404.21	106642.64
473	749497.44	106650.56
474	749580.26	106657.61
475	749679.98	106666.08
476	749803.12	106677.26
477	749945.94	106688.70
478	750157.98	106706.48
479	750178.57	106708.51
480	750309.71	106719.61
481	750327.52	106738.41
482	750493.59	106913.80
483	750546.39	106969.56
484	750574.96	106999.72
485	750611.32	107038.12
486	750641.68	107069.53
487	750717.69	107148.14
488	750905.82	107343.46
489	751002.62	107444.32
490	751170.26	107616.33
491	751216.12	107663.67
492	751407.09	107826.24
493	751465.96	107897.12
494	751534.02	107979.07
495	751765.21	108391.56
496	751844.91	108542.97

Обозначение характерных точек границы	Координаты, м (система координат МСК-167 (зона 4))	
	X	Y
497	751869.14	108582.97
498	751909.27	108649.44
499	752038.42	108864.72
500	752149.97	109048.20
501	752337.53	109230.24
502	752428.78	109462.17
503	752459.19	109666.77
504	752464.41	109701.83
505	752504.89	109974.82
506	752567.90	110092.34
507	752660.62	110262.97
508	752664.37	110429.54
509	752611.99	110468.66
510	752588.54	110616.64
511	752575.04	110701.12
512	752558.21	110807.25
513	752536.80	110942.96
514	752505.89	111137.90
515	752491.54	111275.70
516	752468.50	111496.66
517	752466.00	111525.62
518	752454.52	111616.44
519	752445.32	112104.20
520	752334.55	112434.13
521	752318.77	112573.42
522	752317.15	112587.66
523	752310.10	112648.55
524	752303.11	112709.92
525	752259.87	113028.78
526	752255.33	113062.30
527	752244.48	113142.27
528	752231.68	113236.73
529	752202.98	113434.89
530	752192.19	113522.42
531	752190.74	113531.93
532	752187.03	113558.92
533	752161.37	113744.10
534	752132.85	113938.66
535	752122.08	114014.90

Обозначение характерных точек границы	Координаты, м (система координат МСК-167 (зона 4))	
	X	Y
536	752114.57	114076.00
537	752064.59	114476.38
538	752032.93	114682.35
539	752004.46	114789.69
540	751888.34	115225.84
541	751882.04	115249.77
542	751861.53	115341.99
543	751833.93	115462.10
544	751782.97	115682.04
545	751716.06	115946.80
546	751696.53	116081.58
547	751679.45	116197.68
548	751676.04	116222.88
549	751667.20	116265.33
550	751404.95	116184.49
551	751273.15	116151.03
552	751199.35	116126.01
553	751117.75	116096.15
554	751088.21	116085.56
555	750830.27	115995.96
556	750778.20	115977.71
557	750751.61	115965.11
558	750552.04	115846.51
559	750496.26	115810.74
560	750454.84	115798.38
561	750388.01	115757.60
562	750323.71	115708.61
563	750309.98	115696.55
564	750275.76	115651.82
565	750206.46	115571.64
566	750138.82	115477.02
567	750122.51	115494.22
568	750084.13	115503.28
569	750059.24	115502.10
570	749943.56	115476.73
571	749886.64	115450.94
572	749825.35	115409.94
573	749742.16	115340.82
574	749702.14	115312.34

Обозначение характерных точек границы	Координаты, м (система координат МСК-167 (зона 4))	
	X	Y
575	749664.50	115296.15
576	749639.73	115282.73
577	749608.63	115244.65
578	749565.40	115194.90
579	749508.71	115150.98
580	749479.18	115132.55
581	749436.70	115128.95
582	749381.07	115129.68
583	749365.53	115125.50
584	749350.66	115108.76
585	749347.70	115081.34
586	749360.75	115047.61
587	749331.97	114988.59
588	749293.96	114922.27
589	749197.73	114806.95
590	749148.06	114761.38
591	749132.82	114769.19
592	749110.79	114768.96
593	749210.94	114891.69
594	749254.69	114955.57
595	749204.01	114974.63
596	749183.66	114971.63
597	749168.69	114956.84
598	749070.06	114833.73
599	748991.98	114741.03
600	749004.29	114714.35
601	748997.10	114693.26
602	749009.52	114663.42
603	748947.58	114612.00
604	748923.62	114626.02
605	748857.00	114632.44
606	748791.56	114604.39
607	748772.86	114591.53
608	748752.26	114595.53
609	748730.32	114589.38
610	748691.73	114549.68
611	748660.33	114531.07
612	748584.97	114534.63
613	748551.28	114520.01

Обозначение характерных точек границы	Координаты, м (система координат МСК-167 (зона 4))	
	X	Y
614	748494.86	114497.66
615	748461.87	114498.27
616	748414.51	114524.68
617	748377.47	114571.09
618	748349.55	114594.72
619	748324.66	114607.39
620	748287.06	114608.35
621	748218.21	114604.41
622	748173.20	114643.02
623	748160.12	114664.21
624	748139.33	114702.63
625	748101.89	114713.82
626	748084.05	114730.35
627	748076.41	114740.43
628	748077.30	114758.18
629	748091.91	114792.78
630	748090.38	114808.90
631	748068.59	114826.83
632	748055.15	114850.59
633	748024.92	114863.52
634	748007.25	114879.73
635	747983.18	114937.44
636	747954.37	114943.50
637	747951.23	114963.03
638	747969.11	114977.32
639	748018.89	114994.20
640	748033.18	115006.34
641	748024.09	115029.89
642	747992.82	115038.62
643	747953.72	115066.32
644	747930.03	115076.58
645	747906.24	115060.64
646	747855.56	115068.57
647	747810.07	115082.41
648	747806.78	115104.43
649	747804.73	115158.66
650	747771.94	115195.25
651	747745.90	115206.41
652	747739.08	115214.07

Обозначение характерных точек границы	Координаты, м (система координат МСК-167 (зона 4))	
	X	Y
653	747720.61	115229.45
654	747709.10	115260.86
655	747693.20	115284.68
656	747672.83	115289.84
657	747631.66	115307.91
658	747582.78	115343.73
659	747553.51	115373.57
660	747517.36	115402.60
661	747486.11	115421.39
662	747464.08	115458.57
663	747442.86	115504.64
664	747401.51	115528.81
665	747388.38	115681.06
666	747393.36	115720.12
667	747416.27	115939.93
668	747420.80	115969.13
669	747425.62	116000.14
670	747447.60	116141.69
671	747478.06	116335.93
672	747554.68	116742.13
673	747638.99	117278.63
674	747652.22	117354.11
675	747679.88	117513.05
676	747730.96	117807.13
677	747839.92	118397.50
678	747848.12	118795.20
679	747849.18	119177.50
680	747872.32	119535.38
681	747848.21	119559.86
682	747815.28	119609.30
683	747820.69	119782.44
684	748044.53	119803.91
685	748171.99	119816.14
686	748386.84	119836.74
687	748859.68	119868.63
688	748907.53	119870.45
689	748920.27	119871.32
690	748953.92	119863.88
691	749076.51	119879.01

Обозначение характерных точек границы	Координаты, м (система координат МСК-167 (зона 4))	
	X	Y
692	749195.36	119893.28
693	749386.08	119917.29
694	749438.92	119920.94
695	749739.15	119947.94
696	750183.77	120007.15
697	750464.50	120031.56
698	750479.52	120023.36
699	750489.05	120043.63
700	750541.84	120041.97
701	750549.91	120058.46
702	750599.77	120177.08
703	750626.47	120239.51
704	750653.73	120303.45
705	750691.34	120310.63
706	750786.97	120328.93
707	750975.55	120356.57
708	750994.41	120358.29
709	751113.61	120368.98
710	751233.95	120388.64
711	751300.96	120396.78
712	751448.82	120414.80
713	751646.67	120441.73
714	751683.36	120442.95
715	752095.18	120488.23
716	752238.14	120505.71
717	752425.49	120525.36
718	752542.70	120539.85
719	752639.07	120551.76
720	752943.49	120589.37
721	753048.03	120576.75
722	753166.80	120562.42
723	753402.37	120533.96
724	753506.65	120518.22
725	753655.74	120496.91
726	753729.68	120486.35
727	753772.90	120480.22
728	753824.64	120474.29
729	753845.17	120470.14
730	753885.37	120462.04

Обозначение характерных точек границы	Координаты, м (система координат МСК-167 (зона 4))	
	X	Y
731	754198.34	120415.19
732	754197.09	120406.50
733	754218.57	120405.64
734	754227.02	120410.98
735	754277.29	120405.93
736	754294.25	120389.44
737	754305.76	120399.51
738	754319.00	120397.61
739	754379.63	120388.90
740	754402.64	120384.86
741	754445.72	120378.15
742	754572.25	120355.10
743	754665.60	120338.72
744	754686.37	120414.54
745	754701.73	120470.86
746	754716.67	120522.50
747	754724.34	120552.77
748	754727.54	120565.53
749	754744.98	120629.72
750	754775.67	120742.26
751	754821.52	120910.33
752	754930.98	121301.99
753	755088.29	121333.21
754	755226.43	121360.65
755	755295.32	121374.32
756	755404.11	121395.92
757	755533.33	121419.13
758	755701.48	121451.53
759	755749.35	121457.87
760	755827.29	121471.89
761	755866.03	121478.81
762	756067.63	121518.44
763	756208.29	121547.52
764	756387.13	121584.86
765	756624.07	121628.40
766	756858.44	121674.26
767	756897.05	121683.16
768	756966.55	121697.07
769	756995.52	121775.72

Обозначение характерных точек границы	Координаты, м (система координат МСК-167 (зона 4))	
	X	Y
770	757007.13	121807.07
771	757028.63	121871.85
772	757058.51	121949.84
773	757103.53	122068.96
774	757124.75	122087.71
775	757310.04	122223.33
776	757329.61	122237.78
777	757343.23	122247.81
778	757438.90	122319.70
779	757616.68	122461.75
780	757713.47	122540.28
781	757945.39	122723.41
782	758082.47	122828.62
783	758149.68	122880.31
784	758190.98	122911.66
785	758301.46	122996.58
786	758459.16	123124.18
787	758572.88	123213.22
788	758681.70	123298.45
789	758738.14	123342.62
790	758894.67	123457.27
791	759028.03	123555.71
792	758888.10	123662.21
793	758754.80	123771.48
794	758608.06	123898.57
795	758552.31	123963.16
796	758513.36	124032.41
797	758460.94	124101.85
798	758416.61	124182.91
799	758386.49	124262.00
800	758376.41	124336.41
801	758362.45	124448.07
802	758350.74	124553.07
803	758334.99	124642.66
804	758313.83	124720.00
805	758256.15	124821.08
806	758192.93	124928.61
807	758138.45	125024.26
808	758106.52	125101.33

Обозначение характерных точек границы	Координаты, м (система координат МСК-167 (зона 4))	
	X	Y
809	758056.65	125275.49
810	758011.19	125414.98
811	757986.22	125548.38
812	757972.16	125638.29
813	757969.27	125717.56
814	757968.52	125846.15
815	757972.68	125941.08
816	757988.93	126161.98
817	757991.56	126287.38
818	758002.20	126455.51
819	758019.18	126518.05
820	758031.51	126619.12
821	758064.09	126728.31
822	758078.14	126757.39
823	758094.35	126789.41
824	758239.86	127010.23
825	758317.87	127118.55
826	758325.48	127129.12
827	758429.13	127308.06
828	758556.25	127580.78
829	758617.16	127759.14
830	758616.50	127804.64
831	758652.85	127865.69
832	758674.41	127917.94
833	758735.20	128078.35
834	758763.50	128134.98
835	758803.72	128242.55
836	758804.03	128349.76
837	758805.42	128386.78
838	758820.52	128442.65
839	758814.54	128497.66
840	758813.97	128556.90
841	758823.71	128588.53
842	758852.44	128625.47
843	758902.64	128719.29
844	758914.02	128759.87
845	758909.12	128888.95
846	758920.31	128978.44
847	758934.16	129032.28

Обозначение характерных точек границы	Координаты, м (система координат МСК-167 (зона 4))	
	X	Y
848	758967.33	129100.50
849	758982.65	129144.31
850	758985.56	129228.38
851	758990.02	129254.42
852	758995.64	129282.28
853	759017.44	129322.11
854	759063.90	129379.89
855	759098.47	129423.37
856	759098.88	129453.96
857	759105.75	129486.61
858	759157.48	129551.23
859	759177.38	129665.58
860	758977.45	129958.09
861	758947.48	130002.53
862	758916.86	130047.75
863	758864.29	130124.05
864	758793.89	130230.28
865	758507.59	130625.78
866	758462.48	130678.79
867	758412.56	130736.77
868	758365.55	130790.74
869	758272.11	130893.49
870	757995.99	131222.82
871	757753.28	131504.22
872	757619.83	131700.42
873	757716.23	131856.55
874	757933.04	132186.11
875	758150.83	132543.86
876	758237.02	132762.72
877	758272.40	132840.76
878	758422.66	133200.47
879	758483.30	133336.53
880	758515.36	133408.46
881	758528.84	133469.24
882	758551.21	133542.17
883	758558.16	133564.51
884	758568.87	133599.33
885	758587.27	133678.12
1	758588.56	134175.33

Площадь муниципального образования 29225,45 га.

Приложение 29
к Закону края
от 13 июня 2024 г. № 7-2871

Приложение 29
к Закону края
от 24 декабря 2004 г. № 13-2870

Текстовое описание местоположения границ муниципального образования Российский сельсовет

По смежеству с землями муниципального образования
Предивинский сельсовет

Граница муниципального образования Российский сельсовет по смежеству с землями муниципального образования Предивинский сельсовет проходит от точки 1 (узловая точка) до точки 12 (узловая точка) протяженностью 18655,18 м.

От точки 1 – узловой точки пересечения границ муниципального образования Таловский сельсовет, муниципального образования Российский сельсовет и муниципального образования Предивинский сельсовет граница идет общим направлением на юго-запад ломаной линией 18655,18 м по середине реки Енисей вверх по течению до точки 12 – узловой точки пересечения границ муниципального образования Предивинский сельсовет, муниципального образования Российский сельсовет и муниципального образования Юксеевский сельсовет.

По смежеству с землями муниципального образования
Юксеевский сельсовет

Граница муниципального образования Российский сельсовет по смежеству с землями муниципального образования Юксеевский сельсовет проходит от точки 12 (узловая точка) до точки 247 (узловая точка) протяженностью 18142,11 м.

От точки 12 – узловой точки пересечения границ муниципального образования Предивинский сельсовет, муниципального образования Российский сельсовет и муниципального образования Юксеевский сельсовет граница следует на юго-восток ломаной линией 5189,48 м по середине реки Енисей вверх по течению до острова Вавалихин (точка 16).

От точки 16 граница идет ломаной линией по середине реки Енисей вверх по течению, огибая остров Вавалихин с западной стороны: на юго-запад 653,51 м до точки 23, на юго-восток 484,13 м до точки 28. Далее граница проходит в западном направлении прямой линией 522,49 м, пересекая реку Енисей от середины до левого берега, до точки 30.

От точки 30 граница следует на запад ломаной линией 1826,01 м по пашне,

пересекая полевые дороги, до реки Нижняя Подъемная (точка 45). Затем граница идет извилистой линией по середине реки Нижняя Подъемная вниз по течению: на северо-запад 1092,02 м до точки 77, на северо-восток 2610,75 м до точки 168, на северо-запад 1736,95 м до устья реки Кочергина (точка 200).

От точки 200 граница проходит в юго-западном направлении ломаной линией 488,89 м по середине реки Кочергина вверх по течению до точки 207. Далее граница следует на юго-запад плавной линией 1041,90 м по границе пастбища, по лесу и заболоченной местности до точки 215. Затем граница идет в юго-восточном направлении плавной линией 534,15 м по лесу и пастбищу до точки 222.

От точки 222 граница проходит на юго-запад плавной линией 217,91 м по пастбищу до реки Кочергина (точка 226). Далее граница следует на юго-запад извилистой линией 1743,92 м по середине реки Кочергина вверх по течению до точки 247 – узловой точки пересечения границ муниципального образования Юксеевский сельсовет, муниципального образования Российский сельсовет и муниципального образования Айтатский сельсовет.

По смежеству с землями муниципального образования
Айтатский сельсовет

Граница муниципального образования Российский сельсовет по смежеству с землями муниципального образования Айтатский сельсовет проходит от точки 247 (узловая точка) до точки 495 (узловая точка) протяженностью 44082,93 м.

От точки 247 – узловой точки пересечения границ муниципального образования Юксеевский сельсовет, муниципального образования Российский сельсовет и муниципального образования Айтатский сельсовет граница идет общим направлением на северо-восток ломаной линией 5284,67 м по лесу, пересекая безымянный ручей, по заболоченной местности и пастбищу, пересекая реку Заболотный, до точки 269.

От точки 269 граница следует в северо-западном направлении ломаной линией 3183,63 м по пастбищу и лесу, пересекая безымянный ручей и реку Предивинская, до полевой дороги (точка 291). Затем граница проходит на северо-запад прямой линией 1122,05 м по полевой дороге до точки 295. Далее граница идет на северо-запад прямой линией 1605,39 м по лесу, пересекая полевую дорогу, по пашне до точки 301.

От точки 301 граница следует на юго-запад ломаной линией 903,49 м по пашне до точки 308. Затем граница проходит в юго-восточном направлении прямой линией 2805,14 м по пашне и лесу, пересекая полевые дороги, до точки 316. Далее граница идет на северо-запад ломаной линией 4091,13 м по лесу, пересекая полевую дорогу, по сенокосу до точки 344.

От точки 344 граница следует в юго-западном направлении прямой линией 771,27 м по границе сенокоса и леса до точки 347. Затем граница проходит на юго-запад прямой линией 1862,85 м по лесу и сенокосу, пересекая безымянный ручей, по пашне до точки 355. Далее граница идет на север прямой линией

1292,11 м по границе пашни и леса до точки 361.

От точки 361 граница следует в северо-западном направлении ломаной линией 5020,44 м по лесу, пересекая реку Кантат, по заболоченной местности, пересекая автомобильную дорогу Красноярск – Енисейск и проселочную дорогу, по пастбищу, пашне и лесу, пересекая полевою дорогу, по пашне до точки 398.

От точки 398 граница проходит в юго-западном направлении ломаной линией 4188,00 м по пашне и сенокосу, пересекая полевою дорогу, по лесу до точки 425. Затем граница идет по лесу: в северо-западном направлении прямой линией 920,24 м до точки 427, в северо-восточном направлении прямой линией 479,84 м до точки 428, в северо-западном направлении прямой линией 1399,13 м, пересекая полевою дорогу, до точки 431.

От точки 431 граница следует на северо-запад ломаной линией 194,68 м по лесу, пересекая полевою дорогу, до точки 433. Далее граница проходит на юго-запад ломаной линией 1298,18 м по лесу и сенокосу до точки 442. Затем граница идет на запад прямой линией 634,37 м по пашне и лесу до точки 443. Далее граница следует в северо-западном направлении прямой линией 1019,11 м по лесу и пашне до точки 453.

От точки 453 граница идет в северо-восточном направлении ломаной линией 6007,21 м по лесу, пашне и сенокосу до точки 495 – узловой точки пересечения границ муниципального образования Айтатский сельсовет, муниципального образования Российский сельсовет и муниципального образования Таловский сельсовет.

По смежеству с землями муниципального образования
Таловский сельсовет

Граница муниципального образования Российский сельсовет по смежеству с землями муниципального образования Таловский сельсовет проходит от точки 495 (узловая точка) до точки 1 (узловая точка) протяженностью 43815,10 м.

От точки 495 – узловой точки пересечения границ муниципального образования Айтатский сельсовет, муниципального образования Российский сельсовет и муниципального образования Таловский сельсовет граница следует на северо-восток ломаной линией 2284,33 м по сенокосу, лесу и пашне до точки 508.

От точки 508 граница идет в юго-восточном направлении ломаной линией 5954,71 м по пашне, лесу и сенокосу, пересекая безымянный ручей, до проселочной дороги (точка 549). Затем граница проходит в юго-западном направлении ломаной линией 1761,91 м по проселочной дороге до реки Кантат (точка 566).

От точки 566 граница следует извилистой линией по середине реки Кантат вниз по течению: на юго-запад 2695,19 м до точки 615, на юго-восток 1780,81 м до точки 664. Далее граница идет в северо-восточном направлении ломаной линией 2907,21 м по лесу, пересекая автомобильную дорогу Красноярск – Енисейск, до точки 677.

От точки 677 граница проходит в восточном направлении ломаной линией 1405,70 м по лесу и пашне до точки 683. Затем граница следует на северо-восток ломаной линией 5343,02 м по пашне, лесу и пастбищу до точки 720. Далее граница идет на северо-запад ломаной линией 1761,83 м по пастбищу, лесу, пашне и сенокосу до точки 743.

От точки 743 граница проходит на северо-восток ломаной линией 5901,58 м по сенокосу, лесу и пашне, пересекая проселочную дорогу, до реки Ивановка (точка 791). Затем граница следует на юго-восток и северо-восток плавной линией 6740,97 м по середине реки Ивановка вниз по течению до точки 859. Далее граница идет по лесу: на юго-восток прямой линией 2566,10 м до точки 872, на северо-восток ломаной линией 2214,53 м до левого берега реки Енисей (точка 885).

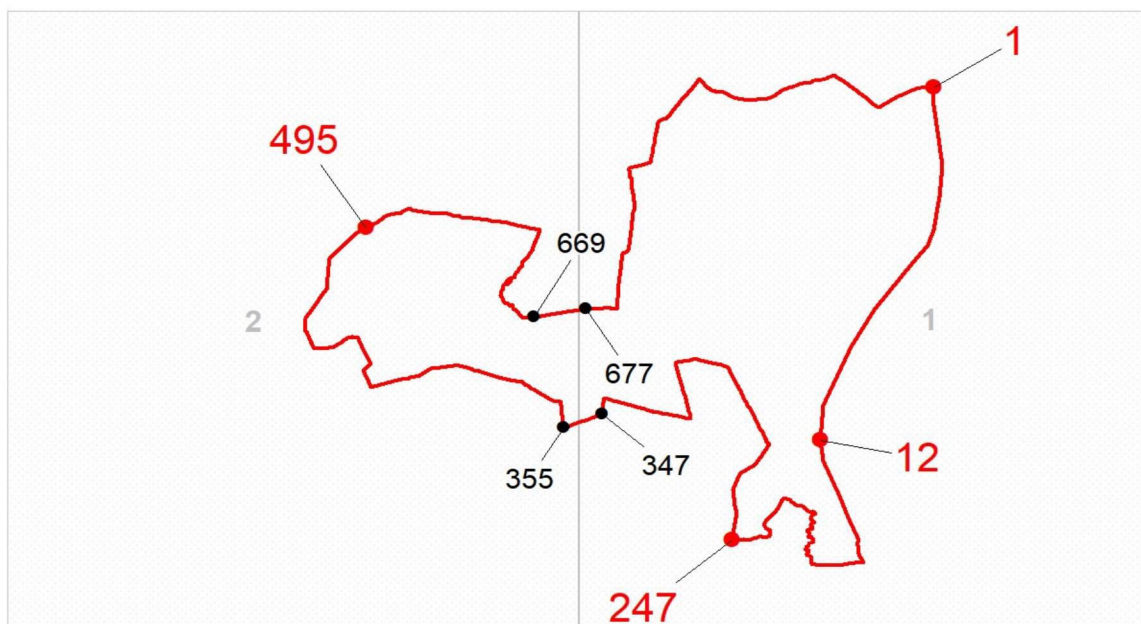
От точки 885 граница проходит на восток прямой линией 497,21 м, пересекая реку Енисей от левого берега до середины и остров Посолинский, до точки 1 – узловой точки пересечения границ муниципального образования Таловский сельсовет, муниципального образования Российский сельсовет и муниципального образования Предивинский сельсовет.

Графическое отображение местоположения границ муниципального образования Российский сельсовет

Раздел I. Обзорная схема местоположения границ муниципального образования

Описание смежеств:

- 1 – 12 Предивинский сельсовет
- 12 – 247 Юксеевский сельсовет
- 247 – 495 Айтатский сельсовет
- 495 – 1 Таловский сельсовет



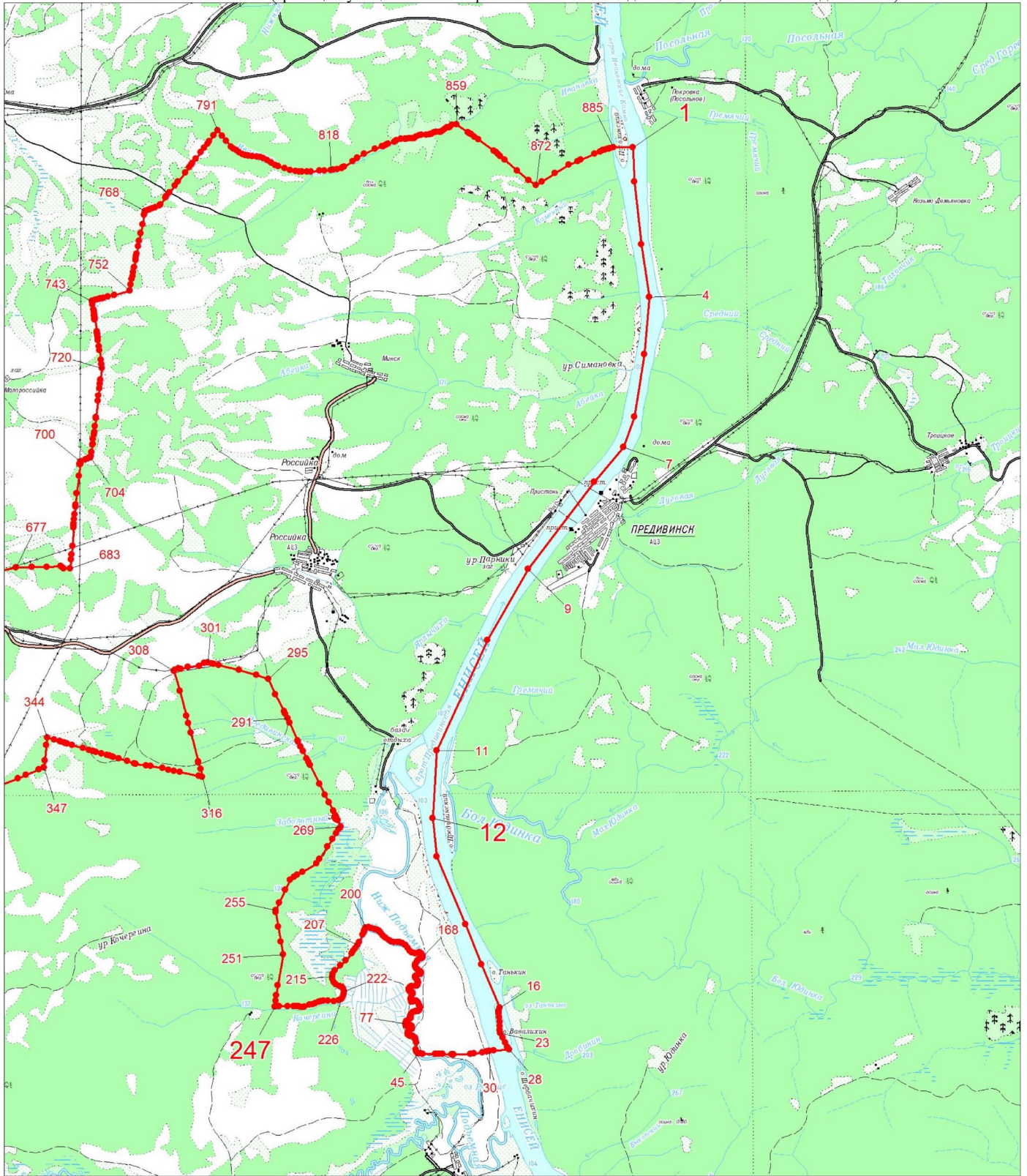
Масштаб 1:350000

Используемые условные знаки и обозначения:

- | | |
|--|---|
| | Граница муниципального образования |
| | Узловая точка границы муниципального образования и её номер |
| | Поворотная точка границы муниципального образования и её номер |
| | Номер выносного листа обзорной схемы местоположения границ муниципального образования |

Раздел II. Выносные листы обзорной схемы местоположения границ муниципального образования

Выносной лист № 1 (граница муниципального образования от точки 1 до точки 347, от точки 677 до точки 1)

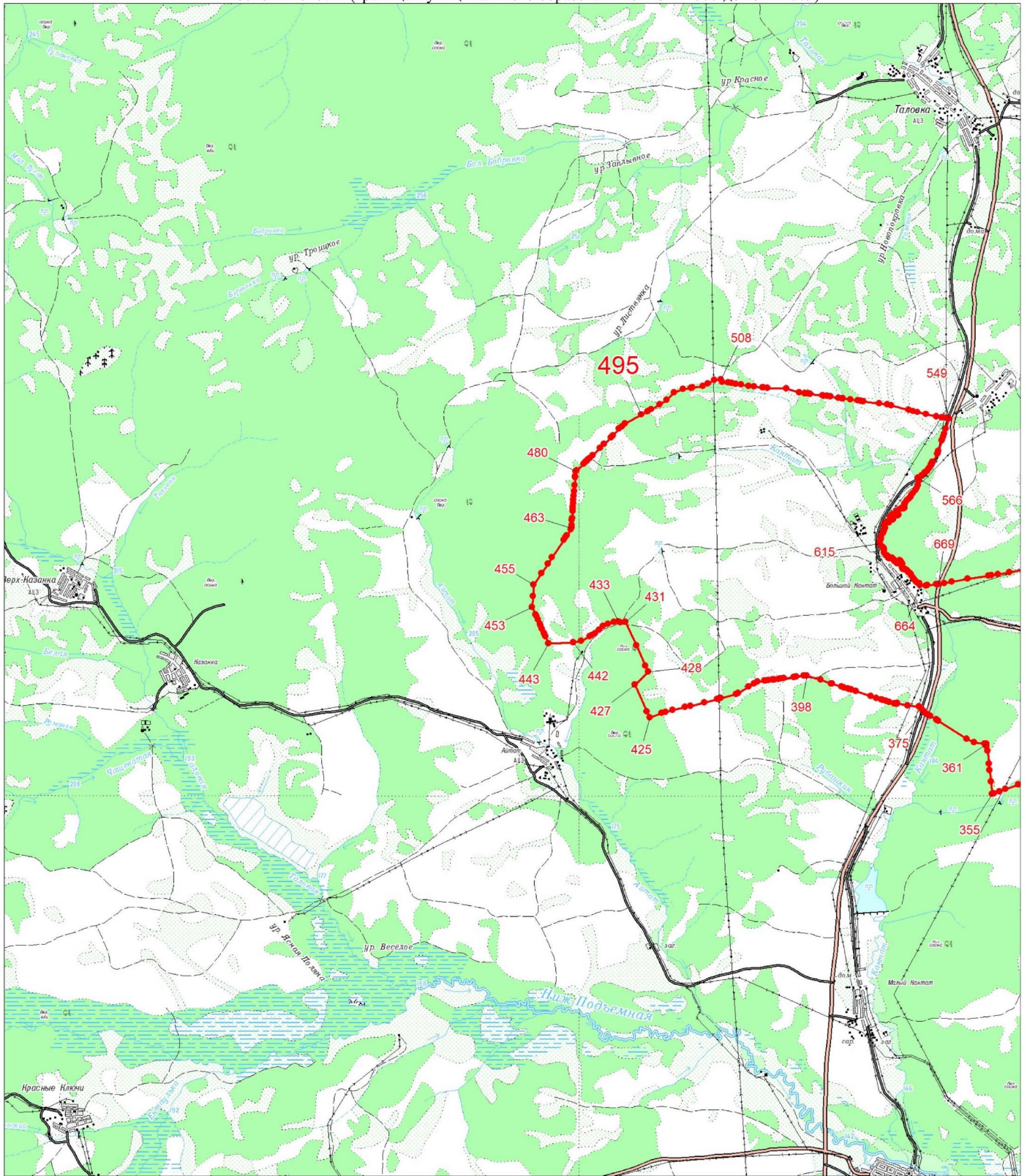


Масштаб 1:100000

Условные обозначения:

- Граница муниципального образования
- Характерная точка границы муниципального образования
- 1 Надписи номеров характерных точек границы муниципального образования

Выносной лист № 2 (граница муниципального образования от точки 355 до точки 669)



Масштаб 1:100000

Условные обозначения:

- Граница муниципального образования
- Характерная точка границы муниципального образования
- 1 Надписи номеров характерных точек границы муниципального образования

Приложение 31
к Закону края
от 13 июня 2024 г. № 7-2871

Приложение 31
к Закону края
от 24 декабря 2004 г. № 13-2870

**Координаты характерных точек границ
муниципального образования Таловский сельсовет**

Обозначение характерных точек границы	Координаты, м (система координат МСК-167 (зона 4))	
	X	Y
1	776532.82	77828.10
2	776453.91	78706.19
3	776265.71	80800.44
4	776240.86	81839.07
5	776237.79	81967.46
6	776223.10	82581.58
7	776215.64	82893.36
8	776184.47	84196.28
9	776270.66	84472.84
10	776349.20	84728.26
11	776442.87	85054.69
12	776519.97	85305.54
13	776595.54	85595.69
14	776615.13	85687.88
15	776677.11	85970.44
16	776705.83	86127.62
17	776714.91	86213.75
18	776728.51	86280.24
19	776733.02	86413.26
20	776749.70	86602.14
21	776770.84	86713.98
22	776795.05	86800.11
23	776798.02	86927.02
24	776802.59	87011.67
25	776810.13	87088.78
26	776817.67	87191.47
27	776817.67	87271.61
28	776844.85	87380.41

Обозначение характерных точек границы	Координаты, м (система координат МСК-167 (зона 4))	
	X	Y
29	776890.21	87495.22
30	776902.25	87558.73
31	776909.86	87607.05
32	776908.31	87658.46
33	776894.72	87735.51
34	776888.66	87803.53
35	776902.25	87859.45
36	776940.07	87984.82
37	776941.61	88051.36
38	776949.15	88101.23
39	776956.69	88160.17
40	776970.28	88249.33
41	776989.93	88300.68
42	777024.72	88353.57
43	777062.47	88441.24
44	777074.58	88513.78
45	777068.52	88574.21
46	777030.77	88696.61
47	777011.13	88764.64
48	777009.58	88829.63
49	777018.66	88927.82
50	777032.25	88968.66
51	777044.36	89035.14
52	777044.36	89088.03
53	777048.87	89169.65
54	777057.96	89219.51
55	777079.09	89293.53
56	777080.63	89334.37
57	777089.71	89459.80
58	777100.29	89542.91
59	777118.39	89612.42
60	777130.49	89739.39
61	777139.52	89772.63
62	777156.14	89795.25
63	777221.14	89895.03
64	777234.73	89935.81
65	777251.36	90002.29
66	777258.95	90029.54
67	777283.11	90064.27

Обозначение характерных точек границы	Координаты, м (система координат МСК-167 (зона 4))	
	X	Y
68	777295.22	90108.07
69	777308.81	90244.13
70	777337.55	90300.04
71	777345.08	90336.31
72	777367.76	90368.01
73	777382.90	90414.85
74	777382.90	90449.63
75	777369.24	90479.85
76	777336.00	90499.49
77	777308.81	90538.79
78	777310.36	90585.63
79	777332.98	90624.92
80	777361.70	90668.73
81	777375.29	90720.14
82	777384.38	90759.43
83	777401.00	90791.19
84	777422.13	90836.48
85	777425.16	90913.59
86	777429.73	91049.58
87	777415.91	91117.14
88	777414.59	91123.61
89	777413.05	91168.96
90	777417.62	91238.47
91	777428.19	91324.60
92	777426.65	91395.60
93	777408.54	91508.97
94	777366.21	91625.32
95	777296.14	91734.48
96	777296.74	91912.27
97	777294.37	91959.54
98	777281.95	91994.39
99	777277.82	92020.99
100	777281.95	92052.89
101	777293.79	92085.96
102	777303.82	92116.08
103	777319.17	92132.62
104	777344.59	92160.98
105	777357.00	92192.28
106	777365.26	92219.46

Обозначение характерных точек границы	Координаты, м (система координат МСК-167 (зона 4))	
	X	Y
107	777366.44	92250.18
108	777374.70	92274.98
109	777391.85	92305.73
110	777398.35	92328.77
111	777401.90	92371.89
112	777412.53	92386.67
113	777428.50	92398.48
114	777447.38	92411.47
115	777456.24	92425.65
116	777456.24	92446.33
117	777446.80	92468.18
118	777447.98	92488.28
119	777456.85	92506.01
120	777475.74	92513.08
121	777501.14	92508.95
122	777523.01	92506.01
123	777539.55	92516.03
124	777545.47	92534.94
125	777542.50	92554.41
126	777530.69	92576.87
127	777515.32	92601.10
128	777495.83	92628.85
129	777495.83	92638.90
130	777502.91	92650.13
131	777517.70	92661.94
132	777531.27	92687.93
133	777548.41	92724.55
134	777560.80	92761.77
135	777566.73	92801.96
136	777574.99	92823.82
137	777598.02	92850.97
138	777631.12	92896.45
139	777645.29	92937.22
140	777710.83	93098.47
141	777727.95	93120.33
142	777742.13	93142.79
143	777742.13	93160.49
144	777739.18	93188.85
145	777739.78	93217.81

Обозначение характерных точек границы	Координаты, м (система координат МСК-167 (зона 4))	
	X	Y
146	777747.46	93246.17
147	777748.04	93270.39
148	777754.52	93373.77
149	777787.61	93467.12
150	777803.55	93503.74
151	777809.47	93532.67
152	777814.20	93551.58
153	777820.70	93562.21
154	777830.14	93572.26
155	777844.32	93583.49
156	777863.81	93605.35
157	777870.31	93626.02
158	777878.59	93711.61
159	777889.22	93752.38
160	777910.48	93799.04
161	777917.00	93823.87
162	777915.21	93867.56
163	777917.00	93895.34
164	777929.39	93909.52
165	777954.80	93934.32
166	777968.97	93960.34
167	777977.81	93976.28
168	777992.00	93983.96
169	778026.85	93999.90
170	778043.40	94034.17
171	778080.62	94103.28
172	778103.07	94149.96
173	778107.21	94164.14
174	778115.49	94283.48
175	778117.25	94330.73
176	778119.01	94353.77
177	778130.85	94385.09
178	778143.24	94417.58
179	778146.79	94450.07
180	778146.79	94503.23
181	778149.16	94569.39
182	778162.75	94623.75
183	778186.38	94661.55
184	778204.11	94695.22

Обозначение характерных точек границы	Координаты, м (система координат МСК-167 (зона 4))	
	X	Y
185	778232.47	94734.21
186	778235.41	94763.75
187	778243.09	94788.58
188	778261.42	94820.46
189	778270.87	94839.37
190	778270.27	94867.73
191	778283.28	94890.77
192	778299.22	94913.21
193	778326.40	94925.04
194	778379.56	94955.16
195	778392.55	94978.78
196	778400.23	95017.79
197	778415.02	95083.34
198	778440.42	95134.16
199	778454.56	95145.39
200	778497.69	95194.42
201	778502.43	95213.92
202	778505.38	95236.36
203	778517.79	95258.82
204	778537.86	95285.39
205	778553.22	95309.61
206	778554.41	95330.29
207	778543.77	95349.78
208	778516.00	95388.18
209	778512.45	95427.17
210	778526.05	95470.88
211	778560.30	95547.69
212	778572.11	95600.88
213	778584.52	95687.71
214	778598.71	95778.09
215	778619.98	95858.45
216	778630.61	95888.57
217	778654.84	95933.47
218	778673.14	95980.13
219	778679.06	96016.17
220	778672.56	96061.65
221	778657.20	96101.84
222	778602.23	96199.88
223	778598.68	96218.79

Обозначение характерных точек границы	Координаты, м (система координат МСК-167 (зона 4))	
	X	Y
224	778615.83	96302.07
225	778618.19	96354.07
226	778619.38	96406.05
227	778624.69	96420.23
228	778653.63	96499.40
229	778659.55	96523.03
230	778661.91	96544.28
231	778659.55	96582.69
232	778657.18	96694.93
233	778664.86	96707.92
234	778693.82	96749.34
235	778707.39	96784.19
236	778712.13	96804.87
237	778732.19	96830.28
238	778749.35	96865.13
239	778755.84	96895.85
240	778758.79	96932.47
241	778778.86	96996.28
242	778847.42	97205.45
243	778847.99	97207.19
244	778852.72	97221.95
245	778847.41	97267.45
246	778850.36	97281.63
247	778863.35	97294.02
248	778869.24	97309.98
249	778871.01	97339.52
250	778876.35	97388.55
251	778904.70	97483.65
252	778945.45	97582.89
253	778950.16	97620.72
254	778953.11	97646.71
255	778954.89	97678.61
256	778953.71	97735.90
257	778954.89	97782.59
258	778967.88	97818.03
259	778989.15	97855.83
260	778999.82	97901.91
261	779029.36	97933.21
262	779032.31	97946.21

Обозначение характерных точек границы	Координаты, м (система координат МСК-167 (зона 4))	
	X	Y
263	779061.24	97973.98
264	779064.80	97984.61
265	779084.28	98024.20
266	779098.46	98046.06
267	779107.92	98077.94
268	779132.69	98098.33
269	779175.34	98115.85
270	779203.72	98144.29
271	779220.17	98186.12
272	779238.14	98214.55
273	779281.50	98250.45
274	779302.48	98268.43
275	779314.40	98302.80
276	779339.83	98438.92
277	779366.75	98497.26
278	779384.72	98576.51
279	779396.65	98594.49
280	779438.54	98622.87
281	779456.52	98658.76
282	779502.87	98732.08
283	779543.23	98793.36
284	779547.70	98815.80
285	779540.24	98833.78
286	779475.90	98948.93
287	779478.90	98999.75
288	779499.82	99034.18
289	779537.24	99049.16
290	779561.15	99059.61
291	779571.61	99079.06
292	779571.61	99117.95
293	779561.15	99135.87
294	779540.24	99146.33
295	779492.36	99156.84
296	779477.37	99207.66
297	779487.84	99269.51
298	779462.69	99288.67
299	779416.07	99292.89
300	779380.20	99269.00
301	779357.76	99231.63

Обозначение характерных точек границы	Координаты, м (система координат МСК-167 (зона 4))	
	X	Y
302	779303.89	99204.67
303	779227.63	99191.21
304	779187.21	99185.22
305	779130.08	99204.85
306	779058.76	99207.63
307	779028.28	99200.01
308	778991.59	99161.23
309	778923.06	99112.06
310	778905.75	99082.28
311	778905.05	99068.43
312	778919.60	99058.72
313	778924.45	99037.94
314	778891.21	98943.11
315	778870.42	98909.17
316	778855.20	98904.32
317	778847.58	98932.72
318	778839.29	98978.41
319	778799.80	98980.48
320	778754.11	98973.57
321	778726.41	98989.48
322	778705.67	99001.26
323	778675.18	98999.87
324	778658.56	98987.41
325	778631.58	98947.95
326	778601.10	98938.27
327	778562.34	98941.72
328	778523.55	98955.56
329	778501.39	98931.33
330	778497.25	98884.93
331	778513.17	98830.92
332	778547.79	98830.24
333	778623.26	98829.56
334	778696.67	98809.46
335	778718.80	98783.16
336	778720.89	98757.54
337	778718.12	98729.15
338	778704.28	98705.62
339	778675.88	98695.91
340	778628.10	98688.30

Обозначение характерных точек границы	Координаты, м (система координат МСК-167 (зона 4))	
	X	Y
341	778584.47	98683.45
342	778536.01	98687.62
343	778498.64	98708.39
344	778473.02	98710.46
345	778415.56	98661.29
346	778403.07	98624.60
347	778414.17	98607.30
348	778454.31	98592.07
349	778492.38	98595.53
350	778526.33	98591.36
351	778636.42	98486.11
352	778639.19	98456.36
353	778626.71	98442.51
354	778604.58	98432.12
355	778558.18	98436.97
356	778534.65	98436.29
357	778515.26	98420.35
358	778494.48	98394.73
359	778470.95	98387.82
360	778445.33	98387.82
361	778421.78	98401.66
362	778386.48	98420.35
363	778331.08	98460.49
364	778293.00	98461.17
365	778257.67	98448.04
366	778220.99	98406.48
367	778177.36	98370.47
368	778146.22	98358.01
369	778107.46	98362.85
370	778081.85	98389.15
371	778063.84	98421.00
372	778048.61	98448.69
373	778025.76	98468.79
374	777984.20	98473.63
375	777953.74	98466.69
376	777923.96	98446.62
377	777901.82	98443.85
378	777890.04	98442.46
379	777870.65	98458.40

Обозначение характерных точек границы	Координаты, м (система координат МСК-167 (зона 4))	
	X	Y
380	777847.81	98471.51
381	777820.80	98463.89
382	777793.11	98456.99
383	777650.46	98469.44
384	777630.39	98461.83
385	777625.55	98444.50
386	777641.46	98407.13
387	777652.56	98360.03
388	777658.79	98301.88
389	777675.41	98269.33
390	777709.33	98270.03
391	777731.49	98276.94
392	777791.02	98320.56
393	777824.26	98341.34
394	777842.96	98330.27
395	777845.03	98306.72
396	777839.48	98261.71
397	777817.35	98236.09
398	777779.27	98227.79
399	777741.87	98222.95
400	777719.71	98189.01
401	777693.41	98139.84
402	777671.25	98120.45
403	777634.56	98109.37
404	777631.87	98080.30
405	777648.40	98057.46
406	777692.70	98047.75
407	777737.71	98043.59
408	777765.43	98004.13
409	777756.43	97956.37
410	777732.19	97921.74
411	777687.86	97891.28
412	777658.11	97877.41
413	777622.78	97880.19
414	777597.86	97900.26
415	777582.64	97921.74
416	777562.53	97943.20
417	777534.85	97961.89
418	777502.29	97983.37

Обозначение характерных точек границы	Координаты, м (система координат МСК-167 (зона 4))	
	X	Y
419	777491.91	97997.90
420	777475.29	98032.52
421	777458.67	98072.69
422	777437.21	98070.60
423	777415.75	98041.52
424	777399.14	98018.02
425	777376.97	97995.18
426	777339.60	97974.40
427	777309.82	97946.00
428	777298.04	97916.22
429	777300.82	97877.47
430	777291.82	97862.92
431	777276.58	97871.92
432	777258.58	97881.60
433	777242.65	97876.76
434	777222.57	97839.36
435	777222.57	97794.38
436	777248.19	97727.20
437	777300.09	97658.66
438	777306.31	97633.75
439	777300.09	97611.59
440	777269.62	97574.90
441	777195.54	97525.72
442	777147.05	97518.11
443	777119.36	97495.26
444	777093.05	97499.42
445	777066.73	97547.92
446	777065.35	97579.76
447	777037.66	97595.67
448	776993.33	97588.77
449	776960.10	97562.44
450	776955.95	97544.43
451	776953.86	97470.35
452	776955.25	97410.81
453	776991.26	97384.51
454	777019.66	97342.28
455	777021.72	97297.27
456	777004.43	97262.64
457	776982.26	97239.80

Обозначение характерных точек границы	Координаты, м (система координат МСК-167 (зона 4))	
	X	Y
458	776938.63	97225.25
459	776893.62	97236.32
460	776888.78	97287.56
461	776888.78	97343.66
462	776873.55	97374.80
463	776805.01	97383.81
464	776745.45	97366.51
465	776689.37	97336.05
466	776672.07	97320.82
467	776663.75	97290.33
468	776674.14	97257.10
469	776698.37	97219.02
470	776690.08	97194.79
471	776659.59	97180.94
472	776604.90	97182.33
473	776571.66	97192.04
474	776541.88	97198.27
475	776507.94	97212.82
476	776479.57	97214.20
477	776469.86	97225.27
478	776480.25	97232.89
479	776495.49	97241.18
480	776498.26	97260.58
481	776489.26	97272.35
482	776467.09	97281.35
483	776434.56	97282.74
484	776422.08	97306.97
485	776363.93	97338.82
486	776357.00	97348.50
487	776359.77	97360.28
488	776372.25	97363.05
489	776375.00	97377.58
490	776363.93	97396.97
491	776345.24	97400.42
492	776332.08	97401.13
493	776320.31	97412.91
494	776300.23	97418.43
495	776273.23	97420.52
496	776253.15	97434.37

Обозначение характерных точек границы	Координаты, м (система координат МСК-167 (зона 4))	
	X	Y
497	776250.38	97463.44
498	776239.28	97479.38
499	776222.67	97501.52
500	776220.60	97518.13
501	776233.76	97532.68
502	776242.76	97553.46
503	776233.06	97563.15
504	776210.92	97560.37
505	776185.98	97556.24
506	776172.14	97563.15
507	776172.82	97586.70
508	776179.72	97617.84
509	776186.63	97643.46
510	776172.79	97657.30
511	776149.26	97659.40
512	776106.31	97640.69
513	776080.02	97649.69
514	776073.09	97665.62
515	776062.01	97689.86
516	776041.94	97697.47
517	776026.01	97694.70
518	775988.61	97653.17
519	775978.93	97635.84
520	775965.08	97633.07
521	775942.24	97633.07
522	775921.45	97635.84
523	775920.07	97653.85
524	775926.29	97669.08
525	775940.85	97679.47
526	775962.31	97686.40
527	775967.85	97704.41
528	775967.15	97719.64
529	775965.76	97744.55
530	775971.31	97763.26
531	775978.93	97793.72
532	775978.93	97817.96
533	775975.48	97835.25
534	775962.99	97852.58
535	775952.60	97868.49

Обозначение характерных точек границы	Координаты, м (система координат МСК-167 (зона 4))	
	X	Y
536	775957.47	97885.81
537	775970.60	97902.43
538	775994.84	97908.66
539	776013.54	97916.96
540	776019.07	97928.73
541	776015.61	97942.57
542	776004.54	97948.12
543	775982.38	97949.51
544	775969.21	97959.19
545	775971.31	97966.13
546	775976.16	97979.29
547	775973.37	97997.98
548	775962.99	98009.04
549	775942.24	98015.33
550	775920.07	98016.71
551	775895.84	98015.33
552	775877.15	98004.23
553	775868.83	97993.87
554	775852.21	97988.32
555	775832.82	97998.00
556	775812.75	98002.87
557	775794.75	98001.48
558	775776.74	97993.87
559	775762.19	97977.96
560	775755.28	97960.63
561	775735.89	97953.02
562	775721.34	97966.18
563	775697.82	97999.41
564	775681.88	98025.03
565	775656.97	98030.56
566	775625.12	98029.17
567	775584.94	98026.42
568	775566.94	98029.17
569	775545.48	98042.33
570	775527.48	98042.33
571	775510.19	98027.81
572	775503.24	98007.71
573	775492.17	98009.80
574	775485.95	98015.33

Обозначение характерных точек границы	Координаты, м (система координат МСК-167 (зона 4))	
	X	Y
575	775478.31	98031.94
576	775471.40	98046.49
577	775454.07	98047.85
578	775443.00	98038.88
579	775437.46	98016.03
580	775431.91	97986.93
581	775420.84	97979.32
582	775391.06	97976.57
583	775361.30	97983.48
584	775349.53	97996.64
585	775349.53	98021.55
586	775366.15	98047.88
587	775375.15	98073.50
588	775369.60	98085.28
589	775350.21	98088.73
590	775328.75	98078.34
591	775309.35	98064.50
592	775292.74	98045.11
593	775287.90	98029.88
594	775267.82	98031.94
595	775247.73	98036.10
596	775225.59	98034.72
597	775204.81	98018.83
598	775179.88	97991.15
599	775170.87	97976.59
600	775170.19	97954.46
601	775172.25	97939.23
602	775140.41	97908.74
603	775139.02	97899.74
604	775143.89	97881.76
605	775134.89	97874.14
606	775130.72	97863.05
607	775110.65	97845.75
608	775091.27	97840.20
609	775068.41	97848.52
610	775040.71	97854.04
611	775030.31	97840.91
612	775026.86	97829.13
613	775043.48	97803.51

Обозначение характерных точек границы	Координаты, м (система координат МСК-167 (зона 4))	
	X	Y
614	775042.80	97784.80
615	774962.46	97702.42
616	774950.00	97705.87
617	774921.61	97717.65
618	774904.30	97718.33
619	774891.14	97705.19
620	774893.21	97683.73
621	774889.07	97671.25
622	774877.98	97671.25
623	774867.59	97676.09
624	774856.53	97694.80
625	774837.84	97708.65
626	774811.52	97716.26
627	774781.76	97716.26
628	774752.65	97693.42
629	774726.36	97651.89
630	774700.73	97644.95
631	774682.73	97635.27
632	774677.89	97617.26
633	774680.67	97600.65
634	774705.60	97573.64
635	774711.13	97554.25
636	774702.12	97543.18
637	774662.66	97530.72
638	774628.04	97507.88
639	774603.12	97509.24
640	774596.19	97523.11
641	774594.12	97548.02
642	774587.90	97563.25
643	774574.74	97566.02
644	774560.88	97554.95
645	774551.88	97541.11
646	774540.11	97535.56
647	774522.78	97544.57
648	774508.26	97545.25
649	774495.81	97532.11
650	774493.03	97494.01
651	774481.94	97473.93
652	774458.41	97474.61

Обозначение характерных точек границы	Координаты, м (система координат МСК-167 (зона 4))	
	X	Y
653	774448.70	97485.00
654	774450.79	97516.85
655	774448.02	97525.17
656	774433.47	97530.70
657	774421.01	97517.56
658	774407.17	97500.94
659	774391.24	97503.01
660	774384.33	97521.69
661	774377.39	97536.24
662	774351.77	97548.02
663	774320.63	97543.18
664	774295.69	97525.85
665	774274.23	97482.94
666	774252.07	97444.15
667	774221.60	97424.08
668	774186.98	97426.15
669	774172.43	97439.31
670	774169.68	97451.77
671	774177.98	97469.77
672	774191.82	97490.55
673	774195.30	97500.94
674	774190.43	97507.17
675	774176.59	97514.08
676	774145.42	97514.08
677	774122.58	97510.62
678	774108.74	97501.62
679	774102.51	97483.62
680	774105.96	97470.45
681	774109.44	97461.45
682	774094.89	97444.83
683	774077.57	97441.38
684	774042.26	97443.45
685	774027.71	97438.61
686	774024.97	97421.31
687	774026.35	97403.98
688	774035.33	97350.00
689	774023.58	97316.76
690	774008.35	97288.37
691	774001.41	97267.59

Обозначение характерных точек границы	Координаты, м (система координат МСК-167 (зона 4))	
	X	Y
692	773999.34	97244.04
693	773986.86	97240.58
694	773961.96	97244.74
695	773925.26	97263.43
696	773889.25	97279.37
697	773858.08	97282.11
698	773836.60	97280.73
699	773812.36	97271.72
700	773788.14	97264.11
701	773767.38	97269.66
702	773760.44	97286.95
703	773756.99	97304.96
704	773754.90	97331.26
705	773743.84	97342.36
706	773729.99	97341.65
707	773723.05	97331.97
708	773714.05	97321.58
709	773697.43	97322.28
710	773680.82	97327.80
711	773669.74	97352.74
712	773656.58	97358.97
713	773623.34	97363.81
714	773607.44	97386.66
715	773586.65	97399.82
716	773564.49	97399.12
717	773540.97	97388.75
718	773531.25	97372.82
719	773540.24	97350.62
720	773544.40	97338.17
721	773541.62	97329.17
722	773516.00	97318.78
723	773500.07	97311.16
724	773491.76	97291.77
725	773468.92	97264.76
726	773451.60	97252.99
727	773434.30	97260.60
728	773331.82	97402.54
729	773315.21	97399.77
730	773314.50	97387.31

Обозначение характерных точек границы	Координаты, м (система координат МСК-167 (зона 4))	
	X	Y
731	773311.04	97358.24
732	773299.97	97352.69
733	773276.42	97361.69
734	773249.41	97363.11
735	773239.73	97366.56
736	773236.25	97377.63
737	773244.57	97390.79
738	773252.18	97401.86
739	773245.96	97421.96
740	773231.41	97433.03
741	773205.10	97450.36
742	773194.72	97467.65
743	773178.78	97491.89
744	773159.41	97496.05
745	773092.95	97482.20
746	773074.95	97463.49
747	773059.00	97448.97
748	773043.09	97446.88
749	772977.32	97448.24
750	772963.46	97444.78
751	772953.10	97431.62
752	772951.78	97415.02
753	772966.94	97399.77
754	772977.32	97385.22
755	772973.85	97363.76
756	772965.55	97353.37
757	772935.10	97353.37
758	772795.93	97437.17
759	772795.22	97451.01
760	772798.67	97468.31
761	772800.06	97490.47
762	772790.37	97498.80
763	772770.98	97500.16
764	772764.05	97492.54
765	772751.60	97471.76
766	772737.75	97455.85
767	772722.52	97455.85
768	772717.68	97469.69
769	772719.75	97485.63

Обозначение характерных точек границы	Координаты, м (система координат МСК-167 (зона 4))	
	X	Y
770	772719.75	97506.38
771	772709.36	97521.61
772	772687.89	97532.00
773	772658.12	97527.16
774	772633.20	97523.71
775	772610.36	97523.71
776	772603.42	97529.94
777	772601.35	97543.10
778	772610.36	97555.56
779	772614.52	97572.85
780	772608.27	97584.63
781	772593.03	97592.25
782	772572.94	97590.89
783	772558.39	97602.64
784	772533.47	97625.51
785	772510.62	97640.03
786	772489.17	97635.87
787	772471.85	97631.03
788	772445.54	97617.87
789	772419.93	97610.25
790	772396.37	97610.96
791	772381.14	97618.57
792	772375.60	97631.74
793	772377.66	97643.49
794	772383.21	97652.49
795	772395.66	97664.26
796	772403.28	97678.81
797	772402.60	97694.73
798	772397.76	97708.57
799	772384.60	97722.44
800	772353.42	97733.51
801	772348.58	97743.90
802	772354.13	97762.58
803	772365.90	97778.52
804	772381.82	97789.59
805	772385.98	97804.14
806	772373.53	97811.05
807	772347.20	97815.92
808	772318.80	97808.98

Обозначение характерных точек границы	Координаты, м (система координат МСК-167 (зона 4))	
	X	Y
809	772285.57	97791.68
810	772253.72	97768.81
811	772230.20	97743.90
812	772229.48	97724.51
813	772236.43	97713.44
814	772241.27	97664.26
815	772252.33	97657.36
816	772275.88	97660.10
817	772287.67	97658.72
818	772286.96	97644.87
819	772239.88	97595.73
820	772228.10	97592.95
821	772222.58	97596.41
822	772224.64	97604.02
823	772232.97	97620.64
824	772232.97	97633.12
825	772225.32	97638.64
826	772203.87	97638.64
827	772175.47	97631.74
828	772158.18	97640.03
829	772130.49	97659.42
830	772111.78	97663.58
831	772089.64	97654.58
832	772054.34	97644.17
833	771994.09	97640.03
834	771969.86	97630.32
835	771953.96	97624.10
836	771956.73	97615.09
837	771976.09	97599.18
838	771977.48	97581.18
839	771956.02	97560.40
840	771915.88	97544.46
841	771893.71	97528.55
842	771893.71	97512.61
843	771906.88	97501.54
844	771922.10	97491.15
845	771926.94	97478.70
846	771910.33	97466.24
847	771887.48	97466.24

Обозначение характерных точек границы	Координаты, м (система координат МСК-167 (зона 4))	
	X	Y
848	771874.32	97469.69
849	771859.77	97468.99
850	771851.50	97457.50
851	771851.50	97439.58
852	771851.50	97410.61
853	771840.51	97398.21
854	771833.58	97400.97
855	771812.91	97417.49
856	771796.38	97417.49
857	771744.03	97410.61
858	771732.99	97418.90
859	771717.83	97435.41
860	771701.26	97438.17
861	771695.79	97423.01
862	771687.50	97409.26
863	771672.35	97403.74
864	771655.77	97413.37
865	771640.62	97418.90
866	771633.74	97406.50
867	771633.74	97385.81
868	771618.57	97373.42
869	771597.90	97385.81
870	771575.86	97402.38
871	771546.89	97398.21
872	771519.33	97378.94
873	771504.17	97359.61
874	771504.17	97329.29
875	771462.81	97316.89
876	771436.61	97298.97
877	771417.33	97296.21
878	771399.41	97330.70
879	771351.17	97336.22
880	771315.32	97349.97
881	771265.73	97355.47
882	771239.52	97332.05
883	771242.28	97305.84
884	771242.28	97285.21
885	771221.60	97274.17
886	771202.27	97275.52

Обозначение характерных точек границы	Координаты, м (система координат МСК-167 (зона 4))	
	X	Y
887	771191.27	97297.61
888	771165.07	97311.37
889	771141.63	97318.30
890	771122.35	97347.21
891	771086.51	97355.49
892	771060.31	97373.42
893	771036.91	97374.77
894	771001.07	97376.18
895	770984.50	97394.10
896	770977.63	97418.90
897	770977.63	97440.93
898	770987.26	97469.90
899	770976.22	97487.82
900	770961.06	97511.26
901	770948.66	97530.54
902	770951.42	97547.11
903	770962.46	97566.38
904	770966.59	97587.07
905	770956.94	97603.58
906	770948.66	97613.27
907	770930.74	97615.98
908	770907.29	97615.98
909	770892.14	97604.99
910	770882.50	97588.42
911	770872.85	97585.66
912	770863.22	97598.06
913	770850.82	97603.58
914	770838.42	97598.06
915	770835.66	97587.07
916	770834.26	97576.02
917	770828.74	97566.38
918	770814.98	97569.14
919	770797.06	97569.14
920	770769.50	97567.74
921	770748.82	97580.19
922	770741.89	97596.70
923	770733.67	97604.98
924	770712.97	97602.23
925	770672.96	97596.76

Обозначение характерных точек границы	Координаты, м (система координат МСК-167 (зона 4))	
	X	Y
926	770638.52	97607.75
927	770616.49	97629.84
928	770598.57	97632.60
929	770575.12	97628.43
930	770555.85	97625.67
931	770532.40	97639.48
932	770518.60	97665.68
933	770514.48	97693.24
934	770499.33	97730.44
935	770467.60	97745.60
936	770427.64	97737.31
937	770398.67	97738.72
938	770376.63	97753.88
939	770336.67	97792.49
940	770293.90	97851.77
941	770244.30	97901.37
942	770202.94	97953.73
943	770156.15	97973.11
944	770131.31	97973.11
945	770112.03	97982.74
946	770066.55	98032.39
947	770036.23	98062.71
948	770022.42	98105.43
949	770031.82	98171.44
950	770022.73	98204.51
951	770000.00	98215.35
952	769990.30	98215.51
953	769961.73	98234.55
954	769950.09	98255.72
955	769936.34	98275.82
956	769928.93	98279.00
957	769920.47	98273.70
958	769909.88	98281.11
959	769899.30	98291.69
960	769885.55	98303.33
961	769874.96	98312.86
962	769863.33	98314.97
963	769853.01	98311.88
964	769831.02	98288.43

Обозначение характерных точек границы	Координаты, м (система координат МСК-167 (зона 4))	
	X	Y
965	769816.37	98275.86
966	769793.05	98272.01
967	769774.10	98280.44
968	769756.90	98292.37
969	769739.08	98311.79
970	769721.84	98334.22
971	769703.96	98369.13
972	769690.82	98403.56
973	769679.51	98421.51
974	769664.07	98437.95
975	769640.89	98468.34
976	769626.61	98490.28
977	769608.15	98522.19
978	769590.87	98555.11
979	769575.30	98602.53
980	769572.73	98654.99
981	769577.33	98687.49
982	769593.67	98742.02
983	769601.84	98769.03
984	769606.50	98789.04
985	769601.09	98810.01
986	769591.53	98834.46
987	769583.75	98856.92
988	769582.48	98879.40
989	769588.90	98900.41
990	769598.27	98924.43
991	769604.71	98939.95
992	769606.43	98954.95
993	769606.33	98978.93
994	769609.76	99010.43
995	769613.84	99024.94
996	769622.05	99042.46
997	769650.90	99073.55
998	769665.61	99092.09
999	769675.61	99105.12
1000	769679.11	99117.63
1001	769679.06	99131.12
1002	769674.52	99143.65
1003	769666.54	99156.56

Обозначение характерных точек границы	Координаты, м (система координат МСК-167 (зона 4))	
	X	Y
1004	769651.09	99173.99
1005	769631.25	99192.55
1006	769610.40	99212.06
1007	769599.39	99234.08
1008	769597.71	99251.69
1009	769617.33	99271.39
1010	769619.70	99283.90
1011	769612.54	99300.40
1012	769606.56	99322.40
1013	769609.51	99347.42
1014	769626.15	99368.46
1015	769640.43	99383.49
1016	769640.98	99415.00
1017	769652.27	99434.53
1018	769675.48	99446.57
1019	769695.12	99452.61
1020	769706.40	99475.63
1021	769720.65	99513.18
1022	769725.31	99602.73
1023	769732.98	99666.78
1024	769734.08	99746.82
1025	769730.46	99788.84
1026	769737.56	99826.37
1027	769754.75	99893.43
1028	769759.45	99944.46
1029	769767.15	99979.49
1030	769777.25	100000.00
1031	769807.31	100062.39
1032	769817.60	100101.45
1033	769815.54	100133.32
1034	769805.25	100173.42
1035	769805.25	100202.22
1036	769812.47	100231.02
1037	769831.98	100268.06
1038	769834.04	100295.80
1039	769828.91	100321.49
1040	769812.47	100373.96
1041	769807.31	100404.81
1042	769812.47	100429.49

Обозначение характерных точек границы	Координаты, м (система координат МСК-167 (зона 4))	
	X	Y
1043	769830.97	100495.29
1044	769829.92	100530.23
1045	769806.30	100569.32
1046	769797.05	100625.87
1047	769807.34	100663.92
1048	769820.71	100700.91
1049	769822.77	100727.65
1050	769814.53	100761.58
1051	769812.47	100784.20
1052	769818.65	100809.92
1053	769803.23	100839.73
1054	769784.72	100860.29
1055	769784.72	100883.96
1056	769788.84	100904.53
1057	769777.53	100919.95
1058	769761.06	100939.49
1059	769762.11	100966.19
1060	769764.17	101016.60
1061	769757.99	101059.81
1062	769759.04	101078.31
1063	769767.28	101120.48
1064	769780.64	101145.16
1065	769772.40	101185.23
1066	769766.23	101227.39
1067	769762.11	101262.37
1068	769744.65	101286.00
1069	769732.30	101320.97
1070	769737.42	101355.95
1071	769744.65	101391.94
1072	769745.66	101425.87
1073	769733.31	101452.60
1074	769719.98	101498.85
1075	769730.24	101542.03
1076	769733.31	101564.65
1077	769719.98	101590.37
1078	769700.43	101626.36
1079	769704.55	101660.29
1080	769729.23	101707.58
1081	769728.18	101731.25

Обозначение характерных точек границы	Координаты, м (система координат МСК-167 (зона 4))	
	X	Y
1082	769676.95	101806.60
1083	769675.75	101808.36
1084	769669.57	101832.02
1085	769674.70	101874.15
1086	769674.70	101910.18
1087	769667.51	101948.19
1088	769672.64	101979.04
1089	769710.69	102052.03
1090	769711.70	102071.58
1091	769699.34	102124.00
1092	769692.15	102168.23
1093	769682.90	102197.03
1094	769669.54	102217.59
1095	769645.90	102226.84
1096	769635.61	102238.14
1097	769619.17	102257.69
1098	769620.18	102300.87
1099	769615.05	102330.68
1100	769606.80	102361.54
1101	769611.94	102387.26
1102	769609.75	102410.44
1103	769595.50	102451.00
1104	769609.75	102479.93
1105	769628.93	102563.72
1106	769628.93	102645.06
1107	769631.28	102726.50
1108	769638.52	102805.49
1109	769672.00	102901.22
1110	769707.93	102946.73
1111	769719.87	102987.45
1112	769729.37	103090.33
1113	769737.16	103139.16
1114	769755.70	103255.46
1115	769748.54	103408.74
1116	769746.10	103552.34
1117	769746.10	103782.16
1118	769748.54	103983.31
1119	769847.06	104348.25
1120	769487.74	104430.82

Обозначение характерных точек границы	Координаты, м (система координат МСК-167 (зона 4))	
	X	Y
1121	769226.28	104462.18
1122	769235.64	104753.37
1123	769253.57	105000.15
1124	769323.80	105546.68
1125	769315.33	105591.15
1126	769222.62	105874.17
1127	769200.22	105946.13
1128	769082.43	106324.60
1129	769054.67	106413.41
1130	769098.72	106586.08
1131	769055.19	106598.95
1132	768836.93	106678.07
1133	768717.80	106715.10
1134	768537.61	106680.92
1135	768451.50	106766.21
1136	768387.92	106837.46
1137	768342.75	106880.88
1138	768264.95	106953.55
1139	768233.75	107037.02
1140	768201.10	107094.99
1141	768189.20	107169.01
1142	768181.45	107211.87
1143	768207.13	107259.80
1144	768250.88	107392.52
1145	768299.02	107802.58
1146	768260.31	107837.92
1147	768245.17	107854.75
1148	768253.59	107908.61
1149	768270.42	107954.05
1150	768270.42	107991.07
1151	768282.20	108044.92
1152	768309.13	108083.63
1153	768267.75	108249.89
1154	767714.72	108683.85
1155	767434.50	109220.95
1156	767413.70	109261.02
1157	767365.27	109350.85
1158	767306.84	109470.95
1159	767018.09	109824.84

Обозначение характерных точек границы	Координаты, м (система координат МСК-167 (зона 4))	
	X	Y
1160	766972.29	109883.55
1161	766956.89	109901.40
1162	766858.35	109976.74
1163	766835.87	109990.84
1164	766799.47	110015.58
1165	766766.10	110033.46
1166	766688.31	109999.98
1167	766638.33	109978.47
1168	766500.54	109919.18
1169	766417.40	109883.41
1170	766293.88	109830.24
1171	766169.35	109800.50
1172	766146.09	109859.39
1173	766078.31	110029.82
1174	766032.12	110146.16
1175	766004.59	110215.78
1176	765975.16	110289.92
1177	765907.93	110458.93
1178	765669.39	111060.04
1179	765592.20	111254.17
1180	765343.59	111880.62
1181	764778.79	111648.74
1182	764584.41	111568.93
1183	764449.05	111513.37
1184	764642.07	112034.48
1185	764631.88	112124.52
1186	764675.92	112250.17
1187	764719.65	112332.64
1188	764738.08	112397.29
1189	764749.34	112465.59
1190	764808.06	112634.32
1191	764819.56	112738.61
1192	764835.12	112911.24
1193	764861.60	113101.79
1194	764901.89	113205.88
1195	764902.29	113267.05
1196	764939.13	113392.75
1197	765018.98	113492.97
1198	765066.11	113546.63

Обозначение характерных точек границы	Координаты, м (система координат МСК-167 (зона 4))	
	X	Y
1199	765112.46	113566.31
1200	765096.57	113575.53
1201	765083.01	113591.58
1202	765083.27	113630.32
1203	765110.47	113719.06
1204	765096.75	113819.92
1205	765100.74	113877.47
1206	765123.42	114039.26
1207	765112.78	114060.93
1208	765113.06	114104.10
1209	765149.81	114215.42
1210	765176.09	114377.17
1211	765216.98	114571.23
1212	765232.23	114697.08
1213	765243.44	114758.17
1214	765276.46	114851.51
1215	765313.17	114959.22
1216	765357.33	115102.87
1217	765372.40	115203.53
1218	765362.02	115264.78
1219	765312.03	115322.70
1220	765191.50	115659.45
1221	765184.63	115722.72
1222	765152.11	115760.91
1223	765109.14	115830.14
1224	765111.52	115864.76
1225	765121.07	115904.15
1226	765104.36	115933.99
1227	765084.07	115978.15
1228	765061.68	116016.09
1229	765051.37	116049.63
1230	765038.87	116076.63
1231	764924.97	116178.23
1232	764898.49	116179.34
1233	764853.67	116151.23
1234	764755.45	116369.40
1235	764747.93	116481.19
1236	764721.72	116582.75
1237	764672.38	116628.61

Обозначение характерных точек границы	Координаты, м (система координат МСК-167 (зона 4))	
	X	Y
1238	764666.49	116676.24
1239	764685.62	116752.66
1240	764737.80	116818.52
1241	764849.99	116888.10
1242	764877.07	116914.80
1243	764880.21	116965.58
1244	764835.57	117157.58
1245	764824.08	117222.32
1246	764820.70	117301.84
1247	764794.09	117349.56
1248	764721.83	117438.77
1249	764588.04	117568.00
1250	764526.95	117669.81
1251	764494.23	117750.84
1252	764497.71	117796.75
1253	764494.80	117834.79
1254	764480.66	117852.32
1255	764477.68	117880.85
1256	764479.03	117905.52
1257	764452.95	117965.65
1258	764452.13	118050.71
1259	764513.14	118207.84
1260	764537.43	118295.50
1261	764543.84	118418.15
1262	764561.20	118518.73
1263	764579.28	118615.24
1264	764587.47	118654.78
1265	764592.08	118666.38
1266	764616.79	118770.72
1267	764630.64	118817.45
1268	764623.75	118842.90
1269	764594.48	118897.44
1270	764625.01	118924.04
1271	764639.47	118976.17
1272	764685.69	119027.36
1273	764684.41	119047.83
1274	764650.02	119179.33
1275	764647.40	119264.01
1276	764652.81	119279.51

Обозначение характерных точек границы	Координаты, м (система координат МСК-167 (зона 4))	
	X	Y
1277	764624.25	119334.04
1278	764632.86	119354.45
1279	764657.79	119389.56
1280	764639.13	119446.85
1281	764617.42	119472.40
1282	764564.66	119496.05
1283	764522.36	119501.27
1284	764534.57	119531.53
1285	764528.42	119562.62
1286	764496.14	119692.68
1287	764495.11	119750.55
1288	764477.78	119796.54
1289	764476.69	119843.12
1290	764461.97	119858.04
1291	764466.12	119951.17
1292	764476.40	120009.67
1293	764497.85	120051.15
1294	764550.99	120082.54
1295	764584.72	120061.84
1296	764601.61	120056.09
1297	764651.57	120035.28
1298	764678.21	120009.70
1299	764704.27	120002.46
1300	764714.75	119986.87
1301	764716.02	119965.69
1302	764711.66	119947.37
1303	764719.30	119930.38
1304	764752.31	119906.16
1305	764761.92	119865.16
1306	764775.94	119852.37
1307	764798.50	119849.40
1308	764815.34	119836.57
1309	764825.17	119828.22
1310	764847.64	119812.68
1311	764858.28	119819.70
1312	764898.77	119859.30
1313	764955.68	119824.33
1314	764957.69	119808.08
1315	765013.33	119792.88

Обозначение характерных точек границы	Координаты, м (система координат МСК-167 (зона 4))	
	X	Y
1316	765053.26	119749.56
1317	765112.23	119704.00
1318	765135.45	119696.07
1319	765203.90	119694.90
1320	765280.45	119652.27
1321	765306.47	119676.13
1322	765336.79	119705.56
1323	765367.83	119736.14
1324	765395.11	119756.16
1325	765420.77	119773.39
1326	765441.49	119773.21
1327	765446.51	119768.22
1328	765667.74	120147.59
1329	765747.57	120299.71
1330	765951.68	120444.97
1331	766402.75	120938.64
1332	766468.93	120906.77
1333	766507.21	120888.25
1334	766557.40	120865.15
1335	766576.05	120854.18
1336	766600.18	120864.05
1337	766668.43	120862.71
1338	766875.48	121215.03
1339	766896.32	121250.13
1340	766909.48	121278.65
1341	766890.62	121331.01
1342	766885.30	121331.94
1343	766878.12	121303.53
1344	766866.08	121276.98
1345	766821.28	121238.68
1346	766837.58	121258.08
1347	766844.49	121297.66
1348	766841.67	121333.09
1349	766813.57	121366.92
1350	766805.54	121340.31
1351	766676.84	121364.15
1352	766664.05	121353.32
1353	766645.35	121366.12
1354	766617.79	121388.75

Обозначение характерных точек границы	Координаты, м (система координат МСК-167 (зона 4))	
	X	Y
1355	766617.59	121435.70
1356	766588.57	121473.68
1357	766566.03	121469.05
1358	766540.57	121453.66
1359	766519.10	121465.04
1360	766514.78	121489.43
1361	766527.13	121563.53
1362	766565.10	121647.52
1363	766584.56	121654.00
1364	766593.20	121671.91
1365	766577.45	121686.11
1366	766544.88	121680.25
1367	766493.01	121569.40
1368	766482.36	121540.69
1369	766461.98	121508.26
1370	766436.66	121490.05
1371	766375.83	121483.56
1372	766353.60	121493.44
1373	766342.18	121509.47
1374	766354.20	121543.51
1375	766388.47	121612.17
1376	766439.65	121679.09
1377	766460.32	121713.54
1378	766460.32	121746.02
1379	766451.46	121764.72
1380	766403.24	121780.46
1381	766361.90	121794.24
1382	766330.41	121789.32
1383	766295.96	121788.34
1384	766302.31	121868.28
1385	766309.72	121949.49
1386	766314.89	122020.15
1387	766330.10	122123.94
1388	766343.98	122220.55
1389	766363.37	122332.06
1390	766394.48	122429.02
1391	766416.16	122464.51
1392	766428.42	122519.52
1393	766462.35	122587.40

Обозначение характерных точек границы	Координаты, м (система координат МСК-167 (зона 4))	
	X	Y
1394	766486.60	122600.33
1395	766504.37	122621.34
1396	766527.00	122663.36
1397	766572.24	122786.24
1398	766657.48	122828.44
1399	766685.79	122885.16
1400	766740.32	122946.75
1401	766783.25	123031.16
1402	766844.98	123113.87
1403	766894.96	123198.24
1404	766926.33	123233.30
1405	766966.19	123317.54
1406	766997.77	123354.93
1407	767042.04	123415.20
1408	767097.05	123517.18
1409	767108.13	123534.86
1410	767121.73	123537.90
1411	767127.73	123543.82
1412	767134.34	123550.35
1413	767151.03	123560.63
1414	767168.90	123562.64
1415	767195.94	123560.32
1416	767252.32	123543.28
1417	767269.40	123540.46
1418	767306.16	123536.86
1419	767373.40	123546.57
1420	767503.13	123581.20
1421	767532.53	123603.96
1422	767578.53	123609.93
1423	767601.63	123616.08
1424	767622.43	123615.89
1425	767731.38	123652.79
1426	767781.58	123662.90
1427	767875.49	123649.72
1428	767979.70	123628.06
1429	768029.73	123613.10
1430	768047.38	123598.36
1431	768068.21	123575.29
1432	768086.60	123529.16

Обозначение характерных точек границы	Координаты, м (система координат МСК-167 (зона 4))	
	X	Y
1433	768110.48	123508.10
1434	768120.69	123499.64
1435	768152.12	123486.93
1436	768191.75	123480.40
1437	768258.62	123471.63
1438	768375.48	123454.12
1439	768494.28	123428.19
1440	768544.38	123411.19
1441	768581.77	123379.60
1442	768619.31	123370.99
1443	768696.24	123371.46
1444	768763.17	123371.04
1445	768848.88	123380.90
1446	768901.52	123387.60
1447	768957.50	123394.73
1448	769041.16	123410.87
1449	769106.13	123429.27
1450	769146.34	123434.94
1451	769256.62	123457.44
1452	769273.41	123455.29
1453	769313.22	123473.82
1454	769363.25	123471.34
1455	769394.13	123469.09
1456	769459.02	123489.53
1457	769532.27	123524.49
1458	769574.12	123534.65
1459	769628.60	123546.86
1460	769697.53	123546.39
1461	769795.69	123545.71
1462	769744.45	124534.57
1463	770273.65	124572.00
1464	770769.01	125249.53
1465	771647.84	126544.94
1466	771620.76	126879.29
1467	771598.03	127224.12
1468	771548.99	127694.45
1469	771532.61	127899.28
1470	771523.13	128001.17
1471	771383.75	129529.09

Обозначение характерных точек границы	Координаты, м (система координат МСК-167 (зона 4))	
	X	Y
1472	771472.50	129873.90
1473	771490.31	129945.45
1474	771527.62	130095.65
1475	771574.41	130231.69
1476	771558.75	130871.57
1477	771521.71	131212.09
1478	771463.73	131472.49
1479	771472.45	131558.72
1480	771338.25	132057.74
1481	771231.73	132146.08
1482	771035.39	132254.03
1483	770819.44	132325.52
1484	770616.15	132366.17
1485	770309.05	132399.82
1486	770129.57	132387.26
1487	769926.55	132404.23
1488	768432.36	132056.33
1489	767641.73	132014.20
1490	767375.51	132019.48
1491	767125.11	132082.72
1492	766350.33	132385.81
1493	766086.78	132536.00
1494	765912.78	132654.53
1495	765686.20	132854.82
1496	765430.52	133076.13
1497	765132.82	133276.43
1498	764900.85	133379.21
1499	764589.80	133442.56
1500	763806.19	133582.72
1501	760117.36	133808.57
1502	758837.57	134163.47
1503	758588.56	134175.33
1504	758587.27	133678.12
1505	758568.87	133599.33
1506	758558.16	133564.51
1507	758551.21	133542.17
1508	758528.84	133469.24
1509	758515.36	133408.46
1510	758483.30	133336.53

Обозначение характерных точек границы	Координаты, м (система координат МСК-167 (зона 4))	
	X	Y
1511	758422.66	133200.47
1512	758272.40	132840.76
1513	758237.02	132762.72
1514	758150.83	132543.86
1515	757933.04	132186.11
1516	757716.23	131856.55
1517	757619.83	131700.42
1518	757753.28	131504.22
1519	757995.99	131222.82
1520	758272.11	130893.49
1521	758365.55	130790.74
1522	758412.56	130736.77
1523	758462.48	130678.79
1524	758507.59	130625.78
1525	758793.89	130230.28
1526	758864.29	130124.05
1527	758916.86	130047.75
1528	758947.48	130002.53
1529	758977.45	129958.09
1530	759177.38	129665.58
1531	759157.48	129551.23
1532	759105.75	129486.61
1533	759098.88	129453.96
1534	759098.47	129423.37
1535	759063.90	129379.89
1536	759017.44	129322.11
1537	758995.64	129282.28
1538	758990.02	129254.42
1539	758985.56	129228.38
1540	758982.65	129144.31
1541	758967.33	129100.50
1542	758934.16	129032.28
1543	758920.31	128978.44
1544	758909.12	128888.95
1545	758914.02	128759.87
1546	758902.64	128719.29
1547	758852.44	128625.47
1548	758823.71	128588.53
1549	758813.97	128556.90

Обозначение характерных точек границы	Координаты, м (система координат МСК-167 (зона 4))	
	X	Y
1550	758814.54	128497.66
1551	758820.52	128442.65
1552	758805.42	128386.78
1553	758804.03	128349.76
1554	758803.72	128242.55
1555	758763.50	128134.98
1556	758735.20	128078.35
1557	758674.41	127917.94
1558	758652.85	127865.69
1559	758616.50	127804.64
1560	758617.16	127759.14
1561	758556.25	127580.78
1562	758429.13	127308.06
1563	758325.48	127129.12
1564	758317.87	127118.55
1565	758239.86	127010.23
1566	758094.35	126789.41
1567	758078.14	126757.39
1568	758064.09	126728.31
1569	758031.51	126619.12
1570	758019.18	126518.05
1571	758002.20	126455.51
1572	757991.56	126287.38
1573	757988.93	126161.98
1574	757972.68	125941.08
1575	757968.52	125846.15
1576	757969.27	125717.56
1577	757972.16	125638.29
1578	757986.22	125548.38
1579	758011.19	125414.98
1580	758056.65	125275.49
1581	758106.52	125101.33
1582	758138.45	125024.26
1583	758192.93	124928.61
1584	758256.15	124821.08
1585	758313.83	124720.00
1586	758334.99	124642.66
1587	758350.74	124553.07
1588	758362.45	124448.07

Обозначение характерных точек границы	Координаты, м (система координат МСК-167 (зона 4))	
	X	Y
1589	758376.41	124336.41
1590	758386.49	124262.00
1591	758416.61	124182.91
1592	758460.94	124101.85
1593	758513.36	124032.41
1594	758552.31	123963.16
1595	758608.06	123898.57
1596	758754.80	123771.48
1597	758888.10	123662.21
1598	759028.03	123555.71
1599	758894.67	123457.27
1600	758738.14	123342.62
1601	758681.70	123298.45
1602	758572.88	123213.22
1603	758459.16	123124.18
1604	758301.46	122996.58
1605	758190.98	122911.66
1606	758149.68	122880.31
1607	758082.47	122828.62
1608	757945.39	122723.41
1609	757713.47	122540.28
1610	757616.68	122461.75
1611	757438.90	122319.70
1612	757343.23	122247.81
1613	757329.61	122237.78
1614	757310.04	122223.33
1615	757124.75	122087.71
1616	757103.53	122068.96
1617	757058.51	121949.84
1618	757028.63	121871.85
1619	757007.13	121807.07
1620	756995.52	121775.72
1621	756966.55	121697.07
1622	756897.05	121683.16
1623	756858.44	121674.26
1624	756624.07	121628.40
1625	756387.13	121584.86
1626	756208.29	121547.52
1627	756067.63	121518.44

Обозначение характерных точек границы	Координаты, м (система координат МСК-167 (зона 4))	
	X	Y
1628	755866.03	121478.81
1629	755827.29	121471.89
1630	755749.35	121457.87
1631	755701.48	121451.53
1632	755533.33	121419.13
1633	755404.11	121395.92
1634	755295.32	121374.32
1635	755226.43	121360.65
1636	755088.29	121333.21
1637	754930.98	121301.99
1638	754821.52	120910.33
1639	754775.67	120742.26
1640	754744.98	120629.72
1641	754727.54	120565.53
1642	754724.34	120552.77
1643	754716.67	120522.50
1644	754701.73	120470.86
1645	754686.37	120414.54
1646	754665.60	120338.72
1647	754572.25	120355.10
1648	754445.72	120378.15
1649	754402.64	120384.86
1650	754379.63	120388.90
1651	754319.00	120397.61
1652	754305.76	120399.51
1653	754294.25	120389.44
1654	754277.29	120405.93
1655	754227.02	120410.98
1656	754218.57	120405.64
1657	754197.09	120406.50
1658	754198.34	120415.19
1659	753885.37	120462.04
1660	753845.17	120470.14
1661	753824.64	120474.29
1662	753772.90	120480.22
1663	753729.68	120486.35
1664	753655.74	120496.91
1665	753506.65	120518.22
1666	753402.37	120533.96

Обозначение характерных точек границы	Координаты, м (система координат МСК-167 (зона 4))	
	X	Y
1667	753166.80	120562.42
1668	753048.03	120576.75
1669	752943.49	120589.37
1670	752639.07	120551.76
1671	752542.70	120539.85
1672	752425.49	120525.36
1673	752238.14	120505.71
1674	752095.18	120488.23
1675	751683.36	120442.95
1676	751646.67	120441.73
1677	751448.82	120414.80
1678	751300.96	120396.78
1679	751233.95	120388.64
1680	751113.61	120368.98
1681	750994.41	120358.29
1682	750975.55	120356.57
1683	750786.97	120328.93
1684	750691.34	120310.63
1685	750653.73	120303.45
1686	750626.47	120239.51
1687	750599.77	120177.08
1688	750549.91	120058.46
1689	750541.84	120041.97
1690	750489.05	120043.63
1691	750479.52	120023.36
1692	750464.50	120031.56
1693	750183.77	120007.15
1694	749739.15	119947.94
1695	749438.92	119920.94
1696	749386.08	119917.29
1697	749195.36	119893.28
1698	749076.51	119879.01
1699	748953.92	119863.88
1700	748920.27	119871.32
1701	748907.53	119870.45
1702	748859.68	119868.63
1703	748386.84	119836.74
1704	748171.99	119816.14
1705	748044.53	119803.91

Обозначение характерных точек границы	Координаты, м (система координат МСК-167 (зона 4))	
	X	Y
1706	747820.69	119782.44
1707	747815.28	119609.30
1708	747848.21	119559.86
1709	747872.32	119535.38
1710	747849.18	119177.50
1711	747848.12	118795.20
1712	747839.92	118397.50
1713	747730.96	117807.13
1714	747679.88	117513.05
1715	747652.22	117354.11
1716	747638.99	117278.63
1717	747554.68	116742.13
1718	747478.06	116335.93
1719	747447.60	116141.69
1720	747425.62	116000.14
1721	747420.80	115969.13
1722	747416.27	115939.93
1723	747393.36	115720.12
1724	747388.38	115681.06
1725	747401.51	115528.81
1726	747442.86	115504.64
1727	747464.08	115458.57
1728	747486.11	115421.39
1729	747517.36	115402.60
1730	747553.51	115373.57
1731	747582.78	115343.73
1732	747631.66	115307.91
1733	747672.83	115289.84
1734	747693.20	115284.68
1735	747709.10	115260.86
1736	747720.61	115229.45
1737	747739.08	115214.07
1738	747745.90	115206.41
1739	747771.94	115195.25
1740	747804.73	115158.66
1741	747806.78	115104.43
1742	747810.07	115082.41
1743	747855.56	115068.57
1744	747906.24	115060.64

Обозначение характерных точек границы	Координаты, м (система координат МСК-167 (зона 4))	
	X	Y
1745	747930.03	115076.58
1746	747953.72	115066.32
1747	747992.82	115038.62
1748	748024.09	115029.89
1749	748033.18	115006.34
1750	748018.89	114994.20
1751	747969.11	114977.32
1752	747951.23	114963.03
1753	747954.37	114943.50
1754	747983.18	114937.44
1755	748007.25	114879.73
1756	748024.92	114863.52
1757	748055.15	114850.59
1758	748068.59	114826.83
1759	748090.38	114808.90
1760	748091.91	114792.78
1761	748077.30	114758.18
1762	748076.41	114740.43
1763	748084.05	114730.35
1764	748101.89	114713.82
1765	748139.33	114702.63
1766	748160.12	114664.21
1767	748173.20	114643.02
1768	748218.21	114604.41
1769	748287.06	114608.35
1770	748324.66	114607.39
1771	748349.55	114594.72
1772	748377.47	114571.09
1773	748414.51	114524.68
1774	748461.87	114498.27
1775	748494.86	114497.66
1776	748551.28	114520.01
1777	748584.97	114534.63
1778	748660.33	114531.07
1779	748691.73	114549.68
1780	748730.32	114589.38
1781	748752.26	114595.53
1782	748772.86	114591.53
1783	748791.56	114604.39

Обозначение характерных точек границы	Координаты, м (система координат МСК-167 (зона 4))	
	X	Y
1784	748857.00	114632.44
1785	748923.62	114626.02
1786	748947.58	114612.00
1787	749009.52	114663.42
1788	748997.10	114693.26
1789	749004.29	114714.35
1790	748991.98	114741.03
1791	749070.06	114833.73
1792	749168.69	114956.84
1793	749183.66	114971.63
1794	749204.01	114974.63
1795	749254.69	114955.57
1796	749210.94	114891.69
1797	749110.79	114768.96
1798	749132.82	114769.19
1799	749148.06	114761.38
1800	749197.73	114806.95
1801	749293.96	114922.27
1802	749331.97	114988.59
1803	749360.75	115047.61
1804	749347.70	115081.34
1805	749350.66	115108.76
1806	749365.53	115125.50
1807	749381.07	115129.68
1808	749436.70	115128.95
1809	749479.18	115132.55
1810	749508.71	115150.98
1811	749565.40	115194.90
1812	749608.63	115244.65
1813	749639.73	115282.73
1814	749664.50	115296.15
1815	749702.14	115312.34
1816	749742.16	115340.82
1817	749825.35	115409.94
1818	749886.64	115450.94
1819	749943.56	115476.73
1820	750059.24	115502.10
1821	750084.13	115503.28
1822	750122.51	115494.22

Обозначение характерных точек границы	Координаты, м (система координат МСК-167 (зона 4))	
	X	Y
1823	750138.82	115477.02
1824	750206.46	115571.64
1825	750275.76	115651.82
1826	750309.98	115696.55
1827	750323.71	115708.61
1828	750388.01	115757.60
1829	750454.84	115798.38
1830	750496.26	115810.74
1831	750552.04	115846.51
1832	750751.61	115965.11
1833	750778.20	115977.71
1834	750830.27	115995.96
1835	751088.21	116085.56
1836	751117.75	116096.15
1837	751199.35	116126.01
1838	751273.15	116151.03
1839	751404.95	116184.49
1840	751667.20	116265.33
1841	751676.04	116222.88
1842	751679.45	116197.68
1843	751696.53	116081.58
1844	751716.06	115946.80
1845	751782.97	115682.04
1846	751833.93	115462.10
1847	751861.53	115341.99
1848	751882.04	115249.77
1849	751888.34	115225.84
1850	752004.46	114789.69
1851	752032.93	114682.35
1852	752064.59	114476.38
1853	752114.57	114076.00
1854	752122.08	114014.90
1855	752132.85	113938.66
1856	752161.37	113744.10
1857	752187.03	113558.92
1858	752190.74	113531.93
1859	752192.19	113522.42
1860	752202.98	113434.89
1861	752231.68	113236.73

Обозначение характерных точек границы	Координаты, м (система координат МСК-167 (зона 4))	
	X	Y
1862	752244.48	113142.27
1863	752255.33	113062.30
1864	752259.87	113028.78
1865	752303.11	112709.92
1866	752310.10	112648.55
1867	752317.15	112587.66
1868	752318.77	112573.42
1869	752334.55	112434.13
1870	752445.32	112104.20
1871	752454.52	111616.44
1872	752466.00	111525.62
1873	752468.50	111496.66
1874	752491.54	111275.70
1875	752505.89	111137.90
1876	752536.80	110942.96
1877	752558.21	110807.25
1878	752575.04	110701.12
1879	752588.54	110616.64
1880	752611.99	110468.66
1881	752664.37	110429.54
1882	752660.62	110262.97
1883	752567.90	110092.34
1884	752504.89	109974.82
1885	752464.41	109701.83
1886	752459.19	109666.77
1887	752428.78	109462.17
1888	752337.53	109230.24
1889	752149.97	109048.20
1890	752038.42	108864.72
1891	751909.27	108649.44
1892	751869.14	108582.97
1893	751844.91	108542.97
1894	751765.21	108391.56
1895	751819.29	108295.44
1896	751832.88	108275.63
1897	751990.01	108046.59
1898	752117.38	107850.04
1899	752207.00	107720.87
1900	752353.58	107509.62

Обозначение характерных точек границы	Координаты, м (система координат МСК-167 (зона 4))	
	X	Y
1901	752381.52	107462.15
1902	752408.66	107413.67
1903	752453.71	107340.93
1904	752492.54	107277.24
1905	752575.33	107153.08
1906	752717.24	106941.48
1907	752733.74	106915.47
1908	752848.22	106733.34
1909	752868.31	106700.54
1910	753008.19	106471.99
1911	753023.72	106446.61
1912	753017.24	106380.47
1913	753004.48	106250.05
1914	752990.56	106099.56
1915	752959.19	105733.20
1916	752949.80	105636.40
1917	752935.48	105491.60
1918	752916.90	105302.28
1919	752914.82	105280.32
1920	752912.49	105257.89
1921	752903.73	105173.39
1922	752901.39	105146.86
1923	752894.16	105079.92
1924	752890.58	105024.97
1925	752870.16	104811.56
1926	752831.25	104610.81
1927	752775.38	104360.37
1928	752714.36	104244.65
1929	752724.64	104192.66
1930	752748.94	104162.03
1931	752753.79	104060.30
1932	752749.35	104011.94
1933	752739.49	103930.68
1934	752734.60	103887.78
1935	752725.55	103808.32
1936	752718.65	103747.82
1937	752713.69	103704.31
1938	752709.05	103662.71
1939	752703.66	103609.60

Обозначение характерных точек границы	Координаты, м (система координат МСК-167 (зона 4))	
	X	Y
1940	752696.34	103538.41
1941	752680.16	103335.94
1942	752671.91	103242.26
1943	752648.80	102958.35
1944	752613.15	102594.58
1945	752607.29	102534.84
1946	752604.54	102506.75
1947	752951.75	102499.71
1948	753030.51	102498.06
1949	753079.50	102497.05
1950	753150.45	102495.58
1951	753221.26	102494.10
1952	753277.00	102492.95
1953	753567.99	102486.93
1954	753583.40	102486.75
1955	753640.77	102486.19
1956	753699.08	102485.63
1957	753793.80	102484.31
1958	754023.70	102482.20
1959	754559.10	102472.08
1960	754628.71	102470.72
1961	754658.20	102470.26
1962	755068.64	102462.70
1963	755128.83	102462.43
1964	755268.24	102461.21
1965	755347.33	102460.55
1966	755473.23	102459.39
1967	755956.84	102446.62
1968	756220.40	102445.46
1969	756323.45	102442.44
1970	756590.20	102434.70
1971	756683.63	102433.62
1972	756776.30	102432.56
1973	757024.44	102429.74
1974	757045.64	102429.59
1975	757239.95	102424.07
1976	757329.48	102421.69
1977	757382.48	102423.61
1978	757382.58	102423.65

Обозначение характерных точек границы	Координаты, м (система координат МСК-167 (зона 4))	
	X	Y
1979	762550.22	102073.47
1980	762580.04	99685.35
1981	762588.53	98733.51
1982	762442.63	94882.24
1983	762337.97	91170.85
1984	762295.38	89568.76
1985	762248.64	85909.75
1986	762238.94	81686.96
1987	762235.07	78939.99
1988	762234.99	78884.28
1989	762126.42	76233.36
1990	761873.42	72568.36
1991	761801.73	70303.10
1992	761103.05	70294.47
1993	761093.87	69383.02
1994	761017.37	66061.56
1995	760997.20	65185.39
1996	760969.16	63967.86
1997	760934.62	62468.12
1998	760873.47	59812.93
1999	760429.41	59770.60
2000	757602.80	59501.16
2001	757468.82	53305.11
2002	757467.43	53241.97
2003	757416.96	50951.75
2004	755089.30	50807.81
2005	752106.10	50690.97
2006	748419.77	51008.39
2007	748401.48	50833.35
2008	748347.48	50316.47
2009	748285.65	48460.03
2010	749443.56	48360.59
2011	748983.27	41813.79
2012	748986.00	41327.48
2013	749242.59	41825.79
2014	751642.29	46159.87
2015	751728.10	46230.87
2016	751976.65	46412.23
2017	752850.73	47059.80

Обозначение характерных точек границы	Координаты, м (система координат МСК-167 (зона 4))	
	X	Y
2018	754071.03	47963.86
2019	756758.34	49947.86
2020	756869.00	50029.55
2021	757503.00	50507.23
2022	757582.49	50567.17
2023	758062.00	50927.86
2024	758134.00	50982.05
2025	758190.50	51024.55
2026	758191.50	51025.23
2027	758354.50	51147.83
2028	758862.50	51529.92
2029	758929.50	51580.36
2030	758939.00	51587.67
2031	759045.50	51667.61
2032	759083.99	51696.51
2033	759321.99	51875.55
2034	759797.00	52233.20
2035	760104.50	52464.42
2036	760163.00	52508.45
2037	760223.00	52553.36
2038	760554.00	52802.51
2039	760578.50	52819.76
2040	760660.00	52876.42
2041	760660.50	52876.73
2042	760717.50	52916.70
2043	760746.99	52937.23
2044	760919.00	53057.08
2045	761022.50	53120.58
2046	761084.97	53159.70
2047	762093.41	53875.15
2048	764479.30	55601.43
2049	764504.10	55537.85
2050	764502.38	55503.54
2051	764591.02	55435.29
2052	764808.61	55457.99
2053	764918.50	55489.36
2054	765080.36	55394.80
2055	765110.92	55287.33
2056	765215.93	55323.03

Обозначение характерных точек границы	Координаты, м (система координат МСК-167 (зона 4))	
	X	Y
2057	765253.34	55435.26
2058	765364.05	55469.58
2059	765397.64	55543.93
2060	765464.89	55557.92
2061	765492.05	55677.54
2062	765585.21	55755.31
2063	765788.85	55808.37
2064	765859.03	55875.28
2065	765834.09	56016.01
2066	765730.03	56105.25
2067	765757.13	56337.01
2068	765788.29	56473.43
2069	765961.90	56593.80
2070	765977.32	56651.10
2071	765923.29	56824.70
2072	765951.49	56855.87
2073	766050.07	56774.98
2074	766118.26	56787.26
2075	766161.02	56768.25
2076	766225.49	56745.86
2077	766274.37	56745.86
2078	766306.95	56729.57
2079	766325.96	56707.17
2080	766334.79	56683.41
2081	766348.36	56663.04
2082	766368.58	56645.24
2083	766382.30	56633.18
2084	766435.25	56593.76
2085	766461.02	56580.88
2086	766494.98	56579.52
2087	766526.21	56584.28
2088	766545.90	56596.48
2089	766572.39	56610.75
2090	766591.36	56615.50
2091	766610.37	56610.76
2092	766623.95	56598.52
2093	766664.02	56564.59
2094	766697.93	56547.61
2095	766744.11	56523.19

Обозначение характерных точек границы	Координаты, м (система координат МСК-167 (зона 4))	
	X	Y
2096	766795.70	56506.88
2097	766911.77	56502.13
2098	766953.85	56491.24
2099	766980.32	56482.42
2100	767004.08	56485.12
2101	767033.94	56485.82
2102	767055.67	56478.35
2103	767078.76	56461.36
2104	767110.64	56426.76
2105	767129.66	56423.36
2106	767145.28	56432.85
2107	767162.93	56441.68
2108	767178.54	56438.30
2109	767198.21	56424.03
2110	767215.19	56419.96
2111	767227.42	56424.72
2112	767239.62	56436.94
2113	767246.43	56457.97
2114	767255.24	56477.65
2115	767266.78	56480.36
2116	767286.41	56476.42
2117	767340.03	56478.45
2118	767382.80	56487.97
2119	767409.96	56502.21
2120	767424.90	56520.55
2121	767443.88	56540.23
2122	767459.52	56548.38
2123	767475.13	56553.79
2124	767489.37	56564.65
2125	767505.00	56585.02
2126	767518.57	56612.17
2127	767533.51	56648.13
2128	767543.01	56692.26
2129	767547.76	56727.56
2130	767568.80	56753.34
2131	767586.47	56770.99
2132	767600.75	56788.65
2133	767605.51	56815.09
2134	767609.57	56853.81

Обозначение характерных точек границы	Координаты, м (система координат МСК-167 (зона 4))	
	X	Y
2135	767619.75	56907.42
2136	767630.62	56931.17
2137	767648.92	56957.67
2138	767660.48	56984.81
2139	767668.62	57008.57
2140	767676.09	57037.75
2141	767696.46	57081.86
2142	767717.48	57119.18
2143	767748.72	57155.18
2144	767760.24	57174.86
2145	767765.69	57199.98
2146	767771.78	57237.31
2147	767780.60	57265.81
2148	767790.11	57284.15
2149	767792.82	57302.47
2150	767788.08	57333.69
2151	767794.86	57373.07
2152	767813.86	57397.50
2153	767832.87	57406.32
2154	767881.05	57409.74
2155	767900.07	57414.47
2156	767908.89	57428.75
2157	767915.00	57451.14
2158	767924.48	57467.43
2159	767927.21	57478.29
2160	767921.09	57486.44
2161	767908.20	57508.85
2162	767906.84	57533.96
2163	767912.27	57557.71
2164	767937.39	57581.47
2165	767948.24	57589.60
2166	768014.10	57577.38
2167	768041.93	57574.01
2168	768056.17	57585.55
2169	768071.10	57599.12
2170	768081.29	57603.87
2171	768099.63	57607.24
2172	768116.60	57614.71
2173	768128.14	57625.57

Обозначение характерных точек границы	Координаты, м (система координат МСК-167 (зона 4))	
	X	Y
2174	768139.02	57641.86
2175	768158.00	57647.29
2176	768185.83	57652.05
2177	768223.17	57657.48
2178	768255.75	57679.18
2179	768271.37	57692.10
2180	768280.87	57719.93
2181	768286.29	57731.47
2182	768301.23	57734.86
2183	768318.88	57738.93
2184	768339.91	57748.43
2185	768368.44	57772.19
2186	768395.60	57803.41
2187	768409.83	57819.06
2188	768425.42	57830.58
2189	768437.63	57830.58
2190	768464.11	57827.89
2191	768487.87	57839.41
2192	768512.33	57865.88
2193	768538.11	57897.79
2194	768557.79	57930.37
2195	768573.40	57957.52
2196	768593.08	57978.56
2197	768615.50	57991.46
2198	768636.54	58008.42
2199	768654.19	58034.22
2200	768695.60	58066.81
2201	768730.22	58103.44
2202	768764.84	58134.01
2203	768783.16	58158.46
2204	768796.06	58179.49
2205	768823.21	58214.79
2206	768852.40	58241.94
2207	768882.27	58265.69
2208	768915.54	58284.04
2209	768942.68	58294.20
2210	768974.60	58296.25
2211	769002.44	58296.25
2212	769016.70	58307.10

Обозначение характерных точек границы	Координаты, м (система координат МСК-167 (зона 4))	
	X	Y
2213	769027.55	58327.47
2214	769043.84	58355.31
2215	769060.80	58385.17
2216	769067.60	58403.49
2217	769068.96	58420.47
2218	769075.06	58465.93
2219	769087.27	58501.93
2220	769115.78	58544.69
2221	769150.42	58586.10
2222	769180.27	58618.68
2223	769220.32	58648.55
2224	769258.35	58678.41
2225	769290.24	58705.55
2226	769316.04	58732.03
2227	769350.65	58771.41
2228	769382.57	58799.22
2229	769418.53	58829.77
2230	769436.19	58850.81
2231	769449.09	58877.98
2232	769468.76	58899.02
2233	769493.88	58927.52
2234	769504.76	58948.58
2235	769525.11	58970.98
2236	769540.73	58985.91
2237	769552.94	59002.87
2238	769574.68	59040.20
2239	769603.87	59070.09
2240	769631.68	59090.43
2241	769668.37	59112.85
2242	769711.11	59152.21
2243	769742.33	59182.76
2244	769769.50	59219.42
2245	769804.11	59247.26
2246	769841.43	59292.05
2247	769853.01	59310.37
2248	769863.86	59324.64
2249	769893.75	59344.31
2250	769923.61	59375.54
2251	769934.46	59398.63

Обозначение характерных точек границы	Координаты, м (система координат МСК-167 (зона 4))	
	X	Y
2252	769956.86	59421.02
2253	769988.08	59442.75
2254	770019.97	59472.62
2255	770042.39	59503.14
2256	770068.84	59543.19
2257	770110.58	59589.04
2258	770190.62	59672.32
2259	770205.99	59697.38
2260	770213.26	59724.88
2261	770229.44	59741.88
2262	770244.01	59757.22
2263	770269.08	59772.59
2264	770293.33	59793.62
2265	770307.88	59816.26
2266	770332.15	59846.98
2267	770345.87	59867.21
2268	770348.31	59893.09
2269	770341.83	59914.91
2270	770354.76	59940.80
2271	770373.38	59961.79
2272	770412.19	59984.44
2273	770438.86	60004.67
2274	770452.62	60037.00
2275	770470.41	60077.43
2276	770488.98	60115.45
2277	770505.16	60150.23
2278	770505.16	60168.81
2279	770496.26	60193.08
2280	770496.26	60222.17
2281	770509.19	60247.26
2282	770532.66	60278.77
2283	770539.93	60302.24
2284	770538.31	60360.46
2285	770537.48	60395.21
2286	770542.34	60413.82
2287	770583.57	60504.37
2288	770608.66	60555.32
2289	770617.56	60586.85
2290	770628.86	60615.15

Обозначение характерных точек границы	Координаты, м (система координат МСК-167 (зона 4))	
	X	Y
2291	770645.03	60638.59
2292	770666.06	60658.79
2293	770677.33	60674.17
2294	770681.39	60691.95
2295	770684.63	60746.14
2296	770679.78	60783.33
2297	770670.06	60795.46
2298	770657.13	60812.42
2299	770649.86	60835.90
2300	770661.99	60864.99
2301	770687.06	60898.15
2302	770700.81	60915.93
2303	770700.81	60932.93
2304	770702.43	60982.19
2305	770695.15	61008.08
2306	770676.57	61023.45
2307	770659.58	61042.03
2308	770657.17	61067.12
2309	770665.23	61092.18
2310	770674.92	61110.79
2311	770688.68	61126.96
2312	770691.09	61153.64
2313	770689.47	61194.86
2314	770686.26	61268.45
2315	770683.81	61342.84
2316	770689.47	61388.93
2317	770697.57	61424.50
2318	770695.15	61456.86
2319	770711.07	61530.30
2320	770697.89	61626.80
2321	770700.13	61688.23
2322	770717.62	61800.06
2323	770765.87	61900.96
2324	770822.90	62012.88
2325	770871.15	62087.41
2326	770921.65	62151.00
2327	771035.64	62258.52
2328	771228.72	62444.97
2329	771421.72	62633.58

Обозначение характерных точек границы	Координаты, м (система координат МСК-167 (зона 4))	
	X	Y
2330	771537.96	62741.11
2331	771592.16	62797.28
2332	772454.49	64277.32
2333	772454.46	64326.71
2334	772454.49	64576.89
2335	772454.49	64588.29
2336	772454.49	64588.42
2337	772601.50	64850.45
2338	772646.49	64930.73
2339	772801.49	65206.57
2340	773161.49	65848.04
2341	773237.00	66001.95
2342	773398.99	66001.19
2343	773399.21	66001.20
2344	774044.79	67146.08
2345	775156.74	69117.63
2346	775764.95	70139.15
2347	775768.00	70205.82
2348	775769.40	70282.85
2349	775769.99	70314.49
2350	775766.99	70397.04
2351	775752.49	70457.99
2352	775873.00	70683.11
2353	775879.49	70693.23
2354	775946.00	70803.80
2355	776283.49	71402.92
2356	776346.99	71515.77
2357	776361.49	71541.64
2358	776792.50	72308.23
2359	776891.50	72483.23
2360	776911.50	72518.29
2361	776934.00	72558.45
2362	776847.49	73966.60
2363	776842.51	74065.01
2364	776726.83	75802.84
2365	776637.54	76665.40
1	776532.82	77828.10

Площадь муниципального образования 108870,56 га.

Приложение 32
к Закону края
от 13 июня 2024 г. № 7-2871

Приложение 32
к Закону края
от 24 декабря 2004 г. № 13-2870

Текстовое описание местоположения границ муниципального образования Таловский сельсовет

По смежеству с землями муниципального образования
Казачинский район

Граница муниципального образования Таловский сельсовет по смежеству с землями муниципального образования Казачинский район проходит от точки 1 (узловая точка) до точки 1119 (узловая точка) протяженностью 48082,87 м.

От точки 1 – узловой точки пересечения границ муниципального образования Пировский муниципальный округ, муниципального образования Таловский сельсовет и муниципального образования Казачинский район граница следует на юго-восток ломаной линией 6381,13 м, пересекая безымянный ручей, по вырубленному участку леса, по лесу, пересекая реку Огневка, до точки 8.

От точки 8 граница идет в северо-восточном направлении ломаной линией 2002,08 м по вырубленному участку леса, по лесу и болоту до реки Листвянка (точка 16). Затем граница проходит в северо-восточном направлении извилистой линией 14175,87 м по середине реки Листвянка вниз по течению до реки Кемь (точка 295).

От точки 295 граница следует общим направлением на юго-запад извилистой линией 7316,91 м по середине реки Кемь вверх по течению до устья реки Туган (точка 474). Далее граница идет общим направлением на юг извилистой линией 9822,36 м по середине реки Туган вверх по течению до устья реки Шилка (точка 894).

От точки 894 граница проходит в юго-восточном направлении извилистой линией 1904,62 м по середине реки Шилка вверх по течению до устья реки Романовка (точка 966). Затем граница следует общим направлением на восток извилистой линией 5373,84 м по середине реки Романовка вверх по течению до точки 1114.

От точки 1114 граница идет на восток ломаной линией 728,06 м по лесу и пашне до точки 1118. Далее граница следует на северо-восток прямой линией 378,00 м по пашне до точки 1119 – узловой точки пересечения границ муниципального образования Казачинский район, муниципального образования Таловский сельсовет и муниципального образования Раздольненский сельсовет.

По смежеству с землями муниципального образования
Раздольненский сельсовет

Граница муниципального образования Таловский сельсовет по смежеству с землями муниципального образования Раздольненский сельсовет проходит от точки 1119 (узловая точка) до точки 1480 (узловая точка) протяженностью 40496,36 м.

От точки 1119 – узловой точки пересечения границ муниципального образования Казачинский район, муниципального образования Таловский сельсовет и муниципального образования Раздольненский сельсовет граница идет в юго-восточном направлении ломаной линией 632,02 м по пашне, пересекая проселочную дорогу, по сенокосу до точки 1121.

От точки 1121 граница следует на северо-восток ломаной линией 1089,79 м по сенокосу и лесу до точки 1124. Затем граница проходит в юго-восточном направлении ломаной линией 1086,08 м по сенокосу до точки 1130. Далее граница идет на юго-восток ломаной линией 1245,68 м по сенокосу, лесу и пашне до точки 1142.

От точки 1142 граница следует на северо-восток ломаной линией 924,32 м по пашне и лесу до точки 1152. Затем граница проходит в юго-восточном направлении ломаной линией 2548,09 м по сенокосу и лесу, пересекая реку Яловчик, по пастбищу до точки 1165. Далее граница идет на юго-запад ломаной линией 642,12 м по пастбищу и лесу до точки 1171.

От точки 1171 граница следует в юго-восточном направлении прямой линией 2238,03 м по пастбищу, пересекая полевую дорогу, по лесу и сенокосу до точки 1180. Затем граница проходит на юго-запад прямой линией 966,99 м по лесу и сенокосу до точки 1183. Далее граница идет на северо-восток прямой линией 555,71 м по сенокосу и лесу до безымянного ручья (точка 1184).

От точки 1184 граница следует на северо-восток ломаной линией 1656,53 м по руслу безымянного ручья вниз по течению до устья другого безымянного ручья (точка 1199). Затем граница проходит в северо-восточном направлении ломаной линией 1832,90 м, пересекая реку Большая Бобровка, по руслу безымянного ручья вверх по течению до точки 1219.

От точки 1219 граница идет в юго-восточном направлении ломаной линией 1623,46 м по лесу, пересекая проселочную дорогу и автомобильную дорогу Красноярск – Енисейск, по заболоченной местности до точки 1238. Далее граница следует на северо-восток ломаной линией 332,85 м по границе пастбища и леса до точки 1242.

От точки 1242 граница проходит на юго-восток ломаной линией 1265,63 м по пастбищу и лесу, пересекая реку Большая Рудянка, до точки 1258. Затем граница идет на северо-восток ломаной линией 1043,25 м по лесу, пересекая полевую дорогу, до точки 1272. Далее граница следует на юго-восток ломаной линией 1212,50 м по лесу и сенокосу до точки 1294.

От точки 1294 граница проходит в северо-западном направлении ломаной линией 963,44 м по сенокосу, границе леса и пашни до точки 1320. Затем граница

идет на северо-восток ломаной линией 1743,87 м по границе леса и пашни, по сенокосу, пересекая полевую дорогу, по границе пашни и сенокоса до точки 1331.

От точки 1331 граница следует в северо-западном направлении ломаной линией 287,20 м по границе пашни и сенокоса до точки 1337. Далее граница проходит на северо-восток прямой линией 480,89 м по сенокосу и пашне до точки 1340. Затем граница идет в юго-восточном направлении ломаной линией 1794,57 м по пашне и сенокосу до точки 1383.

От точки 1383 граница следует в северо-восточном направлении ломаной линией 1995,04 м по пашне, границе пашни и сенокоса, пересекая полевую дорогу, до реки Коленга (точка 1409). Далее граница проходит общим направлением на север извилистой линией 2832,81 м по середине реки Коленга вниз по течению до точки 1461.

От точки 1461 граница идет на восток прямой линией 990,19 м по лесу до полевой дороги (точка 1462). Затем граница следует в северном направлении прямой линией 530,52 м по полевой дороге до точки 1463. Далее граница проходит в северо-восточном направлении прямой линией 2404,69 м по лесу до точки 1465.

От точки 1465 граница идет на юго-восток прямой линией 2995,98 м по лесу, пересекая реку Калинин, до точки 1471. Затем граница следует на северо-восток прямой линией 728,41 м по лесу, пересекая безымянный ручей, до левого берега реки Енисей (точка 1475). Далее граница проходит в восточном направлении ломаной линией 1336,05 м по левому берегу реки Енисей вверх по течению до точки 1479.

От точки 1479 граница идет на юго-восток прямой линией 516,75 м, пересекая реку Енисей от левого берега до середины, до точки 1480 – узловой точки пересечения границ муниципального образования Раздольненский сельсовет, муниципального образования Таловский сельсовет и муниципального образования Казачинский район.

По смежеству с землями муниципального образования Казачинский район

Граница муниципального образования Таловский сельсовет по смежеству с землями муниципального образования Казачинский район проходит от точки 1480 (узловая точка) до точки 1499 (узловая точка) протяженностью 7256,63 м.

От точки 1480 – узловой точки пересечения границ муниципального образования Раздольненский сельсовет, муниципального образования Таловский сельсовет и муниципального образования Казачинский район граница следует общим направлением на юго-восток извилистой линией 7256,63 м по середине реки Енисей вверх по течению до точки 1499 – узловой точки пересечения границ муниципального образования Казачинский район, муниципального образования Таловский сельсовет и муниципального образования Предивинский сельсовет.

По смежеству с землями муниципального образования
Предивинский сельсовет

Граница муниципального образования Таловский сельсовет по смежеству с землями муниципального образования Предивинский сельсовет проходит от точки 1499 (узловая точка) до точки 1503 (узловая точка) протяженностью 6069,16 м.

От точки 1499 – узловой точки пересечения границ муниципального образования Казачинский район, муниципального образования Таловский сельсовет и муниципального образования Предивинский сельсовет граница идет на юго-восток ломаной линией 6069,16 м по середине реки Енисей вверх по течению, огибая остров Посолинский с восточной стороны, до точки 1503 – узловой точки пересечения границ муниципального образования Предивинский сельсовет, муниципального образования Таловский сельсовет и муниципального образования Российский сельсовет.

По смежеству с землями муниципального образования
Российский сельсовет

Граница муниципального образования Таловский сельсовет по смежеству с землями муниципального образования Российский сельсовет проходит от точки 1503 (узловая точка) до точки 1894 (узловая точка) протяженностью 43815,10 м.

От точки 1503 – узловой точки пересечения границ муниципального образования Предивинский сельсовет, муниципального образования Таловский сельсовет и муниципального образования Российский сельсовет граница следует на запад прямой линией 497,21 м, пересекая реку Енисей от середины до левого берега и остров Посолинский, до точки 1504.

От точки 1504 граница идет по лесу: в юго-западном направлении ломаной линией 2214,53 м до точки 1517, в северо-западном направлении прямой линией 2566,10 м до реки Ивановка (точка 1530). Затем граница проходит на юго-запад и северо-запад плавной линией 6740,97 м по середине реки Ивановка вверх по течению до точки 1598.

От точки 1598 граница следует на юго-запад ломаной линией 5901,58 м по лесу и пашне, пересекая проселочную дорогу, по сенокосу до точки 1646. Далее граница идет на юго-восток ломаной линией 1761,83 м по сенокосу, пашне, лесу и пастбищу до точки 1669. Затем граница проходит на юго-запад ломаной линией 5343,02 м по пастбищу, лесу и пашне до точки 1706.

От точки 1706 граница следует в западном направлении ломаной линией 1405,70 м по пашне и лесу до точки 1712. Далее граница идет на юго-запад ломаной линией 2907,21 м по лесу, пересекая автомобильную дорогу Красноярск – Енисейск, до реки Кантат (точка 1725).

От точки 1725 граница проходит извилистой линией по середине реки Кантат вверх по течению: на северо-запад 1780,81 м до точки 1774, на северо-восток 2695,19 м до проселочной дороги (точка 1823). Затем граница следует на

северо-восток ломаной линией 1761,91 м по проселочной дороге до точки 1840. Далее граница идет на северо-запад ломаной линией 5954,71 м по пашне, сенокосу и лесу, пересекая безымянный ручей, до точки 1881.

От точки 1881 граница следует в юго-западном направлении ломаной линией 2284,33 м по пашне, лесу и сенокосу до точки 1894 – узловой точки пересечения границ муниципального образования Российский сельсовет, муниципального образования Таловский сельсовет и муниципального образования Айтатский сельсовет.

По смежеству с землями муниципального образования
Айтатский сельсовет

Граница муниципального образования Таловский сельсовет по смежеству с землями муниципального образования Айтатский сельсовет проходит от точки 1894 (узловая точка) до точки 1975 (узловая точка) протяженностью 10942,78 м.

От точки 1894 – узловой точки пересечения границ муниципального образования Российский сельсовет, муниципального образования Таловский сельсовет и муниципального образования Айтатский сельсовет граница идет на северо-запад прямой линией 2317,53 м по лесу, пашне и сенокосу до точки 1911. Затем граница следует на юго-запад ломаной линией 3988,98 м по сенокосу, пашне, пересекая полевые дороги, по лесу до точки 1946.

От точки 1946 граница идет на север прямой линией 4636,27 м по лесу, пастбищу, пашне и заболоченной местности до реки Бобровка до точки 1975 – узловой точки пересечения границ муниципального образования Айтатский сельсовет, муниципального образования Таловский сельсовет и муниципального образования Верх-Казанский сельсовет.

По смежеству с землями муниципального образования
Верх-Казанский сельсовет

Граница муниципального образования Таловский сельсовет по смежеству с землями муниципального образования Верх-Казанский сельсовет проходит от точки 1975 (узловая точка) до точки 2012 (узловая точка) протяженностью 79911,94 м.

От точки 1975 – узловой точки пересечения границ муниципального образования Айтатский сельсовет, муниципального образования Таловский сельсовет и муниципального образования Верх-Казанский сельсовет граница следует в северо-западном направлении прямой линией 5322,20 м по заболоченной местности и лесу, пересекая реку Шилка, до точки 1979.

От точки 1979 граница идет в западном направлении ломаной линией 31787,79 м по лесу, пересекая безымянные ручьи, реку Туган, полевые дороги, реку Кемь и реку Черная, по пастбищу, заболоченной местности и вырубленному участку леса до точки 1991. Далее граница проходит на юг прямой линией 698,73 м по лесу до точки 1992.

От точки 1992 граница следует в западном направлении прямой линией 10484,12 м по лесу и заболоченной местности, пересекая реку Кельтом и реку Большая Кеть, до точки 1998. Затем граница идет на юго-запад прямой линией 3285,50 м по лесу и заболоченной местности до точки 2000. Далее граница проходит на запад прямой линией 8551,43 м по лесу и заболоченной местности, пересекая реку Турзянка, до точки 2003.

От точки 2003 граница следует на юго-запад прямой линией 5317,59 м по лесу, пересекая безымянные ручьи, до точки 2005. Затем граница идет на юго-восток прямой линией 3699,97 м по лесу до точки 2006. Далее граница проходит на юго-запад прямой линией 2553,16 м по лесу, пересекая реку Тургун и безымянный ручей, до точки 2009. Затем граница следует на северо-запад прямой линией 1162,17 м по лесу до точки 2010.

От точки 2010 граница идет на юго-запад прямой линией 7049,28 м по лесу, пересекая безымянный ручей, по болоту и пастбищу, пересекая полевою дорогу, по заболоченной местности и лесу до точки 2012 – узловой точки пересечения границ муниципального образования Верх-Казанский сельсовет, муниципального образования Таловский сельсовет и муниципального образования Пировский муниципальный округ.

По смежеству с землями муниципального образования
Пировский муниципальный округ

Граница муниципального образования Таловский сельсовет по смежеству с землями муниципального образования Пировский муниципальный округ проходит от точки 2012 (узловая точка) до точки 1 (узловая точка) протяженностью 50972,22 м.

От точки 2012 – узловой точки пересечения границ муниципального образования Верх-Казанский сельсовет, муниципального образования Таловский сельсовет и муниципального образования Пировский муниципальный округ граница следует в северо-восточном направлении прямой линией 5514,56 м по лесу до точки 2014.

От точки 2014 граница идет в северо-восточном направлении прямой линией 15936,76 м по лесу, пересекая реку Тургун и безымянные ручьи, до реки Черничная (точка 2048). Далее граница проходит в северо-восточном направлении извилистой линией 12935,68 м по середине реки Черничная вверх по течению, пересекая две грунтовые дороги, до точки 2331.

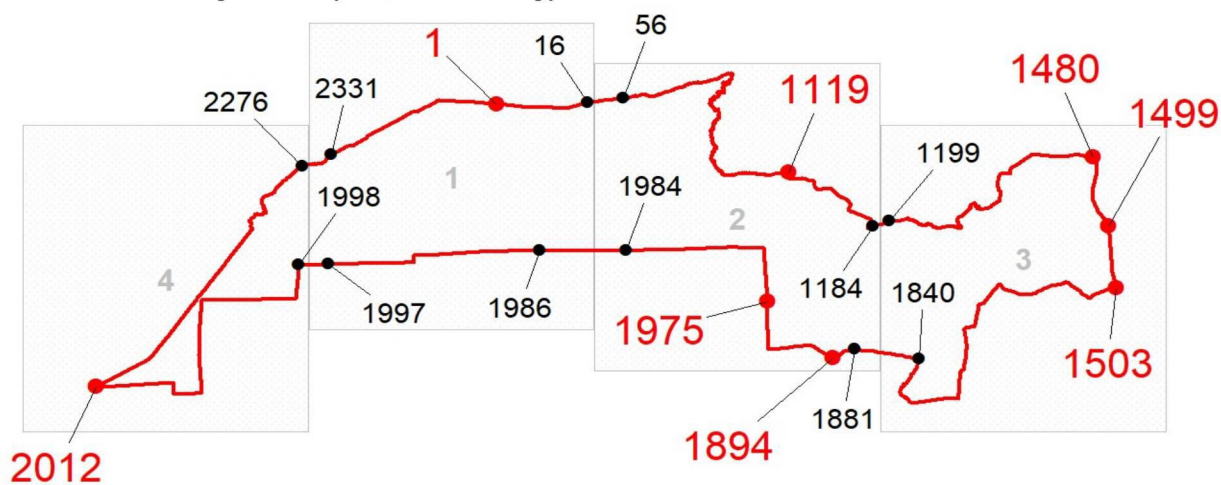
От точки 2331 граница следует на северо-восток ломаной линией 11299,64 м по лесу, пересекая реку Большая Северная, до точки 2361. Затем граница идет на юго-восток ломаной линией 5285,58 м по лесу до безымянного ручья до точки 1 – узловой точки пересечения границ муниципального образования Пировский муниципальный округ, муниципального образования Таловский сельсовет и муниципального образования Казачинский район.

Графическое отображение местоположения границ муниципального образования Таловский сельсовет

Раздел I. Обзорная схема местоположения границ муниципального образования



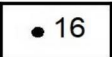

Описание смежеств:

- 1 – 1119 Казачинский район
- 1119 – 1480 Раздольненский сельсовет
- 1480 – 1499 Казачинский район
- 1499 – 1503 Предивинский сельсовет
- 1503 – 1894 Российский сельсовет
- 1894 – 1975 Айтатский сельсовет
- 1975 – 2012 Верх-Казанский сельсовет
- 2012 – 1 Пировский муниципальный округ



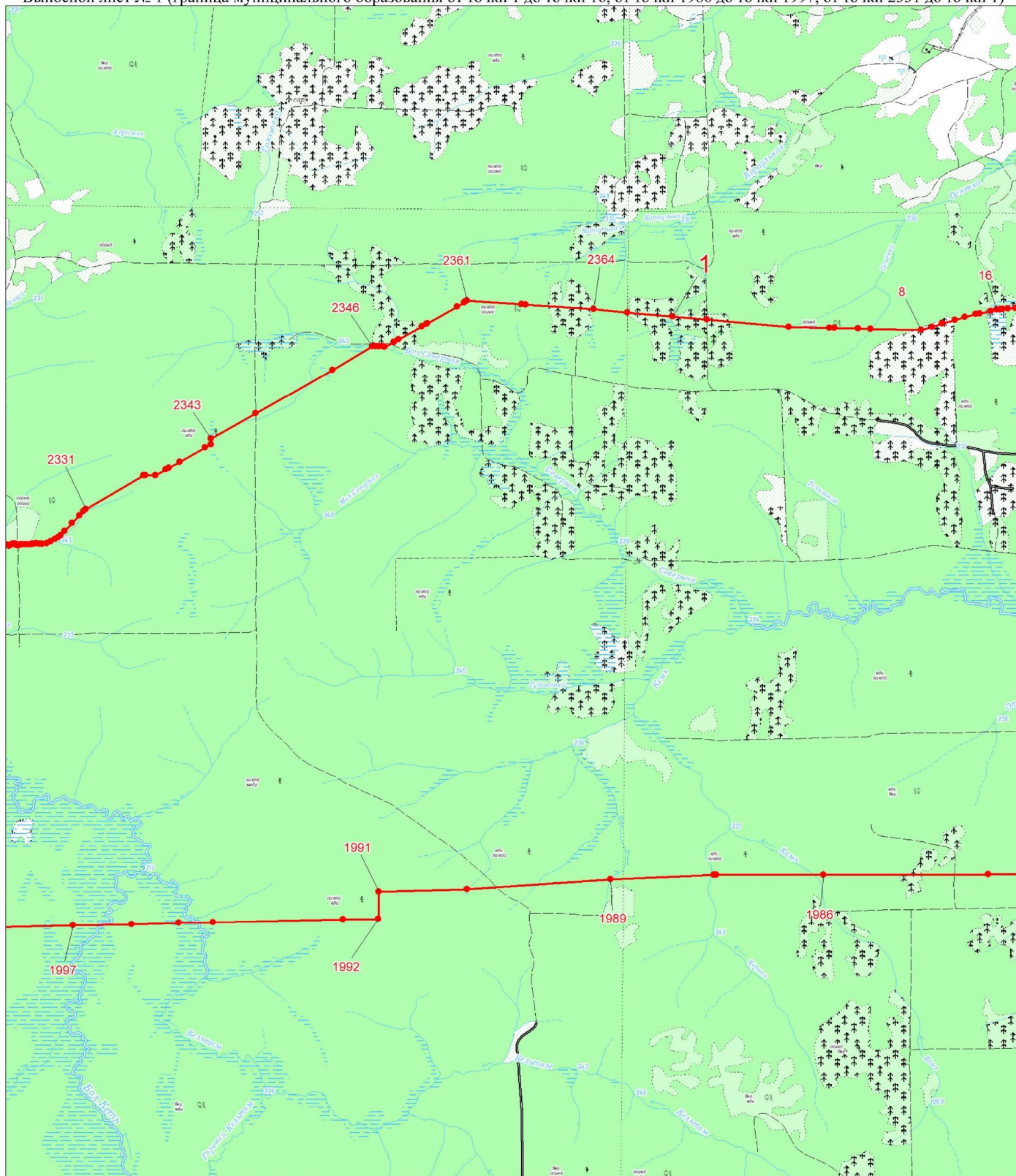
Масштаб 1:700000

Используемые условные знаки и обозначения:

-  Граница муниципального образования
-  Узловая точка границы муниципального образования и её номер
-  Поворотная точка границы муниципального образования и её номер
-  Номер выносного листа обзорной схемы местоположения границ муниципального образования




Раздел II. Выносные листы обзорной схемы местоположения границ муниципального образования

Выносной лист № 1 (граница муниципального образования от точки 1 до точки 16, от точки 1986 до точки 1997, от точки 2331 до точки 1)

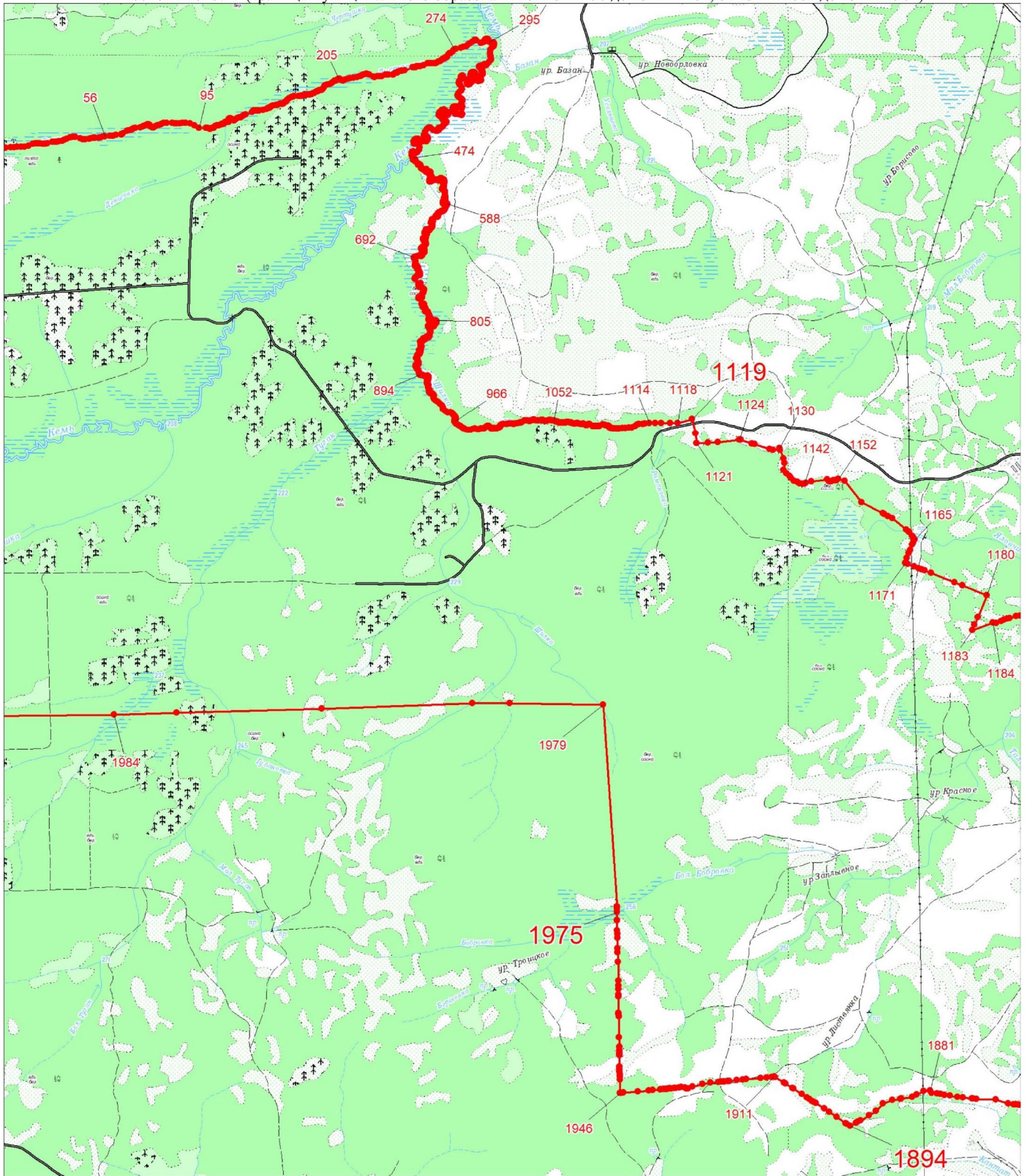


Масштаб 1:100000

Условные обозначения:

	Граница муниципального образования
	Характерная точка границы муниципального образования
	Надписи номеров характерных точек границы муниципального образования

Выносной лист № 2 (граница муниципального образования от точки 56 до точки 1184, от точки 1881 до точки 1984)

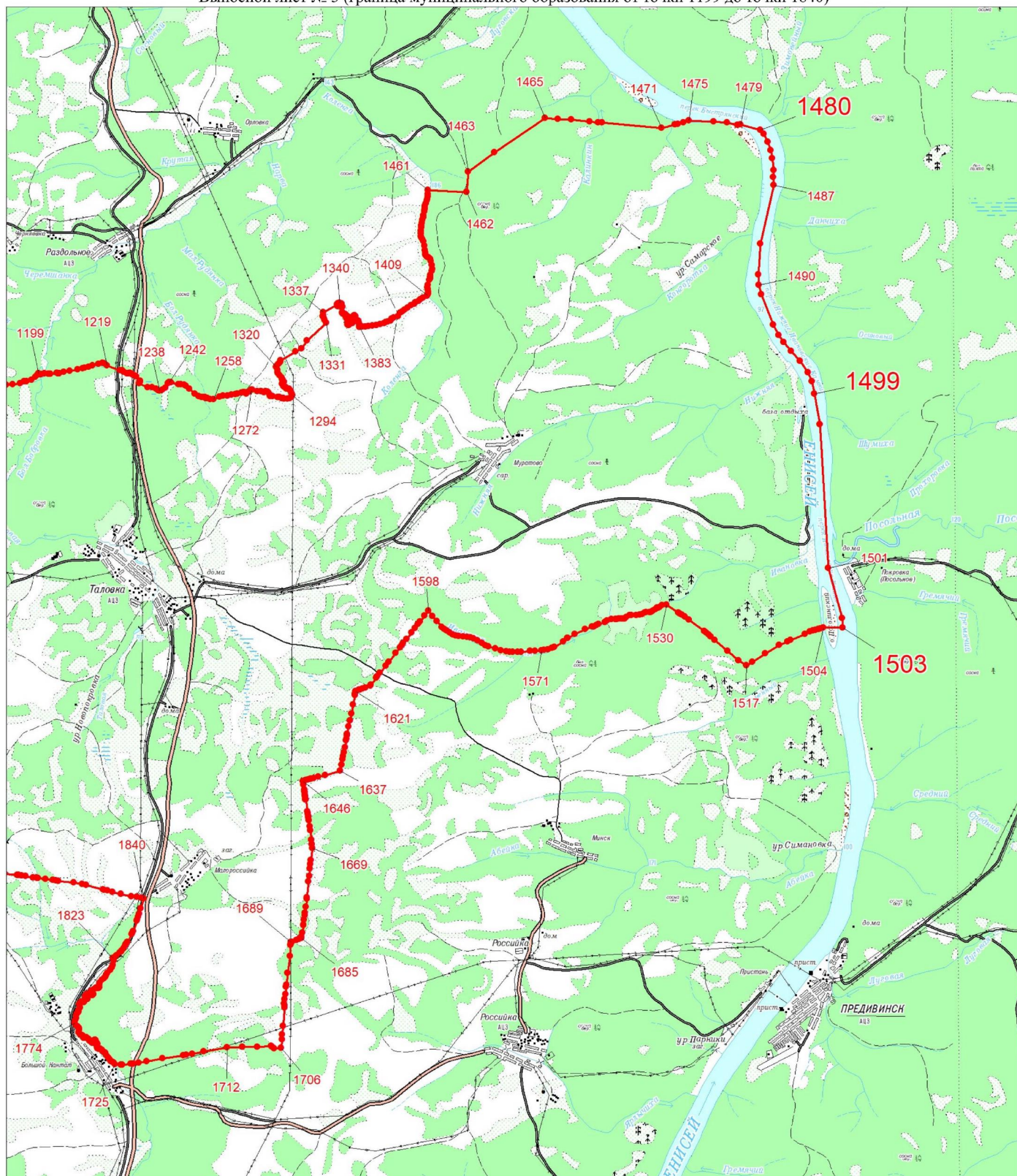


Масштаб 1:100000

Условные обозначения:




- | | |
|--|--|
| | Граница муниципального образования |
| | Характерная точка границы муниципального образования |
| | Надписи номеров характерных точек границы муниципального образования |

Выносной лист № 3 (граница муниципального образования от точки 1199 до точки 1840)

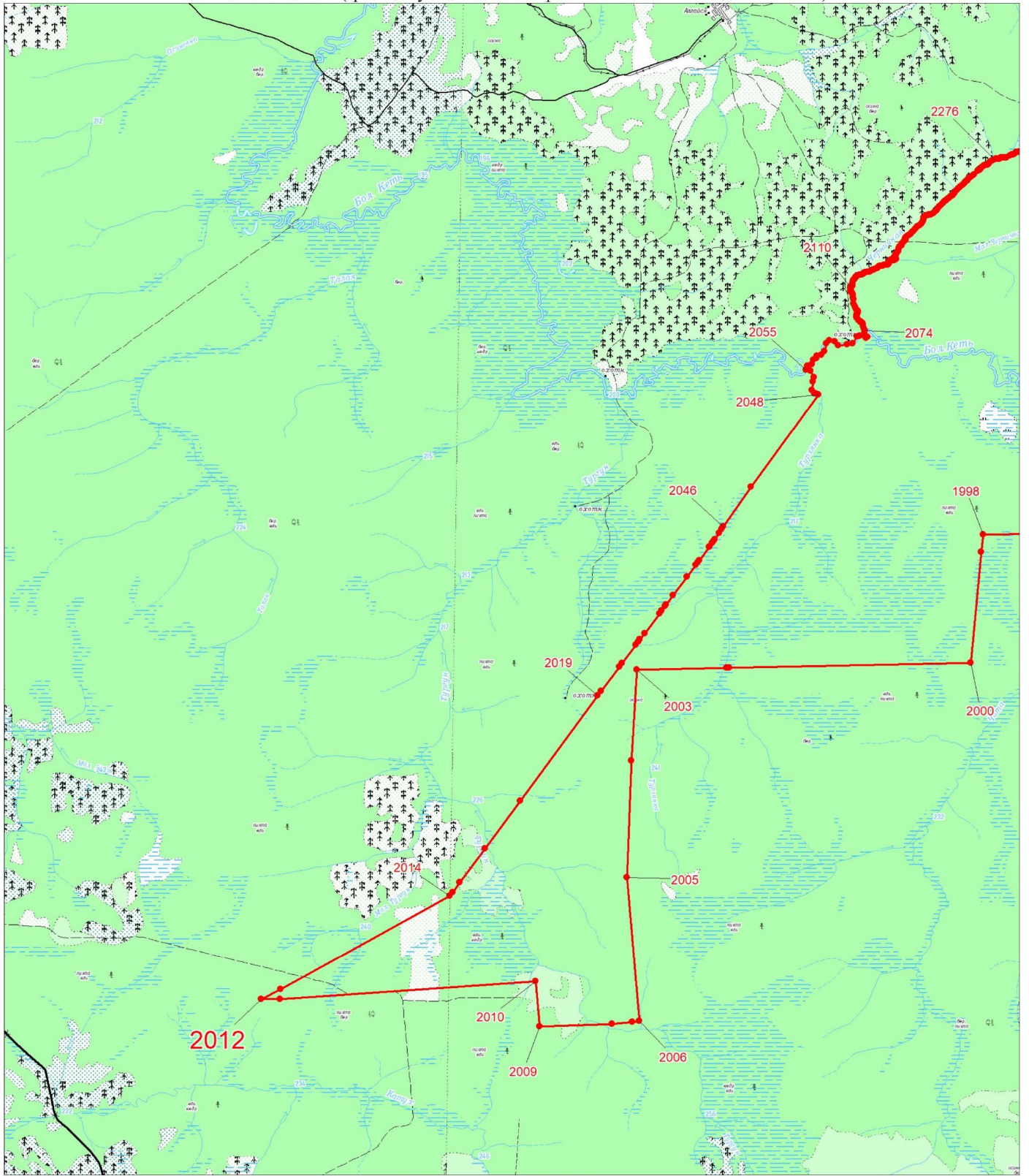


Масштаб 1:100000

Условные обозначения:




	Граница муниципального образования
	Характерная точка границы муниципального образования
	Надписи номеров характерных точек границы муниципального образования

Выносной лист № 4 (граница муниципального образования от точки 1998 до точки 2276)



Масштаб 1:100000

Условные обозначения:

- | | |
|---|--|
|  | Граница муниципального образования |
|  | Характерная точка границы муниципального образования |
|  | Надписи номеров характерных точек границы муниципального образования |

Приложение 34
к Закону края
от 13 июня 2024 г. № 7-2871

Приложение 34
к Закону края
от 24 декабря 2004 г. № 13-2870

**Координаты характерных точек границ
муниципального образования Юксеевский сельсовет**

Обозначение характерных точек границы	Координаты, м (система координат МСК-167 (зона 4))	
	X	Y
1	742539.57	174100.91
2	741626.07	174626.98
3	740709.84	175162.49
4	740636.68	175197.51
5	740057.22	175545.86
6	738419.85	176466.66
7	735835.77	177961.63
8	735833.54	177837.41
9	734100.49	178855.87
10	734158.00	178765.32
11	734094.12	178628.42
12	733986.96	178464.19
13	733939.03	178368.41
14	733868.34	178201.94
15	733777.04	177971.51
16	733690.40	177711.50
17	733562.64	177289.68
18	733487.38	177027.35
19	733398.42	176719.41
20	733339.10	176404.66
21	733301.32	176240.27
22	733127.50	175317.80
23	733027.50	174797.80
24	733043.30	173359.58
25	733053.51	172430.89
26	733067.50	171157.80
27	731255.05	167733.52
28	730762.50	166847.80

Обозначение характерных точек границы	Координаты, м (система координат МСК-167 (зона 4))	
	X	Y
29	728024.12	160156.77
30	726633.59	156809.88
31	726531.47	156564.07
32	726447.80	156362.69
33	726277.50	155952.80
34	726382.52	155444.93
35	726586.38	154459.13
36	726849.24	153188.02
37	726876.54	153056.00
38	726982.28	152544.69
39	727157.50	151767.80
40	726832.48	151308.73
41	726349.02	150625.85
42	725924.94	150026.85
43	725573.01	149529.77
44	724151.04	147521.29
45	724049.70	147378.15
46	723787.50	147007.80
47	724102.61	146424.02
48	724452.09	145776.56
49	724737.50	145247.80
50	724535.25	144941.98
51	723604.59	143537.49
52	723157.69	142941.55
53	722037.50	141447.80
54	722056.08	141312.75
55	722094.28	141035.23
56	722151.55	140619.01
57	722166.12	140513.16
58	722182.35	140395.26
59	722187.50	140357.80
60	721677.50	139707.80
61	721977.50	139267.80
62	722147.50	138947.80
63	722217.50	138597.80
64	722277.50	138507.80
65	722817.50	138117.80
66	723072.50	137842.80
67	723127.50	137757.80

Обозначение характерных точек границы	Координаты, м (система координат МСК-167 (зона 4))	
	X	Y
68	723137.50	137687.80
69	722978.21	137324.16
70	722964.42	137315.88
71	722922.50	137237.80
72	722887.50	137122.80
73	722877.50	136997.80
74	722892.50	136822.80
75	722877.50	136737.80
76	722847.50	136617.80
77	722832.50	136337.80
78	722777.50	136092.80
79	722722.50	135917.80
80	722682.50	135842.80
81	722387.50	135547.80
82	722137.50	135257.80
83	722007.50	134617.80
84	721747.51	134162.96
85	721627.44	133952.98
86	721030.60	134105.16
87	720926.84	134017.21
88	720393.58	133507.82
89	720137.90	133266.57
90	719929.37	133072.57
91	719852.64	132999.61
92	719501.67	132307.35
93	719255.87	131808.08
94	719090.28	131491.22
95	719023.49	131356.80
96	718647.29	130553.66
97	718565.14	130316.18
98	718390.18	129925.46
99	718272.68	129718.12
100	718130.85	129466.82
101	718080.10	129375.46
102	718083.40	129093.00
103	718036.18	128878.95
104	717980.35	128613.82
105	718030.48	128598.99
106	718240.08	128509.09

Обозначение характерных точек границы	Координаты, м (система координат МСК-167 (зона 4))	
	X	Y
107	718549.44	128331.70
108	719155.39	128018.72
109	719499.44	127871.20
110	719864.23	127670.74
111	720069.65	127563.97
112	720059.95	127496.14
113	720036.50	127358.92
114	720007.63	127151.14
115	719981.81	126965.33
116	719970.14	126881.34
117	719930.26	126641.13
118	719851.02	126260.05
119	719822.38	126082.90
120	719801.86	125956.06
121	719765.83	125813.33
122	719738.88	125635.44
123	719738.40	125632.21
124	719691.40	125322.00
125	719680.44	125248.35
126	719673.85	125204.73
127	719667.83	125163.48
128	719655.91	125087.07
129	719671.40	125075.18
130	719663.29	124910.12
131	719641.63	124897.31
132	719628.55	124882.56
133	719631.15	124843.64
134	719627.63	124828.47
135	719615.83	124813.15
136	719612.88	124795.17
137	719626.46	124773.11
138	719628.14	124749.51
139	719620.82	124730.12
140	719626.72	124678.42
141	719614.36	124623.34
142	719557.90	124254.73
143	719509.13	123973.31
144	719464.69	123626.36
145	719460.96	123602.57

Обозначение характерных точек границы	Координаты, м (система координат МСК-167 (зона 4))	
	X	Y
146	719454.12	123519.91
147	719447.74	123467.86
148	719438.37	123361.40
149	719423.62	123212.01
150	719321.60	122744.90
151	719319.81	122736.70
152	719317.61	122726.69
153	719311.01	122696.64
154	719262.91	122475.95
155	719256.59	122446.58
156	719244.90	122346.35
157	719234.54	122256.64
158	719228.04	122200.39
159	719213.29	122072.77
160	719188.93	121862.03
161	719163.40	121692.49
162	719134.07	121496.25
163	719120.19	121407.59
164	719101.21	121276.68
165	719078.24	121127.10
166	719037.54	120820.20
167	719020.37	120697.35
168	719002.34	120554.77
169	718931.40	120100.98
170	718919.15	120027.05
171	718894.73	119866.79
172	718892.42	119851.60
173	718887.35	119819.11
174	718882.06	119785.27
175	718994.83	119692.80
176	719067.27	119633.31
177	719498.88	119541.49
178	719510.88	119539.58
179	719562.21	119530.30
180	719682.38	119508.62
181	719702.71	119504.96
182	719961.23	119458.38
183	720114.56	119425.81
184	720327.44	119380.95

Обозначение характерных точек границы	Координаты, м (система координат МСК-167 (зона 4))	
	X	Y
185	720405.98	119364.32
186	720508.51	119342.68
187	720560.47	119332.56
188	720611.65	119322.47
189	720812.51	119285.14
190	720889.62	119270.85
191	720882.41	119288.30
192	720882.54	119305.29
193	720894.60	119316.33
194	720910.05	119322.23
195	720922.91	119325.57
196	720928.12	119334.95
197	720941.12	119359.69
198	720948.88	119368.19
199	720958.34	119372.41
200	720967.76	119373.20
201	720976.31	119370.58
202	720983.09	119363.68
203	720983.89	119353.41
204	720976.90	119332.04
205	720969.95	119317.54
206	720969.03	119307.28
207	720971.57	119303.83
208	720980.92	119294.36
209	720991.16	119288.28
210	721001.42	119286.51
211	721025.40	119287.20
212	721047.80	119293.92
213	721080.29	119302.24
214	721104.33	119311.50
215	721119.81	119320.80
216	721131.02	119333.57
217	721134.49	119342.10
218	721132.00	119351.55
219	721125.20	119360.16
220	721109.82	119363.68
221	721089.30	119368.10
222	721076.48	119370.76
223	721071.40	119379.35

Обозначение характерных точек границы	Координаты, м (система координат МСК-167 (зона 4))	
	X	Y
224	721072.30	119385.35
225	721088.65	119396.35
226	721104.98	119406.52
227	721113.60	119415.88
228	721118.80	119425.26
229	721114.60	119435.57
230	721101.84	119447.64
231	721095.92	119459.66
232	721100.26	119469.06
233	721104.59	119474.16
234	721109.72	119476.68
235	721119.99	119473.20
236	721143.87	119460.19
237	721169.41	119439.47
238	721176.25	119436.85
239	721183.96	119438.52
240	721189.99	119442.76
241	721192.63	119453.87
242	721191.00	119466.72
243	721177.45	119488.21
244	721135.70	119518.47
245	721116.99	119536.58
246	721105.96	119550.34
247	721107.75	119561.47
248	721118.13	119578.52
249	721128.47	119587.86
250	721130.23	119595.56
251	721127.73	119604.98
252	721120.05	119608.47
253	721092.73	119619.78
254	721080.00	119624.16
255	721075.76	119630.18
256	721075.80	119636.17
257	721080.12	119642.15
258	721087.88	119648.08
259	721104.08	119652.23
260	721116.96	119659.85
261	721117.85	119664.98
262	721116.19	119670.99

Обозначение характерных точек границы	Координаты, м (система координат МСК-167 (зона 4))	
	X	Y
263	721099.97	119677.09
264	721084.59	119679.77
265	721074.35	119688.40
266	721069.30	119699.55
267	721070.21	119708.11
268	721077.14	119720.05
269	721084.88	119722.57
270	721098.55	119721.62
271	721124.19	119713.74
272	721152.37	119703.28
273	721167.77	119701.46
274	721176.36	119705.67
275	721184.11	119711.62
276	721186.79	119728.73
277	721186.11	119754.42
278	721181.09	119771.57
279	721173.42	119777.62
280	721159.70	119773.43
281	721141.69	119768.41
282	721133.12	119767.62
283	721122.85	119769.40
284	721113.51	119779.73
285	721113.55	119785.72
286	721117.07	119801.12
287	721133.44	119814.70
288	721154.06	119826.55
289	721155.82	119833.39
290	721154.18	119844.52
291	721137.04	119842.94
292	721113.92	119841.38
293	721104.52	119842.30
294	721097.70	119847.49
295	721095.23	119862.90
296	721096.98	119868.89
297	721113.33	119879.05
298	721165.73	119904.38
299	721194.04	119914.46
300	721213.76	119916.89
301	721229.15	119914.22

Обозначение характерных точек границы	Координаты, м (система координат МСК-167 (зона 4))	
	X	Y
302	721249.67	119910.65
303	721264.22	119910.56
304	721273.71	119918.20
305	721282.36	119933.55
306	721287.62	119950.64
307	721287.73	119966.90
308	721282.87	120008.04
309	721286.44	120028.56
310	721300.31	120055.00
311	721322.68	120069.41
312	721335.62	120084.72
313	721338.26	120095.85
314	721324.66	120109.63
315	721310.12	120114.87
316	721304.19	120121.76
317	721303.39	120130.32
318	721316.34	120145.64
319	721339.58	120166.04
320	721343.11	120179.71
321	721352.66	120197.62
322	721358.70	120207.01
323	721364.72	120209.53
324	721372.44	120210.32
325	721377.54	120205.16
326	721381.76	120197.42
327	721382.53	120183.73
328	721380.69	120164.91
329	721381.46	120153.76
330	721392.55	120146.83
331	721401.13	120148.50
332	721414.02	120157.82
333	721418.35	120165.50
334	721427.01	120176.57
335	721435.56	120176.52
336	721447.51	120171.30
337	721462.84	120157.49
338	721468.80	120154.03
339	721478.24	120158.25
340	721496.38	120181.24

Обозначение характерных точек границы	Координаты, м (система координат МСК-167 (зона 4))	
	X	Y
341	721504.98	120185.46
342	721513.52	120183.70
343	721520.23	120176.76
344	721521.13	120165.50
345	721519.12	120153.16
346	721513.44	120135.88
347	721499.68	120116.31
348	721479.52	120094.89
349	721468.30	120079.55
350	721464.75	120062.44
351	721470.68	120052.99
352	721490.27	120036.59
353	721512.42	120021.89
354	721531.19	120012.35
355	721546.60	120011.39
356	721608.14	119995.35
357	721606.80	119977.25
358	721663.88	119974.06
359	721766.09	119965.67
360	721797.57	119962.61
361	721829.98	119959.53
362	721864.31	119955.47
363	722056.83	119947.00
364	722369.14	119921.58
365	722736.08	119888.50
366	722776.12	119884.40
367	722836.53	119878.78
368	722966.58	119876.06
369	723024.19	119733.86
370	723059.87	119639.96
371	723125.24	119439.27
372	723175.85	119123.91
373	723182.91	119081.90
374	723188.32	119049.20
375	723197.67	118993.95
376	723215.73	118886.42
377	723234.36	118775.51
378	723249.41	118685.88
379	723274.80	118560.84

Обозначение характерных точек границы	Координаты, м (система координат МСК-167 (зона 4))	
	X	Y
380	723288.73	118470.65
381	723310.88	118364.07
382	723314.80	118345.22
383	723410.32	117874.00
384	724262.36	117891.32
385	724360.18	117901.28
386	724825.64	117948.69
387	725008.83	117967.71
388	725096.28	117989.52
389	725155.65	118004.29
390	725162.48	118005.99
391	725178.06	118009.70
392	725213.25	118017.20
393	725211.46	117995.07
394	725207.61	117947.50
395	725204.61	117910.35
396	725204.36	117904.47
397	725202.80	117867.19
398	725202.66	117863.93
399	725199.40	117786.15
400	725198.30	117759.94
401	725198.17	117756.88
402	725198.89	117652.88
403	725264.44	117477.58
404	725289.86	117408.85
405	725323.26	117413.16
406	725342.02	117416.64
407	725367.52	117419.51
408	725564.39	117438.81
409	725753.41	117449.33
410	725845.98	117443.02
411	726022.46	117438.30
412	726496.47	117423.65
413	726548.66	117420.93
414	726601.41	117401.36
415	726854.56	117288.30
416	726939.52	117247.31
417	726977.35	117230.17
418	727028.35	117206.87

Обозначение характерных точек границы	Координаты, м (система координат МСК-167 (зона 4))	
	X	Y
419	727122.93	117155.04
420	727218.62	117112.48
421	727303.94	117080.11
422	727451.48	117041.44
423	727514.80	117031.24
424	727642.39	117015.25
425	727775.38	116990.85
426	727830.75	116978.31
427	727864.38	116972.33
428	727958.59	116948.05
429	727996.79	116937.74
430	727998.79	116937.74
431	728040.29	116928.85
432	728042.29	116928.85
433	728167.51	116898.93
434	728327.54	116870.25
435	728329.54	116870.15
436	728366.75	116863.95
437	728470.59	116856.29
438	728571.83	116888.06
439	728787.90	116973.70
440	728834.84	116991.19
441	728967.61	117043.80
442	729019.74	117048.92
443	729247.07	116994.47
444	729269.29	117084.49
445	729296.78	117195.99
446	729307.92	117241.17
447	729338.29	117364.10
448	729379.41	117474.89
449	729420.92	117535.49
450	729498.77	117684.65
451	729515.29	117689.61
452	729535.83	117961.07
453	729230.03	117970.81
454	729246.85	118561.51
455	729778.10	118922.27
456	729821.01	118952.41
457	729872.03	118915.71

Обозначение характерных точек границы	Координаты, м (система координат МСК-167 (зона 4))	
	X	Y
458	729951.11	118857.16
459	730241.39	118639.83
460	730247.25	118648.18
461	730252.38	118652.86
462	730263.96	118646.74
463	730265.93	118650.29
464	730285.49	118685.65
465	730336.89	118747.78
466	730434.29	118882.87
467	730482.99	118936.90
468	730510.28	118959.62
469	730580.56	118976.99
470	730631.82	118980.29
471	730674.81	118991.05
472	730686.23	119015.42
473	730687.21	119017.51
474	730693.82	119053.89
475	730754.97	119045.81
476	730898.18	119110.89
477	730951.23	119135.00
478	730998.00	119156.25
479	731125.62	119214.23
480	731193.16	118946.22
481	731194.92	118938.47
482	731197.71	118926.18
483	731282.60	118511.98
484	731309.54	118485.40
485	731362.30	118402.88
486	731384.81	118350.85
487	731455.21	118239.87
488	731653.73	118358.35
489	731677.72	118370.17
490	731690.88	118376.65
491	731691.09	118396.01
492	731693.70	118492.56
493	731719.96	118554.17
494	731763.05	118591.19
495	731810.35	118639.23
496	731824.84	118705.05

Обозначение характерных точек границы	Координаты, м (система координат МСК-167 (зона 4))	
	X	Y
497	731830.81	118732.18
498	731834.86	118750.58
499	731844.09	118779.25
500	731876.43	118845.99
501	731889.71	118864.88
502	731892.93	118875.86
503	731891.07	118885.79
504	731887.97	118899.63
505	731885.08	118915.76
506	731881.15	118923.61
507	731878.87	118932.09
508	731880.32	118937.05
509	731886.52	118948.42
510	731891.69	118959.79
511	731895.00	118972.81
512	731897.89	118982.11
513	731903.89	118990.58
514	731911.33	118999.47
515	731920.42	119005.89
516	731929.31	119010.64
517	731937.79	119014.36
518	731942.95	119018.90
519	731947.09	119025.31
520	731949.56	119032.96
521	731954.74	119041.85
522	731959.07	119048.67
523	731958.87	119055.70
524	731961.56	119062.94
525	731964.45	119065.83
526	731970.03	119067.48
527	731978.51	119067.89
528	731986.36	119068.10
529	731993.39	119069.55
530	732001.04	119070.17
531	732009.30	119069.34
532	732017.36	119067.48
533	732030.80	119061.69
534	732037.62	119057.56
535	732040.10	119053.84

Обозначение характерных точек границы	Координаты, м (система координат МСК-167 (зона 4))	
	X	Y
536	732039.69	119048.67
537	732040.73	119043.30
538	732042.38	119038.55
539	732046.92	119034.41
540	732052.92	119030.28
541	732057.68	119027.58
542	732065.73	119024.49
543	732075.24	119020.76
544	732084.96	119017.05
545	732091.57	119016.22
546	732097.15	119015.80
547	732108.93	119017.25
548	732115.14	119019.12
549	732117.62	119021.60
550	732120.93	119026.76
551	732121.96	119032.76
552	732120.93	119037.10
553	732118.03	119047.85
554	732116.79	119054.67
555	732117.00	119062.10
556	732118.03	119077.41
557	732119.68	119082.57
558	732126.31	119103.34
559	732136.43	119108.41
560	732144.79	119111.43
561	732186.14	119103.06
562	732214.77	119101.18
563	732232.54	119101.59
564	732249.91	119102.00
565	732264.38	119102.41
566	732287.95	119105.72
567	732299.72	119122.88
568	732296.42	119146.24
569	732269.54	119163.18
570	732265.35	119166.82
571	732260.04	119189.23
572	732259.63	119199.98
573	732258.52	119226.40
574	732270.43	119237.38

Обозначение характерных точек границы	Координаты, м (система координат МСК-167 (зона 4))	
	X	Y
575	732293.53	119239.66
576	732305.52	119248.14
577	732308.61	119254.76
578	732310.06	119273.77
579	732302.83	119280.18
580	732286.91	119283.28
581	732275.05	119289.02
582	732272.21	119302.21
583	732290.84	119316.56
584	732295.89	119324.31
585	732308.00	119323.59
586	732314.61	119334.75
587	732315.23	119343.22
588	732316.88	119359.35
589	732316.47	119367.62
590	732315.44	119384.78
591	732306.75	119403.38
592	732293.11	119418.88
593	732282.98	119423.12
594	732269.46	119421.26
595	732262.31	119421.78
596	732255.18	119418.26
597	732248.07	119414.69
598	732240.71	119413.92
599	732236.57	119414.78
600	732228.62	119421.15
601	732223.66	119427.77
602	732211.26	119448.44
603	732204.64	119463.94
604	732201.34	119481.52
605	732201.65	119494.12
606	732205.88	119501.98
607	732211.26	119506.94
608	732218.39	119506.42
609	732230.27	119504.66
610	732239.27	119502.80
611	732252.29	119499.50
612	732260.35	119496.08
613	732274.26	119480.84

Обозначение характерных точек границы	Координаты, м (система координат МСК-167 (зона 4))	
	X	Y
614	732281.54	119466.63
615	732295.59	119457.54
616	732329.80	119456.50
617	732345.09	119467.15
618	732358.33	119476.45
619	732365.87	119477.69
620	732380.29	119478.93
621	732408.04	119465.39
622	732435.53	119467.46
623	732442.87	119473.14
624	732448.04	119488.65
625	732446.90	119495.57
626	732436.36	119502.60
627	732418.89	119512.10
628	732406.18	119524.31
629	732405.15	119530.71
630	732402.87	119542.49
631	732400.70	119559.44
632	732403.60	119568.33
633	732406.35	119576.89
634	732421.89	119581.04
635	732433.45	119584.44
636	732451.03	119583.21
637	732461.79	119575.77
638	732474.18	119568.33
639	732491.45	119568.02
640	732503.74	119579.91
641	732504.16	119591.27
642	732498.16	119607.19
643	732484.94	119610.50
644	732467.57	119612.98
645	732452.99	119618.16
646	732437.80	119633.65
647	732424.43	119652.46
648	732418.79	119668.38
649	732411.35	119674.99
650	732400.19	119678.51
651	732388.82	119679.13
652	732374.57	119677.18

Обозначение характерных точек границы	Координаты, м (система координат МСК-167 (зона 4))	
	X	Y
653	732365.19	119678.89
654	732356.71	119684.62
655	732350.78	119688.52
656	732347.25	119704.23
657	732358.54	119719.02
658	732380.13	119734.38
659	732381.92	119747.71
660	732375.80	119756.84
661	732356.15	119751.47
662	732346.02	119745.27
663	732334.66	119745.42
664	732308.23	119761.48
665	732268.93	119795.71
666	732253.34	119813.90
667	732247.22	119832.92
668	732254.87	119844.90
669	732274.36	119858.29
670	732281.33	119869.91
671	732303.24	119886.65
672	732302.00	119892.65
673	732294.77	119904.02
674	732284.02	119906.50
675	732245.16	119895.75
676	732219.21	119864.23
677	732200.10	119860.82
678	732186.35	119865.83
679	732180.46	119888.73
680	732179.83	119908.16
681	732181.29	119925.51
682	732190.59	119943.70
683	732205.47	119950.32
684	732233.58	119960.24
685	732238.54	119969.34
686	732241.02	119984.22
687	732236.06	119991.66
688	732227.79	119994.97
689	732189.76	119994.97
690	732148.65	119993.99
691	732139.14	120001.31

Обозначение характерных точек границы	Координаты, м (система координат МСК-167 (зона 4))	
	X	Y
692	732137.76	120009.72
693	732141.65	120033.79
694	732146.29	120044.48
695	732153.09	120055.61
696	732160.03	120067.14
697	732181.74	120081.57
698	732185.51	120096.11
699	732184.82	120107.74
700	732178.85	120115.78
701	732159.48	120125.27
702	732145.26	120120.32
703	732141.13	120114.55
704	732138.66	120102.59
705	732136.19	120094.56
706	732122.28	120082.00
707	732108.99	120077.87
708	732093.74	120073.03
709	732077.09	120075.35
710	732071.68	120090.02
711	732069.00	120101.57
712	732051.08	120101.75
713	732037.99	120111.66
714	732022.73	120126.29
715	732021.29	120136.40
716	732020.67	120146.91
717	732025.83	120157.62
718	732026.65	120165.46
719	732017.58	120171.77
720	732014.28	120177.20
721	732002.74	120181.12
722	731992.65	120182.35
723	731985.43	120183.59
724	731979.66	120189.16
725	731974.41	120194.60
726	731985.84	120213.68
727	731990.38	120236.35
728	731994.70	120270.76
729	731997.38	120286.02
730	732012.84	120310.96

Обозначение характерных точек границы	Координаты, м (система координат МСК-167 (зона 4))	
	X	Y
731	732032.83	120331.98
732	732034.48	120344.13
733	732029.33	120359.18
734	732015.31	120369.08
735	732005.01	120372.37
736	731989.56	120370.31
737	731975.12	120354.24
738	731954.31	120329.50
739	731941.74	120308.48
740	731930.82	120298.79
741	731922.91	120298.47
742	731899.49	120303.74
743	731895.17	120308.07
744	731887.75	120324.56
745	731880.95	120339.19
746	731881.15	120344.55
747	731885.56	120356.47
748	731895.73	120364.40
749	731921.75	120378.34
750	731928.35	120386.38
751	731936.38	120410.49
752	731938.23	120422.04
753	731937.21	120432.34
754	731916.60	120455.42
755	731909.79	120462.23
756	731898.46	120480.57
757	731889.19	120502.62
758	731879.30	120528.38
759	731876.61	120537.65
760	731874.08	120546.09
761	731876.41	120558.06
762	731882.14	120570.31
763	731896.61	120582.38
764	731921.96	120598.45
765	731941.54	120609.38
766	731947.51	120616.59
767	731949.98	120623.81
768	731946.89	120634.11
769	731940.92	120642.76

Обозначение характерных точек границы	Координаты, м (система координат МСК-167 (зона 4))	
	X	Y
770	731932.05	120647.09
771	731894.76	120644.62
772	731866.10	120637.38
773	731846.32	120639.26
774	731823.97	120640.31
775	731805.43	120651.62
776	731799.71	120674.05
777	731802.01	120699.24
778	731802.42	120713.46
779	731806.54	120726.02
780	731831.07	120745.19
781	731837.67	120753.44
782	731836.84	120764.15
783	731833.96	120774.45
784	731821.59	120777.75
785	731796.85	120769.09
786	731787.79	120760.86
787	731775.84	120757.56
788	731760.20	120760.22
789	731755.33	120771.37
790	731750.90	120784.97
791	731749.29	120805.06
792	731760.79	120822.47
793	731763.85	120820.47
794	732357.88	120527.11
795	732564.99	120399.46
796	732588.70	120384.85
797	732639.55	120353.51
798	732678.84	120329.29
799	732707.39	120311.69
800	732741.22	120291.42
801	732781.37	120266.01
802	732805.10	120250.91
803	732915.77	120180.00
804	732924.39	120174.47
805	732984.59	120135.90
806	732996.57	120128.26
807	733002.98	120124.17
808	733025.15	120110.02

Обозначение характерных точек границы	Координаты, м (система координат МСК-167 (зона 4))	
	X	Y
809	733027.85	120108.28
810	733035.85	120103.17
811	733119.83	120049.35
812	733201.34	119997.12
813	733269.82	120301.41
814	733345.14	120778.61
815	733384.30	121023.34
816	733463.36	121466.62
817	733578.35	121660.59
818	733676.31	121826.06
819	733860.68	122157.62
820	733944.26	122286.74
821	734050.75	122470.10
822	734082.38	122522.54
823	734224.97	122768.33
824	734381.31	122871.94
825	734476.73	122935.22
826	734545.51	122984.52
827	734681.72	123082.28
828	734755.94	123135.51
829	734963.87	123249.10
830	735043.48	123293.55
831	735334.04	123441.28
832	735593.02	123571.47
833	735888.26	123731.88
834	736247.99	123927.94
835	736401.83	124009.23
836	736570.98	124098.08
837	736620.33	124125.59
838	736673.06	124157.15
839	736696.77	124170.14
840	736651.61	124324.66
841	736612.55	124569.15
842	736596.20	124724.66
843	736599.52	124863.24
844	736610.62	125012.54
845	736614.89	125040.31
846	736616.90	125065.16
847	736620.63	125129.58

Обозначение характерных точек границы	Координаты, м (система координат МСК-167 (зона 4))	
	X	Y
848	736620.54	125345.71
849	736613.88	125495.83
850	736622.58	125531.50
851	736622.17	125585.15
852	736613.67	125620.97
853	736600.38	125653.67
854	736596.81	125730.74
855	736602.49	125778.87
856	736650.82	125900.61
857	736667.77	125991.46
858	736691.55	126061.26
859	736729.33	126142.61
860	736751.50	126202.31
861	736753.43	126258.28
862	736752.78	126376.48
863	736750.50	126523.26
864	736769.86	126650.29
865	736791.75	126718.73
866	736821.62	126740.48
867	736889.45	126762.99
868	736942.48	126780.47
869	736995.45	126789.03
870	737063.25	126774.82
871	737101.25	126739.72
872	737130.00	126678.78
873	737178.91	126580.65
874	737223.57	126530.89
875	737314.42	126494.32
876	737385.11	126484.84
877	737448.32	126506.96
878	737532.92	126559.26
879	737662.12	126696.80
880	737791.19	126827.56
881	737963.86	126980.60
882	738025.52	127026.98
883	738091.25	127072.05
884	738184.95	127139.50
885	738258.00	127181.96
886	738442.18	127262.60

Обозначение характерных точек границы	Координаты, м (система координат МСК-167 (зона 4))	
	X	Y
887	738511.38	127299.87
888	738531.22	127301.87
889	738556.32	127312.56
890	738573.95	127315.82
891	738625.51	127345.68
892	738633.43	127416.59
893	738612.44	127485.15
894	738593.32	127568.49
895	738579.46	127615.05
896	738570.93	127634.54
897	738545.76	127676.71
898	738533.80	127693.85
899	738488.16	127738.26
900	738421.05	127790.69
901	738370.76	127845.11
902	738304.14	127934.97
903	738283.70	127974.33
904	738274.71	128003.27
905	738262.29	128068.72
906	738260.27	128158.25
907	738253.01	128209.48
908	738249.21	128229.72
909	738226.75	128285.79
910	738184.15	128351.70
911	738175.55	128360.69
912	738104.77	128414.72
913	738027.77	128478.25
914	737996.04	128522.04
915	737972.10	128592.29
916	737971.17	128609.88
917	737985.99	128704.02
918	737986.15	128727.38
919	737982.54	128736.86
920	737962.78	128765.34
921	737925.69	128793.16
922	737907.12	128803.26
923	737894.02	128806.50
924	737876.71	128808.19
925	737860.13	128802.27

Обозначение характерных точек границы	Координаты, м (система координат МСК-167 (зона 4))	
	X	Y
926	737851.94	128794.97
927	737834.56	128748.63
928	737820.45	128718.80
929	737801.87	128689.26
930	737772.00	128659.27
931	737725.10	128633.34
932	737681.14	128615.79
933	737648.06	128613.92
934	737631.54	128616.92
935	737603.78	128626.82
936	737582.61	128639.82
937	737571.92	128651.45
938	737554.01	128680.97
939	737511.62	128739.53
940	737500.16	128753.26
941	737483.94	128760.46
942	737470.80	128758.45
943	737458.29	128752.89
944	737449.21	128748.62
945	737441.53	128739.22
946	737423.53	128678.71
947	737398.77	128628.47
948	737384.78	128615.97
949	737373.73	128612.37
950	737360.60	128612.46
951	737341.49	128620.20
952	737314.03	128635.35
953	737261.26	128672.20
954	737238.21	128680.75
955	737223.02	128685.32
956	737209.63	128685.67
957	737176.23	128675.66
958	737156.20	128664.25
959	737147.75	128656.69
960	737140.58	128644.14
961	737135.42	128618.71
962	737131.59	128519.51
963	737127.59	128510.61
964	737101.62	128474.04

Обозначение характерных точек границы	Координаты, м (система координат МСК-167 (зона 4))	
	X	Y
965	737077.08	128455.57
966	737051.05	128448.92
967	737041.86	128448.98
968	737014.34	128455.99
969	736999.73	128467.91
970	736984.96	128496.62
971	736972.35	128533.72
972	736961.13	128543.77
973	736952.75	128546.98
974	736939.37	128548.64
975	736931.48	128546.07
976	736851.70	128510.91
977	736822.50	128500.87
978	736788.62	128499.27
979	736752.69	128503.97
980	736739.07	128508.79
981	736731.50	128515.14
982	736727.36	128522.78
983	736727.40	128529.87
984	736734.62	128548.20
985	736754.80	128583.24
986	736759.21	128613.66
987	736759.06	128629.41
988	736755.72	128640.19
989	736746.61	128651.54
990	736731.23	128668.71
991	736707.73	128686.98
992	736648.25	128716.52
993	736619.28	128726.96
994	736581.00	128734.31
995	736542.65	128730.89
996	736513.94	128716.91
997	736503.36	128704.91
998	736494.58	128687.91
999	736488.32	128654.87
1000	736485.72	128619.98
1001	736478.71	128591.94
1002	736464.27	128552.92
1003	736444.93	128526.80

Обозначение характерных точек границы	Координаты, м (система координат МСК-167 (зона 4))	
	X	Y
1004	736430.94	128516.14
1005	736413.56	128507.59
1006	736391.72	128500.91
1007	736374.47	128500.03
1008	736325.85	128502.94
1009	736315.86	128500.91
1010	736297.65	128486.85
1011	736271.67	128449.49
1012	736235.30	128389.10
1013	736197.34	128365.73
1014	736179.21	128363.49
1015	736146.94	128366.60
1016	736135.95	128371.93
1017	736120.55	128384.63
1018	736115.63	128393.85
1019	736114.42	128408.56
1020	736117.14	128422.98
1021	736131.38	128471.18
1022	736126.56	128496.68
1023	736118.26	128510.65
1024	736106.49	128516.50
1025	736073.19	128522.77
1026	736053.23	128520.80
1027	736039.26	128513.02
1028	736022.10	128499.23
1029	735979.73	128443.86
1030	735968.90	128433.96
1031	735942.82	128421.54
1032	735926.79	128419.02
1033	735897.16	128422.90
1034	735880.49	128442.96
1035	735874.81	128456.91
1036	735866.53	128512.88
1037	735855.75	128548.13
1038	735848.50	128563.93
1039	735819.61	128599.83
1040	735808.90	128608.04
1041	735748.15	128629.72
1042	735693.57	128632.97

Обозначение характерных точек границы	Координаты, м (система координат МСК-167 (зона 4))	
	X	Y
1043	735514.26	128630.52
1044	735461.32	128642.69
1045	735443.01	128652.00
1046	735406.88	128679.97
1047	735406.91	128687.97
1048	735406.80	128701.10
1049	735405.47	128732.48
1050	735404.75	128806.56
1051	735397.11	129117.44
1052	735395.87	129167.53
1053	735394.34	129231.70
1054	735392.60	129307.01
1055	735387.09	129534.48
1056	735384.47	129592.28
1057	735397.03	130022.03
1058	735408.07	130106.67
1059	735442.37	130324.41
1060	735465.51	130446.59
1061	735469.94	130499.73
1062	735492.67	130623.37
1063	735514.53	131019.55
1064	735542.21	130991.14
1065	735577.35	130968.33
1066	735692.18	130911.09
1067	735812.48	130842.54
1068	735932.84	130779.64
1069	736008.94	130767.83
1070	736105.58	130770.93
1071	736224.52	130772.00
1072	736334.05	130758.09
1073	736434.31	130746.12
1074	736504.93	130747.53
1075	736579.43	130773.36
1076	737687.64	130300.76
1077	738720.03	129894.82
1078	740461.57	129160.62
1079	741441.33	129055.38
1080	741536.25	142158.58
1081	741757.89	143565.89

Обозначение характерных точек границы	Координаты, м (система координат МСК-167 (зона 4))	
	X	Y
1082	741797.01	145127.57
1083	741851.35	149059.79
1084	741911.19	161102.53
1085	741966.38	162368.85
1086	741953.79	166224.66
1087	741924.50	166625.65
1088	742067.75	168169.55
1089	742042.51	170260.86
1090	741979.35	172288.44
1091	742210.46	173191.02
1092	742480.47	173937.43
1	742539.57	174100.91

Площадь муниципального образования 89773,06 га.

Приложение 35
к Закону края
от 13 июня 2024 г. № 7-2871

Приложение 35
к Закону края
от 24 декабря 2004 г. № 13-2870

**Текстовое описание местоположения границ
муниципального образования Юксеевский сельсовет**

По смежеству с землями муниципального образования
Тасеевский район

Граница муниципального образования Юксеевский сельсовет по смежеству с землями муниципального образования Тасеевский район проходит от точки 1 (узловая точка) до точки 9 (узловая точка) протяженностью 9870,90 м.

От точки 1 – узловой точки пересечения границ муниципального образования Предивинский сельсовет, муниципального образования Юксеевский сельсовет и муниципального образования Тасеевский район граница идет в юго-восточном направлении ломаной линией 9870,90 м по лесу, пересекая безымянные ручьи, до точки 9 – узловой точки пересечения границ муниципального образования Тасеевский район, муниципального образования Юксеевский сельсовет и муниципального образования Сухобузимский район.

По смежеству с землями муниципального образования
Сухобузимский район

Граница муниципального образования Юксеевский сельсовет по смежеству с землями муниципального образования Сухобузимский район проходит от точки 9 (узловая точка) до точки 104 (узловая точка) протяженностью 57031,77 м.

От точки 9 – узловой точки пересечения границ муниципального образования Тасеевский район, муниципального образования Юксеевский сельсовет и муниципального образования Сухобузимский район граница следует в юго-западном направлении ломаной линией 24565,82 м по лесу, пересекая безымянные ручьи, реку Чистый, реку Большая Кузеева и реку Шумиха, до точки 33.

От точки 33 граница идет в северо-западном направлении прямой линией 4276,63 м по лесу, пересекая два безымянных ручья, до точки 39. Далее граница проходит на юго-запад прямой линией 5832,20 м по лесу, пересекая реку Кимбирка и безымянные ручьи, до точки 46. Затем граница следует на северо-запад прямой линией 2000,02 м по лесу, пересекая реку Кимбирка, до точки 49.

От точки 49 граница идет в юго-западном направлении прямой линией 4663,51 м по лесу, пересекая реку Кимбирка, до точки 53. Далее граница проходит ломаной линией общим расстоянием 1926,46 м по пастбищу, пересекая безымянный ручей, по лесу: на северо-запад до точки 59, на юго-запад до точки 60.

От точки 60 граница следует на северо-запад ломаной линией 2573,08 м по лесу вдоль реки Кимбирка, пересекая безымянный ручей, до точки 68. Затем граница идет на юго-запад ломаной линией 621,91 м по пастбищу и лесу до безымянной протоки реки Енисей (точка 72). Далее граница проходит на юго-запад ломаной линией 3529,92 м, пересекая безымянную протоку реки Енисей, по лесу и пастбищу, пересекая реку Енисей, до точки 85.

От точки 85 граница следует на юго-восток прямой линией 615,94 м по пастбищу до точки 86. Затем граница идет на юго-запад ломаной линией 6426,28 м по пашне, пересекая грунтовую дорогу, по пастбищу до точки 104 – узловой точки пересечения границ муниципального образования Сухобузимский район, муниципального образования Юксеевский сельсовет и муниципального образования Еловский сельсовет.

По смежеству с землями муниципального образования
Еловский сельсовет

Граница муниципального образования Юксеевский сельсовет по смежеству с землями муниципального образования Еловский сельсовет проходит от точки 104 (узловая точка) до точки 190 (узловая точка) протяженностью 12347,81 м.

От точки 104 – узловой точки пересечения границ муниципального образования Сухобузимский район, муниципального образования Юксеевский сельсовет и муниципального образования Еловский сельсовет граница следует в северо-западном направлении прямой линией 2341,05 м по пастбищу до точки 111.

От точки 111 граница идет в юго-западном направлении ломаной линией 7908,96 м по лесу и пастбищу, пересекая реку Мингуль, автомобильную дорогу Красноярск – Енисейск – Бартат – Пакуль, по границе пашни и леса, по сенокосу до точки 174.

От точки 174 граница следует на северо-запад ломаной линией 2097,80 м по пашне, границе сенокоса, по лесу до реки Верхняя Подъемная до точки 190 – узловой точки пересечения границ муниципального образования Еловский сельсовет, муниципального образования Юксеевский сельсовет и муниципального образования Бартатский сельсовет.

По смежеству с землями муниципального образования
Бартатский сельсовет

Граница муниципального образования Юксеевский сельсовет по смежеству с землями муниципального образования Бартатский сельсовет проходит от точки

190 (узловая точка) до точки 443 (узловая точка) протяженностью 12620,46 м.

От точки 190 – узловой точки пересечения границ муниципального образования Еловский сельсовет, муниципального образования Юксеевский сельсовет и муниципального образования Бартатский сельсовет граница идет общим направлением на северо-восток извилистой линией 2582,24 м по середине реки Верхняя Подъемная вниз по течению до точки 355.

От точки 355 граница следует на север ломаной линией 1445,70 м по кустарнику, пересекая безымянный ручей, по пастбищу, лесу и пашне до точки 368. Далее граница проходит в северо-западном направлении ломаной линией 2056,27 м по пашне, пересекая полевую дорогу, по сенокосу до точки 383. Затем граница идет на северо-восток ломаной линией 1812,93 м по пашне и лесу до точки 392.

От точки 392 граница следует на запад ломаной линией 625,24 м по лесу до проселочной дороги (точка 404). Далее граница идет общим направлением на северо-запад ломаной линией 4098,08 м по проселочной дороге до точки 443 – узловой точки пересечения границ муниципального образования Бартатский сельсовет, муниципального образования Юксеевский сельсовет и муниципального образования поселок Большая Мурта.

По смежеству с землями муниципального образования
поселок Большая Мурта

Граница муниципального образования Юксеевский сельсовет по смежеству с землями муниципального образования поселок Большая Мурта проходит от точки 443 (узловая точка) до точки 812 (узловая точка) протяженностью 12163,57 м.

От точки 443 – узловой точки пересечения границ муниципального образования поселок Большая Мурта, муниципального образования Юксеевский сельсовет и муниципального образования Бартатский сельсовет граница следует в северо-восточном направлении ломаной линией 1030,09 м по лесу и пашне до точки 452.

От точки 452 граница идет на юг прямой линией 305,96 м по пашне до точки 453. Затем граница проходит на восток прямой линией 590,94 м по пашне и лесу до точки 454. Далее граница следует в северо-восточном направлении прямой линией 694,60 м по лесу и пашне до автомобильной дороги Большая Мурта – Юксеево (точка 456).

От точки 456 граница идет в северо-западном направлении прямой линией 523,87 м по границе полосы отвода автомобильной дороги Большая Мурта – Юксеево с юго-западной стороны до точки 459. Затем граница проходит на северо-восток ломаной линией 17,15 м, пересекая полосу отвода автомобильной дороги Большая Мурта – Юксеево, до точки 461.

От точки 461 граница следует в северо-восточном направлении ломаной линией 1116,07 м по пашне, пересекая полевую дорогу, по пастбищу и лесу до точки 479. Далее граница идет на северо-запад ломаной линией 1043,66 м по лесу

и пастбищу до точки 487. Затем граница проходит на северо-восток прямой линией 272,60 м по пастбищу до точки 490.

От точки 490 граница следует в северо-восточном направлении ломаной линией 548,53 м по лесу и пастбищу до реки Нижняя Подъемная (точка 501). Далее граница идет извилистой линией по середине реки Нижняя Подъемная вниз по течению: на северо-восток 1751,07 м до точки 640, на юго-восток 2606,66 м до точки 792.

От точки 792 граница следует в северо-западном направлении прямой линией 1662,37 м по лесу, пересекая полевую дорогу, по пашне до точки 812 – узловой точки пересечения границ муниципального образования поселок Большая Мурта, муниципального образования Юксеевский сельсовет и муниципального образования Айтатский сельсовет.

По смежеству с землями муниципального образования
Айтатский сельсовет

Граница муниципального образования Юксеевский сельсовет по смежеству с землями муниципального образования Айтатский сельсовет проходит от точки 812 (узловая точка) до точки 844 (узловая точка) протяженностью 6700,15 м.

От точки 812 – узловой точки пересечения границ муниципального образования поселок Большая Мурта, муниципального образования Юксеевский сельсовет и муниципального образования Айтатский сельсовет граница идет в северо-восточном направлении ломаной линией 5846,88 м по лесу и пашне до реки Кочергина (точка 839).

От точки 839 граница следует в юго-восточном направлении извилистой линией 853,27 м по середине реки Кочергина вниз по течению до точки 844 – узловой точки пересечения границ муниципального образования Айтатский сельсовет, муниципального образования Юксеевский сельсовет и муниципального образования Российский сельсовет.

По смежеству с землями муниципального образования
Российский сельсовет

Граница муниципального образования Юксеевский сельсовет по смежеству с землями муниципального образования Российский сельсовет проходит от точки 844 (узловая точка) до точки 1079 (узловая точка) протяженностью 18142,11 м.

От точки 844 – узловой точки пересечения границ муниципального образования Российский сельсовет, муниципального образования Айтатский сельсовет и муниципального образования Юксеевский сельсовет граница идет в северо-восточном направлении извилистой линией 1743,92 м по середине реки Кочергина вниз по течению до точки 865.

От точки 865 граница следует в северо-восточном направлении плавной линией 217,91 м по пастбищу до точки 869. Затем граница проходит на северо-запад плавной линией 534,15 м по пастбищу и лесу до точки 876. Далее граница

идет в северо-восточном направлении плавной линией 1041,90 м по заболоченной местности и лесу, по границе пастбища до реки Кочергина (точка 884).

От точки 884 граница следует в северо-восточном направлении ломаной линией 488,89 м по середине реки Кочергина вниз по течению до реки Нижняя Подъемная (точка 891). Затем граница проходит извилистой линией по середине реки Нижняя Подъемная вверх по течению: на юго-восток 1736,95 м до точки 923, на юго-запад 2610,75 м до точки 1014, на юго-восток 1092,02 м до точки 1046.

От точки 1046 граница идет в восточном направлении ломаной линией 1826,01 м по пашне, пересекая полевые дороги, до левого берега реки Енисей (точка 1061). Далее граница следует на восток прямой линией 522,49 м, пересекая реку Енисей от левого берега до середины, до точки 1063. Затем граница проходит ломаной линией по середине реки Енисей вниз по течению, огибая остров Вавалихин с западной стороны: на северо-запад 484,13 м до точки 1068, на северо-восток 653,51 м до точки 1075.

От точки 1075 граница идет в северо-западном направлении ломаной линией 5189,48 м по середине реки Енисей вниз по течению до точки 1079 – узловой точки пересечения границ муниципального образования Российский сельсовет, муниципального образования Юксеевский сельсовет и муниципального образования Предивинский сельсовет.

По смежеству с землями муниципального образования
Предивинский сельсовет

Граница муниципального образования Юксеевский сельсовет по смежеству с землями муниципального образования Предивинский сельсовет проходит от точки 1079 (узловая точка) до точки 1 (узловая точка) протяженностью 45161,10 м.

От точки 1079 – узловой точки пересечения границ муниципального образования Российский сельсовет, муниципального образования Юксеевский сельсовет и муниципального образования Предивинский сельсовет граница следует на восток ломаной линией 43261,82 м по лесу, пересекая остров Предивинский, реку Большая Юдинка, реку Малая Юдинка, безымянные ручьи, полевую дорогу, реку Правая Кимбирка, реку Левая Кимбирка, безымянный ручей, до точки 1090.

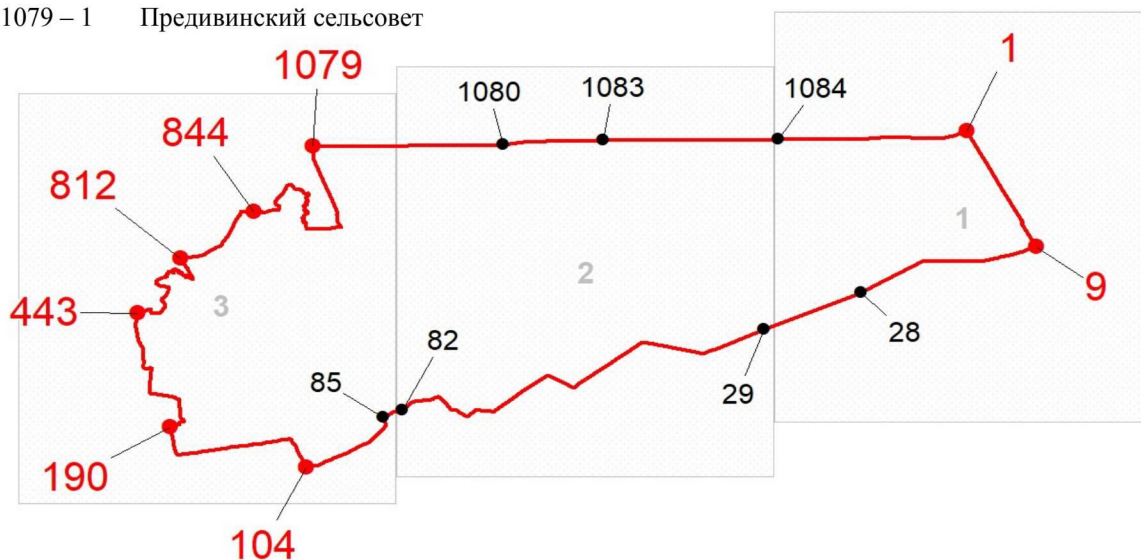
От точки 1090 граница идет на северо-восток прямой линией 1899,28 м по лесу, пересекая реку Мурма и безымянный ручей, до точки 1 – узловой точки пересечения границ муниципального образования Предивинский сельсовет, муниципального образования Юксеевский сельсовет и муниципального образования Тасеевский район.

Графическое отображение местоположения границ муниципального образования Юкसेевский сельсовет

Раздел I. Обзорная схема местоположения границ муниципального образования



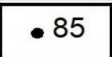

Описание смежеств:

- 1 – 9 Тасеевский район
- 9 – 104 Сухобузимский район
- 104 – 190 Еловский сельсовет
- 190 – 443 Бартатский сельсовет
- 443 – 812 поселок Большая Мурта
- 812 – 844 Айтатский сельсовет
- 844 – 1079 Российский сельсовет
- 1079 – 1 Предивинский сельсовет



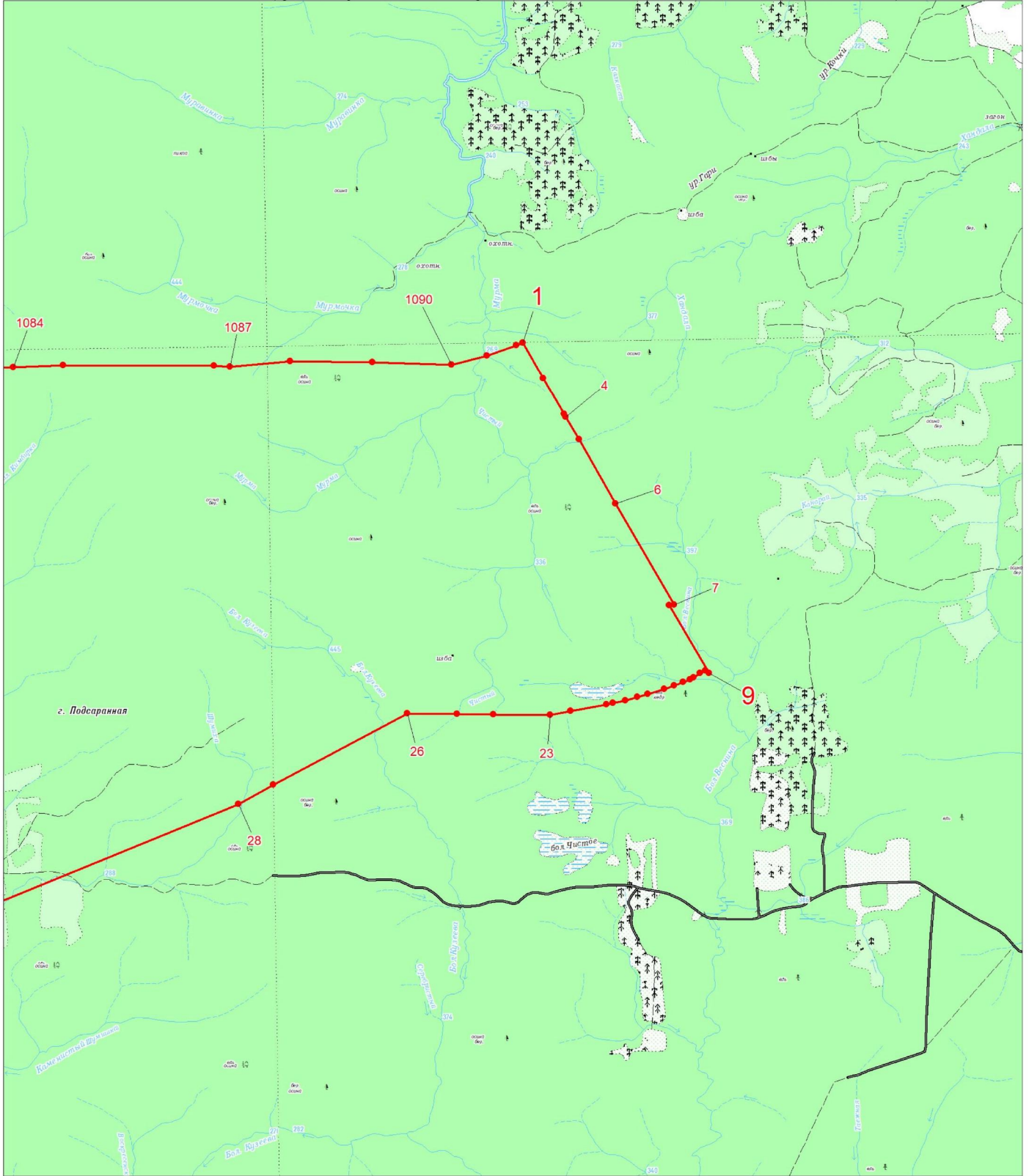
Масштаб 1:500000

Используемые условные знаки и обозначения:

-  Граница муниципального образования
-  Узловая точка границы муниципального образования и её номер
-  Поворотная точка границы муниципального образования и её номер
-  Номер выносного листа обзорной схемы местоположения границ муниципального образования

Раздел II. Выносные листы обзорной схемы местоположения границ муниципального образования

Выносной лист № 1 (граница муниципального образования от точки 1 до точки 28, от точки 1084 до точки 1)

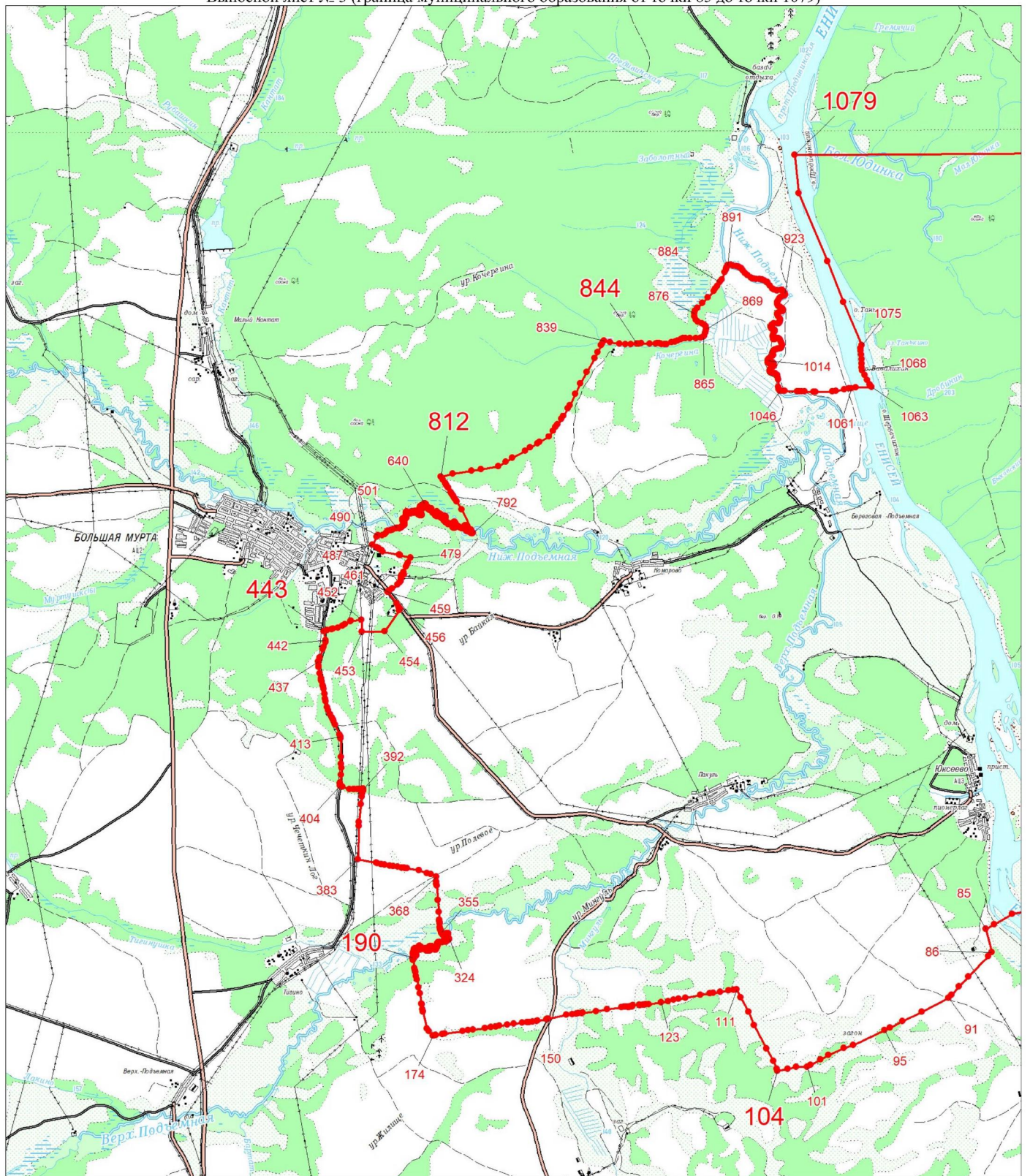


Масштаб 1:100000

Условные обозначения:




- Граница муниципального образования
- Характерная точка границы муниципального образования
- 1 Надписи номеров характерных точек границы муниципального образования

Выносной лист № 3 (граница муниципального образования от точки 85 до точки 1079)



Масштаб 1:100000

Условные обозначения:

- | | |
|---|--|
|  | Граница муниципального образования |
|  | Характерная точка границы муниципального образования |
|  | Надписи номеров характерных точек границы муниципального образования |

Приложение 37
к Закону края
от 13 июня 2024 г. № 7-2871

Приложение 37
к Закону края
от 24 декабря 2004 г. № 13-2870

**Координаты характерных точек границ
муниципального образования Большемуртинский район**

Обозначение характерных точек границы	Координаты, м (система координат МСК-167 (зона 4))	
	X	Y
1	776532.82	77828.10
2	776453.91	78706.19
3	776265.71	80800.44
4	776240.86	81839.07
5	776237.79	81967.46
6	776223.10	82581.58
7	776215.64	82893.36
8	776184.47	84196.28
9	776270.66	84472.84
10	776349.20	84728.26
11	776442.87	85054.69
12	776519.97	85305.54
13	776595.54	85595.69
14	776615.13	85687.88
15	776677.11	85970.44
16	776705.83	86127.62
17	776714.91	86213.75
18	776728.51	86280.24
19	776733.02	86413.26
20	776749.70	86602.14
21	776770.84	86713.98
22	776795.05	86800.11
23	776798.02	86927.02
24	776802.59	87011.67
25	776810.13	87088.78
26	776817.67	87191.47
27	776817.67	87271.61
28	776844.85	87380.41

Обозначение характерных точек границы	Координаты, м (система координат МСК-167 (зона 4))	
	X	Y
29	776890.21	87495.22
30	776902.25	87558.73
31	776909.86	87607.05
32	776908.31	87658.46
33	776894.72	87735.51
34	776888.66	87803.53
35	776902.25	87859.45
36	776940.07	87984.82
37	776941.61	88051.36
38	776949.15	88101.23
39	776956.69	88160.17
40	776970.28	88249.33
41	776989.93	88300.68
42	777024.72	88353.57
43	777062.47	88441.24
44	777074.58	88513.78
45	777068.52	88574.21
46	777030.77	88696.61
47	777011.13	88764.64
48	777009.58	88829.63
49	777018.66	88927.82
50	777032.25	88968.66
51	777044.36	89035.14
52	777044.36	89088.03
53	777048.87	89169.65
54	777057.96	89219.51
55	777079.09	89293.53
56	777080.63	89334.37
57	777089.71	89459.80
58	777100.29	89542.91
59	777118.39	89612.42
60	777130.49	89739.39
61	777139.52	89772.63
62	777156.14	89795.25
63	777221.14	89895.03
64	777234.73	89935.81
65	777251.36	90002.29
66	777258.95	90029.54
67	777283.11	90064.27

Обозначение характерных точек границы	Координаты, м (система координат МСК-167 (зона 4))	
	X	Y
68	777295.22	90108.07
69	777308.81	90244.13
70	777337.55	90300.04
71	777345.08	90336.31
72	777367.76	90368.01
73	777382.90	90414.85
74	777382.90	90449.63
75	777369.24	90479.85
76	777336.00	90499.49
77	777308.81	90538.79
78	777310.36	90585.63
79	777332.98	90624.92
80	777361.70	90668.73
81	777375.29	90720.14
82	777384.38	90759.43
83	777401.00	90791.19
84	777422.13	90836.48
85	777425.16	90913.59
86	777429.73	91049.58
87	777415.91	91117.14
88	777414.59	91123.61
89	777413.05	91168.96
90	777417.62	91238.47
91	777428.19	91324.60
92	777426.65	91395.60
93	777408.54	91508.97
94	777366.21	91625.32
95	777296.14	91734.48
96	777296.74	91912.27
97	777294.37	91959.54
98	777281.95	91994.39
99	777277.82	92020.99
100	777281.95	92052.89
101	777293.79	92085.96
102	777303.82	92116.08
103	777319.17	92132.62
104	777344.59	92160.98
105	777357.00	92192.28
106	777365.26	92219.46

Обозначение характерных точек границы	Координаты, м (система координат МСК-167 (зона 4))	
	X	Y
107	777366.44	92250.18
108	777374.70	92274.98
109	777391.85	92305.73
110	777398.35	92328.77
111	777401.90	92371.89
112	777412.53	92386.67
113	777428.50	92398.48
114	777447.38	92411.47
115	777456.24	92425.65
116	777456.24	92446.33
117	777446.80	92468.18
118	777447.98	92488.28
119	777456.85	92506.01
120	777475.74	92513.08
121	777501.14	92508.95
122	777523.01	92506.01
123	777539.55	92516.03
124	777545.47	92534.94
125	777542.50	92554.41
126	777530.69	92576.87
127	777515.32	92601.10
128	777495.83	92628.85
129	777495.83	92638.90
130	777502.91	92650.13
131	777517.70	92661.94
132	777531.27	92687.93
133	777548.41	92724.55
134	777560.80	92761.77
135	777566.73	92801.96
136	777574.99	92823.82
137	777598.02	92850.97
138	777631.12	92896.45
139	777645.29	92937.22
140	777710.83	93098.47
141	777727.95	93120.33
142	777742.13	93142.79
143	777742.13	93160.49
144	777739.18	93188.85
145	777739.78	93217.81

Обозначение характерных точек границы	Координаты, м (система координат МСК-167 (зона 4))	
	X	Y
146	777747.46	93246.17
147	777748.04	93270.39
148	777754.52	93373.77
149	777787.61	93467.12
150	777803.55	93503.74
151	777809.47	93532.67
152	777814.20	93551.58
153	777820.70	93562.21
154	777830.14	93572.26
155	777844.32	93583.49
156	777863.81	93605.35
157	777870.31	93626.02
158	777878.59	93711.61
159	777889.22	93752.38
160	777910.48	93799.04
161	777917.00	93823.87
162	777915.21	93867.56
163	777917.00	93895.34
164	777929.39	93909.52
165	777954.80	93934.32
166	777968.97	93960.34
167	777977.81	93976.28
168	777992.00	93983.96
169	778026.85	93999.90
170	778043.40	94034.17
171	778080.62	94103.28
172	778103.07	94149.96
173	778107.21	94164.14
174	778115.49	94283.48
175	778117.25	94330.73
176	778119.01	94353.77
177	778130.85	94385.09
178	778143.24	94417.58
179	778146.79	94450.07
180	778146.79	94503.23
181	778149.16	94569.39
182	778162.75	94623.75
183	778186.38	94661.55
184	778204.11	94695.22

Обозначение характерных точек границы	Координаты, м (система координат МСК-167 (зона 4))	
	X	Y
185	778232.47	94734.21
186	778235.41	94763.75
187	778243.09	94788.58
188	778261.42	94820.46
189	778270.87	94839.37
190	778270.27	94867.73
191	778283.28	94890.77
192	778299.22	94913.21
193	778326.40	94925.04
194	778379.56	94955.16
195	778392.55	94978.78
196	778400.23	95017.79
197	778415.02	95083.34
198	778440.42	95134.16
199	778454.56	95145.39
200	778497.69	95194.42
201	778502.43	95213.92
202	778505.38	95236.36
203	778517.79	95258.82
204	778537.86	95285.39
205	778553.22	95309.61
206	778554.41	95330.29
207	778543.77	95349.78
208	778516.00	95388.18
209	778512.45	95427.17
210	778526.05	95470.88
211	778560.30	95547.69
212	778572.11	95600.88
213	778584.52	95687.71
214	778598.71	95778.09
215	778619.98	95858.45
216	778630.61	95888.57
217	778654.84	95933.47
218	778673.14	95980.13
219	778679.06	96016.17
220	778672.56	96061.65
221	778657.20	96101.84
222	778602.23	96199.88
223	778598.68	96218.79

Обозначение характерных точек границы	Координаты, м (система координат МСК-167 (зона 4))	
	X	Y
224	778615.83	96302.07
225	778618.19	96354.07
226	778619.38	96406.05
227	778624.69	96420.23
228	778653.63	96499.40
229	778659.55	96523.03
230	778661.91	96544.28
231	778659.55	96582.69
232	778657.18	96694.93
233	778664.86	96707.92
234	778693.82	96749.34
235	778707.39	96784.19
236	778712.13	96804.87
237	778732.19	96830.28
238	778749.35	96865.13
239	778755.84	96895.85
240	778758.79	96932.47
241	778778.86	96996.28
242	778847.42	97205.45
243	778847.99	97207.19
244	778852.72	97221.95
245	778847.41	97267.45
246	778850.36	97281.63
247	778863.35	97294.02
248	778869.24	97309.98
249	778871.01	97339.52
250	778876.35	97388.55
251	778904.70	97483.65
252	778945.45	97582.89
253	778950.16	97620.72
254	778953.11	97646.71
255	778954.89	97678.61
256	778953.71	97735.90
257	778954.89	97782.59
258	778967.88	97818.03
259	778989.15	97855.83
260	778999.82	97901.91
261	779029.36	97933.21
262	779032.31	97946.21

Обозначение характерных точек границы	Координаты, м (система координат МСК-167 (зона 4))	
	X	Y
263	779061.24	97973.98
264	779064.80	97984.61
265	779084.28	98024.20
266	779098.46	98046.06
267	779107.92	98077.94
268	779132.69	98098.33
269	779175.34	98115.85
270	779203.72	98144.29
271	779220.17	98186.12
272	779238.14	98214.55
273	779281.50	98250.45
274	779302.48	98268.43
275	779314.40	98302.80
276	779339.83	98438.92
277	779366.75	98497.26
278	779384.72	98576.51
279	779396.65	98594.49
280	779438.54	98622.87
281	779456.52	98658.76
282	779502.87	98732.08
283	779543.23	98793.36
284	779547.70	98815.80
285	779540.24	98833.78
286	779475.90	98948.93
287	779478.90	98999.75
288	779499.82	99034.18
289	779537.24	99049.16
290	779561.15	99059.61
291	779571.61	99079.06
292	779571.61	99117.95
293	779561.15	99135.87
294	779540.24	99146.33
295	779492.36	99156.84
296	779477.37	99207.66
297	779487.84	99269.51
298	779462.69	99288.67
299	779416.07	99292.89
300	779380.20	99269.00
301	779357.76	99231.63

Обозначение характерных точек границы	Координаты, м (система координат МСК-167 (зона 4))	
	X	Y
302	779303.89	99204.67
303	779227.63	99191.21
304	779187.21	99185.22
305	779130.08	99204.85
306	779058.76	99207.63
307	779028.28	99200.01
308	778991.59	99161.23
309	778923.06	99112.06
310	778905.75	99082.28
311	778905.05	99068.43
312	778919.60	99058.72
313	778924.45	99037.94
314	778891.21	98943.11
315	778870.42	98909.17
316	778855.20	98904.32
317	778847.58	98932.72
318	778839.29	98978.41
319	778799.80	98980.48
320	778754.11	98973.57
321	778726.41	98989.48
322	778705.67	99001.26
323	778675.18	98999.87
324	778658.56	98987.41
325	778631.58	98947.95
326	778601.10	98938.27
327	778562.34	98941.72
328	778523.55	98955.56
329	778501.39	98931.33
330	778497.25	98884.93
331	778513.17	98830.92
332	778547.79	98830.24
333	778623.26	98829.56
334	778696.67	98809.46
335	778718.80	98783.16
336	778720.89	98757.54
337	778718.12	98729.15
338	778704.28	98705.62
339	778675.88	98695.91
340	778628.10	98688.30

Обозначение характерных точек границы	Координаты, м (система координат МСК-167 (зона 4))	
	X	Y
341	778584.47	98683.45
342	778536.01	98687.62
343	778498.64	98708.39
344	778473.02	98710.46
345	778415.56	98661.29
346	778403.07	98624.60
347	778414.17	98607.30
348	778454.31	98592.07
349	778492.38	98595.53
350	778526.33	98591.36
351	778636.42	98486.11
352	778639.19	98456.36
353	778626.71	98442.51
354	778604.58	98432.12
355	778558.18	98436.97
356	778534.65	98436.29
357	778515.26	98420.35
358	778494.48	98394.73
359	778470.95	98387.82
360	778445.33	98387.82
361	778421.78	98401.66
362	778386.48	98420.35
363	778331.08	98460.49
364	778293.00	98461.17
365	778257.67	98448.04
366	778220.99	98406.48
367	778177.36	98370.47
368	778146.22	98358.01
369	778107.46	98362.85
370	778081.85	98389.15
371	778063.84	98421.00
372	778048.61	98448.69
373	778025.76	98468.79
374	777984.20	98473.63
375	777953.74	98466.69
376	777923.96	98446.62
377	777901.82	98443.85
378	777890.04	98442.46
379	777870.65	98458.40

Обозначение характерных точек границы	Координаты, м (система координат МСК-167 (зона 4))	
	X	Y
380	777847.81	98471.51
381	777820.80	98463.89
382	777793.11	98456.99
383	777650.46	98469.44
384	777630.39	98461.83
385	777625.55	98444.50
386	777641.46	98407.13
387	777652.56	98360.03
388	777658.79	98301.88
389	777675.41	98269.33
390	777709.33	98270.03
391	777731.49	98276.94
392	777791.02	98320.56
393	777824.26	98341.34
394	777842.96	98330.27
395	777845.03	98306.72
396	777839.48	98261.71
397	777817.35	98236.09
398	777779.27	98227.79
399	777741.87	98222.95
400	777719.71	98189.01
401	777693.41	98139.84
402	777671.25	98120.45
403	777634.56	98109.37
404	777631.87	98080.30
405	777648.40	98057.46
406	777692.70	98047.75
407	777737.71	98043.59
408	777765.43	98004.13
409	777756.43	97956.37
410	777732.19	97921.74
411	777687.86	97891.28
412	777658.11	97877.41
413	777622.78	97880.19
414	777597.86	97900.26
415	777582.64	97921.74
416	777562.53	97943.20
417	777534.85	97961.89
418	777502.29	97983.37

Обозначение характерных точек границы	Координаты, м (система координат МСК-167 (зона 4))	
	X	Y
419	777491.91	97997.90
420	777475.29	98032.52
421	777458.67	98072.69
422	777437.21	98070.60
423	777415.75	98041.52
424	777399.14	98018.02
425	777376.97	97995.18
426	777339.60	97974.40
427	777309.82	97946.00
428	777298.04	97916.22
429	777300.82	97877.47
430	777291.82	97862.92
431	777276.58	97871.92
432	777258.58	97881.60
433	777242.65	97876.76
434	777222.57	97839.36
435	777222.57	97794.38
436	777248.19	97727.20
437	777300.09	97658.66
438	777306.31	97633.75
439	777300.09	97611.59
440	777269.62	97574.90
441	777195.54	97525.72
442	777147.05	97518.11
443	777119.36	97495.26
444	777093.05	97499.42
445	777066.73	97547.92
446	777065.35	97579.76
447	777037.66	97595.67
448	776993.33	97588.77
449	776960.10	97562.44
450	776955.95	97544.43
451	776953.86	97470.35
452	776955.25	97410.81
453	776991.26	97384.51
454	777019.66	97342.28
455	777021.72	97297.27
456	777004.43	97262.64
457	776982.26	97239.80

Обозначение характерных точек границы	Координаты, м (система координат МСК-167 (зона 4))	
	X	Y
458	776938.63	97225.25
459	776893.62	97236.32
460	776888.78	97287.56
461	776888.78	97343.66
462	776873.55	97374.80
463	776805.01	97383.81
464	776745.45	97366.51
465	776689.37	97336.05
466	776672.07	97320.82
467	776663.75	97290.33
468	776674.14	97257.10
469	776698.37	97219.02
470	776690.08	97194.79
471	776659.59	97180.94
472	776604.90	97182.33
473	776571.66	97192.04
474	776541.88	97198.27
475	776507.94	97212.82
476	776479.57	97214.20
477	776469.86	97225.27
478	776480.25	97232.89
479	776495.49	97241.18
480	776498.26	97260.58
481	776489.26	97272.35
482	776467.09	97281.35
483	776434.56	97282.74
484	776422.08	97306.97
485	776363.93	97338.82
486	776357.00	97348.50
487	776359.77	97360.28
488	776372.25	97363.05
489	776375.00	97377.58
490	776363.93	97396.97
491	776345.24	97400.42
492	776332.08	97401.13
493	776320.31	97412.91
494	776300.23	97418.43
495	776273.23	97420.52
496	776253.15	97434.37

Обозначение характерных точек границы	Координаты, м (система координат МСК-167 (зона 4))	
	X	Y
497	776250.38	97463.44
498	776239.28	97479.38
499	776222.67	97501.52
500	776220.60	97518.13
501	776233.76	97532.68
502	776242.76	97553.46
503	776233.06	97563.15
504	776210.92	97560.37
505	776185.98	97556.24
506	776172.14	97563.15
507	776172.82	97586.70
508	776179.72	97617.84
509	776186.63	97643.46
510	776172.79	97657.30
511	776149.26	97659.40
512	776106.31	97640.69
513	776080.02	97649.69
514	776073.09	97665.62
515	776062.01	97689.86
516	776041.94	97697.47
517	776026.01	97694.70
518	775988.61	97653.17
519	775978.93	97635.84
520	775965.08	97633.07
521	775942.24	97633.07
522	775921.45	97635.84
523	775920.07	97653.85
524	775926.29	97669.08
525	775940.85	97679.47
526	775962.31	97686.40
527	775967.85	97704.41
528	775967.15	97719.64
529	775965.76	97744.55
530	775971.31	97763.26
531	775978.93	97793.72
532	775978.93	97817.96
533	775975.48	97835.25
534	775962.99	97852.58
535	775952.60	97868.49

Обозначение характерных точек границы	Координаты, м (система координат МСК-167 (зона 4))	
	X	Y
536	775957.47	97885.81
537	775970.60	97902.43
538	775994.84	97908.66
539	776013.54	97916.96
540	776019.07	97928.73
541	776015.61	97942.57
542	776004.54	97948.12
543	775982.38	97949.51
544	775969.21	97959.19
545	775971.31	97966.13
546	775976.16	97979.29
547	775973.37	97997.98
548	775962.99	98009.04
549	775942.24	98015.33
550	775920.07	98016.71
551	775895.84	98015.33
552	775877.15	98004.23
553	775868.83	97993.87
554	775852.21	97988.32
555	775832.82	97998.00
556	775812.75	98002.87
557	775794.75	98001.48
558	775776.74	97993.87
559	775762.19	97977.96
560	775755.28	97960.63
561	775735.89	97953.02
562	775721.34	97966.18
563	775697.82	97999.41
564	775681.88	98025.03
565	775656.97	98030.56
566	775625.12	98029.17
567	775584.94	98026.42
568	775566.94	98029.17
569	775545.48	98042.33
570	775527.48	98042.33
571	775510.19	98027.81
572	775503.24	98007.71
573	775492.17	98009.80
574	775485.95	98015.33

Обозначение характерных точек границы	Координаты, м (система координат МСК-167 (зона 4))	
	X	Y
575	775478.31	98031.94
576	775471.40	98046.49
577	775454.07	98047.85
578	775443.00	98038.88
579	775437.46	98016.03
580	775431.91	97986.93
581	775420.84	97979.32
582	775391.06	97976.57
583	775361.30	97983.48
584	775349.53	97996.64
585	775349.53	98021.55
586	775366.15	98047.88
587	775375.15	98073.50
588	775369.60	98085.28
589	775350.21	98088.73
590	775328.75	98078.34
591	775309.35	98064.50
592	775292.74	98045.11
593	775287.90	98029.88
594	775267.82	98031.94
595	775247.73	98036.10
596	775225.59	98034.72
597	775204.81	98018.83
598	775179.88	97991.15
599	775170.87	97976.59
600	775170.19	97954.46
601	775172.25	97939.23
602	775140.41	97908.74
603	775139.02	97899.74
604	775143.89	97881.76
605	775134.89	97874.14
606	775130.72	97863.05
607	775110.65	97845.75
608	775091.27	97840.20
609	775068.41	97848.52
610	775040.71	97854.04
611	775030.31	97840.91
612	775026.86	97829.13
613	775043.48	97803.51

Обозначение характерных точек границы	Координаты, м (система координат МСК-167 (зона 4))	
	X	Y
614	775042.80	97784.80
615	774962.46	97702.42
616	774950.00	97705.87
617	774921.61	97717.65
618	774904.30	97718.33
619	774891.14	97705.19
620	774893.21	97683.73
621	774889.07	97671.25
622	774877.98	97671.25
623	774867.59	97676.09
624	774856.53	97694.80
625	774837.84	97708.65
626	774811.52	97716.26
627	774781.76	97716.26
628	774752.65	97693.42
629	774726.36	97651.89
630	774700.73	97644.95
631	774682.73	97635.27
632	774677.89	97617.26
633	774680.67	97600.65
634	774705.60	97573.64
635	774711.13	97554.25
636	774702.12	97543.18
637	774662.66	97530.72
638	774628.04	97507.88
639	774603.12	97509.24
640	774596.19	97523.11
641	774594.12	97548.02
642	774587.90	97563.25
643	774574.74	97566.02
644	774560.88	97554.95
645	774551.88	97541.11
646	774540.11	97535.56
647	774522.78	97544.57
648	774508.26	97545.25
649	774495.81	97532.11
650	774493.03	97494.01
651	774481.94	97473.93
652	774458.41	97474.61

Обозначение характерных точек границы	Координаты, м (система координат МСК-167 (зона 4))	
	X	Y
653	774448.70	97485.00
654	774450.79	97516.85
655	774448.02	97525.17
656	774433.47	97530.70
657	774421.01	97517.56
658	774407.17	97500.94
659	774391.24	97503.01
660	774384.33	97521.69
661	774377.39	97536.24
662	774351.77	97548.02
663	774320.63	97543.18
664	774295.69	97525.85
665	774274.23	97482.94
666	774252.07	97444.15
667	774221.60	97424.08
668	774186.98	97426.15
669	774172.43	97439.31
670	774169.68	97451.77
671	774177.98	97469.77
672	774191.82	97490.55
673	774195.30	97500.94
674	774190.43	97507.17
675	774176.59	97514.08
676	774145.42	97514.08
677	774122.58	97510.62
678	774108.74	97501.62
679	774102.51	97483.62
680	774105.96	97470.45
681	774109.44	97461.45
682	774094.89	97444.83
683	774077.57	97441.38
684	774042.26	97443.45
685	774027.71	97438.61
686	774024.97	97421.31
687	774026.35	97403.98
688	774035.33	97350.00
689	774023.58	97316.76
690	774008.35	97288.37
691	774001.41	97267.59

Обозначение характерных точек границы	Координаты, м (система координат МСК-167 (зона 4))	
	X	Y
692	773999.34	97244.04
693	773986.86	97240.58
694	773961.96	97244.74
695	773925.26	97263.43
696	773889.25	97279.37
697	773858.08	97282.11
698	773836.60	97280.73
699	773812.36	97271.72
700	773788.14	97264.11
701	773767.38	97269.66
702	773760.44	97286.95
703	773756.99	97304.96
704	773754.90	97331.26
705	773743.84	97342.36
706	773729.99	97341.65
707	773723.05	97331.97
708	773714.05	97321.58
709	773697.43	97322.28
710	773680.82	97327.80
711	773669.74	97352.74
712	773656.58	97358.97
713	773623.34	97363.81
714	773607.44	97386.66
715	773586.65	97399.82
716	773564.49	97399.12
717	773540.97	97388.75
718	773531.25	97372.82
719	773540.24	97350.62
720	773544.40	97338.17
721	773541.62	97329.17
722	773516.00	97318.78
723	773500.07	97311.16
724	773491.76	97291.77
725	773468.92	97264.76
726	773451.60	97252.99
727	773434.30	97260.60
728	773331.82	97402.54
729	773315.21	97399.77
730	773314.50	97387.31

Обозначение характерных точек границы	Координаты, м (система координат МСК-167 (зона 4))	
	X	Y
731	773311.04	97358.24
732	773299.97	97352.69
733	773276.42	97361.69
734	773249.41	97363.11
735	773239.73	97366.56
736	773236.25	97377.63
737	773244.57	97390.79
738	773252.18	97401.86
739	773245.96	97421.96
740	773231.41	97433.03
741	773205.10	97450.36
742	773194.72	97467.65
743	773178.78	97491.89
744	773159.41	97496.05
745	773092.95	97482.20
746	773074.95	97463.49
747	773059.00	97448.97
748	773043.09	97446.88
749	772977.32	97448.24
750	772963.46	97444.78
751	772953.10	97431.62
752	772951.78	97415.02
753	772966.94	97399.77
754	772977.32	97385.22
755	772973.85	97363.76
756	772965.55	97353.37
757	772935.10	97353.37
758	772795.93	97437.17
759	772795.22	97451.01
760	772798.67	97468.31
761	772800.06	97490.47
762	772790.37	97498.80
763	772770.98	97500.16
764	772764.05	97492.54
765	772751.60	97471.76
766	772737.75	97455.85
767	772722.52	97455.85
768	772717.68	97469.69
769	772719.75	97485.63

Обозначение характерных точек границы	Координаты, м (система координат МСК-167 (зона 4))	
	X	Y
770	772719.75	97506.38
771	772709.36	97521.61
772	772687.89	97532.00
773	772658.12	97527.16
774	772633.20	97523.71
775	772610.36	97523.71
776	772603.42	97529.94
777	772601.35	97543.10
778	772610.36	97555.56
779	772614.52	97572.85
780	772608.27	97584.63
781	772593.03	97592.25
782	772572.94	97590.89
783	772558.39	97602.64
784	772533.47	97625.51
785	772510.62	97640.03
786	772489.17	97635.87
787	772471.85	97631.03
788	772445.54	97617.87
789	772419.93	97610.25
790	772396.37	97610.96
791	772381.14	97618.57
792	772375.60	97631.74
793	772377.66	97643.49
794	772383.21	97652.49
795	772395.66	97664.26
796	772403.28	97678.81
797	772402.60	97694.73
798	772397.76	97708.57
799	772384.60	97722.44
800	772353.42	97733.51
801	772348.58	97743.90
802	772354.13	97762.58
803	772365.90	97778.52
804	772381.82	97789.59
805	772385.98	97804.14
806	772373.53	97811.05
807	772347.20	97815.92
808	772318.80	97808.98

Обозначение характерных точек границы	Координаты, м (система координат МСК-167 (зона 4))	
	X	Y
809	772285.57	97791.68
810	772253.72	97768.81
811	772230.20	97743.90
812	772229.48	97724.51
813	772236.43	97713.44
814	772241.27	97664.26
815	772252.33	97657.36
816	772275.88	97660.10
817	772287.67	97658.72
818	772286.96	97644.87
819	772239.88	97595.73
820	772228.10	97592.95
821	772222.58	97596.41
822	772224.64	97604.02
823	772232.97	97620.64
824	772232.97	97633.12
825	772225.32	97638.64
826	772203.87	97638.64
827	772175.47	97631.74
828	772158.18	97640.03
829	772130.49	97659.42
830	772111.78	97663.58
831	772089.64	97654.58
832	772054.34	97644.17
833	771994.09	97640.03
834	771969.86	97630.32
835	771953.96	97624.10
836	771956.73	97615.09
837	771976.09	97599.18
838	771977.48	97581.18
839	771956.02	97560.40
840	771915.88	97544.46
841	771893.71	97528.55
842	771893.71	97512.61
843	771906.88	97501.54
844	771922.10	97491.15
845	771926.94	97478.70
846	771910.33	97466.24
847	771887.48	97466.24

Обозначение характерных точек границы	Координаты, м (система координат МСК-167 (зона 4))	
	X	Y
848	771874.32	97469.69
849	771859.77	97468.99
850	771851.50	97457.50
851	771851.50	97439.58
852	771851.50	97410.61
853	771840.51	97398.21
854	771833.58	97400.97
855	771812.91	97417.49
856	771796.38	97417.49
857	771744.03	97410.61
858	771732.99	97418.90
859	771717.83	97435.41
860	771701.26	97438.17
861	771695.79	97423.01
862	771687.50	97409.26
863	771672.35	97403.74
864	771655.77	97413.37
865	771640.62	97418.90
866	771633.74	97406.50
867	771633.74	97385.81
868	771618.57	97373.42
869	771597.90	97385.81
870	771575.86	97402.38
871	771546.89	97398.21
872	771519.33	97378.94
873	771504.17	97359.61
874	771504.17	97329.29
875	771462.81	97316.89
876	771436.61	97298.97
877	771417.33	97296.21
878	771399.41	97330.70
879	771351.17	97336.22
880	771315.32	97349.97
881	771265.73	97355.47
882	771239.52	97332.05
883	771242.28	97305.84
884	771242.28	97285.21
885	771221.60	97274.17
886	771202.27	97275.52

Обозначение характерных точек границы	Координаты, м (система координат МСК-167 (зона 4))	
	X	Y
887	771191.27	97297.61
888	771165.07	97311.37
889	771141.63	97318.30
890	771122.35	97347.21
891	771086.51	97355.49
892	771060.31	97373.42
893	771036.91	97374.77
894	771001.07	97376.18
895	770984.50	97394.10
896	770977.63	97418.90
897	770977.63	97440.93
898	770987.26	97469.90
899	770976.22	97487.82
900	770961.06	97511.26
901	770948.66	97530.54
902	770951.42	97547.11
903	770962.46	97566.38
904	770966.59	97587.07
905	770956.94	97603.58
906	770948.66	97613.27
907	770930.74	97615.98
908	770907.29	97615.98
909	770892.14	97604.99
910	770882.50	97588.42
911	770872.85	97585.66
912	770863.22	97598.06
913	770850.82	97603.58
914	770838.42	97598.06
915	770835.66	97587.07
916	770834.26	97576.02
917	770828.74	97566.38
918	770814.98	97569.14
919	770797.06	97569.14
920	770769.50	97567.74
921	770748.82	97580.19
922	770741.89	97596.70
923	770733.67	97604.98
924	770712.97	97602.23
925	770672.96	97596.76

Обозначение характерных точек границы	Координаты, м (система координат МСК-167 (зона 4))	
	X	Y
926	770638.52	97607.75
927	770616.49	97629.84
928	770598.57	97632.60
929	770575.12	97628.43
930	770555.85	97625.67
931	770532.40	97639.48
932	770518.60	97665.68
933	770514.48	97693.24
934	770499.33	97730.44
935	770467.60	97745.60
936	770427.64	97737.31
937	770398.67	97738.72
938	770376.63	97753.88
939	770336.67	97792.49
940	770293.90	97851.77
941	770244.30	97901.37
942	770202.94	97953.73
943	770156.15	97973.11
944	770131.31	97973.11
945	770112.03	97982.74
946	770066.55	98032.39
947	770036.23	98062.71
948	770022.42	98105.43
949	770031.82	98171.44
950	770022.73	98204.51
951	770000.00	98215.35
952	769990.30	98215.51
953	769961.73	98234.55
954	769950.09	98255.72
955	769936.34	98275.82
956	769928.93	98279.00
957	769920.47	98273.70
958	769909.88	98281.11
959	769899.30	98291.69
960	769885.55	98303.33
961	769874.96	98312.86
962	769863.33	98314.97
963	769853.01	98311.88
964	769831.02	98288.43

Обозначение характерных точек границы	Координаты, м (система координат МСК-167 (зона 4))	
	X	Y
965	769816.37	98275.86
966	769793.05	98272.01
967	769774.10	98280.44
968	769756.90	98292.37
969	769739.08	98311.79
970	769721.84	98334.22
971	769703.96	98369.13
972	769690.82	98403.56
973	769679.51	98421.51
974	769664.07	98437.95
975	769640.89	98468.34
976	769626.61	98490.28
977	769608.15	98522.19
978	769590.87	98555.11
979	769575.30	98602.53
980	769572.73	98654.99
981	769577.33	98687.49
982	769593.67	98742.02
983	769601.84	98769.03
984	769606.50	98789.04
985	769601.09	98810.01
986	769591.53	98834.46
987	769583.75	98856.92
988	769582.48	98879.40
989	769588.90	98900.41
990	769598.27	98924.43
991	769604.71	98939.95
992	769606.43	98954.95
993	769606.33	98978.93
994	769609.76	99010.43
995	769613.84	99024.94
996	769622.05	99042.46
997	769650.90	99073.55
998	769665.61	99092.09
999	769675.61	99105.12
1000	769679.11	99117.63
1001	769679.06	99131.12
1002	769674.52	99143.65
1003	769666.54	99156.56

Обозначение характерных точек границы	Координаты, м (система координат МСК-167 (зона 4))	
	X	Y
1004	769651.09	99173.99
1005	769631.25	99192.55
1006	769610.40	99212.06
1007	769599.39	99234.08
1008	769597.71	99251.69
1009	769617.33	99271.39
1010	769619.70	99283.90
1011	769612.54	99300.40
1012	769606.56	99322.40
1013	769609.51	99347.42
1014	769626.15	99368.46
1015	769640.43	99383.49
1016	769640.98	99415.00
1017	769652.27	99434.53
1018	769675.48	99446.57
1019	769695.12	99452.61
1020	769706.40	99475.63
1021	769720.65	99513.18
1022	769725.31	99602.73
1023	769732.98	99666.78
1024	769734.08	99746.82
1025	769730.46	99788.84
1026	769737.56	99826.37
1027	769754.75	99893.43
1028	769759.45	99944.46
1029	769767.15	99979.49
1030	769777.25	100000.00
1031	769807.31	100062.39
1032	769817.60	100101.45
1033	769815.54	100133.32
1034	769805.25	100173.42
1035	769805.25	100202.22
1036	769812.47	100231.02
1037	769831.98	100268.06
1038	769834.04	100295.80
1039	769828.91	100321.49
1040	769812.47	100373.96
1041	769807.31	100404.81
1042	769812.47	100429.49

Обозначение характерных точек границы	Координаты, м (система координат МСК-167 (зона 4))	
	X	Y
1043	769830.97	100495.29
1044	769829.92	100530.23
1045	769806.30	100569.32
1046	769797.05	100625.87
1047	769807.34	100663.92
1048	769820.71	100700.91
1049	769822.77	100727.65
1050	769814.53	100761.58
1051	769812.47	100784.20
1052	769818.65	100809.92
1053	769803.23	100839.73
1054	769784.72	100860.29
1055	769784.72	100883.96
1056	769788.84	100904.53
1057	769777.53	100919.95
1058	769761.06	100939.49
1059	769762.11	100966.19
1060	769764.17	101016.60
1061	769757.99	101059.81
1062	769759.04	101078.31
1063	769767.28	101120.48
1064	769780.64	101145.16
1065	769772.40	101185.23
1066	769766.23	101227.39
1067	769762.11	101262.37
1068	769744.65	101286.00
1069	769732.30	101320.97
1070	769737.42	101355.95
1071	769744.65	101391.94
1072	769745.66	101425.87
1073	769733.31	101452.60
1074	769719.98	101498.85
1075	769730.24	101542.03
1076	769733.31	101564.65
1077	769719.98	101590.37
1078	769700.43	101626.36
1079	769704.55	101660.29
1080	769729.23	101707.58
1081	769728.18	101731.25

Обозначение характерных точек границы	Координаты, м (система координат МСК-167 (зона 4))	
	X	Y
1082	769676.95	101806.60
1083	769675.75	101808.36
1084	769669.57	101832.02
1085	769674.70	101874.15
1086	769674.70	101910.18
1087	769667.51	101948.19
1088	769672.64	101979.04
1089	769710.69	102052.03
1090	769711.70	102071.58
1091	769699.34	102124.00
1092	769692.15	102168.23
1093	769682.90	102197.03
1094	769669.54	102217.59
1095	769645.90	102226.84
1096	769635.61	102238.14
1097	769619.17	102257.69
1098	769620.18	102300.87
1099	769615.05	102330.68
1100	769606.80	102361.54
1101	769611.94	102387.26
1102	769609.75	102410.44
1103	769595.50	102451.00
1104	769609.75	102479.93
1105	769628.93	102563.72
1106	769628.93	102645.06
1107	769631.28	102726.50
1108	769638.52	102805.49
1109	769672.00	102901.22
1110	769707.93	102946.73
1111	769719.87	102987.45
1112	769729.37	103090.33
1113	769737.16	103139.16
1114	769755.70	103255.46
1115	769748.54	103408.74
1116	769746.10	103552.34
1117	769746.10	103782.16
1118	769748.54	103983.31
1119	769847.06	104348.25
1120	769850.28	104360.17

Обозначение характерных точек границы	Координаты, м (система координат МСК-167 (зона 4))	
	X	Y
1121	769924.09	104664.89
1122	769930.76	104692.43
1123	769935.80	104693.43
1124	771020.16	104909.29
1125	771603.48	105025.41
1126	772144.22	105133.06
1127	772115.76	105269.98
1128	772018.20	105739.32
1129	771947.58	106079.02
1130	771860.51	106497.90
1131	771797.93	106798.93
1132	771726.60	107105.72
1133	771618.75	107569.64
1134	771407.67	108477.53
1135	771460.03	108477.53
1136	771507.24	108535.13
1137	771549.11	108626.78
1138	771601.46	108673.89
1139	771687.87	108734.07
1140	771727.22	108757.10
1141	771757.73	108781.49
1142	771810.11	108823.27
1143	771902.66	108880.71
1144	771988.28	108919.78
1145	772032.64	108933.18
1146	772062.97	108944.04
1147	772136.22	108957.44
1148	772169.77	108972.40
1149	772211.64	108988.14
1150	772245.68	108967.15
1151	772266.57	108980.22
1152	772271.81	109009.02
1153	772253.50	109071.87
1154	772298.04	109200.24
1155	772355.64	109359.98
1156	772348.52	109383.68
1157	772339.91	109412.34
1158	772408.00	109592.96
1159	772486.59	109812.98

Обозначение характерных точек границы	Координаты, м (система координат МСК-167 (зона 4))	
	X	Y
1160	772567.75	109993.71
1161	772593.97	110095.85
1162	771237.44	110761.05
1163	772813.52	113559.89
1164	772376.68	114339.17
1165	771888.26	115289.08
1166	771891.56	115300.83
1167	771903.19	115342.28
1168	771913.93	115369.57
1169	771937.07	115400.99
1170	771945.49	115422.08
1171	771950.31	115421.17
1172	771954.90	115432.48
1173	771958.81	115442.11
1174	771954.17	115443.76
1175	771954.10	115443.95
1176	771965.15	115471.28
1177	771989.92	115548.18
1178	772009.75	115582.91
1179	772021.30	115627.65
1180	772032.04	115662.29
1181	772036.98	115692.88
1182	772059.28	115749.94
1183	772087.38	115783.01
1184	772131.19	115821.88
1185	772208.90	115847.53
1186	772238.67	115850.01
1187	772279.19	115848.37
1188	772338.73	115827.71
1189	772378.42	115819.45
1190	772428.87	115813.67
1191	772468.56	115812.05
1192	772504.94	115810.37
1193	772543.80	115817.00
1194	772589.27	115829.41
1195	772630.62	115830.24
1196	772722.40	115822.82
1197	772777.81	115809.60
1198	772810.88	115808.77

Обозначение характерных точек границы	Координаты, м (система координат МСК-167 (зона 4))	
	X	Y
1199	772829.07	115821.18
1200	772853.86	115853.43
1201	772878.66	115868.32
1202	772950.60	115875.77
1203	772982.85	115875.78
1204	773043.20	115876.62
1205	773077.11	115868.36
1206	773120.94	115857.62
1207	773162.29	115850.18
1208	773192.06	115855.97
1209	773234.21	115874.99
1210	773306.97	115906.43
1211	773332.60	115914.70
1212	773385.51	115921.33
1213	773425.20	115922.16
1214	773446.69	115942.83
1215	773488.02	115977.57
1216	773548.36	116010.65
1217	773605.40	116055.31
1218	773630.20	116070.20
1219	773664.92	116081.78
1220	773685.59	116094.19
1221	773713.69	116123.96
1222	773735.91	116143.08
1223	773755.01	116159.51
1224	773764.85	116169.36
1225	773775.68	116180.19
1226	773797.16	116215.75
1227	773819.47	116240.56
1228	773849.23	116257.10
1229	773893.86	116312.50
1230	773949.23	116375.35
1231	774018.66	116431.59
1232	774083.14	116476.25
1233	774132.73	116512.64
1234	774167.45	116541.58
1235	774199.68	116568.87
1236	774244.48	116589.34
1237	774333.72	116671.83

Обозначение характерных точек границы	Координаты, м (система координат МСК-167 (зона 4))	
	X	Y
1238	774350.94	116684.65
1239	774398.07	116685.49
1240	774445.21	116673.10
1241	774476.64	116670.62
1242	774491.52	116671.45
1243	774498.78	116668.46
1244	774508.84	116683.61
1245	774505.46	116722.31
1246	774507.18	116749.30
1247	774559.26	116812.02
1248	774609.68	116851.72
1249	774675.61	116873.93
1250	774689.87	116887.29
1251	774695.64	116925.32
1252	774706.38	116942.69
1253	774721.26	116950.96
1254	774760.12	116953.45
1255	774811.37	116998.11
1256	774866.75	117036.15
1257	774970.07	117110.58
1258	775083.19	117203.98
1259	775170.09	117307.40
1260	775293.21	117477.75
1261	775343.62	117538.12
1262	775375.03	117567.89
1263	775423.80	117591.04
1264	775455.21	117633.22
1265	775482.48	117665.47
1266	775579.18	117749.00
1267	775631.26	117787.87
1268	775656.05	117819.29
1269	775683.32	117858.16
1270	775714.70	117897.87
1271	775793.88	117945.04
1272	775826.31	117973.94
1273	775842.70	117983.81
1274	775879.22	117993.79
1275	775908.98	118020.25
1276	775972.60	118115.35

Обозначение характерных точек границы	Координаты, м (система координат МСК-167 (зона 4))	
	X	Y
1277	776017.24	118162.49
1278	776083.36	118203.84
1279	776111.47	118217.90
1280	776123.99	118236.38
1281	776119.72	118265.86
1282	776127.14	118304.72
1283	776143.67	118321.26
1284	776190.79	118358.48
1285	776202.35	118381.63
1286	776209.77	118422.14
1287	776229.60	118454.40
1288	776257.70	118489.13
1289	776265.95	118530.47
1290	776271.73	118550.32
1291	776284.95	118578.43
1292	776291.55	118604.89
1293	776302.48	118675.92
1294	776361.73	118811.60
1295	776398.91	118890.99
1296	776460.04	119015.02
1297	776486.46	119096.05
1298	776455.76	119081.77
1299	776430.24	119078.68
1300	776395.51	119082.81
1301	776358.30	119076.19
1302	776326.09	119073.37
1303	776297.94	119081.14
1304	776194.56	119127.42
1305	776032.46	119188.58
1306	775988.63	119196.84
1307	775944.81	119200.14
1308	775888.58	119205.92
1309	775810.01	119233.18
1310	775712.44	119239.79
1311	775629.75	119225.71
1312	775628.70	119231.74
1313	775591.68	119239.56
1314	773754.85	119999.99
1315	772775.26	120405.54

Обозначение характерных точек границы	Координаты, м (система координат МСК-167 (зона 4))	
	X	Y
1316	772508.01	120696.71
1317	772528.35	120794.95
1318	772515.98	120805.55
1319	772501.69	120816.60
1320	772493.56	120847.72
1321	772468.07	120852.66
1322	772448.88	120873.43
1323	772438.07	120919.71
1324	772425.85	120937.02
1325	772401.48	120958.67
1326	772392.05	121009.99
1327	772379.80	121014.15
1328	772364.92	121007.38
1329	772329.72	121029.03
1330	772318.88	121058.79
1331	772337.81	121084.51
1332	772349.57	121102.91
1333	772333.74	121112.93
1334	772293.14	121125.10
1335	772278.74	121154.44
1336	772254.52	121175.78
1337	772279.39	121221.29
1338	772288.26	121237.52
1339	772637.17	121876.09
1340	772773.36	122098.89
1341	773488.80	123269.33
1342	773565.10	123228.78
1343	776103.78	121878.93
1344	777755.66	124259.27
1345	778971.48	123723.59
1346	779004.88	124015.73
1347	779167.13	125434.58
1348	779487.19	128376.50
1349	779180.20	128383.22
1350	775162.24	128534.91
1351	775188.90	128584.12
1352	775182.78	128604.58
1353	775160.22	128645.57
1354	775119.23	128760.42

Обозначение характерных точек границы	Координаты, м (система координат МСК-167 (зона 4))	
	X	Y
1355	775113.03	128793.20
1356	775115.12	128869.07
1357	775098.69	128906.03
1358	775076.14	128944.94
1359	775074.79	129092.09
1360	775072.53	129200.24
1361	775074.34	129322.03
1362	775096.05	129406.19
1363	775131.08	129474.87
1364	775125.46	129544.98
1365	775122.65	129620.71
1366	775143.70	129671.16
1367	775208.19	129759.50
1368	775244.65	129805.76
1369	775253.07	129845.03
1370	775253.12	129972.64
1371	775269.92	130025.90
1372	775295.15	130046.94
1373	775363.88	130076.40
1374	775415.77	130103.06
1375	775460.60	130114.24
1376	775497.05	130142.27
1377	775508.30	130164.74
1378	775511.10	130199.77
1379	775530.71	130232.05
1380	775561.61	130250.28
1381	775645.70	130283.93
1382	775762.08	130351.23
1383	775816.77	130408.62
1384	775900.87	130532.04
1385	775940.14	130673.64
1386	775955.56	130784.40
1387	775949.94	130867.13
1388	775935.96	130969.51
1389	775938.71	131069.03
1390	775947.14	131134.96
1391	775958.37	131228.86
1392	775973.80	131325.63
1393	776008.82	131507.88

Обозначение характерных точек границы	Координаты, м (система координат МСК-167 (зона 4))	
	X	Y
1394	776008.82	131549.95
1395	776007.44	131719.64
1396	776014.43	131757.48
1397	776048.04	131813.54
1398	776101.35	131899.08
1399	776179.83	132014.07
1400	776219.10	132110.84
1401	776263.99	132217.36
1402	776273.79	132319.74
1403	776300.39	132417.94
1404	776171.41	132475.39
1405	775889.59	132622.66
1406	775736.69	132691.34
1407	775590.85	132740.41
1408	775070.72	132873.64
1409	774985.19	132875.07
1410	774951.54	132894.67
1411	774930.50	132929.76
1412	774901.04	132968.97
1413	774874.43	132981.64
1414	774829.55	132994.25
1415	774805.70	133022.28
1416	774783.28	133053.13
1417	774739.77	133099.39
1418	774697.75	133117.62
1419	774572.95	133124.62
1420	774550.53	133131.66
1421	774494.41	133151.27
1422	774457.95	133155.46
1423	774411.69	133152.70
1424	774386.47	133162.51
1425	774299.56	133198.97
1426	774218.21	133218.57
1427	774166.33	133217.20
1428	774048.52	133200.34
1429	774016.30	133165.31
1430	773988.27	133154.13
1431	773944.76	133116.24
1432	773905.49	133110.63

Обозначение характерных точек границы	Координаты, м (система координат МСК-167 (зона 4))	
	X	Y
1433	773829.82	133113.43
1434	773755.46	133109.25
1435	773713.38	133089.64
1436	773627.85	133026.52
1437	773533.89	132984.45
1438	773461.03	132936.80
1439	773400.73	132884.92
1440	773354.46	132863.89
1441	773299.76	132819.00
1442	773270.36	132792.34
1443	773217.05	132776.92
1444	773148.36	132758.69
1445	773107.72	132758.69
1446	773047.41	132775.54
1447	772985.73	132790.97
1448	772922.61	132802.20
1449	772860.87	132799.39
1450	772782.33	132820.43
1451	772752.93	132805.01
1452	772747.31	132785.35
1453	772740.31	132767.12
1454	772701.05	132755.94
1455	772651.97	132732.09
1456	772586.10	132732.14
1457	772500.56	132755.94
1458	772408.04	132762.98
1459	772340.74	132760.18
1460	772283.24	132723.72
1461	772187.91	132676.02
1462	772127.59	132669.03
1463	772061.78	132673.21
1464	771979.00	132674.64
1465	771887.90	132639.56
1466	771768.72	132566.70
1467	771702.79	132495.15
1468	771660.71	132451.70
1469	771589.23	132381.59
1470	771547.21	132297.49
1471	771338.25	132057.74

Обозначение характерных точек границы	Координаты, м (система координат МСК-167 (зона 4))	
	X	Y
1472	771231.73	132146.08
1473	771035.39	132254.03
1474	770819.44	132325.52
1475	770616.15	132366.17
1476	770309.05	132399.82
1477	770129.57	132387.26
1478	769926.55	132404.23
1479	768432.36	132056.33
1480	767641.73	132014.20
1481	767375.51	132019.48
1482	767125.11	132082.72
1483	766350.33	132385.81
1484	766086.78	132536.00
1485	765912.78	132654.53
1486	765686.20	132854.82
1487	765430.52	133076.13
1488	765132.82	133276.43
1489	764900.85	133379.21
1490	764589.80	133442.56
1491	764369.18	136361.75
1492	764319.37	137020.84
1493	763544.90	140023.02
1494	764209.21	142291.41
1495	764483.99	143229.67
1496	764555.19	143472.80
1497	764730.60	143997.08
1498	764806.85	144309.78
1499	764976.15	144570.88
1500	766541.52	146637.32
1501	767105.46	147329.38
1502	770074.01	151012.35
1503	770828.86	152062.71
1504	772021.97	153686.46
1505	773270.20	155429.89
1506	773706.71	156018.76
1507	773905.62	156292.78
1508	776240.78	159529.65
1509	776243.43	159533.87
1510	776247.32	159538.56

Обозначение характерных точек границы	Координаты, м (система координат МСК-167 (зона 4))	
	X	Y
1511	776241.20	159546.06
1512	776230.29	159559.90
1513	776225.77	159565.62
1514	776207.68	159579.11
1515	776193.81	159589.43
1516	776158.00	159579.01
1517	776117.01	159555.15
1518	776083.83	159556.47
1519	776058.88	159557.43
1520	776054.53	159561.52
1521	776020.07	159593.93
1522	775983.59	159640.90
1523	775981.11	159642.73
1524	775956.98	159660.45
1525	775922.02	159662.77
1526	775875.60	159665.81
1527	775873.75	159609.72
1528	775830.18	159613.36
1529	775794.68	159619.28
1530	775786.75	159620.60
1531	775757.85	159602.50
1532	775741.05	159580.53
1533	775734.33	159571.71
1534	775726.02	159569.72
1535	775696.30	159562.61
1536	775675.94	159567.00
1537	775645.49	159573.53
1538	775612.82	159598.87
1539	775573.03	159638.66
1540	775555.86	159636.63
1541	775527.86	159633.29
1542	775511.61	159611.63
1543	775491.88	159563.63
1544	775485.58	159548.29
1545	775481.20	159536.96
1546	775469.02	159505.44
1547	775440.32	159487.56
1548	775388.40	159471.69
1549	775366.19	159464.88

Обозначение характерных точек границы	Координаты, м (система координат МСК-167 (зона 4))	
	X	Y
1550	775324.73	159432.31
1551	775324.73	159405.66
1552	775334.60	159358.18
1553	775329.87	159351.47
1554	775315.79	159331.42
1555	775279.09	159331.42
1556	775223.86	159339.32
1557	775197.15	159326.48
1558	775178.44	159281.10
1559	775176.31	159265.47
1560	775169.57	159215.82
1561	775154.15	159199.12
1562	775134.91	159178.23
1563	775050.88	159141.66
1564	774998.51	159098.18
1565	774959.96	159078.28
1566	774939.19	159067.53
1567	774916.69	159062.57
1568	774863.04	159050.72
1569	774789.91	159050.72
1570	774759.02	159032.64
1571	774749.44	159027.02
1572	774732.88	159012.50
1573	774716.75	158998.32
1574	774708.44	159002.27
1575	774695.85	159008.21
1576	774688.66	159021.49
1577	774684.04	159029.98
1578	774669.04	159042.91
1579	774655.39	159054.66
1580	774641.79	159052.73
1581	774620.89	159049.75
1582	774580.39	159011.16
1583	774562.04	159005.33
1584	774558.52	159004.20
1585	774539.49	159018.71
1586	774529.87	159026.01
1587	774497.25	159071.47
1588	774462.67	159087.27

Обозначение характерных точек границы	Координаты, м (система координат МСК-167 (зона 4))	
	X	Y
1589	774459.07	159090.49
1590	774433.98	159112.94
1591	774396.43	159163.40
1592	774365.04	159186.10
1593	774350.00	159196.96
1594	774305.57	159189.09
1595	774243.32	159183.15
1596	774208.66	159162.54
1597	774165.30	159136.72
1598	774131.56	159140.64
1599	774086.26	159153.41
1600	774068.33	159158.45
1601	774003.13	159142.62
1602	773950.71	159134.74
1603	773860.83	159105.09
1604	773838.17	159077.44
1605	773842.93	159062.30
1606	773844.05	159058.76
1607	773881.66	159024.10
1608	773878.18	159020.81
1609	773862.81	159006.17
1610	773839.79	159014.16
1611	773837.03	159015.11
1612	773836.68	159015.13
1613	773800.46	159017.04
1614	773774.93	158998.39
1615	773785.81	158977.47
1616	773786.71	158975.74
1617	773792.26	158968.12
1618	773802.65	158953.90
1619	773791.66	158938.00
1620	773778.90	158940.04
1621	773766.83	158941.95
1622	773742.57	158940.20
1623	773726.31	158939.01
1624	773688.72	158918.28
1625	773652.77	158923.52
1626	773648.18	158924.18
1627	773611.54	158955.87

Обозначение характерных точек границы	Координаты, м (система координат МСК-167 (зона 4))	
	X	Y
1628	773607.19	158968.69
1629	773594.69	159005.32
1630	773584.56	159024.27
1631	773579.91	159032.95
1632	773555.28	159040.85
1633	773443.57	159049.74
1634	773419.83	159059.91
1635	773401.96	159067.49
1636	773354.56	159086.33
1637	773348.07	159090.33
1638	773277.50	159133.77
1639	773240.32	159143.44
1640	773228.13	159146.59
1641	773200.04	159145.20
1642	773168.82	159143.63
1643	773130.27	159119.90
1644	773108.39	159116.60
1645	773097.62	159114.94
1646	773065.57	159127.94
1647	773056.10	159131.78
1648	773019.63	159124.89
1649	773011.47	159111.77
1650	773001.83	159096.23
1651	772983.91	159069.70
1652	772975.12	159056.66
1653	772939.51	159046.76
1654	772847.53	159054.62
1655	772814.11	159023.09
1656	772794.32	158993.45
1657	772782.03	158984.84
1658	772757.68	158967.73
1659	772754.55	158968.57
1660	772731.88	158974.67
1661	772727.87	158984.17
1662	772723.88	158993.53
1663	772711.10	159033.66
1664	772708.14	159042.92
1665	772688.37	159065.60
1666	772657.84	159083.33

Обозначение характерных точек границы	Координаты, м (система координат МСК-167 (зона 4))	
	X	Y
1667	772618.58	159061.96
1668	772614.36	159059.65
1669	772588.63	159041.85
1670	772569.01	159046.67
1671	772540.14	159053.74
1672	772526.18	159072.55
1673	772525.21	159099.71
1674	772524.25	159124.99
1675	772507.48	159190.20
1676	772498.02	159205.63
1677	772488.66	159220.83
1678	772479.51	159238.12
1679	772471.87	159252.50
1680	772479.81	159287.18
1681	772526.32	159309.94
1682	772553.92	159332.67
1683	772561.80	159350.39
1684	772557.43	159360.50
1685	772551.94	159373.09
1686	772539.65	159392.21
1687	772534.15	159400.72
1688	772538.12	159426.58
1689	772551.42	159428.59
1690	772558.03	159429.60
1691	772579.75	159417.73
1692	772582.34	159413.17
1693	772596.65	159388.01
1694	772627.14	159374.25
1695	772640.13	159379.64
1696	772650.81	159384.10
1697	772676.76	159422.59
1698	772681.45	159429.56
1699	772708.23	159454.31
1700	772718.52	159452.90
1701	772723.13	159452.28
1702	772729.09	159435.42
1703	772735.44	159423.62
1704	772742.95	159409.75
1705	772762.63	159393.02

Обозначение характерных точек границы	Координаты, м (система координат МСК-167 (зона 4))	
	X	Y
1706	772767.74	159393.90
1707	772791.19	159397.93
1708	772827.73	159434.47
1709	772850.01	159471.05
1710	772855.39	159479.90
1711	772869.22	159525.39
1712	772877.13	159545.07
1713	772891.75	159581.67
1714	772924.18	159618.45
1715	772945.36	159642.55
1716	772958.05	159703.99
1717	772952.22	159718.93
1718	772941.78	159745.66
1719	772929.13	159794.48
1720	772894.75	159805.35
1721	772867.48	159818.05
1722	772892.91	159872.47
1723	772891.43	159905.76
1724	772891.05	159914.05
1725	772901.95	159955.80
1726	772909.73	159970.02
1727	772923.70	159995.61
1728	772925.67	160016.62
1729	772927.23	160033.58
1730	772903.74	160073.36
1731	772876.21	160090.15
1732	772862.21	160098.67
1733	772842.10	160094.82
1734	772806.10	160087.88
1735	772761.33	160075.58
1736	772753.57	160073.44
1737	772737.25	160069.35
1738	772702.82	160060.71
1739	772650.00	160055.95
1740	772623.10	160053.51
1741	772613.66	160055.34
1742	772575.99	160062.56
1743	772547.41	160091.14
1744	772530.71	160107.78

Обозначение характерных точек границы	Координаты, м (система координат МСК-167 (зона 4))	
	X	Y
1745	772481.77	160173.04
1746	772466.92	160192.05
1747	772449.23	160214.64
1748	772422.12	160216.48
1749	772335.20	160218.26
1750	772261.00	160203.82
1751	772237.14	160202.76
1752	772179.45	160200.15
1753	772114.88	160219.91
1754	772114.19	160220.12
1755	772094.94	160242.88
1756	772074.37	160267.21
1757	772054.10	160271.80
1758	772034.52	160276.24
1759	771998.34	160296.13
1760	771956.74	160323.32
1761	771934.80	160320.35
1762	771916.86	160317.91
1763	771906.59	160324.73
1764	771895.09	160332.35
1765	771876.89	160372.22
1766	771851.48	160402.87
1767	771840.84	160415.65
1768	771815.49	160417.50
1769	771772.01	160421.13
1770	771737.55	160437.44
1771	771713.93	160459.14
1772	771717.57	160490.02
1773	771712.16	160517.12
1774	771681.48	160526.12
1775	771639.83	160526.12
1776	771635.44	160530.51
1777	771628.88	160537.03
1778	771616.22	160566.03
1779	771614.68	160580.39
1780	771610.75	160616.76
1781	771608.97	160660.21
1782	771604.58	160677.04
1783	771598.06	160701.84

Обозначение характерных точек границы	Координаты, м (система координат МСК-167 (зона 4))	
	X	Y
1784	771545.66	160734.37
1785	771533.03	160731.77
1786	771493.23	160723.51
1787	771427.98	160698.19
1788	771412.57	160699.67
1789	771371.79	160703.60
1790	771361.94	160715.10
1791	771339.24	160741.59
1792	771283.07	160728.92
1793	771246.57	160744.07
1794	771230.53	160750.70
1795	771190.70	160783.33
1796	771136.39	160786.89
1797	771072.87	160797.78
1798	771024.00	160852.05
1799	770980.59	160893.69
1800	770955.20	160882.82
1801	770930.94	160884.62
1802	770929.89	160884.70
1803	770922.77	160887.69
1804	770895.47	160899.10
1805	770874.92	160896.11
1806	770846.64	160891.95
1807	770790.51	160870.19
1808	770741.55	160870.19
1809	770672.74	160875.59
1810	770654.78	160880.93
1811	770605.73	160895.49
1812	770599.73	160894.37
1813	770567.75	160888.34
1814	770547.87	160866.60
1815	770540.10	160850.39
1816	770526.21	160821.29
1817	770497.06	160803.12
1818	770466.25	160810.46
1819	770433.64	160826.73
1820	770366.69	160830.35
1821	770279.77	160828.51
1822	770211.75	160822.03

Обозначение характерных точек границы	Координаты, м (система координат МСК-167 (зона 4))	
	X	Y
1823	770208.59	160821.73
1824	770207.42	160821.77
1825	770171.62	160822.87
1826	770106.08	160822.87
1827	770055.38	160799.41
1828	769979.92	160773.42
1829	769931.67	160753.64
1830	769890.87	160730.12
1831	769877.34	160723.35
1832	769856.24	160712.75
1833	769822.45	160713.88
1834	769817.77	160714.03
1835	769796.86	160723.88
1836	769775.72	160733.82
1837	769757.00	160742.15
1838	769731.19	160753.62
1839	769689.16	160757.31
1840	769664.75	160756.58
1841	769607.54	160754.85
1842	769525.95	160752.37
1843	769474.00	160723.96
1844	769456.44	160699.09
1845	769444.28	160681.79
1846	769415.46	160687.61
1847	769413.28	160688.05
1848	769392.21	160712.86
1849	769381.07	160756.20
1850	769380.18	160818.12
1851	769379.85	160840.30
1852	769387.21	160908.37
1853	769424.35	160980.16
1854	769447.28	161019.71
1855	769451.58	161027.13
1856	769470.14	161084.01
1857	769473.83	161143.37
1858	769467.65	161192.84
1859	769478.71	161239.58
1860	769478.80	161239.95
1861	769488.07	161252.81

Обозначение характерных точек границы	Координаты, м (система координат МСК-167 (зона 4))	
	X	Y
1862	769507.23	161279.47
1863	769498.60	161304.09
1864	769475.17	161313.95
1865	769451.72	161315.20
1866	769408.43	161310.26
1867	769405.56	161310.54
1868	769357.62	161315.20
1869	769340.46	161334.08
1870	769332.83	161342.47
1871	769331.07	161344.10
1872	769316.79	161357.25
1873	769282.31	161358.66
1874	769256.29	161359.68
1875	769217.45	161349.18
1876	769188.18	161341.22
1877	769159.36	161341.22
1878	769142.39	161341.19
1879	769097.77	161364.73
1880	769073.40	161389.87
1881	769056.97	161406.79
1882	769037.85	161423.74
1883	769002.54	161455.02
1884	768955.62	161474.71
1885	768917.41	161470.69
1886	768909.89	161469.88
1887	768908.17	161468.99
1888	768874.05	161451.33
1889	768829.51	161429.03
1890	768829.17	161428.98
1891	768782.45	161421.63
1892	768744.13	161395.66
1893	768678.59	161349.89
1894	768672.54	161345.96
1895	768632.83	161320.13
1896	768618.43	161321.55
1897	768606.69	161322.67
1898	768596.76	161350.13
1899	768590.57	161367.22
1900	768564.69	161395.58

Обозначение характерных точек границы	Координаты, м (система координат МСК-167 (зона 4))	
	X	Y
1901	768532.51	161404.24
1902	768479.33	161435.13
1903	768456.92	161464.54
1904	768447.19	161477.29
1905	768448.40	161511.99
1906	768469.45	161551.56
1907	768474.04	161570.02
1908	768475.59	161576.29
1909	768468.78	161587.28
1910	768437.25	161638.04
1911	768402.73	161647.87
1912	768389.81	161634.95
1913	768384.28	161629.42
1914	768383.07	161604.71
1915	768394.21	161580.00
1916	768385.17	161565.17
1917	768376.74	161551.36
1918	768353.36	161552.61
1919	768332.27	161532.83
1920	768314.19	161535.21
1921	768293.84	161537.82
1922	768276.44	161558.91
1923	768273.98	161584.88
1924	768236.94	161608.37
1925	768194.88	161629.35
1926	768156.61	161630.61
1927	768149.21	161624.20
1928	768138.17	161614.58
1929	768138.93	161604.70
1930	768139.33	161599.74
1931	768133.80	161586.99
1932	768126.99	161571.26
1933	768118.92	161566.37
1934	768098.44	161553.89
1935	768055.11	161553.89
1936	767973.53	161566.24
1937	767933.50	161573.19
1938	767909.24	161577.40
1939	767893.83	161574.70

Обозначение характерных точек границы	Координаты, м (система координат МСК-167 (зона 4))	
	X	Y
1940	767838.76	161565.03
1941	767827.23	161554.31
1942	767821.52	161548.96
1943	767815.34	161519.32
1944	767791.76	161492.04
1945	767736.04	161485.87
1946	767726.30	161486.04
1947	767668.02	161487.08
1948	767617.36	161478.44
1949	767575.30	161454.94
1950	767549.43	161435.28
1951	767487.47	161388.13
1952	767414.48	161341.13
1953	767350.22	161315.08
1954	767327.25	161311.05
1955	767308.10	161307.66
1956	767267.33	161315.04
1957	767230.32	161300.28
1958	767220.16	161293.36
1959	767206.74	161284.19
1960	767170.94	161273.08
1961	767151.15	161240.95
1962	767141.91	161229.42
1963	767126.32	161209.90
1964	767116.63	161213.72
1965	767091.62	161223.54
1966	767060.75	161230.96
1967	767032.33	161217.39
1968	767007.61	161192.67
1969	767002.84	161187.59
1970	766987.81	161171.57
1971	766955.03	161162.52
1972	766943.30	161159.27
1973	766919.80	161132.02
1974	766896.32	161108.55
1975	766843.06	161091.19
1976	766802.98	161072.29
1977	766798.54	161070.20
1978	766792.99	161068.52

Обозначение характерных точек границы	Координаты, м (система координат МСК-167 (зона 4))	
	X	Y
1979	766745.35	161054.04
1980	766730.55	161041.23
1981	766716.90	161029.35
1982	766702.19	161018.53
1983	766693.31	161011.97
1984	766635.25	161019.39
1985	766600.55	161005.02
1986	766590.69	161000.91
1987	766436.08	160944.02
1988	766380.58	160922.16
1989	766354.39	160911.82
1990	766332.35	160911.84
1991	766316.00	160911.84
1992	766275.59	160926.09
1993	766273.93	160926.68
1994	766251.62	160956.37
1995	766237.16	160964.19
1996	766219.52	160973.70
1997	766204.66	160968.39
1998	766188.61	160962.62
1999	766139.14	160940.31
2000	766101.99	160934.14
2001	766074.76	160936.62
2002	766021.56	160947.75
2003	765973.30	160961.35
2004	765940.51	160972.29
2005	765906.54	160983.57
2006	765886.66	160991.14
2007	765870.60	160997.22
2008	765855.97	161011.86
2009	765849.58	161018.22
2010	765827.30	161052.91
2011	765805.09	161061.54
2012	765779.12	161061.54
2013	765739.56	161064.02
2014	765701.15	161072.67
2015	765690.37	161078.08
2016	765661.56	161092.51
2017	765624.45	161129.62

Обозначение характерных точек границы	Координаты, м (система координат МСК-167 (зона 4))	
	X	Y
2018	765576.22	161145.70
2019	765536.63	161154.35
2020	765499.55	161160.57
2021	765492.56	161166.58
2022	765472.22	161184.04
2023	765455.03	161191.42
2024	765442.81	161179.15
2025	765448.99	161158.12
2026	765444.83	161157.08
2027	765428.97	161153.08
2028	765403.23	161164.69
2029	765393.09	161169.24
2030	765388.75	161186.63
2031	765386.89	161193.99
2032	765363.41	161217.45
2033	765357.87	161217.46
2034	765338.80	161217.46
2035	765327.75	161201.48
2036	765345.03	161180.47
2037	765343.96	161175.79
2038	765341.34	161164.27
2039	765322.22	161159.27
2040	765317.76	161158.10
2041	765295.50	161142.00
2042	765291.70	161141.59
2043	765260.79	161138.19
2044	765235.41	161163.63
2045	765233.49	161165.55
2046	765228.45	161177.20
2047	765208.78	161222.48
2048	765176.63	161283.06
2049	765147.63	161318.91
2050	765129.58	161341.19
2051	765105.34	161356.79
2052	765077.70	161374.56
2053	765054.12	161380.85
2054	765040.63	161384.43
2055	764984.88	161394.37
2056	764962.28	161395.38

Обозначение характерных точек границы	Координаты, м (система координат МСК-167 (зона 4))	
	X	Y
2057	764902.02	161398.07
2058	764847.59	161420.37
2059	764796.88	161430.23
2060	764747.47	161430.23
2061	764737.09	161420.79
2062	764706.71	161393.09
2063	764670.62	161351.48
2064	764665.93	161346.08
2065	764144.18	161733.74
2066	763761.64	162005.85
2067	763651.12	162084.45
2068	763075.29	162500.62
2069	762607.38	162832.66
2070	762545.13	162876.83
2071	762531.37	162886.81
2072	762222.98	163110.47
2073	761655.77	163455.45
2074	760955.33	163917.79
2075	760422.11	164287.61
2076	760379.28	164317.31
2077	759785.40	164729.85
2078	759672.13	164806.18
2079	759650.86	164820.50
2080	759320.08	165042.87
2081	758777.88	165431.13
2082	758609.14	165551.95
2083	757965.62	165996.56
2084	757704.70	166179.94
2085	757561.87	166280.29
2086	757389.61	166402.87
2087	757231.62	166515.26
2088	757111.37	166593.45
2089	756940.92	166704.25
2090	756646.83	166900.43
2091	755976.96	167371.52
2092	753804.89	168730.11
2093	753357.19	168985.45
2094	752745.95	169288.66
2095	752534.79	169393.41

Обозначение характерных точек границы	Координаты, м (система координат МСК-167 (зона 4))	
	X	Y
2096	751766.41	169774.67
2097	749975.35	170549.47
2098	749473.73	170758.13
2099	749137.76	170870.14
2100	748992.07	170908.46
2101	748507.33	171020.47
2102	748261.91	171091.03
2103	747910.41	171171.87
2104	747835.40	171189.14
2105	747502.55	171295.02
2106	747291.46	171388.21
2107	747062.32	171515.33
2108	747062.29	171515.35
2109	746835.08	171647.36
2110	745725.47	172296.72
2111	744689.84	172863.67
2112	743829.21	173345.02
2113	743576.68	173497.21
2114	743214.85	173700.92
2115	743197.97	173710.57
2116	743058.03	173790.74
2117	742932.68	173864.11
2118	742784.72	173950.22
2119	742657.82	174023.90
2120	742583.88	174066.94
2121	742539.57	174100.91
2122	741626.07	174626.98
2123	740709.84	175162.49
2124	740636.68	175197.51
2125	740057.22	175545.86
2126	738419.85	176466.66
2127	735835.77	177961.63
2128	735833.54	177837.41
2129	734100.49	178855.87
2130	734158.00	178765.32
2131	734094.12	178628.42
2132	733986.96	178464.19
2133	733939.03	178368.41
2134	733868.34	178201.94

Обозначение характерных точек границы	Координаты, м (система координат МСК-167 (зона 4))	
	X	Y
2135	733777.04	177971.51
2136	733690.40	177711.50
2137	733562.64	177289.68
2138	733487.38	177027.35
2139	733398.42	176719.41
2140	733339.10	176404.66
2141	733301.32	176240.27
2142	733127.50	175317.80
2143	733027.50	174797.80
2144	733043.30	173359.58
2145	733053.51	172430.89
2146	733067.50	171157.80
2147	731255.05	167733.52
2148	730762.50	166847.80
2149	728024.12	160156.77
2150	726633.59	156809.88
2151	726531.47	156564.07
2152	726447.80	156362.69
2153	726277.50	155952.80
2154	726382.52	155444.93
2155	726586.38	154459.13
2156	726849.24	153188.02
2157	726876.54	153056.00
2158	726982.28	152544.69
2159	727157.50	151767.80
2160	726832.48	151308.73
2161	726349.02	150625.85
2162	725924.94	150026.85
2163	725573.01	149529.77
2164	724151.04	147521.29
2165	724049.70	147378.15
2166	723787.50	147007.80
2167	724102.61	146424.02
2168	724452.09	145776.56
2169	724737.50	145247.80
2170	724535.25	144941.98
2171	723604.59	143537.49
2172	723157.69	142941.55
2173	722037.50	141447.80

Обозначение характерных точек границы	Координаты, м (система координат МСК-167 (зона 4))	
	X	Y
2174	722056.08	141312.75
2175	722094.28	141035.23
2176	722151.55	140619.01
2177	722166.12	140513.16
2178	722182.35	140395.26
2179	722187.50	140357.80
2180	721677.50	139707.80
2181	721977.50	139267.80
2182	722147.50	138947.80
2183	722217.50	138597.80
2184	722277.50	138507.80
2185	722817.50	138117.80
2186	723072.50	137842.80
2187	723127.50	137757.80
2188	723137.50	137687.80
2189	722978.21	137324.16
2190	722964.42	137315.88
2191	722922.50	137237.80
2192	722887.50	137122.80
2193	722877.50	136997.80
2194	722892.50	136822.80
2195	722877.50	136737.80
2196	722847.50	136617.80
2197	722832.50	136337.80
2198	722777.50	136092.80
2199	722722.50	135917.80
2200	722682.50	135842.80
2201	722387.50	135547.80
2202	722137.50	135257.80
2203	722007.50	134617.80
2204	721747.51	134162.96
2205	721627.44	133952.98
2206	721030.60	134105.16
2207	720926.84	134017.21
2208	720393.58	133507.82
2209	720137.90	133266.57
2210	719929.37	133072.57
2211	719852.64	132999.61
2212	719501.67	132307.35

Обозначение характерных точек границы	Координаты, м (система координат МСК-167 (зона 4))	
	X	Y
2213	719255.87	131808.08
2214	719090.28	131491.22
2215	719023.49	131356.80
2216	718647.29	130553.66
2217	718565.14	130316.18
2218	718390.18	129925.46
2219	718272.68	129718.12
2220	718130.85	129466.82
2221	718080.10	129375.46
2222	718083.40	129093.00
2223	718036.18	128878.95
2224	717980.35	128613.82
2225	717890.94	128653.95
2226	717374.34	128919.23
2227	717030.74	129100.46
2228	716743.20	129249.11
2229	715816.94	129731.59
2230	714869.89	130224.51
2231	714511.43	130409.99
2232	714230.30	130552.32
2233	714227.50	130552.80
2234	714189.23	130580.44
2235	714008.70	130998.70
2236	713636.23	131856.82
2237	713494.01	131895.75
2238	713193.15	131975.91
2239	713000.12	132016.17
2240	712932.44	132030.89
2241	712764.31	132071.45
2242	712650.69	132104.77
2243	712531.29	132129.75
2244	711854.55	132245.41
2245	711113.20	132346.88
2246	710990.83	132368.22
2247	710619.25	132421.25
2248	710553.93	132429.96
2249	710491.41	132440.75
2250	710033.45	132510.81
2251	709916.27	132527.89

Обозначение характерных точек границы	Координаты, м (система координат МСК-167 (зона 4))	
	X	Y
2252	709303.96	132605.74
2253	707923.34	132784.30
2254	707586.53	132827.13
2255	707172.01	132875.90
2256	706426.80	132980.44
2257	706039.67	132817.80
2258	705912.72	132472.35
2259	705812.63	132207.23
2260	705599.84	131921.85
2261	705563.67	131773.16
2262	705553.23	131616.86
2263	705557.62	131528.01
2264	705487.35	131326.19
2265	705383.94	131033.86
2266	705319.51	130852.82
2267	705293.21	130782.51
2268	705230.37	130610.16
2269	705180.78	130472.80
2270	704946.65	129996.39
2271	704833.44	129791.66
2272	704734.55	129558.91
2273	704739.93	129536.21
2274	704756.33	129467.01
2275	704815.50	129208.51
2276	704851.08	129063.42
2277	704894.04	128880.31
2278	704940.32	128742.01
2279	704948.06	128651.44
2280	705011.63	128433.66
2281	705033.27	128271.44
2282	705106.00	128275.76
2283	705500.47	128195.76
2284	705735.05	127686.99
2285	705799.47	127524.18
2286	705967.18	127131.18
2287	706048.83	126937.75
2288	706094.07	126678.95
2289	706102.79	126388.25
2290	706071.22	126401.72

Обозначение характерных точек границы	Координаты, м (система координат МСК-167 (зона 4))	
	X	Y
2291	706118.76	125910.86
2292	706121.39	125839.67
2293	706134.15	125539.52
2294	706075.58	124880.66
2295	705931.50	124259.80
2296	705888.15	123556.39
2297	705817.15	122432.50
2298	705755.31	122123.60
2299	705639.50	120684.80
2300	705607.50	120359.80
2301	705552.50	119727.80
2302	705507.50	119312.80
2303	705487.50	119067.80
2304	705467.50	118327.80
2305	705427.50	118167.80
2306	705357.50	117937.80
2307	705337.50	117522.80
2308	705247.50	116737.80
2309	705242.79	116338.11
2310	705349.05	116236.37
2311	706445.74	115174.09
2312	706711.09	114941.63
2313	707252.96	114457.95
2314	708793.13	113187.28
2315	708824.07	113162.12
2316	708834.83	113153.19
2317	708835.70	113152.47
2318	708849.45	113141.42
2319	708896.60	113103.61
2320	708922.88	113082.03
2321	708903.81	112691.01
2322	708990.59	112163.03
2323	709017.45	111634.86
2324	709043.62	111618.64
2325	709043.30	111503.35
2326	709013.17	111220.24
2327	708987.97	111116.54
2328	708980.84	110927.64
2329	708960.30	110318.35

Обозначение характерных точек границы	Координаты, м (система координат МСК-167 (зона 4))	
	X	Y
2330	708894.53	109872.30
2331	708878.07	109425.37
2332	708970.98	109108.27
2333	709041.31	108673.62
2334	708996.84	108386.48
2335	709032.22	107992.62
2336	709084.24	107718.37
2337	709120.21	107359.34
2338	709142.69	107128.77
2339	709113.79	106893.37
2340	709097.09	106865.76
2341	709290.36	105931.83
2342	709404.14	105442.72
2343	709461.67	105201.23
2344	709520.55	104954.07
2345	709566.12	104747.66
2346	709479.24	104700.65
2347	709159.66	104528.55
2348	708716.79	104271.21
2349	708547.70	104179.97
2350	707878.12	103857.00
2351	707524.99	103673.43
2352	706920.30	103349.50
2353	706582.11	103170.77
2354	706510.52	103132.92
2355	706446.12	103101.75
2356	705842.19	103121.71
2357	705339.29	103134.22
2358	705113.23	103133.82
2359	704885.78	103136.80
2360	703997.39	103128.21
2361	703958.90	102310.97
2362	703942.37	101879.55
2363	703917.58	101435.96
2364	703685.21	101388.41
2365	702845.24	101219.67
2366	702352.57	101124.45
2367	702200.33	101092.40
2368	702005.17	101052.42

Обозначение характерных точек границы	Координаты, м (система координат МСК-167 (зона 4))	
	X	Y
2369	701990.31	100933.44
2370	701964.55	100602.39
2371	701963.45	100388.19
2372	701960.45	100036.31
2373	702737.10	100024.79
2374	703024.12	100027.68
2375	702960.99	99841.13
2376	702790.85	99309.99
2377	702748.10	99129.47
2378	702705.35	99048.14
2379	702612.03	98722.45
2380	703011.44	98851.56
2381	703242.78	98926.77
2382	703447.43	98983.15
2383	703617.26	99053.20
2384	703803.11	99131.39
2385	703785.61	98763.35
2386	703717.46	97555.70
2387	703709.15	97324.66
2388	703705.02	97074.82
2389	703678.88	96728.32
2390	703645.28	95987.58
2391	703630.77	95744.38
2392	703602.64	95179.24
2393	703581.67	94731.27
2394	703562.73	94339.74
2395	703557.26	94162.31
2396	703549.92	94024.41
2397	703523.11	93405.86
2398	703417.50	92136.80
2399	704518.72	91467.42
2400	704914.51	91210.80
2401	705610.63	90594.84
2402	706311.33	90946.79
2403	706458.98	91077.05
2404	706917.43	91476.26
2405	707377.50	91877.80
2406	707775.22	91479.39
2407	708360.89	90875.40

Обозначение характерных точек границы	Координаты, м (система координат МСК-167 (зона 4))	
	X	Y
2408	708980.26	90259.17
2409	709803.58	89440.04
2410	709424.45	88461.85
2411	709293.35	88134.68
2412	709173.48	87835.53
2413	708876.40	87094.13
2414	709068.56	87039.55
2415	709414.44	86941.32
2416	710003.46	87346.30
2417	710281.56	87537.51
2418	711071.10	88066.06
2419	712870.40	86352.65
2420	713618.65	85650.01
2421	713643.67	85706.37
2422	713659.94	85743.94
2423	713673.70	85776.51
2424	713689.97	85810.32
2425	713707.49	85847.90
2426	713737.52	85896.75
2427	713757.54	85931.82
2428	713782.56	85968.14
2429	713803.83	85994.44
2430	713831.36	86029.51
2431	713843.87	86048.30
2432	713855.13	86069.59
2433	713865.14	86094.64
2434	713876.41	86123.45
2435	713881.41	86133.47
2436	713881.41	86144.74
2437	713887.67	86163.53
2438	713893.92	86179.81
2439	713918.95	86244.94
2440	713933.96	86291.28
2441	713945.22	86317.58
2442	713955.23	86348.90
2443	713965.24	86368.94
2444	713976.51	86396.49
2445	713992.77	86424.05
2446	714002.78	86442.83

Обозначение характерных точек границы	Координаты, м (система координат МСК-167 (зона 4))	
	X	Y
2447	714025.30	86492.93
2448	714110.39	86654.50
2449	714210.99	86895.77
2450	714311.75	87733.15
2451	714206.69	87855.77
2452	714085.50	88030.80
2453	714204.92	88244.23
2454	714405.79	88607.11
2455	716028.15	88304.92
2456	716064.51	88301.16
2457	716063.26	88292.38
2458	716064.51	88266.05
2459	716074.54	88251.00
2460	716080.81	88242.23
2461	716085.82	88229.69
2462	716100.87	88217.15
2463	716105.88	88200.85
2464	716118.42	88179.53
2465	716118.42	88169.50
2466	716118.42	88161.98
2467	716117.17	88146.93
2468	716112.15	88139.41
2469	716105.88	88129.38
2470	716105.88	88119.34
2471	716105.88	88109.31
2472	716107.14	88099.28
2473	716118.42	88084.24
2474	716132.21	88071.70
2475	716161.05	88059.16
2476	716176.10	88052.89
2477	716186.13	88051.63
2478	716212.45	88040.35
2479	716236.28	88032.83
2480	716255.08	88024.05
2481	716273.89	88019.03
2482	716275.14	88014.02
2483	716275.14	88006.49
2484	716275.14	87996.46
2485	716267.62	87991.45

Обозначение характерных точек границы	Координаты, м (система координат МСК-167 (зона 4))	
	X	Y
2486	716260.10	87991.45
2487	716245.05	87991.45
2488	716235.02	87991.45
2489	716222.48	87991.45
2490	716208.69	87991.45
2491	716199.92	87991.45
2492	716186.13	87991.45
2493	716171.08	87990.19
2494	716162.30	87987.69
2495	716162.30	87981.42
2496	716164.81	87956.34
2497	716164.81	87941.29
2498	716163.56	87921.23
2499	716156.04	87907.44
2500	716156.04	87892.39
2501	716164.81	87882.36
2502	716188.63	87864.81
2503	716213.71	87847.25
2504	716236.28	87829.70
2505	716256.34	87812.14
2506	716276.40	87787.06
2507	716287.68	87758.23
2508	716298.96	87730.64
2509	716315.26	87716.85
2510	716322.79	87708.07
2511	716335.32	87706.82
2512	716351.62	87706.82
2513	716366.67	87708.07
2514	716384.22	87708.07
2515	716401.77	87698.04
2516	716430.61	87680.48
2517	716459.45	87659.17
2518	716484.52	87622.81
2519	716489.54	87592.71
2520	716489.54	87568.89
2521	716487.03	87551.33
2522	716488.28	87532.53
2523	716497.06	87517.48
2524	716515.86	87504.94

Обозначение характерных точек границы	Координаты, м (система координат МСК-167 (зона 4))	
	X	Y
2525	716530.91	87492.40
2526	716538.43	87472.34
2527	716543.45	87457.29
2528	716543.45	87435.98
2529	716549.72	87409.65
2530	716562.25	87389.58
2531	716584.82	87349.46
2532	716593.60	87328.14
2533	716606.14	87301.81
2534	716606.14	87270.46
2535	716606.14	87240.37
2536	716609.90	87211.53
2537	716622.43	87191.47
2538	716641.24	87175.17
2539	716667.57	87152.60
2540	716680.11	87126.27
2541	716696.41	87101.19
2542	716706.44	87064.83
2543	716716.47	87039.75
2544	716720.23	87019.69
2545	716736.53	86999.62
2546	716755.33	86985.83
2547	716776.65	86969.53
2548	716804.23	86943.20
2549	716828.05	86914.36
2550	716849.37	86883.01
2551	716866.92	86852.92
2552	716869.43	86827.84
2553	716869.43	86797.75
2554	716869.43	86775.18
2555	716878.20	86755.12
2556	716889.49	86736.31
2557	716899.52	86713.74
2558	716900.77	86681.14
2559	716891.99	86641.01
2560	716891.99	86608.41
2561	716891.99	86590.86
2562	716891.99	86554.49
2563	716891.99	86523.15

Обозначение характерных точек границы	Координаты, м (система координат МСК-167 (зона 4))	
	X	Y
2564	716889.49	86491.80
2565	716881.96	86478.01
2566	716881.96	86460.45
2567	716893.25	86435.38
2568	716907.04	86420.33
2569	716919.58	86410.30
2570	716934.62	86392.74
2571	716950.92	86360.14
2572	716958.44	86335.06
2573	716958.44	86313.75
2574	716955.93	86282.40
2575	716950.92	86267.35
2576	716950.92	86243.53
2577	716950.92	86217.20
2578	716953.43	86180.84
2579	716953.43	86157.01
2580	716964.71	86135.70
2581	716975.99	86115.63
2582	716992.29	86089.30
2583	717001.07	86070.49
2584	717002.32	86051.69
2585	717004.83	86034.13
2586	717012.35	86017.83
2587	717022.38	86006.55
2588	717038.68	85996.52
2589	717061.25	85994.01
2590	717082.56	85971.44
2591	717082.56	85957.64
2592	717090.09	85942.60
2593	717111.40	85933.82
2594	717132.72	85918.77
2595	717154.03	85903.73
2596	717184.12	85879.90
2597	717217.97	85869.87
2598	717245.55	85858.59
2599	717274.39	85851.06
2600	717298.21	85842.29
2601	717320.78	85808.43
2602	717340.84	85777.09

Обозначение характерных точек границы	Координаты, м (система координат МСК-167 (зона 4))	
	X	Y
2603	717385.97	85749.50
2604	717406.03	85734.45
2605	717432.36	85706.87
2606	717457.44	85691.82
2607	717471.23	85676.77
2608	717492.54	85642.92
2609	717516.37	85617.84
2610	717540.19	85581.48
2611	717555.23	85557.66
2612	717562.76	85535.09
2613	717562.76	85508.75
2614	717562.76	85494.96
2615	717570.28	85478.66
2616	717610.40	85464.87
2617	717636.73	85459.85
2618	717656.79	85444.81
2619	717656.79	85426.00
2620	717660.55	85403.43
2621	717666.82	85389.63
2622	717675.59	85373.33
2623	717681.86	85344.49
2624	717683.12	85328.19
2625	717693.15	85315.66
2626	717710.70	85304.37
2627	717729.51	85303.12
2628	717749.57	85295.59
2629	717755.83	85293.09
2630	717764.61	85286.82
2631	717782.16	85273.02
2632	717794.70	85271.77
2633	717803.48	85276.78
2634	717814.76	85288.07
2635	717823.54	85293.09
2636	717833.57	85301.86
2637	717838.58	85304.37
2638	717844.85	85296.85
2639	717844.85	85285.56
2640	717843.60	85270.52
2641	717836.07	85247.95

Обозначение характерных точек границы	Координаты, м (система координат МСК-167 (зона 4))	
	X	Y
2642	717838.58	85234.15
2643	717839.84	85216.60
2644	717849.87	85200.30
2645	717864.91	85190.27
2646	717884.97	85182.74
2647	717906.29	85178.98
2648	717935.12	85165.19
2649	717950.17	85153.90
2650	717981.51	85133.84
2651	717997.81	85135.10
2652	718016.62	85133.84
2653	718034.17	85133.84
2654	718060.50	85133.84
2655	718080.56	85132.59
2656	718106.89	85123.81
2657	718128.20	85110.02
2658	718162.05	85081.18
2659	718179.61	85054.85
2660	718179.61	85037.29
2661	718179.61	85019.74
2662	718178.35	85004.69
2663	718180.86	84994.66
2664	718183.37	84985.88
2665	718197.16	84972.09
2666	718204.68	84954.54
2667	718204.68	84943.25
2668	718215.96	84928.20
2669	718227.25	84920.68
2670	718236.02	84914.41
2671	718247.31	84913.16
2672	718262.35	84911.90
2673	718274.89	84913.16
2674	718283.67	84911.90
2675	718292.44	84908.14
2676	718302.47	84896.86
2677	718308.74	84879.30
2678	718325.04	84849.21
2679	718330.06	84830.40
2680	718340.09	84812.85

Обозначение характерных точек границы	Координаты, м (система координат МСК-167 (зона 4))	
	X	Y
2681	718341.34	84802.82
2682	718338.83	84791.53
2683	718328.80	84786.52
2684	718321.28	84785.26
2685	718308.74	84784.01
2686	718304.98	84776.48
2687	718304.98	84771.47
2688	718304.98	84758.93
2689	718304.98	84745.14
2690	718317.52	84723.82
2691	718326.30	84715.04
2692	718336.33	84713.79
2693	718351.37	84698.74
2694	718370.18	84677.43
2695	718382.71	84664.89
2696	718390.24	84662.38
2697	718409.04	84661.13
2698	718421.58	84662.38
2699	718430.36	84659.87
2700	718436.63	84649.84
2701	718444.15	84637.30
2702	718460.45	84609.72
2703	718472.99	84599.69
2704	718483.02	84578.37
2705	718483.02	84558.31
2706	718483.02	84548.28
2707	718484.27	84540.75
2708	718491.79	84535.74
2709	718496.81	84524.45
2710	718496.81	84504.39
2711	718496.81	84476.81
2712	718496.81	84465.52
2713	718499.31	84435.43
2714	718541.94	84431.67
2715	718575.79	84422.89
2716	718598.36	84420.38
2717	718609.65	84404.08
2718	718622.18	84389.03
2719	718638.48	84385.27

Обозначение характерных точек границы	Координаты, м (система координат МСК-167 (зона 4))	
	X	Y
2720	718663.56	84384.02
2721	718683.62	84379.00
2722	718717.47	84362.70
2723	718735.02	84351.42
2724	718756.34	84342.64
2725	718793.95	84326.34
2726	718827.80	84310.04
2727	718857.89	84283.71
2728	718881.71	84257.38
2729	718903.03	84248.60
2730	718918.07	84238.57
2731	718928.10	84227.28
2732	718939.38	84208.47
2733	718956.94	84194.68
2734	718970.73	84174.62
2735	718992.04	84150.79
2736	719010.85	84134.49
2737	719039.69	84118.19
2738	719067.27	84101.89
2739	719111.15	84069.29
2740	719127.45	84049.23
2741	719133.72	84039.20
2742	719139.99	84026.66
2743	719139.99	84005.34
2744	719146.26	83980.27
2745	719146.26	83961.46
2746	719147.51	83951.43
2747	719153.78	83940.14
2748	719162.55	83917.57
2749	719183.87	83888.73
2750	719192.28	83882.51
2751	719206.74	83873.98
2752	719229.79	83843.39
2753	719243.56	83817.06
2754	719263.59	83770.66
2755	719294.89	83707.97
2756	719314.92	83660.32
2757	719322.44	83603.89
2758	719322.44	83581.32

Обозначение характерных точек границы	Координаты, м (система координат МСК-167 (зона 4))	
	X	Y
2759	719322.44	83556.25
2760	719322.44	83532.42
2761	719322.44	83517.38
2762	719338.71	83486.03
2763	719349.98	83468.47
2764	719349.98	83450.92
2765	719342.47	83423.33
2766	719333.70	83394.50
2767	719333.70	83375.69
2768	719344.97	83353.12
2769	719362.50	83333.06
2770	719400.06	83306.72
2771	719435.11	83287.92
2772	719470.17	83264.09
2773	719497.71	83232.74
2774	719520.25	83195.13
2775	719536.52	83146.23
2776	719555.30	83088.55
2777	719555.30	83067.23
2778	719555.30	83045.92
2779	719559.06	83005.79
2780	719566.57	82960.65
2781	719572.83	82930.56
2782	719592.86	82889.18
2783	719612.89	82847.80
2784	719641.69	82787.61
2785	719662.97	82753.76
2786	719691.77	82707.37
2787	719724.32	82648.43
2788	719744.35	82622.10
2789	719753.11	82599.53
2790	719753.11	82576.96
2791	719759.37	82536.84
2792	719761.88	82486.68
2793	719761.88	82450.32
2794	719761.88	82417.72
2795	719746.85	82385.12
2796	719739.34	82344.99
2797	719711.80	82240.92

Обозначение характерных точек границы	Координаты, м (система координат МСК-167 (зона 4))	
	X	Y
2798	719690.51	82178.23
2799	719674.24	82121.80
2800	719660.47	82079.17
2801	719655.46	82036.54
2802	719664.22	81973.84
2803	719664.22	81932.46
2804	719664.22	81876.04
2805	719664.22	81843.44
2806	719652.96	81807.08
2807	719644.19	81765.70
2808	719620.40	81716.80
2809	719602.88	81646.58
2810	719586.60	81602.69
2811	719586.60	81570.09
2812	719579.09	81532.47
2813	719574.08	81507.40
2814	719570.33	81484.83
2815	719556.55	81462.26
2816	719542.78	81434.67
2817	719537.77	81397.05
2818	719527.76	81343.14
2819	719524.00	81316.81
2820	719517.74	81289.22
2821	719500.22	81256.62
2822	719485.19	81225.27
2823	719465.16	81168.85
2824	719453.89	81153.80
2825	719447.63	81118.69
2826	719435.11	81073.55
2827	719435.11	81034.68
2828	719420.09	81005.84
2829	719400.06	80950.67
2830	719354.99	80819.01
2831	719326.19	80711.18
2832	719258.59	80508.05
2833	719232.29	80445.36
2834	719204.75	80377.65
2835	719173.45	80301.16
2836	719143.40	80233.45

Обозначение характерных точек границы	Координаты, м (система координат МСК-167 (зона 4))	
	X	Y
2837	719110.85	80169.50
2838	719083.31	80119.34
2839	719040.74	80064.17
2840	719004.44	80020.29
2841	718993.17	80002.73
2842	718975.64	79981.42
2843	718928.07	79942.55
2844	718885.50	79911.20
2845	718837.92	79876.09
2846	718801.62	79843.49
2847	718772.82	79809.63
2848	718751.54	79782.05
2849	718740.27	79754.46
2850	718724.00	79721.86
2851	718703.96	79686.75
2852	718695.20	79666.69
2853	718666.40	79645.38
2854	718638.86	79635.34
2855	718608.81	79615.28
2856	718581.27	79600.24
2857	718553.73	79572.65
2858	718541.21	79560.11
2859	718527.44	79541.30
2860	718504.90	79521.24
2861	718474.85	79499.92
2862	718446.06	79476.10
2863	718417.26	79461.05
2864	718397.23	79446.01
2865	718378.45	79423.44
2866	718362.18	79403.38
2867	718342.15	79383.31
2868	718328.37	79372.03
2869	718307.09	79372.03
2870	718272.03	79360.74
2871	718250.75	79359.49
2872	718225.71	79360.74
2873	718200.67	79359.49
2874	718168.12	79349.46
2875	718140.58	79338.17

Обозначение характерных точек границы	Координаты, м (система координат МСК-167 (зона 4))	
	X	Y
2876	718116.79	79326.89
2877	718108.03	79315.60
2878	718101.77	79299.30
2879	718101.77	79286.76
2880	718090.50	79193.98
2881	718088.00	79160.12
2882	718082.99	79125.01
2883	718071.72	79093.67
2884	718055.44	79064.83
2885	718050.44	79043.51
2886	718026.65	78958.25
2887	717985.33	78809.03
2888	717722.42	78061.72
2889	717574.69	76799.05
2890	717575.80	76232.00
2891	717957.59	74620.85
2892	718490.57	72391.33
2893	718704.56	71496.16
2894	718690.78	71442.25
2895	718678.24	71407.14
2896	718659.44	71379.55
2897	718625.61	71344.44
2898	718589.26	71316.86
2899	718560.43	71290.53
2900	718540.38	71277.99
2901	718516.57	71250.40
2902	718477.71	71157.61
2903	718438.86	71091.16
2904	718386.22	71024.70
2905	718326.06	70948.21
2906	718285.96	70884.27
2907	718247.11	70824.08
2908	718210.76	70773.92
2909	718175.67	70736.31
2910	718146.84	70691.17
2911	718118.01	70658.57
2912	718100.47	70613.43
2913	718089.19	70592.11
2914	718076.65	70572.05

Обозначение характерных точек границы	Координаты, м (система координат МСК-167 (зона 4))	
	X	Y
2915	718050.34	70544.46
2916	717978.90	70470.48
2917	717945.06	70442.90
2918	717907.46	70410.30
2919	717859.83	70376.44
2920	717808.45	70338.83
2921	717770.85	70308.73
2922	717750.79	70277.39
2923	717737.01	70223.47
2924	717718.21	70164.54
2925	717709.43	70105.60
2926	717698.15	70014.07
2927	717694.39	69910.00
2928	717694.39	69851.06
2929	717714.45	69775.83
2930	717731.99	69724.42
2931	717767.09	69644.17
2932	717831.01	69512.52
2933	717858.58	69464.87
2934	717887.40	69412.20
2935	717922.50	69359.54
2936	717953.83	69320.67
2937	717977.64	69286.82
2938	718025.27	69251.71
2939	718057.86	69217.85
2940	718087.93	69186.50
2941	718109.24	69142.62
2942	718126.79	69110.02
2943	718140.57	69086.19
2944	718170.65	69053.59
2945	718199.48	69024.75
2946	718233.32	68984.63
2947	718258.39	68950.77
2948	718268.41	68921.93
2949	718277.18	68898.11
2950	718277.18	68879.30
2951	718277.18	68846.70
2952	718265.90	68827.89
2953	718257.13	68797.80

Обозначение характерных точек границы	Координаты, м (система координат МСК-167 (зона 4))	
	X	Y
2954	718254.63	68780.25
2955	718254.63	68747.64
2956	718254.63	68723.82
2957	718260.89	68694.98
2958	718260.89	68672.41
2959	718260.89	68649.84
2960	718260.89	68633.54
2961	718255.88	68610.97
2962	718252.12	68608.69
2963	718233.81	68596.10
2964	718221.76	68585.45
2965	718214.22	68571.29
2966	718202.95	68539.95
2967	718196.69	68516.12
2968	718189.17	68481.01
2969	718189.17	68443.40
2970	718192.93	68386.97
2971	718200.45	68348.10
2972	718214.22	68299.20
2973	718229.25	68235.25
2974	718230.51	68197.64
2975	718230.51	68163.78
2976	718230.51	68117.39
2977	718226.75	68068.49
2978	718215.48	68022.09
2979	718204.20	67975.70
2980	718185.42	67921.78
2981	718164.12	67859.09
2982	718147.84	67822.72
2983	718137.82	67796.39
2984	718121.54	67766.30
2985	718098.99	67729.94
2986	718083.96	67708.62
2987	718071.44	67684.80
2988	718050.15	67643.42
2989	718032.61	67595.77
2990	718017.58	67554.39
2991	718011.32	67523.04
2992	718000.05	67489.19

Обозначение характерных точек границы	Координаты, м (система координат МСК-167 (зона 4))	
	X	Y
2993	718000.05	67460.35
2994	718000.05	67418.97
2995	717992.53	67385.12
2996	717980.01	67334.96
2997	717972.49	67291.08
2998	717966.23	67260.98
2999	717964.97	67219.60
3000	717949.94	67181.99
3001	717942.43	67136.85
3002	717942.43	67097.98
3003	717941.18	67045.31
3004	717941.18	66997.67
3005	717941.18	66933.72
3006	717941.18	66892.34
3007	717943.68	66859.74
3008	717943.68	66824.63
3009	717949.94	66795.79
3010	717958.71	66766.95
3011	717983.76	66749.40
3012	718017.58	66714.29
3013	718027.60	66685.45
3014	718033.86	66650.34
3015	718033.86	66610.22
3016	718035.12	66563.82
3017	718037.62	66538.74
3018	718052.65	66503.64
3019	718071.44	66472.29
3020	718091.48	66435.93
3021	718106.51	66405.83
3022	718115.28	66376.99
3023	718115.28	66335.61
3024	718114.02	66304.27
3025	718122.79	66264.14
3026	718152.85	66226.53
3027	718199.19	66156.31
3028	718261.82	66066.03
3029	718289.37	66027.16
3030	718303.15	66000.83
3031	718315.68	65971.99

Обозначение характерных точек границы	Координаты, м (система координат МСК-167 (зона 4))	
	X	Y
3032	718343.23	65926.85
3033	718368.28	65887.98
3034	718397.09	65849.11
3035	718423.39	65816.51
3036	718452.20	65792.68
3037	718498.54	65745.03
3038	718514.82	65718.70
3039	718557.41	65691.12
3040	718581.21	65677.32
3041	718597.49	65650.99
3042	718612.52	65635.95
3043	718601.25	65600.84
3044	718596.24	65575.76
3045	718582.46	65539.40
3046	718573.69	65506.80
3047	718554.90	65477.96
3048	718539.87	65459.15
3049	718522.34	65437.83
3050	718496.04	65414.01
3051	718472.24	65392.69
3052	718450.95	65367.61
3053	718432.16	65328.74
3054	718424.64	65303.67
3055	718420.89	65271.06
3056	718413.37	65233.45
3057	718405.86	65202.10
3058	718397.09	65169.50
3059	718388.32	65129.38
3060	718388.32	65090.51
3061	718388.32	65056.65
3062	718392.08	65029.06
3063	718398.34	64993.96
3064	718407.11	64963.86
3065	718415.88	64912.45
3066	718415.88	64883.61
3067	718415.88	64856.03
3068	718408.36	64832.20
3069	718408.36	64803.37
3070	718403.35	64788.32

Обозначение характерных точек границы	Координаты, м (система координат МСК-167 (зона 4))	
	X	Y
3071	718398.34	64765.75
3072	718392.08	64748.19
3073	718378.30	64721.86
3074	718378.30	64711.83
3075	718380.81	64695.53
3076	718387.07	64679.23
3077	718394.58	64662.93
3078	718394.58	64647.88
3079	718388.32	64632.84
3080	718380.81	64617.79
3081	718370.79	64595.22
3082	718362.02	64573.90
3083	718362.02	64551.33
3084	718362.02	64528.76
3085	718360.77	64518.73
3086	718355.76	64512.46
3087	718346.99	64502.43
3088	718343.23	64492.40
3089	718343.23	64483.62
3090	718348.24	64474.85
3091	718353.25	64464.82
3092	718358.26	64453.53
3093	718358.26	64442.25
3094	718358.26	64433.47
3095	718350.75	64420.93
3096	718349.49	64414.66
3097	718350.75	64405.88
3098	718357.01	64397.11
3099	718370.79	64395.85
3100	718378.30	64398.36
3101	718392.08	64400.87
3102	718400.85	64402.12
3103	718408.36	64403.38
3104	718413.37	64394.60
3105	718413.37	64389.58
3106	718413.37	64379.55
3107	718405.86	64372.03
3108	718400.85	64365.76
3109	718398.34	64362.00

Обозначение характерных точек границы	Координаты, м (система координат МСК-167 (зона 4))	
	X	Y
3110	718398.34	64351.97
3111	718424.64	64330.65
3112	718464.72	64299.30
3113	718497.29	64277.99
3114	718512.32	64267.96
3115	718539.87	64266.70
3116	718561.17	64271.72
3117	718582.46	64271.72
3118	718594.98	64270.46
3119	718605.01	64257.92
3120	718605.01	64244.13
3121	718605.01	64227.83
3122	718605.01	64211.53
3123	718608.76	64201.50
3124	718615.03	64190.21
3125	718615.03	64178.93
3126	718611.27	64172.66
3127	718611.27	64157.61
3128	718611.27	64148.84
3129	718611.27	64137.55
3130	718611.27	64118.74
3131	718608.76	64099.94
3132	718607.51	64083.63
3133	718615.03	64067.33
3134	718621.29	64057.30
3135	718637.57	64049.78
3136	718648.84	64049.78
3137	718658.86	64051.03
3138	718666.38	64049.78
3139	718666.38	64037.24
3140	718665.13	64029.72
3141	718656.36	64027.21
3142	718650.10	64024.70
3143	718643.83	64013.42
3144	718640.08	64003.39
3145	718628.80	64002.13
3146	718617.53	64000.88
3147	718613.77	63997.12
3148	718616.28	63989.59

Обозначение характерных точек границы	Координаты, м (система координат МСК-167 (зона 4))	
	X	Y
3149	718641.33	63975.80
3150	718660.12	63964.52
3151	718678.90	63951.98
3152	718685.17	63924.39
3153	718685.17	63898.06
3154	718691.43	63861.70
3155	718703.95	63831.60
3156	718708.96	63806.53
3157	718701.45	63778.94
3158	718717.73	63772.67
3159	718741.53	63765.15
3160	718770.34	63757.62
3161	718799.14	63743.83
3162	718834.21	63740.07
3163	718864.27	63740.07
3164	718900.60	63725.02
3165	718913.12	63692.42
3166	718913.12	63667.34
3167	718913.12	63644.77
3168	718921.89	63620.95
3169	718951.95	63582.08
3170	718994.53	63557.00
3171	719042.13	63526.91
3172	719088.47	63493.05
3173	719127.30	63469.23
3174	719159.86	63415.31
3175	719194.93	63347.60
3176	719240.03	63236.01
3177	719285.12	63131.93
3178	719312.67	63069.24
3179	719352.75	63005.29
3180	719399.09	62947.61
3181	719442.93	62908.74
3182	719480.51	62887.43
3183	719515.58	62878.65
3184	719553.15	62884.92
3185	719590.73	62925.04
3186	719607.01	62956.39
3187	719620.79	62978.96

Обозначение характерных точек границы	Координаты, м (система координат МСК-167 (зона 4))	
	X	Y
3188	719644.58	62992.75
3189	719665.88	63006.55
3190	719709.71	63029.12
3191	719733.51	63044.16
3192	719762.32	63075.51
3193	719781.11	63100.59
3194	719807.41	63103.10
3195	719836.22	63100.59
3196	719861.27	63090.56
3197	719870.04	63071.75
3198	719870.04	63057.96
3199	719863.77	63042.91
3200	719850.00	63027.86
3201	719834.97	63005.29
3202	719818.68	62982.72
3203	719802.40	62946.36
3204	719789.87	62915.01
3205	719788.62	62874.89
3206	719777.35	62844.79
3207	719771.09	62817.21
3208	719764.82	62788.37
3209	719764.82	62739.47
3210	719764.82	62695.58
3211	719774.84	62665.49
3212	719796.14	62644.17
3213	719819.93	62629.13
3214	719860.02	62617.84
3215	719891.33	62616.59
3216	719918.88	62635.40
3217	719945.19	62657.97
3218	719966.48	62674.27
3219	719996.54	62691.82
3220	720010.32	62701.85
3221	720032.86	62705.61
3222	720056.66	62701.85
3223	720077.95	62694.33
3224	720091.73	62685.55
3225	720111.77	62666.74
3226	720129.30	62650.44

Обозначение характерных точек границы	Координаты, м (система координат МСК-167 (зона 4))	
	X	Y
3227	720158.11	62625.36
3228	720183.16	62611.57
3229	720213.22	62604.05
3230	720243.28	62606.56
3231	720283.36	62621.60
3232	720304.65	62626.62
3233	720324.69	62651.70
3234	720330.96	62673.01
3235	720337.22	62695.58
3236	720337.22	62726.93
3237	720332.21	62767.05
3238	720329.70	62793.39
3239	720329.70	62820.97
3240	720332.21	62843.54
3241	720338.47	62862.35
3242	720352.25	62876.14
3243	720362.27	62887.43
3244	720378.55	62891.19
3245	720397.34	62887.43
3246	720414.87	62882.41
3247	720432.41	62868.62
3248	720444.93	62849.81
3249	720449.94	62814.70
3250	720449.94	62764.55
3251	720449.94	62733.20
3252	720439.92	62695.58
3253	720419.88	62652.95
3254	720404.85	62614.08
3255	720404.85	62590.26
3256	720404.85	62552.64
3257	720398.59	62518.78
3258	720388.57	62479.91
3259	720388.57	62443.55
3260	720388.57	62409.70
3261	720392.33	62372.08
3262	720413.62	62311.89
3263	720438.67	62246.69
3264	720462.47	62197.79
3265	720496.29	62145.13

Обозначение характерных точек границы	Координаты, м (система координат МСК-167 (зона 4))	
	X	Y
3266	720518.83	62086.19
3267	720558.91	62033.53
3268	720583.96	61995.91
3269	720624.04	61960.81
3270	720670.39	61921.93
3271	720706.71	61883.06
3272	720736.77	61856.73
3273	720763.07	61832.91
3274	720784.36	61811.59
3275	720808.16	61778.99
3276	720831.96	61748.90
3277	720841.98	61726.33
3278	720857.01	61673.67
3279	720857.01	61647.33
3280	720857.01	61617.24
3281	720875.80	61589.65
3282	720897.09	61554.55
3283	720928.40	61534.48
3284	720964.72	61515.68
3285	720994.78	61515.68
3286	721046.14	61509.41
3287	721092.48	61491.85
3288	721146.34	61470.54
3289	721176.40	61447.97
3290	721211.47	61407.84
3291	721230.26	61375.24
3292	721251.55	61352.67
3293	721269.08	61323.83
3294	721269.08	61254.87
3295	721267.83	61227.28
3296	721254.05	61204.71
3297	721235.27	61187.16
3298	721215.23	61170.86
3299	721185.17	61160.83
3300	721160.12	61155.81
3301	721122.54	61148.29
3302	721067.43	61138.26
3303	721033.61	61105.65
3304	721023.59	61089.35

Обозначение характерных точек границы	Координаты, м (система координат МСК-167 (зона 4))	
	X	Y
3305	721014.82	61069.29
3306	721014.82	61035.44
3307	721014.82	61019.14
3308	721007.31	60999.07
3309	720984.76	60985.28
3310	720952.10	60979.03
3311	720947.47	60971.68
3312	720929.32	60962.14
3313	720929.76	60954.14
3314	720920.99	60944.10
3315	720917.23	60927.79
3316	720912.22	60911.48
3317	720922.24	60891.40
3318	720928.51	60872.57
3319	720928.51	60851.24
3320	720928.51	60824.89
3321	720922.24	60808.57
3322	720902.20	60793.51
3323	720880.90	60767.16
3324	720867.11	60748.33
3325	720845.81	60732.02
3326	720819.50	60708.18
3327	720773.14	60666.76
3328	720750.59	60636.65
3329	720738.06	60610.29
3330	720720.51	60571.39
3331	720710.49	60538.76
3332	720701.72	60506.13
3333	720701.72	60479.78
3334	720709.24	60460.95
3335	720718.01	60450.91
3336	720734.30	60442.13
3337	720751.84	60442.13
3338	720758.10	60448.40
3339	720774.39	60449.66
3340	720786.92	60457.19
3341	720800.71	60465.97
3342	720811.98	60472.25
3343	720834.54	60458.44

Обозначение характерных точек границы	Координаты, м (система координат МСК-167 (зона 4))	
	X	Y
3344	720848.32	60452.17
3345	720863.35	60444.64
3346	720883.40	60435.86
3347	720908.46	60433.35
3348	720929.76	60429.58
3349	720958.58	60417.03
3350	720979.88	60395.70
3351	720984.89	60371.85
3352	720984.89	60353.03
3353	720984.89	60332.95
3354	720963.59	60321.66
3355	720958.58	60319.15
3356	720946.05	60315.38
3357	720923.50	60324.17
3358	720893.43	60332.95
3359	720868.37	60341.74
3360	720852.08	60350.52
3361	720834.54	60351.77
3362	720811.98	60353.03
3363	720794.44	60339.23
3364	720778.15	60334.21
3365	720776.90	60305.34
3366	720781.91	60262.67
3367	720781.91	60223.77
3368	720789.43	60184.87
3369	720801.96	60117.10
3370	720808.22	60092.00
3371	720819.50	60060.63
3372	720833.28	60036.79
3373	720852.08	60020.47
3374	720873.38	60009.18
3375	720904.70	60009.18
3376	720931.01	60012.94
3377	720949.81	60025.49
3378	720972.36	60041.81
3379	720989.90	60063.14
3380	721006.19	60075.69
3381	721024.99	60076.94
3382	721043.78	60073.18

Обозначение характерных точек границы	Координаты, м (система координат МСК-167 (зона 4))	
	X	Y
3383	721071.35	60064.39
3384	721098.91	60054.36
3385	721126.48	60030.51
3386	721145.27	60002.90
3387	721155.30	59960.24
3388	721155.30	59933.88
3389	721155.30	59908.78
3390	721142.77	59882.43
3391	721122.72	59863.61
3392	721101.42	59847.29
3393	721085.13	59830.98
3394	721067.59	59810.90
3395	721056.31	59785.80
3396	721047.54	59760.70
3397	721040.02	59739.37
3398	721040.02	59723.05
3399	721045.04	59707.99
3400	721062.58	59687.91
3401	721088.89	59666.58
3402	721110.19	59638.97
3403	721115.20	59622.66
3404	721115.20	59607.60
3405	721112.70	59597.56
3406	721100.17	59582.50
3407	721080.12	59572.46
3408	721063.83	59558.66
3409	721056.31	59538.58
3410	721056.31	59522.26
3411	721056.31	59497.16
3412	721048.79	59477.09
3413	721038.77	59462.03
3414	721017.47	59448.22
3415	720992.41	59426.89
3416	720978.63	59410.57
3417	720963.59	59398.02
3418	720963.59	59376.69
3419	720963.59	59361.63
3420	720963.59	59336.53
3421	720963.59	59312.69

Обозначение характерных точек границы	Координаты, м (система координат МСК-167 (зона 4))	
	X	Y
3422	720954.82	59298.88
3423	720942.29	59288.85
3424	720922.24	59282.57
3425	720898.44	59280.06
3426	720882.15	59277.55
3427	720870.87	59275.04
3428	720864.61	59262.49
3429	720859.59	59251.20
3430	720859.59	59239.90
3431	720870.87	59221.08
3432	720890.92	59202.25
3433	720908.46	59189.71
3434	720944.80	59188.45
3435	720976.12	59202.25
3436	720992.41	59216.06
3437	720997.42	59237.39
3438	721008.70	59246.18
3439	721033.76	59246.18
3440	721071.35	59243.67
3441	721095.15	59248.69
3442	721111.44	59252.45
3443	721117.71	59277.55
3444	721117.71	59290.10
3445	721117.71	59321.47
3446	721117.71	59342.81
3447	721121.47	59354.10
3448	721144.02	59362.89
3449	721182.86	59354.10
3450	721206.67	59344.06
3451	721221.71	59326.49
3452	721230.48	59293.86
3453	721230.48	59265.00
3454	721221.71	59219.82
3455	721221.71	59195.98
3456	721221.71	59179.67
3457	721221.71	59168.37
3458	721240.50	59152.06
3459	721265.56	59142.02
3460	721298.14	59133.23

Обозначение характерных точек границы	Координаты, м (система координат МСК-167 (зона 4))	
	X	Y
3461	721344.50	59119.43
3462	721370.81	59106.88
3463	721388.35	59089.31
3464	721400.88	59062.96
3465	721400.88	59041.62
3466	721392.11	59014.01
3467	721379.58	58991.43
3468	721360.79	58961.31
3469	721334.47	58938.72
3470	721313.17	58923.66
3471	721296.88	58904.84
3472	721268.07	58903.58
3473	721251.78	58886.01
3474	721237.99	58869.70
3475	721237.99	58848.36
3476	721237.99	58828.28
3477	721248.02	58809.46
3478	721274.33	58793.15
3479	721303.15	58783.11
3480	721355.77	58773.07
3481	721392.11	58771.81
3482	721432.20	58773.07
3483	721473.55	58791.89
3484	721496.11	58814.48
3485	721509.89	58834.56
3486	721509.89	58855.89
3487	721509.89	58873.46
3488	721509.89	58897.31
3489	721503.62	58919.89
3490	721503.62	58944.99
3491	721511.14	58962.56
3492	721524.93	58972.60
3493	721555.00	58983.90
3494	721578.80	58987.66
3495	721602.61	58987.66
3496	721625.16	58973.86
3497	721660.25	58961.31
3498	721684.05	58946.25
3499	721732.92	58936.21

Обозначение характерных точек границы	Координаты, м (система координат МСК-167 (зона 4))	
	X	Y
3500	721786.80	58936.21
3501	721863.23	58937.46
3502	721944.67	58943.74
3503	722036.14	58961.31
3504	722076.23	58965.07
3505	722116.33	58961.31
3506	722165.20	58956.29
3507	722201.53	58939.97
3508	722229.10	58918.64
3509	722260.42	58896.05
3510	722289.24	58877.23
3511	722308.04	58872.21
3512	722344.37	58874.72
3513	722368.18	58886.01
3514	722376.95	58911.11
3515	722390.73	58936.21
3516	722390.73	58962.56
3517	722394.49	58998.96
3518	722394.49	59027.82
3519	722407.02	59050.41
3520	722419.55	59066.72
3521	722447.12	59076.76
3522	722458.39	59080.53
3523	722485.96	59066.72
3524	722502.25	59050.41
3525	722521.04	59022.80
3526	722529.81	58992.68
3527	722543.59	58956.29
3528	722548.61	58917.38
3529	722554.87	58869.70
3530	722554.87	58824.52
3531	722554.87	58779.34
3532	722547.35	58755.50
3533	722541.09	58726.63
3534	722528.56	58710.32
3535	722506.01	58697.77
3536	722484.70	58683.97
3537	722458.39	58666.40
3538	722435.84	58653.85

Обозначение характерных точек границы	Координаты, м (система координат МСК-167 (зона 4))	
	X	Y
3539	722398.25	58648.83
3540	722366.92	58648.83
3541	722338.11	58650.08
3542	722301.77	58648.83
3543	722295.51	58631.26
3544	722295.51	58616.20
3545	722301.77	58593.61
3546	722339.36	58567.26
3547	722369.43	58547.18
3548	722398.25	58539.65
3549	722432.08	58528.35
3550	722459.65	58525.84
3551	722494.73	58542.16
3552	722514.78	58563.49
3553	722527.31	58581.06
3554	722537.33	58598.63
3555	722559.88	58618.71
3556	722583.69	58630.00
3557	722613.76	58631.26
3558	722641.33	58626.24
3559	722668.89	58606.16
3560	722726.53	58554.71
3561	722749.08	58540.90
3562	722774.14	58539.65
3563	722804.21	58543.41
3564	722828.02	58550.94
3565	722844.31	58550.94
3566	722860.60	58566.00
3567	722871.87	58581.06
3568	722874.38	58596.12
3569	722874.38	58624.98
3570	722868.12	58638.79
3571	722855.59	58642.55
3572	722844.31	58658.87
3573	722811.73	58666.40
3574	722785.42	58668.91
3575	722760.36	58675.18
3576	722732.79	58676.44
3577	722706.48	58692.75

Обозначение характерных точек границы	Координаты, м (система координат МСК-167 (зона 4))	
	X	Y
3578	722688.94	58717.85
3579	722678.92	58731.65
3580	722672.65	58749.22
3581	722672.65	58770.56
3582	722672.65	58793.15
3583	722677.66	58810.72
3584	722687.69	58828.28
3585	722692.70	58845.85
3586	722692.70	58857.15
3587	722698.96	58869.70
3588	722686.43	58898.56
3589	722686.43	58937.46
3590	722688.94	58948.76
3591	722701.47	58966.33
3592	722730.29	58972.60
3593	722749.08	58990.17
3594	722781.66	59000.21
3595	722829.27	59003.98
3596	722853.08	59002.72
3597	722881.90	58995.19
3598	722909.46	58960.05
3599	722909.46	58938.72
3600	722905.70	58898.56
3601	722901.95	58859.66
3602	722901.95	58837.07
3603	722901.95	58822.01
3604	722901.95	58801.93
3605	722913.22	58781.85
3606	722928.26	58764.28
3607	722948.31	58739.18
3608	722989.65	58720.36
3609	723020.98	58701.54
3610	723051.05	58694.01
3611	723084.88	58691.50
3612	723123.72	58691.50
3613	723161.31	58699.03
3614	723216.44	58699.03
3615	723249.02	58685.22
3616	723265.31	58678.95

Обозначение характерных точек границы	Координаты, м (система координат МСК-167 (зона 4))	
	X	Y
3617	723274.08	58665.14
3618	723267.81	58640.04
3619	723267.81	58622.47
3620	723286.61	58596.12
3621	723297.89	58566.00
3622	723319.19	58533.37
3623	723341.74	58499.49
3624	723368.05	58484.43
3625	723395.62	58483.18
3626	723426.94	58475.65
3627	723453.25	58463.10
3628	723477.06	58444.27
3629	723484.58	58430.47
3630	723499.62	58406.63
3631	723515.90	58392.82
3632	723539.71	58390.31
3633	723573.54	58389.06
3634	723611.13	58394.08
3635	723652.48	58404.12
3636	723673.78	58414.16
3637	723683.80	58424.20
3638	723691.32	58438.00
3639	723702.60	58451.80
3640	723715.13	58459.33
3641	723721.60	58474.80
3642	723731.64	58474.80
3643	723751.71	58457.24
3644	723770.53	58439.69
3645	723785.58	58419.62
3646	723803.14	58399.56
3647	723816.94	58379.50
3648	723834.50	58363.20
3649	723850.81	58351.91
3650	723879.66	58334.36
3651	723902.24	58326.84
3652	723929.83	58315.55
3653	723956.18	58308.03
3654	723981.26	58304.27
3655	724005.10	58298.00

Обозначение характерных точек границы	Координаты, м (система координат МСК-167 (зона 4))	
	X	Y
3656	724026.42	58286.71
3657	724040.22	58275.43
3658	724056.53	58250.35
3659	724062.80	58232.80
3660	724062.80	58212.73
3661	724062.80	58185.15
3662	724056.53	58153.80
3663	724047.75	58136.25
3664	724032.69	58118.69
3665	724017.64	58102.39
3666	723998.82	58093.61
3667	723980.01	58088.60
3668	723966.21	58088.60
3669	723946.14	58088.60
3670	723922.31	58089.85
3671	723897.22	58099.88
3672	723878.40	58116.18
3673	723859.59	58127.47
3674	723837.01	58153.80
3675	723824.46	58173.86
3676	723811.92	58197.69
3677	723805.65	58224.02
3678	723799.38	58249.10
3679	723796.87	58269.16
3680	723789.34	58280.44
3681	723778.05	58290.47
3682	723759.24	58295.49
3683	723741.67	58298.00
3684	723724.11	58299.25
3685	723708.86	58282.39
3686	723696.33	58267.33
3687	723685.06	58244.74
3688	723680.04	58220.90
3689	723676.28	58195.80
3690	723681.30	58176.97
3691	723692.57	58161.91
3692	723703.85	58154.38
3693	723716.38	58140.58
3694	723726.73	58134.01

Обозначение характерных точек границы	Координаты, м (система координат МСК-167 (зона 4))	
	X	Y
3695	723744.18	58126.22
3696	723765.51	58123.71
3697	723779.31	58119.95
3698	723799.38	58109.91
3699	723813.17	58103.65
3700	723837.01	58087.34
3701	723852.06	58077.31
3702	723857.08	58057.25
3703	723882.17	58018.38
3704	723895.96	57993.30
3705	723908.51	57975.75
3706	723937.36	57950.67
3707	723962.45	57926.85
3708	723991.30	57909.29
3709	724003.84	57887.98
3710	724016.39	57865.41
3711	724020.15	57849.11
3712	724011.37	57817.76
3713	723997.57	57798.95
3714	723985.03	57783.90
3715	723973.74	57777.63
3716	723946.14	57765.10
3717	723924.82	57760.08
3718	723904.75	57760.08
3719	723882.17	57760.08
3720	723857.08	57760.08
3721	723843.28	57760.08
3722	723821.96	57750.05
3723	723799.38	57748.80
3724	723788.09	57737.51
3725	723779.31	57724.97
3726	723770.53	57712.43
3727	723766.76	57696.13
3728	723755.47	57678.58
3729	723744.18	57672.31
3730	723731.64	57663.53
3731	723726.40	57648.65
3732	723725.15	57628.57
3733	723725.15	57600.96

Обозначение характерных точек границы	Координаты, м (система координат МСК-167 (зона 4))	
	X	Y
3734	723727.66	57577.11
3735	723733.07	57559.27
3736	723750.46	57556.95
3737	723764.25	57555.70
3738	723790.60	57555.70
3739	723813.17	57555.70
3740	723839.52	57569.49
3741	723855.82	57589.55
3742	723868.37	57610.87
3743	723875.89	57623.41
3744	723894.71	57629.68
3745	723909.76	57638.45
3746	723941.12	57638.45
3747	723969.97	57642.22
3748	724002.59	57650.99
3749	724040.22	57663.53
3750	724067.82	57666.04
3751	724092.90	57666.04
3752	724117.99	57661.02
3753	724145.59	57644.72
3754	724169.42	57613.38
3755	724183.22	57573.25
3756	724194.51	57536.89
3757	724209.56	57490.49
3758	724215.83	57467.92
3759	724229.63	57426.55
3760	724229.63	57372.63
3761	724229.63	57331.25
3762	724233.40	57288.62
3763	724233.40	57273.57
3764	724233.40	57253.51
3765	724250.96	57227.18
3766	724277.30	57209.62
3767	724302.39	57194.58
3768	724323.71	57187.05
3769	724355.07	57190.82
3770	724376.40	57202.10
3771	724391.45	57214.64
3772	724405.25	57219.66

Обозначение характерных точек границы	Координаты, м (система координат МСК-167 (зона 4))	
	X	Y
3773	724421.55	57234.70
3774	724462.95	57238.46
3775	724501.83	57235.96
3776	724538.21	57235.96
3777	724569.57	57235.96
3778	724595.91	57240.97
3779	724626.02	57252.26
3780	724647.34	57269.81
3781	724674.94	57289.87
3782	724691.25	57313.70
3783	724712.57	57326.24
3784	724736.41	57332.51
3785	724774.04	57332.51
3786	724815.43	57323.73
3787	724848.05	57316.20
3788	724859.34	57287.37
3789	724870.63	57243.48
3790	724870.63	57214.64
3791	724870.63	57178.28
3792	724870.63	57159.47
3793	724873.13	57141.91
3794	724881.91	57129.38
3795	724904.49	57106.81
3796	724932.09	57085.49
3797	724965.96	57044.11
3798	724992.30	57014.02
3799	725014.88	56977.66
3800	725039.97	56932.52
3801	725063.80	56886.12
3802	725090.14	56859.79
3803	725102.69	56825.94
3804	725116.49	56809.63
3805	725130.28	56808.38
3806	725154.12	56808.38
3807	725169.17	56820.92
3808	725193.00	56837.22
3809	725218.09	56861.04
3810	725236.91	56892.39
3811	725265.76	56921.23

Обозначение характерных точек границы	Координаты, м (система координат МСК-167 (зона 4))	
	X	Y
3812	725287.08	56938.78
3813	725322.21	56957.59
3814	725346.04	56962.61
3815	725372.38	56962.61
3816	725406.25	56956.34
3817	725436.36	56936.28
3818	725451.41	56909.95
3819	725460.19	56882.36
3820	725460.19	56851.01
3821	725475.24	56819.67
3822	725482.77	56809.63
3823	725496.57	56793.33
3824	725520.40	56774.53
3825	725542.98	56760.73
3826	725568.07	56748.19
3827	725591.90	56741.92
3828	725615.73	56738.16
3829	725634.55	56736.91
3830	725654.62	56723.12
3831	725667.16	56711.83
3832	725682.22	56694.28
3833	725689.74	56676.72
3834	725689.74	56656.66
3835	725689.74	56639.11
3836	725687.23	56619.04
3837	725680.96	56596.47
3838	725667.16	56581.43
3839	725650.86	56571.40
3840	725622.00	56567.63
3841	725589.39	56568.89
3842	725564.30	56573.90
3843	725551.76	56577.67
3844	725526.67	56575.16
3845	725492.80	56568.89
3846	725455.17	56563.87
3847	725422.56	56563.87
3848	725394.96	56565.13
3849	725357.33	56587.70
3850	725319.70	56621.55

Обозначение характерных точек границы	Координаты, м (система координат МСК-167 (зона 4))	
	X	Y
3851	725282.07	56656.66
3852	725218.09	56705.56
3853	725191.75	56721.86
3854	725177.95	56726.88
3855	725164.15	56726.88
3856	725149.10	56726.88
3857	725134.05	56713.09
3858	725124.01	56699.29
3859	725106.45	56688.01
3860	725086.38	56677.98
3861	725073.84	56672.96
3862	725058.78	56671.71
3863	725043.73	56672.96
3864	725027.42	56682.99
3865	725016.13	56685.50
3866	725002.34	56686.75
3867	724988.54	56686.75
3868	724978.50	56689.26
3869	724972.23	56698.04
3870	724962.20	56700.55
3871	724949.65	56700.55
3872	724933.34	56700.55
3873	724919.55	56688.01
3874	724908.26	56664.18
3875	724901.99	56640.36
3876	724909.51	56588.95
3877	724910.77	56556.35
3878	724910.77	56533.78
3879	724905.75	56508.70
3880	724900.73	56482.37
3881	724895.71	56447.26
3882	724895.71	56419.68
3883	724903.24	56385.82
3884	724924.56	56359.49
3885	724964.70	56333.16
3886	725004.85	56314.35
3887	725041.22	56295.54
3888	725062.55	56276.73
3889	725082.62	56246.64

Обозначение характерных точек границы	Координаты, м (система координат МСК-167 (зона 4))	
	X	Y
3890	725100.18	56214.04
3891	725116.49	56186.45
3892	725139.06	56151.34
3893	725151.61	56121.25
3894	725151.61	56098.68
3895	725151.61	56073.60
3896	725142.83	56049.78
3897	725127.78	56027.21
3898	725101.43	56004.64
3899	725086.38	55982.07
3900	725070.07	55960.75
3901	725058.78	55943.20
3902	725058.78	55926.90
3903	725082.62	55903.07
3904	725103.94	55878.00
3905	725145.34	55851.67
3906	725162.90	55829.10
3907	725171.68	55809.03
3908	725171.68	55781.45
3909	725165.41	55763.89
3910	725151.61	55748.85
3911	725124.01	55737.56
3912	725106.45	55728.78
3913	725077.60	55717.50
3914	725052.51	55711.23
3915	725027.42	55702.45
3916	724994.81	55688.66
3917	724967.21	55678.63
3918	724948.40	55662.33
3919	724932.09	55656.06
3920	724922.06	55639.76
3921	724913.27	55622.20
3922	724910.77	55594.62
3923	724922.06	55563.27
3924	724928.33	55545.72
3925	724945.89	55523.15
3926	724969.72	55509.35
3927	724998.57	55501.83
3928	725023.66	55499.32

Обозначение характерных точек границы	Координаты, м (система координат МСК-167 (зона 4))	
	X	Y
3929	725060.04	55503.09
3930	725082.62	55514.37
3931	725103.94	55528.16
3932	725122.76	55539.45
3933	725145.34	55544.46
3934	725172.93	55543.21
3935	725206.80	55525.66
3936	725233.14	55508.10
3937	725262.00	55470.48
3938	725280.81	55430.36
3939	725294.61	55386.47
3940	725294.61	55357.63
3941	725282.07	55330.05
3942	725258.23	55309.99
3943	725214.33	55287.42
3944	725154.12	55258.58
3945	725124.01	55242.28
3946	725105.20	55232.25
3947	725088.89	55205.91
3948	725073.84	55173.31
3949	725060.04	55139.46
3950	725044.99	55098.08
3951	725027.42	55047.92
3952	724986.03	54978.96
3953	724964.70	54943.85
3954	724950.91	54910.00
3955	724942.13	54877.40
3956	724937.11	54849.81
3957	724937.11	54825.99
3958	724937.11	54794.64
3959	724952.16	54755.77
3960	724970.98	54728.18
3961	725024.92	54696.84
3962	725081.36	54666.74
3963	725120.25	54654.20
3964	725164.15	54635.40
3965	725205.55	54632.89
3966	725240.67	54632.89
3967	725269.52	54636.65

Обозначение характерных точек границы	Координаты, м (система координат МСК-167 (зона 4))	
	X	Y
3968	725294.61	54654.20
3969	725314.68	54668.00
3970	725332.24	54690.57
3971	725344.78	54713.14
3972	725368.62	54746.99
3973	725393.71	54774.58
3974	725415.03	54792.13
3975	725445.14	54793.39
3976	725473.99	54793.39
3977	725492.80	54792.13
3978	725517.89	54792.13
3979	725541.72	54769.56
3980	725574.34	54736.96
3981	725593.15	54714.39
3982	725611.97	54665.49
3983	725628.28	54641.67
3984	725640.82	54622.86
3985	725675.94	54610.32
3986	725701.03	54610.32
3987	725738.66	54614.08
3988	725758.73	54621.60
3989	725791.35	54636.65
3990	725820.20	54654.20
3991	725851.56	54669.25
3992	725864.10	54673.01
3993	725879.15	54668.00
3994	725890.44	54666.74
3995	725900.48	54652.95
3996	725905.50	54621.60
3997	725895.46	54585.24
3998	725880.41	54546.37
3999	725826.47	54461.11
4000	725802.64	54427.25
4001	725768.77	54388.38
4002	725746.19	54339.48
4003	725728.63	54308.13
4004	725719.85	54285.56
4005	725719.85	54270.52
4006	725719.85	54256.72

Обозначение характерных точек границы	Координаты, м (система координат МСК-167 (зона 4))	
	X	Y
4007	725724.86	54240.42
4008	725729.88	54227.88
4009	725742.43	54212.84
4010	725756.22	54202.81
4011	725780.06	54199.04
4012	725810.16	54199.04
4013	725837.76	54205.31
4014	725865.36	54216.60
4015	725890.44	54229.14
4016	725926.82	54252.96
4017	725963.20	54266.75
4018	725984.52	54269.26
4019	726010.87	54269.26
4020	726037.21	54268.01
4021	726061.04	54265.50
4022	726089.89	54251.71
4023	726113.73	54224.12
4024	726113.73	54202.81
4025	726113.73	54176.47
4026	726113.73	54143.87
4027	726089.89	54112.53
4028	726073.59	54091.21
4029	726058.53	54071.15
4030	726044.73	54052.34
4031	726044.73	54022.25
4032	726047.24	54000.93
4033	726047.24	53984.63
4034	726059.79	53975.85
4035	726068.57	53968.33
4036	726091.15	53962.06
4037	726121.25	53960.81
4038	726152.61	53973.34
4039	726187.73	53987.14
4040	726217.84	54007.20
4041	726241.67	54009.71
4042	726263.00	54009.71
4043	726281.81	54004.69
4044	726299.38	53995.91
4045	726310.66	53982.12

Обозначение характерных точек границы	Координаты, м (система координат МСК-167 (зона 4))	
	X	Y
4046	726310.66	53965.82
4047	726310.66	53948.27
4048	726298.12	53933.22
4049	726283.07	53921.93
4050	726265.51	53909.40
4051	726251.71	53900.62
4052	726237.91	53888.08
4053	726224.11	53859.24
4054	726224.11	53837.92
4055	726224.11	53810.34
4056	726229.13	53780.25
4057	726237.91	53748.90
4058	726242.93	53722.57
4059	726244.18	53698.74
4060	726240.42	53678.68
4061	726225.37	53658.62
4062	726207.80	53634.79
4063	726199.02	53605.96
4064	726199.02	53582.13
4065	726202.79	53562.07
4066	726229.13	53525.71
4067	726288.09	53486.84
4068	726344.53	53463.01
4069	726381.61	53447.12
4070	726417.32	53436.60
4071	726437.24	53433.47
4072	726459.31	53431.36
4073	726479.27	53437.67
4074	726505.50	53442.91
4075	726524.39	53443.98
4076	726548.56	53445.02
4077	726561.13	53442.91
4078	726576.89	53438.71
4079	726593.72	53429.26
4080	726610.50	53420.85
4081	726711.50	53238.80
4082	726721.50	53171.80
4083	726765.50	53137.80
4084	726927.50	53157.80

Обозначение характерных точек границы	Координаты, м (система координат МСК-167 (зона 4))	
	X	Y
4085	727071.50	53126.80
4086	727115.31	53076.75
4087	727129.09	53039.12
4088	727162.92	53010.27
4089	727189.23	52995.22
4090	727219.30	52991.46
4091	727240.60	52976.41
4092	727251.87	52956.34
4093	727259.39	52932.51
4094	727264.40	52909.93
4095	727280.69	52877.32
4096	727295.72	52861.01
4097	727318.27	52845.96
4098	727339.57	52832.16
4099	727362.12	52819.62
4100	727378.41	52799.55
4101	727400.96	52784.50
4102	727415.99	52778.23
4103	727443.56	52774.47
4104	727478.64	52774.47
4105	727506.20	52779.48
4106	727523.74	52784.50
4107	727547.54	52788.26
4108	727572.60	52794.54
4109	727606.43	52787.01
4110	727628.98	52773.21
4111	727654.03	52750.64
4112	727682.85	52707.99
4113	727706.65	52666.60
4114	727721.69	52635.24
4115	727721.69	52595.10
4116	727720.43	52568.76
4117	727704.15	52541.17
4118	727674.08	52521.10
4119	727660.30	52514.83
4120	727644.01	52497.27
4121	727631.48	52483.47
4122	727641.50	52429.54
4123	727641.50	52388.15

Обозначение характерных точек границы	Координаты, м (система координат МСК-167 (зона 4))	
	X	Y
4124	727637.75	52334.21
4125	727627.72	52315.40
4126	727612.69	52297.84
4127	727592.64	52292.82
4128	727573.85	52297.84
4129	727557.56	52307.87
4130	727530.00	52339.23
4131	727512.46	52364.32
4132	727488.66	52395.67
4133	727462.35	52417.00
4134	727438.54	52424.52
4135	727417.25	52424.52
4136	727402.21	52408.22
4137	727382.17	52394.42
4138	727368.39	52373.10
4139	727363.37	52337.98
4140	727363.37	52317.91
4141	727372.14	52296.58
4142	727407.22	52266.48
4143	727431.03	52246.41
4144	727458.59	52223.84
4145	727488.66	52191.22
4146	727521.23	52164.88
4147	727545.04	52133.53
4148	727546.29	52117.22
4149	727546.29	52103.42
4150	727538.77	52089.63
4151	727514.97	52085.86
4152	727497.43	52083.36
4153	727483.65	52073.32
4154	727473.62	52058.27
4155	727473.62	52040.71
4156	727486.15	51999.32
4157	727512.46	51947.89
4158	727527.50	51907.76
4159	727551.30	51882.67
4160	727576.36	51871.38
4161	727603.92	51851.31
4162	727635.24	51833.75

Обозначение характерных точек границы	Координаты, м (система координат МСК-167 (зона 4))	
	X	Y
4163	727664.06	51812.43
4164	727697.88	51787.35
4165	727736.72	51749.72
4166	727758.02	51717.11
4167	727770.55	51685.75
4168	727780.57	51656.90
4169	727798.11	51610.49
4170	727815.65	51586.66
4171	727829.43	51556.56
4172	727840.71	51533.98
4173	727843.21	51510.15
4174	727843.21	51491.33
4175	727835.70	51473.77
4176	727819.41	51461.23
4177	727806.88	51452.45
4178	727775.56	51452.45
4179	727739.23	51448.69
4180	727721.69	51447.43
4181	727707.91	51437.40
4182	727704.15	51422.35
4183	727704.15	51406.04
4184	727712.92	51392.25
4185	727734.22	51370.92
4186	727760.52	51363.40
4187	727789.34	51353.36
4188	727808.13	51344.58
4189	727820.66	51325.77
4190	727841.96	51288.14
4191	727848.22	51269.33
4192	727862.00	51241.73
4193	727879.54	51219.15
4194	727902.10	51199.09
4195	727944.69	51167.73
4196	727971.00	51156.44
4197	728008.59	51135.12
4198	728047.42	51097.49
4199	728063.71	51071.15
4200	728091.27	51039.79
4201	728112.57	51017.21

Обозначение характерных точек границы	Координаты, м (система координат МСК-167 (зона 4))	
	X	Y
4202	728142.64	51013.45
4203	728171.46	51022.23
4204	728187.74	51032.27
4205	728194.01	51048.57
4206	728209.04	51062.37
4207	728214.05	51079.93
4208	728230.34	51098.74
4209	728245.37	51101.25
4210	728266.67	51100.00
4211	728287.97	51088.71
4212	728314.28	51066.13
4213	728321.80	51034.77
4214	728321.80	51000.91
4215	728314.28	50975.82
4216	728303.00	50944.47
4217	728292.98	50916.87
4218	728286.72	50893.04
4219	728285.46	50857.92
4220	728276.69	50831.58
4221	728265.42	50810.26
4222	728255.40	50793.95
4223	728241.62	50786.43
4224	728230.34	50775.14
4225	728214.05	50773.88
4226	728195.26	50772.63
4227	728173.96	50780.15
4228	728146.40	50787.68
4229	728118.84	50805.24
4230	728092.53	50820.29
4231	728074.99	50824.05
4232	728054.94	50824.05
4233	728036.15	50822.80
4234	728006.08	50802.73
4235	727986.04	50771.37
4236	727972.25	50745.03
4237	727960.98	50716.19
4238	727934.67	50671.03
4239	727924.65	50637.17
4240	727912.12	50599.54

Обозначение характерных точек границы	Координаты, м (система координат МСК-167 (зона 4))	
	X	Y
4241	727905.85	50570.69
4242	727905.85	50541.84
4243	727908.36	50510.48
4244	727924.65	50479.13
4245	727949.70	50454.04
4246	727986.04	50412.65
4247	728012.35	50380.04
4248	728043.67	50344.92
4249	728066.22	50323.59
4250	728096.29	50287.22
4251	728116.33	50252.10
4252	728137.63	50208.20
4253	728153.92	50159.28
4254	728166.44	50132.94
4255	728181.48	50116.64
4256	728197.77	50097.82
4257	728220.32	50082.77
4258	728252.89	50076.50
4259	728279.20	50076.50
4260	728313.03	50084.03
4261	728348.11	50102.84
4262	728368.15	50119.15
4263	728405.74	50124.16
4264	728447.08	50124.16
4265	728484.67	50122.91
4266	728515.99	50121.65
4267	728551.07	50122.91
4268	728578.63	50125.42
4269	728608.70	50124.16
4270	728638.77	50121.65
4271	728672.59	50102.84
4272	728697.65	50082.77
4273	728718.95	50052.67
4274	728737.74	50023.82
4275	728769.06	49988.70
4276	728801.63	49948.56
4277	728841.73	49928.49
4278	728870.54	49923.48
4279	728908.13	49917.21

Обозначение характерных точек границы	Координаты, м (система координат МСК-167 (зона 4))	
	X	Y
4280	728945.71	49915.95
4281	728987.05	49900.90
4282	729012.11	49883.34
4283	729037.17	49862.02
4284	729070.99	49831.92
4285	729096.05	49815.61
4286	729118.60	49810.59
4287	729152.43	49809.34
4288	729185.00	49811.85
4289	729221.34	49813.10
4290	729247.65	49813.10
4291	729265.19	49806.83
4292	729304.02	49781.74
4293	729332.84	49760.42
4294	729362.91	49730.32
4295	729391.72	49701.47
4296	729419.28	49672.62
4297	729459.38	49648.79
4298	729498.21	49622.45
4299	729522.02	49602.38
4300	729553.34	49571.02
4301	729570.88	49528.38
4302	729570.88	49512.07
4303	729570.88	49480.72
4304	729563.36	49461.90
4305	729553.34	49443.09
4306	729538.30	49421.76
4307	729520.76	49390.41
4308	729496.96	49366.58
4309	729488.19	49346.51
4310	729480.67	49326.44
4311	729480.67	49293.83
4312	729474.41	49253.69
4313	729466.89	49203.52
4314	729466.89	49175.92
4315	729479.42	49158.36
4316	729495.71	49143.31
4317	729517.01	49125.75
4318	729528.28	49114.46

Обозначение характерных точек границы	Координаты, м (система координат МСК-167 (зона 4))	
	X	Y
4319	729547.07	49104.43
4320	729570.88	49093.14
4321	729593.43	49090.63
4322	729615.98	49086.87
4323	729649.81	49095.65
4324	729671.11	49104.43
4325	729693.66	49113.21
4326	729724.98	49132.02
4327	729751.29	49150.84
4328	729783.86	49160.87
4329	729818.94	49152.09
4330	729840.24	49135.79
4331	729850.26	49115.72
4332	729854.02	49100.67
4333	729854.02	49075.58
4334	729846.50	49049.24
4335	729835.23	49019.14
4336	729813.93	49005.34
4337	729778.85	48989.04
4338	729756.30	48985.27
4339	729718.71	48984.02
4340	729682.38	48986.53
4341	729654.82	48986.53
4342	729615.98	48986.53
4343	729590.92	48980.26
4344	729552.09	48975.24
4345	729510.74	48962.70
4346	729484.43	48955.17
4347	729455.62	48948.90
4348	729435.57	48945.14
4349	729411.77	48943.88
4350	729390.47	48942.63
4351	729366.67	48941.37
4352	729334.09	48941.37
4353	729306.53	48943.88
4354	729276.46	48941.37
4355	729263.93	48940.12
4356	729247.65	48935.10
4357	729225.09	48928.83

Обозначение характерных точек границы	Координаты, м (система координат МСК-167 (зона 4))	
	X	Y
4358	729212.57	48908.76
4359	729198.78	48892.46
4360	729185.00	48864.86
4361	729185.00	48838.52
4362	729185.00	48809.67
4363	729195.03	48792.11
4364	729207.55	48774.55
4365	729223.84	48756.99
4366	729245.14	48748.21
4367	729270.20	48736.92
4368	729290.24	48731.91
4369	729315.30	48715.60
4370	729335.34	48700.55
4371	729346.62	48681.74
4372	729361.65	48656.65
4373	729365.41	48627.80
4374	729372.93	48595.19
4375	729372.93	48572.61
4376	729366.67	48542.51
4377	729361.65	48521.19
4378	729361.65	48502.37
4379	729354.14	48474.78
4380	729342.86	48458.47
4381	729321.56	48435.90
4382	729307.78	48420.84
4383	729292.75	48412.06
4384	729271.45	48405.79
4385	729251.40	48394.50
4386	729235.12	48379.45
4387	729225.09	48359.38
4388	729206.30	48335.55
4389	729201.29	48314.23
4390	729198.78	48296.67
4391	729161.20	48250.26
4392	729137.40	48222.67
4393	729117.35	48190.06
4394	729097.30	48175.00
4395	729086.03	48149.92
4396	729078.51	48139.88

Обозначение характерных точек границы	Координаты, м (система координат МСК-167 (зона 4))	
	X	Y
4397	729078.51	48114.80
4398	729078.51	48090.97
4399	729094.80	48063.37
4400	729109.83	48050.83
4401	729132.38	48039.54
4402	729152.43	48038.29
4403	729178.74	48039.54
4404	729211.31	48039.54
4405	729231.36	48039.54
4406	729255.16	48039.54
4407	729277.71	48034.52
4408	729294.00	48020.73
4409	729306.53	48004.42
4410	729297.76	47985.61
4411	729296.51	47968.05
4412	729288.99	47951.74
4413	729275.21	47929.16
4414	729263.93	47920.38
4415	729262.68	47904.08
4416	729270.20	47882.76
4417	729273.95	47858.92
4418	729273.95	47831.33
4419	729273.95	47808.75
4420	729273.95	47783.67
4421	729258.92	47758.58
4422	729255.16	47747.29
4423	729236.37	47732.24
4424	729213.82	47727.23
4425	729202.54	47724.72
4426	729179.99	47724.72
4427	729161.20	47729.73
4428	729159.95	47729.73
4429	729141.15	47739.77
4430	729124.87	47748.55
4431	729106.07	47752.31
4432	729091.04	47753.57
4433	729076.01	47753.57
4434	729068.49	47737.26
4435	729062.23	47722.21

Обозначение характерных точек границы	Координаты, м (система координат МСК-167 (зона 4))	
	X	Y
4436	729062.23	47698.38
4437	729062.23	47670.78
4438	729062.23	47651.97
4439	729065.98	47626.88
4440	729079.76	47611.83
4441	729106.07	47586.75
4442	729127.37	47579.22
4443	729141.15	47575.46
4444	729173.73	47579.22
4445	729208.81	47585.49
4446	729225.09	47598.03
4447	729250.15	47609.32
4448	729280.22	47623.12
4449	729304.02	47638.17
4450	729340.36	47648.21
4451	729377.94	47646.95
4452	729399.24	47635.66
4453	729419.28	47618.10
4454	729431.81	47582.98
4455	729431.81	47562.91
4456	729431.81	47540.34
4457	729425.55	47512.74
4458	729414.27	47486.40
4459	729394.23	47466.33
4460	729380.45	47457.55
4461	729347.87	47451.28
4462	729331.59	47448.77
4463	729294.00	47451.28
4464	729255.16	47453.79
4465	729191.27	47450.03
4466	729152.43	47445.01
4467	729131.13	47442.50
4468	729112.34	47437.49
4469	729096.05	47436.23
4470	729076.01	47437.49
4471	729063.48	47439.99
4472	729048.44	47441.25
4473	729030.90	47452.54
4474	729012.11	47468.84

Обозначение характерных точек границы	Координаты, м (система координат МСК-167 (зона 4))	
	X	Y
4475	728999.58	47482.64
4476	728989.56	47506.47
4477	728984.55	47525.29
4478	728963.25	47540.34
4479	728935.69	47545.35
4480	728916.90	47545.35
4481	728904.37	47547.86
4482	728896.85	47547.86
4483	728885.57	47539.08
4484	728866.78	47525.29
4485	728851.75	47497.69
4486	728837.97	47466.33
4487	728830.45	47442.50
4488	728830.45	47418.67
4489	728830.45	47381.04
4490	728830.45	47345.92
4491	728844.23	47308.29
4492	728869.29	47268.16
4493	728894.34	47249.34
4494	728910.63	47238.05
4495	728940.70	47235.55
4496	728978.28	47245.58
4497	729010.86	47256.87
4498	729048.44	47288.23
4499	729077.26	47304.53
4500	729101.06	47318.33
4501	729123.61	47322.09
4502	729146.17	47322.09
4503	729179.99	47314.57
4504	729210.06	47308.29
4505	729228.85	47294.50
4506	729251.40	47281.95
4507	729272.70	47266.90
4508	729295.25	47238.05
4509	729314.05	47192.90
4510	729321.56	47165.31
4511	729321.56	47142.73
4512	729321.56	47121.41
4513	729317.80	47093.81

Обозначение характерных точек границы	Координаты, м (система координат МСК-167 (зона 4))	
	X	Y
4514	729307.78	47075.00
4515	729292.75	47052.42
4516	729275.21	47032.35
4517	729248.90	46997.23
4518	729235.12	46972.15
4519	729226.35	46949.57
4520	729218.83	46921.97
4521	729202.54	46886.85
4522	729191.27	46868.04
4523	729191.27	46854.24
4524	729195.03	46831.67
4525	729198.78	46814.11
4526	729210.06	46800.31
4527	729220.08	46786.51
4528	729235.12	46772.71
4529	729252.66	46750.14
4530	729267.69	46716.27
4531	729275.21	46681.15
4532	729275.21	46658.57
4533	729275.21	46638.51
4534	729275.21	46615.93
4535	729260.17	46607.15
4536	729245.14	46600.88
4537	729223.84	46584.57
4538	729207.55	46577.05
4539	729198.78	46567.01
4540	729192.52	46556.98
4541	729188.76	46539.42
4542	729178.74	46508.06
4543	729178.74	46494.26
4544	729172.47	46482.97
4545	729166.21	46471.69
4546	729152.43	46464.16
4547	729139.90	46446.60
4548	729129.88	46430.29
4549	729128.63	46419.01
4550	729128.63	46406.46
4551	729136.14	46390.16
4552	729158.69	46373.85

Обозначение характерных точек границы	Координаты, м (система координат МСК-167 (зона 4))	
	X	Y
4553	729188.76	46362.56
4554	729212.57	46347.51
4555	729223.84	46327.44
4556	729230.11	46314.90
4557	729233.86	46297.34
4558	729241.38	46281.03
4559	729242.63	46267.24
4560	729251.40	46257.20
4561	729263.93	46252.19
4562	729276.46	46249.68
4563	729295.25	46255.95
4564	729306.53	46269.75
4565	729319.06	46282.29
4566	729344.11	46278.53
4567	729369.17	46264.73
4568	729379.19	46254.69
4569	729386.71	46237.13
4570	729391.72	46222.08
4571	729391.72	46207.03
4572	729397.99	46193.23
4573	729403.00	46183.20
4574	729413.02	46174.42
4575	729436.82	46148.08
4576	729445.59	46134.28
4577	729449.35	46124.25
4578	729449.35	46116.72
4579	729449.35	46104.18
4580	729448.10	46094.15
4581	729446.85	46081.60
4582	729441.84	46066.55
4583	729440.58	46045.23
4584	729440.58	46030.18
4585	729449.35	46016.38
4586	729460.63	46003.84
4587	729484.43	46002.58
4588	729504.48	46007.60
4589	729533.29	46022.65
4590	729557.10	46035.19
4591	729578.39	46047.74

Обозначение характерных точек границы	Координаты, м (система координат МСК-167 (зона 4))	
	X	Y
4592	729603.45	46056.52
4593	729614.73	46057.77
4594	729632.27	46048.99
4595	729666.09	46023.91
4596	729681.13	46010.11
4597	729694.91	45997.57
4598	729717.46	45993.80
4599	729732.49	45992.55
4600	729755.05	45997.57
4601	729780.10	45997.57
4602	729808.92	45981.26
4603	729828.96	45953.67
4604	729851.51	45927.33
4605	729867.80	45898.48
4606	729875.32	45863.36
4607	729883.01	45842.07
4608	729975.92	45789.51
4609	730048.05	45738.07
4610	730082.99	45686.56
4611	730078.87	45620.73
4612	730054.20	45563.07
4613	729971.87	45462.15
4614	729945.11	45377.80
4615	729875.07	45338.66
4616	729774.23	45367.45
4617	729716.57	45373.68
4618	729689.80	45328.39
4619	729714.47	45252.21
4620	729774.23	45161.56
4621	729788.62	45093.63
4622	729809.17	45013.32
4623	729868.93	44920.73
4624	729965.73	44824.01
4625	730076.84	44735.46
4626	730144.77	44616.09
4627	730220.95	44533.69
4628	730280.71	44447.24
4629	730305.38	44327.79
4630	730274.49	44278.38

Обозначение характерных точек границы	Координаты, м (система координат МСК-167 (зона 4))	
	X	Y
4631	730206.56	44274.26
4632	730151.00	44299.00
4633	730120.11	44348.42
4634	730078.94	44362.81
4635	730019.18	44338.14
4636	729994.52	44286.63
4637	730008.91	44216.68
4638	730070.70	44171.31
4639	730136.60	44146.65
4640	730214.80	44148.67
4641	730272.46	44173.41
4642	730330.12	44152.79
4643	730350.67	44095.21
4644	730348.64	44029.30
4645	730295.11	43969.62
4646	730196.28	43942.86
4647	730078.94	43957.25
4648	730002.76	43953.13
4649	729971.87	43887.22
4650	730000.66	43802.79
4651	729984.24	43687.63
4652	730031.63	43636.12
4653	730091.32	43613.47
4654	730165.39	43634.09
4655	730229.28	43660.86
4656	730297.21	43669.03
4657	730365.14	43609.35
4658	730416.57	43527.02
4659	730474.23	43459.09
4660	730501.00	43407.58
4661	730568.93	43370.54
4662	730612.19	43347.90
4663	730665.73	43352.02
4664	730727.51	43286.12
4665	730715.14	43174.92
4666	730727.51	43119.36
4667	730776.92	43119.36
4668	730857.15	43209.94
4669	730910.76	43211.96

Обозначение характерных точек границы	Координаты, м (система координат МСК-167 (зона 4))	
	X	Y
4670	730982.82	43162.55
4671	730984.84	43090.49
4672	730918.93	43039.06
4673	730877.77	42999.92
4674	730886.02	42919.62
4675	730898.39	42843.44
4676	730857.23	42787.88
4677	730764.55	42765.24
4678	730715.14	42724.07
4679	730694.52	42656.14
4680	730743.93	42608.76
4681	730793.34	42586.11
4682	730865.40	42629.38
4683	730904.54	42715.83
4684	730984.84	42748.74
4685	731061.02	42746.72
4686	731139.22	42701.43
4687	731217.50	42641.67
4688	731293.68	42540.82
4689	731332.82	42409.09
4690	731332.82	42334.93
4691	731291.58	42279.37
4692	731215.40	42250.51
4693	731133.07	42258.75
4694	731050.75	42304.04
4695	730958.07	42304.04
4696	730960.17	42221.79
4697	731017.83	42145.61
4698	731096.11	42094.10
4699	731205.20	42083.83
4700	731287.53	42071.46
4701	731314.30	42003.53
4702	731281.38	41921.20
4703	731192.83	41810.01
4704	731217.58	41748.22
4705	731283.41	41694.69
4706	731306.05	41645.28
4707	731382.23	41583.49
4708	731417.24	41534.08

Обозначение характерных точек границы	Координаты, м (система координат МСК-167 (зона 4))	
	X	Y
4709	731458.41	41350.91
4710	731495.52	41317.92
4711	731565.48	41293.25
4712	731652.01	41276.60
4713	731726.16	41247.81
4714	731752.93	41186.03
4715	731740.56	41076.93
4716	731724.06	41021.30
4717	731672.63	41023.40
4718	731592.32	41052.19
4719	731549.06	41025.42
4720	731569.68	40912.20
4721	731610.84	40844.27
4722	731707.64	40805.13
4723	731781.72	40817.51
4724	731851.75	40854.54
4725	731874.39	40901.93
4726	731979.36	40906.06
4727	732047.29	40850.42
4728	732141.99	40834.00
4729	732203.78	40840.15
4730	732290.23	40856.57
4731	732366.40	40827.78
4732	732434.34	40745.37
4733	732475.50	40716.58
4734	732551.68	40712.46
4735	732580.47	40749.50
4736	732596.96	40829.80
4737	732625.75	40879.21
4738	732691.66	40883.34
4739	732767.84	40831.90
4740	732837.87	40823.65
4741	732907.83	40833.93
4742	732979.88	40864.82
4743	733066.33	40833.93
4744	733101.35	40780.39
4745	733045.79	40671.30
4746	733008.75	40590.99
4747	733006.65	40539.56

Обозначение характерных точек границы	Координаты, м (система координат МСК-167 (зона 4))	
	X	Y
4748	733074.58	40483.92
4749	733154.88	40413.97
4750	733194.02	40337.79
4751	733156.98	40263.64
4752	733088.97	40232.74
4753	732996.38	40170.96
4754	732953.11	40160.69
4755	732907.83	40185.43
4756	732883.16	40265.74
4757	732856.39	40321.29
4758	732813.13	40345.96
4759	732776.09	40335.69
4760	732757.57	40267.76
4761	732767.84	40175.08
4762	732809.00	40113.38
4763	732907.83	40049.49
4764	732973.73	39975.42
4765	732973.73	39899.24
4766	732934.59	39837.46
4767	732866.66	39810.69
4768	732784.34	39806.56
4769	732701.93	39792.17
4770	732687.54	39738.71
4771	732732.82	39666.66
4772	732823.40	39635.76
4773	732903.70	39594.60
4774	732953.11	39528.69
4775	732955.14	39440.14
4776	732996.38	39382.48
4777	733068.43	39390.73
4778	733130.14	39413.37
4779	733235.18	39390.73
4780	733294.87	39335.17
4781	733325.76	39265.14
4782	733369.02	39174.57
4783	733414.31	39119.01
4784	733486.36	39003.69
4785	733568.77	39007.81
4786	733634.60	39013.96

Обозначение характерных точек границы	Координаты, м (система координат МСК-167 (зона 4))	
	X	Y
4787	733710.77	38993.42
4788	733764.31	38985.17
4789	733807.57	39030.46
4790	733824.07	39088.12
4791	733898.15	39079.87
4792	733951.68	39038.71
4793	734062.88	39040.73
4794	734153.45	38946.03
4795	734233.75	38882.23
4796	734293.44	38810.17
4797	734351.10	38721.70
4798	734400.51	38657.89
4799	734326.35	38567.24
4800	734246.05	38511.68
4801	734246.05	38439.63
4802	734334.60	38357.30
4803	734351.10	38314.04
4804	734293.44	38244.01
4805	734209.01	38188.53
4806	734124.58	38130.87
4807	734038.13	38085.58
4808	733980.47	38023.80
4809	734005.14	37922.87
4810	734015.49	37857.04
4811	733966.08	37778.76
4812	733916.67	37754.10
4813	733823.99	37747.87
4814	733762.21	37731.45
4815	733741.67	37690.29
4816	733760.19	37651.15
4817	733836.36	37620.26
4818	733896.05	37574.97
4819	733935.19	37502.92
4820	733912.54	37437.01
4821	733922.81	37367.06
4822	733873.40	37305.27
4823	733819.87	37329.94
4824	733716.92	37389.70
4825	733607.83	37426.74

Обозначение характерных точек границы	Координаты, м (система координат МСК-167 (зона 4))	
	X	Y
4826	733525.50	37408.22
4827	733494.61	37329.94
4828	733482.08	37245.59
4829	733416.18	37175.64
4830	733375.01	37126.23
4831	733348.25	36986.16
4832	733288.48	36889.44
4833	733197.91	36802.99
4834	733185.62	36734.98
4835	733294.71	36578.58
4836	733393.53	36362.34
4837	733397.66	36212.08
4838	733352.37	36078.24
4839	733360.62	36002.06
4840	733410.03	35948.53
4841	733494.38	35948.53
4842	733595.30	35921.76
4843	733630.32	35862.08
4844	733619.97	35808.54
4845	733535.62	35792.13
4846	733457.34	35771.51
4847	733410.03	35711.82
4848	733399.68	35602.65
4849	733381.16	35503.83
4850	733321.48	35536.82
4851	733309.11	35594.40
4852	733284.44	35668.56
4853	733253.55	35717.97
4854	733193.79	35709.72
4855	733175.27	35656.19
4856	733179.39	35573.86
4857	733142.35	35505.93
4858	733090.92	35442.12
4859	733070.30	35382.36
4860	733125.86	35339.18
4861	733185.62	35297.94
4862	733180.04	35259.40
4863	734544.56	35366.46
4864	734706.27	35379.15

Обозначение характерных точек границы	Координаты, м (система координат МСК-167 (зона 4))	
	X	Y
4865	735255.12	35422.21
4866	742608.29	35999.14
4867	745948.97	36063.03
4868	745968.41	36063.40
4869	746013.13	36139.58
4870	746080.75	36254.75
4871	746139.58	36354.95
4872	746899.46	37649.13
4873	747403.00	38506.73
4874	748986.00	41327.48
4875	749242.59	41825.79
4876	751642.29	46159.87
4877	751728.10	46230.87
4878	751976.65	46412.23
4879	752850.73	47059.80
4880	754071.03	47963.86
4881	756758.34	49947.86
4882	756869.00	50029.55
4883	757503.00	50507.23
4884	757582.49	50567.17
4885	758062.00	50927.86
4886	758134.00	50982.05
4887	758190.50	51024.55
4888	758191.50	51025.23
4889	758354.50	51147.83
4890	758862.50	51529.92
4891	758929.50	51580.36
4892	758939.00	51587.67
4893	759045.50	51667.61
4894	759083.99	51696.51
4895	759321.99	51875.55
4896	759797.00	52233.20
4897	760104.50	52464.42
4898	760163.00	52508.45
4899	760223.00	52553.36
4900	760554.00	52802.51
4901	760578.50	52819.76
4902	760660.00	52876.42
4903	760660.50	52876.73

Обозначение характерных точек границы	Координаты, м (система координат МСК-167 (зона 4))	
	X	Y
4904	760717.50	52916.70
4905	760746.99	52937.23
4906	760919.00	53057.08
4907	761022.50	53120.58
4908	761084.97	53159.70
4909	762093.41	53875.15
4910	764479.30	55601.43
4911	764504.10	55537.85
4912	764502.38	55503.54
4913	764591.02	55435.29
4914	764808.61	55457.99
4915	764918.50	55489.36
4916	765080.36	55394.80
4917	765110.92	55287.33
4918	765215.93	55323.03
4919	765253.34	55435.26
4920	765364.05	55469.58
4921	765397.64	55543.93
4922	765464.89	55557.92
4923	765492.05	55677.54
4924	765585.21	55755.31
4925	765788.85	55808.37
4926	765859.03	55875.28
4927	765834.09	56016.01
4928	765730.03	56105.25
4929	765757.13	56337.01
4930	765788.29	56473.43
4931	765961.90	56593.80
4932	765977.32	56651.10
4933	765923.29	56824.70
4934	765951.49	56855.87
4935	766050.07	56774.98
4936	766118.26	56787.26
4937	766161.02	56768.25
4938	766225.49	56745.86
4939	766274.37	56745.86
4940	766306.95	56729.57
4941	766325.96	56707.17
4942	766334.79	56683.41

Обозначение характерных точек границы	Координаты, м (система координат МСК-167 (зона 4))	
	X	Y
4943	766348.36	56663.04
4944	766368.58	56645.24
4945	766382.30	56633.18
4946	766435.25	56593.76
4947	766461.02	56580.88
4948	766494.98	56579.52
4949	766526.21	56584.28
4950	766545.90	56596.48
4951	766572.39	56610.75
4952	766591.36	56615.50
4953	766610.37	56610.76
4954	766623.95	56598.52
4955	766664.02	56564.59
4956	766697.93	56547.61
4957	766744.11	56523.19
4958	766795.70	56506.88
4959	766911.77	56502.13
4960	766953.85	56491.24
4961	766980.32	56482.42
4962	767004.08	56485.12
4963	767033.94	56485.82
4964	767055.67	56478.35
4965	767078.76	56461.36
4966	767110.64	56426.76
4967	767129.66	56423.36
4968	767145.28	56432.85
4969	767162.93	56441.68
4970	767178.54	56438.30
4971	767198.21	56424.03
4972	767215.19	56419.96
4973	767227.42	56424.72
4974	767239.62	56436.94
4975	767246.43	56457.97
4976	767255.24	56477.65
4977	767266.78	56480.36
4978	767286.41	56476.42
4979	767340.03	56478.45
4980	767382.80	56487.97
4981	767409.96	56502.21

Обозначение характерных точек границы	Координаты, м (система координат МСК-167 (зона 4))	
	X	Y
4982	767424.90	56520.55
4983	767443.88	56540.23
4984	767459.52	56548.38
4985	767475.13	56553.79
4986	767489.37	56564.65
4987	767505.00	56585.02
4988	767518.57	56612.17
4989	767533.51	56648.13
4990	767543.01	56692.26
4991	767547.76	56727.56
4992	767568.80	56753.34
4993	767586.47	56770.99
4994	767600.75	56788.65
4995	767605.51	56815.09
4996	767609.57	56853.81
4997	767619.75	56907.42
4998	767630.62	56931.17
4999	767648.92	56957.67
5000	767660.48	56984.81
5001	767668.62	57008.57
5002	767676.09	57037.75
5003	767696.46	57081.86
5004	767717.48	57119.18
5005	767748.72	57155.18
5006	767760.24	57174.86
5007	767765.69	57199.98
5008	767771.78	57237.31
5009	767780.60	57265.81
5010	767790.11	57284.15
5011	767792.82	57302.47
5012	767788.08	57333.69
5013	767794.86	57373.07
5014	767813.86	57397.50
5015	767832.87	57406.32
5016	767881.05	57409.74
5017	767900.07	57414.47
5018	767908.89	57428.75
5019	767915.00	57451.14
5020	767924.48	57467.43

Обозначение характерных точек границы	Координаты, м (система координат МСК-167 (зона 4))	
	X	Y
5021	767927.21	57478.29
5022	767921.09	57486.44
5023	767908.20	57508.85
5024	767906.84	57533.96
5025	767912.27	57557.71
5026	767937.39	57581.47
5027	767948.24	57589.60
5028	768014.10	57577.38
5029	768041.93	57574.01
5030	768056.17	57585.55
5031	768071.10	57599.12
5032	768081.29	57603.87
5033	768099.63	57607.24
5034	768116.60	57614.71
5035	768128.14	57625.57
5036	768139.02	57641.86
5037	768158.00	57647.29
5038	768185.83	57652.05
5039	768223.17	57657.48
5040	768255.75	57679.18
5041	768271.37	57692.10
5042	768280.87	57719.93
5043	768286.29	57731.47
5044	768301.23	57734.86
5045	768318.88	57738.93
5046	768339.91	57748.43
5047	768368.44	57772.19
5048	768395.60	57803.41
5049	768409.83	57819.06
5050	768425.42	57830.58
5051	768437.63	57830.58
5052	768464.11	57827.89
5053	768487.87	57839.41
5054	768512.33	57865.88
5055	768538.11	57897.79
5056	768557.79	57930.37
5057	768573.40	57957.52
5058	768593.08	57978.56
5059	768615.50	57991.46

Обозначение характерных точек границы	Координаты, м (система координат МСК-167 (зона 4))	
	X	Y
5060	768636.54	58008.42
5061	768654.19	58034.22
5062	768695.60	58066.81
5063	768730.22	58103.44
5064	768764.84	58134.01
5065	768783.16	58158.46
5066	768796.06	58179.49
5067	768823.21	58214.79
5068	768852.40	58241.94
5069	768882.27	58265.69
5070	768915.54	58284.04
5071	768942.68	58294.20
5072	768974.60	58296.25
5073	769002.44	58296.25
5074	769016.70	58307.10
5075	769027.55	58327.47
5076	769043.84	58355.31
5077	769060.80	58385.17
5078	769067.60	58403.49
5079	769068.96	58420.47
5080	769075.06	58465.93
5081	769087.27	58501.93
5082	769115.78	58544.69
5083	769150.42	58586.10
5084	769180.27	58618.68
5085	769220.32	58648.55
5086	769258.35	58678.41
5087	769290.24	58705.55
5088	769316.04	58732.03
5089	769350.65	58771.41
5090	769382.57	58799.22
5091	769418.53	58829.77
5092	769436.19	58850.81
5093	769449.09	58877.98
5094	769468.76	58899.02
5095	769493.88	58927.52
5096	769504.76	58948.58
5097	769525.11	58970.98
5098	769540.73	58985.91

Обозначение характерных точек границы	Координаты, м (система координат МСК-167 (зона 4))	
	X	Y
5099	769552.94	59002.87
5100	769574.68	59040.20
5101	769603.87	59070.09
5102	769631.68	59090.43
5103	769668.37	59112.85
5104	769711.11	59152.21
5105	769742.33	59182.76
5106	769769.50	59219.42
5107	769804.11	59247.26
5108	769841.43	59292.05
5109	769853.01	59310.37
5110	769863.86	59324.64
5111	769893.75	59344.31
5112	769923.61	59375.54
5113	769934.46	59398.63
5114	769956.86	59421.02
5115	769988.08	59442.75
5116	770019.97	59472.62
5117	770042.39	59503.14
5118	770068.84	59543.19
5119	770110.58	59589.04
5120	770190.62	59672.32
5121	770205.99	59697.38
5122	770213.26	59724.88
5123	770229.44	59741.88
5124	770244.01	59757.22
5125	770269.08	59772.59
5126	770293.33	59793.62
5127	770307.88	59816.26
5128	770332.15	59846.98
5129	770345.87	59867.21
5130	770348.31	59893.09
5131	770341.83	59914.91
5132	770354.76	59940.80
5133	770373.38	59961.79
5134	770412.19	59984.44
5135	770438.86	60004.67
5136	770452.62	60037.00
5137	770470.41	60077.43

Обозначение характерных точек границы	Координаты, м (система координат МСК-167 (зона 4))	
	X	Y
5138	770488.98	60115.45
5139	770505.16	60150.23
5140	770505.16	60168.81
5141	770496.26	60193.08
5142	770496.26	60222.17
5143	770509.19	60247.26
5144	770532.66	60278.77
5145	770539.93	60302.24
5146	770538.31	60360.46
5147	770537.48	60395.21
5148	770542.34	60413.82
5149	770583.57	60504.37
5150	770608.66	60555.32
5151	770617.56	60586.85
5152	770628.86	60615.15
5153	770645.03	60638.59
5154	770666.06	60658.79
5155	770677.33	60674.17
5156	770681.39	60691.95
5157	770684.63	60746.14
5158	770679.78	60783.33
5159	770670.06	60795.46
5160	770657.13	60812.42
5161	770649.86	60835.90
5162	770661.99	60864.99
5163	770687.06	60898.15
5164	770700.81	60915.93
5165	770700.81	60932.93
5166	770702.43	60982.19
5167	770695.15	61008.08
5168	770676.57	61023.45
5169	770659.58	61042.03
5170	770657.17	61067.12
5171	770665.23	61092.18
5172	770674.92	61110.79
5173	770688.68	61126.96
5174	770691.09	61153.64
5175	770689.47	61194.86
5176	770686.26	61268.45

Обозначение характерных точек границы	Координаты, м (система координат МСК-167 (зона 4))	
	X	Y
5177	770683.81	61342.84
5178	770689.47	61388.93
5179	770697.57	61424.50
5180	770695.15	61456.86
5181	770711.07	61530.30
5182	770697.89	61626.80
5183	770700.13	61688.23
5184	770717.62	61800.06
5185	770765.87	61900.96
5186	770822.90	62012.88
5187	770871.15	62087.41
5188	770921.65	62151.00
5189	771035.64	62258.52
5190	771228.72	62444.97
5191	771421.72	62633.58
5192	771537.96	62741.11
5193	771592.16	62797.28
5194	772454.49	64277.32
5195	772454.46	64326.71
5196	772454.49	64576.89
5197	772454.49	64588.29
5198	772454.49	64588.42
5199	772601.50	64850.45
5200	772646.49	64930.73
5201	772801.49	65206.57
5202	773161.49	65848.04
5203	773237.00	66001.95
5204	773398.99	66001.19
5205	773399.21	66001.20
5206	774044.79	67146.08
5207	775156.74	69117.63
5208	775764.95	70139.15
5209	775768.00	70205.82
5210	775769.40	70282.85
5211	775769.99	70314.49
5212	775766.99	70397.04
5213	775752.49	70457.99
5214	775873.00	70683.11
5215	775879.49	70693.23

Обозначение характерных точек границы	Координаты, м (система координат МСК-167 (зона 4))	
	X	Y
5216	775946.00	70803.80
5217	776283.49	71402.92
5218	776346.99	71515.77
5219	776361.49	71541.64
5220	776792.50	72308.23
5221	776891.50	72483.23
5222	776911.50	72518.29
5223	776934.00	72558.45
5224	776847.49	73966.60
5225	776842.51	74065.01
5226	776726.83	75802.84
5227	776637.54	76665.40
1	776532.82	77828.10

Площадь муниципального образования 684810,48 га.

Приложение 38
к Закону края
от 13 июня 2024 г. № 7-2871

Приложение 38
к Закону края
от 24 декабря 2004 г. № 13-2870

Текстовое описание местоположения границ муниципального образования Большемуртинский район

По смежеству с землями муниципального образования
Казачинский район

Граница муниципального образования Большемуртинский район по смежеству с землями муниципального образования Казачинский район проходит от точки 1 (узловая точка) до точки 1510 (узловая точка) протяженностью 140812,90 м.

От точки 1 – узловой точки пересечения границ муниципального образования Пировский муниципальный округ, муниципального образования Большемуртинский район и муниципального образования Казачинский район граница идет на юго-восток ломаной линией 6381,13 м, пересекая безымянный ручей, по вырубленному участку леса, по лесу, пересекая реку Огневка, до точки 8.

От точки 8 граница следует в северо-восточном направлении ломаной линией 2002,08 м по вырубленному участку леса, по лесу и болоту до реки Листвянка (точка 16). Далее граница проходит в северо-восточном направлении извилистой линией 14175,87 м по середине реки Листвянка вниз по течению до реки Кемь (точка 295).

От точки 295 граница идет общим направлением на юго-запад извилистой линией 7316,91 м по середине реки Кемь вверх по течению до устья реки Туган (точка 474). Затем граница следует общим направлением на юг извилистой линией 9822,36 м по середине реки Туган вверх по течению до устья реки Шилка (точка 894).

От точки 894 граница проходит в юго-восточном направлении извилистой линией 1904,62 м по середине реки Шилка вверх по течению до устья реки Романовка (точка 966). Далее граница идет общим направлением на восток извилистой линией 5373,84 м по середине реки Романовка вверх по течению до точки 1114.

От точки 1114 граница следует на восток ломаной линией 728,06 м по лесу и пашне до точки 1118. Затем граница проходит в северо-восточном направлении прямой линией 732,22 м по пашне до точки 1122. Далее граница идет на северо-восток прямой линией 2256,89 м по лесу и пашне, пересекая полевую дорогу,

по сенокосу и границе пашни до точки 1126.

От точки 1126 граница следует на юго-восток прямой линией 3424,85 м по пашне и лесу, пересекая полевую дорогу, по границе сенокоса, леса и пашни, по лесу и заболоченной местности до безымянного ручья (точка 1134). Затем граница проходит в северо-восточном направлении ломаной линией 911,04 м по руслу безымянного ручья вниз по течению до безымянного пруда (точка 1147).

От точки 1147 граница идет в северо-восточном направлении ломаной линией 601,19 м по берегу безымянного пруда, огибая его с северной стороны, до дамбы (точка 1157). Далее граница следует на северо-восток прямой линией 730,23 м по руслу безымянного ручья вниз по течению до точки 1161. Затем граница проходит на юго-восток прямой линией 1510,85 м по лесу, пересекая реку Малая Бобровка, по сенокосу до точки 1162.

От точки 1162 граница идет на северо-восток прямой линией 3212,09 м по сенокосу и лесу до точки 1163. Далее граница следует в юго-восточном направлении прямой линией 1961,49 м по границе сенокоса и пашни, по лесу, сенокосу и пашне до реки Сосновый (точка 1165). Затем граница проходит на северо-восток извилистой линией 3315,44 м по середине реки Сосновый вниз по течению, пересекая автомобильную дорогу Красноярск – Енисейск, до реки Малая Бобровка (точка 1243).

От точки 1243 граница идет в северо-восточном направлении извилистой линией 3287,95 м по середине реки Малая Бобровка вниз по течению до устья безымянного ручья (точка 1297). Далее граница следует в юго-восточном направлении извилистой линией 934,26 м по руслу безымянного ручья вверх по течению до точки 1313.

От точки 1313 граница проходит в юго-восточном направлении ломаной линией 3543,78 м по лесу, пересекая автомобильную дорогу Раздольное – Луговское и реку Большая Бобровка, до устья реки Коленга (точка 1317). Затем граница идет на юго-восток извилистой линией 556,39 м по середине реки Коленга вверх по течению до точки 1336.

От точки 1336 граница следует в северо-восточном направлении прямой линией 2430,94 м по лесу, пересекая автомобильную дорогу Раздольное – Луговское, по сенокосу до точки 1341. Далее граница проходит в северо-западном направлении прямой линией 2961,64 м по лесу, пересекая автомобильную дорогу Раздольное – Луговское и полевую дорогу, до точки 1343.

От точки 1343 граница идет на северо-восток прямой линией 2897,37 м по лесу, пересекая реку Большая Бобровка и реку Енисей до середины, до точки 1344. Затем граница следует на северо-запад прямой линией 1328,60 м по середине реки Енисей вниз по течению до точки 1345. Далее граница проходит на северо-восток прямой линией 294,04 м, пересекая реку Енисей от середины до правого берега, до точки 1346.

От точки 1346 граница идет в северо-восточном направлении прямой линией 4387,38 м по лесу, пересекая проселочную дорогу, по сенокосу, пересекая реку Язаевка и проселочную дорогу, до точки 1348. Затем граница следует на юг прямой линией 4327,89 м, пересекая проселочную дорогу, по лесу и сенокосу,

пересекая полевою дорогу, до реки Курбатово (точка 1350).

От точки 1350 граница проходит в северо-восточном направлении извилистой линией 4389,69 м по середине реки Курбатово вверх по течению до точки 1403. Далее граница идет в юго-восточном направлении ломаной линией 1317,59 м по лесу, пересекая полевою дорогу, до реки Зимовейный (точка 1408).

От точки 1408 граница следует общим направлением на юго-запад извилистой линией 4007,91 м по середине реки Зимовейный вниз по течению до правого берега реки Енисей (точка 1470). Затем граница проходит в юго-западном направлении прямой линией 318,03 м, пересекая реку Енисей от правого берега до середины, до точки 1471.

От точки 1471 граница идет общим направлением на юго-восток извилистой линией 7256,63 м по середине реки Енисей вверх по течению до точки 1490. Далее граница следует на юго-восток ломаной линией 6688,95 м, пересекая реку Енисей от середины до правого берега, по лесу, пересекая лесные дороги и безымянные ручьи, по пастбищу до точки 1493.

От точки 1493 граница идет на северо-восток ломаной линией 23522,70 м по пастбищу и лесу, пересекая безымянные ручьи, полевые дороги, реку Американский, реку Малая Таловка, реку Горелый, до реки Большая Таловка

до точки 1510 – узловой точки пересечения границ муниципального образования Казачинский район, муниципального образования Большемуртинский район и муниципального образования Тасеевский район.

По смежеству с землями муниципального образования Тасеевский район

Граница муниципального образования Большемуртинский район по смежеству с землями муниципального образования Тасеевский район проходит от точки 1510 (узловая точка) до точки 2129 (узловая точка) протяженностью 52764,17 м.

От точки 1510 – узловой точки пересечения границ муниципального образования Казачинский район, муниципального образования Большемуртинский район и муниципального образования Тасеевский район граница следует общим направлением на юго-восток извилистой линией 17221,16 м по середине реки Большая Таловка вверх по течению до точки 2064.

От точки 2064 граница идет на юго-восток ломаной линией 25672,11 м по лесу, пересекая реку Каменушка, автомобильную дорогу Ялай – Предивинск, реку Телькунок, реку Телькун, реку Лосиновка, реку Муравинка, реку Мурмочка, реку Мурма и безымянные ручьи, до точки 2121.

От точки 2121 граница следует в юго-восточном направлении ломаной линией 9870,90 м по лесу, пересекая безымянные ручьи, до точки 2129 – узловой точки пересечения границ муниципального образования Тасеевский район, муниципального образования Большемуртинский район и муниципального образования Сухобузимский район.

По смежеству с землями муниципального образования
Сухобузимский район

Граница муниципального образования Большемуртинский район по смежеству с землями муниципального образования Сухобузимский район проходит от точки 2129 (узловая точка) до точки 2399 (узловая точка) протяженностью 123854,27 м.

От точки 2129 – узловой точки пересечения границ муниципального образования Тасеевский район, муниципального образования Большемуртинский район и муниципального образования Сухобузимский район граница идет в юго-западном направлении ломаной линией 24565,82 м по лесу, пересекая безымянные ручьи, реку Чистый, реку Большая Кузеева и реку Шумиха, до точки 2153.

От точки 2153 граница следует в северо-западном направлении прямой линией 4276,63 м по лесу, пересекая два безымянных ручья, до точки 2159. Затем граница проходит на юго-запад прямой линией 5832,20 м по лесу, пересекая реку Кимбирка и безымянные ручьи, до точки 2166. Далее граница идет на северо-запад прямой линией 2000,02 м по лесу, пересекая реку Кимбирка, до точки 2169.

От точки 2169 граница следует в юго-западном направлении прямой линией 4663,51 м по лесу, пересекая реку Кимбирка, до точки 2173. Затем граница проходит ломаной линией общим расстоянием 1926,46 м по пастбищу, пересекая безымянный ручей, по лесу: на северо-запад до точки 2179, на юго-запад до точки 2180.

От точки 2180 граница идет на северо-запад ломаной линией 2573,08 м по лесу вдоль реки Кимбирка, пересекая безымянный ручей, до точки 2188. Далее граница следует на юго-запад ломаной линией 621,91 м по пастбищу и лесу до безымянной протоки реки Енисей (точка 2192). Затем граница проходит в юго-западном направлении ломаной линией 3529,92 м, пересекая безымянную протоку реки Енисей, по лесу и пастбищу, пересекая реку Енисей, до точки 2205.

От точки 2205 граница идет на юго-восток прямой линией 615,94 м по пастбищу до точки 2206. Далее граница следует на юго-запад ломаной линией 6426,28 м по пашне, пересекая грунтовую дорогу, по пастбищу до точки 2224. Затем граница проходит на юго-восток прямой линией 4271,69 м по пастбищу и лесу, пересекая грунтовую дорогу, до точки 2234.

От точки 2234 граница идет на юго-восток прямой линией 1391,03 м по лесу и пастбищу до точки 2236. Далее граница следует в юго-восточном направлении прямой линией 7302,79 м по лесу, пастбищу, пересекая реку Камышевка, грунтовые дороги, по сенокосу до точки 2256. Затем граница проходит на юго-запад ломаной линией 3987,44 м по пастбищу, сенокосу и лесу, пересекая реку Листвянка, до точки 2273.

От точки 2273 граница идет в северо-западном направлении ломаной линией 3702,54 м по лесу, пашне и сенокосу до реки Мингуль (точка 2289). Далее граница следует на юго-восток прямой линией 34,32 м по середине реки Мингуль

вверх по течению до точки 2290. Затем граница проходит на юго-запад ломаной линией 10128,12 м по пашне, сенокосам, пересекая полевые дороги, по лесу до точки 2309.

От точки 2309 граница идет в северо-западном направлении прямой линией 4916,79 м по лесу и пашне, пересекая грунтовые дороги, по лесу, пастбищу, пересекая реку Бартат, автомобильную дорогу Красноярск – Енисейск, по пашне до точки 2320.

От точки 2320 граница следует на запад ломаной линией 6255,23 м по пашне, пересекая грунтовые дороги, по сенокосу до точки 2340. Затем граница проходит на северо-запад ломаной линией 2201,86 м по лесу до точки 2345. Далее граница идет на юго-запад прямой линией 3528,52 м по лесу и пашне до точки 2355.

От точки 2355 граница следует в южном направлении прямой линией 2449,27 м, пересекая реку Бартат, по лесу, огибая пастбище, до точки 2360. Затем граница проходит по лесу: на запад прямой линией 1694,17 м до точки 2363, на юго-запад прямой линией 1950,52 м до точки 2368. Далее граница идет в западном направлении ломаной линией 1018,06 м по лесу, пересекая грунтовую дорогу, до точки 2372.

От точки 2372 граница следует по лесу: на север прямой линией 1063,77 м до точки 2374, на юго-запад ломаной линией 1370,86 м до точки 2379, на северо-восток ломаной линией 1260,63 м до точки 2384. Затем граница проходит на запад прямой линией 7006,19 м по лесу, пересекая грунтовую дорогу, до точки 2398.

От точки 2398 граница идет в северо-западном направлении прямой линией 1288,70 м по лесу до точки 2399 – узловой точки пересечения границ муниципального образования Сухобузимский район, муниципального образования Большемуртинский район и муниципального образования Емельяновский район.

По смежеству с землями муниципального образования
Емельяновский район

Граница муниципального образования Большемуртинский район по смежеству с землями муниципального образования Емельяновский район проходит от точки 2399 (узловая точка) до точки 4862 (узловая точка) протяженностью 112656,72 м.

От точки 2399 – узловой точки пересечения границ муниципального образования Сухобузимский район, муниципального образования Большемуртинский район и муниципального образования Емельяновский район граница следует в северо-западном направлении ломаной линией 1401,21 м по лесу, пересекая реку Бартат, до точки 2401.

От точки 2401 граница идет на северо-восток ломаной линией 2199,58 м по лесу до точки 2405. Далее граница проходит в северо-западном направлении прямой линией 3439,35 м по лесу, пересекая ручей Итат, до точки 2409. Затем граница следует в юго-западном направлении прямой линией 2522,30 м по лесу,

пастбищу до точки 2413.

От точки 2413 граница идет в северо-западном направлении прямой линией 559,32 м по лесу, пересекая безымянный ручей, до точки 2415. Далее граница проходит на северо-восток прямой линией 2002,43 м по лесу, пересекая реку Байроновка, до точки 2418. Затем граница следует на северо-запад прямой линией 3511,04 м по лесу, пересекая реку Талая, до точки 2420.

От точки 2420 граница идет в северо-восточном направлении ломаной линией 3262,93 м по лесу, пересекая грунтовую дорогу, до точки 2454. Далее граница проходит в северо-западном направлении прямой линией 1686,81 м по лесу, пересекая дорогу с улучшенным покрытием, до реки Верхняя Подъемная (точка 2456).

От точки 2456 граница следует извилистой линией по середине реки Верхняя Подъемная вверх по течению: на северо-запад 7956,02 м до точки 2792, на юго-запад 5124,53 м до точки 2888. Затем граница идет в северо-западном направлении ломаной линией 6706,83 м по лесу до реки Ваньгина (точка 2893).

От точки 2893 граница проходит в западном направлении извилистой линией 6718,70 м по середине реки Ваньгина вниз по течению до реки Малый Кемчуг (точка 3042). Далее граница следует в северо-западном направлении извилистой линией 30753,42 м по левому берегу реки Малый Кемчуг вниз по течению до точки 4112.

От точки 4112 граница идет общим направлением на северо-запад извилистой линией 34812,25 м по середине реки Малый Кемчуг вниз по течению до точки 4862 – узловой точки пересечения границ муниципального образования Емельяновский район, муниципального образования Большемуртинский район и муниципального образования Бирилюсский район.

По смежеству с землями муниципального образования
Бирилюсский район

Граница муниципального образования Большемуртинский район по смежеству с землями муниципального образования Бирилюсский район проходит от точки 4862 (узловая точка) до точки 4868 (узловая точка) протяженностью 12817,94 м.

От точки 4862 – узловой точки пересечения границ муниципального образования Емельяновский район, муниципального образования Большемуртинский район и муниципального образования Бирилюсский район граница следует на северо-восток прямой линией 1530,90 м по лесу до точки 4864.

От точки 4864 граница идет в северо-восточном направлении прямой линией 11287,04 м по лесу до точки 4868 – узловой точки пересечения границ муниципального образования Бирилюсский район, муниципального образования Большемуртинский район и муниципального образования Пировский муниципальный округ.

По смежеству с землями муниципального образования
Пировский муниципальный округ

Граница муниципального образования Большемуртинский район по смежеству с землями муниципального образования Пировский муниципальный округ проходит от точки 4868 (узловая точка) до точки 1 (узловая точка) протяженностью 57040,16 м.

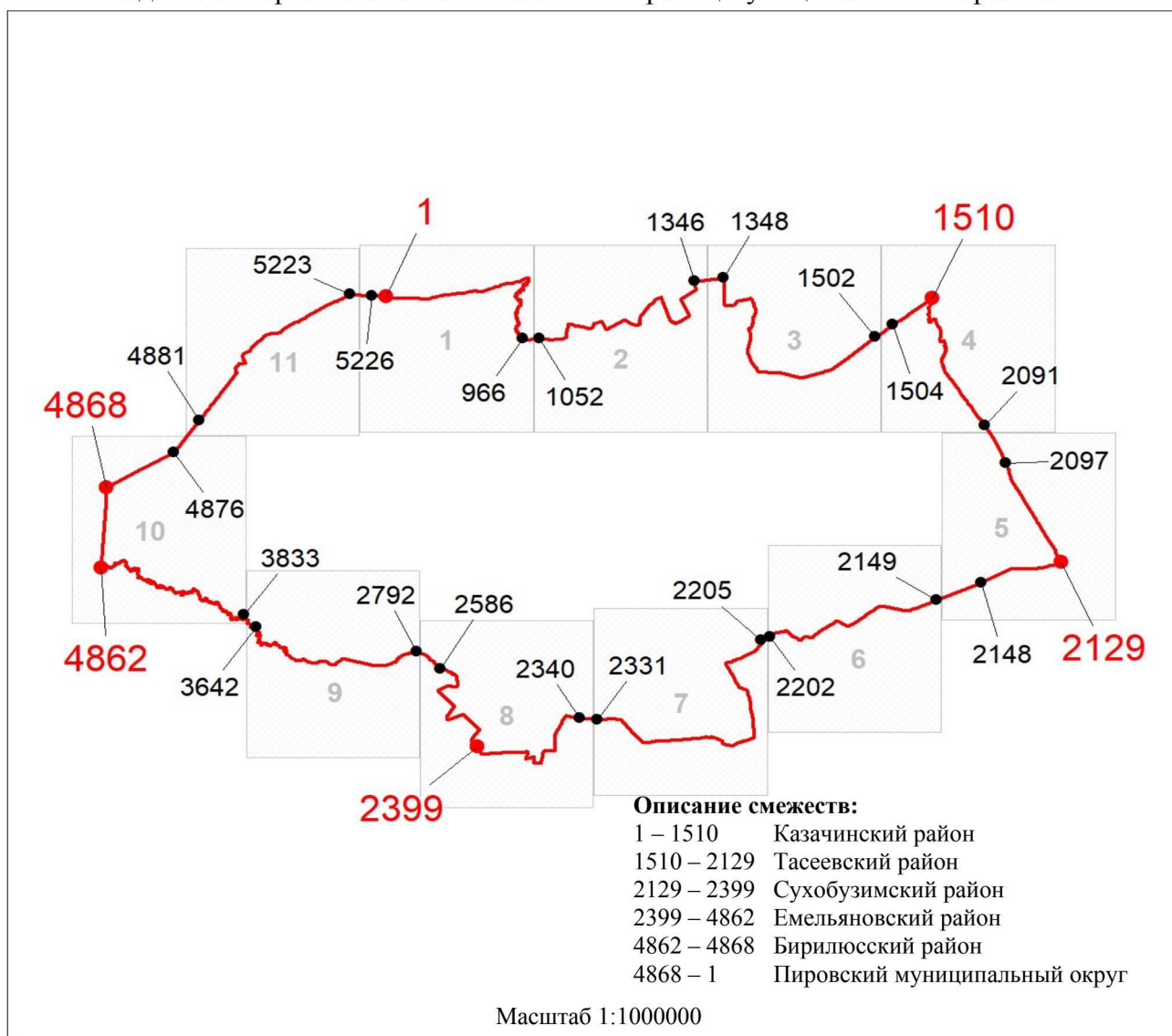
От точки 4868 – узловой точки пересечения границ муниципального образования Бирилюсский район, муниципального образования Большемуртинский район и муниципального образования Пировский муниципальный округ граница следует в северо-восточном направлении прямой линией 6067,94 м по лесу до точки 4874.

От точки 4874 граница идет на северо-восток прямой линией 5514,56 м по лесу до точки 4876. Затем граница проходит на северо-восток прямой линией 15936,76 м по лесу, пересекая реку Тургун и безымянные ручьи, до реки Черничная (точка 4910). Далее граница следует на северо-восток извилистой линией 12935,68 м по середине реки Черничная вверх по течению, пересекая две грунтовые дороги, до точки 5193.

От точки 5193 граница идет в северо-восточном направлении ломаной линией 11299,64 м по лесу, пересекая реку Большая Северная, до точки 5223. Затем граница проходит на юго-восток ломаной линией 5285,58 м по лесу до безымянного ручья до точки 1 – узловой точки пересечения границ муниципального образования Большемуртинский район, муниципального образования Пировский муниципальный округ и муниципального образования Казачинский район.

Графическое отображение местоположения границ муниципального образования Большемуртинский район

Раздел I. Обзорная схема местоположения границ муниципального образования

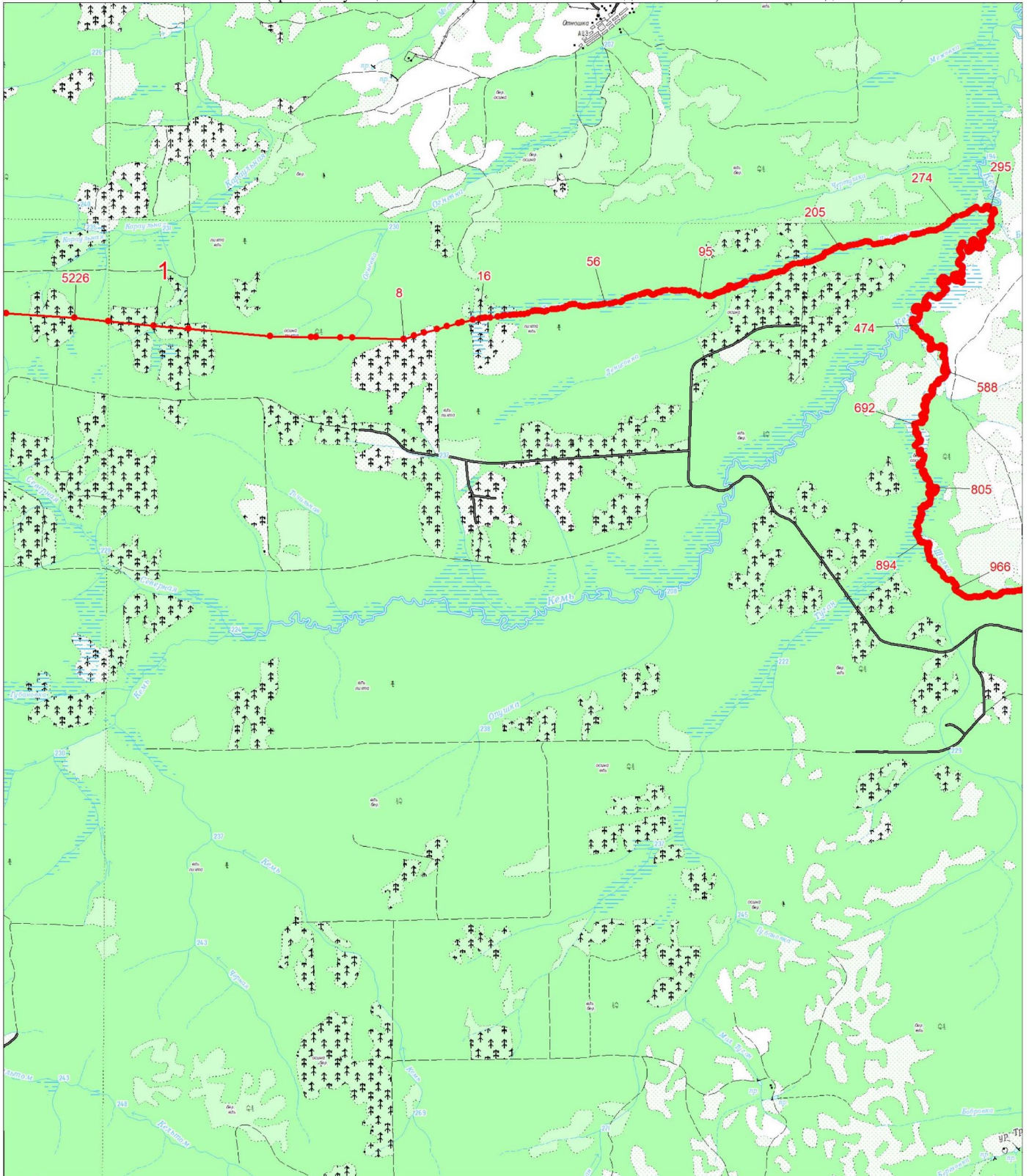


Используемые условные знаки и обозначения:

	Граница муниципального образования
	Узловая точка границы муниципального образования и её номер
	Поворотная точка границы муниципального образования и её номер
	Номер выносного листа обзорной схемы местоположения границ муниципального образования

Раздел II. Выносные листы обзорной схемы местоположения границ муниципального образования

Выносной лист № 1 (граница муниципального образования от точки 1 до точки 966, от точки 5226 до точки 1)

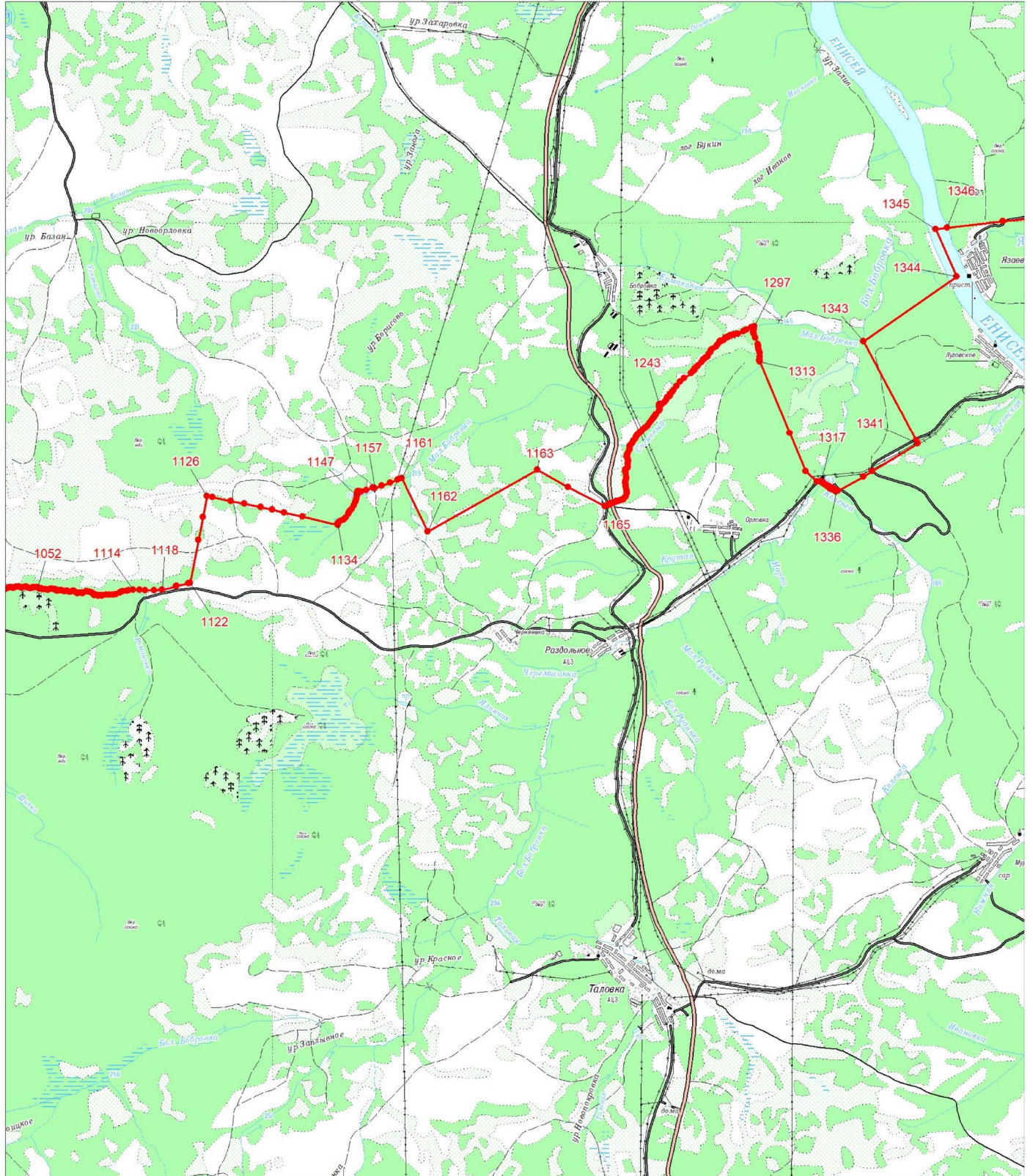


Масштаб 1:100000

Условные обозначения:




- Граница муниципального образования
- Характерная точка границы муниципального образования
- 1 Надписи номеров характерных точек границы муниципального образования

Выносной лист № 2 (граница муниципального образования от точки 1052 до точки 1346)

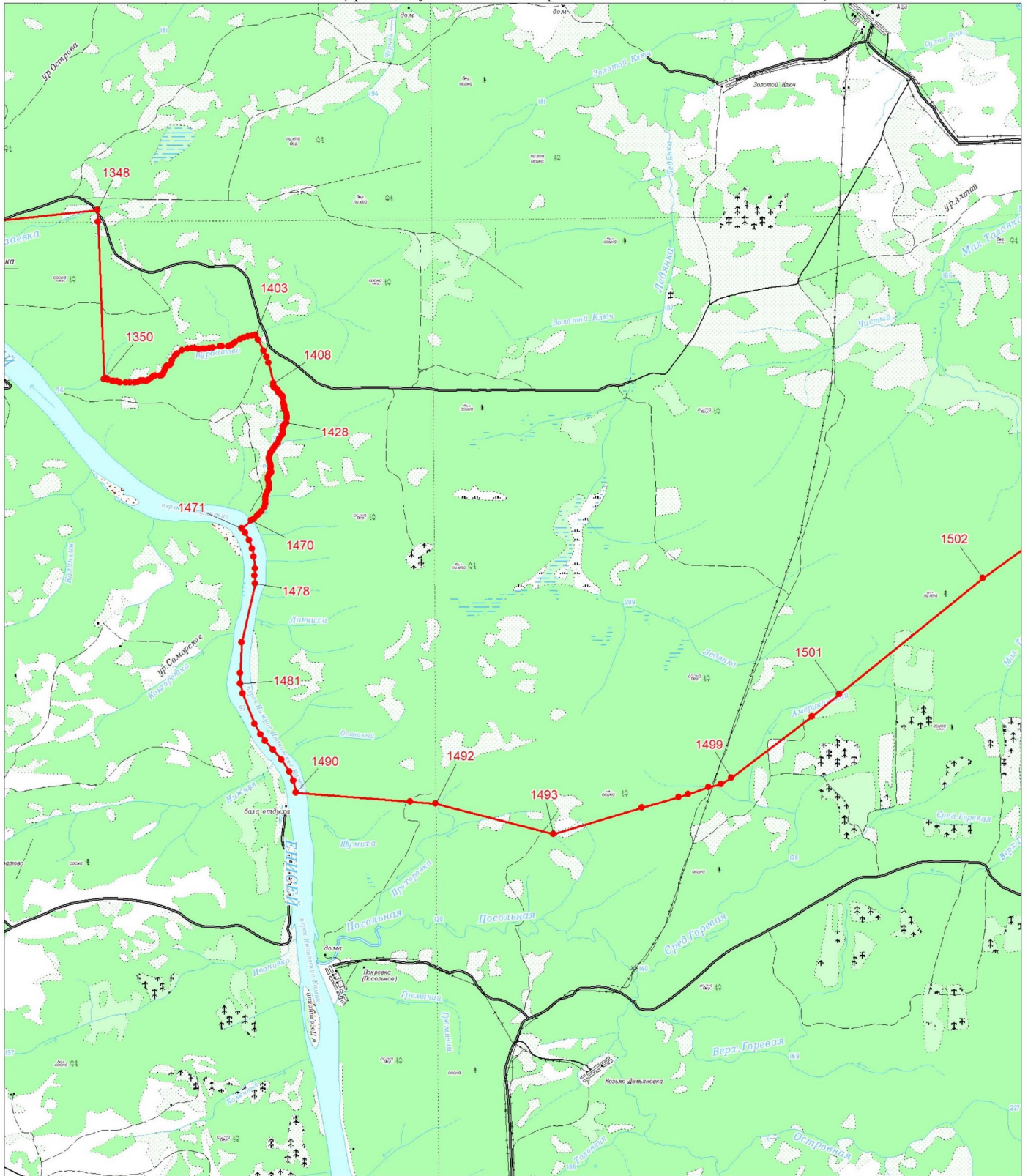


Масштаб 1:100000

Условные обозначения:

- | | |
|---|--|
|  | Граница муниципального образования |
|  | Характерная точка границы муниципального образования |
|  | Надписи номеров характерных точек границы муниципального образования |

Выносной лист № 3 (граница муниципального образования от точки 1348 до точки 1502)

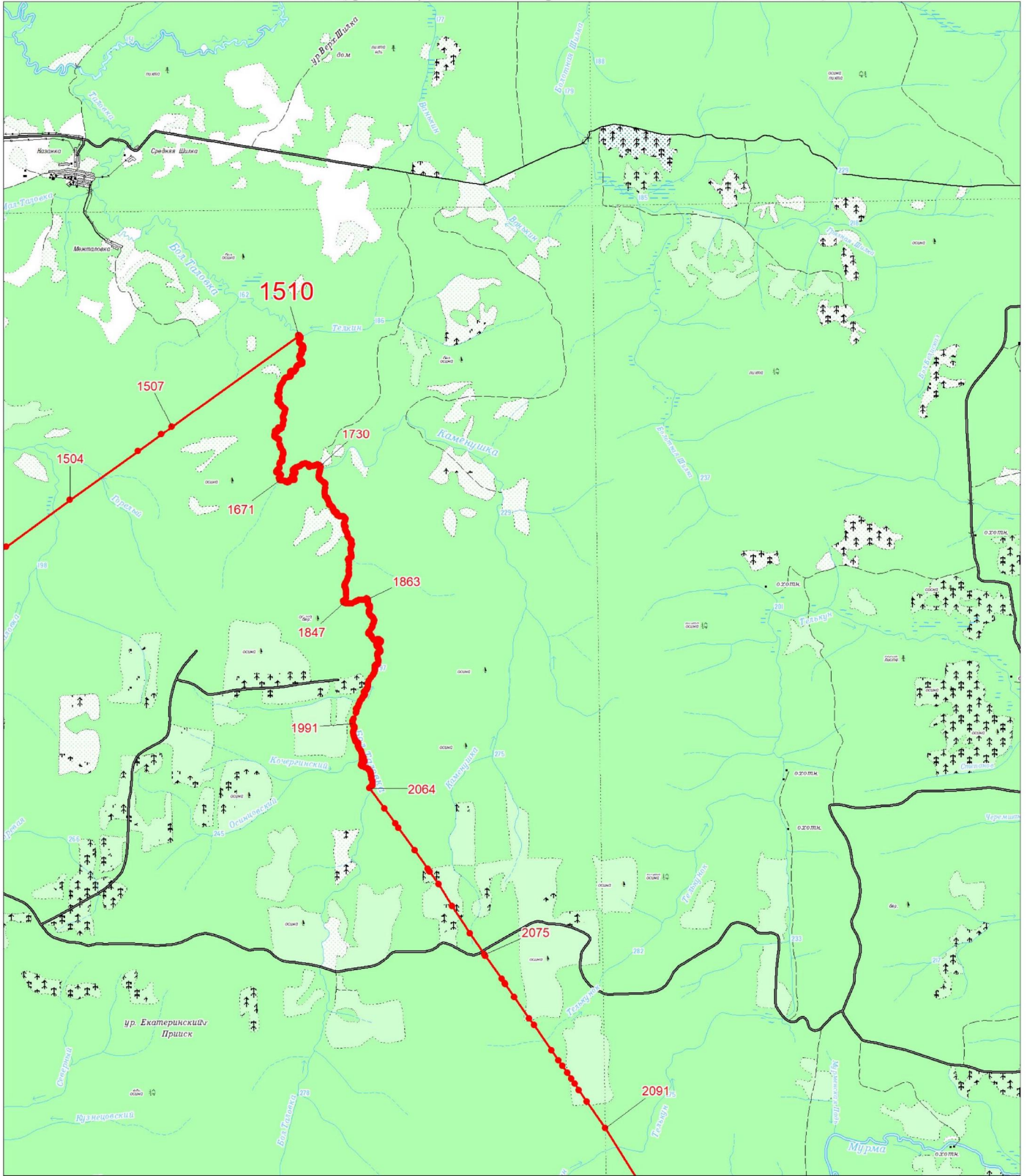


Масштаб 1:100000

Условные обозначения:

- | | |
|--|--|
| | Граница муниципального образования |
| | Характерная точка границы муниципального образования |
| | Надписи номеров характерных точек границы муниципального образования |

Выносной лист № 4 (граница муниципального образования от точки 1504 до точки 2091)

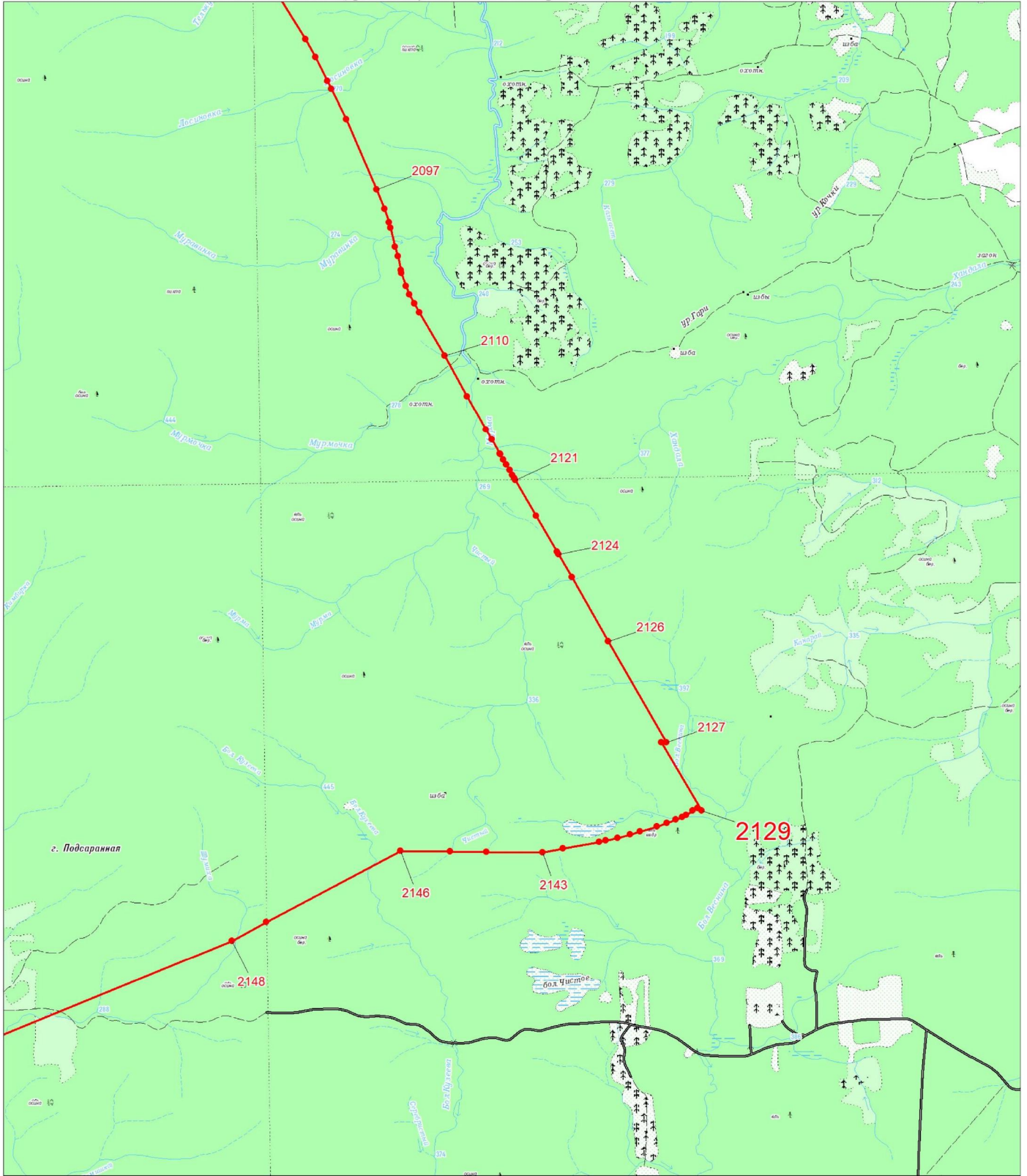


Масштаб 1:100000

Условные обозначения:




- Граница муниципального образования
- Характерная точка границы муниципального образования
- 1 Надписи номеров характерных точек границы муниципального образования

Выносной лист № 5 (граница муниципального образования от точки 2097 до точки 2148)

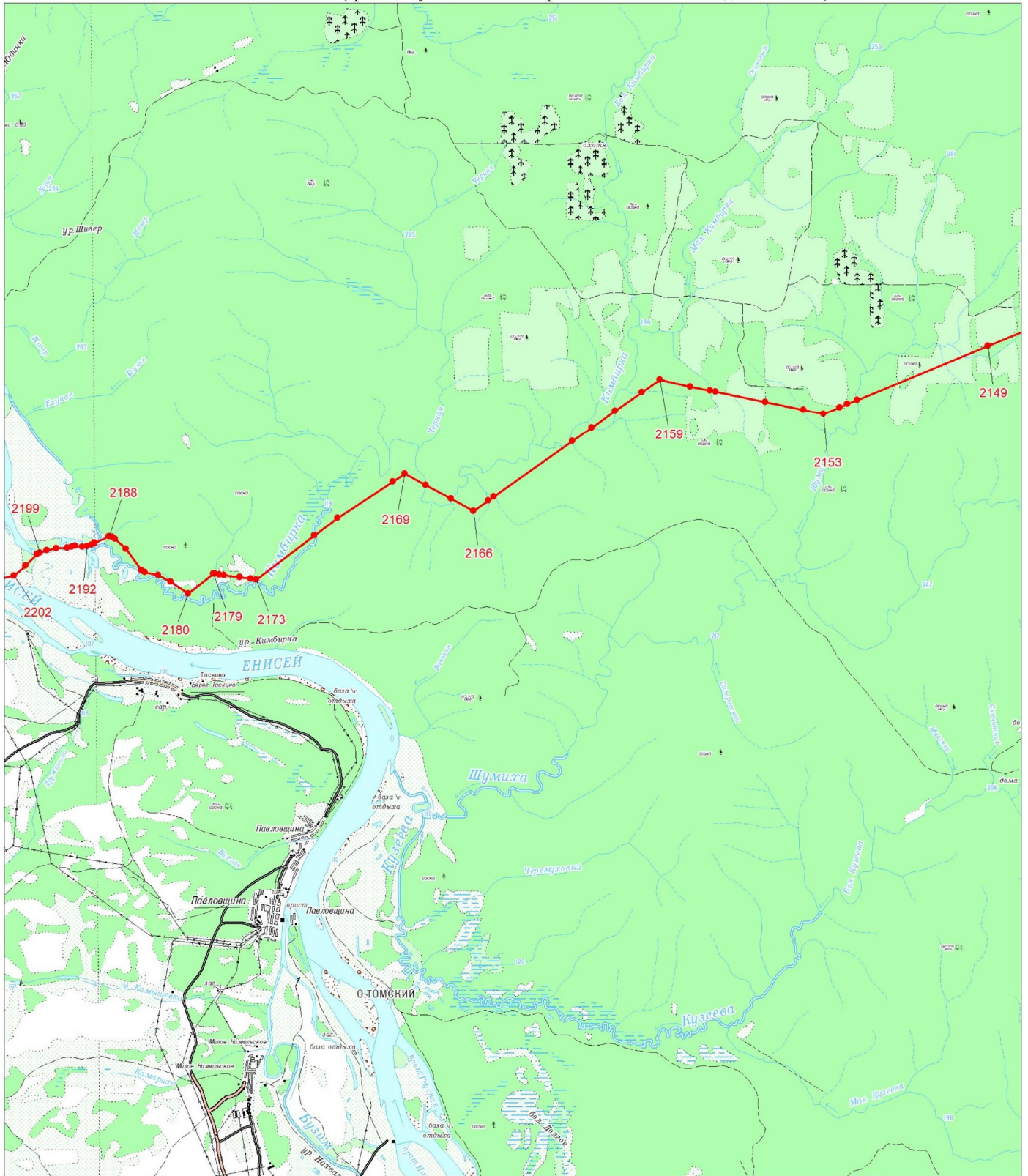


Масштаб 1:100000

Условные обозначения:

-  Граница муниципального образования
-  Характерная точка границы муниципального образования
-  Надписи номеров характерных точек границы муниципального образования

Выносной лист № 6 (граница муниципального образования от точки 2149 до точки 2202)

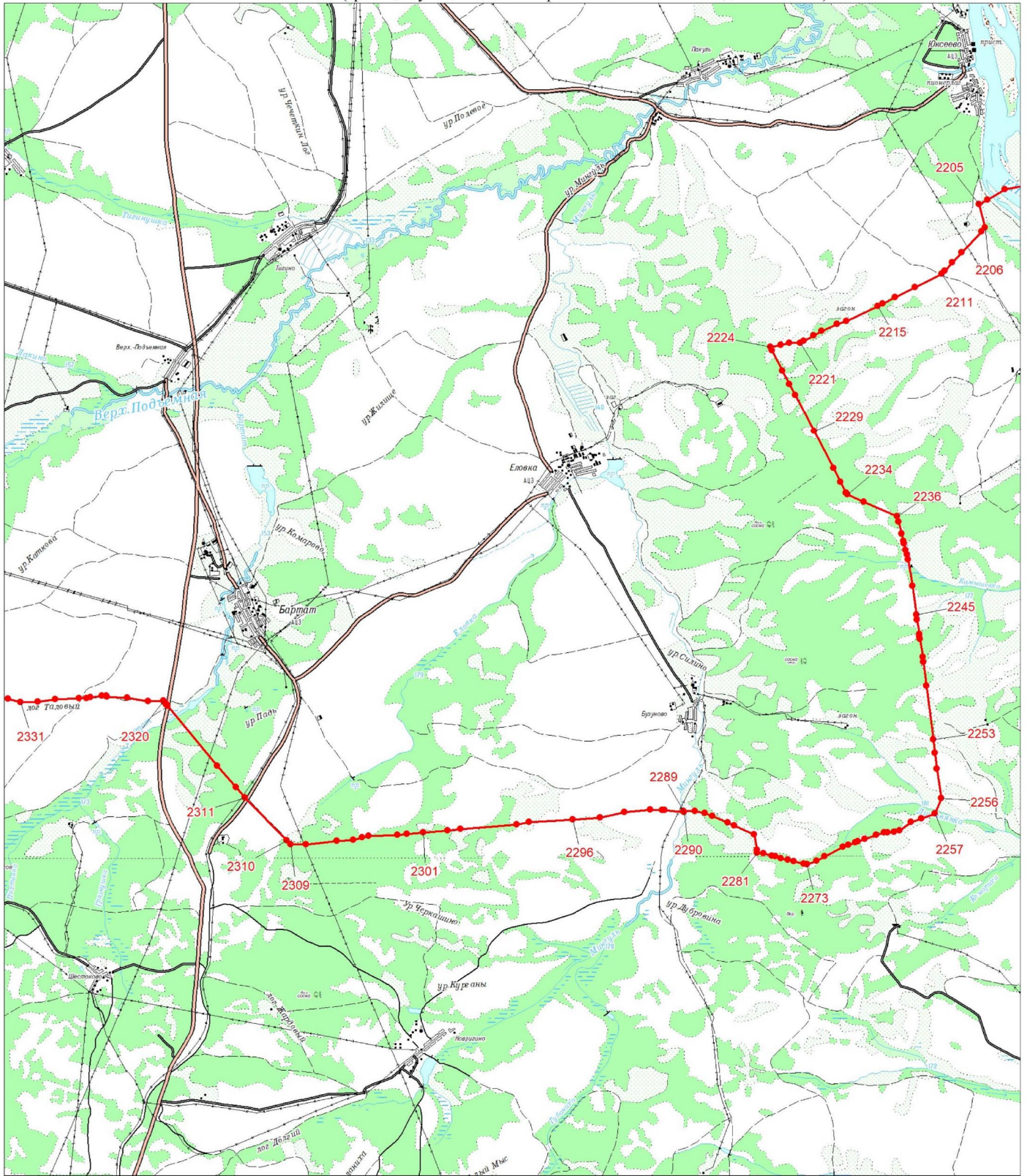


Масштаб 1:100000

Условные обозначения:

- Граница муниципального образования
- Характерная точка границы муниципального образования
- 1 Надписи номеров характерных точек границы муниципального образования

Выносной лист № 7 (граница муниципального образования от точки 2205 до точки 2331)

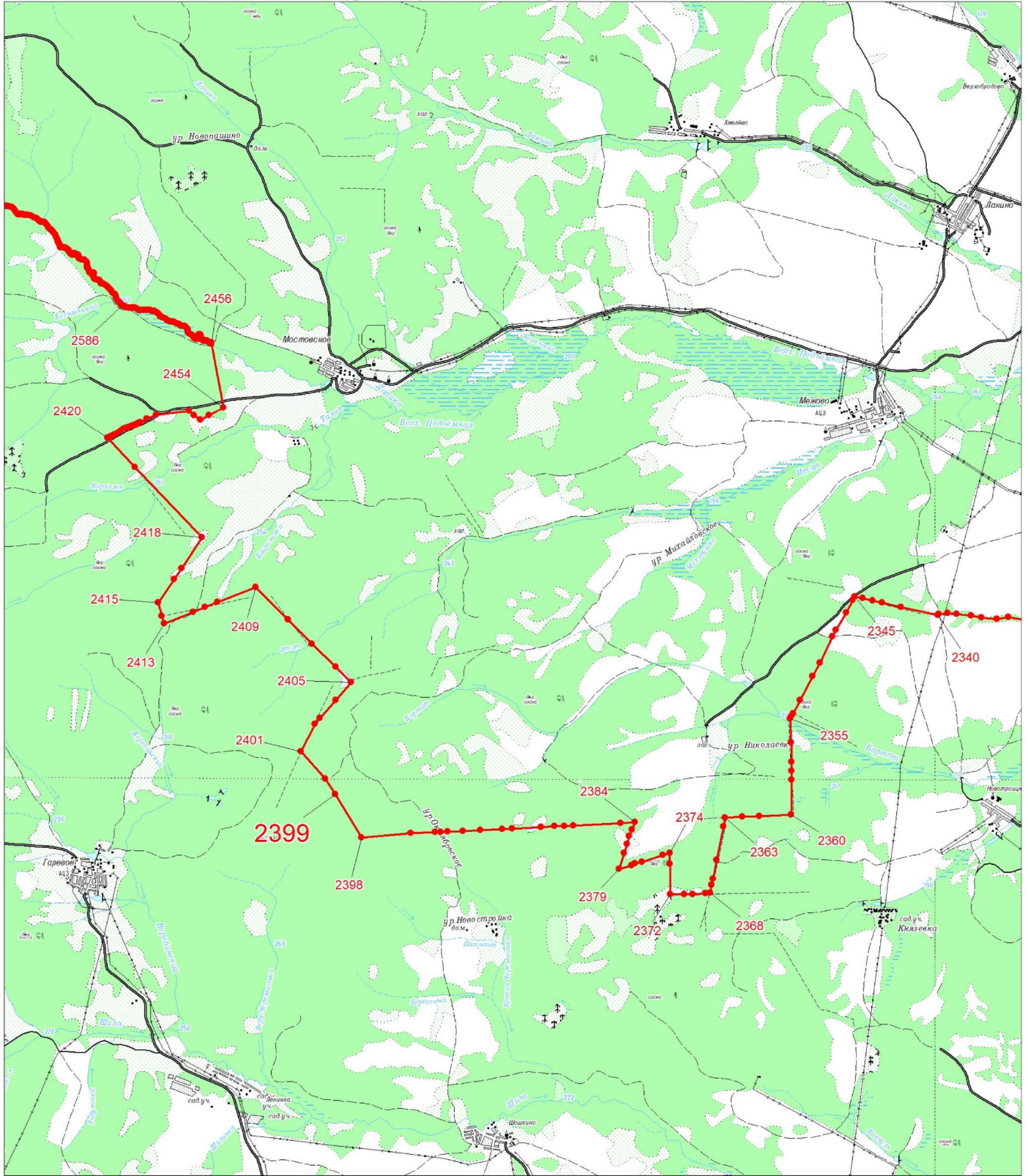


Масштаб 1:100000

Условные обозначения:

- Граница муниципального образования
- Характерная точка границы муниципального образования
- 1 Надписи номеров характерных точек границы муниципального образования

Выносной лист № 8 (граница муниципального образования от точки 2340 до точки 2586)

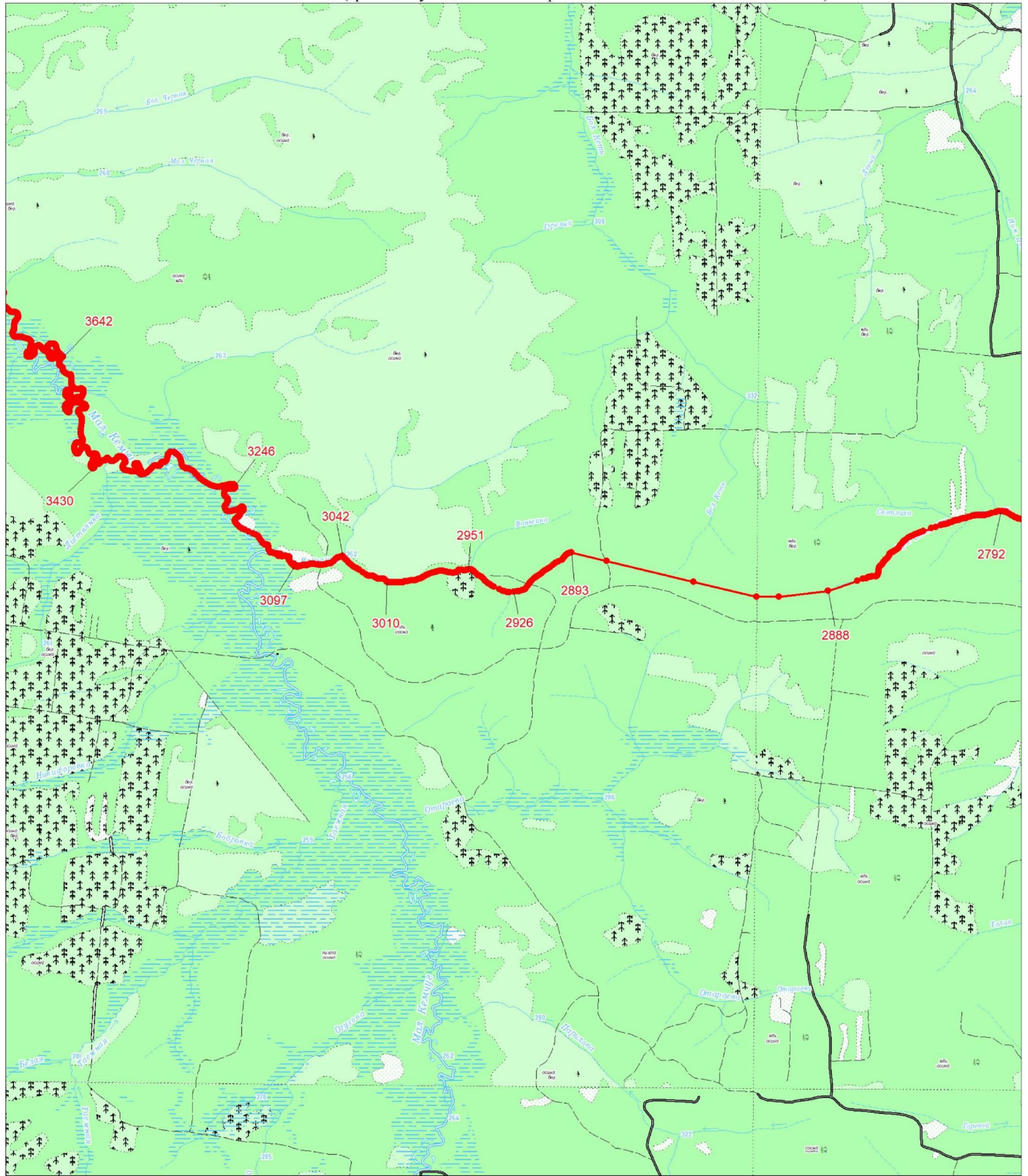


Масштаб 1:100000

Условные обозначения:




- Граница муниципального образования
- Характерная точка границы муниципального образования
- 1 Надписи номеров характерных точек границы муниципального образования

Выносной лист № 9 (граница муниципального образования от точки 2792 до точки 3642)

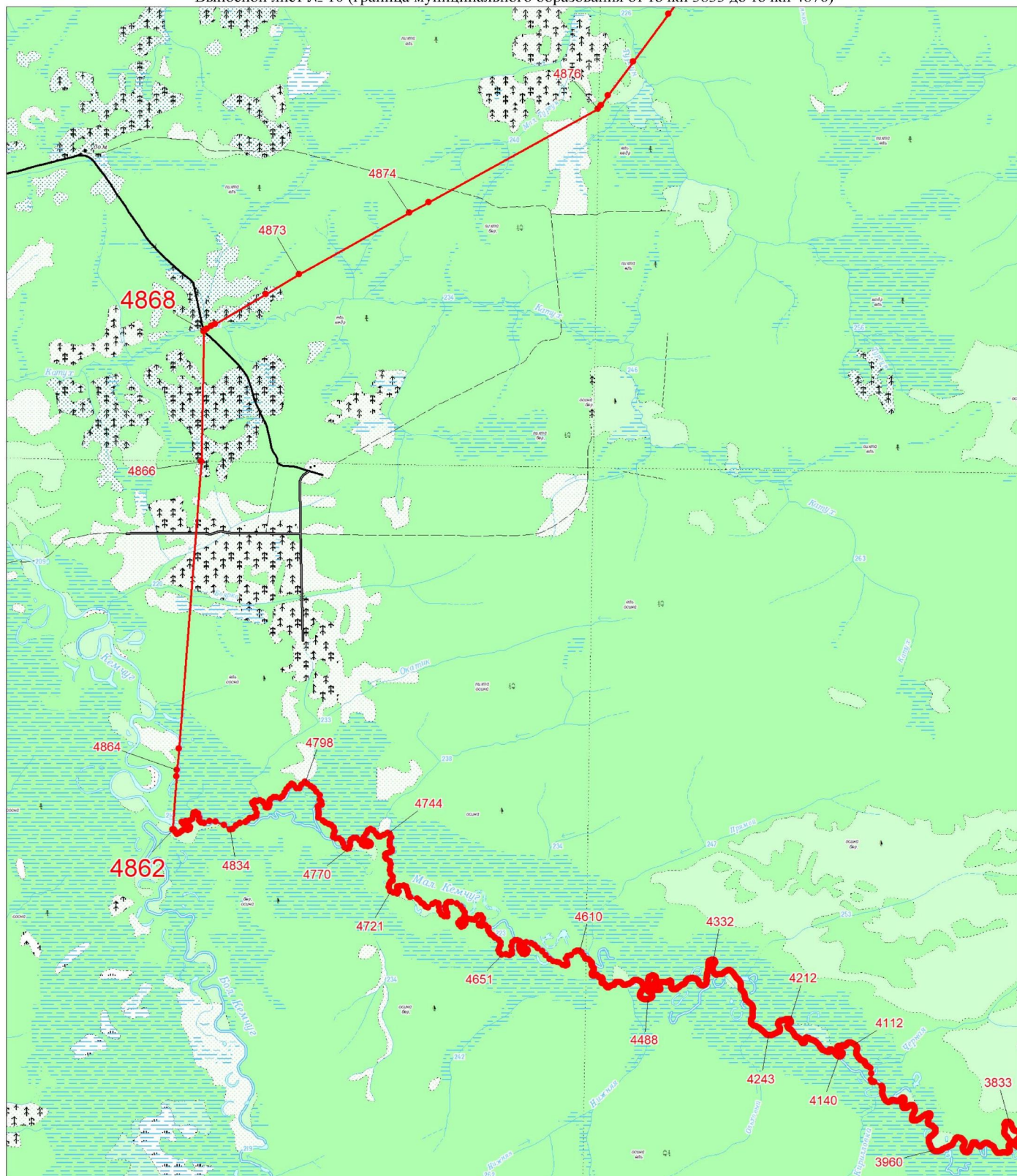


Масштаб 1:100000

Условные обозначения:




- | | |
|---|--|
|  | Граница муниципального образования |
|  | Характерная точка границы муниципального образования |
|  | Надписи номеров характерных точек границы муниципального образования |

Выносной лист № 10 (граница муниципального образования от точки 3833 до точки 4876)

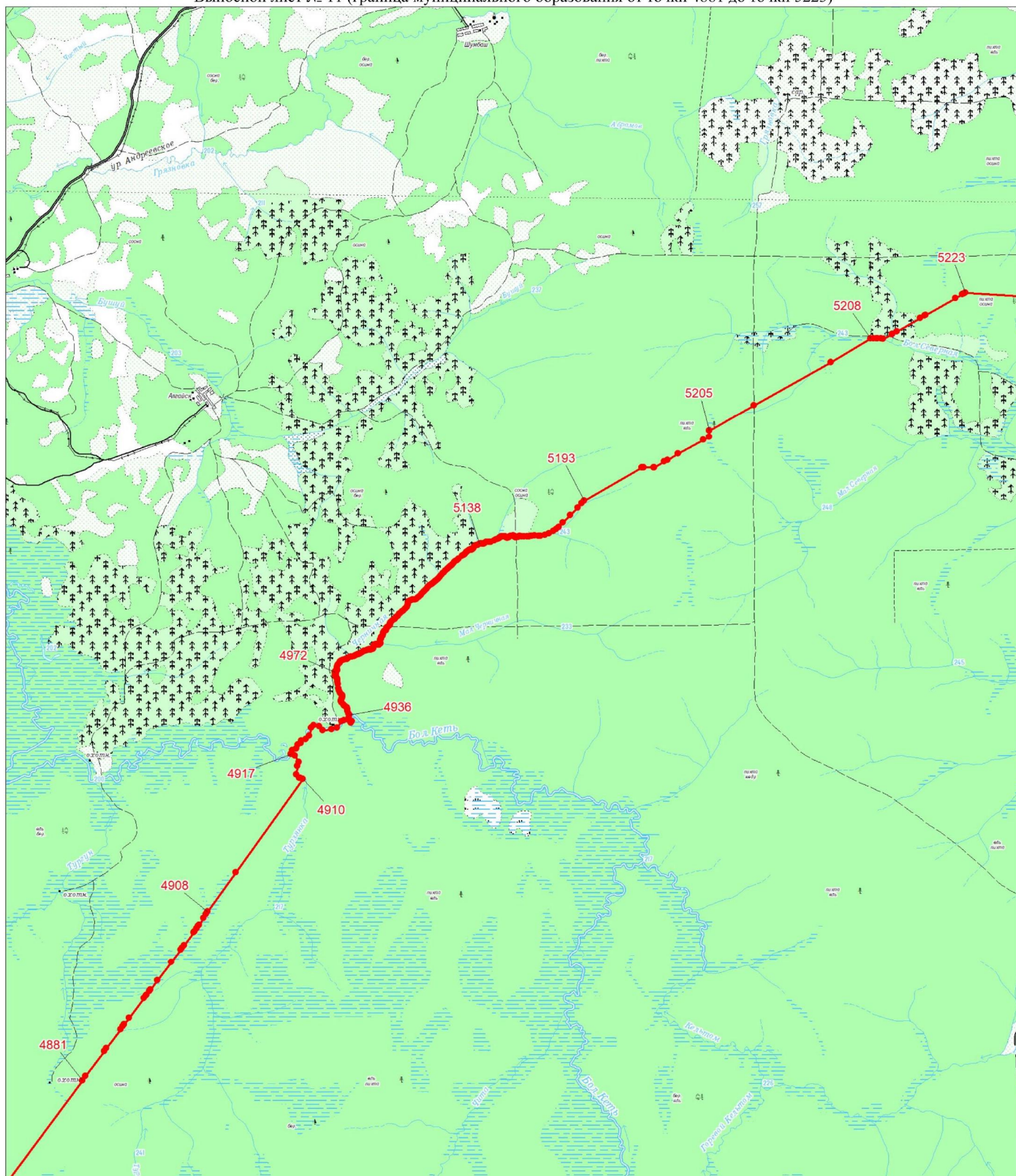


Масштаб 1:100000

Условные обозначения:




	Граница муниципального образования
	Характерная точка границы муниципального образования
	Надписи номеров характерных точек границы муниципального образования

Выносной лист № 11 (граница муниципального образования от точки 4881 до точки 5223)



Масштаб 1:100000

Условные обозначения:

	Граница муниципального образования
	Характерная точка границы муниципального образования
	Надписи номеров характерных точек границы муниципального образования