



# ЗАКОН Красноярского края

10.10.2024

№ 8-3151

## О ВНЕСЕНИИ ИЗМЕНЕНИЙ В ЗАКОН КРАЯ «ОБ УСТАНОВЛЕНИИ ГРАНИЦ И НАДЕЛЕНИИ СООТВЕТСТВУЮЩИМ СТАТУСОМ МУНИЦИПАЛЬНОГО ОБРАЗОВАНИЯ ЕРМАКОВСКИЙ РАЙОН И НАХОДЯЩИХСЯ В ЕГО ГРАНИЦАХ ИНЫХ МУНИЦИПАЛЬНЫХ ОБРАЗОВАНИЙ»

### Статья 1

Внести в Закон края от 18 февраля 2005 года № 13-3003 «Об установлении границ и наделении соответствующим статусом муниципального образования Ермаковский район и находящихся в его границах иных муниципальных образований» (Ведомости высших органов государственной власти Красноярского края, 4 марта 2005 года, № 9 (52); 24 апреля 2005 года, № 18 (61); 11 июля 2008 года, № 34 (255); Официальный интернет-портал правовой информации Красноярского края ([www.zakon.krskstate.ru](http://www.zakon.krskstate.ru)), 26 октября 2018 года) следующие изменения:

1) в статье 1:

а) в абзаце первом слова «описаниями (планами) границ» заменить словами «координатами характерных точек границ муниципальных образований, текстовыми описаниями местоположения границ муниципальных образований, графическими отображениями местоположения границ муниципальных образований»;

б) в абзаце втором слова «Араданский сельсовет» заменить словами «сельское поселение Араданский сельсовет Ермаковского муниципального района Красноярского края (далее – Араданский сельсовет)», слова «(приложения 1, 16)» заменить словами «(приложения 1, 2, 3)»;

в) в абзаце третьем слова «Верхнеусинский сельсовет» заменить словами «сельское поселение Верхнеусинский сельсовет Ермаковского муниципального

района Красноярского края (далее – Верхнеусинский сельсовет)», слова «(приложения 2, 17)» заменить словами «(приложения 4, 5, 6)»;

г) в абзаце четвертом слова «Григорьевский сельсовет» заменить словами «сельское поселение Григорьевский сельсовет Ермаковского муниципального района Красноярского края (далее – Григорьевский сельсовет)», слова «(приложения 3, 18)» заменить словами «(приложения 7, 8, 9)»;

д) в абзаце пятом слова «Ермаковский сельсовет» заменить словами «сельское поселение Ермаковский сельсовет Ермаковского муниципального района Красноярского края (далее – Ермаковский сельсовет)», слова «(приложения 4, 19)» заменить словами «(приложения 10, 11, 12)»;

е) в абзаце шестом слова «Жеблахтинский сельсовет» заменить словами «сельское поселение Жеблахтинский сельсовет Ермаковского муниципального района Красноярского края (далее – Жеблахтинский сельсовет)», слова «(приложения 5, 20)» заменить словами «(приложения 13, 14, 15)»;

ж) в абзаце седьмом слова «Ивановский сельсовет» заменить словами «сельское поселение Ивановский сельсовет Ермаковского муниципального района Красноярского края (далее – Ивановский сельсовет)», слова «(приложения 6, 21)» заменить словами «(приложения 16, 17, 18)»;

з) в абзаце восьмом слова «Мигнинский сельсовет» заменить словами «сельское поселение Мигнинский сельсовет Ермаковского муниципального района Красноярского края (далее – Мигнинский сельсовет)», слова «(приложения 7, 22)» заменить словами «(приложения 19, 20, 21)»;

и) в абзаце девятом слова «Нижнесуэтуковский сельсовет» заменить словами «сельское поселение Нижнесуэтуковский сельсовет Ермаковского муниципального района Красноярского края (далее – Нижнесуэтуковский сельсовет)», слова «(приложения 8, 23)» заменить словами «(приложения 22, 23, 24)»;

к) в абзаце десятом слова «Новополтавский сельсовет» заменить словами «сельское поселение Новополтавский сельсовет Ермаковского муниципального района Красноярского края (далее – Новополтавский сельсовет)», слова «(приложения 9, 24)» заменить словами «(приложения 25, 26, 27)»;

л) в абзаце одиннадцатом слова «Ойский сельсовет» заменить словами «сельское поселение Ойский сельсовет Ермаковского муниципального района Красноярского края (далее – Ойский сельсовет)», слова «(приложения 10, 25)» заменить словами «(приложения 28, 29, 30)»;

м) в абзаце двенадцатом слова «Разъезженский сельсовет» заменить словами «сельское поселение Разъезженский сельсовет Ермаковского муниципального района Красноярского края (далее – Разъезженский сельсовет)», слова «(приложения 11, 26)» заменить словами «(приложения 31, 32, 33)»;

н) в абзаце тринадцатом слова «Салбинский сельсовет» заменить словами «сельское поселение Салбинский сельсовет Ермаковского муниципального района Красноярского края (далее – Салбинский сельсовет)», слова «(приложения 12, 27)» заменить словами «(приложения 34, 35, 36)»;

о) в абзаце четырнадцатом слова «Семенниковский сельсовет» заменить словами «сельское поселение Семенниковский сельсовет Ермаковского

муниципального района Красноярского края (далее – Семенниковский сельсовет)», слова «(приложения 13, 28)» заменить словами «(приложения 37, 38, 39)»;

п) в абзаце пятнадцатом слова «Танзыбейский сельсовет» заменить словами «сельское поселение Танзыбейский сельсовет Ермаковского муниципального района Красноярского края (далее – Танзыбейский сельсовет)», слова «(приложения 14, 29)» заменить словами «(приложения 40, 41, 42)»;

2) в статье 2:

а) в пункте 1 слова «Ермаковский район» заменить словами «Ермаковский муниципальный район Красноярского края (далее – Ермаковский район)»;

б) в пункте 2 слова «описанию (плану) границ (приложения 15, 30)» заменить словами «координатам характерных точек границ муниципального образования Ермаковский район (приложение 43), текстовому описанию местоположения границ муниципального образования Ермаковский район (приложение 44), графическому отображению местоположения границ муниципального образования Ермаковский район (приложение 45)»;

3) приложения 1–30 изложить в редакции согласно приложениям 1–30 к настоящему Закону;

4) дополнить приложениями 31–45 согласно приложениям 31–45 к настоящему Закону.

## **Статья 2**

Настоящий Закон вступает в силу по истечении 10 дней после дня его официального опубликования.

Губернатор  
Красноярского края

М.М. Котюков

«17» октября 2024 г.

Приложение 1  
к Закону края  
от 10 октября 2024 г. № 8-3151

Приложение 1  
к Закону края  
от 18 февраля 2005 г. № 13-3003

**Координаты характерных точек границ  
муниципального образования Араданский сельсовет**

Обозначение характерных точек границы	Координаты, м (система координат МСК-167 (зона 4))	
	X	Y
1	210297.50	152555.80
2	210303.48	152173.11
3	210383.92	152020.10
4	210591.11	151872.35
5	210747.00	151771.45
6	210858.18	151707.41
7	210920.96	151637.28
8	210933.15	151498.24
9	210828.98	151400.14
10	210500.97	151251.53
11	210207.92	151095.93
12	210032.59	150859.68
13	209869.12	150444.71
14	209719.20	150056.05
15	209594.89	149599.32
16	209496.28	149396.99
17	209459.77	149314.30
18	209436.05	149240.34
19	209369.93	149077.87
20	209355.12	149037.00
21	209287.98	148857.00
22	209269.20	148800.57
23	209260.29	148763.59
24	209226.39	148512.45
25	209174.33	148024.76
26	209134.44	147724.96
27	209111.45	147528.32
28	209113.28	147463.09

Обозначение характерных точек границы	Координаты, м (система координат МСК-167 (зона 4))	
	X	Y
29	209104.27	147380.35
30	209086.44	147304.44
31	209074.45	147201.25
32	209068.34	147098.06
33	209079.89	146981.20
34	209101.23	146852.65
35	209214.22	146385.09
36	209248.31	146269.18
37	209277.40	146089.98
38	209295.89	146006.21
39	209309.50	145942.90
40	209404.92	145546.46
41	209428.36	145481.19
42	209506.63	145343.76
43	209623.11	145161.48
44	209675.02	145096.16
45	209738.73	145037.62
46	209838.23	144955.66
47	209905.82	144876.67
48	210043.93	144705.06
49	210234.81	144411.65
50	210682.10	143697.17
51	210823.04	143470.06
52	210834.76	143437.91
53	210870.77	143284.01
54	210888.85	142999.68
55	210919.97	142851.63
56	210932.62	142794.17
57	210974.56	142657.78
58	211108.89	142081.15
59	211182.25	141938.87
60	211196.93	141916.45
61	211258.55	141795.61
62	211345.82	141735.08
63	211408.59	141698.95
64	211524.37	141654.92
65	211654.89	141615.74
66	211699.05	141601.06
67	211788.35	141574.61

Обозначение характерных точек границы	Координаты, м (система координат МСК-167 (зона 4))	
	X	Y
68	211861.00	141564.74
69	212008.28	141562.52
70	212093.69	141548.74
71	212201.64	141517.39
72	212433.16	141408.89
73	212515.57	141371.75
74	212576.41	141351.19
75	212658.82	141317.94
76	212719.62	141277.91
77	212750.00	141245.72
78	212765.64	141210.64
79	212780.22	141140.51
80	212794.70	141016.84
81	212885.49	140279.64
82	212899.06	140192.96
83	212929.24	140064.39
84	212971.04	139856.93
85	213020.70	139653.35
86	213104.95	139315.35
87	213133.26	139235.46
88	213362.96	138770.27
89	213618.74	138304.88
90	213734.92	138050.12
91	213550.01	137896.88
92	213630.23	137696.88
93	213624.24	137621.16
94	213691.33	137486.40
95	213924.94	137595.37
96	213976.14	137490.17
97	214050.49	137356.64
98	214141.53	137217.25
99	214177.74	137155.85
100	214220.72	137048.67
101	214234.37	136997.04
102	214280.02	136752.58
103	214293.58	136663.96
104	214308.18	136600.64
105	214324.77	136550.96
106	214355.10	136494.43

Обозначение характерных точек границы	Координаты, м (система координат МСК-167 (зона 4))	
	X	Y
107	214461.69	136278.09
108	214497.89	136215.72
109	214497.89	136215.72
110	214569.97	136111.51
111	214778.71	135699.66
112	214833.88	135810.08
113	214882.89	135768.12
114	215011.26	135638.40
115	215086.67	135543.82
116	215107.22	135506.78
117	215125.04	135451.70
118	215085.33	135437.13
119	215078.45	135420.29
120	215087.71	135406.41
121	215106.69	135396.50
122	215123.83	135379.01
123	215188.21	135256.41
124	215243.97	135153.11
125	215278.69	135097.98
126	215286.32	135110.38
127	215317.34	135123.76
128	215361.82	135125.32
129	215401.21	135123.53
130	215431.02	135098.29
131	215446.07	135077.44
132	215466.07	135055.79
133	215491.31	135008.68
134	215489.37	134964.06
135	215443.47	134969.41
136	215424.41	134988.84
137	215385.48	134995.83
138	215373.83	134946.87
139	215383.42	134896.33
140	215414.28	134883.10
141	215438.76	134848.01
142	215502.43	134771.95
143	215630.78	134634.44
144	215668.05	134612.95
145	215802.50	134571.81

Обозначение характерных точек границы	Координаты, м (система координат МСК-167 (зона 4))	
	X	Y
146	215874.11	134535.66
147	215960.41	134483.90
148	215977.07	134466.34
149	216004.35	134361.14
150	216022.92	134320.22
151	216052.30	134279.27
152	216166.00	134179.75
153	216365.02	134025.56
154	216551.07	133893.92
155	216727.16	133769.21
156	216736.21	133779.35
157	216777.27	133818.55
158	216820.67	133818.36
159	216857.21	133676.61
160	216949.20	133301.46
161	217070.92	133235.70
162	217252.39	132911.09
163	217339.46	132748.34
164	217680.88	132124.60
165	217707.28	132071.00
166	217727.80	132017.42
167	217739.45	131955.08
168	217764.62	131776.86
169	217780.19	131707.71
170	217792.89	131678.48
171	217800.70	131655.09
172	217855.47	131544.98
173	217892.63	131472.86
174	217921.01	131422.18
175	217982.68	131329.57
176	218001.26	131291.57
177	218032.51	131206.81
178	218059.81	131110.37
179	218072.44	131045.11
180	218096.66	130884.42
181	218141.34	130645.80
182	218192.78	130349.72
183	218200.54	130302.98
184	218273.08	129762.48



Обозначение характерных точек границы	Координаты, м (система координат МСК-167 (зона 4))	
	X	Y
185	218322.46	129424.54
186	218348.69	129286.24
187	218369.14	129200.52
188	218383.77	129151.82
189	218419.94	129073.86
190	218575.46	128776.62
191	218616.55	128698.66
192	218679.20	128603.13
193	218794.72	128435.45
194	218850.52	128348.70
195	218893.57	128274.63
196	218916.07	128233.69
197	218936.60	128185.95
198	218962.93	128098.27
199	218967.78	128068.08
200	218973.56	128014.52
201	218987.63	127694.17
202	218995.25	127579.27
203	219004.90	127491.63
204	219033.08	127348.46
205	219102.31	127110.76
206	219152.16	126997.73
207	219200.10	126910.02
208	219308.71	126720.94
209	219372.33	126619.57
210	219425.07	126484.14
211	219484.68	126342.85
212	219546.46	126299.90
213	219695.54	126212.00
214	219755.33	126162.24
215	219819.02	126091.05
216	219891.51	126009.13
217	219940.54	125973.02
218	220038.56	125890.08
219	220300.45	125743.57
220	220338.69	125716.23
221	220484.75	125594.27
222	220688.58	125390.41
223	220886.48	125170.01

Обозначение характерных точек границы	Координаты, м (система координат МСК-167 (зона 4))	
	X	Y
224	221059.90	124978.86
225	221097.11	124929.14
226	221149.85	124789.82
227	221292.50	124441.00
228	221337.40	124309.48
229	221341.72	124298.70
230	221366.71	124236.40
231	221394.08	124173.07
232	221451.81	124074.63
233	221546.82	123926.12
234	221599.61	123843.61
235	221665.07	123747.13
236	221772.90	123588.20
237	221897.24	123408.83
238	222005.55	123263.01
239	222052.94	123199.22
240	222115.61	123112.45
241	222189.08	123024.69
242	222432.86	122670.82
243	222467.15	122633.77
244	222563.12	122503.12
245	222653.17	122364.70
246	222793.18	122162.91
247	222828.43	122112.22
248	222852.91	122079.07
249	222952.84	121964.97
250	222996.93	121919.13
251	223123.38	121796.25
252	223213.51	121708.43
253	223311.47	121592.40
254	223355.52	121525.14
255	223377.05	121489.07
256	223410.27	121408.20
257	223486.25	121108.19
258	223506.74	121042.92
259	223529.20	120983.48
260	223549.71	120930.87
261	223591.62	120777.94
262	223618.95	120698.05

Обозначение характерных точек границы	Координаты, м (система координат МСК-167 (зона 4))	
	X	Y
263	223641.46	120657.12
264	223668.91	120636.62
265	223699.82	120626.83
266	223740.08	120626.75
267	223788.20	120630.56
268	224356.94	120238.13
269	224580.43	120527.87
270	225252.04	120019.39
271	225165.09	119757.64
272	225325.55	119573.97
273	225326.85	119589.56
274	225343.66	119595.68
275	225356.43	119618.11
276	225408.94	119579.88
277	225437.98	119546.74
278	225453.30	119524.30
279	225475.21	119510.54
280	225455.85	119485.04
281	225427.29	119453.43
282	225398.22	119445.78
283	225351.83	119432.02
284	225288.98	119409.93
285	225274.84	119405.00
286	225252.92	119395.82
287	225221.31	119354.01
288	225217.72	119338.37
289	225201.93	119270.40
290	225159.62	119239.81
291	225123.93	119201.57
292	225060.19	119151.60
293	225039.32	119146.73
294	225113.44	118990.51
295	225162.27	118862.88
296	224651.71	118412.05
297	224738.57	118309.02
298	224751.23	118311.38
299	224758.37	118302.71
300	224770.09	118287.92
301	224787.42	118270.08

Обозначение характерных точек границы	Координаты, м (система координат МСК-167 (зона 4))	
	X	Y
302	224803.74	118249.68
303	224807.82	118234.39
304	224805.76	118229.22
305	225179.71	117785.05
306	225057.03	116382.27
307	225303.94	115637.98
308	225621.77	115475.78
309	226284.79	115332.42
310	226708.27	114980.17
311	226810.40	114983.88
312	226905.65	114982.74
313	226946.91	114993.37
314	226969.52	115003.07
315	226998.98	115004.96
316	227031.36	114993.22
317	227051.00	114991.23
318	227095.19	114991.15
319	227166.82	114967.66
320	227213.92	114950.05
321	227254.17	114945.10
322	227282.62	114932.40
323	227322.82	114902.14
324	227351.23	114872.88
325	227362.98	114855.33
326	227378.68	114849.46
327	227412.07	114848.43
328	227550.54	114856.94
329	227578.02	114849.10
330	227585.85	114838.38
331	227679.38	114955.04
332	228375.12	114697.72
333	228140.00	114518.02
334	228197.51	114424.66
335	228259.75	114353.89
336	228307.82	114349.48
337	228472.97	114378.86
338	228531.90	114382.12
339	228592.45	114344.47
340	228662.26	114238.56

Обозначение характерных точек границы	Координаты, м (система координат МСК-167 (зона 4))	
	X	Y
341	228731.79	114099.55
342	228817.54	114022.69
343	228993.88	113979.89
344	229129.60	113890.81
345	229307.60	113811.00
346	229391.96	113804.25
347	229472.77	113842.32
348	229518.40	113900.25
349	229567.74	113930.88
350	229646.17	113918.35
351	230001.93	113729.53
352	230263.68	113568.98
353	230316.32	113523.62
354	230387.96	113402.12
355	230404.83	113304.57
356	230439.64	113239.93
357	230534.93	113129.86
358	230639.33	112934.00
359	230678.21	112886.85
360	230733.02	112866.79
361	230789.92	112862.28
362	230846.72	112846.09
363	230897.17	112773.50
364	230924.14	112710.89
365	230980.43	112632.39
366	231038.52	112534.40
367	231083.29	112487.18
368	231175.25	112449.20
369	231273.22	112426.72
370	231363.08	112371.23
371	231394.07	112320.26
372	231407.24	112250.02
373	231428.56	112216.69
374	231549.84	112162.80
375	231596.66	112127.25
376	231634.92	112004.15
377	231687.41	111941.28
378	231835.72	111832.58
379	231862.58	111756.34

Обозначение характерных точек границы	Координаты, м (система координат МСК-167 (зона 4))	
	X	Y
380	231894.72	111606.05
381	231973.70	111540.94
382	232073.70	111526.24
383	232215.01	111520.82
384	232283.51	111494.77
385	232370.92	111380.88
386	232422.85	111249.85
387	232404.11	110880.07
388	232415.13	110788.42
389	232467.27	110682.71
390	232529.40	110598.30
391	232646.33	110484.30
392	232725.46	110327.47
393	232752.13	110227.86
394	232766.78	110099.18
395	232792.51	109886.65
396	232813.27	109785.17
397	232911.84	109595.22
398	232970.58	109337.54
399	232988.61	109142.61
400	233014.89	108996.28
401	233024.94	108785.86
402	233083.65	108524.29
403	233129.77	108403.06
404	233222.67	108240.44
405	233331.35	108087.38
406	233422.91	108000.71
407	233491.05	107929.87
408	233663.46	107887.12
409	233769.34	107870.40
410	233855.49	107842.21
411	233939.54	107796.52
412	234144.19	107615.17
413	234601.00	107061.11
414	234743.14	106917.42
415	234856.60	106867.52
416	234993.76	106834.89
417	235119.54	106851.06
418	235312.48	106917.14

Обозначение характерных точек границы	Координаты, м (система координат МСК-167 (зона 4))	
	X	Y
419	235584.73	106838.26
420	235763.34	106832.44
421	235875.62	106877.97
422	235988.00	106935.18
423	236100.18	106969.03
424	236952.69	107024.11
425	237127.20	106996.92
426	237285.68	106930.95
427	237488.45	106759.35
428	237611.20	106645.09
429	237722.52	106573.78
430	237851.66	106521.76
431	238004.55	106490.91
432	238206.52	106461.47
433	238496.64	106407.72
434	238717.91	106337.18
435	238886.03	106249.69
436	239098.94	106116.93
437	239192.40	106022.45
438	239269.51	105850.26
439	239238.93	105593.54
440	239235.98	105235.27
441	239261.48	104993.53
442	239383.11	104505.39
443	239606.19	103938.27
444	239726.55	103773.40
445	239847.34	103659.15
446	239971.92	103529.29
447	240080.51	103364.55
448	240200.23	103121.79
449	240348.15	102964.41
450	240500.88	102916.04
451	242415.99	102311.23
452	242545.17	102263.10
453	242969.68	102316.95
454	243147.09	102404.62
455	243579.33	102442.81
456	243916.66	102400.23
457	244235.00	102435.75

Обозначение характерных точек границы	Координаты, м (система координат МСК-167 (зона 4))	
	X	Y
458	244437.61	102484.20
459	244524.50	102545.58
460	244537.21	102658.39
461	244592.88	102743.47
462	244671.85	102797.14
463	245014.14	102879.14
464	245916.64	103044.68
465	245921.66	103177.05
466	245978.35	103386.75
467	246030.74	103549.76
468	245811.43	104097.36
469	245797.46	104307.82
470	245826.48	104494.45
471	246059.26	105107.30
472	246452.18	105617.16
473	246606.90	105810.23
474	246784.38	105905.68
475	246941.94	105966.30
476	247056.70	106074.11
477	247042.57	106265.10
478	247111.07	106478.57
479	247230.56	106683.70
480	247400.60	106829.86
481	247519.06	106910.38
482	247607.29	107135.32
483	247679.21	107286.43
484	247676.66	107453.93
485	247595.56	107618.38
486	247455.56	107783.46
487	247205.12	107887.41
488	246907.47	107980.19
489	246766.76	108059.60
490	246728.27	108153.48
491	246772.29	108254.27
492	246859.95	108409.11
493	246966.15	108431.34
494	247173.92	108390.15
495	247385.23	108302.20
496	247495.06	108289.33



Обозначение характерных точек границы	Координаты, м (система координат МСК-167 (зона 4))	
	X	Y
497	247585.65	108323.41
498	247633.70	108435.84
499	247647.21	108646.00
500	247874.68	109091.43
501	247949.99	109176.31
502	247694.16	109580.20
503	247797.90	109781.61
504	247870.43	110006.72
505	247935.17	110239.70
506	247897.64	110450.41
507	248238.69	110859.57
508	248521.57	110879.89
509	248703.14	110994.78
510	248822.91	111234.95
511	248954.33	111459.43
512	248983.42	111653.85
513	248961.49	111852.71
514	248872.66	112032.82
515	248626.50	112179.57
516	248350.44	112272.12
517	248233.29	112351.27
518	248151.93	112484.56
519	248071.37	112715.21
520	248057.94	112991.88
521	248111.29	113271.71
522	248187.55	113473.41
523	248326.28	113631.60
524	248582.80	113788.52
525	248854.60	113894.64
526	249126.86	114055.29
527	249352.73	114306.01
528	249901.32	114646.72
529	250031.88	114766.05
530	250111.62	114913.19
531	250128.67	115076.58
532	250106.65	115263.76
533	250216.94	115305.41
534	250334.82	115315.83
535	250413.67	115353.92

Обозначение характерных точек границы	Координаты, м (система координат МСК-167 (зона 4))	
	X	Y
536	250469.37	115442.90
537	250556.42	115523.75
538	250674.40	115545.85
539	250929.44	115523.63
540	251141.55	115533.03
541	251791.82	115886.20
542	251930.22	115941.27
543	252091.61	115990.16
544	252132.66	116207.82
545	252188.88	116359.10
546	252260.64	116490.75
547	252437.24	116718.63
548	252540.93	116912.24
549	252604.74	117032.29
550	252680.08	117121.06
551	252778.61	117166.73
552	252963.18	117168.64
553	253363.49	117144.86
554	255381.16	115643.18
555	255548.89	115508.96
556	255704.47	115328.13
557	255900.23	115259.82
558	256104.43	115261.51
559	256273.96	115345.37
560	256369.47	115500.13
561	256454.00	115752.37
562	256537.47	115876.10
563	256690.95	115917.29
564	256797.15	115939.51
565	256868.97	116078.95
566	257083.45	116376.52
567	257218.13	116519.17
568	257403.43	116610.65
569	257678.14	116592.11
570	258011.00	116483.38
571	258297.38	116453.03
572	258517.64	116497.40
573	258640.18	116597.34
574	258708.21	116752.39

Обозначение характерных точек границы	Координаты, м (система координат МСК-167 (зона 4))	
	X	Y
575	258954.56	116629.01
576	259115.03	116564.96
577	259352.78	116589.67
578	259631.96	116637.29
579	259840.18	116650.63
580	259915.35	116719.93
581	259987.11	116851.57
582	260150.17	117102.97
583	260986.89	118102.67
584	261133.92	118315.29
585	261649.17	118897.83
586	261923.60	119323.29
587	262062.36	119485.37
588	262236.14	119608.12
589	262397.62	119668.70
590	262575.48	120048.46
591	262682.86	120214.77
592	263022.37	120437.01
593	263436.13	120615.60
594	263806.03	120712.88
595	264003.07	120800.33
596	264139.45	120911.81
597	264191.58	121043.67
598	264237.53	121378.11
599	264278.45	121580.19
600	264369.88	121715.52
601	264535.80	121838.36
602	265451.78	122210.17
603	267422.89	123162.61
604	268587.35	123430.49
605	270773.26	123765.27
606	272439.63	123949.85
607	273104.60	124008.01
608	273311.95	124026.15
609	273384.91	124064.31
610	273820.90	124082.98
611	274133.64	124072.48
612	274162.42	124071.52
613	274536.05	124145.39

Обозначение характерных точек границы	Координаты, м (система координат МСК-167 (зона 4))	
	X	Y
614	275173.40	124298.21
615	275445.21	124404.33
616	275721.36	124561.04
617	275809.96	124614.51
618	275720.71	124667.80
619	275655.55	124692.89
620	275645.82	124696.63
621	275619.02	124706.96
622	275595.50	124711.71
623	275598.21	124726.70
624	275602.29	124733.51
625	275681.00	124864.97
626	275708.29	124939.57
627	275783.77	125015.77
628	276532.36	125062.08
629	277020.30	125089.79
630	277252.56	125122.55
631	278378.65	125384.07
632	278419.62	125393.26
633	278457.71	125389.30
634	278413.59	125362.74
635	278369.99	125323.99
636	278330.27	125289.12
637	278291.52	125243.59
638	278260.52	125206.77
639	278251.66	125192.52
640	278455.73	125220.95
641	278530.96	125220.14
642	278535.06	125220.10
643	278695.23	125218.38
644	278926.24	125177.06
645	278921.84	125180.64
646	278895.85	125194.80
647	278871.10	125204.80
648	278838.65	125224.73
649	278828.74	125237.02
650	278816.06	125259.05
651	278804.47	125287.84
652	278798.92	125314.71

Обозначение характерных точек границы	Координаты, м (система координат МСК-167 (зона 4))	
	X	Y
653	278796.11	125350.56
654	278791.24	125395.41
655	278791.25	125395.41
656	278954.06	125381.20
657	279208.63	125359.70
658	279472.46	125337.42
659	279802.37	125309.52
660	279920.59	125309.24
661	280345.13	125309.67
662	280451.23	125320.21
663	280758.72	125468.79
664	281093.51	125593.71
665	281286.95	125720.15
666	281378.63	125886.63
667	281419.94	126135.44
668	281371.88	126498.16
669	281303.74	126806.57
670	281234.15	126939.74
671	281062.81	127112.94
672	280996.93	127218.81
673	280955.35	127413.99
674	280938.21	127717.95
675	280945.89	128173.54
676	280905.46	128508.91
677	280824.45	128685.04
678	280614.64	128956.03
679	280490.38	129124.84
680	280424.60	129242.38
681	280344.42	129519.76
682	280275.13	129687.98
683	280185.98	129829.15
684	280061.62	129986.27
685	279894.43	130186.69
686	279797.56	130343.52
687	279708.82	130535.31
688	279585.59	130828.74
689	279442.37	131079.53
690	279213.19	131381.89
691	279053.34	131519.92

Обозначение характерных точек границы	Координаты, м (система координат МСК-167 (зона 4))	
	X	Y
692	278898.44	131782.53
693	278837.43	131993.42
694	278837.37	131993.46
695	278734.86	131990.94
696	278629.83	132003.45
697	278539.74	132005.97
698	278452.26	132045.93
699	278397.18	132075.99
700	278372.16	132126.03
701	278317.17	132198.57
702	278267.13	132296.13
703	278220.51	132358.05
704	278183.79	132342.57
705	278145.09	132347.52
706	278085.06	132358.77
707	278022.51	132392.61
708	277973.73	132413.85
709	277944.93	132428.88
710	277916.22	132453.81
711	277897.41	132490.17
712	277859.88	132568.92
713	277814.88	132651.45
714	277776.09	132729.03
715	277739.82	132795.27
716	277703.55	132855.30
717	277681.05	132916.59
718	277681.05	132965.37
719	277681.05	133035.48
720	277688.61	133098.03
721	277701.12	133174.26
722	277709.85	133238.07
723	277723.62	133291.89
724	277749.90	133353.18
725	277763.58	133400.70
726	277773.66	133433.19
727	277773.66	133465.68
728	277758.63	133508.25
729	277723.62	133565.76
730	277683.57	133615.80

Обозначение характерных точек границы	Координаты, м (система координат МСК-167 (зона 4))	
	X	Y
731	277606.08	133717.14
732	277559.73	133788.42
733	277524.72	133852.23
734	277494.75	133915.95
735	277469.73	133968.51
736	277455.96	134002.26
737	277455.96	134024.76
738	277457.22	134057.34
739	277467.21	134094.87
740	277487.19	134127.36
741	277525.98	134172.36
742	277566.03	134223.66
743	277598.52	134271.18
744	277621.02	134327.52
745	277638.57	134373.78
746	277656.03	134428.77
747	277658.55	134463.78
748	277657.29	134503.83
749	277639.83	134535.06
750	277626.06	134560.08
751	277626.06	134583.84
752	277628.58	134610.12
753	277648.56	134655.21
754	277682.31	134707.68
755	277707.33	134755.20
756	277726.14	134772.75
757	277704.81	134791.47
758	277668.54	134825.31
759	277634.79	134855.28
760	277603.56	134899.11
761	277578.54	134956.62
762	277559.73	135017.91
763	277544.79	135062.91
764	277528.50	135124.20
765	277528.50	135157.95
766	277532.28	135186.75
767	277564.77	135225.54
768	277592.31	135284.31
769	277648.56	135349.38

Обозначение характерных точек границы	Координаты, м (система координат МСК-167 (зона 4))	
	X	Y
770	277663.59	135405.63
771	277693.56	135471.96
772	277736.13	135538.20
773	277761.15	135581.94
774	277768.62	135612.00
775	277786.17	135621.99
776	277816.14	135623.25
777	277833.69	135637.02
778	277859.88	135662.04
779	277892.46	135710.82
780	277916.22	135755.82
781	277932.42	135793.35
782	277938.72	135817.11
783	277944.93	135852.12
784	277959.96	135892.17
785	277982.46	135930.96
786	278003.70	135974.70
787	278026.29	136006.02
788	278028.72	136022.22
789	278031.24	136032.21
790	278026.29	136051.02
791	278010.00	136076.04
792	277982.46	136113.57
793	277965.00	136136.07
794	277927.47	136178.55
795	277884.90	136222.38
796	277843.68	136254.87
797	277804.89	136288.62
798	277756.11	136326.15
799	277718.58	136357.47
800	277699.86	136388.70
801	277679.79	136437.48
802	277664.85	136492.56
803	277658.55	136548.81
804	277649.82	136608.84
805	277649.82	136657.62
806	277654.86	136712.70
807	277672.32	136762.65
808	277688.61	136796.49



Обозначение характерных точек границы	Координаты, м (система координат МСК-167 (зона 4))	
	X	Y
809	277704.81	136822.77
810	277711.11	136845.27
811	277721.10	136879.02
812	277721.10	136908.99
813	277721.10	136947.78
814	277713.63	136990.35
815	277703.55	137039.13
816	277684.83	137081.61
817	277672.32	137135.43
818	277646.04	137191.68
819	277624.80	137239.20
820	277594.83	137274.21
821	277563.51	137322.99
822	277541.01	137369.34
823	277532.28	137401.83
824	277532.28	137421.81
825	277539.75	137438.10
826	277558.56	137460.60
827	277593.57	137480.58
828	277614.81	137493.09
829	277626.06	137514.42
830	277626.06	137541.87
831	277626.06	137583.18
832	277623.54	137641.95
833	277633.53	137698.29
834	277642.35	137759.58
835	277643.52	137790.81
836	277649.82	137820.87
837	277658.55	137845.80
838	277676.10	137868.39
839	277699.86	137893.41
840	277733.61	137907.09
841	277747.38	137929.68
842	277752.33	137958.39
843	277752.33	137997.18
844	277743.60	138035.97
845	277751.16	138060.99
846	277762.41	138087.27
847	277784.91	138124.80

Обозначение характерных точек границы	Координаты, м (система координат МСК-167 (зона 4))	
	X	Y
848	277823.61	138159.81
849	277858.71	138192.30
850	277886.16	138223.53
851	277909.92	138257.37
852	277922.43	138284.82
853	277936.20	138314.88
854	277946.19	138349.89
855	277962.48	138389.94
856	277981.20	138402.45
857	278016.21	138418.65
858	278061.30	138434.94
859	278117.55	138462.48
860	278175.06	138481.20
861	278218.89	138493.71
862	278258.04	138493.98
863	278312.13	138509.82
864	278352.18	138539.88
865	278417.16	138589.92
866	278494.74	138654.90
867	278544.78	138719.97
868	278594.82	138785.04
869	278624.79	138832.56
870	278639.82	138862.53
871	278689.86	138930.12
872	278699.85	138982.59
873	278699.85	139075.20
874	278699.85	139145.22
875	278692.38	139187.79
876	278657.28	139277.79
877	278602.29	139367.88
878	278554.77	139480.47
879	278517.24	139585.50
880	278507.25	139678.02
881	278479.71	139778.10
882	278457.21	139860.63
883	278434.71	139935.69
884	278404.65	140013.27
885	278372.16	140093.28
886	278324.64	140155.83

Обозначение характерных точек границы	Координаты, м (система координат МСК-167 (зона 4))	
	X	Y
887	278269.38	140371.65
888	278223.84	140396.13
889	278171.37	140428.62
890	278118.81	140454.90
891	278035.92	140497.74
892	277955.46	140540.13
893	277922.97	140567.67
894	277855.38	140635.17
895	277767.90	140715.27
896	277715.34	140792.85
897	277675.29	140835.33
898	277647.84	140875.38
899	277610.31	140937.93
900	277590.33	141005.43
901	277590.33	141070.50
902	277582.77	141205.59
903	277565.31	141313.14
904	277555.23	141410.70
905	277545.24	141550.74
906	277535.25	141668.37
907	277527.78	141780.87
908	277527.78	141845.94
909	277532.73	141938.46
910	277532.73	142071.12
911	277530.30	142163.64
912	277530.30	142258.68
913	277530.30	142353.72
914	277540.29	142421.31
915	277552.80	142501.32
916	277585.29	142608.87
917	277610.31	142698.96
918	277627.77	142778.97
919	277637.85	142819.02
920	277647.84	142864.02
921	277687.80	142994.16
922	277752.87	143131.68
923	277827.93	143251.74
924	277910.46	143346.87
925	277967.97	143436.87

Обозначение характерных точек границы	Координаты, м (система координат МСК-167 (зона 4))	
	X	Y
926	278010.54	143494.47
927	278047.98	143549.46
928	278108.01	143609.49
929	278155.53	143659.53
930	278228.07	143729.55
931	278288.64	143789.94
932	278331.66	143877.87
933	278349.12	143930.43
934	278406.72	144012.96
935	278479.26	144098.01
936	278534.25	144205.56
937	278631.81	144330.66
938	278686.80	144408.15
939	278786.88	144510.75
940	278834.40	144595.80
941	278876.97	144673.38
942	278876.97	144803.43
943	278876.97	144916.02
944	278869.41	145013.58
945	278869.41	145118.61
946	278836.92	145256.22
947	278801.91	145378.80
948	278771.85	145468.80
949	278704.35	145561.41
950	278676.81	145606.41
951	278661.78	145653.93
952	278661.78	145703.97
953	278661.78	145793.97
954	278669.34	145861.56
955	278684.37	145931.58
956	278711.82	146036.70
957	278736.84	146099.16
958	278796.87	146196.72
959	278881.92	146264.31
960	278972.01	146286.81
961	279017.01	146289.33
962	279079.56	146271.78
963	279187.11	146231.73
964	279299.61	146171.70

Обозначение характерных точек границы	Координаты, м (система координат МСК-167 (зона 4))	
	X	Y
965	279409.68	146121.75
966	279502.20	146081.70
967	279589.77	146044.17
968	279712.35	146011.68
969	279777.42	145999.17
970	279857.43	145981.62
971	279974.97	145981.62
972	280042.47	145981.62
973	280192.59	145961.64
974	280297.62	145954.08
975	280377.72	145976.58
976	280462.68	146001.60
977	280585.26	146039.13
978	280682.82	146081.70
979	280807.92	146149.20
980	280890.45	146201.76
981	280975.50	146246.76
982	281015.46	146269.26
983	281083.05	146316.78
984	281150.55	146349.36
985	281210.58	146389.41
986	281273.13	146394.36
987	281355.66	146376.90
988	281438.19	146341.80
989	281515.77	146314.35
990	281590.83	146249.28
991	281695.86	146154.24
992	281795.85	146071.71
993	281893.41	145989.09
994	281970.99	145929.06
995	282051.00	145894.05
996	282141.09	145841.58
997	282241.08	145821.51
998	282341.16	145811.52
999	282418.74	145816.56
1000	282498.48	145834.02
1001	282598.47	145866.51
1002	282716.37	145919.07
1003	282818.88	145959.12

Обозначение характерных точек границы	Координаты, м (система координат МСК-167 (зона 4))	
	X	Y
1004	282898.98	145996.65
1005	282978.99	146054.16
1006	283041.54	146091.69
1007	283116.51	146149.20
1008	283058.46	146249.28
1009	283008.96	146329.29
1010	282978.99	146399.40
1011	282943.98	146476.89
1012	282911.49	146551.95
1013	282893.94	146604.51
1014	282873.96	146687.04
1015	282848.94	146782.08
1016	282833.91	146829.60
1017	282798.45	146904.66
1018	282756.33	146984.76
1019	282708.81	147064.77
1020	282636.27	147172.32
1021	282548.79	147294.90
1022	282466.26	147439.98
1023	282381.21	147572.55
1024	282331.17	147682.62
1025	282276.09	147785.22
1026	282233.61	147862.71
1027	282173.58	148007.88
1028	282113.55	148122.90
1029	282038.49	148252.95
1030	281973.51	148355.55
1031	281918.43	148445.64
1032	281840.94	148550.67
1033	281768.40	148663.26
1034	281678.31	148785.84
1035	281635.83	148843.35
1036	281570.76	148933.44
1037	281490.75	149043.42
1038	281423.16	149140.98
1039	281393.19	149201.10
1040	281350.71	149296.14
1041	281295.63	149418.72
1042	281255.58	149528.79

Обозначение характерных точек границы	Координаты, м (система координат МСК-167 (зона 4))	
	X	Y
1043	281208.06	149663.79
1044	281170.44	149775.84
1045	281135.52	149836.41
1046	281113.02	149923.80
1047	281088.00	150019.02
1048	281052.99	150124.14
1049	281020.50	150201.63
1050	280972.98	150286.68
1051	280920.42	150364.26
1052	280872.90	150456.78
1053	280805.40	150561.90
1054	280730.34	150676.92
1055	280660.32	150774.48
1056	280625.31	150829.56
1057	280585.26	150884.55
1058	280562.76	150944.58
1059	280517.76	151054.65
1060	280477.71	151164.72
1061	251791.82	115886.20
1062	251930.22	115941.27
1063	252091.61	115990.16
1064	252132.66	116207.82
1065	252188.88	116359.10
1066	252260.64	116490.75
1067	252437.24	116718.63
1068	252540.93	116912.24
1069	252604.74	117032.29
1070	252680.08	117121.06
1071	252778.61	117166.73
1072	252963.18	117168.64
1073	253363.49	117144.86
1074	255381.16	115643.18
1075	255548.89	115508.96
1076	255704.47	115328.13
1077	255900.23	115259.82
1078	256104.43	115261.51
1079	256273.96	115345.37
1080	256369.47	115500.13
1081	256454.00	115752.37

Обозначение характерных точек границы	Координаты, м (система координат МСК-167 (зона 4))	
	X	Y
1082	256537.47	115876.10
1083	256690.95	115917.29
1084	256797.15	115939.51
1085	256868.97	116078.95
1086	257083.45	116376.52
1087	257218.13	116519.17
1088	257403.43	116610.65
1089	257678.14	116592.11
1090	258011.00	116483.38
1091	258297.38	116453.03
1092	258517.64	116497.40
1093	258640.18	116597.34
1094	258708.21	116752.39
1095	258954.56	116629.01
1096	259115.03	116564.96
1097	259352.78	116589.67
1098	259631.96	116637.29
1099	259840.18	116650.63
1100	259915.35	116719.93
1101	259987.11	116851.57
1102	260150.17	117102.97
1103	260986.89	118102.67
1104	261133.92	118315.29
1105	261649.17	118897.83
1106	261923.60	119323.29
1107	262062.36	119485.37
1108	262236.14	119608.12
1109	262397.62	119668.70
1110	262575.48	120048.46
1111	262682.86	120214.77
1112	263022.37	120437.01
1113	263436.13	120615.60
1114	263806.03	120712.88
1115	264003.07	120800.33
1116	264139.45	120911.81
1117	264191.58	121043.67
1118	264237.53	121378.11
1119	264278.45	121580.19
1120	264369.88	121715.52



Обозначение характерных точек границы	Координаты, м (система координат МСК-167 (зона 4))	
	X	Y
1121	264535.80	121838.36
1122	265451.78	122210.17
1123	267422.89	123162.61
1124	268587.35	123430.49
1125	270773.26	123765.27
1126	272439.63	123949.85
1127	273104.60	124008.01
1128	273311.95	124026.15
1129	273384.91	124064.31
1130	273820.90	124082.98
1131	274133.64	124072.48
1132	274162.42	124071.52
1133	274536.05	124145.39
1134	275173.40	124298.21
1135	275445.21	124404.33
1136	275721.36	124561.04
1137	275809.96	124614.51
1138	275720.71	124667.80
1139	275655.55	124692.89
1140	275645.82	124696.63
1141	275619.02	124706.96
1142	275595.50	124711.71
1143	275598.21	124726.70
1144	275602.29	124733.51
1145	275681.00	124864.97
1146	275708.29	124939.57
1147	275783.77	125015.77
1148	276532.36	125062.08
1149	277020.30	125089.79
1150	277252.56	125122.55
1151	278378.65	125384.07
1152	278419.62	125393.26
1153	278457.71	125389.30
1154	278413.59	125362.74
1155	278369.99	125323.99
1156	278330.27	125289.12
1157	278291.52	125243.59
1158	278260.52	125206.77
1159	278251.66	125192.52

Обозначение характерных точек границы	Координаты, м (система координат МСК-167 (зона 4))	
	X	Y
1160	278455.73	125220.95
1161	278530.96	125220.14
1162	278535.06	125220.10
1163	278695.23	125218.38
1164	278926.24	125177.06
1165	278921.84	125180.64
1166	278895.85	125194.80
1167	278871.10	125204.80
1168	278838.65	125224.73
1169	278828.74	125237.02
1170	278816.06	125259.05
1171	278804.47	125287.84
1172	278798.92	125314.71
1173	278796.11	125350.56
1174	278791.24	125395.41
1175	278791.25	125395.41
1176	278954.06	125381.20
1177	279208.63	125359.70
1178	279472.46	125337.42
1179	279802.37	125309.52
1180	279920.59	125309.24
1181	280345.13	125309.67
1182	280451.23	125320.21
1183	280758.72	125468.79
1184	281093.51	125593.71
1185	281286.95	125720.15
1186	281378.63	125886.63
1187	281419.94	126135.44
1188	281371.88	126498.16
1189	281303.74	126806.57
1190	281234.15	126939.74
1191	281062.81	127112.94
1192	280996.93	127218.81
1193	280955.35	127413.99
1194	280938.21	127717.95
1195	280945.89	128173.54
1196	280905.46	128508.91
1197	280824.45	128685.04
1198	280614.64	128956.03

Обозначение характерных точек границы	Координаты, м (система координат МСК-167 (зона 4))	
	X	Y
1199	280490.38	129124.84
1200	280424.60	129242.38
1201	280344.42	129519.76
1202	280275.13	129687.98
1203	280185.98	129829.15
1204	280061.62	129986.27
1205	279894.43	130186.69
1206	279797.56	130343.52
1207	279708.82	130535.31
1208	279585.59	130828.74
1209	279442.37	131079.53
1210	279213.19	131381.89
1211	279053.34	131519.92
1212	278898.44	131782.53
1213	278837.43	131993.42
1214	278837.37	131993.46
1215	278734.86	131990.94
1216	278629.83	132003.45
1217	278539.74	132005.97
1218	278452.26	132045.93
1219	278397.18	132075.99
1220	278372.16	132126.03
1221	278317.17	132198.57
1222	278267.13	132296.13
1223	278220.51	132358.05
1224	278183.79	132342.57
1225	278145.09	132347.52
1226	278085.06	132358.77
1227	278022.51	132392.61
1228	277973.73	132413.85
1229	277944.93	132428.88
1230	277916.22	132453.81
1231	277897.41	132490.17
1232	277859.88	132568.92
1233	277814.88	132651.45
1234	277776.09	132729.03
1235	277739.82	132795.27
1236	277703.55	132855.30
1237	277681.05	132916.59

Обозначение характерных точек границы	Координаты, м (система координат МСК-167 (зона 4))	
	X	Y
1238	277681.05	132965.37
1239	277681.05	133035.48
1240	277688.61	133098.03
1241	277701.12	133174.26
1242	277709.85	133238.07
1243	277723.62	133291.89
1244	277749.90	133353.18
1245	277763.58	133400.70
1246	277773.66	133433.19
1247	277773.66	133465.68
1248	277758.63	133508.25
1249	277723.62	133565.76
1250	277683.57	133615.80
1251	277606.08	133717.14
1252	277559.73	133788.42
1253	277524.72	133852.23
1254	277494.75	133915.95
1255	277469.73	133968.51
1256	277455.96	134002.26
1257	277455.96	134024.76
1258	277457.22	134057.34
1259	277467.21	134094.87
1260	277487.19	134127.36
1261	277525.98	134172.36
1262	277566.03	134223.66
1263	277598.52	134271.18
1264	277621.02	134327.52
1265	277638.57	134373.78
1266	277656.03	134428.77
1267	277658.55	134463.78
1268	277657.29	134503.83
1269	277639.83	134535.06
1270	277626.06	134560.08
1271	277626.06	134583.84
1272	277628.58	134610.12
1273	277648.56	134655.21
1274	277682.31	134707.68
1275	277707.33	134755.20
1276	277726.14	134772.75

Обозначение характерных точек границы	Координаты, м (система координат МСК-167 (зона 4))	
	X	Y
1277	277704.81	134791.47
1278	277668.54	134825.31
1279	277634.79	134855.28
1280	277603.56	134899.11
1281	277578.54	134956.62
1282	277559.73	135017.91
1283	277544.79	135062.91
1284	277528.50	135124.20
1285	277528.50	135157.95
1286	277532.28	135186.75
1287	277564.77	135225.54
1288	277592.31	135284.31
1289	277648.56	135349.38
1290	277663.59	135405.63
1291	277693.56	135471.96
1292	277736.13	135538.20
1293	277761.15	135581.94
1294	277768.62	135612.00
1295	277786.17	135621.99
1296	277816.14	135623.25
1297	277833.69	135637.02
1298	277859.88	135662.04
1299	277892.46	135710.82
1300	277916.22	135755.82
1301	277932.42	135793.35
1302	277938.72	135817.11
1303	277944.93	135852.12
1304	277959.96	135892.17
1305	277982.46	135930.96
1306	278003.70	135974.70
1307	278026.29	136006.02
1308	278028.72	136022.22
1309	278031.24	136032.21
1310	278026.29	136051.02
1311	278010.00	136076.04
1312	277982.46	136113.57
1313	277965.00	136136.07
1314	277927.47	136178.55
1315	277884.90	136222.38

Обозначение характерных точек границы	Координаты, м (система координат МСК-167 (зона 4))	
	X	Y
1316	277843.68	136254.87
1317	277804.89	136288.62
1318	277756.11	136326.15
1319	277718.58	136357.47
1047	277699.86	136388.70
1048	277679.79	136437.48
1049	277664.85	136492.56
1050	277658.55	136548.81
1051	277649.82	136608.84
1052	277649.82	136657.62
1053	277654.86	136712.70
1054	277672.32	136762.65
1055	277688.61	136796.49
1056	277704.81	136822.77
1057	277711.11	136845.27
1058	277721.10	136879.02
1059	277721.10	136908.99
1060	277721.10	136947.78
1061	280447.74	151262.28
1062	280410.21	151379.91
1063	280365.21	151547.49
1064	280330.20	151680.06
1065	280327.68	151775.10
1066	280317.69	151850.16
1067	280307.61	151960.23
1068	280307.61	152152.83
1069	280297.62	152382.96
1070	280295.10	152603.10
1071	280285.11	152775.72
1072	280280.16	152845.74
1073	280265.13	152968.32
1074	280260.09	153155.97
1075	280250.10	153336.06
1076	280245.15	153481.14
1077	280230.12	153651.24
1078	280230.12	153776.34
1079	280230.12	153896.40
1080	280230.12	154006.47
1081	280242.63	154134.00

Обозначение характерных точек границы	Координаты, м (система координат МСК-167 (зона 4))	
	X	Y
1082	280245.15	154284.12
1083	280257.66	154391.67
1084	280280.16	154539.27
1085	280307.61	154661.85
1086	280335.15	154776.87
1087	280352.70	154872.00
1088	280390.23	154984.50
1089	280407.69	155097.09
1090	280407.69	155169.63
1091	280402.65	155252.16
1092	280387.71	155377.26
1093	280367.64	155522.34
1094	280337.67	155657.43
1095	280310.13	155780.01
1096	280292.67	155855.07
1097	280272.60	155957.58
1098	280252.62	156112.74
1099	280237.59	156217.77
1100	280237.59	156425.40
1101	280257.66	156605.49
1102	280282.59	156770.64
1103	280282.59	156878.19
1104	280297.62	157008.24
1105	280300.14	157145.85
1106	280317.69	157243.41
1107	280330.83	157325.13
1108	280337.13	157397.58
1109	280337.13	157465.08
1110	280354.68	157620.24
1111	280364.67	157797.81
1112	280377.18	157887.90
1113	280377.18	158050.44
1114	280394.73	158233.05
1115	280394.73	158430.69
1116	280394.73	158595.75
1117	280394.73	158803.38
1118	280379.70	158938.47
1119	280379.70	159091.11
1120	280379.70	159236.19

Обозначение характерных точек границы	Координаты, м (система координат МСК-167 (зона 4))	
	X	Y
1121	280379.70	159393.78
1122	280379.70	159541.38
1123	280379.70	159673.95
1124	280379.70	159799.05
1125	280374.66	159889.05
1126	280374.66	159991.65
1127	280374.66	160146.72
1128	280374.66	160304.31
1129	280374.66	160461.90
1130	280374.66	160594.47
1131	280357.20	160677.00
1132	280339.65	160754.58
1133	280312.11	160812.09
1134	280299.60	160862.13
1135	280264.59	160952.22
1136	280234.62	161049.78
1137	280204.56	161137.35
1138	280182.06	161224.83
1139	280182.06	161287.38
1140	280212.12	161327.43
1141	280254.60	161374.95
1142	280344.69	161422.47
1143	280467.18	161502.57
1144	280577.25	161552.61
1145	280739.88	161667.63
1146	280837.44	161732.70
1147	280919.97	161795.25
1148	280970.01	161840.25
1149	281025.00	161892.81
1150	281110.05	161957.79
1151	281212.56	162052.83
1152	281337.66	162180.45
1153	281437.74	162315.54
1154	281570.31	162480.60
1155	281637.81	162603.18
1156	281715.39	162715.77
1157	281772.90	162800.82
1158	281832.93	162913.41
1159	281910.42	163018.44



Обозначение характерных точек границы	Координаты, м (система координат МСК-167 (зона 4))	
	X	Y
1160	281978.01	163143.54
1161	282045.51	163278.63
1162	282100.50	163413.72
1163	282170.61	163571.31
1164	282213.09	163698.84
1165	282248.10	163796.40
1166	282280.59	163896.48
1167	282335.67	164004.03
1168	282395.70	164104.11
1169	282458.25	164211.66
1170	282520.71	164311.74
1171	282598.29	164421.81
1172	282650.85	164481.84
1173	282715.83	164549.34
1174	282788.37	164631.96
1175	282850.92	164706.93
1176	282930.93	164799.54
1177	282963.51	164879.55
1178	283000.95	164959.65
1179	283041.00	165059.64
1180	283073.49	165137.22
1181	283113.54	165307.32
1182	283128.57	165424.86
1183	283156.11	165547.44
1184	283171.05	165612.51
1185	283193.55	165692.52
1186	283233.60	165742.56
1187	283276.17	165810.15
1188	283326.12	165895.20
1189	283386.15	165950.19
1190	283471.20	166010.22
1191	283623.84	166122.81
1192	283751.37	166195.35
1193	283861.44	166267.89
1194	283968.99	166335.48
1195	284051.52	166385.43
1196	284189.13	166470.48
1197	284324.13	166553.10
1198	284436.72	166638.15

Обозначение характерных точек границы	Координаты, м (система координат МСК-167 (зона 4))	
	X	Y
1199	284566.77	166730.67
1200	284694.30	166808.25
1201	284789.43	166890.78
1202	284864.40	166958.28
1203	284969.52	167040.90
1204	285084.54	167135.94
1205	285212.07	167256.00
1206	285309.63	167343.57
1207	285412.23	167448.60
1208	285499.71	167546.16
1209	285569.82	167611.23
1210	285629.85	167676.21
1211	285742.35	167801.31
1212	285814.89	167891.40
1213	285874.92	167976.45
1214	285975.00	168084.00
1215	285992.46	168161.58
1216	286014.96	168244.11
1217	285992.46	168324.12
1218	285965.01	168404.22
1219	285899.94	168516.72
1219	285824.88	168591.78
1220	285722.37	168699.33
1221	285619.77	168811.92
1222	285539.76	168894.45
1223	285444.72	169004.52
1224	285357.15	169099.56
1225	285202.08	169262.19
1226	285094.53	169399.80
1227	284971.95	169512.39
1228	284894.46	169594.92
1229	284814.36	169699.95
1230	284721.84	169802.55
1231	284691.87	169847.55
1232	284616.81	169927.56
1233	284494.23	170065.17
1234	284371.65	170210.25
1235	284271.66	170307.81
1236	284181.57	170417.88

Обозначение характерных точек границы	Координаты, м (система координат МСК-167 (зона 4))	
	X	Y
1237	284091.57	170520.48
1238	283973.94	170645.49
1239	283911.48	170715.60
1240	283831.38	170815.59
1241	283766.40	170908.20
1242	283658.85	171043.29
1243	283538.79	171218.34
1244	283433.67	171340.92
1245	283336.20	171456.03
1246	283266.09	171551.07
1247	283178.61	171656.10
1248	283121.01	171741.15
1249	283063.50	171803.70
1250	283028.49	171843.75
1251	283013.46	171893.79
1252	283005.99	171961.29
1253	282973.50	172058.85
1254	282960.99	172093.86
1255	282938.49	172226.52
1256	282910.95	172304.01
1257	282870.90	172396.62
1258	282820.86	172456.65
1259	282768.39	172509.12
1260	282700.80	172589.22
1261	282638.34	172626.75
1262	282580.74	172689.30
1263	282518.28	172756.80
1264	282483.27	172806.84
1265	282448.26	172876.86
1266	282420.72	172944.45
1267	282410.73	173019.42
1268	282395.70	173089.53
1269	282395.70	173212.11
1270	282375.72	173329.65
1271	282363.21	173434.68
1272	282350.70	173534.76
1273	282350.70	173619.81
1274	282350.70	173709.90
1275	282333.15	173804.94

Обозначение характерных точек границы	Координаты, м (система координат МСК-167 (зона 4))	
	X	Y
1276	282315.69	173867.49
1277	282315.69	173930.04
1278	282295.62	174010.05
1279	282275.64	174085.11
1280	282239.19	174143.25
1281	282226.59	174199.95
1282	282199.05	174279.96
1283	282144.06	174410.10
1284	282076.56	174562.65
1285	282021.48	174682.71
1286	281979.00	174787.83
1287	281934.00	174885.39
1288	281888.91	174982.95
1289	281818.89	175122.99
1290	281776.41	175230.54
1291	281733.84	175313.16
1292	281691.36	175408.20
1293	281651.31	175500.72
1294	281603.79	175603.32
1295	281571.30	175693.32
1296	281541.24	175783.41
1297	281523.78	175848.48
1298	281508.75	175933.53
1299	281501.28	176028.57
1300	281506.23	176096.07
1301	281528.73	176156.10
1302	281548.80	176228.64
1303	281581.29	176318.73
1304	281636.28	176418.81
1305	281638.80	176491.35
1306	281638.80	176568.84
1307	281618.82	176676.48
1308	281591.28	176786.46
1309	281581.29	176846.58
1310	281563.74	176929.11
1311	281536.29	177011.64
1312	281511.27	177119.19
1313	281468.70	177194.25
1314	281426.22	177281.82

Обозначение характерных точек границы	Координаты, м (система координат МСК-167 (зона 4))	
	X	Y
1315	281386.17	177369.39
1316	281386.17	177436.89
1317	281391.21	177509.43
1318	281413.71	177587.01
1319	281446.20	177702.03
1320	281476.26	177792.12
1321	281503.71	177859.62
1322	281523.78	177932.16
1323	281563.74	178049.79
1324	281586.33	178127.28
1325	281586.33	178189.83
1326	281578.77	178239.87
1327	281536.29	178299.90
1328	281486.25	178387.47
1329	281421.18	178447.50
1330	281351.16	178515.00
1331	281268.63	178580.07
1332	281208.60	178615.08
1333	281126.07	178672.68
1334	281041.02	178730.19
1335	280980.99	178755.21
1336	280935.99	178785.18
1337	280905.93	178812.72
1338	280845.90	178857.72
1339	280780.92	178900.29
1340	280690.83	178965.27
1341	280620.81	179040.33
1342	280580.76	179090.37
1343	280523.25	179182.98
1344	280465.74	179285.49
1345	280430.73	179358.03
1346	280403.19	179463.15
1347	280383.21	179543.16
1348	280360.71	179608.23
1349	280340.64	179668.26
1350	280340.64	179725.77
1351	280330.65	179790.84
1352	280310.67	179860.86
1353	280275.66	179893.35

Обозначение характерных точек границы	Координаты, м (система координат МСК-167 (зона 4))	
	X	Y
1354	280215.63	179905.86
1355	280148.04	179905.86
1356	280060.56	179913.42
1357	279975.51	179913.42
1358	279925.47	179913.42
1359	279842.94	179908.38
1360	279747.90	179903.34
1361	279652.86	179900.91
1362	279550.26	179903.34
1363	279480.24	179905.86
1364	279432.72	179923.41
1365	279395.19	179960.94
1366	279347.67	180036.00
1367	279295.11	180126.00
1368	279225.09	180201.06
1369	279190.08	180286.11
1370	279165.06	180366.12
1371	279160.11	180423.72
1372	279145.08	180511.20
1373	279127.53	180608.76
1374	279117.54	180696.33
1375	279102.51	180783.90
1376	279092.52	180856.44
1377	279082.53	180956.52
1378	279064.98	181059.03
1379	279037.53	181216.71
1380	279035.01	181316.70
1381	279022.50	181441.80
1382	279015.03	181581.93
1383	279012.51	181686.96
1384	279012.51	181787.04
1385	278994.96	181832.04
1386	278977.50	181872.09
1387	278909.91	181927.08
1388	278832.42	181972.08
1389	278739.09	181992.15
1390	278608.32	181982.25
1391	278488.26	181964.70
1392	278348.13	181952.19

Обозначение характерных точек границы	Координаты, м (система координат МСК-167 (зона 4))	
	X	Y
1393	278225.64	181952.19
1394	278088.03	181944.72
1395	278018.01	181957.23
1396	277973.01	182007.27
1397	277912.98	182077.29
1398	277855.38	182179.80
1399	277820.37	182292.39
1400	277795.35	182412.45
1401	277750.35	182545.02
1402	277720.38	182675.16
1403	277682.85	182780.19
1404	277662.78	182845.26
1405	277630.29	182952.81
1406	277615.26	183055.41
1407	277625.34	183142.89
1408	277625.34	183205.44
1409	277650.36	183265.47
1410	277692.84	183338.01
1411	277755.39	183435.57
1412	277797.87	183528.18
1413	277825.41	183610.71
1414	277857.90	183705.75
1415	277870.41	183763.26
1416	277880.40	183805.83
1417	277885.50	183901.80
1418	277729.50	183954.80
1419	277629.50	183994.80
1420	277568.50	184034.80
1421	277335.50	184210.80
1422	277090.50	184409.80
1423	276872.50	184593.80
1424	276751.50	184705.80
1425	276641.50	184803.80
1426	276533.50	184900.80
1427	276486.50	184947.80
1428	276463.50	184961.80
1429	276423.50	184957.80
1430	276201.50	184894.80
1431	276052.50	184828.80

Обозначение характерных точек границы	Координаты, м (система координат МСК-167 (зона 4))	
	X	Y
1432	275887.50	184760.80
1433	275786.50	184729.80
1434	275502.50	184636.80
1435	275198.50	184534.80
1436	275054.50	184492.80
1437	275018.50	184475.80
1438	274990.50	184424.80
1439	274973.50	184379.80
1440	274927.50	184310.80
1441	274878.50	184227.80
1442	274810.50	184166.80
1443	274706.50	184085.80
1444	274598.50	183996.80
1445	274510.50	183916.80
1446	274433.50	183844.80
1447	274357.50	183764.80
1448	274304.50	183704.80
1449	274241.50	183647.80
1450	274181.50	183596.80
1451	274131.50	183569.80
1452	274080.50	183558.80
1453	273938.50	183545.80
1454	273822.50	183545.80
1455	273745.50	183545.80
1456	273699.50	183533.80
1457	273652.50	183512.80
1458	273604.50	183486.80
1459	273517.50	183429.80
1460	273432.50	183361.80
1461	273341.50	183294.80
1462	273282.50	183253.80
1463	273216.50	183205.80
1464	273166.50	183175.80
1465	273119.50	183169.80
1466	273081.50	183179.80
1467	273013.50	183211.80
1468	272895.50	183268.80
1469	272755.50	183340.80
1470	272672.50	183389.80



Обозначение характерных точек границы	Координаты, м (система координат МСК-167 (зона 4))	
	X	Y
1471	272600.50	183448.80
1472	272533.50	183526.80
1473	272482.50	183581.80
1474	272446.50	183632.80
1475	272427.50	183670.80
1476	272387.50	183687.80
1477	272338.50	183685.80
1478	272186.50	183647.80
1479	271997.50	183609.80
1480	271938.50	183598.80
1481	271860.50	183601.80
1482	271807.50	183611.80
1483	271741.50	183632.80
1484	271599.50	183666.80
1485	271485.50	183696.80
1486	271390.50	183717.80
1487	271301.50	183719.80
1488	271113.50	183721.80
1489	270964.50	183732.80
1490	270893.50	183730.80
1491	270727.50	183734.80
1492	270543.50	183736.80
1493	270385.50	183751.80
1494	270264.50	183761.80
1495	270147.50	183781.80
1496	270050.50	183797.80
1497	269974.50	183783.80
1498	269932.50	183757.80
1499	269934.50	183651.80
1500	269936.50	183497.80
1501	269944.50	183179.80
1502	269951.50	183101.80
1503	269944.50	183042.80
1504	269927.50	182987.80
1505	269889.50	182957.80
1506	269853.50	182911.80
1507	269758.50	182820.80
1508	269654.50	182718.80
1509	269591.50	182655.80

Обозначение характерных точек границы	Координаты, м (система координат МСК-167 (зона 4))	
	X	Y
1510	269527.50	182583.80
1511	269447.50	182466.80
1512	269400.50	182388.80
1513	269318.50	182269.80
1514	269255.50	182149.80
1515	269202.50	182056.80
1516	269174.50	181992.80
1517	269125.50	181876.80
1518	269077.50	181778.80
1519	269036.50	181658.80
1520	269007.50	181565.80
1521	268952.50	181488.80
1522	268901.50	181402.80
1523	268850.50	181336.80
1524	268802.50	181285.80
1525	268753.50	181258.80
1526	268685.50	181220.80
1527	268628.50	181201.80
1528	268592.50	181175.80
1529	268560.50	181135.80
1530	268518.50	181080.80
1531	268482.50	181021.80
1532	268425.50	180940.80
1533	268342.50	180834.80
1534	268266.50	180775.80
1535	268198.50	180722.80
1536	268139.50	180676.80
1537	268082.50	180657.80
1538	268012.50	180625.80
1539	267946.50	180591.80
1540	267919.50	180576.80
1541	267879.50	180580.80
1542	267796.50	180623.80
1543	267714.50	180674.80
1544	267631.50	180718.80
1545	267544.50	180756.80
1546	267464.50	180803.80
1547	267386.50	180847.80
1548	267320.50	180851.80

Обозначение характерных точек границы	Координаты, м (система координат МСК-167 (зона 4))	
	X	Y
1549	267214.50	180839.80
1550	267127.50	180826.80
1551	267017.50	180815.80
1552	266943.50	180801.80
1553	266821.50	180794.80
1554	266706.50	180794.80
1555	266590.50	180794.80
1556	266526.50	180820.80
1557	266448.50	180860.80
1558	266387.50	180887.80
1559	266321.50	180915.80
1560	266266.50	180915.80
1561	266203.50	180900.80
1562	266112.50	180845.80
1563	266016.50	180803.80
1564	265938.50	180754.80
1565	265870.50	180716.80
1566	265788.50	180661.80
1567	265707.50	180619.80
1568	265629.50	180591.80
1569	265563.50	180568.80
1570	265491.50	180553.80
1571	265426.50	180549.80
1572	265331.50	180549.80
1573	265231.50	180557.80
1574	265140.50	180572.80
1575	265087.50	180593.80
1576	265041.50	180633.80
1577	264984.50	180714.80
1578	264926.50	180788.80
1579	264880.50	180858.80
1580	264835.50	180915.80
1581	264795.50	180974.80
1582	264715.50	180993.80
1583	264611.50	180993.80
1584	264522.50	180997.80
1585	264404.50	181019.80
1586	264277.50	181059.80
1587	264158.50	181107.80

Обозначение характерных точек границы	Координаты, м (система координат МСК-167 (зона 4))	
	X	Y
1588	264067.50	181148.80
1589	263982.50	181192.80
1590	263881.50	181232.80
1591	263794.50	181272.80
1592	263701.50	181296.80
1593	263551.50	181300.80
1594	263396.50	181298.80
1595	263248.50	181287.80
1596	263149.50	181281.80
1597	263058.50	181294.80
1598	262988.50	181321.80
1599	262926.50	181357.80
1600	280447.74	151262.28
1601	262865.50	181389.80
1602	262757.50	181404.80
1603	262638.50	181435.80
1604	262524.50	181461.80
1605	262431.50	181478.80
1606	262376.50	181488.80
1607	262319.50	181465.80
1608	262268.50	181412.80
1609	262175.50	181323.80
1610	262075.50	181226.80
1611	261987.50	181139.80
1612	261923.50	181095.80
1613	261824.50	181044.80
1614	261718.50	180991.80
1615	261644.50	180959.80
1616	261589.50	180927.80
1617	261529.50	180927.80
1618	261426.50	180940.80
1619	261366.50	180959.80
1620	261320.50	180972.80
1621	261295.50	180970.80
1622	261271.50	180932.80
1623	261242.50	180870.80
1624	261208.50	180807.80
1625	261121.50	180652.80
1626	261013.50	180470.80

Обозначение характерных точек границы	Координаты, м (система координат МСК-167 (зона 4))	
	X	Y
1627	260920.50	180295.80
1628	260814.50	180106.80
1629	260717.50	179899.80
1630	260683.50	179852.80
1631	260645.50	179823.80
1632	260598.50	179802.80
1633	260524.50	179776.80
1634	260486.50	179744.80
1635	260469.50	179687.80
1636	260461.50	179632.80
1637	260450.50	179541.80
1638	260412.50	179480.80
1639	260344.50	179363.80
1640	260289.50	179249.80
1641	260259.50	179179.80
1642	260217.50	179122.80
1643	260187.50	179061.80
1644	260149.50	178992.80
1645	260090.50	178904.80
1646	260030.50	178813.80
1647	259988.50	178774.80
1648	259872.50	178757.80
1649	259767.50	178753.80
1650	259689.50	178757.80
1651	259637.50	178743.80
1652	259588.50	178718.80
1653	259552.50	178676.80
1654	259500.50	178588.80
1655	259461.50	178518.80
1656	259409.50	178346.80
1657	259398.50	178248.80
1658	259391.50	178136.80
1659	259366.50	178037.80
1660	259338.50	177946.80
1661	259289.50	177823.80
1662	259240.50	177757.80
1663	259205.50	177686.80
1664	259177.50	177616.80
1665	259163.50	177514.80

Обозначение характерных точек границы	Координаты, м (система координат МСК-167 (зона 4))	
	X	Y
1666	259170.50	177360.80
1667	259173.50	177230.80
1668	259201.50	177086.80
1669	259219.50	176886.80
1670	259233.50	176749.80
1671	259258.50	176648.80
1672	259261.50	176584.80
1673	259251.50	176532.80
1674	259194.50	176482.80
1675	259110.50	176430.80
1676	259040.50	176398.80
1677	258956.50	176356.80
1678	258921.50	176321.80
1679	258886.50	176286.80
1680	258864.50	176226.80
1681	258819.50	176114.80
1682	258794.50	176075.80
1683	258724.50	176002.80
1684	258636.50	175938.80
1685	258601.50	175896.80
1686	258566.50	175805.80
1687	258559.50	175693.80
1688	258534.50	175581.80
1689	258524.50	175486.80
1690	258503.50	175401.80
1691	258468.50	175331.80
1692	258419.50	175244.80
1693	258377.50	175177.80
1694	258324.50	175093.80
1695	258278.50	175029.80
1696	258233.50	174984.80
1697	258180.50	174952.80
1698	258127.50	174910.80
1699	258103.50	174847.80
1700	258106.50	174780.80
1701	258113.50	174678.80
1702	258113.50	174598.80
1703	258113.50	174482.80
1704	258127.50	174445.80

Обозначение характерных точек границы	Координаты, м (система координат МСК-167 (зона 4))	
	X	Y
1705	258125.50	174397.80
1706	258084.50	174339.80
1707	258024.50	174297.80
1708	257949.50	174253.80
1709	257888.50	174221.80
1710	257821.50	174183.80
1711	257751.50	174146.80
1712	257698.50	174106.80
1713	257678.50	174033.80
1714	257654.50	173938.80
1715	257627.50	173859.80
1716	257595.50	173776.80
1717	257535.50	173703.80
1718	257485.50	173665.80
1719	257429.50	173617.80
1720	257354.50	173588.80
1721	257255.50	173560.80
1722	257189.50	173526.80
1723	257125.50	173482.80
1724	257086.50	173441.80
1725	257028.50	173370.80
1726	256975.50	173291.80
1727	256943.50	173254.80
1728	256903.50	173225.80
1729	256865.50	173210.80
1730	256797.50	173199.80
1731	256694.50	173201.80
1732	256595.50	173214.80
1733	256478.50	173207.80
1734	256370.50	173192.80
1735	256264.50	173168.80
1736	256161.50	173146.80
1737	256059.50	173108.80
1738	255984.50	173068.80
1739	255914.50	173004.80
1740	255867.50	172969.80
1741	255764.50	172947.80
1742	255669.50	172906.80
1743	255599.50	172874.80

Обозначение характерных точек границы	Координаты, м (система координат МСК-167 (зона 4))	
	X	Y
1744	255529.50	172839.80
1745	255478.50	172797.80
1746	255438.50	172753.80
1747	255401.50	172674.80
1748	255359.50	172564.80
1749	255306.50	172450.80
1750	255196.50	172337.80
1751	255128.50	172267.80
1752	255075.50	172218.80
1753	255031.50	172154.80
1754	255011.50	172091.80
1755	254991.50	172024.80
1756	254973.50	171963.80
1757	254949.50	171916.80
1758	254910.50	171857.80
1759	254894.50	171782.80
1760	254859.50	171734.80
1761	254837.50	171661.80
1762	254811.50	171581.80
1763	254777.50	171500.80
1764	254735.50	171438.80
1765	254702.50	171366.80
1766	254645.50	171287.80
1767	254581.50	171176.80
1768	254524.50	171088.80
1769	254487.50	171013.80
1770	254427.50	170919.80
1771	254379.50	170844.80
1772	254328.50	170786.80
1773	254247.50	170731.80
1774	254194.50	170689.80
1775	254123.50	170657.80
1776	254077.50	170648.80
1777	254020.50	170659.80
1778	254007.50	170687.80
1779	253967.50	170753.80
1780	253920.50	170817.80
1781	253870.50	170844.80
1782	253780.50	170883.80



Обозначение характерных точек границы	Координаты, м (система координат МСК-167 (зона 4))	
	X	Y
1783	253663.50	170925.80
1784	253597.50	170940.80
1785	253528.50	170989.80
1786	253475.50	171022.80
1787	253420.50	171088.80
1788	253399.50	171148.80
1789	253381.50	171238.80
1790	253365.50	171342.80
1791	253355.50	171425.80
1792	253337.50	171474.80
1793	253290.50	171529.80
1794	253214.50	171586.80
1795	253158.50	171628.80
1796	253084.50	171683.80
1797	253004.50	171744.80
1798	252953.50	171806.80
1799	252901.50	171863.80
1800	252883.50	171919.80
1801	252872.50	172040.80
1802	252870.50	172095.80
1803	252813.50	172178.80
1804	252725.50	172158.80
1805	252529.50	172099.80
1806	252324.50	172035.80
1807	252086.50	171929.80
1808	251892.50	171846.80
1809	251755.50	171808.80
1810	251617.50	171756.80
1811	251469.50	171727.80
1812	251339.50	171714.80
1813	251218.50	171714.80
1814	251139.50	171724.80
1815	251035.50	171733.80
1816	250932.50	171760.80
1817	250808.50	171800.80
1818	250716.50	171841.80
1819	250632.50	171883.80
1820	250577.50	171914.80
1821	250506.50	171887.80

Обозначение характерных точек границы	Координаты, м (система координат МСК-167 (зона 4))	
	X	Y
1822	250451.50	171821.80
1823	250392.50	171733.80
1824	250348.50	171612.80
1825	250310.50	171522.80
1826	250262.50	171443.80
1827	250216.50	171377.80
1828	250165.50	171328.80
1829	250114.50	171293.80
1830	250040.50	171258.80
1831	249962.50	171231.80
1832	249898.50	171207.80
1833	249826.50	171189.80
1834	249769.50	171178.80
1835	249551.50	171104.80
1836	249399.50	171055.80
1837	249344.50	171037.80
1838	249216.50	171006.80
1839	249139.50	170996.80
1840	249083.50	170974.80
1841	249057.50	170954.80
1842	249015.50	170912.80
1843	248963.50	170861.80
1844	248916.50	170819.80
1845	248866.50	170758.80
1846	248819.50	170696.80
1847	248769.50	170617.80
1848	248694.50	170463.80
1849	248590.50	170245.80
1850	248509.50	170093.80
1851	248471.50	170006.80
1852	248416.50	169954.80
1853	248376.50	169923.80
1854	248326.50	169890.80
1855	248293.50	169857.80
1856	248266.50	169810.80
1857	248244.50	169760.80
1858	248222.50	169672.80
1859	248187.50	169570.80
1860	248150.50	169471.80

Обозначение характерных точек границы	Координаты, м (система координат МСК-167 (зона 4))	
	X	Y
1861	248106.50	169376.80
1862	248057.50	169295.80
1863	248013.50	169222.80
1864	247996.50	169159.80
1865	247859.50	169147.80
1866	247667.50	169130.80
1867	247529.50	169128.80
1868	247379.50	169112.80
1869	247282.50	169101.80
1870	247198.50	169088.80
1871	247143.50	169079.80
1872	247070.50	169055.80
1873	246998.50	169028.80
1874	246896.50	168993.80
1875	246826.50	168962.80
1876	246766.50	168934.80
1877	246701.50	168916.80
1878	246645.50	168905.80
1879	246582.50	168905.80
1880	246513.50	168897.80
1881	246474.50	168894.80
1882	246419.50	168897.80
1883	246397.50	168868.80
1884	246363.50	168811.80
1885	246319.50	168740.80
1886	246282.50	168689.80
1887	246198.50	168610.80
1888	246147.50	168568.80
1889	246071.50	168509.80
1890	245973.50	168447.80
1891	245852.50	168339.80
1892	245800.50	168293.80
1893	245712.50	168229.80
1894	245656.50	168194.80
1895	245557.50	168156.80
1896	245491.50	168117.80
1897	245423.50	168049.80
1898	245309.50	167947.80
1899	245211.50	167865.80

Обозначение характерных точек границы	Координаты, м (система координат МСК-167 (зона 4))	
	X	Y
1900	245154.50	167821.80
1901	245082.50	167777.80
1902	245035.50	167747.80
1903	244983.50	167729.80
1904	244929.50	167711.80
1905	244863.50	167694.80
1906	244819.50	167681.80
1907	244775.50	167659.80
1908	244744.50	167590.80
1909	244694.50	167504.80
1910	244473.50	167216.80
1911	244350.50	167072.80
1912	244293.50	166995.80
1913	244258.50	166938.80
1914	244245.50	166879.80
1915	244238.50	166804.80
1916	244227.50	166637.80
1917	244233.50	166491.80
1918	244216.50	166425.80
1919	244178.50	166355.80
1920	244119.50	166284.80
1921	244062.50	166203.80
1922	243998.50	166101.80
1923	243952.50	166004.80
1924	243914.50	165914.80
1925	243870.50	165779.80
1926	243832.50	165621.80
1927	243802.50	165462.80
1928	243769.50	165330.80
1929	243753.50	165253.80
1930	243734.50	165181.80
1931	243707.50	165161.80
1932	243667.50	165163.80
1933	243632.50	165180.80
1934	243561.50	165213.80
1935	243487.50	165235.80
1936	243392.50	165260.80
1937	243300.50	165286.80
1938	243181.50	165295.80

Обозначение характерных точек границы	Координаты, м (система координат МСК-167 (зона 4))	
	X	Y
1939	243042.50	165295.80
1940	242963.50	165288.80
1941	242890.50	165273.80
1942	242839.50	165238.80
1943	242779.50	165143.80
1944	242733.50	165042.80
1945	242687.50	164947.80
1946	242621.50	164868.80
1947	242526.50	164777.80
1948	242443.50	164709.80
1949	242310.50	164608.80
1950	242191.50	164509.80
1951	242064.50	164407.80
1952	241956.50	164293.80
1953	241852.50	164170.80
1954	241835.50	164092.80
1955	241848.50	163947.80
1956	241863.50	163839.80
1957	241879.50	163745.80
1958	241896.50	163678.80
1959	241901.50	163597.80
1960	241899.50	163553.80
1961	241892.50	163495.80
1962	241881.50	163454.80
1963	241846.50	163419.80
1964	241795.50	163407.80
1965	241724.50	163388.80
1966	241667.50	163372.80
1967	241597.50	163348.80
1968	241507.50	163321.80
1969	241471.50	163304.80
1970	241432.50	163288.80
1971	241401.50	163277.80
1972	241377.50	163260.80
1973	240722.50	163177.80
1974	240487.50	163214.80
1975	240270.50	163172.80
1976	239965.50	163189.80
1977	239752.50	163198.80

Обозначение характерных точек границы	Координаты, м (система координат МСК-167 (зона 4))	
	X	Y
1978	239555.50	163240.80
1979	239097.50	163392.80
1980	238782.50	163092.80
1981	238497.50	162932.80
1982	238337.50	162805.80
1983	237855.50	162377.80
1984	237365.50	162157.80
1985	237027.50	162092.80
1986	236296.50	161856.80
1987	236055.50	161867.80
1988	236025.50	161202.80
1989	236020.50	160875.80
1990	235997.50	160662.80
1991	235992.50	160352.80
1992	236015.50	160267.80
1993	236117.50	160077.80
1994	236277.50	159807.80
1995	236082.50	159399.80
1996	236017.50	159196.80
1997	235985.50	159036.80
1998	235927.50	159027.80
1999	235597.50	159039.80
2000	235362.50	159057.80
2001	235267.50	159052.80
2002	235167.50	159022.80
2003	234962.50	158927.80
2004	234865.50	158912.80
2005	234537.50	158892.80
2006	234317.50	158917.80
2007	234105.50	158952.80
2008	233662.50	158477.80
2009	233392.50	158167.80
2010	233342.50	158142.80
2011	233242.50	158127.80
2012	233027.50	158117.80
2013	232787.50	158122.80
2014	232467.50	158157.80
2015	232297.50	158147.80
2016	232107.50	158347.80

Обозначение характерных точек границы	Координаты, м (система координат МСК-167 (зона 4))	
	X	Y
2017	232057.50	158387.80
2018	231857.50	158524.80
2019	231765.50	158547.80
2020	231317.50	158467.80
2021	231277.50	158467.80
2022	230852.50	158597.80
2023	230532.50	158707.80
2024	230217.50	158857.80
2025	229842.50	158857.80
2026	229517.50	158827.80
2027	228870.50	158912.80
2028	228117.50	159007.80
2029	227847.50	158597.80
2030	227717.50	158287.80
2031	227672.50	158269.80
2032	227467.50	158387.80
2033	227397.50	158447.80
2034	227357.50	158457.80
2035	226707.50	158342.80
2036	226170.50	158212.80
2037	225972.50	158107.80
2038	225845.50	157947.80
2039	225737.50	157895.80
2040	225697.50	157825.80
2041	225685.50	157772.80
2042	225677.50	157650.80
2043	225691.50	157534.80
2044	225682.50	157492.80
2045	225627.50	157417.80
2046	225372.50	157200.80
2047	225276.50	157147.80
2048	225157.50	157135.80
2049	224947.50	157167.80
2050	224757.50	157192.80
2051	224646.50	157161.80
2052	224526.50	157097.80
2053	224357.50	156805.80
2054	224114.50	156442.80
2055	224017.50	156389.80

Обозначение характерных точек границы	Координаты, м (система координат МСК-167 (зона 4))	
	X	Y
2056	223792.50	156372.80
2057	223574.50	156392.80
2058	223360.50	156381.80
2059	223084.50	156251.80
2060	222987.50	156172.80
2061	222765.50	156017.80
2062	222597.50	155862.80
2063	222402.50	155762.80
2064	222335.50	155717.80
2065	222232.50	155625.80
2066	222067.50	155492.80
2067	221955.50	155337.80
2068	221872.50	155240.80
2069	221792.50	155062.80
2070	221667.50	155072.80
2071	221457.50	155007.80
2072	221247.50	154642.80
2073	220997.50	154138.80
2074	220902.50	153820.80
2075	220845.50	153719.80
2076	220682.50	153577.80
2077	220272.50	153402.80
2078	220157.50	153390.80
2079	220057.50	153340.80
2080	219827.50	153127.80
2081	219752.50	153127.80
2082	219522.50	153190.80
2083	219292.50	153270.80
2084	218797.50	153518.80
2085	218692.50	153557.80
2086	218577.50	153559.80
2087	217802.50	153455.80
2088	217615.50	153405.80
2089	217392.50	153297.80
2090	217352.50	153182.80
2091	217285.50	153102.80
2092	217042.50	152898.80
2093	216812.50	152862.80
2094	216682.50	152882.80



Обозначение характерных точек границы	Координаты, м (система координат МСК-167 (зона 4))	
	X	Y
2095	216582.50	152887.80
2096	216467.50	152867.80
2097	216317.50	152835.80
2098	215037.50	153092.80
2099	214625.50	153132.80
2100	214497.50	153097.80
2101	214377.50	152990.80
2102	214255.50	152816.80
2103	214032.50	152572.80
2104	213872.50	151877.80
2105	213687.50	151702.80
2106	213442.50	151572.80
2107	213252.50	151502.80
2108	213177.50	151487.80
2109	212939.50	151567.80
2110	212772.50	151652.80
2111	212538.50	151692.80
2112	212427.50	151721.80
2113	212067.50	151707.80
2114	212012.50	151712.80
2115	211712.50	152072.80
2116	211522.50	152167.80
2117	211372.50	152182.80
2118	211152.50	152195.80
2119	211064.50	152217.80
2120	210742.50	152358.80
2121	210452.50	152460.80
1	210297.50	152555.80

Площадь муниципального образования 347843,58 га.

Приложение 2  
к Закону края  
от 10 октября 2024 г. № 8-3151

Приложение 2  
к Закону края  
от 18 февраля 2005 г. № 13-3003

## **Текстовое описание местоположения границ муниципального образования Араданский сельсовет**

По смежеству с землями муниципального образования  
Верхнеусинский сельсовет

Граница муниципального образования Араданский сельсовет по смежеству с землями муниципального образования Верхнеусинский сельсовет проходит от узловой точки 1 до узловой точки 608 протяженностью 120872,13 м.

От точки 1 – узловой точки пересечения границ Республики Тыва, муниципального образования Араданский сельсовет и муниципального образования Верхнеусинский сельсовет граница идет в северо-западном направлении плавной линией 1357,78 м по лесу, пересекая грунтовую дорогу, до точки 8.

От точки 8 граница следует на юго-запад ломаной линией 5044,78 м по лесу, пересекая грунтовую дорогу, по сенокосу и пашне, пересекая полевую дорогу, до точки 32. Далее граница проходит в северо-западном направлении ломаной линией 10856,67 м по пашне и болоту, пересекая полевую дорогу, по лесу и пастбищу, пересекая безымянный ручей, полевые дороги и реку Иджим, до безымянного ручья (точка 90).

От точки 90 граница идет, огибая населенный пункт поселок Маральский с южной стороны: на юго-запад прямой линией 240,15 м по руслу безымянного ручья вниз по течению до точки 91, на северо-запад ломаной линией 441,98 м по пастбищу и пашне, пересекая полевые дороги, до точки 94, на северо-восток прямой линией 257,78 м по пашне и пастбищу до точки 95.

От точки 95 граница следует в северо-западном направлении ломаной линией 7888,93 м по пастбищу, болоту и лесу, пересекая безымянные ручьи, реку Иджим и полевую дорогу, до реки Иджим (точка 167). Затем граница проходит на северо-запад извилистой линией 12983,77 м по середине реки Иджим вниз по течению до точки 262.

От точки 262 граница идет на северо-запад ломаной линией 846,20 м по пастбищу, пересекая автомобильную дорогу Енисей – Верхнеусинское, по лесу до точки 267. Далее граница следует на северо-восток прямой линией 365,92 м по лесу до точки 268. Затем граница проходит на северо-запад прямой линией 842,38 м по лесу до левого берега реки Ус (точка 269).

От точки 269 граница идет на юго-запад прямой линией 275,81 м, пересекая реку Ус от левого до правого берега, до точки 270. Далее граница следует в северо-западном направлении ломаной линией 465,29 м по лесу, пересекая полевую дорогу, до точки 278. Затем граница проходит на юго-запад ломаной линией 603,61 м по лесу и границе пастбища до точки 292.

От точки 292 граница идет по лесу: на северо-запад прямой линией 309,56 м до точки 294, на юго-запад прямой линией 681,12 м до точки 295. Далее граница следует на северо-запад ломаной линией 830,75 м по границе пашни, по лесу до точки 304. Затем граница проходит на юго-запад прямой линией 1408,13 м по вырубленному участку леса, по лесу до точки 305.

От точки 305 граница идет на северо-запад ломаной линией 2370,18 м по лесу и пастбищу до реки Таловка (точка 309). Далее граница следует общим направлением на север извилистой линией 932,90 м по середине реки Таловка вверх по течению до точки 329. Затем граница проходит на северо-восток прямой линией 149,52 м по лесу до точки 330.

От точки 330 граница идет в северо-западном направлении прямой линией 741,80 м по лесу и границе пастбища до точки 331. Далее граница следует на юго-запад прямой линией 295,93 м по лесу, пересекая лесную дорогу, до реки Таловка (точка 332). Затем граница проходит общим направлением на северо-запад извилистой линией 16248,29 м по середине реки Таловка вверх по течению до устья безымянного ручья (точка 437).

От точки 437 граница идет на северо-запад ломаной линией 2720,04 м по руслу безымянного ручья вверх по течению до точки 446. Далее граница следует ломаной линией по каменистой поверхности Араданского хребта: на северо-запад 2793,06 м до точки 451, общим направлением на северо-восток 24478,70 м до точки 553, на северо-запад 3380,07 м до точки 558, на северо-восток 21061,03 м до точки 608 – узловой точки пресечения границ муниципального образования Верхнеусинский сельсовет, муниципального образования Араданский сельсовет и муниципального образования Танзыбейский сельсовет.

По смежеству с землями муниципального образования  
Танзыбейский сельсовет

Граница муниципального образования Араданский сельсовет по смежеству с землями муниципального образования Танзыбейский сельсовет проходит от узловой точки 608 до узловой точки 694 протяженностью 16799,42 м.

От точки 608 – узловой точки пересечения границ муниципального образования Верхнеусинский сельсовет, муниципального образования Араданский сельсовет и муниципального образования Танзыбейский сельсовет граница идет на северо-восток ломаной линией 2609,51 м по каменистой поверхности, пастбищу и лесу, пересекая проселочную дорогу, до автомобильной дороги Р-257 «Енисей» (точка 617).

От точки 617 граница следует на юго-восток ломаной линией 236,91 м по границе полосы отвода автомобильной дороги Р-257 «Енисей» с юго-западной стороны до точки 622. Затем граница проходит в северо-восточном направлении

ломаной линией 3072,73 м, пересекая автомобильную дорогу Р-257 «Енисей», по лесу и пастбищу до точки 633.

От точки 633 граница идет на юго-запад ломаной линией 287,38 м по лесу и пастбищу до точки 639. Далее граница следует на север ломаной линией 680,23 м по лесу, пересекая полевою дорогу, по пашне до точки 644. Затем граница проходит в юго-восточном направлении ломаной линией 280,81 м по пашне до точки 654.

От точки 654 граница идет в северном направлении ломаной линией 1664,15 м по пашне и каменистой поверхности до точки 662. Далее граница следует в северо-восточном направлении ломаной линией 1372,21 м по каменистой поверхности до точки 667.

От точки 667 граница идет на юго-восток ломаной линией 6595,49 м по каменистой поверхности до точки 694 – узловой точки пересечения границ муниципального образования Танзыбейский сельсовет, муниципального образования Араданский сельсовет и муниципального образования Каратузский муниципальный район Красноярского края (далее – Каратузский район).

#### По смежеству с землями муниципального образования Каратузский район

Граница муниципального образования Араданский сельсовет по смежеству с землями муниципального образования Каратузский район проходит от узловой точки 694 до узловой точки 1418 протяженностью 66841,47 м.

От точки 694 – узловой точки пересечения границ муниципального образования Танзыбейский сельсовет, муниципального образования Араданский сельсовет и муниципального образования Каратузский район граница следует на юг ломаной линией 457,35 м по лесу до точки 699. Затем граница идет извилистой линией по каменистой поверхности: на юго-восток 1053,33 м до точки 715, на восток 5651,63 м до точки 834.

От точки 834 граница проходит извилистой линией по каменистой поверхности: на северо-восток 1744,24 м до точки 872, на юго-восток 2495,60 м до точки 901, на восток 1641,71 м до точки 917, на северо-восток 2291,21 м до точки 940, на восток 1685,12 м до точки 958. Далее граница следует на север плавной линией 4773,64 м по хребту Метугул-Тайга до точки 1007.

От точки 1007 граница идет в юго-восточном направлении плавной линией 6522,25 м по хребту Метугул-Тайга до точки 1067. Затем граница проходит на восток плавной линией 9404,54 м, пересекая реку Верхняя Буйба (Буйба 3-я), по лесу до точки 1139. Далее граница следует в северо-восточном направлении плавной линией 9365,17 м по лесу, пересекая безымянные ручьи, до точки 1216.

От точки 1216 граница идет на юго-восток плавной линией 9159,59 м по лесу, пересекая безымянный ручей, до точки 1299. Затем граница следует на юго-восток плавной линией 10596,09 м по лесу до Куртушибинского хребта до точки 1418 – узловой точки пересечения границ муниципального образования Каратузский район, муниципального образования Араданский сельсовет и Республики Тыва.

## По смежеству с землями Республики Тыва

Граница муниципального образования Араданский сельсовет по смежеству с землями Республики Тыва проходит от узловой точки 1418 до узловой точки 1 протяженностью 92709,80 м.

От точки 1418 – узловой точки пересечения границ муниципального образования Каратузский район, муниципального образования Араданский сельсовет и Республики Тыва граница идет ломаной линией по каменистой поверхности Куртушибинского хребта: на юго-восток 1789,08 м до точки 1429, на юго-запад 3937,73 м до точки 1466, на юго-восток 3410,89 м до точки 1499, на юго-запад 4000,96 м до точки 1541.

От точки 1541 граница следует извилистой линией по каменистой поверхности Куртушибинского хребта: на юго-восток 6017,31 м до точки 1606, на юго-запад 15127,69 м до точки 1776, на юго-восток 2145,39 м до точки 1803, на юго-запад 12890,42 м до точки 1931. Далее граница проходит плавной линией по каменистой поверхности Куртушибинского хребта: на юго-восток 840,47 м до точки 1941, на юго-запад 1615,17 м до точки 1954, на запад 645,16 м до точки 1962.

От точки 1962 граница идет ломаной линией по каменистой поверхности Куртушибинского хребта: на юг 2868,64 м до точки 1979, на юго-запад 3501,43 м до точки 1987, на запад 1517,00 м до точки 1991, на северо-запад 617,55 м до точки 1994, на юго-запад 828,53 м до точки 1997, на юг 1913,13 м до точки 2007, на юго-запад 1060,61 м до точки 2009, на юг 1104,51 м до точки 2015, на юго-восток 4416,85 м до точки 2028, на юго-запад 11352,50 м до точки 2080.

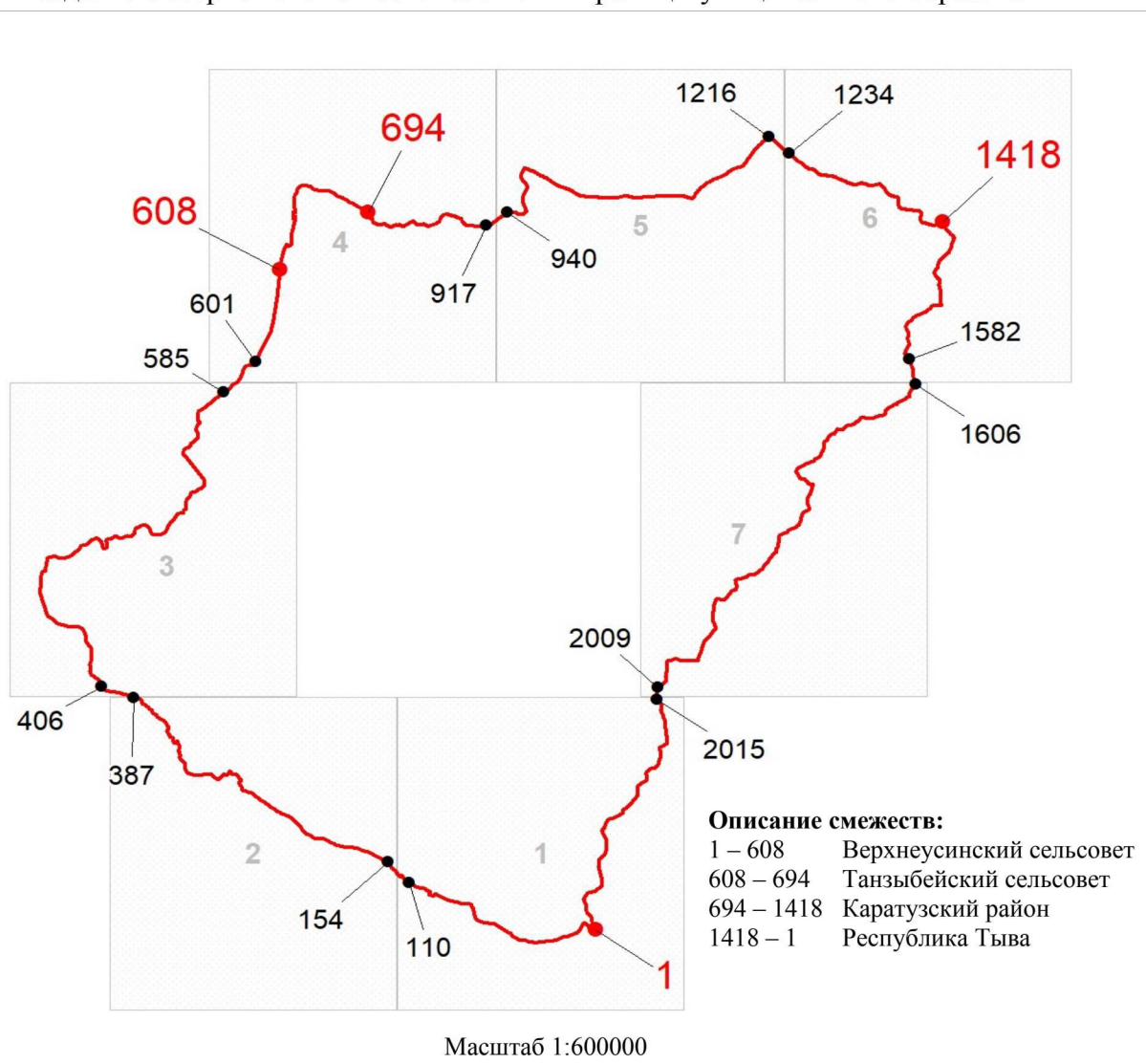
От точки 2080 граница следует в юго-восточном направлении ломаной линией 1222,65 м по вырубленному участку леса и сенокосу, пересекая полевую дорогу, до точки 2085. Затем граница проходит на юго-запад ломаной линией 2616,25 м по сенокосу, пересекая полевую дорогу, по вырубленному участку леса до точки 2097.

От точки 2097 граница идет в юго-восточном направлении ломаной линией 1719,48 м по сенокосу, пересекая автомобильную дорогу Р-257 «Енисей», по вырубленному участку леса до точки 2099. Далее граница следует на юго-запад ломаной линией 2360,70 м по вырубленному участку леса, пересекая полевую дорогу, по лесу до точки 2108.

От точки 2108 граница проходит на юго-восток ломаной линией 3189,70 м по лесу, пересекая грунтовую дорогу, до точки 1 – узловой точки пересечения границ Республики Тыва, муниципального образования Араданский сельсовет и муниципального образования Верхнеусинский сельсовет.

### Графическое отображение местоположения границ муниципального образования Араданский сельсовет

Раздел I. Обзорная схема местоположения границ муниципального образования

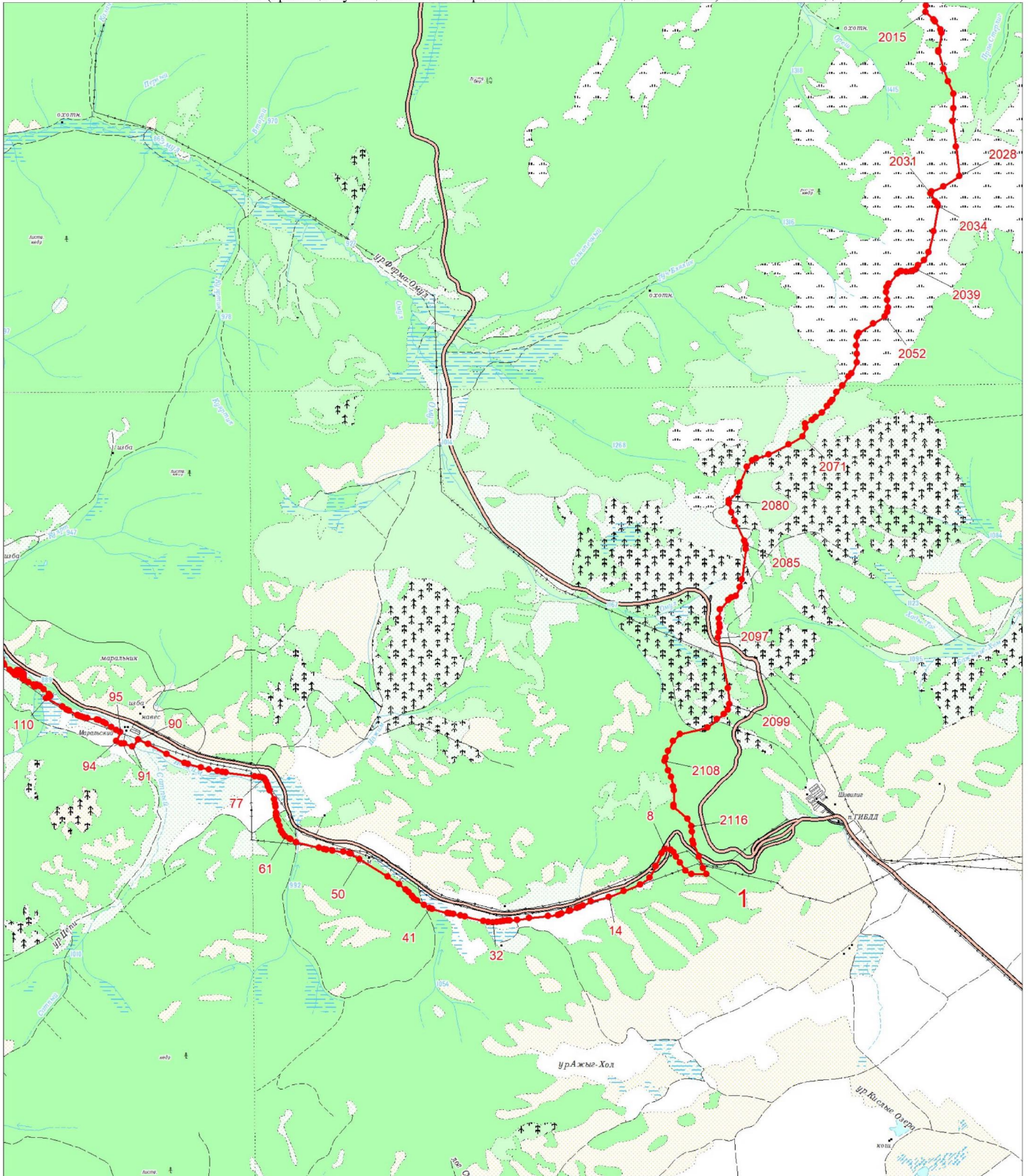


Используемые условные знаки и обозначения:

	Граница муниципального образования
	Узловая точка границы муниципального образования и её номер
	Поворотная точка границы муниципального образования и её номер
	Номер выносного листа обзорной схемы местоположения границ муниципального образования

Раздел II. Выносные листы обзорной схемы местоположения границ муниципального образования

Выносной лист № 1 (граница муниципального образования от точки 1 до точки 110, от точки 2015 до точки 1)

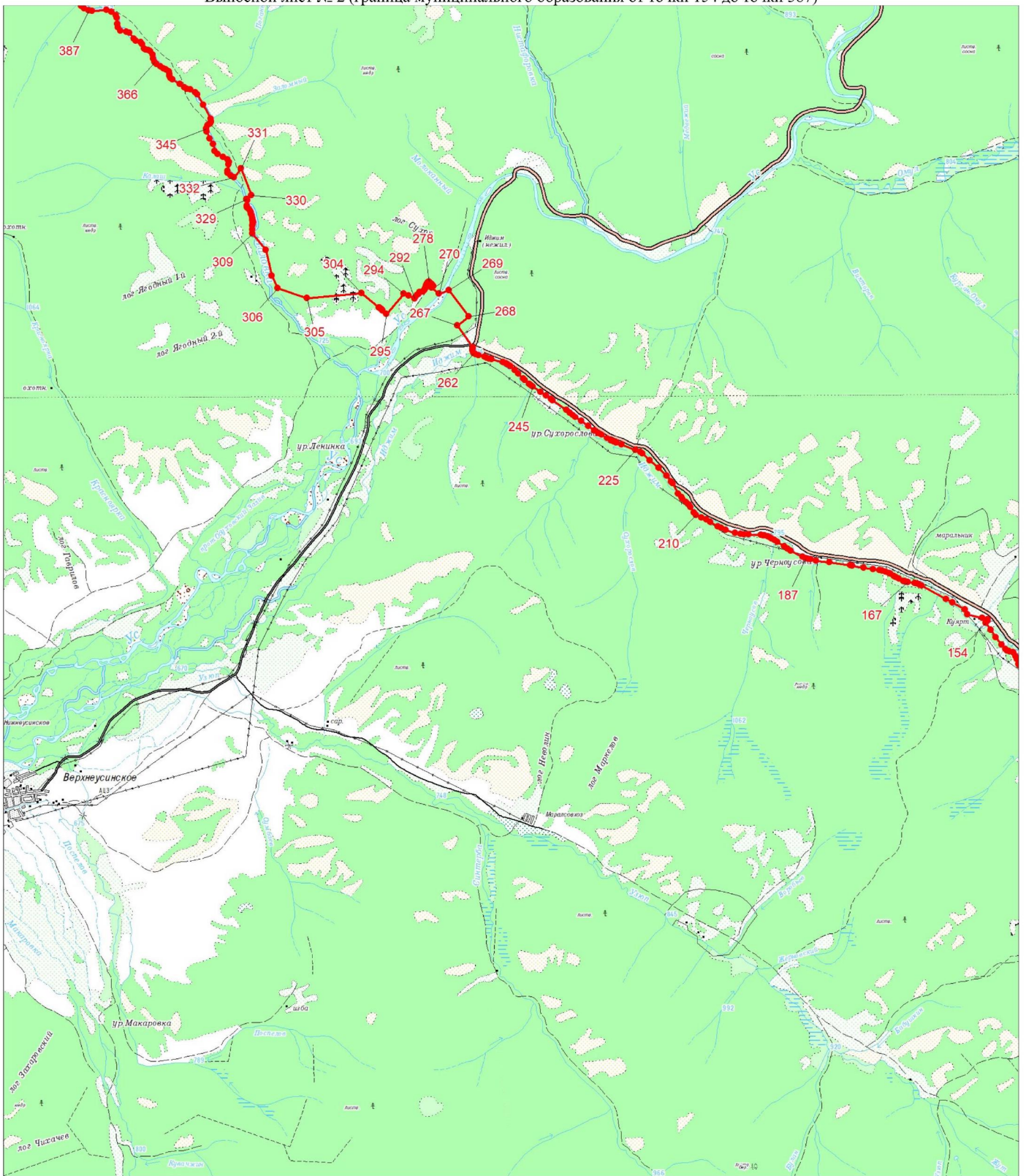


Масштаб 1:100000

Условные обозначения:




- Граница муниципального образования
- Характерная точка границы муниципального образования
- 1 Надписи номеров характерных точек границы муниципального образования

## Выносной лист № 2 (граница муниципального образования от точки 154 до точки 387)



Масштаб 1:100000

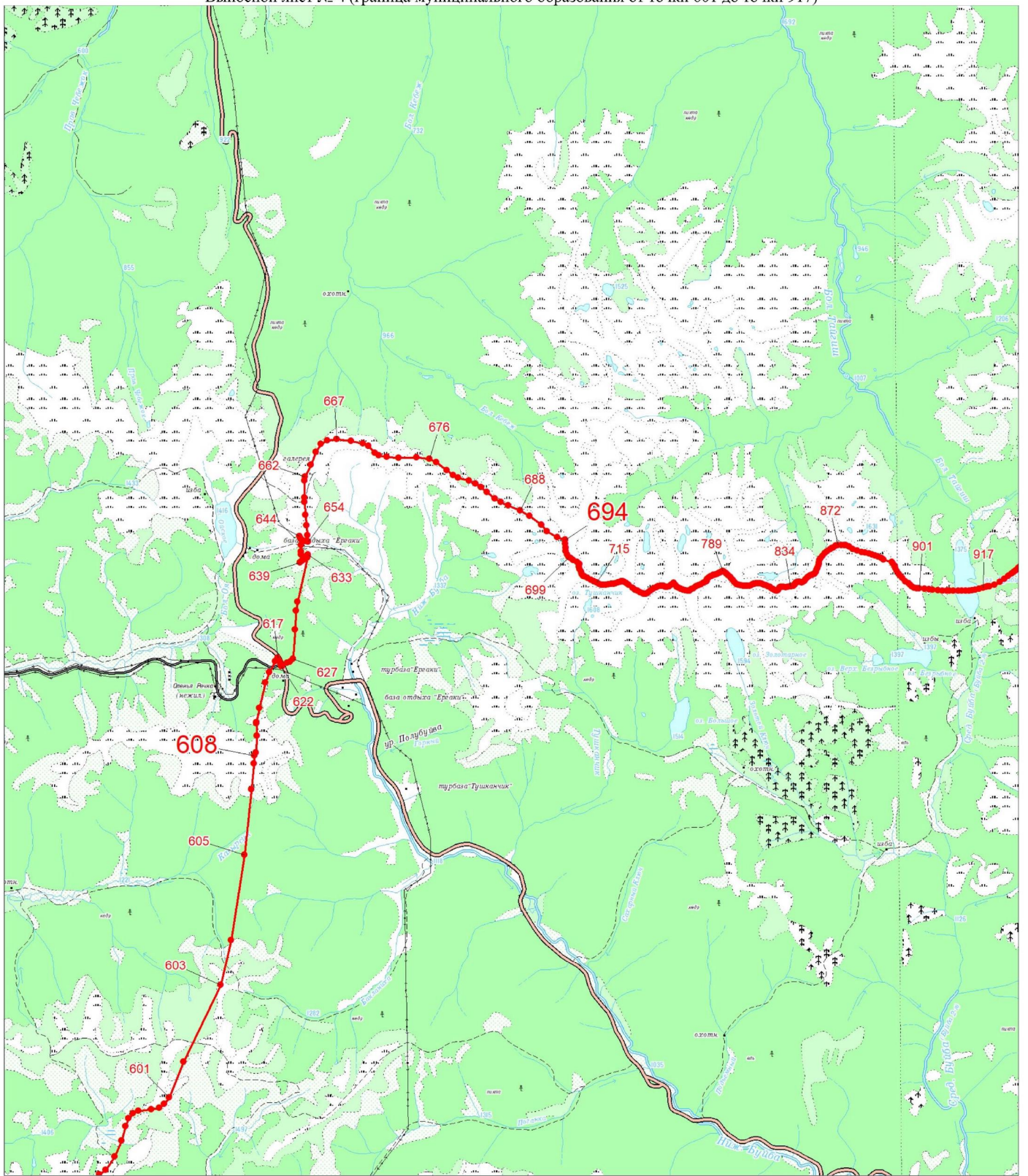
Условные обозначения:

	Граница муниципального образования
	Характерная точка границы муниципального образования
	Надписи номеров характерных точек границы муниципального образования





Выносной лист № 4 (граница муниципального образования от точки 601 до точки 917)

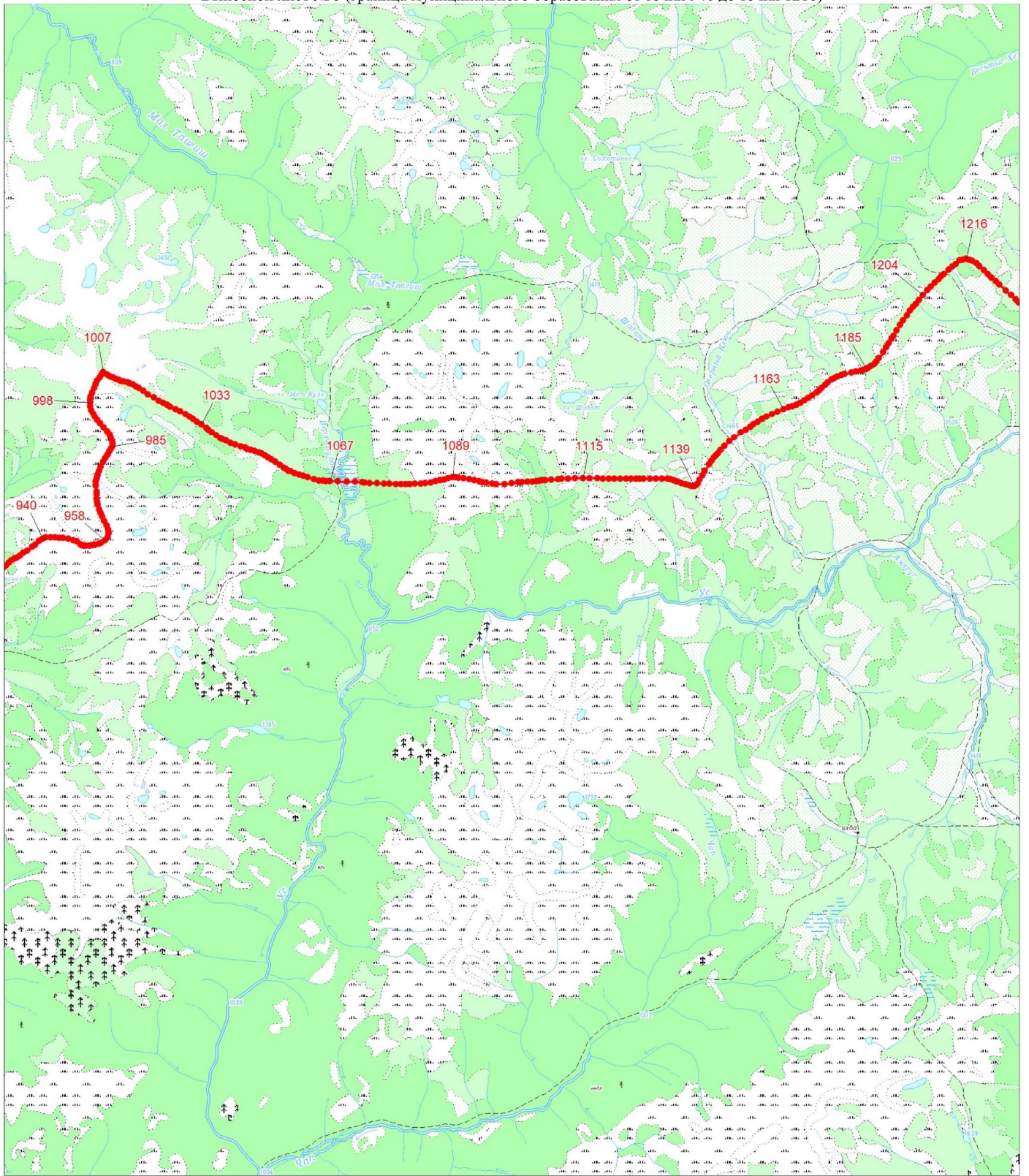


Масштаб 1:100000

Условные обозначения:




- |  |  |
|--|--|
|  | Граница муниципального образования                                   |
|  | Характерная точка границы муниципального образования                 |
|  | Надписи номеров характерных точек границы муниципального образования |

Выносной лист № 5 (граница муниципального образования от точки 940 до точки 1216)

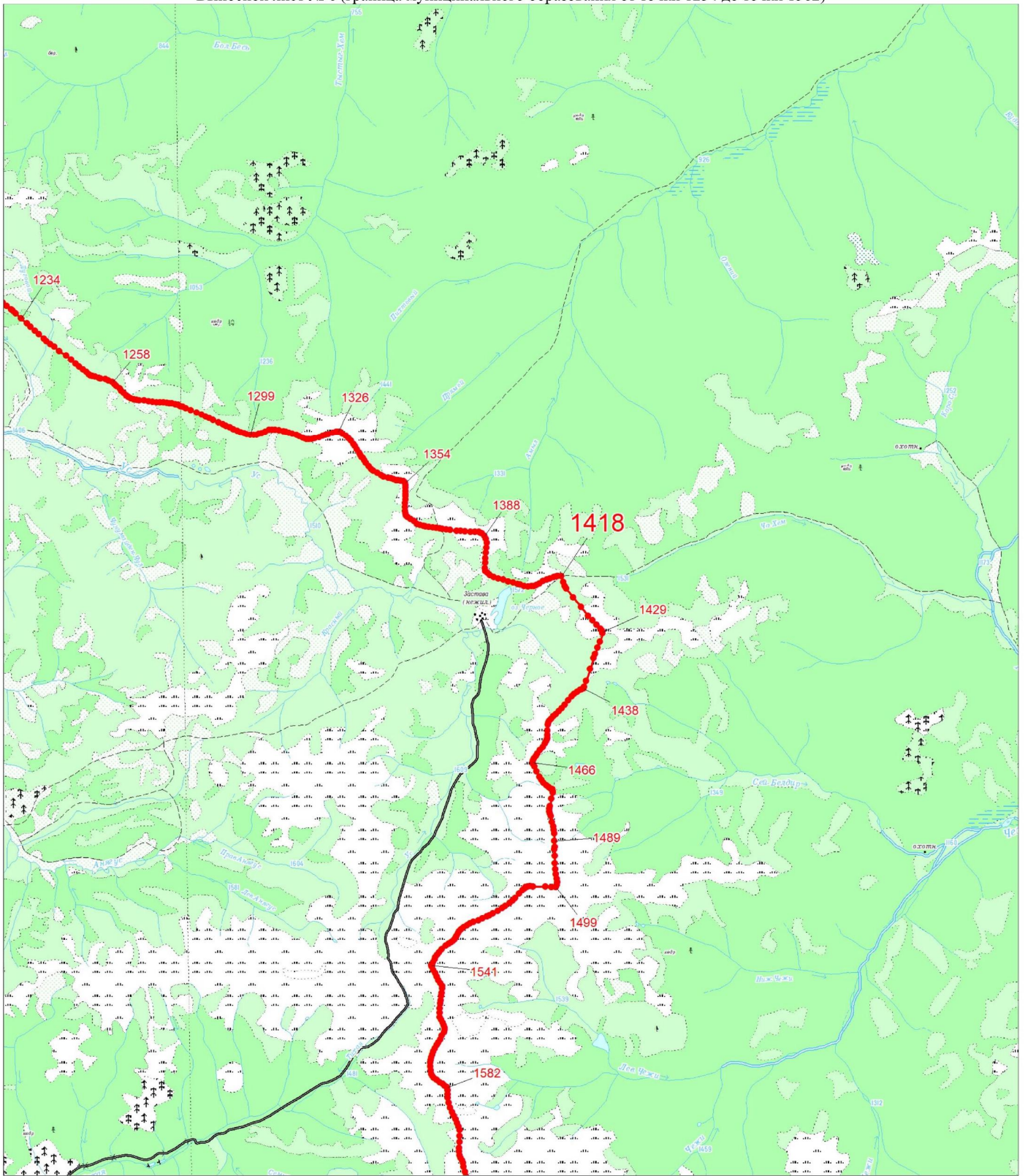


Масштаб 1:100000

Условные обозначения:




- |   |  |
|---|--|
|  | Граница муниципального образования                                   |
|  | Характерная точка границы муниципального образования                 |
|  | Надписи номеров характерных точек границы муниципального образования |

Выносной лист № 6 (граница муниципального образования от точки 1234 до точки 1582)

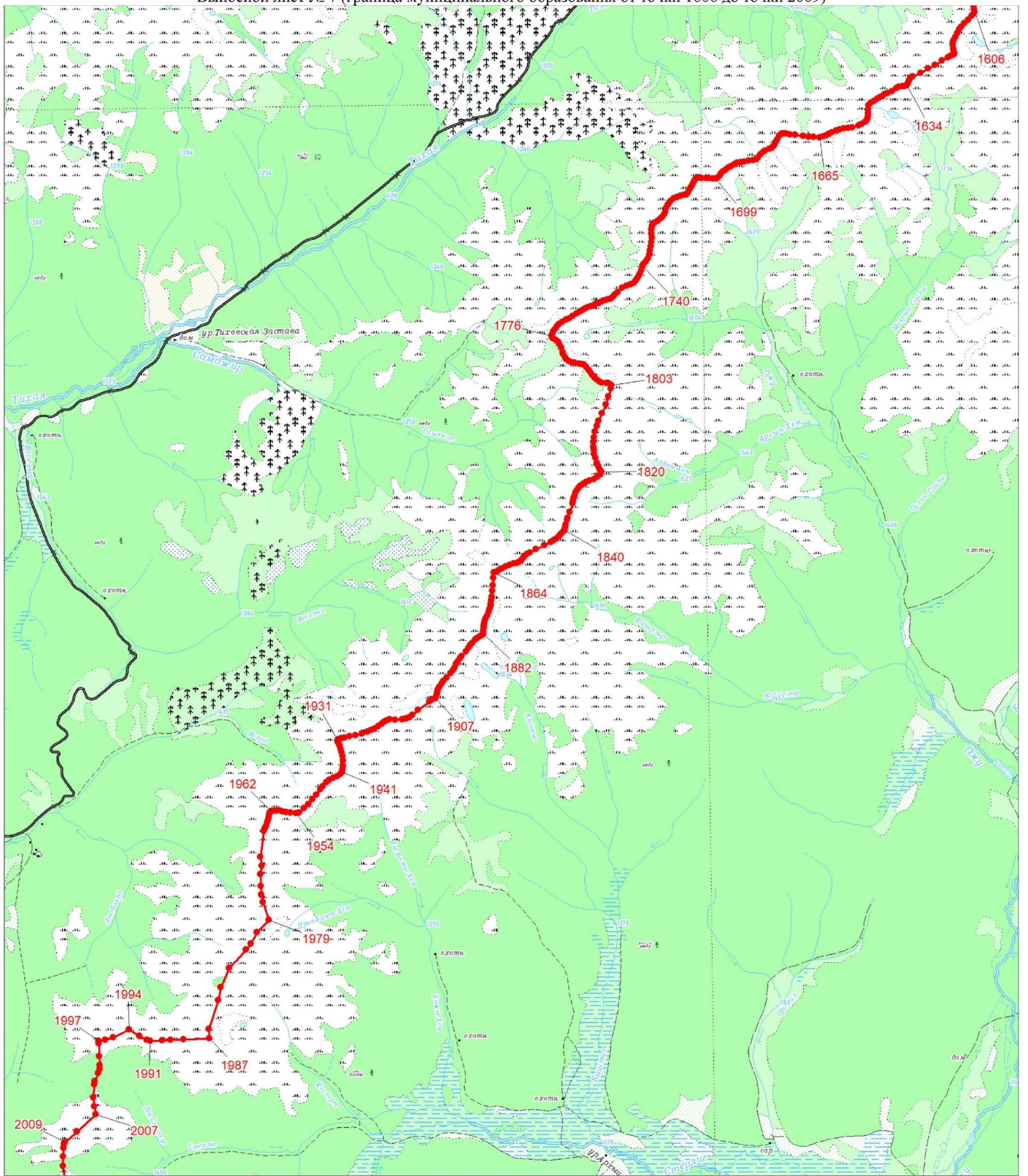


Масштаб 1:100000

Условные обозначения:

- |   |  |
|---|--|
|  | Граница муниципального образования                                   |
|  | Характерная точка границы муниципального образования                 |
|  | Надписи номеров характерных точек границы муниципального образования |

Выносной лист № 7 (граница муниципального образования от точки 1606 до точки 2009)



Масштаб 1:100000

Условные обозначения:

- Граница муниципального образования
- Характерная точка границы муниципального образования
- 1 Надписи номеров характерных точек границы муниципального образования

Приложение 4  
к Закону края  
от 10 октября 2024 г. № 8-3151

Приложение 4  
к Закону края  
от 18 февраля 2005 г. № 13-3003

**Координаты характерных точек границ  
муниципального образования Верхнеусинский сельсовет**

Обозначение характерных точек границы	Координаты, м (система координат МСК-167 (зона 4))	
	X	Y
1	267604.51	68624.31
2	267976.70	69009.68
3	268167.17	69252.99
4	268445.59	69686.19
5	268652.83	70057.84
6	268732.09	70146.57
7	269350.55	70389.17
8	269713.88	70642.30
9	269876.17	70800.23
10	269944.06	70939.71
11	269973.50	71176.96
12	270025.60	71304.93
13	270096.78	71366.47
14	270337.05	71457.36
15	270533.87	71517.55
16	270715.34	71620.76
17	270917.66	71871.73
18	271057.48	72162.32
19	271196.05	72301.04
20	271814.80	72578.68
21	272014.07	72697.27
22	272093.97	72863.88
23	272088.13	73109.30
24	272112.46	73202.51
25	272168.04	73275.91
26	272705.30	73671.28
27	272843.87	73809.99
28	272983.27	74049.96

Обозначение характерных точек границы	Координаты, м (система координат МСК-167 (зона 4))	
	X	Y
29	273268.84	74397.40
30	273372.88	74633.85
31	273413.80	74835.93
32	273415.18	75003.39
33	273285.41	75456.56
34	273228.44	75690.85
35	273210.63	75913.04
36	273185.36	76182.04
37	273146.71	76256.45
38	272855.12	76610.11
39	272758.35	76778.62
40	272655.64	77180.87
41	272634.07	77422.57
42	272312.71	77975.17
43	272121.99	78179.74
44	271896.61	78466.48
45	271737.72	78721.34
46	271637.66	78967.78
47	271607.98	79178.41
48	271603.62	79602.97
49	271551.86	79992.98
50	271514.96	80281.58
51	271536.13	80468.30
52	271566.73	80845.75
53	271564.59	81063.87
54	271519.18	81270.77
55	271450.14	81470.14
56	271100.56	81933.47
57	270956.80	82118.07
58	270681.27	82514.39
59	270549.83	82765.06
60	270516.29	82983.52
61	270495.11	83271.95
62	270552.83	83606.27
63	270654.16	83990.74
64	270648.19	84220.59
65	270564.22	84513.59
66	270515.17	84755.59
67	270532.44	84946.24

Обозначение характерных точек границы	Координаты, м (система координат МСК-167 (зона 4))	
	X	Y
68	270629.01	85229.51
69	270705.85	85501.30
70	270684.47	85766.37
71	270503.69	86223.98
72	270394.71	86342.00
73	270067.92	86711.61
74	269959.05	86841.30
75	269785.12	87178.11
76	269790.01	87294.90
77	269846.39	87465.65
78	270025.41	87748.04
79	270216.71	88092.60
80	270261.28	88259.59
81	270255.57	88520.59
82	270265.00	88711.32
83	270338.07	89002.63
84	270547.45	89635.21
85	270604.28	89860.48
86	270601.63	90016.30
87	270536.39	90200.04
88	270421.11	90505.07
89	270242.55	90756.24
90	270115.01	91002.98
91	270061.80	91217.75
92	270110.23	91376.91
93	270237.50	91574.17
94	270443.72	91821.21
95	270595.38	92119.46
96	270676.59	92445.73
97	270773.96	92826.36
98	270791.39	93036.48
99	270751.48	93434.16
100	270768.85	93636.50
101	270857.59	93923.74
102	270954.29	94222.59
103	270990.87	94374.08
104	270976.39	94522.24
105	270906.84	94659.30
106	270681.36	94934.35



Обозначение характерных точек границы	Координаты, м (система координат МСК-167 (зона 4))	
	X	Y
107	270564.95	95103.07
108	270515.10	95247.71
109	270508.91	95450.30
110	270555.14	95819.79
111	270632.14	96111.05
112	270645.23	96270.59
113	270606.10	97240.78
114	270639.24	97450.73
115	270723.64	97687.39
116	271018.44	98202.20
117	271090.97	98427.31
118	271088.90	98653.22
119	271058.20	98739.24
120	270988.58	98868.51
121	270969.62	98950.50
122	270951.40	99122.06
123	270845.09	99563.30
124	270779.34	99684.74
125	270740.94	99790.30
126	270741.87	99903.24
127	270853.21	100073.40
128	270878.79	100199.70
129	270855.94	100285.63
130	270822.00	100336.63
131	270637.64	100597.60
132	270603.62	100757.65
133	270604.87	100909.53
134	270785.39	101374.94
135	270770.96	101530.88
136	270666.21	101683.90
137	270421.32	101986.42
138	270225.32	102502.62
139	270222.48	102635.07
140	270270.43	102735.81
141	270468.08	102897.26
142	270531.99	103028.99
143	270557.12	103219.55
144	270542.50	103352.13
145	270422.90	103610.46

Обозначение характерных точек границы	Координаты, м (система координат МСК-167 (зона 4))	
	X	Y
146	270423.51	103684.45
147	270516.99	104069.01
148	270510.13	104189.82
149	270471.73	104295.39
150	270304.92	104542.55
151	270247.34	104702.84
152	270240.88	105349.42
153	270286.28	105617.66
154	270354.60	105807.76
155	270458.06	105974.12
156	270660.05	106186.15
157	270727.63	106286.68
158	270740.18	106380.02
159	270740.90	106944.73
160	270815.22	107387.92
161	270800.83	107547.75
162	270720.50	107805.66
163	270699.21	108082.41
164	270737.85	108483.14
165	270812.24	108934.12
166	270880.13	109073.59
167	271018.70	109212.31
168	271188.62	109342.90
169	271626.16	109548.50
170	271871.15	109736.70
171	271982.21	109871.81
172	272046.18	110011.33
173	272121.87	110142.93
174	272335.90	110385.99
175	272462.82	110540.41
176	272578.06	110706.64
177	272622.53	110861.94
178	272624.32	111080.02
179	272552.06	111365.11
180	272525.28	111451.08
181	272506.61	111568.12
182	272503.74	111696.67
183	272532.96	111906.67
184	272613.24	112120.01

Обозначение характерных точек границы	Координаты, м (система координат МСК-167 (зона 4))	
	X	Y
185	272765.10	112441.63
186	272837.37	112635.58
187	272866.90	112884.52
188	272852.86	113087.19
189	272803.62	113305.82
190	272624.31	113942.57
191	272629.81	114133.35
192	272616.60	114437.27
193	272567.96	114729.89
194	272499.53	115003.25
195	272521.02	115228.91
196	272641.43	115546.97
197	272658.64	115729.84
198	272648.56	115936.36
199	272681.51	116122.95
200	272741.69	116278.09
201	272872.82	116467.51
202	272909.44	116622.90
203	272894.98	116774.95
204	272833.28	116911.92
205	272662.68	117174.70
206	272574.49	117432.69
207	272552.63	117639.34
208	272625.58	117915.08
209	272705.83	118124.52
210	272817.17	118294.69
211	272897.20	118476.87
212	273060.48	119235.59
213	273089.49	119297.77
214	273103.16	119296.10
215	273144.71	119447.87
216	273312.27	119769.32
217	273574.44	120136.48
218	273753.84	120465.60
219	273781.61	120617.87
220	273794.96	120691.04
221	273749.61	120905.73
222	273702.19	121039.96
223	273611.47	121296.68

Обозначение характерных точек границы	Координаты, м (система координат МСК-167 (зона 4))	
	X	Y
224	273563.12	121624.35
225	273551.34	121833.04
226	273539.13	122049.12
227	273419.60	122315.25
228	273265.05	122620.69
229	273177.31	122933.20
230	273189.91	123227.35
231	273210.91	123717.69
232	273211.33	123727.34
233	273212.10	123733.43
234	273236.52	123925.70
235	273311.95	124026.15
236	273104.60	124008.01
237	272439.63	123949.85
238	270773.26	123765.27
239	268587.35	123430.49
240	267422.89	123162.61
241	265451.78	122210.17
242	264535.80	121838.36
243	264369.88	121715.52
244	264278.45	121580.19
245	264237.53	121378.11
246	264191.58	121043.67
247	264139.45	120911.81
248	264003.07	120800.33
249	263806.03	120712.88
250	263436.13	120615.60
251	263022.37	120437.01
252	262682.86	120214.77
253	262575.48	120048.46
254	262397.62	119668.70
255	262236.14	119608.12
256	262062.36	119485.37
257	261923.60	119323.29
258	261649.17	118897.83
259	261133.92	118315.29
260	260986.89	118102.67
261	260150.17	117102.97
262	259987.11	116851.57

Обозначение характерных точек границы	Координаты, м (система координат МСК-167 (зона 4))	
	X	Y
263	259915.35	116719.93
264	259840.18	116650.63
265	259631.96	116637.29
266	259352.78	116589.67
267	259115.03	116564.96
268	258954.56	116629.01
269	258708.21	116752.39
270	258640.18	116597.34
271	258517.64	116497.40
272	258297.38	116453.03
273	258011.00	116483.38
274	257678.14	116592.11
275	257403.43	116610.65
276	257218.13	116519.17
277	257083.45	116376.52
278	256868.97	116078.95
279	256797.15	115939.51
280	256690.95	115917.29
281	256537.47	115876.10
282	256454.00	115752.37
283	256369.47	115500.13
284	256273.96	115345.37
285	256104.43	115261.51
286	255900.23	115259.82
287	255704.47	115328.13
288	255548.89	115508.96
289	255381.16	115643.18
290	253363.49	117144.86
291	252963.18	117168.64
292	252778.61	117166.73
293	252680.08	117121.06
294	252604.74	117032.29
295	252540.93	116912.24
296	252437.24	116718.63
297	252260.64	116490.75
298	252188.88	116359.10
299	252132.66	116207.82
300	252091.61	115990.16
301	251930.22	115941.27

Обозначение характерных точек границы	Координаты, м (система координат МСК-167 (зона 4))	
	X	Y
302	251791.82	115886.20
303	251349.99	115573.63
304	251141.55	115533.03
305	250929.44	115523.63
306	250674.40	115545.85
307	250556.42	115523.75
308	250469.37	115442.90
309	250413.67	115353.92
310	250334.82	115315.83
311	250216.94	115305.41
312	250106.65	115263.76
313	250128.67	115076.58
314	250111.62	114913.19
315	250031.88	114766.05
316	249901.32	114646.72
317	249352.73	114306.01
318	249126.86	114055.29
319	248854.60	113894.64
320	248582.80	113788.52
321	248326.28	113631.60
322	248187.55	113473.41
323	248111.29	113271.71
324	248057.94	112991.88
325	248071.37	112715.21
326	248151.93	112484.56
327	248233.29	112351.27
328	248350.44	112272.12
329	248626.50	112179.57
330	248872.66	112032.82
331	248961.49	111852.71
332	248983.42	111653.85
333	248954.33	111459.43
334	248822.91	111234.95
335	248703.14	110994.78
336	248521.57	110879.89
337	248238.69	110859.57
338	247897.64	110450.41
339	247935.17	110239.70
340	247870.43	110006.72

Обозначение характерных точек границы	Координаты, м (система координат МСК-167 (зона 4))	
	X	Y
341	247797.90	109781.61
342	247694.16	109580.20
343	247949.99	109176.31
344	247874.68	109091.43
345	247647.21	108646.00
346	247633.70	108435.84
347	247585.65	108323.41
348	247495.06	108289.33
349	247385.23	108302.20
350	247173.92	108390.15
351	246966.15	108431.34
352	246859.95	108409.11
353	246772.29	108254.27
354	246728.27	108153.48
355	246766.76	108059.60
356	246907.47	107980.19
357	247205.12	107887.41
358	247455.56	107783.46
359	247595.56	107618.38
360	247676.66	107453.93
361	247679.21	107286.43
362	247607.29	107135.32
363	247519.06	106910.38
364	247400.60	106829.86
365	247230.56	106683.70
366	247111.07	106478.57
367	247042.57	106265.10
368	247056.70	106074.11
369	246941.94	105966.30
370	246784.38	105905.68
371	246606.90	105810.23
372	246452.18	105617.16
373	246059.26	105107.30
374	245826.48	104494.45
375	245797.46	104307.82
376	245811.43	104097.36
377	246030.74	103549.76
378	245978.35	103386.75
379	245921.66	103177.05

Обозначение характерных точек границы	Координаты, м (система координат МСК-167 (зона 4))	
	X	Y
380	245916.64	103044.68
381	245014.14	102879.14
382	244671.85	102797.14
383	244592.88	102743.47
384	244537.21	102658.39
385	244524.50	102545.58
386	244437.61	102484.20
387	244235.00	102435.75
388	243916.66	102400.23
389	243579.33	102442.81
390	243147.09	102404.62
391	242969.68	102316.95
392	242545.17	102263.10
393	242415.99	102311.23
394	240500.88	102916.04
395	240348.15	102964.41
396	240200.23	103121.79
397	240080.51	103364.55
398	239971.92	103529.29
399	239847.34	103659.15
400	239726.55	103773.40
401	239606.19	103938.27
402	239383.11	104505.39
403	239261.48	104993.53
404	239235.98	105235.27
405	239238.93	105593.54
406	239269.51	105850.26
407	239192.40	106022.45
408	239098.94	106116.93
409	238886.03	106249.69
410	238717.91	106337.18
411	238496.64	106407.72
412	238206.52	106461.47
413	238004.55	106490.91
414	237851.66	106521.76
415	237722.52	106573.78
416	237611.20	106645.09
417	237488.45	106759.35
418	237285.68	106930.95



Обозначение характерных точек границы	Координаты, м (система координат МСК-167 (зона 4))	
	X	Y
419	237127.20	106996.92
420	236952.69	107024.11
421	236100.18	106969.03
422	235988.00	106935.18
423	235875.62	106877.97
424	235763.34	106832.44
425	235584.73	106838.26
426	235312.48	106917.14
427	235119.54	106851.06
428	234993.76	106834.89
429	234856.60	106867.52
430	234743.14	106917.42
431	234601.00	107061.11
432	234144.19	107615.17
433	233939.54	107796.52
434	233855.49	107842.21
435	233769.34	107870.40
436	233663.46	107887.12
437	233491.05	107929.87
438	233422.91	108000.71
439	233331.35	108087.38
440	233222.67	108240.44
441	233129.77	108403.06
442	233083.65	108524.29
443	233024.94	108785.86
444	233014.89	108996.28
445	232988.61	109142.61
446	232970.58	109337.54
447	232911.84	109595.22
448	232813.27	109785.17
449	232792.51	109886.65
450	232766.78	110099.18
451	232752.13	110227.86
452	232725.46	110327.47
453	232646.33	110484.30
454	232529.40	110598.30
455	232467.27	110682.71
456	232415.13	110788.42
457	232404.11	110880.07

Обозначение характерных точек границы	Координаты, м (система координат МСК-167 (зона 4))	
	X	Y
458	232422.85	111249.85
459	232370.92	111380.88
460	232283.51	111494.77
461	232215.01	111520.82
462	232073.70	111526.24
463	231973.70	111540.94
464	231894.72	111606.05
465	231862.58	111756.34
466	231835.72	111832.58
467	231687.41	111941.28
468	231634.92	112004.15
469	231596.66	112127.25
470	231549.84	112162.80
471	231428.56	112216.69
472	231407.24	112250.02
473	231394.07	112320.26
474	231363.08	112371.23
475	231273.22	112426.72
476	231175.25	112449.20
477	231083.29	112487.18
478	231038.52	112534.40
479	230980.43	112632.39
480	230924.14	112710.89
481	230897.17	112773.50
482	230846.72	112846.09
483	230789.92	112862.28
484	230733.02	112866.79
485	230678.21	112886.85
486	230639.33	112934.00
487	230534.93	113129.86
488	230439.64	113239.93
489	230404.83	113304.57
490	230387.96	113402.12
491	230316.32	113523.62
492	230263.68	113568.98
493	230001.93	113729.53
494	229646.17	113918.35
495	229567.74	113930.88
496	229518.40	113900.25

Обозначение характерных точек границы	Координаты, м (система координат МСК-167 (зона 4))	
	X	Y
497	229472.77	113842.32
498	229391.96	113804.25
499	229307.60	113811.00
500	229129.60	113890.81
501	228993.88	113979.89
502	228817.54	114022.69
503	228731.79	114099.55
504	228662.26	114238.56
505	228592.45	114344.47
506	228531.90	114382.12
507	228472.97	114378.86
508	228307.82	114349.48
509	228259.75	114353.89
510	228197.51	114424.66
511	228140.00	114518.02
512	228375.12	114697.72
513	227679.38	114955.04
514	227585.85	114838.38
515	227578.02	114849.10
516	227550.54	114856.94
517	227412.07	114848.43
518	227378.68	114849.46
519	227362.98	114855.33
520	227351.23	114872.88
521	227322.82	114902.14
522	227282.62	114932.40
523	227254.17	114945.10
524	227213.92	114950.05
525	227166.82	114967.66
526	227095.19	114991.15
527	227051.00	114991.23
528	227031.36	114993.22
529	226998.98	115004.96
530	226969.52	115003.07
531	226946.91	114993.37
532	226905.65	114982.74
533	226810.40	114983.88
534	226708.27	114980.17
535	226284.79	115332.42

Обозначение характерных точек границы	Координаты, м (система координат МСК-167 (зона 4))	
	X	Y
536	225621.77	115475.78
537	225303.94	115637.98
538	225057.03	116382.27
539	225179.71	117785.05
540	224805.76	118229.22
541	224807.82	118234.39
542	224803.74	118249.68
543	224787.42	118270.08
544	224770.09	118287.92
545	224758.37	118302.71
546	224751.23	118311.38
547	224738.57	118309.02
548	224651.71	118412.05
549	225162.27	118862.88
550	225113.44	118990.51
551	225039.32	119146.73
552	225060.19	119151.60
553	225123.93	119201.57
554	225159.62	119239.81
555	225201.93	119270.40
556	225217.72	119338.37
557	225221.31	119354.01
558	225252.92	119395.82
559	225274.84	119405.00
560	225288.98	119409.93
561	225351.83	119432.02
562	225398.22	119445.78
563	225427.29	119453.43
564	225455.85	119485.04
565	225475.21	119510.54
566	225453.30	119524.30
567	225437.98	119546.74
568	225408.94	119579.88
569	225356.43	119618.11
570	225343.66	119595.68
571	225326.85	119589.56
572	225325.55	119573.97
573	225165.09	119757.64
574	225252.04	120019.39

Обозначение характерных точек границы	Координаты, м (система координат МСК-167 (зона 4))	
	X	Y
575	224580.43	120527.87
576	224356.94	120238.13
577	223788.20	120630.56
578	223740.08	120626.75
579	223699.82	120626.83
580	223668.91	120636.62
581	223641.46	120657.12
582	223618.95	120698.05
583	223591.62	120777.94
584	223549.71	120930.87
585	223529.20	120983.48
586	223506.74	121042.92
587	223486.25	121108.19
588	223410.27	121408.20
589	223377.05	121489.07
590	223355.52	121525.14
591	223311.47	121592.40
592	223213.51	121708.43
593	223123.38	121796.25
594	222996.93	121919.13
595	222952.84	121964.97
596	222852.91	122079.07
597	222828.43	122112.22
598	222793.18	122162.91
599	222653.17	122364.70
600	222563.12	122503.12
601	222467.15	122633.77
602	222432.86	122670.82
603	222189.08	123024.69
604	222115.61	123112.45
605	222052.94	123199.22
606	222005.55	123263.01
607	221897.24	123408.83
608	221772.90	123588.20
609	221665.07	123747.13
610	221599.61	123843.61
611	221546.82	123926.12
612	221451.81	124074.63
613	221394.08	124173.07

Обозначение характерных точек границы	Координаты, м (система координат МСК-167 (зона 4))	
	X	Y
614	221366.71	124236.40
615	221341.72	124298.70
616	221337.40	124309.48
617	221292.50	124441.00
618	221149.85	124789.82
619	221097.11	124929.14
620	221059.90	124978.86
621	220886.48	125170.01
622	220688.58	125390.41
623	220484.75	125594.27
624	220338.69	125716.23
625	220300.45	125743.57
626	220038.56	125890.08
627	219940.54	125973.02
628	219891.51	126009.13
629	219819.02	126091.05
630	219755.33	126162.24
631	219695.54	126212.00
632	219546.46	126299.90
633	219484.68	126342.85
634	219425.07	126484.14
635	219372.33	126619.57
636	219308.71	126720.94
637	219200.10	126910.02
638	219152.16	126997.73
639	219102.31	127110.76
640	219033.08	127348.46
641	219004.90	127491.63
642	218995.25	127579.27
643	218987.63	127694.17
644	218973.56	128014.52
645	218967.78	128068.08
646	218962.93	128098.27
647	218936.60	128185.95
648	218916.07	128233.69
649	218893.57	128274.63
650	218850.52	128348.70
651	218794.72	128435.45
652	218679.20	128603.13

Обозначение характерных точек границы	Координаты, м (система координат МСК-167 (зона 4))	
	X	Y
653	218616.55	128698.66
654	218575.46	128776.62
655	218419.94	129073.86
656	218383.77	129151.82
657	218369.14	129200.52
658	218348.69	129286.24
659	218322.46	129424.54
660	218273.08	129762.48
661	218200.54	130302.98
662	218192.78	130349.72
663	218141.34	130645.80
664	218096.66	130884.42
665	218072.44	131045.11
666	218059.81	131110.37
667	218032.51	131206.81
668	218001.26	131291.57
669	217982.68	131329.57
670	217921.01	131422.18
671	217892.63	131472.86
672	217855.47	131544.98
673	217800.70	131655.09
674	217792.89	131678.48
675	217780.19	131707.71
676	217764.62	131776.86
677	217739.45	131955.08
678	217727.80	132017.42
679	217707.28	132071.00
680	217680.88	132124.60
681	217339.46	132748.34
682	217252.39	132911.09
683	217070.92	133235.70
684	216949.20	133301.46
685	216857.21	133676.61
686	216820.67	133818.36
687	216777.27	133818.55
688	216736.21	133779.35
689	216727.16	133769.21
690	216551.07	133893.92
691	216365.02	134025.56

Обозначение характерных точек границы	Координаты, м (система координат МСК-167 (зона 4))	
	X	Y
692	216166.00	134179.75
693	216052.30	134279.27
694	216022.92	134320.22
695	216004.35	134361.14
696	215977.07	134466.34
697	215960.41	134483.90
698	215874.11	134535.66
699	215802.50	134571.81
700	215668.05	134612.95
701	215630.78	134634.44
702	215502.43	134771.95
703	215438.76	134848.01
704	215414.28	134883.10
705	215383.42	134896.33
706	215373.83	134946.87
707	215385.48	134995.83
708	215424.41	134988.84
709	215443.47	134969.41
710	215489.37	134964.06
711	215491.31	135008.68
712	215466.07	135055.79
713	215446.07	135077.44
714	215431.02	135098.29
715	215401.21	135123.53
716	215361.82	135125.32
717	215317.34	135123.76
718	215286.32	135110.38
719	215278.69	135097.98
720	215243.97	135153.11
721	215188.21	135256.41
722	215123.83	135379.01
723	215106.69	135396.50
724	215087.71	135406.41
725	215078.45	135420.29
726	215085.33	135437.13
727	215125.04	135451.70
728	215107.22	135506.78
729	215086.67	135543.82
730	215011.26	135638.40



Обозначение характерных точек границы	Координаты, м (система координат МСК-167 (зона 4))	
	X	Y
731	214882.89	135768.12
732	214833.88	135810.08
733	214778.71	135699.66
734	214569.97	136111.51
735	214497.89	136215.72
736	214461.69	136278.09
737	214355.10	136494.43
738	214324.77	136550.96
739	214308.18	136600.64
740	214293.58	136663.96
741	214280.02	136752.58
742	214234.37	136997.04
743	214220.72	137048.67
744	214177.74	137155.85
745	214141.53	137217.25
746	214050.49	137356.64
747	213976.14	137490.17
748	213924.94	137595.37
749	213691.33	137486.40
750	213624.24	137621.16
751	213630.23	137696.88
752	213550.01	137896.88
753	213734.92	138050.12
754	213618.74	138304.88
755	213362.96	138770.27
756	213133.26	139235.46
757	213104.95	139315.35
758	213020.70	139653.35
759	212971.04	139856.93
760	212929.24	140064.39
761	212899.06	140192.96
762	212885.49	140279.64
763	212794.70	141016.84
764	212780.22	141140.51
765	212765.64	141210.64
766	212750.00	141245.72
767	212719.62	141277.91
768	212658.82	141317.94
769	212576.41	141351.19

Обозначение характерных точек границы	Координаты, м (система координат МСК-167 (зона 4))	
	X	Y
770	212515.57	141371.75
771	212433.16	141408.89
772	212201.64	141517.39
773	212093.69	141548.74
774	212008.28	141562.52
775	211861.00	141564.74
776	211788.35	141574.61
777	211699.05	141601.06
778	211654.89	141615.74
779	211524.37	141654.92
780	211408.59	141698.95
781	211345.82	141735.08
782	211258.55	141795.61
783	211196.93	141916.45
784	211182.25	141938.87
785	211108.89	142081.15
786	210974.56	142657.78
787	210932.62	142794.17
788	210919.97	142851.63
789	210888.85	142999.68
790	210870.77	143284.01
791	210834.76	143437.91
792	210823.04	143470.06
793	210682.10	143697.17
794	210234.81	144411.65
795	210043.93	144705.06
796	209905.82	144876.67
797	209838.23	144955.66
798	209738.73	145037.62
799	209675.02	145096.16
800	209623.11	145161.48
801	209506.63	145343.76
802	209428.36	145481.19
803	209404.92	145546.46
804	209309.50	145942.90
805	209295.89	146006.21
806	209277.40	146089.98
807	209248.31	146269.18
808	209214.22	146385.09

Обозначение характерных точек границы	Координаты, м (система координат МСК-167 (зона 4))	
	X	Y
809	209101.23	146852.65
810	209079.89	146981.20
811	209068.34	147098.06
812	209074.45	147201.25
813	209086.44	147304.44
814	209104.27	147380.35
815	209113.28	147463.09
816	209111.45	147528.32
817	209134.44	147724.96
818	209174.33	148024.76
819	209226.39	148512.45
820	209260.29	148763.59
821	209269.20	148800.57
822	209287.98	148857.00
823	209355.12	149037.00
824	209369.93	149077.87
825	209436.05	149240.34
826	209459.77	149314.30
827	209496.28	149396.99
828	209594.89	149599.32
829	209719.20	150056.05
830	209869.12	150444.71
831	210032.59	150859.68
832	210207.92	151095.93
833	210500.97	151251.53
834	210828.98	151400.14
835	210933.15	151498.24
836	210920.96	151637.28
837	210858.18	151707.41
838	210747.00	151771.45
839	210591.11	151872.35
840	210383.92	152020.10
841	210303.48	152173.11
842	210297.50	152555.80
843	210157.50	152672.80
844	210027.50	152807.80
845	209912.50	152952.80
846	209807.50	153042.80
847	209697.50	153080.80

Обозначение характерных точек границы	Координаты, м (система координат МСК-167 (зона 4))	
	X	Y
848	209464.50	153122.80
849	209367.50	153147.80
850	209262.50	153117.80
851	209137.50	153045.80
852	209047.50	152972.80
853	209017.50	152887.80
854	209012.50	152667.80
855	208965.50	152592.80
856	208747.50	152440.80
857	208557.50	152490.80
858	208507.50	152482.80
859	208420.50	152432.80
860	208365.50	152367.80
861	208247.50	152195.80
862	208022.50	152140.80
863	207917.50	152077.80
864	207892.50	152017.80
865	207985.50	151672.80
866	207957.50	151522.80
867	207925.50	151315.80
868	207612.50	151020.80
869	207427.50	150842.80
870	207312.50	150687.80
871	207345.50	150357.80
872	207332.50	150272.80
873	207200.50	150099.80
874	207177.50	149952.80
875	207212.50	149777.80
876	207277.50	149652.80
877	207415.50	149537.80
878	207447.50	149467.80
879	207437.50	149437.80
880	207325.50	149277.80
881	207182.50	148987.80
882	207092.50	148907.80
883	206787.50	148750.80
884	206747.50	148512.80
885	206697.50	148402.80
886	206667.50	148305.80

Обозначение характерных точек границы	Координаты, м (система координат МСК-167 (зона 4))	
	X	Y
887	206552.50	148207.80
888	206577.50	148097.80
889	206592.50	147997.80
890	206642.50	147925.80
891	206747.50	147827.80
892	206767.50	147712.80
893	206747.50	147537.80
894	206615.50	147442.80
895	206535.50	147360.80
896	206467.50	147322.80
897	206347.50	147287.80
898	206232.50	147222.80
899	206167.50	147160.80
900	206022.50	146827.80
901	205977.50	146777.80
902	205832.50	146772.80
903	205597.50	146672.80
904	205497.50	146657.80
905	205407.50	146639.80
906	205267.50	146657.80
907	205152.50	146687.80
908	205062.50	146694.80
909	204577.50	146702.80
910	204522.50	146647.80
911	204497.50	146597.80
912	204447.50	146562.80
913	204297.50	146402.80
914	204187.50	146332.80
915	204147.50	146252.80
916	204257.50	145925.80
917	204397.50	145757.80
918	204402.50	145717.80
919	204357.50	145607.80
920	204377.50	145402.80
921	204357.50	145257.80
922	204547.50	145160.80
923	204682.50	145092.80
924	204767.50	145045.80
925	204977.50	144777.80

Обозначение характерных точек границы	Координаты, м (система координат МСК-167 (зона 4))	
	X	Y
926	205132.50	144460.80
927	205257.50	144317.80
928	205257.50	144267.80
929	205185.50	144060.80
930	205199.50	143962.80
931	205247.50	143839.80
932	205245.50	143752.80
933	205102.50	143547.80
934	204887.50	143152.80
935	204867.50	142577.80
936	204857.50	142462.80
937	204827.50	142380.80
938	204777.50	142277.80
939	204727.50	142185.80
940	204607.50	142082.80
941	204657.50	142005.80
942	204703.50	141917.80
943	204727.50	141781.80
944	204717.50	141652.80
945	204654.50	141467.80
946	204627.50	141337.80
947	204567.50	141242.80
948	204457.50	141187.80
949	204367.50	141107.80
950	204387.50	141012.80
951	204587.50	140517.80
952	204607.50	140420.80
953	204607.50	140202.80
954	204542.50	139897.80
955	204522.50	139567.80
956	204532.50	139465.80
957	204557.50	139357.80
958	204552.50	139297.80
959	204517.50	139202.80
960	204387.50	139027.80
961	204237.50	138907.80
962	204082.50	138816.80
963	204073.50	138811.80
964	204067.50	138806.80

Обозначение характерных точек границы	Координаты, м (система координат МСК-167 (зона 4))	
	X	Y
965	203998.50	138724.80
966	203948.50	138637.80
967	203895.50	138525.80
968	203856.50	138415.80
969	203794.50	138330.80
970	203694.50	138181.80
971	203607.50	138035.80
972	203550.50	137989.80
973	203472.50	137943.80
974	203350.50	137888.80
975	203277.50	137847.80
976	203234.50	137737.80
977	203211.50	137662.80
978	203103.50	137538.80
979	203005.50	137472.80
980	202888.50	137355.80
981	202764.50	137234.80
982	202627.50	137081.80
983	202487.50	136907.80
984	202348.50	136723.80
985	202238.50	136577.80
986	202176.50	136492.80
987	202135.50	136453.80
988	202004.50	136410.80
989	201897.50	136380.80
990	201771.50	136362.80
991	201673.50	136334.80
992	201517.50	136270.80
993	201354.50	136202.80
994	201261.50	136167.80
995	201176.50	136133.80
996	201103.50	136094.80
997	201039.50	136057.80
998	200970.50	135996.80
999	200901.50	135941.80
1000	200810.50	135860.80
1001	200739.50	135794.80
1002	200679.50	135730.80
1003	200608.50	135670.80

Обозначение характерных точек границы	Координаты, м (система координат МСК-167 (зона 4))	
	X	Y
1004	200549.50	135609.80
1005	200503.50	135561.80
1006	200478.50	135517.80
1007	200469.50	135471.80
1008	200450.50	135345.80
1009	200439.50	135231.80
1010	200430.50	135139.80
1011	200416.50	135071.80
1012	200393.50	134933.80
1013	200377.50	134833.80
1014	200350.50	134720.80
1015	200345.50	134620.80
1016	200356.50	134485.80
1017	200377.50	134421.80
1018	200386.50	134363.80
1019	200398.50	134327.80
1020	200375.50	134265.80
1021	200324.50	134199.80
1022	200262.50	134155.80
1023	200176.50	134125.80
1024	200095.50	134100.80
1025	199997.50	134082.80
1026	199947.50	134061.80
1027	199851.50	134013.80
1028	199782.50	133977.80
1029	199734.50	133940.80
1030	199672.50	133906.80
1031	199651.50	133894.80
1032	199661.50	133830.80
1033	199679.50	133707.80
1034	199697.50	133597.80
1035	199709.50	133498.80
1036	199720.50	133393.80
1037	199734.50	133306.80
1038	199729.50	133262.80
1039	199683.50	133194.80
1040	199635.50	133116.80
1041	199587.50	133027.80
1042	199514.50	132905.80



Обозначение характерных точек границы	Координаты, м (система координат МСК-167 (зона 4))	
	X	Y
1043	199473.50	132793.80
1044	199450.50	132658.80
1045	199420.50	132532.80
1046	199400.50	132425.80
1047	199374.50	132331.80
1048	199354.50	132244.80
1049	199342.50	132161.80
1050	199347.50	132047.80
1051	199349.50	131889.80
1052	199356.50	131727.80
1053	199368.50	131594.80
1054	199393.50	131447.80
1055	199423.50	131310.80
1056	199445.50	131223.80
1057	199477.50	131108.80
1058	199521.50	131028.80
1059	199580.50	130898.80
1060	199617.50	130813.80
1061	199649.50	130749.80
1062	199667.50	130680.80
1063	199681.50	130614.80
1064	199693.50	130500.80
1065	199704.50	130371.80
1066	199718.50	130232.80
1067	199725.50	130099.80
1068	199734.50	129989.80
1069	199729.50	129895.80
1070	199681.50	129799.80
1071	199631.50	129689.80
1072	199580.50	129582.80
1073	199521.50	129467.80
1074	199445.50	129353.80
1075	199354.50	129266.80
1076	199253.50	129188.80
1077	199107.50	129078.80
1078	199015.50	129016.80
1079	198951.50	128996.80
1080	198857.50	128950.80
1081	198786.50	128932.80

Обозначение характерных точек границы	Координаты, м (система координат МСК-167 (зона 4))	
	X	Y
1082	198699.50	128900.80
1083	198628.50	128861.80
1084	198527.50	128808.80
1085	198429.50	128751.80
1086	198333.50	128694.80
1087	198283.50	128666.80
1088	198212.50	128655.80
1089	198129.50	128646.80
1090	198038.50	128616.80
1091	197967.50	128584.80
1092	197909.50	128554.80
1093	197797.50	128510.80
1094	197697.50	128453.80
1095	197603.50	128389.80
1096	197497.50	128311.80
1097	197399.50	128229.80
1098	197273.50	128144.80
1099	197184.50	128073.80
1100	197111.50	127993.80
1101	197062.50	127908.80
1102	197014.50	127831.80
1103	196964.50	127709.80
1104	196932.50	127645.80
1105	196905.50	127570.80
1106	196873.50	127496.80
1107	196850.50	127421.80
1108	196827.50	127345.80
1109	196790.50	127251.80
1110	196733.50	127169.80
1111	196680.50	127112.80
1112	196616.50	127029.80
1113	196531.50	126949.80
1114	196465.50	126892.80
1115	196399.50	126814.80
1116	196325.50	126759.80
1117	196261.50	126707.80
1118	196181.50	126638.80
1119	196078.50	126567.80
1120	196009.50	126533.80

Обозначение характерных точек границы	Координаты, м (система координат МСК-167 (зона 4))	
	X	Y
1121	195959.50	126480.80
1122	195913.50	126432.80
1123	195836.50	126379.80
1124	195778.50	126347.80
1125	195739.50	126334.80
1126	195671.50	126315.80
1127	195627.50	126292.80
1128	195595.50	126263.80
1129	195547.50	126169.80
1130	195492.50	126036.80
1131	195453.50	125926.80
1132	195421.50	125835.80
1133	195385.50	125768.80
1134	195359.50	125722.80
1135	195320.50	125704.80
1136	195236.50	125681.80
1137	195149.50	125672.80
1138	195064.50	125672.80
1139	194975.50	125674.80
1140	194901.50	125677.80
1141	194849.50	125668.80
1142	194808.50	125638.80
1143	194778.50	125592.80
1144	194769.50	125523.80
1145	194778.50	125471.80
1146	194799.50	125377.80
1147	194824.50	125288.80
1148	194833.50	125226.80
1149	194831.50	125169.80
1150	194796.50	125079.80
1151	194728.50	124981.80
1152	194581.50	124832.80
1153	194501.50	124761.80
1154	194444.50	124715.80
1155	194373.50	124658.80
1156	194249.50	124578.80
1157	194174.50	124519.80
1158	194082.50	124475.80
1159	193986.50	124409.80

Обозначение характерных точек границы	Координаты, м (система координат МСК-167 (зона 4))	
	X	Y
1160	193892.50	124365.80
1161	193823.50	124317.80
1162	193757.50	124251.80
1163	193718.50	124235.80
1164	193661.50	124244.80
1165	193592.50	124299.80
1166	193480.50	124365.80
1167	193336.50	124390.80
1168	193160.50	124416.80
1169	193052.50	124397.80
1170	192944.50	124308.80
1171	192857.50	124235.80
1172	192770.50	124155.80
1173	192706.50	124070.80
1174	192665.50	123999.80
1175	192633.50	123940.80
1176	192589.50	123856.80
1177	192529.50	123787.80
1178	192463.50	123739.80
1179	192403.50	123709.80
1180	192321.50	123709.80
1181	192204.50	123709.80
1182	192110.50	123718.80
1183	192007.50	123729.80
1184	191936.50	123746.80
1185	191865.50	123768.80
1186	191773.50	123764.80
1187	191693.50	123736.80
1188	191606.50	123713.80
1189	191491.50	123686.80
1190	191399.50	123663.80
1191	191275.50	123661.80
1192	191154.50	123654.80
1193	190847.50	123638.80
1194	190652.50	123640.80
1195	190480.50	123635.80
1196	190331.50	123617.80
1197	190223.50	123599.80
1198	190072.50	123571.80

Обозначение характерных точек границы	Координаты, м (система координат МСК-167 (зона 4))	
	X	Y
1199	189969.50	123532.80
1200	189918.50	123491.80
1201	189806.50	123370.80
1202	189712.50	123269.80
1203	189648.50	123200.80
1204	189586.50	123149.80
1205	189559.50	123104.80
1206	189563.50	122994.80
1207	189579.50	122858.80
1208	189588.50	122744.80
1209	189582.50	122647.80
1210	189554.50	122531.80
1211	189508.50	122409.80
1212	189476.50	122324.80
1213	189444.50	122228.80
1214	189423.50	122097.80
1215	189396.50	121987.80
1216	189357.50	121838.80
1217	189322.50	121703.80
1218	189302.50	121584.80
1219	189279.50	121460.80
1220	189233.50	121320.80
1221	189157.50	121180.80
1222	189098.50	121073.80
1223	189068.50	120997.80
1224	189029.50	120931.80
1225	189031.50	120869.80
1226	189056.50	120766.80
1227	189095.50	120656.80
1228	189134.50	120504.80
1229	189180.50	120364.80
1230	189219.50	120252.80
1231	189254.50	120202.80
1232	189297.50	120140.80
1233	189281.50	120078.80
1234	189286.50	120023.80
1235	189334.50	119954.80
1236	189389.50	119876.80
1237	189393.50	119846.80

Обозначение характерных точек границы	Координаты, м (система координат МСК-167 (зона 4))	
	X	Y
1238	189403.50	119812.80
1239	189391.50	119784.80
1240	189318.50	119752.80
1241	189228.50	119711.80
1242	189148.50	119635.80
1243	189045.50	119537.80
1244	188962.50	119436.80
1245	188905.50	119353.80
1246	188855.50	119253.80
1247	188793.50	119143.80
1248	188726.50	119042.80
1249	188664.50	118968.80
1250	188616.50	118888.80
1251	188591.50	118822.80
1252	188589.50	118780.80
1253	188596.50	118673.80
1254	188596.50	118558.80
1255	188559.50	118498.80
1256	188486.50	118420.80
1257	188371.50	118297.80
1258	188337.50	118212.80
1259	188309.50	118145.80
1260	188256.50	118106.80
1261	188192.50	118095.80
1262	188107.50	118077.80
1263	188036.50	118061.80
1264	187988.50	118031.80
1265	187947.50	117980.80
1266	187908.50	117932.80
1267	187871.50	117875.80
1268	187848.50	117820.80
1269	187809.50	117753.80
1270	187770.50	117719.80
1271	187715.50	117680.80
1272	187663.50	117637.80
1273	187596.50	117593.80
1274	187543.50	117556.80
1275	187498.50	117513.80
1276	187447.50	117483.80

Обозначение характерных точек границы	Координаты, м (система координат МСК-167 (зона 4))	
	X	Y
1277	187408.50	117446.80
1278	187372.50	117373.80
1279	187319.50	117249.80
1280	187271.50	117153.80
1281	187202.50	117031.80
1282	187147.50	116956.80
1283	187126.50	116928.80
1284	187110.50	116903.80
1285	187064.50	116898.80
1286	186991.50	116898.80
1287	186844.50	116908.80
1288	186727.50	116910.80
1289	186546.50	116903.80
1290	186416.50	116901.80
1291	186393.50	116871.80
1292	186358.50	116825.80
1293	186329.50	116756.80
1294	186306.50	116688.80
1295	186274.50	116646.80
1296	186221.50	116610.80
1297	186141.50	116578.80
1298	186076.50	116552.80
1299	186005.50	116516.80
1300	185927.50	116467.80
1301	185891.50	116438.80
1302	185872.50	116396.80
1303	185849.50	116341.80
1304	185758.50	116279.80
1305	185650.50	116273.80
1306	185524.50	116273.80
1307	185464.50	116270.80
1308	185447.50	116280.80
1309	185247.50	116218.80
1310	184977.50	116165.80
1311	184778.50	116119.80
1312	184636.50	116076.80
1313	184458.50	116047.80
1314	184180.50	116009.80
1315	184057.50	115985.80

Обозначение характерных точек границы	Координаты, м (система координат МСК-167 (зона 4))	
	X	Y
1316	183978.50	115955.80
1317	183876.50	115902.80
1318	183749.50	115815.80
1319	183640.50	115686.80
1320	183583.50	115578.80
1321	183560.50	115444.80
1322	183541.50	115393.80
1323	183473.50	115327.80
1324	183320.50	115249.80
1325	183038.50	115124.80
1326	182970.50	115094.80
1327	182894.50	115073.80
1328	182783.50	115066.80
1329	182609.50	115045.80
1330	182431.50	115028.80
1331	182336.50	115026.80
1332	182157.50	115045.80
1333	181803.50	115088.80
1334	181682.50	115073.80
1335	181629.50	115054.80
1336	181599.50	115001.80
1337	181525.50	114854.80
1338	181480.50	114714.80
1339	181395.50	114474.80
1340	181321.50	114279.80
1341	181268.50	114137.80
1342	181209.50	114048.80
1343	181094.50	113923.80
1344	180927.50	113770.80
1345	180805.50	113636.80
1346	180691.50	113483.80
1347	180619.50	113381.80
1348	180510.50	113258.80
1349	180388.50	113163.80
1350	180292.50	113033.80
1351	180222.50	112925.80
1352	180144.50	112838.80
1353	179978.50	112715.80
1354	179798.50	112577.80



Обозначение характерных точек границы	Координаты, м (система координат МСК-167 (зона 4))	
	X	Y
1355	179704.50	112524.80
1356	179571.50	112501.80
1357	179492.50	112482.80
1358	179399.50	112376.80
1359	179308.50	112267.80
1360	179256.50	112231.80
1361	179178.50	112219.80
1362	178978.50	112206.80
1363	178815.50	112191.80
1364	178741.50	112181.80
1365	178542.50	112253.80
1366	178457.50	112268.80
1367	178380.50	112240.80
1368	178268.50	112129.80
1369	178119.50	111930.80
1370	178013.50	111798.80
1371	177988.50	111758.80
1372	178007.50	111641.80
1373	178003.50	111527.80
1374	177983.50	111476.80
1375	177801.50	111285.80
1376	177748.50	111234.80
1377	177667.50	111198.80
1378	177589.50	111166.80
1379	177549.50	111132.80
1380	177510.50	111032.80
1381	177493.50	110801.80
1382	177445.50	110568.80
1383	177411.50	110373.80
1384	177402.50	110258.80
1385	177357.50	110182.80
1386	177160.50	109963.80
1387	177046.50	109834.80
1388	177012.50	109781.80
1389	177001.50	109658.80
1390	176978.50	109598.80
1391	176954.50	109549.80
1392	176787.50	109367.80
1393	176551.50	109118.80

Обозначение характерных точек границы	Координаты, м (система координат МСК-167 (зона 4))	
	X	Y
1394	176341.50	108830.80
1395	176245.50	108700.80
1396	176171.50	108550.80
1397	176101.50	108395.80
1398	175910.50	108045.80
1399	175840.50	107913.80
1400	175783.50	107815.80
1401	175757.50	107710.80
1402	175749.50	107544.80
1403	175772.50	107253.80
1404	175768.50	107045.80
1405	175777.50	106791.80
1406	175852.50	106758.80
1407	175943.50	106713.80
1408	176008.50	106673.80
1409	176077.50	106577.80
1410	176090.50	106463.80
1411	176073.50	106294.80
1412	176057.50	106028.80
1413	176021.50	105734.80
1414	176006.50	105493.80
1415	176006.50	105290.80
1416	176008.50	105120.80
1417	176035.50	104987.80
1418	176061.50	104868.80
1419	176079.50	104726.80
1420	176068.50	104558.80
1421	176055.50	104404.80
1422	176055.50	104244.80
1423	176061.50	104088.80
1424	176055.50	104003.80
1425	176008.50	103914.80
1426	175908.50	103856.80
1427	175789.50	103809.80
1428	175693.50	103796.80
1429	175586.50	103767.80
1430	175490.50	103733.80
1431	175395.50	103688.80
1432	175316.50	103635.80

Обозначение характерных точек границы	Координаты, м (система координат МСК-167 (зона 4))	
	X	Y
1433	175216.50	103561.80
1434	175127.50	103514.80
1435	175038.50	103485.80
1436	174948.50	103472.80
1437	174855.50	103412.80
1438	174797.50	103334.80
1439	174728.50	103242.80
1440	174687.50	103144.80
1441	174665.50	103022.80
1442	174647.50	102917.80
1443	174618.50	102805.80
1444	174583.50	102749.80
1445	174491.50	102687.80
1446	174389.50	102624.80
1447	174311.50	102573.80
1448	174284.50	102533.80
1449	174208.50	102415.80
1450	174168.50	102314.80
1451	174130.50	102263.80
1452	174063.50	102212.80
1453	173971.50	102176.80
1454	173898.50	102143.80
1455	173813.50	102105.80
1456	173755.50	102053.80
1457	173668.50	101951.80
1458	173617.50	101895.80
1459	173519.50	101873.80
1460	173414.50	101842.80
1461	173331.50	101790.80
1462	173258.50	101732.80
1463	173186.50	101636.80
1464	173075.50	101462.80
1465	173003.50	101371.80
1466	172919.50	101268.80
1467	172830.50	101175.80
1468	172747.50	101050.80
1469	172693.50	100945.80
1470	172662.50	100853.80
1471	172624.50	100749.80

Обозначение характерных точек границы	Координаты, м (система координат МСК-167 (зона 4))	
	X	Y
1472	172593.50	100673.80
1473	172566.50	100628.80
1474	172511.50	100608.80
1475	172417.50	100564.80
1476	172354.50	100526.80
1477	172276.50	100459.80
1478	172200.50	100390.80
1479	172062.50	100269.80
1480	171951.50	100169.80
1481	171884.50	100122.80
1482	171839.50	100115.80
1483	171772.50	100160.80
1484	171667.50	100231.80
1485	171549.50	100278.80
1486	171422.50	100307.80
1487	171328.50	100300.80
1488	171259.50	100260.80
1489	171172.50	100200.80
1490	171103.50	100151.80
1491	170969.50	100048.80
1492	170864.50	99957.80
1493	170775.50	99876.80
1494	170704.50	99823.80
1495	170641.50	99803.80
1496	170588.50	99805.80
1497	170534.50	99832.80
1498	170445.50	99868.80
1499	170387.50	99888.80
1500	170327.50	99879.80
1501	170269.50	99830.80
1502	170180.50	99754.80
1503	170104.50	99689.80
1504	170019.50	99633.80
1505	169939.50	99566.80
1506	169872.50	99508.80
1507	169831.50	99495.80
1508	169751.50	99506.80
1509	169651.50	99569.80
1510	169579.50	99636.80

Обозначение характерных точек границы	Координаты, м (система координат МСК-167 (зона 4))	
	X	Y
1511	169495.50	99673.80
1512	169419.50	99671.80
1513	169316.50	99653.80
1514	169220.50	99629.80
1515	169131.50	99591.80
1516	169026.50	99562.80
1517	168928.50	99524.80
1518	168812.50	99502.80
1519	168678.50	99482.80
1520	168507.50	99457.80
1521	168373.50	99430.80
1522	168243.50	99375.80
1523	168112.50	99321.80
1524	167989.50	99274.80
1525	167886.50	99214.80
1526	167802.50	99147.80
1527	167728.50	99067.80
1528	167675.50	99009.80
1529	167635.50	98931.80
1530	167603.50	98824.80
1531	167559.50	98694.80
1532	167514.50	98605.80
1533	167456.50	98511.80
1534	167407.50	98438.80
1535	167336.50	98331.80
1536	167295.50	98266.80
1537	167233.50	98208.80
1538	167177.50	98172.80
1539	167146.50	98141.80
1540	167142.50	98079.80
1541	167157.50	98007.80
1542	167206.50	97887.80
1543	167242.50	97789.80
1544	167262.50	97688.80
1545	167246.50	97586.80
1546	167222.50	97470.80
1547	167191.50	97280.80
1548	167166.50	97122.80
1549	167139.50	96984.80

Обозначение характерных точек границы	Координаты, м (система координат МСК-167 (зона 4))	
	X	Y
1550	167122.50	96870.80
1551	167117.50	96696.80
1552	167093.50	96401.80
1553	167084.50	96236.80
1554	167079.50	96047.80
1555	167072.50	95953.80
1556	167081.50	95851.80
1557	167119.50	95746.80
1558	167204.50	95605.80
1559	167329.50	95396.80
1560	167447.50	95199.80
1561	167572.50	94994.80
1562	167675.50	94829.80
1563	167733.50	94718.80
1564	167771.50	94646.80
1565	167835.50	94557.80
1566	167942.50	94477.80
1567	168002.50	94425.80
1568	168081.50	94372.80
1569	168190.50	94345.80
1570	168344.50	94338.80
1571	168451.50	94347.80
1572	168529.50	94347.80
1573	168574.50	94329.80
1574	168591.50	94300.80
1575	168589.50	94222.80
1576	168558.50	94126.80
1577	168458.50	93968.80
1578	168391.50	93848.80
1579	168362.50	93734.80
1580	168335.50	93638.80
1581	168317.50	93540.80
1582	168306.50	93437.80
1583	168299.50	93181.80
1584	168286.50	92913.80
1585	168293.50	92801.80
1586	168322.50	92721.80
1587	168368.50	92648.80
1588	168431.50	92587.80

Обозначение характерных точек границы	Координаты, м (система координат МСК-167 (зона 4))	
	X	Y
1589	168531.50	92520.80
1590	168607.50	92460.80
1591	168694.50	92371.80
1592	168790.50	92237.80
1593	168861.50	92123.80
1594	168964.50	92012.80
1595	169096.50	91847.80
1596	169154.50	91729.80
1597	169189.50	91615.80
1598	169212.50	91445.80
1599	169232.50	91312.80
1600	169254.50	91151.80
1601	169281.50	90999.80
1602	169314.50	90828.80
1603	169321.50	90716.80
1604	169287.50	90638.80
1605	169185.50	90598.80
1606	169022.50	90558.80
1607	168864.50	90542.80
1608	168759.50	90495.80
1609	168634.50	90475.80
1610	168522.50	90460.80
1611	168489.50	90413.80
1612	168475.50	90286.80
1613	168469.50	90118.80
1614	168455.50	89998.80
1615	168411.50	89926.80
1616	168346.50	89804.80
1617	168297.50	89726.80
1618	168264.50	89650.80
1619	168255.50	89572.80
1620	168324.50	89460.80
1621	168375.50	89381.80
1622	168383.50	89259.80
1623	168401.50	89148.80
1624	168423.50	89074.80
1625	168471.50	88995.80
1626	168525.50	88921.80
1627	168574.50	88828.80

Обозначение характерных точек границы	Координаты, м (система координат МСК-167 (зона 4))	
	X	Y
1628	168605.50	88771.80
1629	168608.50	88686.80
1630	168602.50	88623.80
1631	168568.50	88535.80
1632	168517.50	88484.80
1633	168432.50	88436.80
1634	168361.50	88405.80
1635	168279.50	88368.80
1636	168239.50	88334.80
1637	168205.50	88300.80
1638	168202.50	88246.80
1639	168222.50	88189.80
1640	168273.50	88116.80
1641	168287.50	88045.80
1642	168290.50	87980.80
1643	168250.50	87900.80
1644	168188.50	87795.80
1645	168179.50	87696.80
1646	168188.50	87574.80
1647	168210.50	87472.80
1648	168250.50	87381.80
1649	168327.50	87293.80
1650	168378.50	87228.80
1651	168392.50	87132.80
1652	168392.50	87063.80
1653	168401.50	87001.80
1654	168446.50	86930.80
1655	168599.50	86678.80
1656	168681.50	86536.80
1657	168752.50	86431.80
1658	168758.50	86062.80
1659	168772.50	85943.80
1660	168769.50	85850.80
1661	168786.50	85756.80
1662	168789.50	85682.80
1663	168744.50	85611.80
1664	168636.50	85540.80
1665	168539.50	85469.80
1666	168446.50	85382.80



Обозначение характерных точек границы	Координаты, м (система координат МСК-167 (зона 4))	
	X	Y
1667	168392.50	85322.80
1668	168318.50	85234.80
1669	168264.50	85138.80
1670	168179.50	84993.80
1671	168103.50	84894.80
1672	168063.50	84809.80
1673	168040.50	84715.80
1674	167995.50	84647.80
1675	167944.50	84610.80
1676	167836.50	84556.80
1677	167691.50	84480.80
1678	167601.50	84431.80
1679	167541.50	84395.80
1680	167513.50	84363.80
1681	167487.50	84312.80
1682	167453.50	84241.80
1683	167408.50	84148.80
1684	167360.50	84071.80
1685	167286.50	84009.80
1686	167229.50	83949.80
1687	167170.50	83904.80
1688	167107.50	83858.80
1689	167048.50	83813.80
1690	167011.50	83776.80
1691	166971.50	83748.80
1692	166931.50	83725.80
1693	166852.50	83583.80
1694	166785.50	83493.80
1695	166751.50	83445.80
1696	166673.50	83404.80
1697	166550.50	83378.80
1698	166412.50	83366.80
1699	166329.50	83355.80
1700	166292.50	83352.80
1701	166244.50	83292.80
1702	166188.50	83217.80
1703	166098.50	83128.80
1704	166057.50	83083.80
1705	165982.50	83053.80

Обозначение характерных точек границы	Координаты, м (система координат МСК-167 (зона 4))	
	X	Y
1706	165934.50	83042.80
1707	165811.50	83004.80
1708	165747.50	82986.80
1709	165657.50	82918.80
1710	165601.50	82862.80
1711	165542.50	82795.80
1712	165530.50	82743.80
1713	165527.50	82594.80
1714	165530.50	82418.80
1715	165516.50	82381.80
1716	165467.50	82422.80
1717	165385.50	82519.80
1718	165329.50	82564.80
1719	165191.50	82594.80
1720	165094.50	82553.80
1721	164978.50	82482.80
1722	164847.50	82426.80
1723	164758.50	82403.80
1724	164668.50	82396.80
1725	164578.50	82362.80
1726	164515.50	82299.80
1727	164444.50	82146.80
1728	164392.50	82056.80
1729	164370.50	81866.80
1730	164381.50	81660.80
1731	164411.50	81459.80
1732	164411.50	81369.80
1733	164358.50	81317.80
1734	164291.50	81287.80
1735	164228.50	81216.80
1736	164134.50	81089.80
1737	164086.50	80992.80
1738	164101.50	80906.80
1739	164116.50	80824.80
1740	164239.50	80473.80
1741	164306.50	80238.80
1742	164351.50	80036.80
1743	164377.50	79939.80
1744	164381.50	79868.80

Обозначение характерных точек границы	Координаты, м (система координат МСК-167 (зона 4))	
	X	Y
1745	164425.50	79827.80
1746	164631.50	79742.80
1747	164694.50	79693.80
1748	164724.50	79611.80
1749	164735.50	79544.80
1750	164735.50	79432.80
1751	164732.50	79286.80
1752	164750.50	79215.80
1753	164803.50	79133.80
1754	164840.50	79036.80
1755	164825.50	78931.80
1756	164788.50	78868.80
1757	164683.50	78748.80
1758	164593.50	78681.80
1759	164515.50	78655.80
1760	164407.50	78648.80
1761	164269.50	78633.80
1762	164160.50	78599.80
1763	164093.50	78551.80
1764	164074.50	78468.80
1765	164104.50	78382.80
1766	164138.50	78334.80
1767	164130.50	78289.80
1768	164063.50	78215.80
1769	163996.50	78121.80
1770	163966.50	77964.80
1771	163933.50	77800.80
1772	163892.50	77625.80
1773	163880.50	77539.80
1774	163910.50	77483.80
1775	164004.50	77408.80
1776	164045.50	77348.80
1777	164056.50	77218.80
1778	164060.50	77098.80
1779	163959.50	77005.80
1780	163824.50	76930.80
1781	163671.50	76848.80
1782	163548.50	76781.80
1783	163395.50	76643.80

Обозначение характерных точек границы	Координаты, м (система координат МСК-167 (зона 4))	
	X	Y
1784	163283.50	76516.80
1785	163224.50	76411.80
1786	163190.50	76366.80
1787	163078.50	76277.80
1788	162962.50	76154.80
1789	162921.50	76031.80
1790	162869.50	75866.80
1791	162805.50	75695.80
1792	162783.50	75624.80
1793	162701.50	75553.80
1794	162555.50	75429.80
1795	162447.50	75306.80
1796	162354.50	75112.80
1797	162283.50	74914.80
1798	162242.50	74758.80
1799	162238.50	74530.80
1800	162268.50	74295.80
1801	162328.50	74160.80
1802	162413.50	74007.80
1803	162525.50	73873.80
1804	162723.50	73723.80
1805	162880.50	73585.80
1806	163014.50	73436.80
1807	163085.50	73361.80
1808	163130.50	73298.80
1809	163130.50	73234.80
1810	163089.50	73104.80
1811	162977.50	72969.80
1812	162887.50	72857.80
1813	162809.50	72715.80
1814	162783.50	72630.80
1815	162805.50	72581.80
1816	162861.50	72514.80
1817	162861.50	72473.80
1818	162835.50	72428.80
1819	162787.50	72361.80
1820	162727.50	72320.80
1821	162686.50	72292.80
1822	162645.50	72224.80

Обозначение характерных точек границы	Координаты, м (система координат МСК-167 (зона 4))	
	X	Y
1823	162510.50	72140.80
1824	162280.50	71978.80
1825	162183.50	71903.80
1826	162134.50	71809.80
1827	162119.50	71730.80
1828	162126.50	71417.80
1829	162145.50	71289.80
1830	162201.50	71188.80
1831	162269.50	71112.80
1832	162386.50	71063.80
1833	162525.50	71041.80
1834	162649.50	71041.80
1835	162687.50	71022.80
1836	162721.50	70932.80
1837	162728.50	70808.80
1838	162781.50	70695.80
1839	162856.50	70570.80
1840	162935.50	70510.80
1841	163003.50	70465.80
1842	163086.50	70439.80
1843	163244.50	70450.80
1844	163293.50	70442.80
1845	163361.50	70375.80
1846	163429.50	70292.80
1847	163429.50	70209.80
1848	163440.50	70153.80
1849	163500.50	70096.80
1850	163564.50	70047.80
1851	163587.50	70010.80
1852	163564.50	69927.80
1853	163545.50	69855.80
1854	163560.50	69769.80
1855	163579.50	69697.80
1856	163545.50	69569.80
1857	163493.50	69464.80
1858	163459.50	69388.80
1859	163406.50	69178.80
1860	163357.50	69016.80
1861	163346.50	68952.80

Обозначение характерных точек границы	Координаты, м (система координат МСК-167 (зона 4))	
	X	Y
1862	163376.50	68876.80
1863	163365.50	68794.80
1864	163304.50	68737.80
1865	163222.50	68651.80
1866	163165.50	68530.80
1867	163131.50	68470.80
1868	163041.50	68451.80
1869	163007.50	68432.80
1870	162981.50	68346.80
1871	162981.50	68029.80
1872	163052.50	67973.80
1873	163116.50	67898.80
1874	163154.50	67785.80
1875	163195.50	67664.80
1876	163192.50	67581.80
1877	163169.50	67453.80
1878	163161.50	67318.80
1879	163180.50	67239.80
1880	163263.50	67085.80
1881	163372.50	66960.80
1882	163500.50	66885.80
1883	163598.50	66851.80
1884	163688.50	66712.80
1885	163794.50	66505.80
1886	163925.50	66332.80
1887	164042.50	66192.80
1888	164095.50	66106.80
1889	164144.50	66019.80
1890	164132.50	65978.80
1891	164080.50	65940.80
1892	164001.50	65914.80
1893	163952.50	65838.80
1894	163899.50	65710.80
1895	163888.50	65541.80
1896	163903.50	65364.80
1897	163937.50	65247.80
1898	163997.50	65142.80
1899	164155.50	64954.80
1900	164332.50	64822.80

Обозначение характерных точек границы	Координаты, м (система координат МСК-167 (зона 4))	
	X	Y
1901	164479.50	64724.80
1902	164580.50	64615.80
1903	164599.50	64479.80
1904	164592.50	64374.80
1905	164569.50	64212.80
1906	164610.50	64050.80
1907	164727.50	63742.80
1908	164851.50	63576.80
1909	164983.50	63455.80
1910	165119.50	63271.80
1911	165258.50	63117.80
1912	165386.50	62966.80
1913	165412.50	62928.80
1914	165401.50	62740.80
1915	165397.50	62537.80
1916	165367.50	62401.80
1917	165371.50	62232.80
1918	165401.50	61953.80
1919	165416.50	61765.80
1920	165378.50	61649.80
1921	165288.50	61513.80
1922	165228.50	61430.80
1923	165258.50	61325.80
1924	165280.50	61167.80
1925	165258.50	61084.80
1926	165213.50	61005.80
1927	165141.50	60888.80
1928	165092.50	60805.80
1929	165058.50	60707.80
1930	165028.50	60576.80
1931	165028.50	60402.80
1932	165051.50	60275.80
1933	165104.50	60116.80
1934	165145.50	59958.80
1935	165164.50	59804.80
1936	165156.50	59646.80
1937	165134.50	59552.80
1938	165104.50	59469.80
1939	165051.50	59401.80

Обозначение характерных точек границы	Координаты, м (система координат МСК-167 (зона 4))	
	X	Y
1940	165040.50	59341.80
1941	165036.50	59179.80
1942	165043.50	59062.80
1943	165013.50	58953.80
1944	164900.50	58754.80
1945	164833.50	58652.80
1946	164644.50	58531.80
1947	164618.50	58509.80
1948	164644.50	58362.80
1949	164663.50	58208.80
1950	164652.50	58080.80
1951	164580.50	57926.80
1952	164490.50	57771.80
1953	164449.50	57703.80
1954	164441.50	57598.80
1955	164460.50	57451.80
1956	164483.50	57361.80
1957	164565.50	57282.80
1958	164795.50	57135.80
1959	165062.50	56999.80
1960	165123.50	56928.80
1961	165119.50	56853.80
1962	165115.50	56770.80
1963	165123.50	56672.80
1964	165303.50	56506.80
1965	165488.50	56382.80
1966	165570.50	56322.80
1967	165600.50	56231.80
1968	165634.50	56137.80
1969	165713.50	56028.80
1970	165808.50	55900.80
1971	165857.50	55832.80
1972	165920.50	55682.80
1973	165951.50	55558.80
1974	165981.50	55494.80
1975	165981.50	55430.80
1976	165943.50	55388.80
1977	165800.50	55260.80
1978	165664.50	55159.80



Обозначение характерных точек границы	Координаты, м (система координат МСК-167 (зона 4))	
	X	Y
1979	165593.50	55121.80
1980	165551.50	55087.80
1981	165492.50	55023.80
1982	165498.50	54789.80
1983	165513.50	54618.80
1984	165528.50	54510.80
1985	165526.50	54467.80
1986	165450.50	54280.80
1987	165352.50	54150.80
1988	164980.50	53979.80
1989	164627.50	53812.80
1990	164617.50	53744.80
1991	164607.50	53690.80
1992	164573.50	53643.80
1993	164558.50	53623.80
1994	164598.50	53383.80
1995	164702.50	53196.80
1996	164702.50	53174.80
1997	164581.50	53034.80
1998	164567.50	53004.80
1999	164572.50	52905.80
2000	164531.50	52789.80
2001	164460.50	52654.80
2002	164433.50	52521.80
2003	164386.50	52451.80
2004	164353.50	52405.80
2005	164343.50	52377.80
2006	164343.50	52190.80
2007	164157.50	51995.80
2008	164115.50	51903.80
2009	163983.50	51697.80
2010	163919.50	51541.80
2011	163773.50	51485.80
2012	163673.50	51427.80
2013	163495.50	51342.80
2014	163361.50	51150.80
2015	163328.50	51078.80
2016	163349.50	50976.80
2017	163341.50	50952.80

Обозначение характерных точек границы	Координаты, м (система координат МСК-167 (зона 4))	
	X	Y
2018	163288.50	50856.80
2019	163258.50	50657.80
2020	163242.50	50607.80
2021	163145.50	50391.80
2022	163118.50	50272.80
2023	163166.50	50083.80
2024	163178.50	50013.80
2025	163158.50	49792.80
2026	163098.50	49664.80
2027	163031.50	49572.80
2028	162981.50	49528.80
2029	162939.50	49473.80
2030	162919.50	49423.80
2031	162926.50	49398.80
2032	163042.50	49285.80
2033	163042.50	49236.80
2034	162979.50	48993.80
2035	162872.50	48793.80
2036	162845.50	48753.80
2037	162829.50	48674.80
2038	162805.50	48615.80
2039	162784.50	48521.80
2040	162711.50	48392.80
2041	162704.50	48361.80
2042	162742.50	48062.80
2043	162744.50	47939.80
2044	162709.50	47791.80
2045	162620.50	47387.80
2046	162566.49	46987.80
2047	162445.50	46846.79
2048	162370.49	46797.79
2049	162319.50	46743.80
2050	162329.49	46698.80
2051	162412.49	46589.79
2052	162490.50	46506.80
2053	162505.49	46419.79
2054	162541.49	46359.80
2055	162473.50	46199.79
2056	162244.50	46143.80

Обозначение характерных точек границы	Координаты, м (система координат МСК-167 (зона 4))	
	X	Y
2057	162175.49	46109.79
2058	162069.50	46000.79
2059	162005.49	45931.80
2060	161856.49	45873.79
2061	161775.50	45774.79
2062	161660.50	45732.80
2063	161585.50	45694.80
2064	161551.50	45650.79
2065	161531.49	45586.80
2066	161449.50	45524.80
2067	161395.49	45390.79
2068	161402.50	45283.79
2069	161366.50	45238.80
2070	161282.50	45232.79
2071	161252.50	45189.80
2072	161258.50	45069.80
2073	161271.50	44903.80
2074	161313.50	44794.80
2075	161320.49	44772.79
2076	161281.49	44643.80
2077	161167.50	44465.80
2078	161148.50	44380.80
2079	161206.49	44121.80
2080	160983.49	43849.80
2081	160909.49	43796.79
2082	160791.50	43714.80
2083	160726.50	43616.80
2084	160653.50	43545.80
2085	160598.49	43506.80
2086	160475.49	43346.79
2087	160445.50	43224.79
2088	160415.50	43130.80
2089	160512.50	43030.79
2090	160563.49	42989.80
2091	160745.50	42961.79
2092	160775.50	42941.79
2093	160846.49	42860.79
2094	160885.50	42789.80
2095	160906.50	42746.80

Обозначение характерных точек границы	Координаты, м (система координат МСК-167 (зона 4))	
	X	Y
2096	160931.49	42600.79
2097	160950.50	42571.79
2098	161060.50	42496.79
2099	161117.50	42398.82
2100	161201.50	42306.79
2101	161291.50	42200.80
2102	161327.49	42101.79
2103	161432.50	41913.80
2104	161504.50	41791.79
2105	161623.50	41529.80
2106	161623.50	41529.77
2107	161631.50	41487.80
2108	161655.50	41353.80
2109	161668.49	41276.80
2110	161685.49	41213.80
2111	161727.50	41128.80
2112	161881.49	40966.79
2113	161918.49	40883.80
2114	162074.50	40813.80
2115	162099.50	40784.79
2116	162115.49	40737.79
2117	162172.50	40674.79
2118	162199.50	40581.79
2119	162251.50	40436.80
2120	162417.50	40246.79
2121	162692.50	40075.80
2122	162779.50	40020.80
2123	162805.49	39980.79
2124	162826.49	39870.80
2125	162879.49	39793.79
2126	162969.50	39700.79
2127	162993.49	39663.79
2128	163039.49	39591.79
2129	163143.50	39559.79
2130	163157.50	39536.79
2131	163132.49	39365.79
2132	163075.49	39217.80
2133	163043.50	39114.79
2134	163043.50	39088.79

Обозначение характерных точек границы	Координаты, м (система координат МСК-167 (зона 4))	
	X	Y
2135	163093.49	38990.79
2136	163168.50	38922.80
2137	163172.49	38900.79
2138	163109.50	38777.80
2139	163093.49	38703.80
2140	163009.49	38590.80
2141	162925.49	38510.79
2142	162951.50	38434.80
2143	162959.50	38380.79
2144	162959.50	38214.80
2145	162972.50	38163.80
2146	163077.50	37994.79
2147	163161.50	37956.79
2148	163169.50	37935.79
2149	163157.50	37881.80
2150	163108.50	37796.80
2151	163032.49	37585.80
2152	162991.49	37481.80
2153	162981.50	37415.80
2154	162982.49	37385.80
2155	163038.50	37283.79
2156	163203.50	37193.79
2157	163386.50	37054.80
2158	163398.50	36990.80
2159	163512.50	36919.79
2160	163559.50	36865.80
2161	163587.50	36800.79
2162	163622.50	36699.79
2163	163617.50	36632.80
2164	163617.50	36558.79
2165	163629.50	36446.79
2166	163629.50	36388.79
2167	163652.50	36301.79
2168	163610.49	36147.80
2169	163616.49	36123.80
2170	163735.50	36043.80
2171	163800.50	35993.80
2172	163827.50	35958.80
2173	163849.50	35903.79

Обозначение характерных точек границы	Координаты, м (система координат МСК-167 (зона 4))	
	X	Y
2174	163862.50	35801.79
2175	163911.50	35722.80
2176	163983.50	35668.79
2177	164109.50	35568.80
2178	164161.50	35507.80
2179	164464.50	35214.80
2180	164499.50	35185.80
2181	164565.50	35136.80
2182	164720.49	34979.80
2183	164887.50	34818.80
2184	164899.49	34798.80
2185	164835.50	34709.79
2186	164709.50	34597.79
2187	164689.49	34577.79
2188	164682.50	34531.79
2189	164704.50	34302.79
2190	164673.50	34161.80
2191	164668.49	34045.79
2192	164599.50	33839.80
2193	164548.49	33734.79
2194	164515.49	33684.79
2195	164478.50	33654.80
2196	164655.50	33558.80
2197	164838.50	33474.79
2198	164982.50	33440.80
2199	165081.50	33392.79
2200	165113.50	33322.80
2201	165169.50	33137.80
2202	165218.50	33072.80
2203	165297.50	33044.80
2204	165356.49	32953.79
2205	165447.50	32900.80
2206	165447.50	32884.79
2207	165590.50	32865.80
2208	165703.49	32859.80
2209	165852.49	32855.79
2210	165938.50	32861.79
2211	165981.50	32850.80
2212	166035.50	32800.79

Обозначение характерных точек границы	Координаты, м (система координат МСК-167 (зона 4))	
	X	Y
2213	166095.50	32695.80
2214	166144.50	32525.80
2215	166239.50	32355.79
2216	166294.49	32222.79
2217	166396.49	32061.79
2218	166469.50	31940.80
2219	166534.50	31895.80
2220	166600.50	31879.79
2221	166831.49	31915.80
2222	166911.50	31947.80
2223	166974.50	31978.80
2224	167182.50	32089.79
2225	167298.50	32103.80
2226	167431.49	32097.80
2227	167573.50	32023.79
2228	167613.50	31983.79
2229	167753.50	31941.80
2230	167832.50	31897.80
2231	167977.50	31694.79
2232	168124.49	31608.79
2233	168165.49	31550.79
2234	168338.50	31457.79
2235	168438.50	31460.79
2236	168561.50	31403.80
2237	168629.49	31381.80
2238	168696.50	31378.80
2239	168831.50	31399.79
2240	168942.50	31283.80
2241	168981.50	31256.80
2242	169064.50	31246.79
2243	169149.50	31205.80
2244	169198.49	31196.80
2245	169311.50	31205.80
2246	169495.50	31245.80
2247	169565.50	31231.80
2248	169776.50	31096.79
2249	169853.50	31017.80
2250	169889.50	30888.79
2251	169984.49	30877.80

Обозначение характерных точек границы	Координаты, м (система координат МСК-167 (зона 4))	
	X	Y
2252	170088.50	30798.79
2253	170309.50	30669.80
2254	170372.50	30594.80
2255	170405.49	30558.80
2256	170397.50	30369.80
2257	170637.50	30229.79
2258	170680.49	30187.80
2259	170796.49	29800.80
2260	170985.50	29601.80
2261	171225.49	29393.80
2262	171221.49	29301.80
2263	171125.49	29063.79
2264	171118.50	29017.80
2265	171121.50	28897.80
2266	171107.49	28792.80
2267	171090.50	28740.80
2268	170984.49	28628.80
2269	170870.50	28486.80
2270	170789.50	28427.79
2271	170669.49	28371.80
2272	170599.50	28299.80
2273	170575.49	28225.79
2274	170575.49	28150.79
2275	170584.49	28086.79
2276	170613.50	27794.79
2277	170699.49	27536.80
2278	170692.50	27439.79
2279	170535.50	27167.80
2280	170334.50	26860.80
2281	170321.49	26833.80
2282	170326.49	26795.79
2283	170337.50	26754.80
2284	170400.50	26701.80
2285	170599.50	26572.80
2286	170712.50	26480.79
2287	170758.50	26413.80
2288	170789.50	26358.80
2289	170918.49	26181.80
2290	170954.49	26097.80



Обозначение характерных точек границы	Координаты, м (система координат МСК-167 (зона 4))	
	X	Y
2291	170978.50	26027.79
2292	170985.50	25900.79
2293	171024.49	25793.79
2294	171152.50	25630.80
2295	171389.49	25455.79
2296	171446.50	25405.80
2297	171766.50	25341.80
2298	171980.49	25257.80
2299	172299.50	25187.80
2300	172398.50	25137.79
2301	172708.49	24892.79
2302	172984.49	24766.80
2303	173145.50	24699.80
2304	173195.50	24664.80
2305	173213.50	24608.80
2306	173257.50	24555.80
2307	173418.50	24441.79
2308	173443.50	24408.80
2309	173443.50	24383.79
2310	173355.50	24237.80
2311	173344.49	24039.80
2312	173278.49	23872.79
2313	173148.50	23744.80
2314	173045.50	23657.80
2315	172982.50	23527.80
2316	172891.49	23379.80
2317	172661.50	23121.79
2318	172487.50	22997.79
2319	172339.49	22915.80
2320	172259.50	22793.80
2321	172198.49	22641.80
2322	172068.49	22531.80
2323	171916.50	22221.80
2324	171812.50	22013.80
2325	171685.49	21792.80
2326	171603.49	21657.79
2327	171603.49	21565.79
2328	171606.50	21445.80
2329	171572.49	21300.80

Обозначение характерных точек границы	Координаты, м (система координат МСК-167 (зона 4))	
	X	Y
2330	171452.50	21118.80
2331	171304.49	20935.79
2332	171278.49	20794.79
2333	171278.49	20738.79
2334	171266.50	20707.79
2335	171260.49	20694.80
2336	171217.50	20564.80
2337	171193.49	20448.80
2338	171130.50	20256.79
2339	171058.49	20054.79
2340	171054.49	19948.80
2341	171081.49	19838.80
2342	171114.50	19789.80
2343	171379.50	19699.79
2344	171631.50	19596.80
2345	171734.50	19540.79
2346	171830.49	19397.80
2347	171903.50	19238.80
2348	171916.50	19096.80
2349	171929.50	18963.80
2350	171986.50	18897.80
2351	172049.49	18804.80
2352	172059.49	18691.79
2353	172032.49	18539.80
2354	171992.49	18330.79
2355	171976.50	18224.80
2356	171959.49	18194.79
2357	171903.50	18181.80
2358	171890.50	18131.79
2359	171866.50	17988.80
2360	171823.50	17829.80
2361	171773.49	17697.79
2362	171744.50	17614.80
2363	171730.49	17524.79
2364	171740.50	17435.80
2365	171790.49	17362.79
2366	171860.50	17302.79
2367	172108.50	17120.80
2368	172224.50	17044.79

Обозначение характерных точек границы	Координаты, м (система координат МСК-167 (зона 4))	
	X	Y
2369	172327.50	16977.80
2370	172370.49	16931.79
2371	172380.50	16904.80
2372	172394.50	16831.80
2373	172374.50	16729.79
2374	172327.50	16613.80
2375	172284.50	16553.79
2376	172267.50	16506.80
2377	172274.49	16440.79
2378	172321.49	16370.80
2379	172394.50	16264.79
2380	172437.50	16192.79
2381	172453.49	16119.80
2382	172443.50	16042.79
2383	172437.50	15973.79
2384	172443.50	15920.80
2385	172510.50	15870.80
2386	172559.49	15820.80
2387	172592.50	15767.79
2388	172606.49	15691.80
2389	172652.50	15572.80
2390	172665.50	15512.80
2391	172649.50	15475.80
2392	172572.50	15432.79
2393	172553.50	15402.80
2394	172539.50	15346.79
2395	172549.49	15200.80
2396	172559.49	15064.80
2397	172579.49	14971.80
2398	172629.49	14902.79
2399	172652.50	14852.79
2400	172649.50	14806.79
2401	172606.49	14713.79
2402	172533.50	14600.80
2403	172490.50	14544.80
2404	172473.50	14487.80
2405	172496.50	14434.80
2406	172592.50	14255.80
2407	172688.50	14050.80

Обозначение характерных точек границы	Координаты, м (система координат МСК-167 (зона 4))	
	X	Y
2408	172755.50	13930.79
2409	172791.49	13877.80
2410	172791.49	13821.79
2411	172785.50	13635.80
2412	172775.50	13383.80
2413	172768.49	13112.80
2414	172768.49	12942.80
2415	172781.50	12873.79
2416	172824.50	12810.79
2417	172924.50	12677.79
2418	173000.50	12571.80
2419	173086.50	12485.80
2420	173219.50	12399.80
2421	173279.50	12352.80
2422	173318.50	12296.80
2423	173381.50	12153.80
2424	173448.50	11971.80
2425	173478.50	11885.80
2426	173488.49	11736.80
2427	173501.49	11616.80
2428	173517.50	11557.80
2429	173600.50	11427.79
2430	173680.49	11295.80
2431	173733.50	11208.80
2432	173749.50	11139.80
2433	173763.50	10996.79
2434	173769.49	10840.79
2435	173763.50	10731.80
2436	173753.50	10651.80
2437	173763.50	10595.79
2438	173779.50	10552.79
2439	173899.50	10399.80
2440	173945.49	10317.79
2441	174008.50	10207.79
2442	174064.50	10124.80
2443	174134.49	10035.79
2444	174300.50	9932.80
2445	174393.50	9886.80
2446	174509.50	9869.79

Обозначение характерных точек границы	Координаты, м (система координат МСК-167 (зона 4))	
	X	Y
2447	174612.49	9876.80
2448	174674.49	9886.80
2449	174761.50	9843.79
2450	174830.49	9779.80
2451	174890.50	9690.79
2452	174930.50	9627.79
2453	175026.50	9574.80
2454	175139.50	9538.79
2455	175222.50	9508.79
2456	175271.50	9481.80
2457	175308.50	9405.79
2458	175361.49	9269.79
2459	175391.50	9163.80
2460	175417.49	9103.80
2461	175404.50	9044.80
2462	175367.50	8921.80
2463	175331.50	8821.79
2464	175314.50	8745.80
2465	175304.49	8689.79
2466	175331.50	8622.79
2467	175397.49	8530.80
2468	175480.49	8440.79
2469	175520.49	8354.80
2470	175540.49	8268.80
2471	175540.49	8188.79
2472	175520.49	8122.79
2473	175513.50	8075.80
2474	175533.49	8012.79
2475	175795.49	7754.80
2476	175911.50	7621.80
2477	176001.50	7525.80
2478	176044.50	7462.80
2479	176040.50	7383.79
2480	176037.49	7283.80
2481	176057.50	7184.80
2482	176140.50	7074.79
2483	176166.50	7018.80
2484	176166.50	6985.80
2485	176107.50	6908.80

Обозначение характерных точек границы	Координаты, м (система координат МСК-167 (зона 4))	
	X	Y
2486	176063.50	6816.79
2487	176057.50	6743.80
2488	176027.50	6676.80
2489	175994.49	6610.80
2490	175924.50	6564.80
2491	175891.49	6494.80
2492	175884.50	6401.80
2493	175891.49	6342.80
2494	175908.50	6312.80
2495	175984.49	6225.79
2496	176136.50	6123.79
2497	176206.50	6003.79
2498	176223.50	5901.79
2499	176183.50	5808.79
2500	176126.49	5742.79
2501	176044.50	5649.80
2502	175994.49	5592.79
2503	175977.50	5506.80
2504	175984.49	5403.80
2505	176004.50	5281.80
2506	176044.50	5191.79
2507	176077.50	5132.80
2508	176080.49	5016.80
2509	176070.50	4853.79
2510	176070.50	4714.79
2511	176083.50	4575.79
2512	176083.50	4482.80
2513	176040.50	4399.79
2514	175984.49	4332.80
2515	175908.50	4276.80
2516	175812.50	4243.79
2517	175689.50	4243.79
2518	175593.50	4236.80
2519	175543.50	4170.80
2520	175497.50	4071.80
2521	175440.50	3971.79
2522	175387.49	3878.80
2523	175328.50	3769.79
2524	175278.49	3693.80

Обозначение характерных точек границы	Координаты, м (система координат МСК-167 (зона 4))	
	X	Y
2525	175228.50	3650.80
2526	175158.50	3593.79
2527	175132.49	3577.80
2528	175084.49	3550.79
2529	175061.50	3483.79
2530	175058.49	3439.80
2531	175079.50	3354.79
2532	175098.49	3296.79
2533	175091.50	3236.80
2534	175051.49	3183.79
2535	174978.50	3119.79
2536	174892.49	3047.79
2537	174805.50	2978.79
2538	174731.50	2904.80
2539	174657.50	2814.79
2540	174585.50	2706.79
2541	174532.49	2616.80
2542	174507.49	2556.79
2543	174502.50	2447.79
2544	174502.50	2357.79
2545	174530.50	2235.80
2546	174546.50	2131.80
2547	174549.50	2011.79
2548	174544.50	1947.79
2549	174532.49	1815.80
2550	174528.49	1707.79
2551	174532.49	1594.79
2552	174539.50	1511.80
2553	174551.49	1430.79
2554	174532.49	1342.80
2555	174500.50	1241.80
2556	174454.49	1176.79
2557	174399.50	1114.80
2558	174359.50	1065.80
2559	174389.49	1012.80
2560	174470.50	923.80
2561	174532.49	837.80
2562	174611.49	713.79
2563	174668.49	613.79

Обозначение характерных точек границы	Координаты, м (система координат МСК-167 (зона 4))	
	X	Y
2564	174747.50	519.80
2565	174821.50	459.79
2566	174895.49	401.79
2567	174938.50	362.79
2568	174952.49	332.79
2569	174943.50	297.79
2570	174881.50	226.80
2571	174844.49	161.80
2572	174795.50	97.80
2573	174779.50	14.79
2574	174781.49	-45.20
2575	174781.49	-89.20
2576	174751.49	-149.20
2577	174726.50	-205.19
2578	174724.49	-232.19
2579	174733.49	-276.20
2580	174793.50	-345.20
2581	174839.49	-401.19
2582	174860.50	-486.19
2583	174869.50	-583.19
2584	174892.49	-641.19
2585	174959.49	-765.19
2586	174987.50	-834.20
2587	175026.50	-1005.19
2588	175054.49	-1118.19
2589	175093.49	-1266.20
2590	175093.49	-1349.19
2591	175079.50	-1455.20
2592	175047.50	-1598.19
2593	175019.49	-1688.20
2594	174980.49	-1812.20
2595	174961.49	-1907.19
2596	174911.50	-2015.20
2597	174874.49	-2103.19
2598	174837.50	-2207.19
2599	174823.50	-2288.19
2600	174832.50	-2396.20
2601	174857.49	-2491.20
2602	174911.50	-2587.20



Обозначение характерных точек границы	Координаты, м (система координат МСК-167 (зона 4))	
	X	Y
2603	174971.49	-2689.19
2604	175017.50	-2811.20
2605	175056.50	-2892.19
2606	175077.49	-2975.19
2607	175084.49	-3116.20
2608	175100.50	-3203.19
2609	175111.49	-3411.19
2610	175102.49	-3529.20
2611	175090.50	-3637.20
2612	175081.50	-3697.19
2613	175054.49	-3773.19
2614	175019.49	-3847.19
2615	175005.50	-3939.20
2616	175003.50	-4027.19
2617	175058.49	-4170.20
2618	175102.49	-4260.19
2619	175127.50	-4290.19
2620	175167.50	-4304.19
2621	175206.50	-4308.20
2622	175224.50	-4341.19
2623	175220.50	-4391.20
2624	175178.50	-4470.20
2625	175127.50	-4567.19
2626	175118.50	-4608.20
2627	175116.49	-4770.20
2628	175106.50	-5003.19
2629	175109.50	-5136.19
2630	175120.49	-5201.20
2631	175123.50	-5256.20
2632	175097.50	-5286.19
2633	175044.50	-5316.20
2634	174954.49	-5321.19
2635	174894.50	-5337.20
2636	174843.50	-5349.19
2637	174811.50	-5383.20
2638	174772.50	-5478.20
2639	174696.50	-5660.20
2640	174604.49	-5863.19
2641	174521.50	-6066.19

Обозначение характерных точек границы	Координаты, м (система координат МСК-167 (зона 4))	
	X	Y
2642	174470.50	-6175.19
2643	174428.49	-6255.20
2644	174412.50	-6343.19
2645	174396.50	-6461.19
2646	174417.50	-6571.19
2647	174470.50	-6793.19
2648	174509.50	-6957.20
2649	174562.49	-7240.20
2650	174624.50	-7487.19
2651	174668.49	-7596.19
2652	174777.50	-7748.20
2653	174834.50	-7824.20
2654	174880.49	-7882.19
2655	174880.49	-7946.19
2656	174860.50	-8020.20
2657	174846.50	-8080.20
2658	174825.50	-8179.20
2659	174811.50	-8306.20
2660	174788.50	-8398.20
2661	174779.50	-8539.20
2662	174800.49	-8751.20
2663	174818.49	-8864.19
2664	174816.50	-8947.20
2665	174797.50	-9088.20
2666	174779.50	-9213.20
2667	174756.49	-9333.20
2668	174740.50	-9471.19
2669	174733.49	-9522.20
2670	174737.50	-9579.20
2671	174760.49	-9639.19
2672	174816.50	-9755.20
2673	174848.49	-9898.19
2674	174871.49	-10008.19
2675	174892.49	-10094.20
2676	174959.49	-10260.19
2677	175005.50	-10401.19
2678	175030.50	-10500.19
2679	175053.50	-10592.20
2680	175062.50	-10724.19

Обозначение характерных точек границы	Координаты, м (система координат МСК-167 (зона 4))	
	X	Y
2681	175058.49	-10839.20
2682	175058.49	-10950.19
2683	175049.50	-11044.20
2684	175007.49	-11137.19
2685	174984.49	-11201.19
2686	174972.50	-11257.20
2687	175005.50	-11358.20
2688	175042.49	-11448.20
2689	175074.50	-11589.20
2690	175095.49	-11683.19
2691	175108.50	-11749.20
2692	175057.50	-11881.20
2693	175020.50	-12013.19
2694	174983.50	-12142.20
2695	174956.50	-12247.19
2696	174918.50	-12349.20
2697	174891.50	-12454.20
2698	174857.49	-12504.19
2699	174820.50	-12548.20
2700	174688.50	-12653.20
2701	174542.49	-12779.20
2702	174427.49	-12843.20
2703	174322.49	-12894.19
2704	174251.49	-12921.20
2705	174126.50	-12921.20
2706	174021.50	-12931.19
2707	173889.50	-12918.20
2708	173679.50	-12904.20
2709	173408.50	-12907.20
2710	173212.49	-12931.19
2711	173056.50	-12962.20
2712	172961.50	-12982.20
2713	173005.49	-13009.19
2714	173164.49	-13053.20
2715	173323.50	-13144.20
2716	173445.50	-13232.19
2717	173537.49	-13314.20
2718	173686.49	-13459.20
2719	173784.49	-13554.20

Обозначение характерных точек границы	Координаты, м (система координат МСК-167 (зона 4))	
	X	Y
2720	173848.49	-13612.20
2721	173889.50	-13659.19
2722	173923.49	-13700.19
2723	174023.49	-13849.20
2724	174041.50	-14054.20
2725	174064.50	-14245.19
2726	174060.49	-14374.20
2727	174088.49	-14456.19
2728	174286.49	-14541.20
2729	174590.50	-14604.20
2730	174750.50	-14639.20
2731	174894.50	-14732.20
2732	175042.49	-14818.19
2733	175085.49	-14841.20
2734	175073.50	-14884.20
2735	175027.49	-14970.19
2736	175038.50	-15067.20
2737	175093.49	-15235.20
2738	175140.50	-15438.19
2739	175186.49	-15609.19
2740	175264.49	-15730.19
2741	175385.50	-15870.20
2742	175408.50	-16022.19
2743	175405.49	-16295.20
2744	175393.50	-16493.20
2745	175373.50	-16657.19
2746	175389.50	-16789.20
2747	175490.50	-16914.19
2748	175669.50	-17113.19
2749	175763.50	-17253.20
2750	175740.50	-17456.20
2751	175712.49	-17580.20
2752	175732.50	-17760.19
2753	175778.50	-17919.19
2754	175798.50	-18040.20
2755	175868.50	-18200.19
2756	175954.50	-18387.19
2757	175981.50	-18453.20
2758	176001.50	-18496.20

Обозначение характерных точек границы	Координаты, м (система координат МСК-167 (зона 4))	
	X	Y
2759	175954.50	-18531.20
2760	175794.50	-18593.19
2761	175693.50	-18644.19
2762	175584.50	-18683.20
2763	175494.49	-18722.19
2764	175478.50	-18796.20
2765	175498.50	-18928.20
2766	175517.50	-19041.20
2767	175525.50	-19150.19
2768	175541.49	-19264.20
2769	175623.50	-19400.20
2770	175716.50	-19474.20
2771	175860.50	-19474.20
2772	175981.50	-19466.20
2773	176086.50	-19540.19
2774	176211.50	-19622.20
2775	176378.50	-19696.19
2776	176538.50	-19696.19
2777	176679.50	-19692.20
2778	176768.50	-19727.19
2779	176912.50	-19832.19
2780	177049.49	-19903.20
2781	177197.50	-19941.19
2782	177349.49	-19988.20
2783	177427.49	-20074.19
2784	177547.50	-20202.20
2785	177625.49	-20323.20
2786	177629.50	-20502.19
2787	177637.49	-20612.20
2788	177762.50	-20717.20
2789	177894.50	-20841.20
2790	178007.49	-20935.19
2791	178054.49	-21005.19
2792	178081.49	-21118.20
2793	178101.50	-21219.20
2794	178186.49	-21364.20
2795	178288.50	-21488.20
2796	178401.49	-21590.19
2797	178471.49	-21636.20

Обозначение характерных точек границы	Координаты, м (система координат МСК-167 (зона 4))	
	X	Y
2798	178514.50	-21765.20
2799	178549.49	-21866.20
2800	178599.50	-21913.20
2801	178763.50	-22034.20
2802	178860.50	-22100.20
2803	178981.50	-22213.20
2804	179550.50	-22825.20
2805	179659.49	-22934.20
2806	179827.50	-23050.20
2807	180002.49	-23156.19
2808	180154.50	-23253.20
2809	180259.50	-23315.19
2810	180361.49	-23428.19
2811	180431.50	-23526.20
2812	180516.49	-23748.19
2813	180618.50	-23962.19
2814	180731.49	-24130.20
2815	180844.50	-24262.19
2816	180906.50	-24340.19
2817	180949.49	-24488.19
2818	180976.50	-24609.19
2819	181042.49	-24745.19
2820	181120.49	-24835.20
2821	181249.50	-24925.20
2822	181331.49	-24967.19
2823	181358.48	-25053.14
2824	181393.49	-25174.20
2825	181432.50	-25295.20
2826	181514.50	-25412.20
2827	181787.49	-25618.20
2828	181972.92	-25503.32
2829	182215.27	-25331.57
2830	182391.97	-25079.12
2831	182609.13	-24710.64
2832	182866.55	-24468.29
2833	183199.91	-24382.42
2834	183659.03	-24210.68
2835	184017.59	-23756.33
2836	184184.16	-23821.98

Обозначение характерных точек границы	Координаты, м (система координат МСК-167 (зона 4))	
	X	Y
2837	184396.12	-24003.84
2838	184653.62	-24170.46
2839	184951.67	-24200.57
2840	185310.04	-24084.55
2841	185613.06	-23811.86
2842	185885.56	-23402.93
2843	186178.47	-22948.39
2844	186466.23	-22398.05
2845	186779.38	-21903.24
2846	186557.27	-21610.51
2847	186284.57	-21373.14
2848	185910.94	-21146.04
2849	185486.93	-20974.32
2850	185986.69	-20610.80
2851	186658.20	-20105.89
2852	187026.85	-19727.34
2853	187160.13	-19567.64
2854	187219.57	-19362.04
2855	187173.99	-18937.18
2856	187109.95	-18347.97
2857	187183.14	-18210.56
2858	187338.34	-18073.66
2859	187507.35	-17968.53
2860	187785.98	-17680.74
2861	188050.98	-17406.77
2862	188324.95	-17173.72
2863	188475.83	-16977.43
2864	188539.71	-16767.16
2865	188599.09	-16506.83
2866	188557.85	-16324.14
2867	188370.70	-16059.18
2868	188119.36	-15826.28
2869	187795.13	-15625.16
2870	187416.03	-15469.98
2871	186915.94	-15253.54
2872	186914.45	-15252.67
2873	186851.68	-15213.06
2874	186782.58	-15125.81
2875	186786.28	-14907.82

Обозначение характерных точек границы	Координаты, м (система координат МСК-167 (зона 4))	
	X	Y
2876	186851.68	-14686.03
2877	186858.96	-14624.20
2878	186862.54	-14533.38
2879	186844.41	-14413.43
2880	186894.47	-14372.49
2881	187155.69	-14277.76
2882	187626.12	-13916.96
2883	188050.98	-13624.68
2884	188339.93	-13352.45
2885	188228.27	-13043.02
2886	188093.32	-12673.79
2887	188106.18	-12587.16
2888	188151.19	-12391.32
2889	188279.56	-12282.12
2890	188462.54	-12266.11
2891	188623.06	-12198.64
2892	188761.14	-12182.63
2893	189050.16	-12121.72
2894	189252.42	-11996.50
2895	189496.30	-11919.45
2896	189688.98	-11816.68
2897	189846.23	-11640.14
2898	190010.03	-11351.25
2899	190183.42	-11081.52
2900	190379.25	-10930.70
2901	190590.98	-10843.95
2902	190860.71	-10686.58
2903	190956.92	-10555.05
2904	190934.48	-10301.34
2905	190629.56	-9787.73
2906	190668.03	-9556.59
2907	190847.84	-9123.19
2908	191072.56	-8805.41
2909	191287.44	-8673.89
2910	191547.45	-8641.74
2911	191772.12	-8789.42
2912	192016.14	-9068.70
2913	192173.54	-9152.18
2914	192533.04	-9139.34



Обозначение характерных точек границы	Координаты, м (система координат МСК-167 (зона 4))	
	X	Y
2915	192831.52	-9155.62
2916	193097.99	-9210.07
2917	193348.42	-9117.00
2918	193746.52	-9020.66
2919	194057.86	-8998.21
2920	194301.87	-9043.23
2921	194423.93	-9007.68
2922	194699.96	-8786.24
2923	194959.98	-8522.95
2924	195203.99	-8404.16
2925	195486.45	-8397.73
2926	195852.40	-8522.83
2927	196455.91	-8699.49
2928	196731.95	-8657.75
2929	197011.26	-8461.91
2930	197171.78	-8246.79
2931	197566.73	-7774.80
2932	197865.33	-7797.25
2933	198109.33	-7778.08
2934	198343.63	-7681.73
2935	198696.83	-7453.75
2936	198985.61	-7225.88
2937	199191.15	-7071.79
2938	199573.11	-6892.09
2939	199855.70	-6824.63
2940	200102.86	-6779.74
2941	200202.35	-6638.38
2942	200234.50	-6185.81
2943	200317.98	-5877.62
2944	200462.37	-5656.06
2945	200655.05	-5505.24
2946	200812.30	-5354.30
2947	200931.08	-5107.15
2948	200937.51	-4924.17
2949	201008.13	-4843.85
2950	201264.99	-4834.26
2951	201470.41	-4847.25
2952	201682.26	-4510.18
2953	201846.06	-4304.64

Обозначение характерных точек границы	Координаты, м (система координат МСК-167 (зона 4))	
	X	Y
2954	202041.90	-4169.84
2955	202330.91	-4063.91
2956	202549.32	-4054.21
2957	202770.75	-4105.65
2958	202966.58	-4147.27
2959	203088.65	-4150.55
2960	203271.62	-4086.36
2961	203528.36	-4012.47
2962	203810.95	-3980.44
2963	204077.40	-3983.59
2964	204286.09	-4002.88
2965	204408.04	-3948.28
2966	204552.55	-3746.02
2967	204549.40	-3588.76
2968	204395.30	-3376.92
2969	204298.96	-3177.81
2970	204298.96	-2959.53
2971	204398.45	-2754.11
2972	204584.70	-2458.66
2973	204825.43	-2201.92
2974	205171.42	-1917.39
2975	205462.31	-1725.06
2976	205651.72	-1573.54
2977	205761.22	-1396.39
2978	205815.97	-1194.25
2979	205832.84	-1051.16
2980	205942.35	-895.34
2981	206207.51	-773.27
2982	206258.12	-579.41
2983	206447.69	-419.45
2984	206696.14	-213.17
2985	206902.42	69.02
2986	206696.14	325.91
2987	206717.15	426.97
2988	206890.28	687.09
2989	207137.80	1100.88
2990	207388.93	1440.34
2991	207703.53	1755.09
2992	207806.18	1882.46

Обозначение характерных точек границы	Координаты, м (система координат МСК-167 (зона 4))	
	X	Y
2993	207876.88	2048.59
2994	207873.27	2186.52
2995	207763.68	2349.17
2996	207714.23	2480.01
2997	207749.51	2642.66
2998	207915.77	2964.48
2999	208202.18	3328.69
3000	208824.46	3944.01
3001	208815.89	4158.25
3002	208753.42	4242.28
3003	208745.95	4413.80
3004	208656.58	4617.93
3005	208648.22	4813.54
3006	208584.41	4915.61
3007	208456.79	5140.95
3008	208499.38	5298.31
3009	208478.01	5515.30
3010	208414.20	5817.15
3011	208460.97	5991.54
3012	208533.30	6302.04
3013	208762.99	6442.39
3014	209098.91	6514.72
3015	209298.86	6455.09
3016	209600.72	6323.27
3017	209889.87	6255.14
3018	210268.39	6391.28
3019	210753.14	6416.66
3020	210995.54	6484.80
3021	211093.43	6595.41
3022	211259.31	6871.69
3023	211442.21	7041.92
3024	211599.57	7233.19
3025	211786.67	7394.87
3026	212020.52	7445.66
3027	212135.45	7445.66
3028	212288.48	7445.66
3029	212377.83	7505.15
3030	212462.86	7628.59
3031	212492.63	7773.08

Обозначение характерных точек границы	Координаты, м (система координат МСК-167 (зона 4))	
	X	Y
3032	212543.71	8202.72
3033	212654.29	8640.71
3034	212798.79	8738.44
3035	213041.17	8831.98
3036	213104.98	8925.69
3037	213172.97	9231.89
3038	213296.41	9418.96
3039	213411.17	9635.80
3040	213555.99	9869.99
3041	213407.15	10061.26
3042	213300.75	10231.47
3043	213236.94	10427.08
3044	212994.56	10937.41
3045	212935.09	11103.28
3046	212815.99	11269.16
3047	212628.89	11371.22
3048	212603.34	11481.64
3049	212573.60	11681.59
3050	212488.58	11906.94
3051	212428.94	12085.67
3052	212178.03	12238.85
3053	212067.46	12345.09
3054	212054.60	12502.44
3055	212178.03	12787.42
3056	212186.56	13012.77
3057	212399.04	13161.61
3058	212590.48	13331.66
3059	212815.82	13535.79
3060	212943.45	13748.44
3061	212981.70	14024.89
3062	212947.79	14182.25
3063	212701.06	14420.45
3064	212479.89	14522.52
3065	212407.57	14599.03
3066	212318.36	14675.53
3067	212105.55	14866.97
3068	212016.35	15087.97
3069	211999.31	15317.66
3070	211926.98	15398.50

Обозначение характерных точек границы	Координаты, м (система координат МСК-167 (зона 4))	
	X	Y
3071	211484.64	15381.47
3072	211425.18	15411.20
3073	211259.30	15759.99
3074	211118.98	15857.71
3075	211051.00	16044.97
3076	210880.78	16125.65
3077	210638.40	16265.97
3078	210446.96	16363.86
3079	210540.67	16444.71
3080	210629.88	16444.71
3081	210855.22	16410.63
3082	211118.98	16385.07
3083	211365.55	16525.39
3084	211450.73	16657.35
3085	211608.09	16874.17
3086	211642.00	17040.05
3087	211748.41	17201.58
3088	211931.16	17354.77
3089	212131.27	17435.45
3090	212254.55	17596.99
3091	212309.84	17784.08
3092	212305.66	17911.70
3093	212241.85	17988.21
3094	212041.90	18039.32
3095	211982.43	18090.27
3096	211927.14	18315.62
3097	211956.88	18400.81
3098	211927.14	18575.04
3099	211884.55	18613.45
3100	211591.21	18621.81
3101	211450.73	18694.14
3102	211353.01	18796.20
3103	211293.38	19323.56
3104	211340.31	19472.40
3105	211459.25	19612.72
3106	211671.90	19795.63
3107	211846.29	19987.06
3108	212042.06	20144.42
3109	212259.05	20391.14

Обозначение характерных точек границы	Координаты, м (система координат МСК-167 (зона 4))	
	X	Y
3110	212288.79	20548.50
3111	212365.28	20795.22
3112	212556.73	21165.06
3113	212631.92	21406.41
3114	212592.01	21777.74
3115	212587.76	22185.66
3116	212712.67	22522.78
3117	212937.48	22826.72
3118	213203.97	22993.47
3119	213283.10	23343.03
3120	213270.51	23580.26
3121	213074.97	24050.63
3122	213070.72	24221.32
3123	213170.62	24408.68
3124	213482.89	24645.91
3125	213699.35	24962.27
3126	213807.59	25249.53
3127	213811.83	25399.45
3128	213728.46	25607.57
3129	213670.25	25807.37
3130	213607.80	26111.15
3131	213466.21	26285.92
3132	213283.10	26510.73
3133	213212.31	26706.43
3134	213150.01	26935.32
3135	213179.11	27106.00
3136	213316.28	27471.92
3137	213237.32	27750.84
3138	213253.84	27884.09
3139	213399.51	28254.40
3140	213445.45	28670.67
3141	213320.54	29099.35
3142	213049.96	29336.74
3143	213008.43	29457.39
3144	212908.53	29665.53
3145	212729.51	29786.19
3146	212446.49	29973.39
3147	212163.33	30202.45
3148	211967.78	30414.66

Обозначение характерных точек границы	Координаты, м (система координат МСК-167 (зона 4))	
	X	Y
3149	211734.64	30539.57
3150	211468.31	30660.23
3151	211247.91	30784.98
3152	210902.45	31138.78
3153	210794.21	31405.28
3154	210740.10	31667.51
3155	210756.77	31954.62
3156	210823.31	32321.00
3157	210973.08	32791.23
3158	211343.56	33519.75
3159	211464.21	33756.98
3160	211497.57	33944.35
3161	211447.54	34156.56
3162	211355.98	34435.49
3163	211318.54	34805.81
3164	211310.21	35130.50
3165	211372.66	35417.76
3166	211480.89	35667.42
3167	211639.15	35888.13
3168	211809.68	36104.60
3169	211923.07	36220.46
3170	211990.62	36380.37
3171	211876.23	36862.07
3172	211913.67	37120.06
3173	212005.23	37436.43
3174	212071.77	37844.34
3175	212138.31	38368.84
3176	212173.02	38481.47
3177	212393.12	38574.01
3178	212489.19	38655.09
3179	212603.17	38747.11
3180	212697.95	38841.83
3181	212806.42	38959.96
3182	212923.15	39068.44
3183	213005.58	39160.47
3184	213090.70	39263.49
3185	213168.96	39409.03
3186	213221.18	39507.91
3187	213248.64	39605.38

Обозначение характерных точек границы	Координаты, м (система координат МСК-167 (зона 4))	
	X	Y
3188	213258.24	39737.27
3189	213270.64	39869.10
3190	213295.35	39989.93
3191	213331.06	40091.45
3192	213364.02	40246.65
3193	213375.02	40400.43
3194	213380.47	40609.19
3195	213385.97	40787.68
3196	213392.87	40881.06
3197	213428.59	40931.87
3198	213528.87	41021.14
3199	213677.75	41106.63
3200	213854.53	41199.39
3201	213975.43	41288.54
3202	214030.37	41361.89
3203	214081.71	41598.86
3204	214176.99	42075.24
3205	214211.15	42194.95
3206	214268.58	42262.12
3207	214432.33	42397.71
3208	214602.08	42551.58
3209	214630.20	42602.91
3210	214622.86	42690.89
3211	214500.70	42985.25
3212	214470.14	43104.95
3213	214475.04	43189.26
3214	214475.04	43462.93
3215	214456.71	43632.68
3216	214416.41	43819.60
3217	214401.76	43920.98
3218	214356.57	44117.60
3219	214312.58	44276.36
3220	214296.70	44430.28
3221	214322.36	44535.35
3222	214382.24	44673.34
3223	214551.99	44904.21
3224	214599.64	44944.52
3225	214981.98	45172.94
3226	215148.08	45284.06



Обозначение характерных точек границы	Координаты, м (система координат МСК-167 (зона 4))	
	X	Y
3227	215348.39	45444.06
3228	215430.24	45499.05
3229	215518.19	45497.81
3230	215626.91	45475.83
3231	215758.85	45417.15
3232	216086.21	45288.91
3233	216208.36	45222.94
3234	216279.23	45142.33
3235	216324.42	45023.83
3236	216376.96	44863.87
3237	216407.48	44669.65
3238	216429.50	44529.16
3239	216474.65	44418.05
3240	216528.43	44355.71
3241	216587.06	44326.41
3242	216645.69	44321.51
3243	216704.32	44362.96
3244	216781.28	44441.17
3245	216864.33	44503.45
3246	216981.59	44479.02
3247	217047.56	44433.83
3248	217113.48	44362.96
3249	217198.98	44215.18
3250	217289.33	44052.74
3251	217329.68	43924.49
3252	217352.85	43801.14
3253	217395.60	43694.86
3254	217496.98	43526.31
3255	217590.97	43405.36
3256	217736.35	43238.01
3257	217840.17	43175.73
3258	217970.87	43109.76
3259	218106.45	43073.15
3260	218204.18	43020.62
3261	218375.18	42940.01
3262	218580.39	42889.92
3263	218854.01	42850.82
3264	219283.89	42821.55
3265	219480.57	42810.52

Обозначение характерных точек границы	Координаты, м (система координат МСК-167 (зона 4))	
	X	Y
3266	219572.16	42838.63
3267	219682.13	42915.59
3268	219757.84	42984.01
3269	219862.87	43114.70
3270	219975.28	43279.60
3271	220286.85	43676.58
3272	220363.81	43801.14
3273	220431.02	43986.77
3274	220569.01	44209.10
3275	220680.18	44367.86
3276	220774.26	44498.56
3277	220889.08	44638.99
3278	221010.03	44734.28
3279	221146.82	44802.70
3280	221268.97	44844.20
3281	221385.03	44856.39
3282	221573.16	44849.05
3283	221730.72	44797.76
3284	221869.95	44693.93
3285	221963.99	44590.10
3286	222076.36	44460.61
3287	222149.66	44327.47
3288	222219.29	44200.46
3289	222305.99	44123.51
3290	222409.81	44074.62
3291	222518.58	44046.51
3292	222704.25	44020.84
3293	222833.70	44018.39
3294	222907.47	44036.26
3295	222977.33	44012.26
3296	223095.12	43872.61
3297	223232.63	43737.25
3298	223380.94	43623.75
3299	223533.70	43560.48
3300	223645.06	43536.48
3301	223765.08	43564.85
3302	223933.10	43636.86
3303	224105.49	43691.38
3304	224238.63	43708.87

Обозначение характерных точек границы	Координаты, м (система координат МСК-167 (зона 4))	
	X	Y
3305	224378.36	43684.79
3306	224535.50	43614.92
3307	224720.93	43610.55
3308	224869.40	43617.14
3309	225009.05	43623.66
3310	225111.66	43665.15
3311	225246.94	43734.94
3312	225360.43	43846.29
3313	225476.25	43979.42
3314	225570.04	44055.81
3315	225709.77	44143.08
3316	225836.30	44278.44
3317	225989.15	44501.15
3318	226401.58	44935.44
3319	226458.33	44963.82
3320	226680.80	44992.11
3321	226899.06	45046.72
3322	227071.45	45112.13
3323	227202.44	45164.51
3324	227318.09	45210.37
3325	227505.82	45230.00
3326	227665.19	45221.34
3327	227728.45	45234.45
3328	227767.72	45258.46
3329	227793.95	45302.09
3330	227835.36	45391.59
3331	227900.85	45478.86
3332	227957.60	45505.01
3333	228018.72	45505.01
3334	228079.84	45550.86
3335	228199.86	45627.25
3336	228263.13	45699.26
3337	228282.76	45786.62
3338	228333.00	45871.66
3339	228398.49	45928.41
3340	228468.27	45941.53
3341	228553.56	45928.41
3342	228697.67	45958.93
3343	228806.80	46028.80

Обозначение характерных точек границы	Координаты, м (система координат МСК-167 (зона 4))	
	X	Y
3344	228904.95	46076.80
3345	228994.45	46076.80
3346	229114.47	46039.68
3347	229206.11	46039.68
3348	229313.10	46072.43
3349	229433.11	46142.30
3350	229518.24	46231.79
3351	229592.48	46330.04
3352	229677.60	46415.08
3353	229784.59	46460.94
3354	229919.86	46482.80
3355	230046.48	46498.06
3356	230183.99	46559.18
3357	230273.40	46607.18
3358	230345.49	46661.71
3359	230371.64	46705.34
3360	230424.02	46748.98
3361	230513.52	46729.35
3362	230618.28	46718.46
3363	230736.15	46711.95
3364	230847.42	46720.69
3365	230932.55	46744.69
3366	230987.07	46788.33
3367	231036.58	46877.37
3368	231076.84	47025.05
3369	231120.74	47172.68
3370	231164.35	47251.77
3371	231312.37	47313.91
3372	231541.33	47433.49
3373	231725.80	47570.12
3374	231771.90	47667.54
3375	231811.22	47799.08
3376	231836.79	47983.55
3377	231824.85	48039.91
3378	231816.33	48116.81
3379	231835.11	48371.41
3380	231857.33	48429.53
3381	231898.33	48446.64
3382	231997.44	48453.42

Обозначение характерных точек границы	Координаты, м (система координат МСК-167 (зона 4))	
	X	Y
3383	232129.03	48463.75
3384	232214.69	48501.72
3385	232265.32	48533.34
3386	232353.84	48632.98
3387	232413.98	48740.52
3388	232459.82	48838.61
3389	232485.11	48971.42
3390	232488.26	49069.51
3391	232480.38	49186.49
3392	232447.21	49308.25
3393	232380.80	49400.00
3394	232320.67	49477.47
3395	232240.03	49556.55
3396	232172.01	49615.07
3397	232121.38	49686.26
3398	232117.55	49693.93
3399	232074.34	49782.50
3400	232048.71	49866.25
3401	232016.23	49973.88
3402	232002.54	50093.47
3403	232031.60	50202.78
3404	232070.92	50313.84
3405	232081.12	50400.94
3406	232082.87	50686.27
3407	232106.82	50737.67
3408	232205.25	50891.29
3409	232349.18	50970.37
3410	232482.06	51024.17
3411	232603.82	51101.63
3412	232728.74	51193.39
3413	232801.49	51277.25
3414	232825.22	51378.44
3415	232831.55	51490.76
3416	232831.55	51550.83
3416	232858.45	51569.78
3417	232899.58	51576.11
3418	232972.32	51546.11
3419	233070.35	51539.77
3420	233165.27	51572.95

Обозначение характерных точек границы	Координаты, м (система координат МСК-167 (зона 4))	
	X	Y
3421	233230.06	51626.80
3422	233383.50	51783.35
3423	233519.49	51941.51
3424	233623.85	52083.89
3425	233680.81	52196.14
3426	233710.88	52310.01
3427	233702.93	52419.22
3428	233676.03	52578.93
3429	233668.14	52759.27
3430	233696.59	52896.81
3431	233737.72	53073.98
3432	233739.27	53160.95
3433	233728.22	53420.37
3434	233715.42	53654.32
3435	233699.64	53883.61
3436	233653.74	54060.72
3437	233584.16	54250.50
3438	233535.15	54411.83
3439	233530.43	54490.91
3440	233569.93	54596.89
3441	233608.01	54802.51
3442	233615.90	55139.32
3443	233641.19	55210.51
3444	233813.57	55348.12
3445	234001.74	55476.28
3446	234170.96	55550.63
3447	234384.47	55634.43
3448	234648.61	55721.41
3449	234711.85	55718.24
3450	234816.32	55672.33
3451	235001.33	55647.05
3452	235157.94	55647.05
3453	235205.34	55640.71
3454	235267.01	55601.14
3455	235357.16	55563.19
3456	235559.61	55499.94
3457	235695.60	55460.44
3458	235888.55	55422.48
3459	235969.18	55414.59

Обозначение характерных точек границы	Координаты, м (система координат МСК-167 (зона 4))	
	X	Y
3460	236013.48	55424.02
3461	236062.49	55465.16
3462	236171.64	55574.30
3463	236315.63	55659.66
3464	236432.66	55738.74
3465	236559.15	55756.12
3466	236657.24	55732.39
3467	236761.60	55688.11
3468	236875.47	55610.64
3469	236964.05	55577.41
3470	237049.40	55545.79
3471	237383.12	55544.24
3472	237588.75	55525.23
3473	237697.83	55487.27
3474	237783.25	55433.54
3475	237922.40	55368.68
3476	238039.44	55329.17
3477	238189.71	55332.34
3478	238330.48	55349.73
3479	238472.80	55370.30
3480	238575.54	55344.95
3481	238679.91	55297.55
3482	238815.90	55193.13
3483	238956.66	55060.31
3484	239103.76	54900.60
3485	239157.50	54808.84
3486	239255.59	54585.83
3487	239329.89	54498.85
3488	239429.53	54435.56
3489	239538.68	54394.49
3490	239684.16	54375.49
3491	239831.27	54381.82
3492	239911.84	54362.81
3493	239957.75	54323.24
3494	239965.64	54255.28
3495	240030.49	54127.13
3496	240122.17	53999.03
3497	240223.44	53894.67
3498	240337.31	53821.92

Обозначение характерных точек границы	Координаты, м (система координат МСК-167 (зона 4))	
	X	Y
3499	240504.86	53757.01
3500	240640.90	53715.89
3501	240761.10	53658.98
3502	240886.03	53578.29
3503	240987.23	53532.44
3504	241077.37	53508.71
3505	241218.13	53502.37
3506	241347.84	53500.82
3507	241543.97	53505.54
3508	241734.55	53488.89
3509	241970.32	53460.26
3510	242165.68	53376.90
3511	242318.00	53243.48
3512	242680.07	52919.58
3513	242894.42	52719.55
3514	242982.54	52667.06
3515	243113.54	52674.26
3516	243308.80	52698.03
3517	243651.79	52736.20
3518	243947.16	52767.17
3519	244221.10	52788.59
3520	244340.20	52771.94
3521	244552.12	52681.38
3522	244978.47	52478.91
3523	245230.99	52359.81
3524	245469.09	52297.87
3525	245702.53	52269.25
3526	245890.77	52252.50
3527	246074.15	52240.62
3528	246243.22	52243.05
3529	246393.28	52266.82
3530	246538.58	52302.55
3531	246679.11	52352.61
3532	246853.04	52364.49
3533	247048.39	52412.20
3534	247186.57	52457.40
3535	247336.55	52533.65
3536	247424.69	52628.89
3537	247500.94	52752.75



Обозначение характерных точек границы	Координаты, м (система координат МСК-167 (зона 4))	
	X	Y
3538	247569.99	52871.87
3539	247622.47	53002.85
3540	247672.43	53145.81
3541	247715.29	53307.76
3542	247755.80	53450.63
3543	247791.54	53588.82
3544	247798.74	53731.59
3545	247786.85	53872.21
3546	247808.28	54022.19
3547	247829.71	54177.03
3548	247820.16	54350.96
3549	247851.13	54503.37
3550	247941.69	54643.89
3551	248022.81	54793.95
3552	248072.77	54970.23
3553	248115.71	55160.72
3554	248165.67	55372.73
3555	248225.27	55608.50
3556	248296.66	55796.73
3557	248355.38	55937.72
3558	248709.74	56705.82
3559	248810.88	56934.90
3560	248888.76	57103.51
3561	248936.45	57200.03
3562	249044.58	57232.60
3563	249135.30	57236.08
3564	249291.12	57193.05
3565	249410.93	57147.73
3566	249588.86	57107.03
3567	249745.87	57140.74
3568	249885.42	57191.95
3569	249981.94	57246.58
3570	250084.31	57350.09
3571	250158.73	57446.62
3572	250257.58	57601.29
3573	250351.77	57769.90
3574	250434.36	57947.83
3575	250519.24	58118.76
3576	250576.00	58209.96

Обозначение характерных точек границы	Координаты, м (система координат МСК-167 (зона 4))	
	X	Y
3577	250643.73	58364.23
3578	250782.42	58787.30
3579	250831.37	58879.56
3580	251011.61	59202.31
3581	251160.50	59371.04
3582	251280.26	59498.39
3583	251539.80	59761.49
3584	251797.52	60003.29
3585	252053.50	60197.05
3586	252241.89	60307.24
3587	252405.42	60367.70
3588	252611.74	60401.50
3589	252830.37	60412.11
3590	253001.02	60431.66
3591	253121.89	60467.27
3592	253255.25	60515.24
3593	253377.86	60597.01
3594	253564.64	60797.96
3595	253703.31	60982.79
3596	253817.05	61160.56
3597	253904.13	61302.79
3598	253943.23	61421.91
3599	253955.72	61596.06
3600	253985.89	61747.16
3601	254071.22	61884.01
3602	254160.04	62010.26
3603	254268.47	62182.65
3604	254382.29	62339.13
3605	254558.31	62520.46
3606	254736.09	62685.81
3607	254840.96	62760.45
3608	255038.29	62849.34
3609	255230.24	62964.90
3610	255255.10	63019.99
3611	255251.53	63107.06
3612	255247.97	63325.75
3613	255233.80	63693.73
3614	255240.85	63871.50
3615	255276.46	64083.00

Обозначение характерных точек границы	Координаты, м (система координат МСК-167 (зона 4))	
	X	Y
3616	255365.35	64319.42
3617	255475.55	64476.80
3618	255753.52	64694.46
3619	255978.21	64845.86
3620	256560.67	65112.13
3621	256892.86	65281.05
3622	257985.32	65907.76
3623	259506.59	67032.45
3624	259772.00	67249.12
3625	259866.88	67421.59
3626	259949.79	67552.41
3627	260060.22	67662.91
3628	260189.67	67755.93
3629	260311.76	67835.87
3630	260439.73	67876.58
3631	260557.47	67902.74
3632	260665.05	67907.13
3633	260817.69	67863.51
3634	260961.64	67793.73
3635	261105.54	67718.12
3636	261232.02	67665.76
3637	261346.86	67645.43
3638	261471.91	67662.91
3639	261583.83	67712.30
3640	261671.14	67771.86
3641	261738.01	67853.23
3642	261816.52	67973.89
3643	261941.52	68090.21
3644	262294.87	68286.47
3645	262512.94	68372.24
3646	262733.93	68475.48
3647	262976.56	68604.87
3648	263206.29	68700.81
3649	263443.21	68837.45
3650	263691.83	68991.52
3651	263904.03	69074.37
3652	264136.66	69145.58
3653	264329.96	69180.42
3654	264513.14	69213.82

Обозначение характерных точек границы	Координаты, м (система координат МСК-167 (зона 4))	
	X	Y
3655	264658.52	69232.72
3656	264776.27	69210.91
3657	264911.43	69139.70
3658	265021.93	69061.19
3659	265132.42	68962.34
3660	265202.20	68859.16
3661	265303.96	68732.68
3662	265369.40	68689.05
3663	265539.50	68633.83
3664	265692.19	68612.02
3665	265914.66	68610.59
3666	266131.25	68612.02
3667	266304.22	68641.08
3668	266638.56	68643.99
3669	266965.59	68619.32
3670	267170.58	68625.15
3671	267448.22	68632.40
3672	267604.51	68624.31
1	267604.51	68624.31

Площадь муниципального образования 955195,95 га.

Приложение 5  
к Закону края  
от 10 октября 2024 г. № 8-3151

Приложение 5  
к Закону края  
от 18 февраля 2005 г. № 13-3003

## **Текстовое описание местоположения границ муниципального образования Верхнеусинский сельсовет**

По смежеству с землями муниципального образования  
Разъезженский сельсовет

Граница муниципального образования Верхнеусинский сельсовет по смежеству с землями муниципального образования Разъезженский сельсовет проходит от узловой точки 1 до узловой точки 130 протяженностью 36490,68 м.

От точки 1 – узловой точки пересечения границ муниципального образования Шушенский муниципальный район Красноярского края (далее – Шушенский район), муниципального образования Верхнеусинский сельсовет и муниципального образования Разъезженский сельсовет граница идет на северо-восток ломаной линией 8960,30 м по каменистой поверхности Ойского хребта до точки 31.

От точки 31 граница следует на юго-восток ломаной линией 13488,94 м по каменистой поверхности Ойского хребта до точки 75. Далее граница идет общим направлением на восток ломаной линией 14041,44 м по каменистой поверхности и лесу Ойского хребта до точки 130 – узловой точки пересечения границ муниципального образования Разъезженский сельсовет, муниципального образования Верхнеусинский сельсовет и муниципального образования Танзыбейский сельсовет.

По смежеству с землями муниципального образования  
Танзыбейский сельсовет

Граница муниципального образования Верхнеусинский сельсовет по смежеству с землями муниципального образования Танзыбейский сельсовет проходит от узловой точки 130 до узловой точки 235 протяженностью 25857,37 м.

От точки 130 – узловой точки пересечения границ муниципального образования Разъезженский сельсовет, муниципального образования Верхнеусинский сельсовет и муниципального образования Танзыбейский сельсовет граница следует общим направлением на северо-восток ломаной линией 25857,37 м по лесу и каменистой поверхности Ойского хребта, пересекая лесные дороги, до Араданского хребта до точки 235 – узловой точки пересечения границ муниципального образования Танзыбейский сельсовет, муниципального образования

образования Верхнеусинский сельсовет и муниципального образования Араданский сельсовет.

По смежеству с землями муниципального образования  
Араданский сельсовет

Граница муниципального образования Верхнеусинский сельсовет по смежеству с землями муниципального образования Араданский сельсовет проходит от узловой точки 235 до узловой точки 842 протяженностью 120872,13 м.

От точки 235 – узловой точки пересечения границ муниципального образования Танзыбейский сельсовет, муниципального образования Верхнеусинский сельсовет и муниципального образования Араданский сельсовет граница идет ломаной линией по каменистой поверхности Араданского хребта: на юго-запад 21061,03 м до точки 285, на юго-восток 3380,07 м до точки 290, общим направлением на юго-запад 24478,70 м до точки 392, на юго-восток 2793,06 м до безымянного ручья (точка 397).

От точки 397 граница следует в юго-восточном направлении ломаной линией 2720,04 м по руслу безымянного ручья вниз по течению до реки Таловка (точка 406). Затем граница проходит общим направлением на юго-восток извилистой линией 16248,29 м по середине реки Таловка вниз по течению до точки 511.

От точки 511 граница идет на северо-восток прямой линией 295,93 м по лесу, пересекая лесную дорогу, до точки 512. Далее граница следует в юго-восточном направлении прямой линией 741,80 м по границе пастбища и по лесу до точки 513. Затем граница проходит на юго-запад прямой линией 149,52 м по лесу до реки Таловка (точка 514).

От точки 514 граница идет общим направлением на юг извилистой линией 932,90 м по середине реки Таловка вниз по течению до точки 534. Далее граница следует на юго-восток ломаной линией 2370,18 м по пастбищу и лесу до точки 538. Затем граница проходит на северо-восток прямой линией 1408,13 м по лесу и вырубленному участку леса до точки 539.

От точки 539 граница идет на юго-восток ломаной линией 830,75 м по лесу и границе пашни до точки 548. Далее граница следует по лесу: на северо-восток прямой линией 681,12 м до точки 549, на юго-восток прямой линией 309,56 м до точки 551. Затем граница проходит на северо-восток ломаной линией 603,61 м по границе пастбища, по лесу до точки 565.

От точки 565 граница идет на юго-восток ломаной линией 465,29 м по лесу, пересекая полевою дорогу, до правого берега реки Ус (точка 573). Далее граница следует на северо-восток прямой линией 275,81 м, пересекая реку Ус от правого до левого берега, до точки 574. Затем граница проходит на юго-восток прямой линией 842,38 м по лесу до точки 575.

От точки 575 граница идет на юго-запад прямой линией 365,92 м по лесу до точки 576. Далее граница следует на юго-восток ломаной линией 846,20 м по лесу и пастбищу, пересекая автомобильную дорогу Енисей – Верхнеусинское, до реки Иджим (точка 581). Затем граница проходит на юго-восток извилистой

линией 12983,77 м по середине реки Иджим вверх по течению до точки 676.

От точки 676 граница идет в юго-восточном направлении ломаной линией 7888,93 м по лесу, пересекая безымянные ручьи, реку Иджим и полевую дорогу, по болоту и пастбищу до точки 748. Далее граница следует, огибая населенный пункт поселок Маральский с южной стороны: на юго-запад прямой линией 257,78 м по пастбищу и пашне до точки 749, на юго-восток ломаной линией 441,98 м по пашне, пересекая полевые дороги, по пастбищу до безымянного ручья до точки 752, на северо-восток прямой линией 240,15 м по руслу безымянного ручья вверх по течению до точки 753.

От точки 753 граница проходит в юго-восточном направлении ломаной линией 10856,67 м по пастбищу, пересекая реку Иджим, полевые дороги и безымянный ручей, по лесу, пересекая полевую дорогу, по болоту и пашне до точки 811. Затем граница идет на северо-восток ломаной линией 5044,78 м по пашне, пересекая полевую дорогу, по сенокосу и лесу, пересекая грунтовую дорогу, до точки 835.

От точки 835 граница следует в юго-восточном направлении плавной линией 1357,78 м по лесу, пересекая грунтовую дорогу, до Куртушибинского хребта до точки 842 – узловой точки пересечения границ муниципального образования Араданский сельсовет, муниципального образования Верхнеусинский сельсовет и Республики Тыва.

#### По смежеству с землями Республики Тыва

Граница муниципального образования Верхнеусинский сельсовет по смежеству с землями Республики Тыва проходит от узловой точки 842 до узловой точки 2827 протяженностью 244312,03 м.

От точки 842 – узловой точки пересечения границ муниципального образования Араданский сельсовет, муниципального образования Верхнеусинский сельсовет и Республики Тыва граница идет ломаной линией по лесу Куртушибинского хребта, пересекая лесные дороги: на юго-восток 1146,53 м до точки 849, на юго-запад 10614,90 м до точки 915, на северо-запад 2420,09 м до точки 927, на юго-запад 13320,28 м до точки 1031, на запад 4145,34 м до точки 1069, на юго-запад 15873,78 м до точки 1224, на северо-запад 1208,56 м до точки 1238, на юго-запад 20266,85 м до точки 1401, на запад 3884,94 м до точки 1424.

От точки 1424 граница следует в юго-западном направлении ломаной линией 11831,80 м по каменистой поверхности Куртушибинского хребта до точки 1539. Далее граница проходит общим направлением на запад ломаной линией 2323,73 м по каменистой поверхности Куртушибинского хребта до точки 1556.

От точки 1556 граница идет на северо-запад ломаной линией 2342,40 м по лесу Куртушибинского хребта до точки 1574. Затем граница следует в юго-западном направлении ломаной линией 1560,54 м по лесу и каменистой поверхности Куртушибинского хребта до точки 1585. Далее граница проходит на северо-запад ломаной линией 2422,63 м по каменистой поверхности и лесу Куртушибинского хребта, пересекая лесную дорогу, до точки 1603.

От точки 1603 граница идет ломаной линией по лесу Куртушибинского хребта: на юго-запад 1826,15 м до точки 1619, на северо-запад 976,60 м до точки 1629, на юго-запад 595,38 м до точки 1637. Затем граница следует в северо-западном направлении ломаной линией 2827,16 м по лесу и каменистой поверхности Куртушибинского хребта, пересекая лесную дорогу, до точки 1662.

От точки 1662 граница проходит общим направлением на юго-запад ломаной линией 7593,87 м по лесу Куртушибинского хребта, пересекая лесную дорогу, до точки 1737. Далее граница идет на северо-запад ломаной линией 2216,18 м по лесу и каменистой поверхности Куртушибинского хребта, пересекая лесную дорогу, до точки 1754.

От точки 1754 граница следует ломаной линией по каменистой поверхности Куртушибинского хребта: на юго-запад 5881,15 м до точки 1799, на северо-запад 1572,83 м до точки 1808, на юго-запад 2037,81 м до точки 1827, на северо-запад 2610,51 м до точки 1851. Затем граница проходит ломаной линией по каменистой поверхности и лесу Куртушибинского хребта: на юго-запад 2213,24 м до точки 1871, на северо-запад 6226,90 м до точки 1913.

От точки 1913 граница идет ломаной линией по лесу Куртушибинского хребта: на запад 1168,88 м до точки 1919, на юго-запад 4552,77 м до точки 1954. Далее граница следует на северо-запад ломаной линией 2845,70 м по лесу Куртушибинского хребта, пересекая лесную дорогу, до точки 1975. Затем граница проходит в юго-западном направлении ломаной линией 9658,83 м по лесу и пастбищу до правого берега Саяно-Шушенского водохранилища (точка 2045).

От точки 2045 граница идет в юго-западном направлении прямой линией 403,63 м, пересекая Саяно-Шушенское водохранилище от правого до левого берега, до точки 2046. Далее граница следует ломаной линией по пастбищу: на юго-запад 349,66 м до точки 2049, на северо-запад 455,26 м до точки 2054. Затем граница проходит общим направлением на юго-запад ломаной линией 4323,03 м по пастбищу и границе леса, пересекая полевые дороги, до Хемчикского хребта (точка 2088).

От точки 2088 граница идет ломаной линией по лесу Хемчикского хребта: на северо-запад 4757,70 м до точки 2130, общим направлением на запад 2423,02 м до точки 2154, на северо-запад 3449,69 м, пересекая лесную дорогу, до точки 2184, на юго-запад 1285,06 м до точки 2195. Далее граница следует общим направлением на северо-запад ломаной линией 9034,81 м по лесу и каменистой поверхности Хемчикского хребта, пересекая лесную дорогу, до точки 2261.

От точки 2261 граница проходит в юго-западном направлении ломаной линией 2936,33 м по каменистой поверхности Хемчикского хребта до точки 2281. Затем граница идет на северо-запад ломаной линией 4187,61 м по каменистой поверхности и лесу Хемчикского хребта, пересекая лесную дорогу, до точки 2308.

От точки 2308 граница следует ломаной линией по каменистой поверхности Хемчикского хребта: на юго-запад 5247,18 м до точки 2340, на северо-запад 1778,09 м до точки 2352, на юго-запад 1247,88 м до точки 2363. Далее граница проходит на северо-запад ломаной линией 12780,80 м по каменистой поверхности и лесу Хемчикского хребта до точки 2484.



От точки 2484 граница идет ломаной линией по лесу и каменистой поверхности Хемчикского хребта: на запад 2828,48 м до точки 2512, на юго-запад 4252,20 м до точки 2558, на северо-запад 952,63 м до точки 2568. Затем граница следует общим направлением на запад ломаной линией 12984,21 м по лесу и каменистой поверхности Хемчикского хребта, пересекая лесные дороги, до точки 2691.

От точки 2691 граница проходит в юго-западном направлении ломаной линией 1542,26 м по лесу Хемчикского хребта до точки 2704. Далее граница идет в южном направлении плавной линией 1298,18 м по лесу и каменистой поверхности Хемчикского хребта до точки 2712. Затем граница следует ломаной линией по каменистой поверхности Хемчикского хребта: на северо-запад 7045,46 м до точки 2758, на юго-запад 632,92 м до точки 2764.

От точки 2764 граница идет на северо-запад ломаной линией 9949,61 м по лесу и каменистой поверхности Хемчикского хребта, пересекая лесную дорогу, до Саянского хребта до точки 2827 – узловой точки пересечения границ Республики Тыва, муниципального образования Верхнеусинский сельсовет и муниципального образования Шушенский район.

#### По смежеству с землями муниципального образования Шушенский район

Граница муниципального образования Верхнеусинский сельсовет по смежеству с землями муниципального образования Шушенский район проходит от узловой точки 2827 до узловой точки 1 протяженностью 181695,87 м.

От точки 2827 – узловой точки пересечения границ Республики Тыва, муниципального образования Верхнеусинский сельсовет и муниципального образования Шушенский район граница следует извилистой линией по каменистой поверхности Саянского хребта: на северо-восток 3017,80 м до точки 2835, на северо-запад 1064,60 м до точки 2839, на северо-восток 3023,09 м до точки 2845, на юго-восток 1623,69 м до точки 2849.

От точки 2849 граница идет извилистой линией по каменистой поверхности Саянского хребта: на северо-восток 5865,99 м до точки 2865, на юго-восток 2377,67 м до точки 2874, на северо-восток 2571,78 м до точки 2884, на юго-восток 722,08 м до точки 2886, на северо-восток 3801,65 м до точки 2903, на юго-восток 852,00 м до точки 2905, на северо-восток 1606,67 м до точки 2910, на северо-запад 817,90 м до точки 2913.

От точки 2913 граница проходит извилистой линией по каменистой поверхности Саянского хребта общим направлением: на северо-восток 15177,46 м до точки 2966, на юго-восток 858,72 м до точки 2970, на северо-восток 8913,51 м до точки 3000, на юго-восток 2477,72 м до точки 3012, на северо-восток 7204,66 м до точки 3040, на юго-восток 2999,42 м до точки 3053.

От точки 3053 граница следует извилистой линией по каменистой поверхности Саянского хребта общим направлением: на северо-восток 2040,58 м до точки 3061, на юго-восток 3782,71 м до точки 3078, на северо-восток 2757,50 м до точки 3092, на юго-восток 2064,17 м до точки 3103, на северо-восток 7101,11 м

до точки 3127, на юго-восток 7740,39 м до точки 3154.

От точки 3154 граница идет извилистой линией по каменистой поверхности Саянского хребта общим направлением: на северо-восток 15852,41 м до точки 3228, на северо-запад 5609,59 м до точки 3265, на северо-восток 2898,35 м до точки 3281, на северо-запад 4196,27 м до точки 3309, на северо-восток 10285,63 м до точки 3390, на юго-восток 1172,30 м до точки 3402.

От точки 3402 граница проходит извилистой линией по каменистой поверхности Саянского хребта общим направлением: на северо-восток 3121,73 м до точки 3427, на восток 2952,67 м до точки 3444. Далее граница следует извилистой линией по каменистой поверхности и лесу общим направлением: на северо-запад 14177,48 м до точки 3529, на северо-восток 9099,49 м до левого берега Саяно-Шушенского водохранилища (точка 3580).

От точки 3580 граница идет в северо-восточном направлении прямой линией 594,70 м, пересекая Саяно-Шушенское водохранилище от левого до правого берега, до точки 3582. Затем граница проходит общим направлением на северо-восток ломаной линией 18101,34 м по каменистой поверхности и лесу до точки 3656.

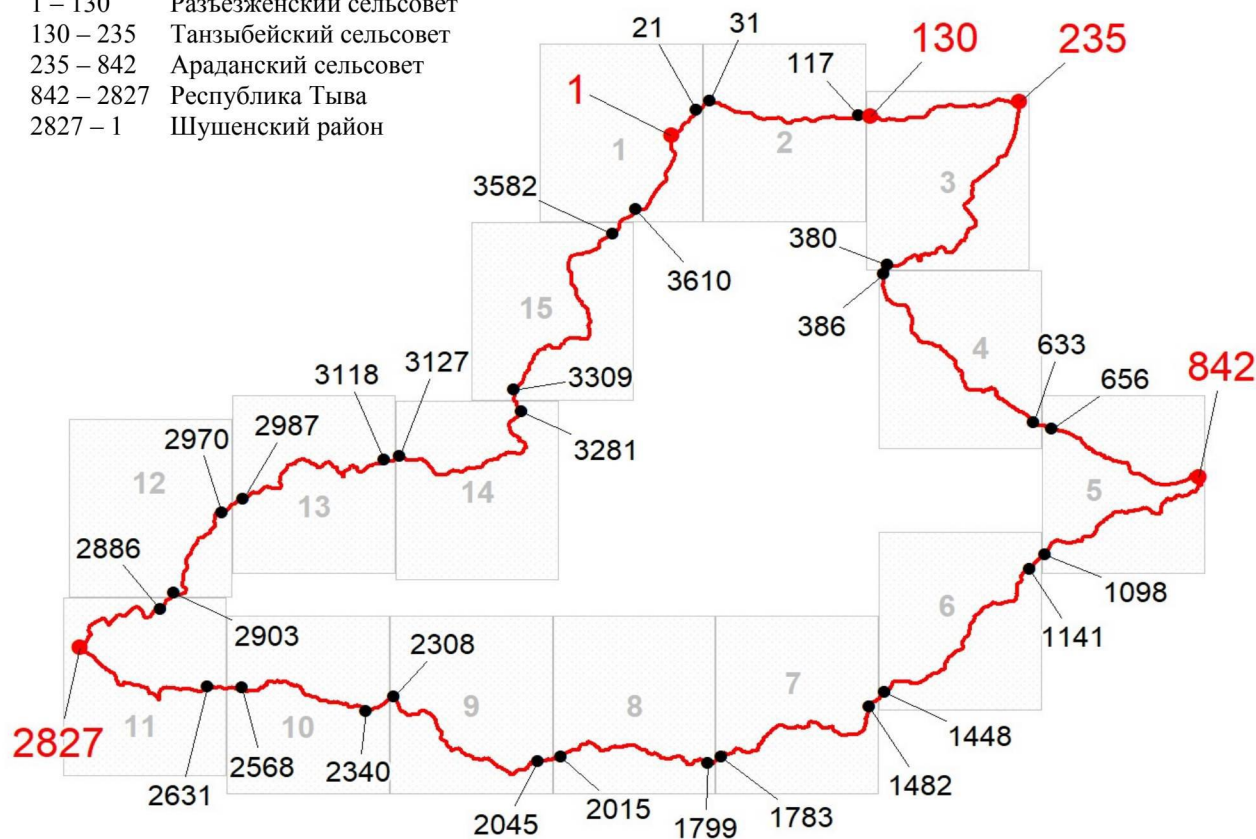
От точки 3656 граница следует общим направлением на северо-запад ломаной линией 3171,04 м по каменистой поверхности до точки 1 – узловой точки пересечения границ муниципального образования Шушенский район, муниципального образования Верхнеусинский сельсовет и муниципального образования Разъезженский сельсовет.

## Графическое отображение местоположения границ муниципального образования Верхнеусинский сельсовет

### Раздел I. Обзорная схема местоположения границ муниципального образования





#### Описание смежеств:

- 1 – 130 Разъезженский сельсовет
- 130 – 235 Танзыбейский сельсовет
- 235 – 842 Араданский сельсовет
- 842 – 2827 Республика Тыва
- 2827 – 1 Шушенский район



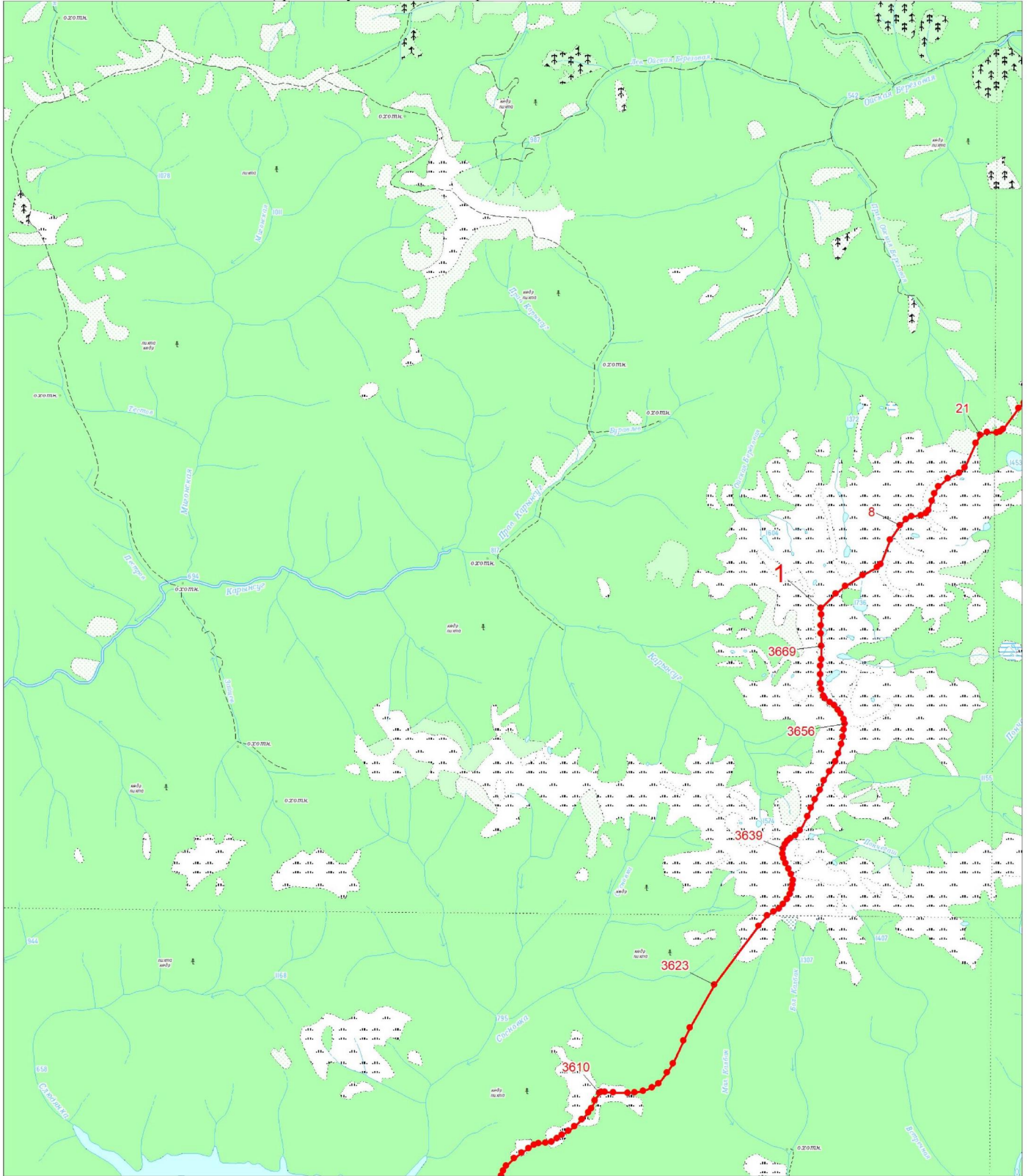
Масштаб 1:1200000

Используемые условные знаки и обозначения:

-  Граница муниципального образования
-  Узловая точка границы муниципального образования и её номер
-  Поворотная точка границы муниципального образования и её номер
-  Номер выносного листа обзорной схемы местоположения границ муниципального образования

Раздел II. Выносные листы обзорной схемы местоположения границ муниципального образования

Выносной лист № 1 (граница муниципального образования от точки 1 до точки 21, от точки 3610 до точки 1)



Масштаб 1:100000

Условные обозначения:



Граница муниципального образования

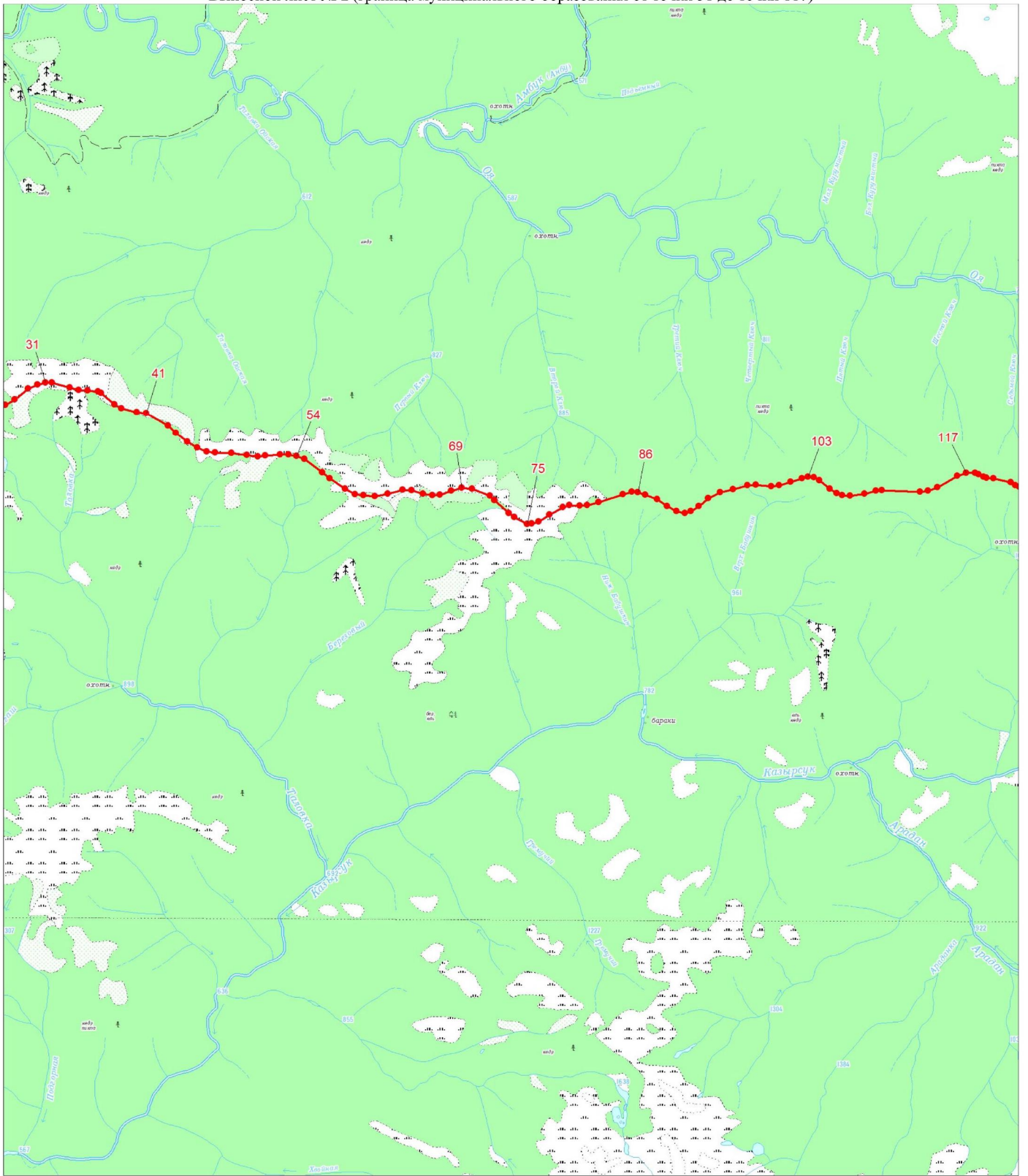


Характерная точка границы муниципального образования



Надписи номеров характерных точек границы муниципального образования

Выносной лист № 2 (граница муниципального образования от точки 31 до точки 117)

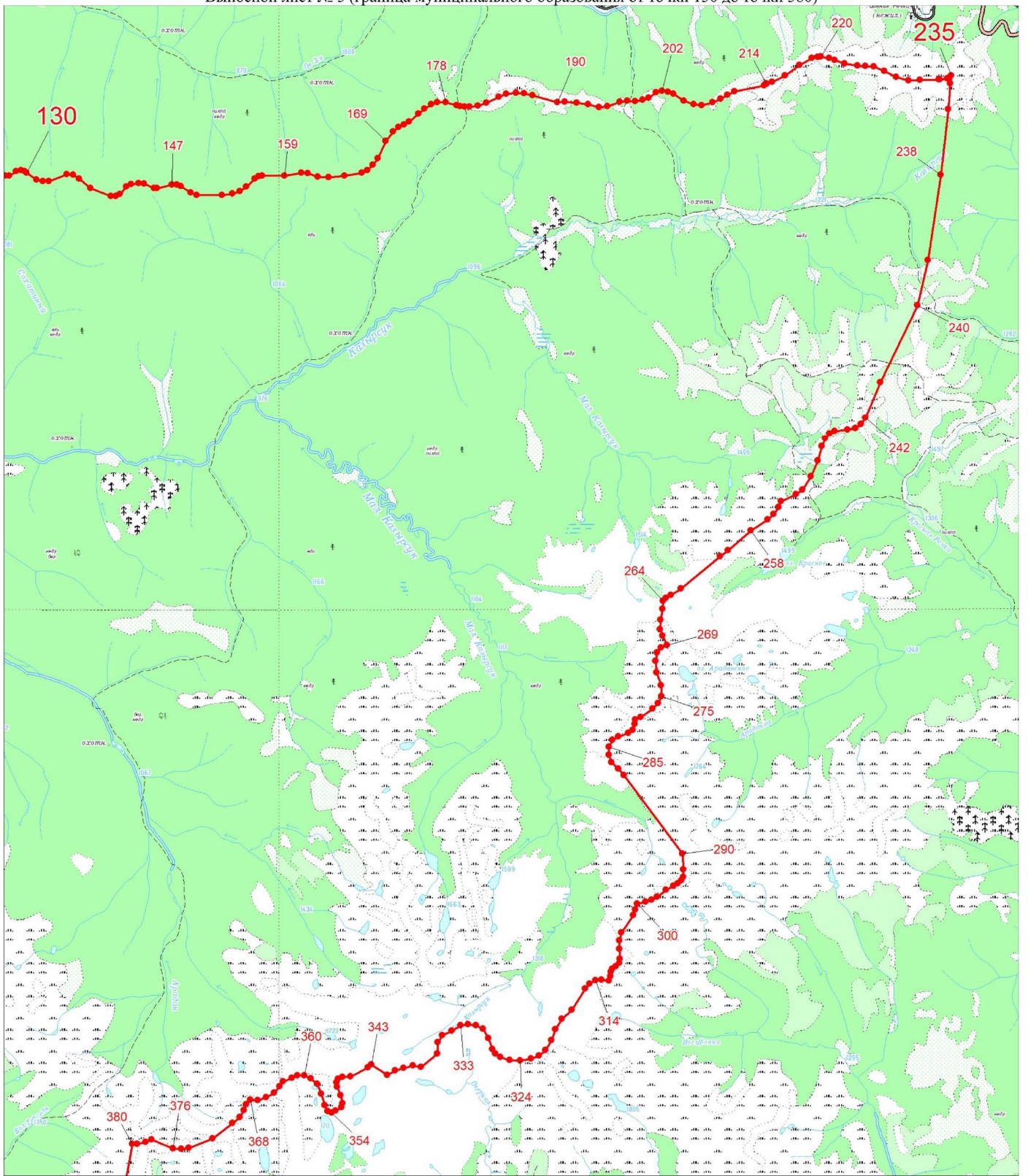


Масштаб 1:100000

Условные обозначения:

- Граница муниципального образования
- Характерная точка границы муниципального образования
- 1 Надписи номеров характерных точек границы муниципального образования

Выносной лист № 3 (граница муниципального образования от точки 130 до точки 380)

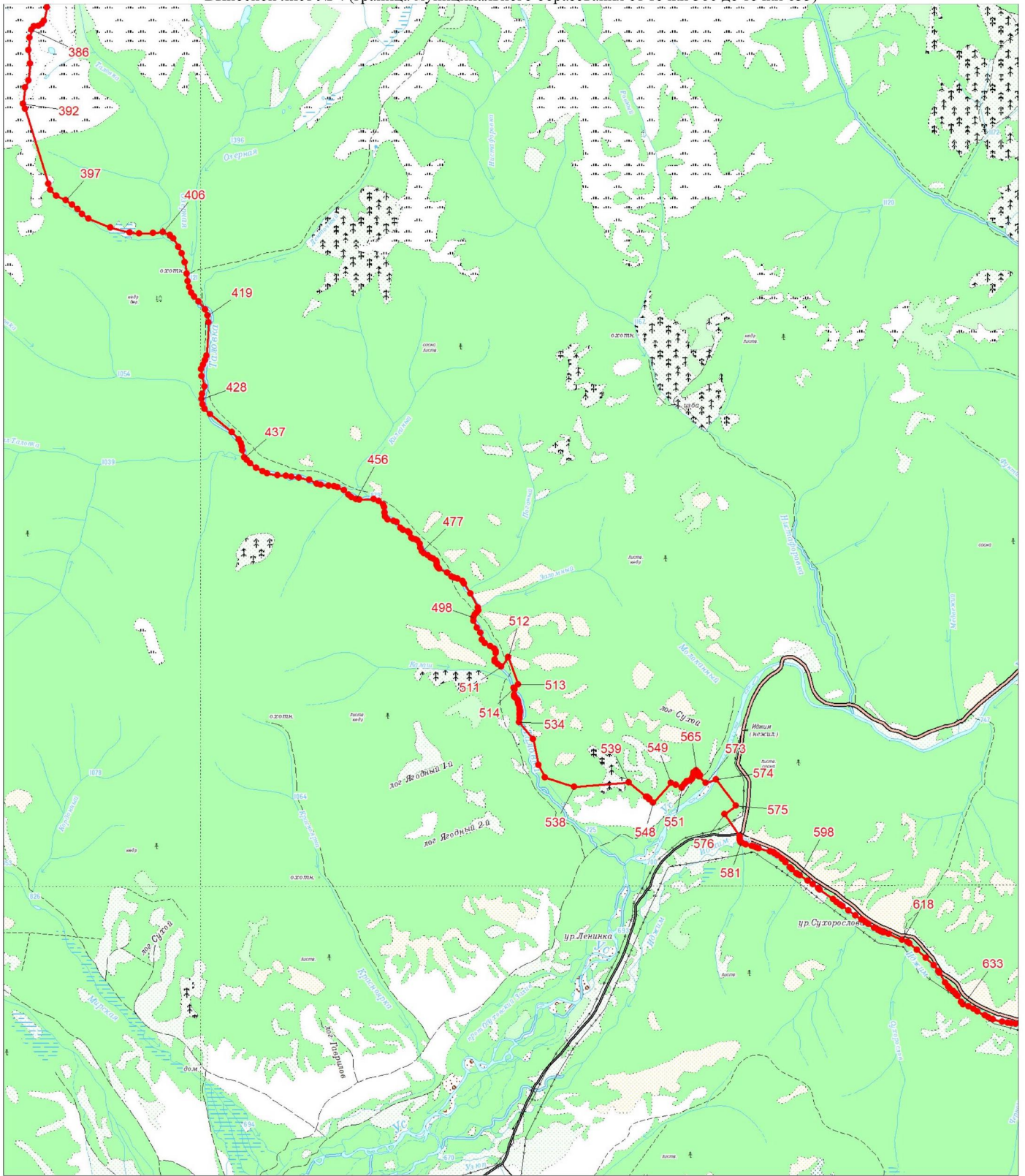


Масштаб 1:100000

Условные обозначения:

- Граница муниципального образования
- Характерная точка границы муниципального образования
- 1 Надписи номеров характерных точек границы муниципального образования

Выносной лист № 4 (граница муниципального образования от точки 386 до точки 633)

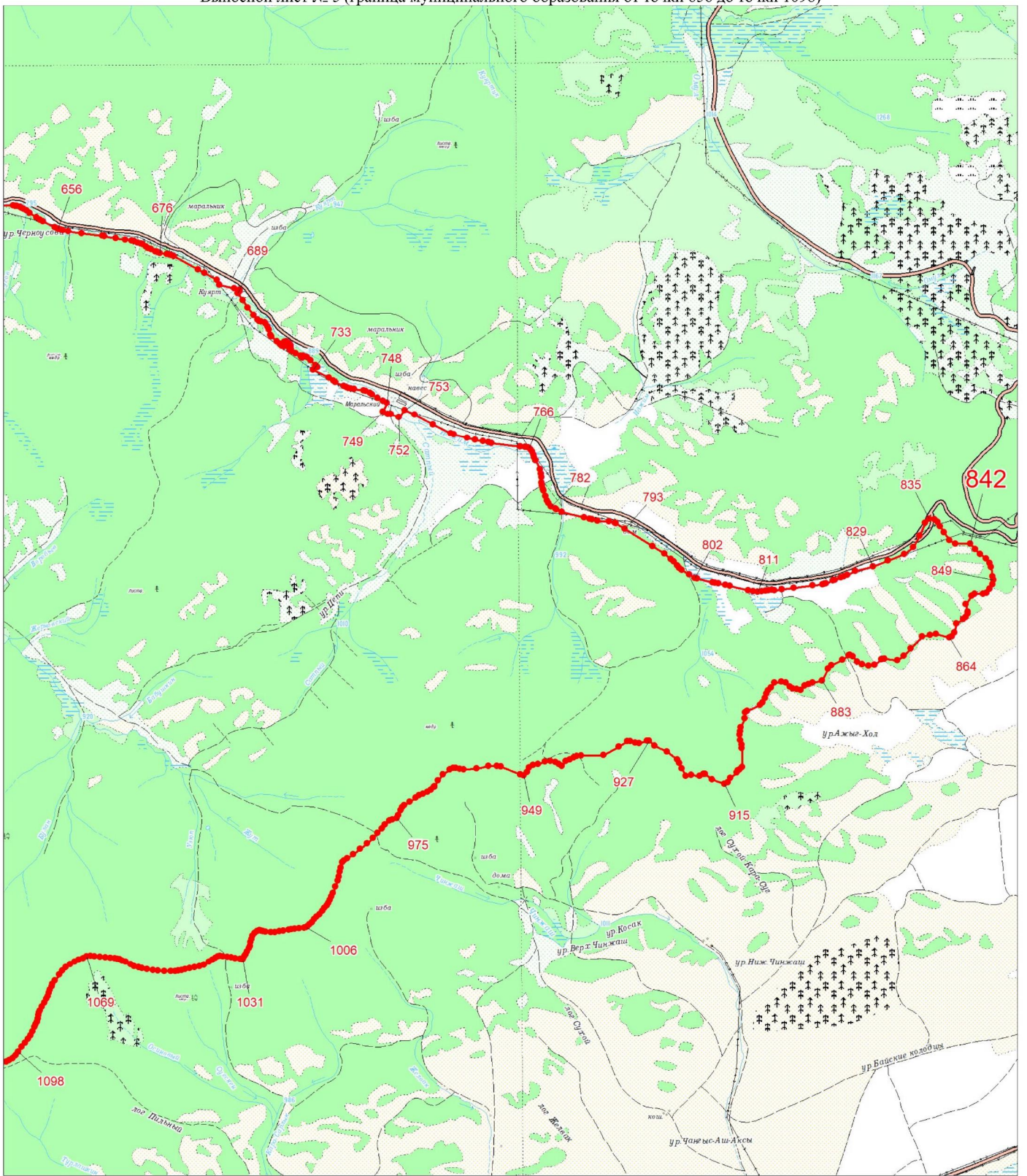


Масштаб 1:100000

Условные обозначения:

- Граница муниципального образования
- Характерная точка границы муниципального образования
- 1 Надписи номеров характерных точек границы муниципального образования

Выносной лист № 5 (граница муниципального образования от точки 656 до точки 1098)



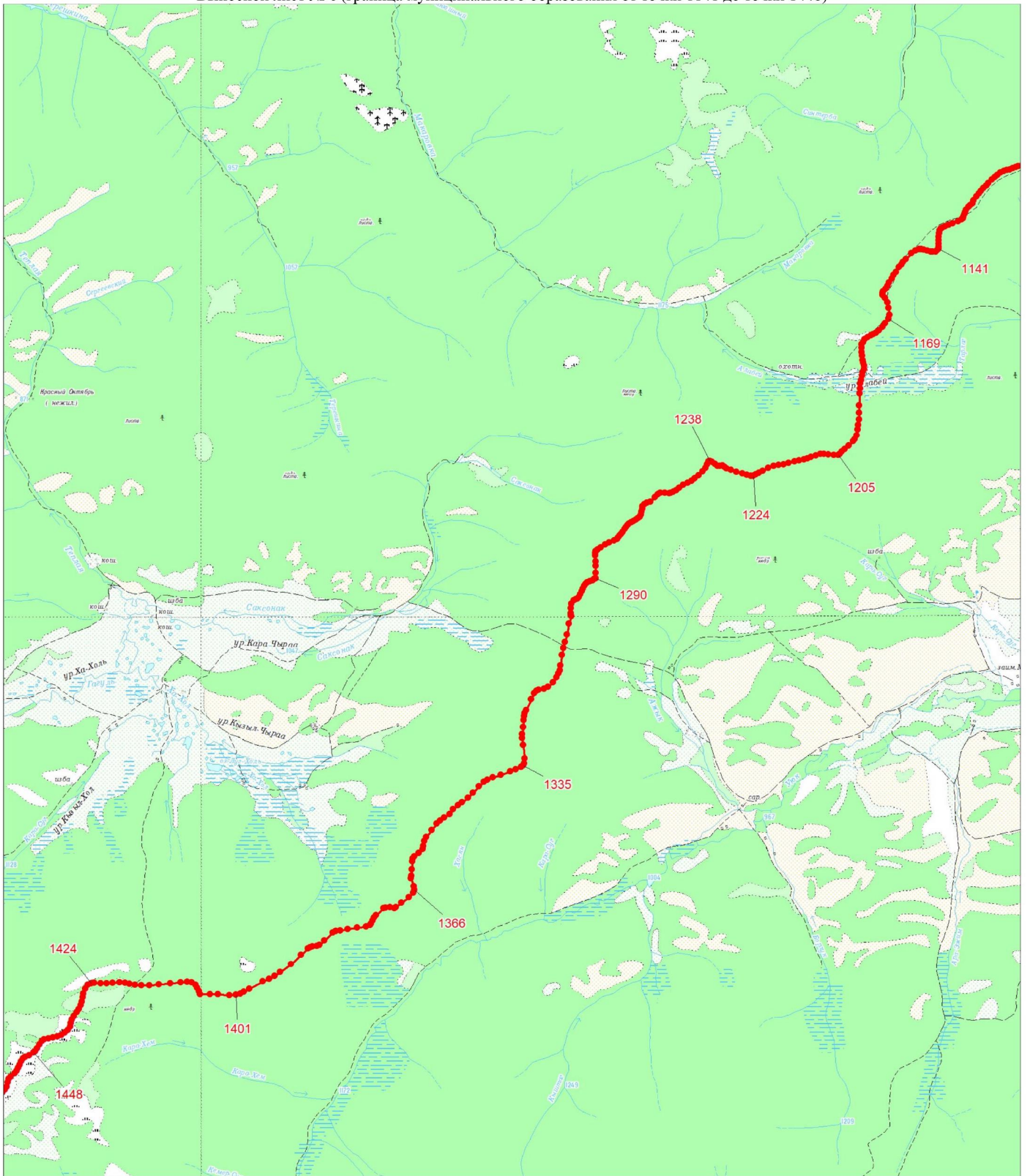
Масштаб 1:100000

Условные обозначения:

- Граница муниципального образования
- Характерная точка границы муниципального образования
- 1 Надписи номеров характерных точек границы муниципального образования






Выносной лист № 6 (граница муниципального образования от точки 1141 до точки 1448)

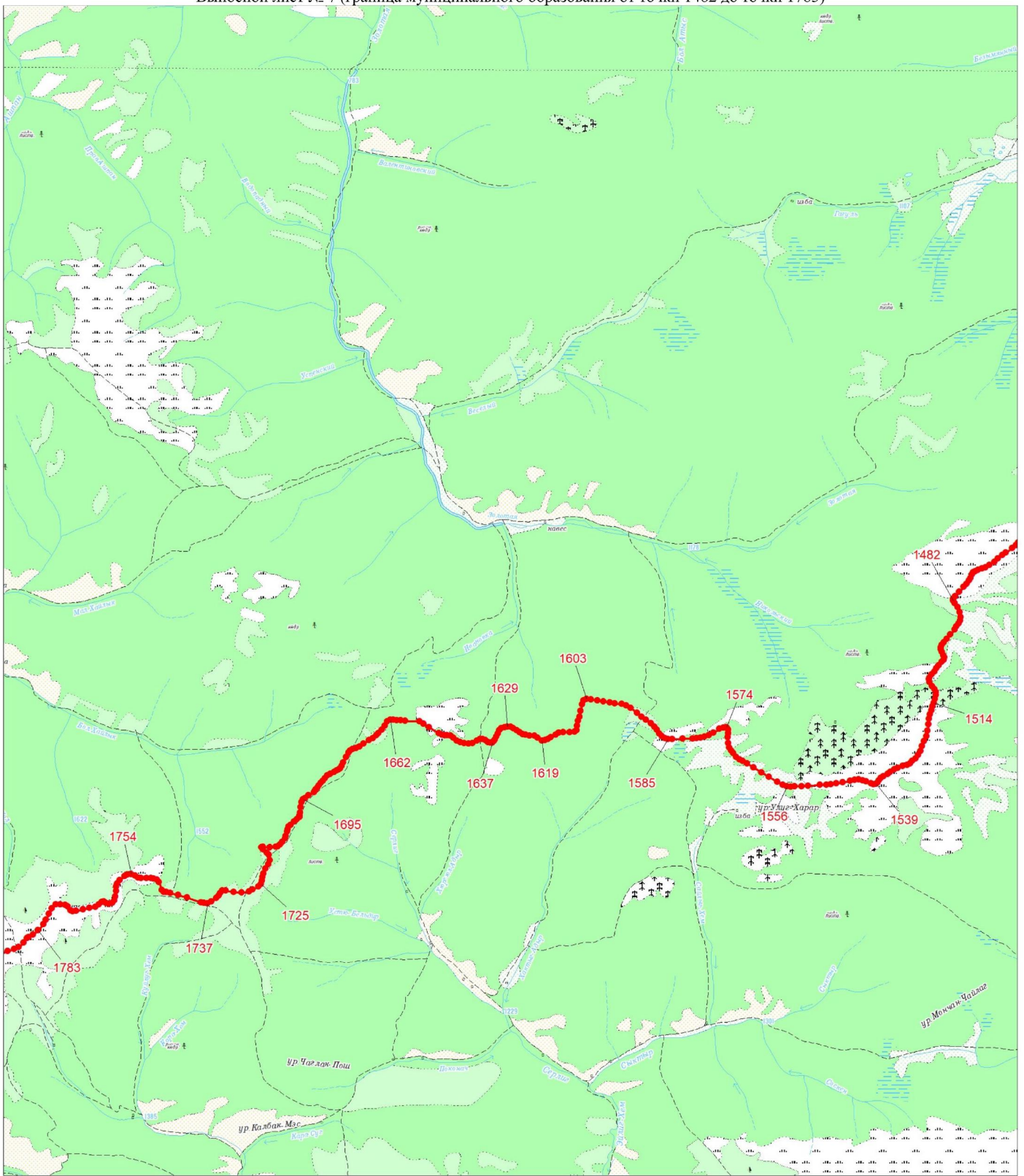


Масштаб 1:100000

Условные обозначения:




- |   |  |
|---|--|
|  | Граница муниципального образования                                   |
|  | Характерная точка границы муниципального образования                 |
|  | Надписи номеров характерных точек границы муниципального образования |

Выносной лист № 7 (граница муниципального образования от точки 1482 до точки 1783)

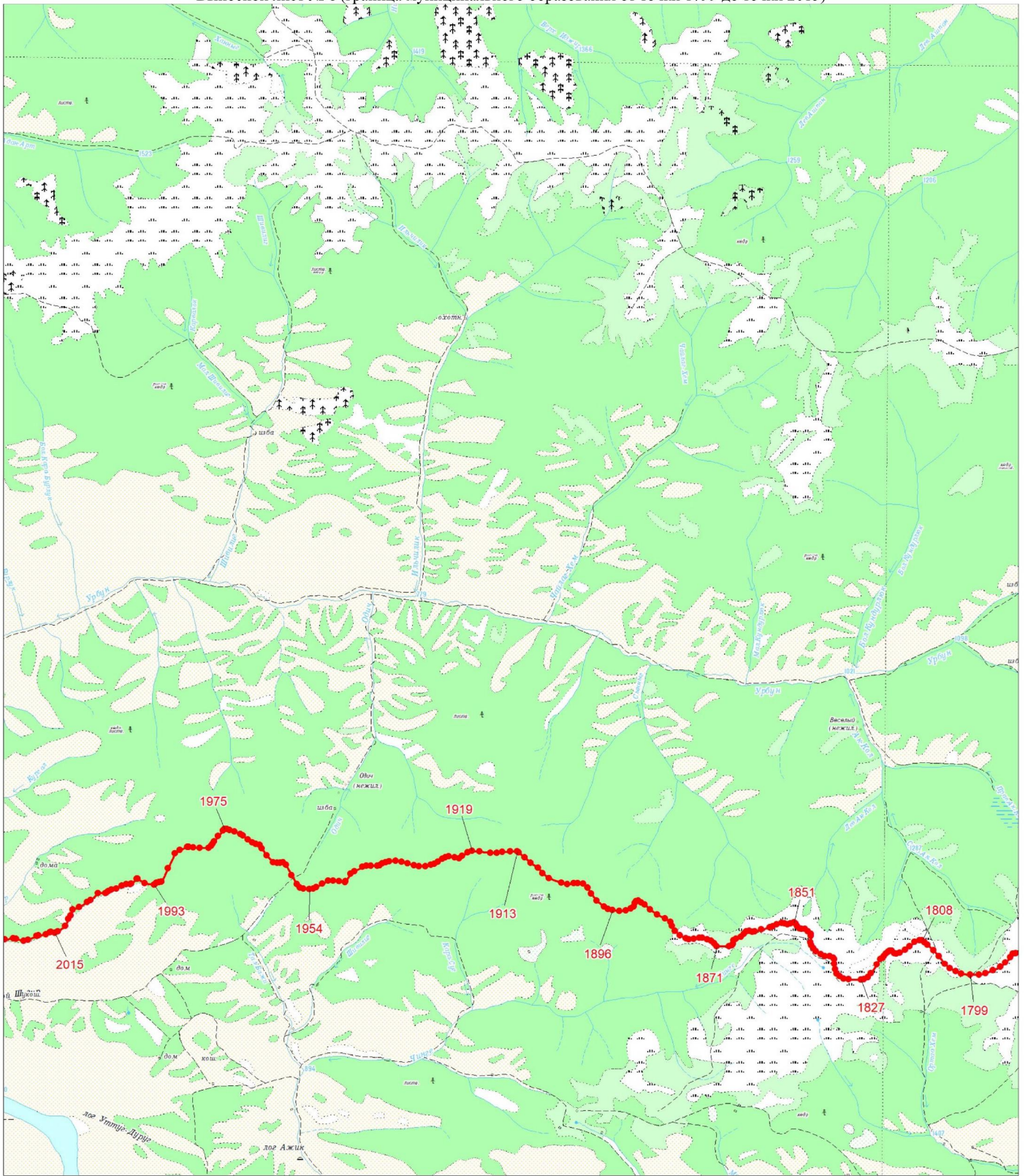


Масштаб 1:100000

Условные обозначения:

- |   |  |
|---|--|
|  | Граница муниципального образования                                   |
|  | Характерная точка границы муниципального образования                 |
|  | Надписи номеров характерных точек границы муниципального образования |

Выносной лист № 8 (граница муниципального образования от точки 1799 до точки 2015)



Масштаб 1:100000

Условные обозначения:




- Граница муниципального образования
- Характерная точка границы муниципального образования
- 1 Надписи номеров характерных точек границы муниципального образования

## Выносной лист № 9 (граница муниципального образования от точки 2045 до точки 2308)

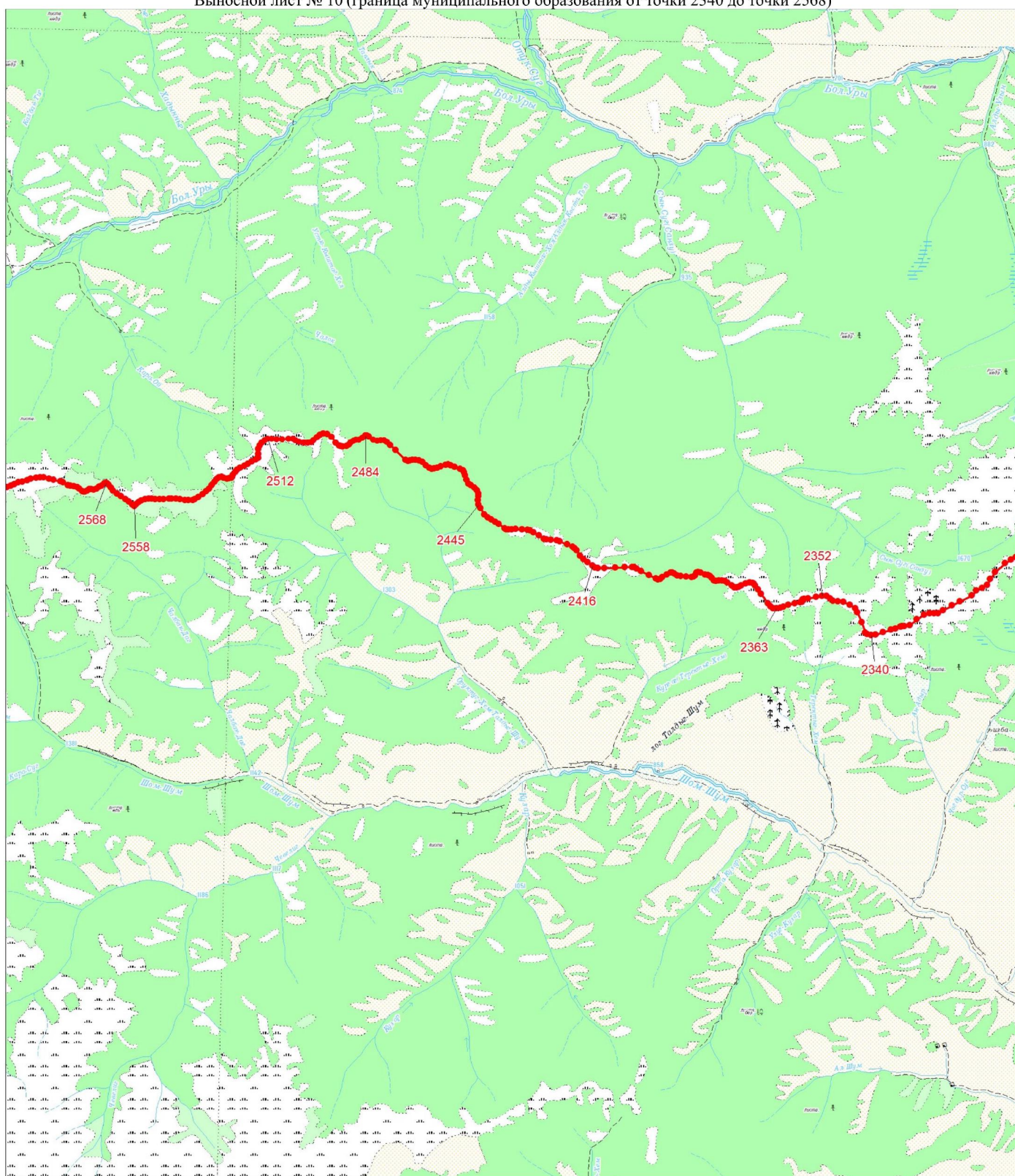


Масштаб 1:100000

Условные обозначения:




	Граница муниципального образования
	Характерная точка границы муниципального образования
	Надписи номеров характерных точек границы муниципального образования

Выносной лист № 10 (граница муниципального образования от точки 2340 до точки 2568)

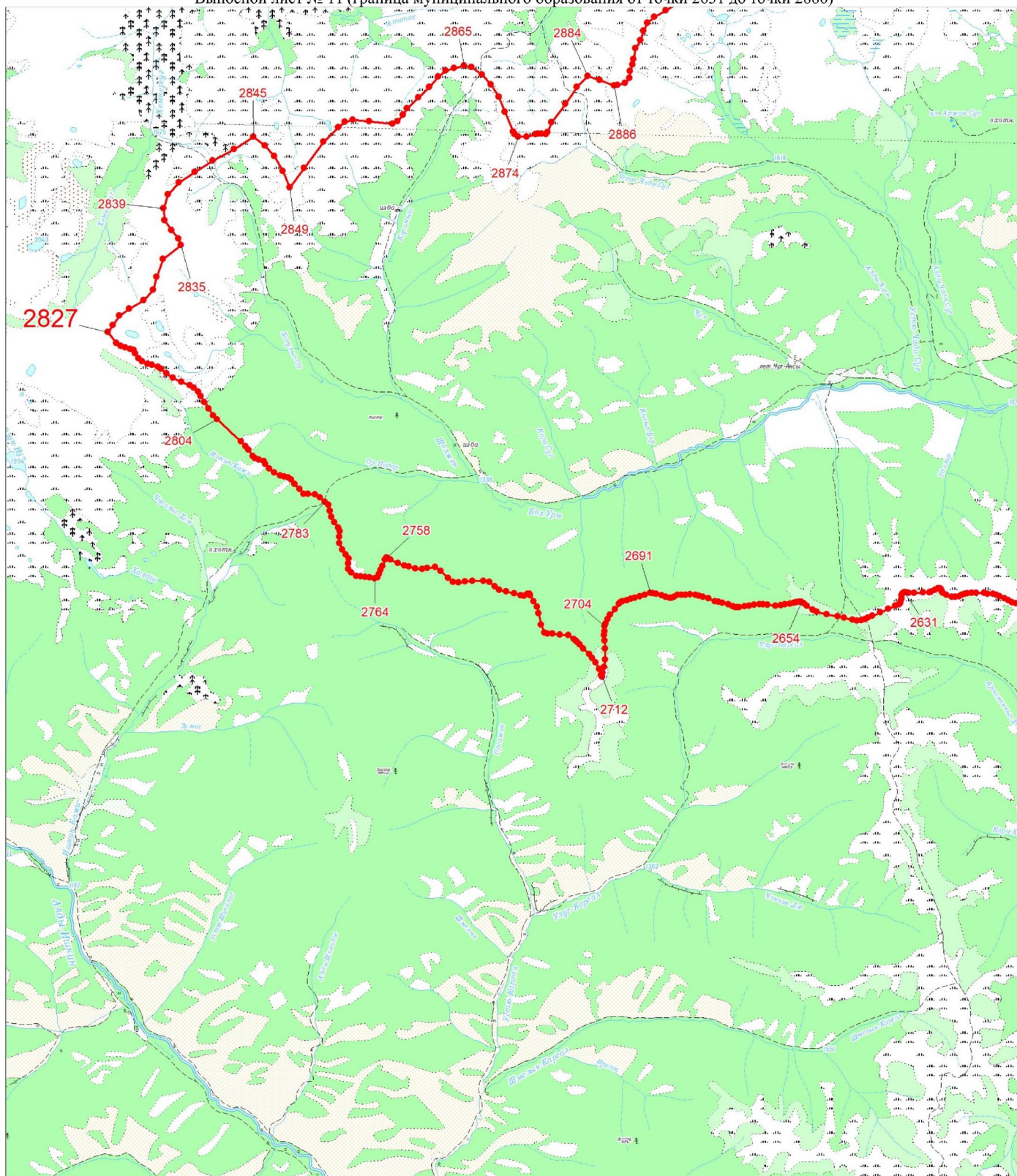


Масштаб 1:100000

Условные обозначения:




	Граница муниципального образования
	Характерная точка границы муниципального образования
	Надписи номеров характерных точек границы муниципального образования

## Выносной лист № 11 (граница муниципального образования от точки 2631 до точки 2886)



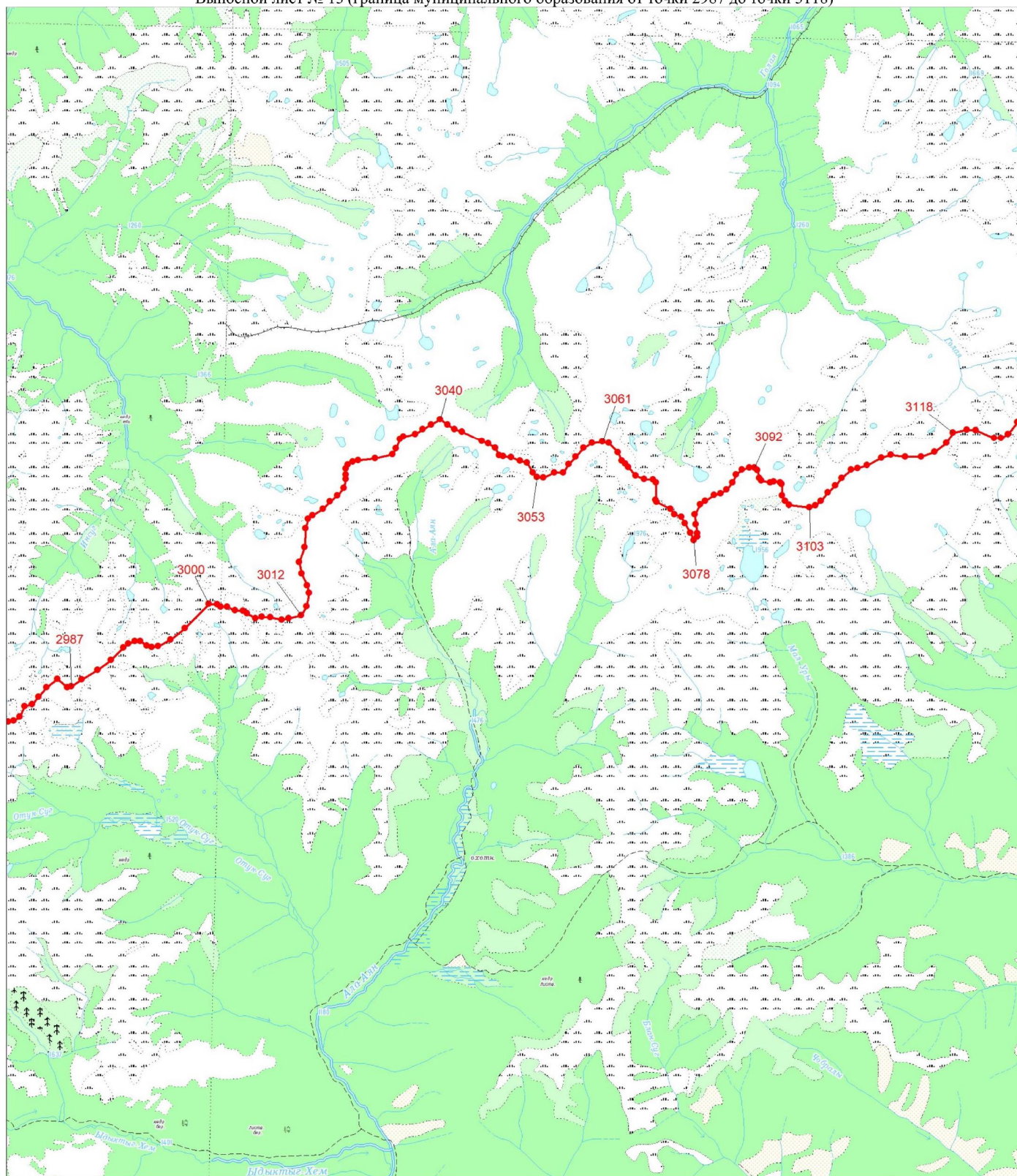
Масштаб 1:100000

Условные обозначения:

	Граница муниципального образования
	Характерная точка границы муниципального образования
	Надписи номеров характерных точек границы муниципального образования






## Выносной лист № 13 (граница муниципального образования от точки 2987 до точки 3118)



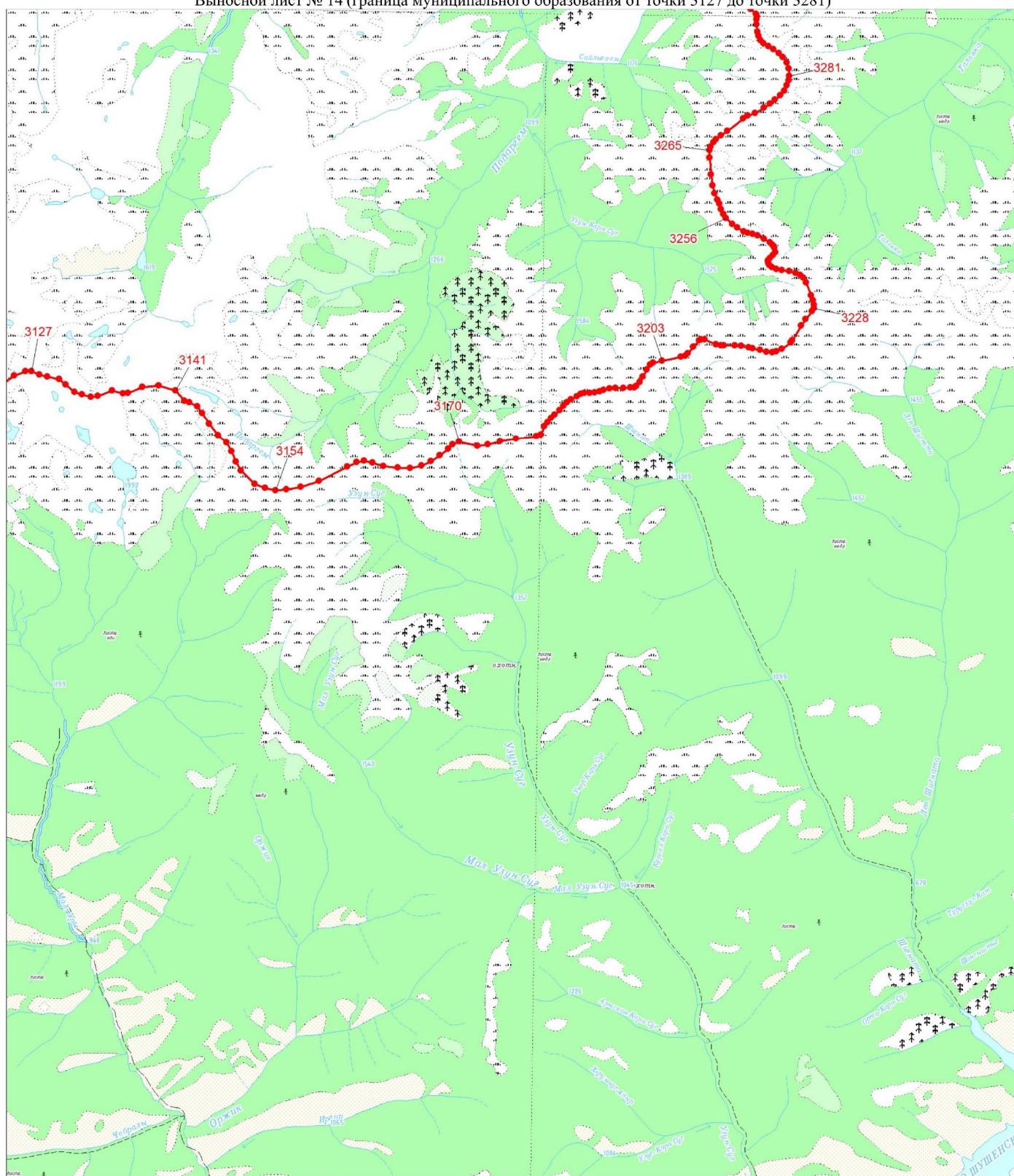
Масштаб 1:100000

Условные обозначения:

	Граница муниципального образования
	Характерная точка границы муниципального образования
	Надписи номеров характерных точек границы муниципального образования






Выносной лист № 14 (граница муниципального образования от точки 3127 до точки 3281)



Масштаб 1:100000

Условные обозначения:

- |   |  |
|---|--|
|  | Граница муниципального образования                                   |
|  | Характерная точка границы муниципального образования                 |
|  | Надписи номеров характерных точек границы муниципального образования |



Приложение 7  
к Закону края  
от 10 октября 2024 г. № 8-3151

Приложение 7  
к Закону края  
от 18 февраля 2005 г. № 13-3003

**Координаты характерных точек границ  
муниципального образования Григорьевский сельсовет**

Обозначение характерных точек границы	Координаты, м (система координат МСК-167 (зона 4))	
	X	Y
1	329176.74	90716.73
2	329155.43	90750.82
3	329134.59	90782.82
4	329100.04	90817.58
5	329071.63	90857.35
6	329044.64	90899.96
7	329023.34	90935.47
8	329017.65	90972.39
9	329016.24	91015.01
10	329019.08	91054.78
11	329038.97	91101.65
12	329070.22	91130.05
13	329105.73	91172.67
14	329105.73	91212.44
15	329108.57	91266.41
16	329136.98	91293.40
17	329155.45	91321.80
18	329162.55	91368.68
19	329155.45	91424.07
20	329154.03	91455.32
21	329142.67	91478.04
22	329119.94	91492.25
23	329087.27	91499.35
24	329065.97	91490.82
25	329046.08	91483.72
26	329023.35	91476.62
27	328993.52	91476.62
28	328967.95	91473.78

Обозначение характерных точек границы	Координаты, м (система координат МСК-167 (зона 4))	
	X	Y
29	328936.70	91470.94
30	328913.98	91466.68
31	328888.41	91452.47
32	328855.74	91428.33
33	328838.69	91397.08
34	328817.38	91371.51
35	328807.44	91353.05
36	328780.45	91324.64
37	328761.98	91306.17
38	328743.52	91293.39
39	328720.79	91280.61
40	328699.48	91266.40
41	328678.17	91242.26
42	328648.34	91223.79
43	328627.04	91213.85
44	328591.52	91205.33
45	328557.43	91209.59
46	328524.76	91220.95
47	328503.46	91243.68
48	328489.25	91263.56
49	328474.02	91274.78
50	328454.19	91318.14
51	328427.23	91350.09
52	328407.94	91360.42
53	328383.84	91372.13
54	328365.25	91374.88
55	328347.34	91380.39
56	328333.56	91387.96
57	328319.79	91398.29
58	328311.53	91411.38
59	328303.26	91431.35
60	328299.13	91453.39
61	328296.38	91469.91
62	328293.62	91484.38
63	328292.07	91498.97
64	328302.42	91521.39
65	328320.53	91554.15
66	328331.74	91593.82
67	328349.85	91616.24

Обозначение характерных точек границы	Координаты, м (система координат МСК-167 (зона 4))	
	X	Y
68	328382.62	91636.93
69	328405.91	91652.45
70	328422.29	91674.87
71	328430.92	91717.12
72	328437.82	91748.17
73	328435.23	91790.42
74	328428.33	91822.32
75	328417.99	91855.95
76	328395.57	91890.44
77	328355.04	91928.38
78	328309.33	91964.59
79	328231.73	92016.33
80	328139.46	92075.83
81	327998.04	92159.47
82	327965.27	92145.67
83	327952.33	92131.87
84	327936.81	92119.80
85	327922.15	92111.18
86	327907.49	92102.55
87	327890.24	92102.55
88	327872.13	92107.73
89	327840.23	92123.25
90	327829.88	92141.36
91	327825.57	92166.36
92	327821.26	92199.13
93	327805.74	92232.76
94	327793.67	92257.76
95	327776.42	92272.42
96	327747.10	92288.80
97	327723.82	92293.11
98	327696.22	92292.25
99	327666.04	92292.25
100	327634.13	92290.53
101	327612.58	92291.39
102	327577.22	92300.87
103	327541.00	92318.12
104	327511.68	92338.81
105	327490.99	92368.13
106	327474.61	92400.03

Обозначение характерных точек границы	Координаты, м (система координат МСК-167 (зона 4))	
	X	Y
107	327459.08	92429.35
108	327434.08	92464.70
109	327412.52	92487.98
110	327403.04	92519.89
111	327408.21	92558.69
112	327429.77	92602.67
113	327451.33	92637.16
114	327481.51	92661.30
115	327510.83	92683.72
116	327527.22	92711.31
117	327547.05	92763.91
118	327558.27	92813.06
119	327562.58	92864.80
120	327566.89	92916.54
121	327565.17	92953.61
122	327562.58	92988.97
123	327563.45	93032.94
124	327562.59	93075.19
125	327572.07	93107.10
126	327588.46	93127.79
127	327618.64	93148.49
128	327634.16	93160.56
129	327647.96	93176.94
130	327661.76	93199.36
131	327666.93	93226.09
132	327666.93	93251.96
133	327657.45	93279.55
134	327647.10	93300.25
135	327628.13	93314.91
136	327604.85	93324.39
137	327582.43	93327.84
138	327563.46	93326.12
139	327540.17	93324.39
140	327526.38	93323.53
141	327510.85	93320.08
142	327498.78	93314.04
143	327484.98	93304.56
144	327471.18	93294.21
145	327453.07	93281.28

Обозначение характерных точек границы	Координаты, м (система координат МСК-167 (зона 4))	
	X	Y
146	327433.24	93266.62
147	327412.54	93260.58
148	327394.44	93258.86
149	327371.15	93259.72
150	327336.66	93276.96
151	327324.59	93288.17
152	327314.24	93308.01
153	327312.52	93330.42
154	327313.38	93354.57
155	327323.73	93383.89
156	327338.39	93406.31
157	327346.15	93427.00
158	327359.95	93453.73
159	327365.99	93480.46
160	327366.85	93497.71
161	327364.26	93520.13
162	327348.74	93550.31
163	327334.08	93582.21
164	327320.29	93608.08
165	327309.08	93619.29
166	327295.28	93626.18
167	327276.31	93626.18
168	327253.02	93620.15
169	327233.19	93610.66
170	327210.77	93595.14
171	327185.76	93579.62
172	327175.41	93573.58
173	327159.89	93572.72
174	327136.61	93577.90
175	327111.60	93598.59
176	327085.73	93634.80
177	327080.56	93659.81
178	327085.73	93672.74
179	327097.80	93688.27
180	327109.02	93704.65
181	327114.19	93727.07
182	327115.92	93752.07
183	327108.16	93777.94
184	327094.36	93802.95

Обозначение характерных точек границы	Координаты, м (система координат МСК-167 (зона 4))	
	X	Y
185	327080.56	93819.33
186	327062.45	93824.50
187	327043.48	93827.95
188	327023.65	93827.95
189	327008.13	93818.47
190	326996.91	93793.46
191	326980.53	93757.25
192	326969.32	93738.28
193	326957.24	93722.76
194	326946.03	93716.72
195	326930.51	93708.96
196	326909.82	93707.23
197	326887.40	93720.17
198	326872.74	93751.21
199	326856.35	93792.60
200	326852.04	93807.26
201	326843.42	93822.78
202	326830.48	93838.30
203	326811.51	93847.78
204	326794.27	93852.09
205	326769.26	93858.99
206	326745.11	93863.30
207	326717.52	93873.65
208	326685.61	93890.90
209	326655.43	93901.24
210	326625.25	93914.18
211	326594.21	93918.49
212	326568.34	93913.31
213	326540.74	93905.55
214	326511.42	93900.38
215	326472.62	93897.79
216	326432.95	93898.65
217	326406.22	93900.38
218	326382.93	93906.41
219	326362.24	93918.48
220	326343.27	93931.42
221	326332.06	93949.53
222	326323.43	93973.67
223	326326.02	94007.30



Обозначение характерных точек границы	Координаты, м (система координат МСК-167 (зона 4))	
	X	Y
224	326340.68	94048.69
225	326357.07	94070.24
226	326376.90	94078.87
227	326398.46	94091.80
228	326415.71	94110.77
229	326431.23	94129.74
230	326444.17	94150.44
231	326454.52	94161.65
232	326461.42	94184.07
233	326470.90	94215.11
234	326486.42	94247.01
235	326500.74	94264.92
236	326514.02	94282.37
237	326538.17	94309.10
238	326555.41	94332.38
239	326577.84	94355.66
240	326589.05	94384.12
241	326589.05	94403.09
242	326586.46	94423.78
243	326576.11	94448.79
244	326564.04	94460.86
245	326550.24	94468.62
246	326534.72	94472.93
247	326514.03	94473.79
248	326496.78	94472.93
249	326482.12	94470.34
250	326464.87	94466.03
251	326445.04	94451.37
252	326431.24	94440.16
253	326420.89	94428.95
254	326411.41	94415.15
255	326408.82	94400.50
256	326411.41	94372.04
257	326421.75	94356.52
258	326424.34	94329.79
259	326425.20	94305.65
260	326417.44	94284.95
261	326410.54	94272.02
262	326400.19	94262.53

Обозначение характерных точек границы	Координаты, м (система координат МСК-167 (зона 4))	
	X	Y
263	326390.71	94255.63
264	326372.60	94252.18
265	326354.49	94256.50
266	326342.42	94265.12
267	326326.89	94271.15
268	326319.99	94281.50
269	326313.96	94304.78
270	326313.10	94326.34
271	326308.79	94358.24
272	326304.48	94379.80
273	326296.72	94399.63
274	326288.96	94420.33
275	326279.47	94435.85
276	326259.64	94447.92
277	326246.70	94459.13
278	326234.63	94465.16
279	326208.76	94466.89
280	326177.71	94462.58
281	326157.02	94457.40
282	326133.74	94443.61
283	326110.45	94425.50
284	326084.58	94406.53
285	326063.70	94392.04
286	326052.49	94376.74
287	326035.53	94354.92
288	326022.92	94338.00
289	325994.36	94304.35
290	325971.93	94291.10
291	325947.46	94282.94
292	325905.48	94284.90
293	325873.02	94288.04
294	325846.51	94297.22
295	325821.02	94311.49
296	325810.83	94335.96
297	325812.87	94365.53
298	325821.03	94407.33
299	325839.38	94435.88
300	325866.91	94465.45
301	325926.05	94492.98

Обозначение характерных точек границы	Координаты, м (система координат МСК-167 (зона 4))	
	X	Y
302	325948.49	94510.31
303	325957.95	94537.53
304	325972.96	94568.42
305	325995.39	94596.97
306	326005.59	94610.23
307	326009.67	94636.74
308	326010.69	94662.23
309	326001.51	94682.62
310	325981.12	94705.05
311	325955.63	94719.32
312	325929.12	94725.44
313	325909.75	94725.44
314	325882.22	94720.34
315	325862.84	94712.18
316	325841.43	94690.77
317	325797.58	94645.91
318	325764.95	94601.05
319	325741.50	94581.68
320	325725.39	94565.07
321	325702.90	94557.17
322	325667.38	94561.73
323	325640.99	94567.31
324	325628.80	94571.37
325	325612.06	94574.42
326	325599.77	94578.62
327	325588.55	94592.89
328	325564.08	94597.99
329	325541.65	94594.93
330	325515.14	94597.99
331	325497.80	94604.10
332	325484.55	94620.42
333	325475.37	94629.59
334	325471.29	94642.85
335	325466.19	94662.22
336	325459.06	94683.63
337	325450.90	94697.91
338	325436.63	94709.12
339	325419.29	94713.20
340	325395.84	94716.26

Обозначение характерных точек границы	Координаты, м (система координат МСК-167 (зона 4))	
	X	Y
341	325369.33	94717.28
342	325337.72	94718.30
343	325317.33	94723.39
344	325303.05	94731.55
345	325289.80	94746.84
346	325280.62	94759.08
347	325272.46	94778.45
348	325268.38	94791.71
349	325269.40	94804.96
350	325269.41	94824.33
351	325262.27	94844.72
352	325254.11	94860.02
353	325244.94	94875.31
354	325230.66	94884.49
355	325214.35	94887.54
356	325197.01	94893.66
357	325186.82	94905.90
358	325176.62	94918.13
359	325161.32	94923.23
360	325141.95	94933.43
361	325123.60	94934.44
362	325111.36	94932.41
363	325091.99	94925.27
364	325083.83	94919.15
365	325079.75	94899.78
366	325084.85	94881.43
367	325098.10	94866.13
368	325117.48	94847.78
369	325137.87	94832.49
370	325149.09	94822.29
371	325162.34	94803.94
372	325163.36	94784.57
373	325156.22	94768.25
374	325141.95	94750.92
375	325126.65	94741.74
376	325099.12	94737.67
377	325087.90	94736.65
378	325050.18	94734.61
379	325028.76	94727.47

Обозначение характерных точек границы	Координаты, м (система координат МСК-167 (зона 4))	
	X	Y
380	325012.45	94717.27
381	325002.25	94701.98
382	324989.00	94673.43
383	324979.82	94646.92
384	324970.64	94631.63
385	324958.40	94613.27
386	324942.09	94609.20
387	324927.81	94609.20
388	324904.36	94610.22
389	324878.87	94621.43
390	324857.46	94635.70
391	324849.30	94654.06
392	324848.28	94672.41
393	324851.34	94685.66
394	324852.39	94700.16
395	324868.68	94730.53
396	324881.93	94749.90
397	324887.03	94774.37
398	324892.13	94805.97
399	324892.13	94829.43
400	324888.05	94847.78
401	324870.72	94861.03
402	324850.33	94876.33
403	324820.76	94886.52
404	324788.13	94891.62
405	324731.03	94889.58
406	324710.64	94889.58
407	324688.20	94895.70
408	324676.99	94901.81
409	324660.67	94902.83
410	324645.38	94895.70
411	324633.14	94882.44
412	324620.91	94867.15
413	324613.77	94850.83
414	324612.75	94835.54
415	324619.88	94808.01
416	324636.20	94782.52
417	324646.39	94761.11
418	324653.53	94737.66

Обозначение характерных точек границы	Координаты, м (система координат МСК-167 (зона 4))	
	X	Y
419	324656.59	94714.21
420	324656.59	94689.74
421	324651.49	94666.29
422	324641.29	94652.02
423	324632.11	94641.82
424	324620.90	94631.62
425	324607.64	94623.47
426	324593.37	94621.43
427	324564.82	94619.39
428	324540.34	94618.37
429	324515.87	94617.35
430	324501.60	94610.21
431	324482.22	94603.07
432	324462.85	94589.82
433	324448.57	94566.37
434	324443.48	94550.06
435	324439.40	94537.82
436	324440.42	94520.49
437	324448.57	94506.21
438	324458.77	94487.86
439	324478.14	94471.55
440	324497.51	94456.25
441	324509.75	94430.77
442	324512.81	94405.28
443	324511.79	94384.88
444	324504.72	94367.43
445	324494.45	94342.06
446	324461.82	94303.32
447	324435.31	94279.87
448	324410.84	94264.57
449	324391.46	94254.38
450	324360.87	94250.30
451	324299.69	94258.45
452	324276.24	94268.65
453	324255.85	94277.83
454	324240.56	94289.04
455	324222.20	94310.45
456	324208.95	94324.73
457	324199.77	94344.10

Обозначение характерных точек границы	Координаты, м (система координат МСК-167 (зона 4))	
	X	Y
458	324193.65	94376.72
459	324192.64	94403.23
460	324196.71	94435.86
461	324215.07	94462.37
462	324251.78	94503.15
463	324273.19	94525.58
464	324292.57	94548.01
465	324310.92	94569.43
466	324319.08	94592.88
467	324328.26	94614.29
468	324329.28	94642.84
469	324320.10	94674.44
470	324291.55	94689.74
471	324264.02	94709.11
472	324235.47	94717.26
473	324212.02	94719.30
474	324193.66	94713.19
475	324167.15	94702.99
476	324144.72	94687.70
477	324124.33	94664.24
478	324100.87	94626.52
479	324084.56	94600.01
480	324061.11	94586.76
481	324038.67	94575.54
482	324004.00	94574.52
483	323968.32	94574.52
484	323939.77	94580.64
485	323898.98	94589.81
486	323861.25	94608.16
487	323832.70	94626.52
488	323818.43	94662.20
489	323817.41	94698.91
490	323836.79	94736.63
491	323858.20	94754.98
492	323878.59	94767.22
493	323903.06	94766.20
494	323922.44	94757.02
495	323952.01	94742.75
496	323994.83	94729.50

Обозначение характерных точек границы	Координаты, м (система координат МСК-167 (зона 4))	
	X	Y
497	324039.70	94731.54
498	324077.43	94751.93
499	324112.09	94790.67
500	324117.09	94817.70
501	324119.52	94845.24
502	324114.14	94894.67
503	324103.94	94919.14
504	324088.65	94937.49
505	324064.53	94950.27
506	324042.76	94973.18
507	324019.31	94990.51
508	323986.68	95026.19
509	323962.21	95058.82
510	323945.90	95099.60
511	323935.70	95127.13
512	323920.41	95171.99
513	323897.98	95212.78
514	323861.27	95250.50
515	323824.57	95274.97
516	323792.10	95288.13
517	323817.45	95313.09
518	323830.27	95325.70
519	324034.29	95526.54
520	324016.32	95616.88
521	324008.66	95655.37
522	323933.49	96033.15
523	323912.93	96136.62
524	323906.57	96168.63
525	323884.22	96281.12
526	323864.34	96381.19
527	323822.01	96594.27
528	323790.94	96750.67
529	323783.28	96789.24
530	323666.46	96895.44
531	323175.96	97341.93
532	323730.27	98316.18
533	323748.71	98348.48
534	323918.46	98645.76
535	323913.69	98995.86



Обозначение характерных точек границы	Координаты, м (система координат МСК-167 (зона 4))	
	X	Y
536	323911.44	99171.99
537	323816.91	99193.50
538	323538.77	99256.79
539	323375.56	99293.92
540	322938.81	99393.30
541	322704.58	99331.03
542	322514.55	99254.57
543	322495.43	99268.58
544	322467.70	99274.11
545	322437.80	99274.33
546	322403.56	99263.90
547	322368.19	99247.07
548	322325.32	99224.96
549	322294.35	99225.18
550	322263.46	99236.07
551	322232.65	99257.64
552	322210.42	99284.49
553	322184.08	99333.78
554	322163.06	99380.89
555	322137.87	99440.85
556	322106.12	99479.50
557	322070.02	99508.58
558	322025.34	99532.39
559	321976.39	99556.22
560	321949.82	99573.49
561	321926.51	99598.20
562	321905.38	99630.38
563	321891.74	99663.56
564	321886.62	99693.49
565	321890.08	99728.69
566	321901.11	99776.65
567	321921.89	99843.75
568	321942.68	99912.98
569	321947.28	99957.78
570	321959.13	99971.58
571	321972.04	99985.36
572	321977.49	100000.27
573	321971.29	100028.06
574	321960.76	100049.49

Обозначение характерных точек границы	Координаты, м (система координат МСК-167 (зона 4))	
	X	Y
575	321951.32	100073.04
576	321941.15	100142.50
577	321921.14	100181.06
578	321877.70	100228.34
579	321837.45	100273.46
580	321821.71	100310.93
581	321805.90	100339.87
582	321784.68	100359.23
583	321762.30	100364.73
584	321740.93	100362.75
585	321725.89	100351.11
586	321700.11	100331.02
587	321670.14	100320.55
588	321639.15	100317.57
589	321612.49	100323.10
590	321582.74	100343.59
591	321552.06	100383.31
592	321514.02	100439.09
593	321485.56	100490.53
594	321465.61	100536.57
595	321443.43	100570.88
596	321422.17	100584.91
597	321390.21	100594.75
598	321337.93	100601.53
599	321294.20	100609.31
600	321265.44	100619.12
601	321247.36	100628.86
602	321223.98	100645.03
603	321212.42	100670.74
604	321211.59	100702.76
605	321217.12	100728.34
606	321236.59	100762.36
607	321262.50	100801.67
608	321295.90	100842.00
609	321319.67	100880.26
610	321326.36	100918.64
611	321324.54	100962.42
612	321311.00	101009.48
613	321297.29	101033.06

Обозначение характерных точек границы	Координаты, м (система координат МСК-167 (зона 4))	
	X	Y
614	321281.35	101042.78
615	321262.14	101045.05
616	321243.94	101038.78
617	321219.27	101024.01
618	321167.80	100995.56
619	321139.97	100986.15
620	321117.52	100983.11
621	321088.71	100986.51
622	321053.55	100997.44
623	321031.25	101014.68
624	321018.61	101038.25
625	321016.61	101057.48
626	321025.41	101091.57
627	321040.76	101146.97
628	321045.33	101187.50
629	321042.31	101213.14
630	321033.97	101240.95
631	321019.15	101258.14
632	320993.58	101266.86
633	320965.82	101267.06
634	320926.24	101257.73
635	320869.48	101236.79
636	320817.00	101214.75
637	320777.44	101208.62
638	320742.19	101207.81
639	320710.19	101212.31
640	320680.37	101224.26
641	320650.65	101247.96
642	320631.71	101286.52
643	320627.74	101328.18
644	320633.42	101375.11
645	320648.70	101420.90
646	320672.49	101461.29
647	320705.80	101489.87
648	320756.29	101530.08
649	320779.98	101556.59
650	320792.98	101583.19
651	320794.26	101612.00
652	320786.02	101652.62

Обозначение характерных точек границы	Координаты, м (система координат МСК-167 (зона 4))	
	X	Y
653	320770.25	101686.89
654	320744.85	101719.09
655	320706.59	101743.92
656	320653.34	101764.58
657	320605.35	101772.39
658	320566.90	101771.60
659	320540.14	101763.25
660	320517.60	101747.40
661	320500.32	101720.84
662	320488.28	101681.43
663	320484.78	101640.89
664	320493.03	101600.27
665	320506.60	101557.47
666	320509.52	101519.03
667	320497.45	101474.28
668	320468.34	101436.06
669	320427.61	101416.07
670	320380.69	101424.94
671	320323.26	101457.37
672	320256.34	101505.89
673	320195.81	101553.28
674	320160.89	101597.30
675	320129.17	101640.22
676	320106.87	101657.46
677	320049.41	101685.62
678	320018.49	101693.32
679	320001.39	101691.30
680	319980.91	101664.76
681	319952.92	101634.01
682	319923.85	101602.19
683	319898.06	101579.96
684	319882.07	101583.28
685	319818.14	101602.94
686	319754.14	101613.01
687	319736.06	101623.81
688	319725.59	101652.71
689	319716.31	101697.61
690	319700.61	101741.48
691	319682.75	101782.17

Обозначение характерных точек границы	Координаты, м (система координат МСК-167 (зона 4))	
	X	Y
692	319654.36	101843.22
693	319637.44	101865.76
694	319594.98	101900.22
695	319563.18	101932.47
696	319553.72	101953.88
697	319550.72	101981.66
698	319541.48	102032.96
699	319534.21	102060.77
700	319521.58	102085.41
701	319504.63	102104.74
702	319487.63	102116.60
703	319469.52	102123.14
704	319440.72	102127.61
705	319415.06	102122.46
706	319388.27	102110.91
707	319349.76	102101.58
708	319285.60	102089.22
709	319262.11	102089.39
710	319247.21	102096.97
711	319233.44	102112.01
712	319225.04	102132.35
713	319225.20	102153.70
714	319229.75	102192.10
715	319229.97	102221.98
716	319223.72	102244.44
717	319216.35	102258.37
718	319203.66	102275.54
719	319186.67	102289.54
720	319160.09	102304.67
721	319125.06	102333.75
722	319112.44	102360.52
723	319108.42	102394.71
724	319107.49	102413.93
725	319087.43	102446.09
726	319046.09	102488.02
727	318996.15	102522.53
728	318969.53	102532.33
729	318940.73	102537.87
730	318906.56	102538.12

Обозначение характерных точек границы	Координаты, м (система координат МСК-167 (зона 4))	
	X	Y
731	318883.09	102540.42
732	318846.88	102554.55
733	318814.96	102570.79
734	318770.35	102603.13
735	318740.61	102625.76
736	318695.92	102647.43
737	318663.98	102661.53
738	318603.28	102685.45
739	318519.20	102724.48
740	318465.98	102748.34
741	318425.60	102775.31
742	318392.68	102800.10
743	318370.43	102824.81
744	318347.15	102853.80
745	318319.63	102887.08
746	318288.85	102913.99
747	318254.86	102938.78
748	318223.99	102951.81
749	318191.98	102955.24
750	318149.24	102952.34
751	318110.71	102940.88
752	318066.78	102920.91
753	318016.34	102887.11
754	317982.97	102849.99
755	317966.78	102826.62
756	317959.12	102801.06
757	317953.51	102764.80
758	317947.79	102711.47
759	317943.33	102685.88
760	317935.70	102665.66
761	317928.14	102653.97
762	317916.32	102643.38
763	317898.14	102639.24
764	317877.89	102644.72
765	317853.42	102657.70
766	317815.16	102683.60
767	317786.53	102711.55
768	317768.68	102753.31
769	317753.02	102801.46

Обозначение характерных точек границы	Координаты, м (система координат МСК-167 (зона 4))	
	X	Y
770	317729.12	102892.36
771	317695.77	103005.75
772	317678.05	103064.58
773	317644.25	103116.06
774	317589.09	103167.69
775	317475.20	103218.67
776	317336.72	103266.63
777	317246.12	103289.69
778	317183.15	103294.41
779	317115.87	103293.82
780	317087.00	103289.76
781	317060.21	103277.14
782	317033.36	103255.98
783	316964.92	103242.59
784	316874.59	103229.36
785	317069.22	103193.81
786	317171.86	103137.58
787	317204.85	103122.40
788	317250.51	103085.78
789	317292.94	103047.05
790	317335.03	102961.35
791	317659.47	102494.70
792	317794.76	102301.60
793	317896.06	102134.35
794	318176.92	102134.49
795	318277.15	102114.56
796	318447.48	102040.76
797	318820.04	101838.64
798	319243.14	101612.38
799	318482.69	101303.97
800	318065.06	101146.83
801	317694.53	101004.30
802	317604.46	100953.71
803	317036.79	100722.91
804	316918.72	100640.50
805	316784.99	100459.98
806	316677.74	100104.22
807	316549.00	99584.23
808	316428.68	99192.27

Обозначение характерных точек границы	Координаты, м (система координат МСК-167 (зона 4))	
	X	Y
809	316362.80	98945.09
810	314824.69	98898.41
811	314976.62	97473.36
812	316934.64	97696.38
813	317112.98	97549.93
814	317180.84	97483.27
815	317325.83	97450.21
816	318117.05	97290.86
817	318608.57	97176.75
818	319116.19	96355.06
819	318835.61	95661.09
820	318765.95	95480.12
821	318724.61	95375.81
822	318633.15	95135.22
823	318624.05	95058.43
824	318601.96	94958.24
825	318461.65	94169.34
826	318556.89	93756.62
827	318583.01	93677.45
828	318536.42	93585.98
829	318499.63	93518.99
830	318463.99	93463.74
831	318438.10	93428.70
832	318403.65	93390.52
833	318375.58	93349.09
834	318329.06	93267.23
835	318286.90	93196.01
836	318245.93	93142.93
837	318193.20	93087.80
838	318151.20	93038.99
839	318089.86	92974.32
840	318055.37	92930.80
841	318015.52	92885.18
842	317990.74	92855.47
843	317966.00	92830.03
844	317931.62	92801.45
845	317902.64	92782.44
846	317842.34	92749.78
847	317795.73	92729.30



Обозначение характерных точек границы	Координаты, м (система координат МСК-167 (зона 4))	
	X	Y
848	317734.71	92707.85
849	317698.84	92695.30
850	317652.88	92689.22
851	317605.85	92683.69
852	317558.31	92680.82
853	317533.19	92677.80
854	317513.93	92673.13
855	317490.35	92661.56
856	317462.32	92630.19
857	317441.97	92616.00
858	317415.21	92607.65
859	317377.76	92597.25
860	317345.68	92592.14
861	317309.33	92585.99
862	317284.19	92580.30
863	317268.13	92574.01
864	317240.80	92560.33
865	317212.33	92537.58
866	317184.92	92512.16
867	317167.46	92482.58
868	317153.06	92463.28
869	317133.67	92440.47
870	317117.52	92422.44
871	317102.39	92398.53
872	317093.12	92371.91
873	317080.61	92339.98
874	317061.59	92294.21
875	317047.52	92269.23
876	317027.01	92238.95
877	316995.21	92198.08
878	316942.86	92122.13
879	316910.96	92067.92
880	316880.23	92026.51
881	316858.61	91990.37
882	316841.77	91951.00
883	317292.18	91462.53
884	317328.28	91083.43
885	317402.28	90980.43
886	317702.25	90525.70

Обозначение характерных точек границы	Координаты, м (система координат МСК-167 (зона 4))	
	X	Y
887	317852.92	90392.26
888	318037.66	90245.77
889	318062.95	90198.62
890	318162.61	90099.71
891	318828.96	89512.14
892	318849.52	88816.02
893	318881.82	88775.20
894	319233.58	88323.32
895	319243.04	88301.91
896	319265.13	88256.92
897	319313.70	88180.78
898	319330.82	88144.46
899	319338.94	88127.23
900	319402.51	88131.05
901	319436.76	88068.89
902	319492.08	88113.33
903	319528.59	88140.82
904	319565.10	88168.31
905	319604.78	88191.52
906	319646.62	88216.84
907	319690.47	88226.13
908	319734.33	88237.56
909	319804.88	88246.66
910	319945.98	88264.87
911	320030.31	88261.07
912	320069.82	88260.79
913	320114.73	88269.01
914	320149.01	88282.64
915	320176.94	88305.92
916	320200.63	88332.44
917	320225.52	88378.16
918	320245.01	88414.32
919	320263.49	88459.02
920	320283.03	88502.64
921	320306.79	88539.84
922	320374.33	88574.58
923	320446.10	88606.09
924	320531.90	88655.65
925	320591.76	88692.37

Обозначение характерных точек границы	Координаты, м (система координат МСК-167 (зона 4))	
	X	Y
926	320703.56	88765.44
927	320824.23	88828.25
928	320916.94	88901.83
929	320979.63	88987.64
930	320989.55	89062.74
931	320991.51	89159.38
932	320997.80	89207.97
933	321013.92	89221.73
934	321079.15	89233.01
935	321101.63	89240.32
936	321109.27	89263.75
937	321107.49	89312.86
938	321100.38	89363.08
939	321112.26	89381.14
940	321216.11	89416.70
941	321238.56	89420.81
942	321253.41	89405.76
943	321257.53	89385.45
944	321261.62	89360.87
945	321275.08	89302.06
946	321282.25	89261.45
947	321288.31	89243.76
948	321307.71	89237.78
949	321375.10	89252.19
950	321402.89	89256.32
951	321456.29	89257.00
952	321531.10	89265.01
953	321574.99	89279.64
954	321596.40	89286.96
955	321630.78	89314.47
956	321654.38	89330.31
957	321671.55	89340.86
958	321718.63	89353.34
959	321797.14	89355.98
960	321846.26	89356.70
961	321916.71	89351.93
962	322019.24	89353.33
963	322063.04	89355.15
964	322208.00	89393.05

Обозначение характерных точек границы	Координаты, м (система координат МСК-167 (зона 4))	
	X	Y
965	322232.62	89401.41
966	322259.60	89440.72
967	322314.70	89526.79
968	322337.27	89546.90
969	322385.52	89574.32
970	322416.75	89609.32
971	322429.72	89630.57
972	322511.32	89690.84
973	322554.28	89724.69
974	322592.98	89759.64
975	322621.04	89801.07
976	322639.36	89823.35
977	322658.62	89828.55
978	322681.01	89823.06
979	322722.54	89806.75
980	323045.74	89902.65
981	323127.67	89935.16
982	323145.99	89957.44
983	323165.83	89969.04
984	323196.32	89976.30
985	323234.26	89981.36
986	323274.76	89970.40
987	323311.94	89943.45
988	323332.62	89849.37
989	323372.13	89702.85
990	323374.90	89643.05
991	323372.01	89539.53
992	323362.06	89493.70
993	323353.34	89469.21
994	323356.36	89444.64
995	323373.36	89432.78
996	323392.61	89435.84
997	323390.96	89355.79
998	323394.63	89279.90
999	323404.25	89201.99
1000	323424.88	89101.50
1001	323427.90	89076.93
1002	323405.21	89040.80
1003	323414.43	88986.29

Обозначение характерных точек границы	Координаты, м (система координат МСК-167 (зона 4))	
	X	Y
1004	323424.74	88936.05
1005	323415.86	88889.14
1006	323412.48	88865.69
1007	323396.13	88819.90
1008	323391.67	88794.32
1009	323424.80	88651.04
1010	323436.18	88600.79
1011	323442.38	88572.99
1012	323471.74	88498.06
1013	323488.51	88454.18
1014	323512.80	88417.71
1015	323561.90	88414.16
1016	323623.82	88411.58
1017	323645.10	88400.76
1018	323712.79	88311.68
1019	323758.30	88254.78
1020	323778.52	88245.03
1021	323825.45	88237.22
1022	323865.85	88213.45
1023	323875.31	88192.03
1024	323875.00	88149.34
1025	323868.42	88125.90
1026	323872.33	88075.70
1027	323886.93	88028.63
1028	323995.56	87841.05
1029	324061.02	87738.11
1030	324070.43	87710.29
1031	324121.02	87619.20
1032	324135.61	87568.93
1033	324160.95	87529.25
1034	324217.19	87480.81
1035	324244.71	87446.46
1036	324262.91	87416.44
1037	324275.93	87370.98
1038	324312.01	87376.06
1039	324329.12	87380.21
1040	324351.50	87373.65
1041	324380.11	87343.55
1042	324414.07	87313.42

Обозначение характерных точек границы	Координаты, м (система координат МСК-167 (зона 4))	
	X	Y
1043	324438.64	87314.32
1044	324460.05	87321.64
1045	324517.53	87288.40
1046	324532.30	87272.02
1047	324566.11	87221.61
1048	324603.33	87199.99
1049	324651.29	87187.91
1050	324681.33	87206.91
1051	324702.37	87235.58
1052	324713.19	87255.78
1053	324756.02	87270.42
1054	325160.95	87297.43
1055	325194.62	87302.52
1056	325236.35	87313.97
1057	325279.14	87323.27
1058	325298.32	87317.79
1059	325333.95	87224.67
1060	325346.65	87209.64
1061	325351.82	87186.12
1062	325319.63	87165.00
1063	325326.51	87125.31
1064	325360.02	86992.85
1065	325384.05	86919.03
1066	325408.61	86772.61
1067	325415.70	86720.26
1068	325445.17	86660.27
1069	325481.02	86597.04
1070	325504.26	86562.71
1071	325548.08	86567.74
1072	325552.46	86582.65
1073	325548.44	86616.84
1074	325561.37	86632.76
1075	325597.75	86643.17
1076	325596.83	86663.46
1077	325577.07	86736.19
1078	325576.16	86757.54
1079	325578.42	86774.60
1080	325615.85	86780.57
1081	325648.98	86785.84

Обозначение характерных точек границы	Координаты, м (система координат МСК-167 (зона 4))	
	X	Y
1082	325648.08	87028.16
1083	325647.05	87380.65
1084	325650.53	87511.53
1085	325648.22	87633.40
1086	325693.04	87631.46
1087	325716.61	87639.32
1088	325754.21	87670.00
1089	325796.75	87658.14
1090	325822.43	87653.51
1091	325843.85	87661.89
1092	325859.15	87709.82
1093	325895.39	87699.95
1094	325915.56	87683.80
1095	325924.70	87619.69
1096	325915.84	87574.92
1097	325922.37	87558.05
1098	325959.44	87550.06
1099	325969.80	87506.21
1100	325976.71	87429.31
1101	325987.01	87376.93
1102	325996.44	87352.31
1103	326012.30	87330.85
1104	326048.39	87300.71
1105	326072.87	87289.86
1106	326220.14	87274.93
1107	326275.55	87259.59
1108	326353.56	87266.51
1109	326383.56	87280.17
1110	326442.67	87330.99
1111	326541.45	87403.94
1112	326576.84	87425.03
1113	326592.74	87427.87
1114	326606.45	87421.62
1115	326644.34	87455.51
1116	326675.81	87488.37
1117	326704.94	87528.73
1118	326722.23	87556.89
1119	326735.29	87590.42
1120	326751.65	87636.74

Обозначение характерных точек границы	Координаты, м (система координат МСК-167 (зона 4))	
	X	Y
1121	326760.47	87675.11
1122	326766.66	87717.76
1123	326774.31	87741.72
1124	326792.67	87769.88
1125	326815.33	87802.81
1126	326837.95	87828.80
1127	326878.71	87854.13
1128	326912.47	87870.43
1129	326936.66	87893.21
1130	326957.95	87913.93
1131	326970.50	87920.19
1132	327001.48	87922.10
1133	327021.81	87926.76
1134	327039.00	87941.05
1135	327057.30	87961.20
1136	327095.96	87990.81
1137	327133.54	88018.83
1138	327157.74	88042.14
1139	327188.99	88081.95
1140	327223.04	88137.75
1141	327253.90	88196.24
1142	327282.26	88278.23
1143	327291.62	88316.59
1144	327303.54	88340.52
1145	327316.49	88358.58
1146	327347.10	88382.91
1147	327363.80	88403.07
1148	327371.48	88430.77
1149	327376.53	88464.89
1150	327389.57	88495.76
1151	327414.31	88519.60
1152	327439.08	88548.24
1153	327444.02	88567.42
1154	327454.85	88587.62
1155	327468.29	88600.34
1156	327516.50	88621.34
1157	327542.19	88629.70
1158	327588.11	88630.44
1159	327643.61	88625.77



Обозначение характерных точек границы	Координаты, м (система координат МСК-167 (зона 4))	
	X	Y
1160	327666.58	88626.14
1161	327691.72	88632.37
1162	327725.45	88645.47
1163	327763.00	88669.22
1164	327786.65	88691.47
1165	327850.63	88751.32
1166	327917.27	88810.63
1167	327958.06	88839.16
1168	327999.37	88866.08
1169	328030.52	88890.41
1170	328054.70	88912.12
1171	328104.80	88972.61
1172	328141.49	89024.12
1173	328164.70	89058.64
1174	328185.70	89083.58
1175	328269.08	89168.38
1176	328313.24	89219.84
1177	328338.09	89259.15
1178	328349.48	89283.62
1179	328336.21	89327.58
1180	328362.47	89380.67
1181	328354.27	89427.16
1182	328343.41	89476.34
1183	328337.79	89511.07
1184	328337.03	89553.24
1185	328341.46	89574.56
1186	328355.08	89612.36
1187	328359.50	89633.14
1188	328359.80	89673.17
1189	328351.97	89698.84
1190	328337.35	89743.24
1191	328331.63	89765.17
1192	328329.16	89792.41
1193	328332.55	89816.93
1194	328338.66	89850.51
1195	328345.83	89880.88
1196	328363.72	89918.12
1197	328381.57	89950.01
1198	328404.21	89978.67

Обозначение характерных точек границы	Координаты, м (система координат МСК-167 (зона 4))	
	X	Y
1199	328436.42	90002.46
1200	328475.56	90024.60
1201	328517.42	90054.19
1202	328535.71	90073.27
1203	328542.48	90103.70
1204	328559.27	90124.21
1205	328578.74	90137.74
1206	328602.13	90138.45
1207	328625.62	90138.28
1208	328642.66	90131.22
1209	328674.54	90110.18
1210	328683.69	90120.25
1211	328709.54	90149.96
1212	328714.45	90164.33
1213	328737.39	90162.03
1214	328742.77	90239.92
1215	328751.71	90294.83
1216	328761.58	90329.98
1217	328776.82	90370.97
1218	328815.13	90425.67
1219	328850.79	90483.06
1220	328886.95	90535.64
1221	328919.24	90570.64
1222	328941.26	90588.09
1223	328967.50	90598.58
1224	328999.59	90605.82
1225	329060.39	90624.28
1226	329110.32	90665.70
1	329176.74	90716.73

Площадь муниципального образования 10293,15 га.

Приложение 8  
к Закону края  
от 10 октября 2024 г. № 8-3151

Приложение 8  
к Закону края  
от 18 февраля 2005 г. № 13-3003

## **Текстовое описание местоположения границ муниципального образования Григорьевский сельсовет**

По смежеству с землями муниципального образования  
Каратузский район

Граница муниципального образования Григорьевский сельсовет по смежеству с землями муниципального образования Каратузский район проходит от узловой точки 1 до узловой точки 540 протяженностью 19813,00 м.

От точки 1 – узловой точки пересечения границ муниципального образования Новополтавский сельсовет, муниципального образования Григорьевский сельсовет и муниципального образования Каратузский район граница идет общим направлением на юго-восток плавной линией 14340,39 м по середине реки Кебеж вверх по течению до точки 516.

От точки 516 граница следует в северо-восточном направлении прямой линией 339,85 м по лесу до точки 519. Далее граница проходит на юго-восток ломаной линией 2108,57 м по болоту до точки 531. Затем граница идет на северо-восток прямой линией 1500,42 м по лесу, пересекая полевую дорогу, до точки 534. Далее граница следует в восточном направлении прямой линией 526,28 м по лесу до точки 536.

От точки 536 граница идет на юг прямой линией 997,49 м по лесу и границе болота до точки 540 – узловой точки пересечения границ муниципального образования Каратузский район, муниципального образования Григорьевский сельсовет и муниципального образования Танзыбейский сельсовет.

По смежеству с землями муниципального образования  
Танзыбейский сельсовет

Граница муниципального образования Григорьевский сельсовет по смежеству с землями муниципального образования Танзыбейский сельсовет проходит от узловой точки 540 до узловой точки 887 протяженностью 32697,65 м.

От точки 540 – узловой точки пересечения границ муниципального образования Каратузский район, муниципального образования Григорьевский сельсовет и муниципального образования Танзыбейский сельсовет граница следует на юго-запад ломаной линией 447,20 м по лесу до реки Кебеж (точка 542).

От точки 542 граница идет общим направлением на юго-восток извилистой линией 9900,78 м по середине реки Кебеж вверх по течению до точки 784. Затем граница проходит в северо-западном направлении ломаной линией 3034,66 м по лесу, пересекая полевую дорогу, по пастбищу до точки 798. Далее граница следует на юго-запад плавной линией 4321,65 м по лесу, пересекая полевую дорогу, по пастбищу и пашне до точки 809.

От точки 809 граница идет на юг прямой линией 1538,82 м по пашне и лесу, пересекая автомобильную дорогу Р-257 «Енисей», до точки 810. Затем граница проходит на северо-запад прямой линией 1433,13 м по лесу и пастбищу до точки 811. Далее граница следует в северо-восточном направлении прямой линией 1970,68 м по лесу до автомобильной дороги Р-257 «Енисей» (точка 812).

От точки 812 граница идет на северо-запад ломаной линией 2752,14 м по лесу вдоль автомобильной дороги Р-257 «Енисей», по пашне и лесу, пересекая безымянные ручьи и реку Малая Желома, до точки 818. Затем граница проходит на юго-запад ломаной линией 2293,25 м по границе леса и пастбища, пересекая реку Малая Желома, по пашне, пересекая полевую дорогу, по лесу, пересекая безымянный ручей, по пастбищу до точки 825.

От точки 825 граница следует на северо-запад прямой линией 506,93 м по лесу и пастбищу до реки Большая Желома (точка 827). Далее граница идет в юго-западном направлении извилистой линией 1918,73 м по середине реки Большая Желома вверх по течению до устья безымянного ручья (точка 866). Затем граница проходит на юго-запад плавной линией 661,58 м по руслу безымянного ручья вверх по течению до точки 882.

От точки 882 граница следует на северо-запад ломаной линией 1918,10 м по пашне и лесу, пересекая полевую дорогу, по пастбищу до точки 887 – узловой точки пересечения границ муниципального образования Танзыбейский сельсовет, муниципального образования Григорьевский сельсовет и муниципального образования Разъезженский сельсовет.

#### По смежеству с землями муниципального образования Разъезженский сельсовет

Граница муниципального образования Григорьевский сельсовет по смежеству с землями муниципального образования Разъезженский сельсовет проходит от узловой точки 887 до узловой точки 892 протяженностью 2014,51 м.

От точки 887 – узловой точки пересечения границ муниципального образования Танзыбейский сельсовет, муниципального образования Григорьевский сельсовет и муниципального образования Разъезженский сельсовет граница идет на северо-запад ломаной линией 1318,10 м по лесу, пересекая ручей Мутный, по заболоченной местности до точки 891.

От точки 891 граница следует в западном направлении прямой линией 696,41 м по заболоченной местности, лесу и пашне до точки 892 – узловой точки пересечения границ муниципального образования Разъезженский сельсовет, муниципального образования Григорьевский сельсовет и муниципального образования Салбинский сельсовет.

По смежеству с землями муниципального образования  
Салбинский сельсовет

Граница муниципального образования Григорьевский сельсовет по смежеству с землями муниципального образования Салбинский сельсовет проходит от узловой точки 892 до узловой точки 1114 протяженностью 13516,53 м.

От точки 892 – узловой точки пересечения границ муниципального образования Разъезженский сельсовет, муниципального образования Григорьевский сельсовет и муниципального образования Салбинский сельсовет граница идет на северо-запад ломаной линией 982,40 м по пашне, заболоченной местности и лесу до полевой дороги (точка 901).

От точки 901 граница следует на северо-восток извилистой линией 1784,23 м по полевой дороге до точки 928. Далее граница проходит на северо-восток ломаной линией 717,43 м по границе леса и пашни до точки 941. Затем граница идет в северо-западном направлении плавной линией 207,35 м по лесу до точки 948.

От точки 948 граница следует на северо-восток ломаной линией 2185,26 м по границе леса и пашни, по лесу и заболоченной местности, пересекая реку Низкозопка, до точки 985. Далее граница проходит в северо-западном направлении ломаной линией 3545,07 м по границе болота Клюквенное, леса и пашни до точки 1049.

От точки 1049 граница идет на северо-восток ломаной линией 139,28 м по лесу, пересекая автомобильную дорогу Р-257 «Енисей», до точки 1053. Затем граница следует на север ломаной линией 546,89 м по лесу и болоту до точки 1058. Далее граница проходит в северо-западном направлении ломаной линией 818,78 м по лесу до точки 1070.

От точки 1070 граница идет на северо-восток ломаной линией 358,13 м по лесу, пересекая полевую дорогу, по пашне до точки 1081. Затем граница следует на восток прямой линией 847,63 м по пашне и лесу до точки 1085. Далее граница проходит на северо-восток ломаной линией 261,81 м по лесу до точки 1092.

От точки 1092 граница идет на северо-запад ломаной линией 737,82 м по лесу, пашне и болоту до точки 1107. Затем граница следует на северо-восток плавной линией 384,45 м по границе болота и леса до реки Березовка, до точки 1114 – узловой точки пересечения границ муниципального образования Салбинский сельсовет, муниципального образования Григорьевский сельсовет и муниципального образования Новополтавский сельсовет.

По смежеству с землями муниципального образования  
Новополтавский сельсовет

Граница муниципального образования Григорьевский сельсовет по смежеству с землями муниципального образования Новополтавский сельсовет проходит от узловой точки 1114 до узловой точки 1 протяженностью 4624,52 м.

От точки 1114 – узловой точки пересечения границ муниципального образования Салбинский сельсовет, муниципального образования Григорьевский сельсовет и муниципального образования Новополтавский сельсовет граница идет

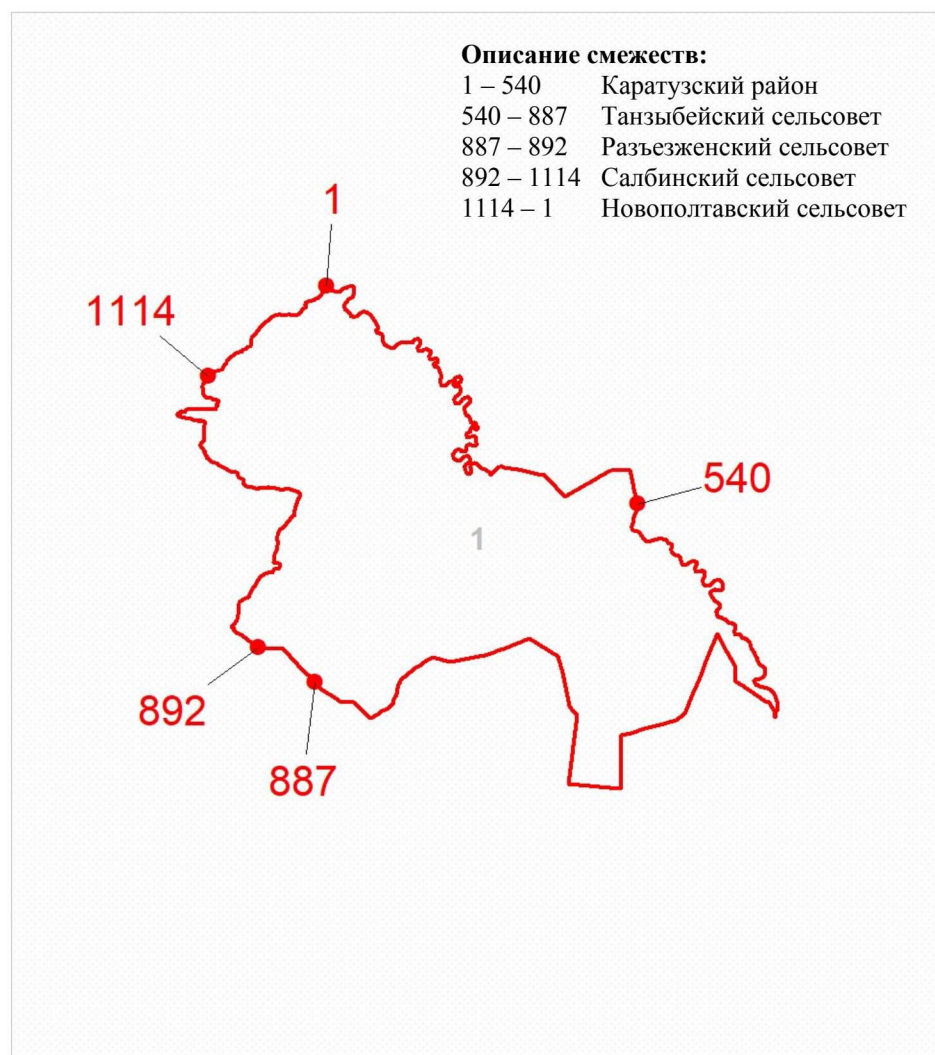
на северо-восток извилистой линией 4624,52 м по середине реки Березовка вниз по течению до реки Кебеж до точки 1 – узловой точки пересечения границ муниципального образования Новополтавский сельсовет, муниципального образования Григорьевский сельсовет и муниципального образования Каратузский район.

Приложение 9  
к Закону края  
от 10 октября 2024 г. № 8-3151

Приложение 9  
к Закону края  
от 18 февраля 2005 г. № 13-3003


## Графическое отображение местоположения границ муниципального образования Григорьевский сельсовет

Раздел I. Обзорная схема местоположения границ муниципального образования



Масштаб 1:200000

Используемые условные знаки и обозначения:



Граница муниципального образования



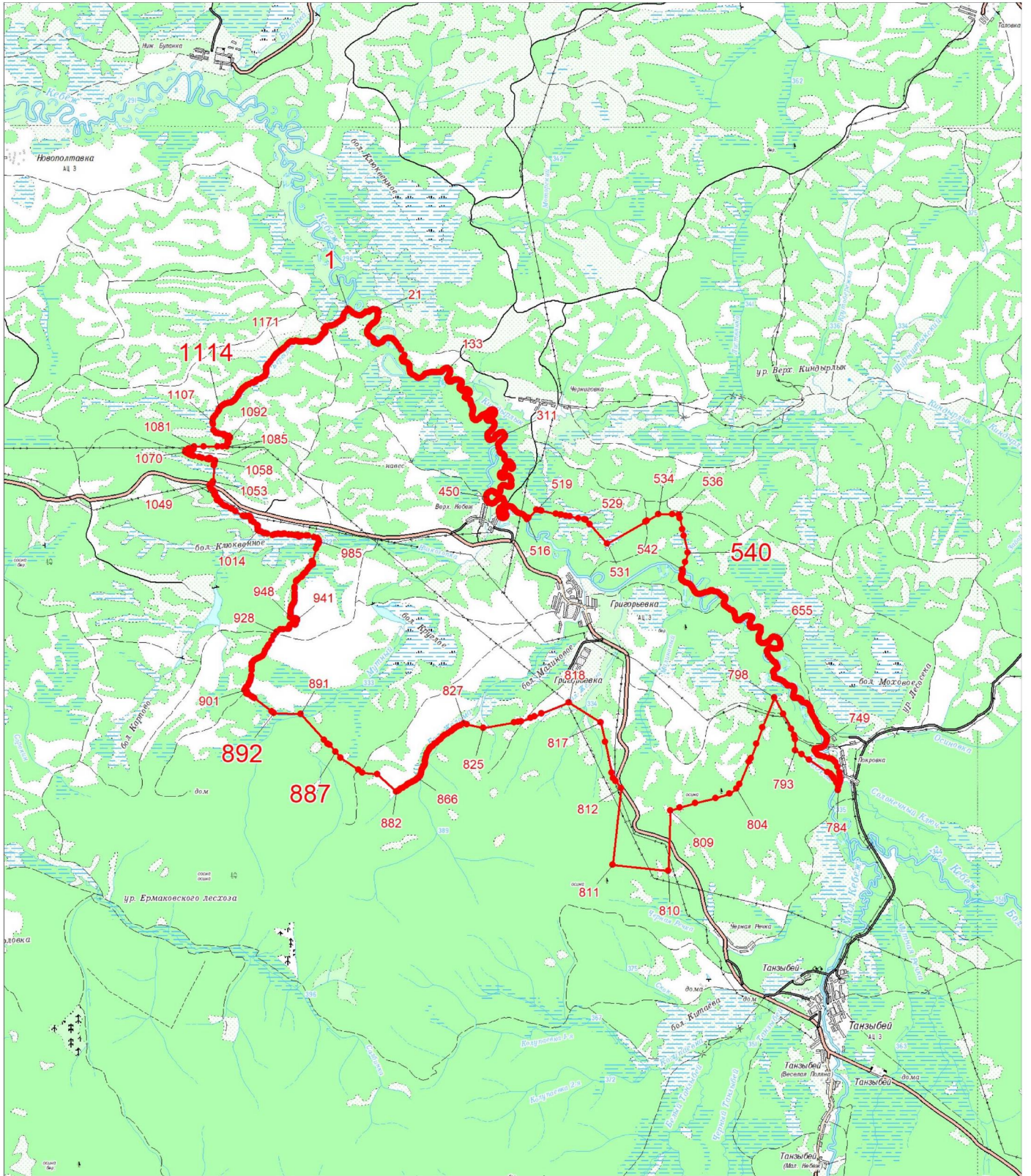
Узловая точка границы муниципального образования и её номер



Номер выносного листа обзорной схемы местоположения границ муниципального образования

Раздел II. Выносные листы обзорной схемы местоположения границ муниципального образования

Выносной лист № 1



Масштаб 1:100000

Условные обозначения:

- Граница муниципального образования
- Характерная точка границы муниципального образования
- 1 Надписи номеров характерных точек границы муниципального образования



Приложение 10  
к Закону края  
от 10 октября 2024 г. № 8-3151

Приложение 10  
к Закону края  
от 18 февраля 2005 г. № 13-3003

**Координаты характерных точек границ  
муниципального образования Ермаковский сельсовет**

Обозначение характерных точек границы	Координаты, м (система координат МСК-167 (зона 4))	
	X	Y
1	337418.94	62462.76
2	335849.78	62622.36
3	335758.95	62726.88
4	335741.64	63017.46
5	335696.85	63938.44
6	335726.78	64122.00
7	335721.71	64527.26
8	335851.10	64672.93
9	335929.21	64770.10
10	336155.09	65020.94
11	336374.69	65249.43
12	336070.88	65418.53
13	335938.82	65499.03
14	335504.90	65738.43
15	334972.23	66043.98
16	334943.55	66063.38
17	334894.30	66095.48
18	334820.44	66132.75
19	334365.55	66370.72
20	334217.14	66419.87
21	334007.26	66667.81
22	333929.45	66752.89
23	333873.26	66684.57
24	333791.70	66626.05
25	333722.87	66615.54
26	333678.87	66615.85
27	333604.70	66627.38
28	333528.60	66657.47

Обозначение характерных точек границы	Координаты, м (система координат МСК-167 (зона 4))	
	X	Y
29	333434.50	66671.20
30	333326.10	66702.90
31	333245.88	66734.40
32	333140.50	66802.50
33	333095.30	66828.25
34	333042.50	66847.19
35	332990.98	66853.05
36	332957.83	66833.36
37	332918.32	66789.65
38	332888.99	66726.64
39	332871.20	66644.98
40	332860.93	66557.08
41	332842.59	66493.30
42	332797.97	66408.39
43	332777.81	66378.30
44	332550.87	66326.22
45	332359.55	66604.56
46	332337.46	66645.43
47	332109.45	66420.64
48	331200.31	65890.37
49	331093.68	65878.75
50	331066.73	66394.35
51	331292.62	66838.93
52	331359.46	66971.03
53	331355.94	66970.68
54	331403.80	67058.66
55	331455.16	67160.14
56	331574.48	67441.96
57	331486.21	67656.41
58	331389.36	67949.98
59	331470.00	68318.21
60	331677.01	68369.04
61	331797.19	68228.88
62	331944.69	68173.39
63	331993.97	68195.46
64	332092.79	68129.11
65	332198.68	68150.24
66	332197.80	68156.21
67	332125.90	68640.17

Обозначение характерных точек границы	Координаты, м (система координат МСК-167 (зона 4))	
	X	Y
68	332219.02	68816.17
69	332450.84	69047.22
70	332646.75	69260.91
71	332698.93	69240.26
72	332798.03	69284.39
73	332743.30	69467.31
74	332682.94	69537.66
75	332587.13	69651.49
76	332447.22	69942.30
77	332302.33	70090.22
78	332085.68	70255.09
79	332274.49	70562.74
80	332272.75	70720.22
81	332371.66	70811.32
82	332484.93	70821.19
83	332691.08	70947.69
84	332731.49	70923.38
85	332751.15	70764.20
86	332815.96	70831.86
87	332872.37	70887.44
88	332974.38	70977.35
89	333041.55	71046.19
90	333084.73	71115.19
91	333092.33	71218.99
92	333155.02	71245.32
93	333123.42	71301.53
94	333049.45	71398.03
95	333012.50	71451.61
96	333023.44	71488.85
97	333061.05	71525.91
98	333119.96	71557.48
99	333197.51	71586.25
100	333290.35	71608.25
101	333373.43	71663.64
102	333393.82	71716.81
103	333393.59	71776.79
104	333378.11	71848.88
105	333346.60	71915.75
106	333299.60	71962.74

Обозначение характерных точек границы	Координаты, м (система координат МСК-167 (зона 4))	
	X	Y
107	333238.45	71988.50
108	333133.07	71985.25
109	333078.50	71998.97
110	333026.99	72067.32
111	332967.31	72111.73
112	332895.33	72116.24
113	332803.36	72122.23
114	332737.02	72168.02
115	332692.21	72240.32
116	332684.77	72317.68
117	332733.10	72361.33
118	332785.15	72367.62
119	332829.59	72335.31
120	332914.40	72262.73
121	333005.04	72256.75
122	333090.59	72285.47
123	333232.28	72332.44
124	333270.05	72390.82
125	333251.85	72454.93
126	333193.56	72508.67
127	333086.77	72493.43
128	332996.33	72526.07
129	332964.64	72568.95
130	332722.83	72416.05
131	332670.62	72388.43
132	332632.91	72336.71
133	332624.31	72255.47
134	332543.02	72080.10
135	332494.64	72028.46
136	332468.66	71940.67
137	332485.56	71880.57
138	332546.54	71830.82
139	332626.30	71795.59
140	332664.56	71739.34
141	332682.65	71660.56
142	332679.64	71613.93
143	332654.08	71582.12
144	332626.11	71587.66
145	332579.89	71649.30

Обозначение характерных точек границы	Координаты, м (система координат МСК-167 (зона 4))	
	X	Y
146	332540.37	71716.23
147	332508.74	71767.10
148	332467.99	71798.38
149	332426.50	71818.96
150	332391.38	71836.29
151	332331.58	71836.71
152	332282.42	71830.66
153	332226.69	71803.30
154	332152.34	71931.93
155	332116.50	71996.23
156	332072.07	72054.19
157	331662.49	72665.05
158	331612.53	72739.56
159	331545.95	72831.47
160	331495.15	72894.81
161	331442.15	72949.63
162	331382.66	72992.75
163	331323.71	73005.40
164	331268.77	73009.88
165	331178.94	72977.96
166	331127.90	72960.00
167	331070.83	72952.28
168	330994.73	72952.82
169	330897.12	72969.82
170	330811.61	72970.45
171	330748.52	72974.99
172	330684.13	72975.31
173	330642.48	72974.54
174	330581.49	72958.43
175	330499.48	72914.72
176	330456.59	72891.01
177	330361.94	72839.20
178	330223.06	72757.47
179	330068.81	72658.05
180	329961.12	72569.86
181	329889.35	72503.19
182	329840.67	72453.84
183	329800.12	72399.38
184	329781.56	72368.97

Обозначение характерных точек границы	Координаты, м (система координат МСК-167 (зона 4))	
	X	Y
185	329752.64	72314.20
186	329735.50	72268.51
187	329722.02	72237.04
188	329703.53	72215.80
189	329653.34	72175.44
190	329589.81	72120.93
191	329525.20	72059.29
192	329496.51	72034.05
193	329469.92	72018.97
194	329431.04	71992.79
195	329378.45	71965.57
196	329283.65	71926.22
197	329135.34	71869.64
198	329070.53	71842.34
199	329040.00	71828.69
200	329019.11	71820.83
201	329001.03	71808.60
202	328981.16	71781.94
203	328955.32	71731.23
204	328942.82	71693.65
205	328930.43	71671.34
206	328909.86	71644.00
207	328861.61	71590.39
208	328849.26	71573.17
209	328842.02	71558.97
210	328833.70	71535.61
211	328831.53	71517.30
212	328829.39	71504.08
213	328808.10	71471.99
214	328745.37	71389.98
215	328730.98	71371.76
216	328717.72	71346.90
217	328711.38	71316.40
218	328707.75	71241.08
219	328710.77	71179.58
220	328714.98	71117.42
221	328713.53	71060.41
222	328710.77	70965.74
223	328704.17	70879.99

Обозначение характерных точек границы	Координаты, м (система координат МСК-167 (зона 4))	
	X	Y
224	328692.87	70789.84
225	328677.85	70688.14
226	328673.56	70659.66
227	328663.97	70639.57
228	328650.49	70620.98
229	328634.55	70604.78
230	328598.75	70582.64
231	328571.11	70562.48
232	328537.28	70532.18
233	328512.61	70500.80
234	328485.94	70462.57
235	328477.64	70441.25
236	328473.40	70419.90
237	328473.11	70381.21
238	328478.76	70321.10
239	328482.50	70282.73
240	328477.18	70252.23
241	328474.99	70231.88
242	328454.16	70164.49
243	328436.33	70108.35
244	328423.81	70067.72
245	328415.03	70036.63
246	328416.88	70012.19
247	328427.71	69964.25
248	328435.63	69933.65
249	328438.52	69913.27
250	328434.25	69885.81
251	328419.79	69859.44
252	328379.69	69806.79
253	328363.22	69783.49
254	328349.83	69763.23
255	328345.64	69747.99
256	328345.49	69727.63
257	328343.29	69706.26
258	328341.09	69683.88
259	328338.32	69669.23
260	328307.77	69606.15
261	328262.30	69520.55
262	328226.83	69445.22

Обозначение характерных точек границы	Координаты, м (система координат МСК-167 (зона 4))	
	X	Y
263	328204.05	69394.47
264	328194.69	69369.09
265	328188.36	69339.61
266	328183.28	69302.29
267	328184.79	69216.35
268	328184.39	69180.10
269	328178.93	69144.87
270	328170.14	69111.31
271	328159.81	69088.15
272	328128.04	69059.87
273	328099.36	69036.67
274	328080.88	69016.44
275	328064.68	68963.68
276	327808.16	69112.67
277	327631.55	69194.49
278	327480.05	69280.14
279	327231.97	69396.98
280	326959.61	69540.51
281	327400.54	69983.02
282	326746.75	70171.28
283	326720.03	70199.98
284	326671.55	70250.22
285	326634.80	70287.53
286	326515.98	70487.66
287	326418.01	70434.68
288	326396.37	70445.78
289	326317.72	70507.53
290	326254.74	70435.40
291	326140.55	70508.66
292	325858.27	70685.72
293	325581.17	70266.05
294	325547.11	70213.75
295	325433.07	70038.68
296	325108.32	69532.51
297	325077.86	69543.93
298	325029.19	69569.74
299	324908.56	69647.99
300	324835.74	69711.65
301	324765.04	69785.48



Обозначение характерных точек границы	Координаты, м (система координат МСК-167 (зона 4))	
	X	Y
302	324713.57	69844.91
303	324688.20	69890.81
304	324658.22	69952.40
305	324629.82	70012.38
306	324597.66	70068.11
307	324565.54	70111.24
308	324455.41	70222.01
309	324416.14	70261.07
310	324385.07	70277.78
311	324307.49	70298.52
312	324258.68	70298.43
313	324175.14	70290.90
314	324104.75	70272.07
315	324034.23	70243.51
316	324001.58	70233.57
317	323974.08	70231.74
318	323956.81	70236.95
319	323944.73	70255.37
320	323921.24	70297.35
321	323906.52	70332.43
322	323887.44	70367.19
323	323861.16	70391.81
324	323809.53	70401.00
325	323801.54	70422.44
326	323774.36	70462.35
327	323746.09	70493.10
328	323727.98	70521.74
329	323719.97	70539.11
330	323718.08	70558.47
331	323731.92	70585.80
332	323752.39	70599.90
333	323778.21	70603.94
334	323818.97	70608.73
335	323875.97	70607.30
336	323920.78	70609.00
337	323943.18	70608.84
338	323963.29	70620.75
339	323984.76	70632.81
340	324044.23	70689.39

Обозначение характерных точек границы	Координаты, м (система координат МСК-167 (зона 4))	
	X	Y
341	324087.40	70743.04
342	324107.31	70775.59
343	324117.66	70797.91
344	324119.80	70812.15
345	324118.88	70824.37
346	324114.91	70837.64
347	324102.85	70859.11
348	324075.55	70883.75
349	324040.14	70912.51
350	324003.63	70931.11
351	323975.17	70937.43
352	323948.68	70934.57
353	323916.00	70920.55
354	323866.56	70887.20
355	323833.47	70859.73
356	323816.11	70852.73
357	323798.81	70852.86
358	323781.55	70859.10
359	323768.41	70871.41
360	323761.41	70888.77
361	323759.53	70909.15
362	323768.90	70936.57
363	323796.01	70981.39
364	323832.97	71021.85
365	323865.87	71064.37
366	323877.31	71096.87
367	323880.68	71138.59
368	323867.77	71180.42
369	323848.59	71202.97
370	323816.23	71230.69
371	323792.90	71242.06
372	323760.50	71250.94
373	323732.73	71250.07
374	323700.08	71239.63
375	323646.03	71206.49
376	323598.92	71170.18
377	323572.82	71141.79
378	323552.67	71101.14
379	323547.36	71071.66

Обозначение характерных точек границы	Координаты, м (система координат МСК-167 (зона 4))	
	X	Y
380	323543.83	71030.81
381	323553.65	70982.88
382	323549.12	70935.20
383	323530.64	70914.97
384	323514.60	70900.43
385	323491.02	70888.86
386	323445.88	70885.45
387	323345.45	70897.90
388	323373.84	70979.59
389	323389.64	71048.71
390	323400.12	71088.34
391	323402.44	71125.99
392	323397.68	71168.79
393	323377.67	71215.77
394	323311.47	71363.55
395	323294.45	71401.35
396	323288.56	71429.90
397	323286.85	71472.67
398	323284.07	71509.35
399	323279.29	71549.09
400	323263.34	71594.01
401	323217.54	71662.56
402	323153.09	71756.70
403	323143.32	71810.74
404	323151.68	71866.83
405	323164.82	71901.52
406	323186.35	71920.71
407	323214.95	71933.73
408	323254.68	71937.51
409	323303.53	71935.12
410	323432.78	71929.08
411	323477.95	71934.51
412	323519.72	71937.26
413	323554.44	71952.28
414	323580.10	71979.58
415	323600.71	72012.01
416	323610.13	72045.54
417	323613.41	72076.06
418	323604.16	72107.61

Обозначение характерных точек границы	Координаты, м (система координат МСК-167 (зона 4))	
	X	Y
419	323581.00	72141.38
420	323552.68	72166.02
421	323516.20	72187.67
422	323462.35	72202.32
423	323408.35	72196.61
424	323369.59	72186.71
425	323324.75	72180.93
426	323289.09	72177.12
427	323265.75	72187.47
428	323241.50	72212.09
429	323234.58	72242.60
430	323232.87	72285.38
431	323227.10	72329.20
432	323217.19	72364.91
433	323192.15	72419.06
434	323160.97	72470.19
435	323135.73	72496.85
436	323094.16	72519.56
437	323039.40	72548.47
438	323021.19	72562.85
439	323008.15	72589.42
440	323003.95	72655.97
441	323009.62	72732.29
442	323026.32	72787.15
443	323059.25	72832.73
444	323070.77	72875.40
445	323073.06	72908.99
446	323064.62	72951.53
447	323055.89	73008.61
448	323040.21	73089.16
449	323030.74	73182.90
450	323031.32	73259.26
451	323040.95	73321.30
452	323068.34	73360.07
453	323128.81	73412.57
454	323181.98	73443.74
455	323215.72	73462.84
456	323228.39	73475.56
457	323237.76	73501.96

Обозначение характерных точек границы	Координаты, м (система координат МСК-167 (зона 4))	
	X	Y
458	323239.00	73531.48
459	323221.76	73559.92
460	323195.20	73578.25
461	323162.70	73585.40
462	323125.84	73586.22
463	323102.53	73600.65
464	323080.37	73631.35
465	323071.39	73655.86
466	323072.80	73706.75
467	323075.44	73787.17
468	323077.01	73859.45
469	323073.20	73894.09
470	323064.24	73920.63
471	323052.13	73934.97
472	323035.90	73942.22
473	323013.47	73938.31
474	322992.17	73920.61
475	322960.31	73881.14
476	322940.83	73862.95
477	322910.13	73842.82
478	322872.37	73829.86
479	322801.81	73815.90
480	322721.39	73817.50
481	322659.42	73835.27
482	322603.69	73869.28
483	322554.14	73913.42
484	322512.39	73959.93
485	322490.25	73994.71
486	322466.29	74055.97
487	322443.24	74105.02
488	322412.90	74131.71
489	322384.48	74143.12
490	322339.67	74140.39
491	322301.90	74127.43
492	322253.84	74099.28
493	322237.94	74074.80
494	322218.25	74043.15
495	322200.44	73976.08
496	322185.77	73921.21

Обозначение характерных точек границы	Координаты, м (система координат МСК-167 (зона 4))	
	X	Y
497	322169.16	73879.59
498	322143.44	73844.14
499	322108.65	73807.98
500	322067.73	73781.80
501	322010.54	73757.79
502	321945.26	73741.98
503	321889.13	73724.06
504	321860.46	73701.87
505	321826.52	73657.32
506	321810.05	73633.01
507	321783.44	73614.88
508	321752.83	73604.92
509	321715.13	73601.13
510	321676.54	73613.63
511	321638.05	73639.36
512	321610.03	73669.61
513	321591.08	73707.11
514	321567.96	73745.97
515	321545.02	73808.24
516	321529.01	73845.01
517	321513.96	73873.63
518	321494.73	73889.05
519	321459.19	73901.53
520	321418.51	73906.91
521	321360.54	73914.47
522	321228.48	73919.98
523	321166.42	73925.52
524	321118.66	73937.08
525	321077.02	73950.62
526	321042.58	73973.27
527	321010.28	74010.16
528	320990.10	74033.73
529	320986.79	74081.95
530	320992.09	74109.41
531	321023.93	74146.84
532	321066.98	74185.22
533	321089.68	74215.58
534	321100.16	74256.23
535	321098.40	74291.88

Обозначение характерных точек границы	Координаты, м (система координат МСК-167 (зона 4))	
	X	Y
536	321089.65	74346.92
537	321058.54	74406.21
538	321016.18	74458.44
539	320967.58	74493.42
540	320938.40	74538.43
541	320916.29	74576.26
542	320888.06	74612.11
543	320851.61	74638.85
544	320827.21	74644.12
545	320782.38	74646.50
546	320686.95	74637.96
547	320538.41	74624.07
548	320416.59	74612.13
549	320329.61	74602.49
550	320290.97	74607.87
551	320258.55	74628.47
552	320238.42	74659.16
553	320227.50	74695.89
554	320228.98	74756.97
555	320223.98	74822.95
556	320206.21	74895.37
557	320173.96	74939.38
558	320141.05	74975.76
559	320095.37	74992.38
560	320049.54	74990.68
561	320001.90	74986.56
562	319988.71	74969.99
563	319968.45	74938.76
564	319960.93	74887.91
565	319957.70	74864.51
566	319940.26	74846.31
567	319918.79	74835.27
568	319878.50	74823.23
569	319814.39	74826.76
570	319756.47	74840.42
571	319709.82	74864.18
572	319671.43	74904.17
573	319655.08	74964.48
574	319649.55	75040.88

Обозначение характерных точек границы	Координаты, м (система координат МСК-167 (зона 4))	
	X	Y
575	319654.26	75124.34
576	319656.60	75165.05
577	319650.09	75246.55
578	319626.19	75315.96
579	319572.91	75404.93
580	319527.05	75476.69
581	319466.60	75559.61
582	319409.93	75604.82
583	319370.44	75632.60
584	319343.01	75640.95
585	319303.35	75646.33
586	319244.95	75643.70
587	319195.04	75641.02
588	319166.48	75634.10
589	319145.59	75619.66
590	319130.19	75602.47
591	319113.28	75572.51
592	319103.82	75533.89
593	319091.37	75503.44
594	319083.03	75478.04
595	319066.62	75461.87
596	319027.93	75419.41
597	318964.12	75381.97
598	318869.33	75324.04
599	318797.77	75285.88
600	318716.55	75248.80
601	318646.37	75222.84
602	318594.38	75214.06
603	318552.75	75228.62
604	318496.78	75263.58
605	318459.13	75262.48
606	318422.47	75261.73
607	318404.05	75248.63
608	318396.81	75233.41
609	318391.56	75213.09
610	318396.52	75195.74
611	318407.63	75184.46
612	318448.25	75170.93
613	318471.61	75163.63



Обозначение характерных точек границы	Координаты, м (система координат МСК-167 (зона 4))	
	X	Y
614	318481.72	75154.39
615	318488.70	75133.97
616	318489.42	75095.28
617	318487.15	75064.75
618	318477.80	75040.38
619	318459.31	75018.12
620	318443.40	75017.99
621	318417.94	75017.16
622	318384.44	75029.63
623	318353.95	75036.98
624	318321.37	75036.20
625	318299.60	75031.78
626	318259.86	75014.25
627	318225.04	74987.02
628	318214.78	74976.40
629	318194.35	74966.88
630	318171.37	74958.39
631	318152.00	74953.95
632	318136.68	74947.45
633	318122.87	74939.40
634	318103.61	74917.15
635	318094.64	74885.23
636	318094.61	74880.62
637	318094.26	74833.24
638	318094.85	74730.61
639	318089.08	74670.67
640	318077.31	74520.13
641	318076.73	74490.04
642	317952.12	74169.63
643	317891.69	74009.95
644	317834.39	73840.63
645	317810.23	73749.00
646	317801.36	73686.61
647	317816.89	73636.87
648	317833.56	73581.23
649	317826.83	73536.98
650	317792.43	73432.63
651	317752.73	73333.64
652	317689.31	73133.13

Обозначение характерных точек границы	Координаты, м (система координат МСК-167 (зона 4))	
	X	Y
653	317660.38	73043.43
654	317601.99	72870.38
655	317570.89	72779.24
656	317512.31	72604.30
657	317206.17	71673.17
658	317196.37	71688.91
659	317182.45	71649.59
660	317149.57	71555.56
661	317075.99	71341.56
662	317079.76	71333.06
663	317058.86	71278.73
664	316913.73	70891.98
665	316832.05	70674.27
666	316816.74	70625.81
667	316804.57	70570.91
668	316802.02	70500.68
669	316789.33	70440.70
670	316767.66	70399.12
671	316734.68	70339.88
672	316694.68	70300.47
673	316671.57	70267.65
674	316652.55	70222.42
675	316642.16	70187.80
676	316646.04	70163.33
677	316654.01	70139.86
678	316658.87	70110.30
679	316657.59	70074.67
680	316651.31	70053.33
681	316639.72	70027.82
682	316626.43	70008.58
683	316591.26	69954.03
684	316571.68	69923.63
685	316550.28	69889.57
686	316539.92	69860.29
687	316533.07	69823.91
688	316545.26	69765.09
689	316634.57	69618.27
690	316734.31	69474.77
691	316777.19	69378.08

Обозначение характерных точек границы	Координаты, м (система координат МСК-167 (зона 4))	
	X	Y
692	316768.37	69339.14
693	316793.99	69263.26
694	316796.09	69189.01
695	316784.75	69147.95
696	316746.67	69005.47
697	316734.90	68972.95
698	316671.58	68810.36
699	316645.91	68720.51
700	316639.80	68638.03
701	316633.83	68489.34
702	316644.24	68385.41
703	316651.84	68256.19
704	316651.87	68114.22
705	316658.17	67973.22
706	316659.26	67849.00
707	316681.63	67710.37
708	316715.12	67562.49
709	316750.41	67408.47
710	316785.96	67263.63
711	316831.01	67147.97
712	317293.99	67067.42
713	317849.61	67710.70
714	318403.49	67716.97
715	318821.23	67834.00
716	319049.20	67390.99
717	319355.70	67175.32
718	319380.54	66625.43
719	319443.28	66564.06
720	319700.55	66238.98
721	319780.46	66185.84
722	319883.49	66122.89
723	319833.67	65770.85
724	319826.22	65689.84
725	319821.31	65636.50
726	319620.15	65215.77
727	319451.15	64931.64
728	319424.60	64792.43
729	319542.74	64328.36
730	319807.07	64311.37

Обозначение характерных точек границы	Координаты, м (система координат МСК-167 (зона 4))	
	X	Y
731	319994.17	64342.02
732	320126.11	64371.94
733	320319.00	64396.86
734	320507.20	64430.74
735	320602.96	64456.75
736	320899.33	64533.63
737	321309.59	64632.11
738	321694.78	64733.97
739	321800.15	64754.73
740	321889.90	64762.84
741	321878.82	64717.44
742	321851.82	64654.34
743	321843.78	64635.68
744	321841.10	64583.24
745	321844.38	64504.80
746	321843.66	64498.60
747	321831.76	64455.92
748	321829.02	64450.04
749	321826.22	64447.56
750	321821.69	64443.52
751	321820.19	64442.81
752	321839.84	64439.46
753	321846.36	64437.30
754	321851.56	64433.24
755	321855.18	64427.76
756	321856.80	64421.36
757	321860.40	64378.68
758	321859.54	64295.80
759	321862.56	64238.98
760	321862.38	64235.04
761	321857.54	64195.72
762	321836.64	64140.68
763	321842.36	64104.76
764	321869.42	64053.96
765	321895.62	63996.14
766	321916.74	63934.16
767	321932.16	63889.28
768	321944.10	63852.56
769	321957.08	63810.06

Обозначение характерных точек границы	Координаты, м (система координат МСК-167 (зона 4))	
	X	Y
770	321957.74	63805.16
771	321957.92	63791.60
772	321961.24	63798.30
773	321964.96	63803.52
774	321971.82	63808.02
775	321990.00	63815.22
776	321996.28	63816.60
777	322002.82	63815.88
778	322008.78	63813.06
779	322013.48	63808.46
780	322016.46	63802.58
781	322017.24	63794.42
782	322007.06	63703.28
783	322012.62	63613.24
784	322012.16	63607.54
785	322009.66	63601.44
786	322005.30	63596.50
787	321999.60	63593.24
788	321993.12	63592.02
789	321986.60	63592.94
790	321980.76	63595.94
791	321976.18	63600.68
792	321973.92	63605.08
793	321957.66	63648.90
794	321953.58	63645.96
795	321959.08	63601.44
796	321963.14	63554.92
797	321959.94	63508.94
798	321961.46	63469.94
799	321964.18	63422.82
800	321963.98	63397.14
801	321974.04	63344.52
802	322038.34	63310.44
803	322013.70	63271.60
804	321973.80	63208.40
805	321970.33	63202.69
806	321966.40	63196.20
807	321964.96	63194.09
808	321961.59	63189.14

Обозначение характерных точек границы	Координаты, м (система координат МСК-167 (зона 4))	
	X	Y
809	321968.22	63161.81
810	321968.61	63140.89
811	321957.28	63121.70
812	321944.62	63100.40
813	321946.54	63084.48
814	321947.11	63070.85
815	321962.50	63078.86
816	321969.18	63079.08
817	321977.40	63072.08
818	321981.86	63061.11
819	321984.39	63042.41
820	321990.75	63035.70
821	322000.62	63033.76
822	322020.34	63029.08
823	322029.62	63019.94
824	322030.05	63006.86
825	322023.55	62993.03
826	322010.30	62970.44
827	322006.44	62953.39
828	322008.73	62937.90
829	322016.36	62922.90
830	322026.11	62904.95
831	322033.75	62891.29
832	322036.82	62873.12
833	322036.87	62842.43
834	322038.59	62822.93
835	322045.16	62807.94
836	322055.42	62788.12
837	322061.46	62773.67
838	322061.86	62756.05
839	322056.68	62741.15
840	322044.30	62726.56
841	322033.50	62710.36
842	322035.55	62698.60
843	322043.79	62693.20
844	322058.99	62692.03
845	322075.86	62697.78
846	322083.86	62697.72
847	322090.24	62693.14

Обозначение характерных точек границы	Координаты, м (система координат МСК-167 (зона 4))	
	X	Y
848	322092.32	62685.65
849	322086.90	62675.02
850	322075.63	62666.02
851	322072.33	62654.04
852	322076.26	62643.60
853	322083.67	62633.94
854	322095.35	62625.59
855	322101.16	62616.74
856	322102.67	62604.19
857	322105.26	62592.43
858	322112.93	62583.30
859	322117.15	62575.79
860	322120.81	62565.90
861	322118.86	62554.70
862	322116.60	62537.64
863	322121.86	62526.13
864	322130.90	62520.99
865	322153.85	62520.03
866	322160.97	62507.43
867	322167.20	62483.37
868	322176.94	62464.89
869	322192.59	62450.90
870	322207.70	62435.58
871	322212.14	62421.94
872	322211.78	62409.93
873	322206.59	62393.16
874	322196.51	62366.01
875	322215.86	62310.10
876	322241.08	62289.64
877	322258.58	62273.77
878	322268.87	62257.42
879	322268.19	62236.34
880	322264.04	62217.16
881	322267.70	62206.19
882	322276.70	62195.72
883	322284.17	62195.13
884	322289.80	62198.83
885	322298.41	62207.84
886	322307.21	62205.37

Обозначение характерных точек границы	Координаты, м (система координат МСК-167 (зона 4))	
	X	Y
887	322314.33	62194.38
888	322317.70	62179.95
889	322314.04	62154.09
890	322308.13	62113.03
891	322306.34	62086.63
892	322313.12	62028.40
893	322320.02	61985.66
894	322319.58	61925.61
895	322314.29	61896.03
896	322313.48	61857.88
897	322315.30	61829.35
898	322318.83	61786.05
899	322320.43	61748.95
900	322316.23	61722.56
901	322313.00	61704.63
902	322310.65	61689.51
903	322312.55	61656.94
904	322311.28	61623.35
905	322298.87	61587.65
906	322261.43	61514.12
907	322171.53	61494.63
908	321565.86	61361.10
909	321212.80	61289.70
910	321102.14	61064.23
911	321109.04	60807.25
912	321095.51	60297.14
913	321106.26	59599.57
914	321138.14	59142.60
915	321148.31	58435.21
916	321155.84	58212.99
917	321166.95	57789.79
918	321249.87	57802.84
919	322045.78	57899.80
920	322349.00	57934.10
921	322573.30	57964.39
922	322913.75	58008.40
923	322968.82	58019.22
924	323178.85	58050.21
925	323187.64	57969.09



Обозначение характерных точек границы	Координаты, м (система координат МСК-167 (зона 4))	
	X	Y
926	323192.25	57938.11
927	323186.38	57906.12
928	323181.80	57838.95
929	323177.33	57786.04
930	323179.02	57741.23
931	323184.87	57697.98
932	323199.56	57662.65
933	323215.55	57623.84
934	323223.47	57593.24
935	323225.24	57558.61
936	323227.86	57516.21
937	323233.72	57483.58
938	323243.65	57450.93
939	323255.65	57422.33
940	323274.46	57389.38
941	323284.36	57352.66
942	323286.09	57311.92
943	323283.71	57267.14
944	323280.71	57221.22
945	323284.48	57182.50
946	323298.46	57145.74
947	323318.48	57100.80
948	323343.07	57059.59
949	323366.62	57004.74
950	323389.64	56929.56
951	323400.48	56878.25
952	323408.17	56834.96
953	323411.09	56795.98
954	323412.91	56751.67
955	323415.86	56716.95
956	323411.92	56689.76
957	323401.02	56658.88
958	323394.66	56626.35
959	323401.61	56593.77
960	323411.62	56571.29
961	323429.71	56540.62
962	323437.63	56510.01
963	323432.18	56465.45
964	323427.55	56415.85

Обозначение характерных точек границы	Координаты, м (система координат МСК-167 (зона 4))	
	X	Y
965	323443.76	56369.84
966	323466.23	56345.74
967	323478.13	56302.88
968	323475.76	56260.14
969	323475.39	56211.27
970	323481.19	56170.50
971	323497.22	56135.77
972	323507.04	56088.86
973	323504.70	56048.15
974	323496.29	56013.59
975	323496.09	55987.12
976	323479.63	55964.84
977	323463.11	55934.42
978	323454.59	55885.61
979	323454.16	55828.60
980	323468.03	55777.59
981	323481.99	55738.80
982	323483.63	55687.88
983	323477.22	55647.20
984	323446.24	55590.41
985	323443.73	55527.30
986	323445.44	55484.53
987	323436.91	55433.68
988	323424.73	55260.90
989	323380.13	54660.29
990	323705.33	54894.90
991	324023.78	54690.19
992	324454.92	54621.86
993	324828.18	54518.64
994	325132.90	54079.29
995	325425.32	53708.57
996	325832.05	53575.26
997	325832.42	53892.92
998	325818.72	54226.78
999	325809.80	54530.78
1000	325809.89	54679.10
1001	325783.24	55457.17
1002	325775.21	56009.08
1003	325832.30	56020.87

Обозначение характерных точек границы	Координаты, м (система координат МСК-167 (зона 4))	
	X	Y
1004	326280.73	56084.78
1005	326699.64	57356.44
1006	326734.78	57492.62
1007	326780.70	57506.53
1008	326791.99	57517.65
1009	326804.39	57541.99
1010	326825.13	57585.54
1011	326840.38	57605.29
1012	326862.98	57615.89
1013	326887.40	57614.69
1014	326932.16	57610.29
1015	326965.89	57627.35
1016	326980.89	57652.29
1017	326980.89	57706.29
1018	326981.64	57779.54
1019	327019.04	57788.85
1020	327022.39	57828.53
1021	327033.92	57872.23
1022	327042.62	57945.47
1023	327046.05	57993.28
1024	327057.80	58066.52
1025	327061.79	58126.50
1026	327474.36	58022.74
1027	327505.51	57745.75
1028	327534.25	57715.42
1029	327480.70	56980.09
1030	327477.03	56497.51
1031	327476.28	56130.98
1032	327477.80	56094.63
1033	327124.75	55958.44
1034	327092.80	55773.36
1035	327068.61	55580.24
1036	326979.31	54669.73
1037	327199.97	54601.69
1038	327588.02	54488.89
1039	327980.02	54361.79
1040	327842.73	53134.22
1041	327843.48	53032.61
1042	327830.41	52957.16

Обозначение характерных точек границы	Координаты, м (система координат МСК-167 (зона 4))	
	X	Y
1043	327808.37	52902.64
1044	327807.81	52883.94
1045	327823.31	52853.12
1046	327825.86	52829.58
1047	328561.61	52474.10
1048	328710.26	52924.90
1049	328745.40	52993.88
1050	328835.68	53210.20
1051	328839.24	53236.36
1052	328874.35	53233.18
1053	328877.77	53299.44
1054	328846.43	53545.16
1055	328793.06	53907.83
1056	329140.95	54141.96
1057	329141.24	54152.21
1058	329179.27	54177.67
1059	329206.65	54164.75
1060	329195.67	54501.77
1061	329191.02	54852.99
1062	328845.88	54858.53
1063	328832.77	54858.74
1064	328676.30	55692.50
1065	328679.53	56116.04
1066	328674.95	56556.12
1067	328722.78	56718.46
1068	328976.37	57011.06
1069	329350.64	57418.42
1070	329429.39	57431.13
1071	329682.14	57024.91
1072	329754.41	56909.79
1073	329839.21	56773.38
1074	329901.70	56670.14
1075	330034.66	56464.48
1076	330179.03	56572.36
1077	330206.76	56603.72
1078	330218.15	56629.09
1079	330251.20	56691.97
1080	330276.76	56706.04
1081	330297.18	56713.02

Обозначение характерных точек границы	Координаты, м (система координат МСК-167 (зона 4))	
	X	Y
1082	330320.58	56710.81
1083	330341.89	56702.51
1084	330389.46	56665.50
1085	330414.79	56650.04
1086	330457.43	56633.44
1087	330541.85	56623.66
1088	330622.16	56607.80
1089	330689.36	56609.34
1090	330748.42	56610.94
1091	330782.07	56617.82
1092	330818.78	56625.70
1093	330871.86	56643.63
1094	330957.62	56675.58
1095	331004.54	56688.48
1096	331038.13	56687.21
1097	331064.53	56677.85
1098	331081.71	56661.44
1099	331102.86	56630.74
1100	331127.09	56604.09
1101	331153.50	56596.77
1102	331245.13	56597.11
1103	331249.52	56638.82
1104	331250.75	56666.30
1105	331261.21	56703.90
1106	331281.83	56737.35
1107	331306.45	56762.62
1108	331335.13	56784.81
1109	331360.72	56802.95
1110	331396.46	56816.94
1111	331436.24	56826.83
1112	331504.43	56825.31
1113	331599.02	56812.40
1114	331654.92	56800.79
1115	331718.92	56781.99
1116	331745.29	56769.58
1117	331793.11	56765.16
1118	331821.59	56761.89
1119	331843.99	56762.75
1120	331883.79	56774.67

Обозначение характерных точек границы	Координаты, м (система координат МСК-167 (зона 4))	
	X	Y
1121	331911.42	56793.81
1122	331934.49	56815.03
1123	332071.88	56942.30
1124	332217.26	57061.84
1125	332176.41	56901.81
1126	332319.12	56922.16
1127	332956.81	56705.70
1128	334132.74	56312.20
1129	334389.69	56229.87
1130	334472.96	56202.80
1131	334489.85	56279.04
1132	334609.77	56607.14
1133	334689.25	56888.91
1134	334783.43	57210.07
1135	334882.49	57539.74
1136	334925.00	57678.86
1137	334976.20	57852.59
1138	335003.82	57936.90
1139	335096.64	58279.55
1140	335138.70	58407.88
1141	335729.40	58687.59
1142	336020.92	58613.63
1143	336076.90	58747.62
1144	336137.45	58944.70
1145	336177.39	59109.34
1146	336292.57	59530.01
1147	336369.71	59767.70
1148	336476.42	60141.60
1149	336536.98	60344.78
1150	336559.88	60409.78
1151	336693.11	60874.33
1152	337146.84	60751.64
1153	337210.82	60719.18
1154	337229.04	60870.60
1155	337244.20	61017.48
1156	337292.42	61406.94
1157	337320.32	61643.64
1	337418.94	62462.76

Площадь муниципального образования 24022,43 га.

Приложение 11  
к Закону края  
от 10 октября 2024 г. № 8-3151

Приложение 11  
к Закону края  
от 18 февраля 2005 г. № 13-3003

## **Текстовое описание местоположения границ муниципального образования Ермаковский сельсовет**

По смежеству с землями муниципального образования  
Нижнесуэтуковский сельсовет

Граница муниципального образования Ермаковский сельсовет по смежеству с землями муниципального образования Нижнесуэтуковский сельсовет проходит от узловой точки 1 до узловой точки 129 протяженностью 21993,41 м.

От точки 1 – узловой точки пересечения границ муниципального образования Шушенский район, муниципального образования Ермаковский сельсовет и муниципального образования Нижнесуэтуковский сельсовет граница идет в юго-восточном направлении прямой линией 1577,26 м по лесу до полевой дороги (точка 2).

От точки 2 граница следует общим направлением на восток ломаной линией 1942,91 м по полевой дороге до точки 7. Далее граница проходит на северо-восток прямой линией 973,97 м по лесу, пересекая полевую дорогу, до точки 11. Затем граница идет на юго-восток ломаной линией 2898,03 м, пересекая проселочную дорогу, по лесу и пашне, пересекая безымянное озеро, до реки Оя (точка 22).

От точки 22 граница следует общим направлением на юго-запад извилистой линией 1576,55 м по середине реки Оя вниз по течению до точки 43. Далее граница проходит в юго-западном направлении прямой линией 232,84 м по пашне до точки 44. Затем граница идет на юго-восток прямой линией 384,21 м по пашне и лесу до точки 46.

От точки 46 граница следует на юго-запад ломаной линией 1479,93 м по лесу и пашне до точки 49. Далее граница проходит по границе леса и пашни: на восток прямой линией 516,30 м до точки 50, на северо-восток прямой линией 1170,20 м до точки 56, на юго-восток прямой линией 541,04 м до точки 58, на северо-восток ломаной линией 590,12 м до точки 60, на северо-запад ломаной линией 623,22 м до точки 65.

От точки 65 граница идет на юго-восток прямой линией 495,31 м, пересекая проселочную дорогу, по лесу до точки 67. Затем граница следует на северо-восток ломаной линией 980,92 м по лесу до точки 72. Далее граница проходит в юго-восточном направлении ломаной линией 1234,44 м по лесу, пересекая автомобильную дорогу Ермаковское – Нижний Суэтук, до точки 78.

От точки 78 граница идет на северо-восток ломаной линией 518,46 м по лесу вдоль полосы отвода автомобильной дороги Ермаковское – Нижний Суэтук с юго-восточной стороны до точки 80. Затем граница следует на северо-восток ломаной линией 490,04 м, пересекая автомобильную дорогу Ермаковское – Нижний Суэтук, по лесу до точки 83.

От точки 83 граница проходит в северо-западном направлении ломаной линией 207,55 м по лесу до реки Оя (точка 85). Далее граница идет общим направлением на северо-восток извилистой линией 1905,19 м по середине реки Оя вверх по течению до реки Кебеж (точка 109).

От точки 109 граница следует общим направлением на юго-восток извилистой линией 1654,92 м по середине реки Кебеж вверх по течению до точки 129 – узловой точки пересечения границ муниципального образования Нижнесуэтуцкий сельсовет, муниципального образования Ермаковский сельсовет и муниципального образования Новополтавский сельсовет.

По смежеству с землями муниципального образования  
Новополтавский сельсовет

Граница муниципального образования Ермаковский сельсовет по смежеству с землями муниципального образования Новополтавский сельсовет проходит от узловой точки 129 до узловой точки 175 протяженностью 4235,89 м.

От точки 129 – узловой точки пересечения границ муниципального образования Нижнесуэтуцкий сельсовет, муниципального образования Ермаковский сельсовет и муниципального образования Новополтавский сельсовет граница идет на юго-запад ломаной линией 684,16 м по лесу до реки Оя (точка 134).

От точки 134 граница следует на северо-запад и юго-восток извилистой линией 1178,48 м по середине реки Оя вверх по течению до точки 153. Затем граница проходит на юго-восток плавной линией 1464,80 м по пастбищу и лесу до точки 162. Далее граница идет на юг плавной линией 908,45 м по лесу до точки 175 – узловой точки пересечения границ муниципального образования Новополтавский сельсовет, муниципального образования Ермаковский сельсовет и муниципального образования Ойский сельсовет.

По смежеству с землями муниципального образования  
Ойский сельсовет

Граница муниципального образования Ермаковский сельсовет по смежеству с землями муниципального образования Ойский сельсовет проходит от узловой точки 175 до узловой точки 604 протяженностью 25228,33 м.

От точки 175 – узловой точки пересечения границ муниципального образования Новополтавский сельсовет, муниципального образования Ермаковский сельсовет и муниципального образования Ойский сельсовет граница следует на юго-запад плавной линией 1232,81 м по лесу и пастбищу до полевой дороги (точка 190).



От точки 190 граница идет на юго-запад ломаной линией 2626,79 м по полевой дороге до точки 245. Затем граница проходит на юго-запад ломаной линией 1178,46 м по лесу и пастбищу до автомобильной дороги Р-257 «Енисей» (точка 275). Далее граница следует на юго-восток прямой линией 1247,41 м по пастбищу и лесу вдоль автомобильной дороги Р-257 «Енисей» с северо-восточной стороны до точки 280.

От точки 280 граница идет на северо-восток прямой линией 624,69 м по лесу до точки 281. Затем граница проходит на юго-восток ломаной линией 1310,19 м по лесу и пашне, огибая населенный пункт поселок Песочный с северо-восточной стороны, до точки 289. Далее граница следует на юго-запад прямой линией 95,76 м по пашне, пересекая автомобильную дорогу Р-257 «Енисей», по лесу до точки 290.

От точки 290 граница идет в юго-восточном направлении прямой линией 468,89 м по лесу вдоль автомобильной дороги Р-257 «Енисей» до точки 292. Затем граница проходит в юго-западном направлении прямой линией 1375,64 м по пастбищу и лесу, пересекая безымянные протоки реки Оя, до реки Оя (точка 296).

От точки 296 граница следует общим направлением на юго-восток извилистой линией 1739,22 м по середине реки Оя вверх по течению до безымянной протоки реки Оя (точка 324). Далее граница идет на северо-восток, юго-восток и юго-запад извилистой линией 2288,30 м по середине безымянной протоки реки Оя до реки Оя (точка 387).

От точки 387 граница следует общим направлением на юго-восток извилистой линией 11040,17 м по середине реки Оя вверх по течению до протоки Полозиха реки Оя до точки 604 – узловой точки пересечения границ муниципального образования Ойский сельсовет, муниципального образования Ермаковский сельсовет и муниципального образования Разъезженский сельсовет.

По смежеству с землями муниципального образования  
Разъезженский сельсовет

Граница муниципального образования Ермаковский сельсовет по смежеству с землями муниципального образования Разъезженский сельсовет проходит от узловой точки 604 до узловой точки 711 протяженностью 9017,70 м.

От точки 604 – узловой точки пересечения границ муниципального образования Ойский сельсовет, муниципального образования Ермаковский сельсовет и муниципального образования Разъезженский сельсовет граница идет общим направлением на юго-запад извилистой линией 823,39 м по середине протоки Полозиха реки Оя до точки 635.

От точки 635 граница следует на юго-запад ломаной линией 5398,92 м по пастбищу, пашне и лесу, пересекая автомобильную дорогу Ермаковское – Разъезжее – Большая Речка, до точки 687. Затем граница проходит на северо-запад плавной линией 632,46 м по лесу и сенокосу до точки 693. Далее граница идет в юго-западном направлении плавной линией 566,87 м по сенокосу и заболоченной местности до точки 699.

От точки 699 граница следует на запад ломаной линией 872,74 м по заболоченной местности, сенокосу и границе леса до точки 706. Затем граница идет на северо-запад ломаной линией 723,32 м по границе сенокоса и леса, пересекая полевую дорогу, по границе пашни и болота Тюхтетское до точки 711 – узловой точки пересечения границ муниципального образования Разъезженский сельсовет, муниципального образования Ермаковский сельсовет и муниципального образования Семенниковский сельсовет.

По смежеству с землями муниципального образования  
Семенниковский сельсовет

Граница муниципального образования Ермаковский сельсовет по смежеству с землями муниципального образования Семенниковский сельсовет проходит от узловой точки 711 до узловой точки 996 протяженностью 25842,55 м.

От точки 711 – узловой точки пересечения границ муниципального образования Разъезженский сельсовет, муниципального образования Ермаковский сельсовет и муниципального образования Семенниковский сельсовет граница следует на северо-запад прямой линией 469,93 м по болоту Тюхтетское до точки 712.

От точки 712 граница идет на северо-восток ломаной линией 1837,75 м по болоту Тюхтетское, пашне и лесу до точки 715. Далее граница проходит на северо-запад ломаной линией 2142,49 м по болоту Тюхтетское, лесу и пашне до точки 722. Затем граница следует на юго-запад ломаной линией 1429,12 м по пашне, лесу и болоту Тюхтетское до точки 728.

От точки 728 граница идет в северо-западном направлении прямой линией 478,87 м по границе болота Тюхтетское, пашни и леса до точки 729. Далее граница проходит на северо-восток ломаной линией 1802,80 м по болоту Тюхтетское, лесу и пашне, пересекая полевую дорогу, до южного берега Мигнинского водохранилища (точка 737).

От точки 737 граница следует на северо-восток ломаной линией 595,94 м, пересекая Мигнинское водохранилище от южного до северного берега, до точки 740. Затем граница идет на северо-запад извилистой линией 1787,68 м по северному берегу Мигнинского водохранилища до автомобильной дороги Ермаковское – Мигна (точка 802).

От точки 802 граница проходит на юго-запад прямой линией 143,55 м по границе полосы отвода автомобильной дороги Ермаковское – Мигна с юго-восточной стороны до устья ручья Карагатский (точка 808). Далее граница следует на северо-запад извилистой линией 1995,69 м, пересекая автомобильную дорогу Ермаковское – Мигна, по руслу ручья Карагатский вверх по течению до точки 906.

От точки 906 граница идет на юго-запад ломаной линией 1323,57 м по лесу и пашне, пересекая полевую дорогу, до точки 910. Затем граница проходит на запад ломаной линией 3276,25 м по пашне и лесу до точки 917. Далее граница следует в северо-восточном направлении прямой линией 2028,93 м по пашне, лесу и пастбищу до ручья Карагатский (точка 924).

От точки 924 граница идет в северо-западном направлении извилистой линией 2716,28 м по руслу ручья Карагатский вверх по течению до точки 987. Затем граница проходит на запад прямой линией 775,47 м по пастбищу и заболоченной местности до точки 989. Далее граница следует в северо-восточном направлении прямой линией 401,00 м по пастбищу, лесу и заболоченной местности до точки 990.

От точки 990 граница идет на северо-запад ломаной линией 2637,23 м по заболоченной местности и лесу до полевой дороги до точки 996 – узловой точки пересечения границ муниципального образования Семенниковский сельсовет, муниципального образования Ермаковский сельсовет и муниципального образования Жеблахтинский сельсовет.

По смежеству с землями муниципального образования  
Жеблахтинский сельсовет

Граница муниципального образования Ермаковский сельсовет по смежеству с землями муниципального образования Жеблахтинский сельсовет проходит от узловой точки 996 до узловой точки 1153 протяженностью 31199,89 м.

От точки 996 – узловой точки пересечения границ муниципального образования Семенниковский сельсовет, муниципального образования Ермаковский сельсовет и муниципального образования Жеблахтинский сельсовет граница следует на восток прямой линией общим расстоянием 2434,75 м: по полевой дороге до точки 1000, по лесу, пересекая полевую дорогу, до точки 1002.

От точки 1002 граница идет в северо-восточном направлении ломаной линией 2823,19 м по лесу и границе пашни до точки 1025. Затем граница проходит на северо-запад прямой линией 425,42 м по лесу до точки 1026. Далее граница следует ломаной линией по лесу, по границе пашни и леса: на запад 1943,30 м до точки 1032, на юго-запад 1675,73 м до точки 1036.

От точки 1036 граница идет на северо-запад прямой линией 1047,11 м по лесу и пашне до точки 1039. Затем граница проходит на юго-запад ломаной линией 1549,10 м по границе леса и пашни, по полевой дороге до точки 1046. Далее граница следует в северо-западном направлении прямой линией 817,13 м по полевой дороге до точки 1047.

От точки 1047 граница идет по лесу: на северо-восток ломаной линией 848,15 м до точки 1052, на юго-восток прямой линией 680,63 м до точки 1055, на северо-восток ломаной линией 505,63 м до точки 1059, на восток прямой линией 688,45 м до точки 1061, на юг прямой линией 358,30 м до точки 1063, на юго-восток ломаной линией 1711,97 м до точки 1066.

От точки 1066 граница проходит на северо-восток ломаной линией 1189,40 м по лесу и границе пастбища, пересекая автомобильную дорогу Р-257 «Енисей», до точки 1070. Затем граница следует на северо-запад прямой линией 1140,55 м по границе полосы отвода автомобильной дороги Р-257 «Енисей» с северо-восточной стороны до точки 1075.

От точки 1075 граница идет общим направлением на север извилистой линией 1392,73 м по лесу, пастбищу и пашне, пересекая полевою дорогу, до реки Оя (точка 1102). Далее граница проходит общим направлением на северо-восток извилистой линией 1227,77 м по середине реки Оя вверх по течению до точки 1124.

От точки 1124 граница следует в северо-западном направлении ломаной линией 2580,14 м по пастбищу и лесу до точки 1130. Затем граница идет в северо-восточном направлении ломаной линией 5618,67 м по границе пашни, по лесу и сенокосу до точки 1151.

От точки 1151 граница следует на северо-запад ломаной линией 541,77 м по сенокосу, пересекая полевою дорогу, по лесу до точки 1153 – узловой точки пересечения границ муниципального образования Жеблахтинский сельсовет, муниципального образования Ермаковский сельсовет и муниципального образования Шушенский район.

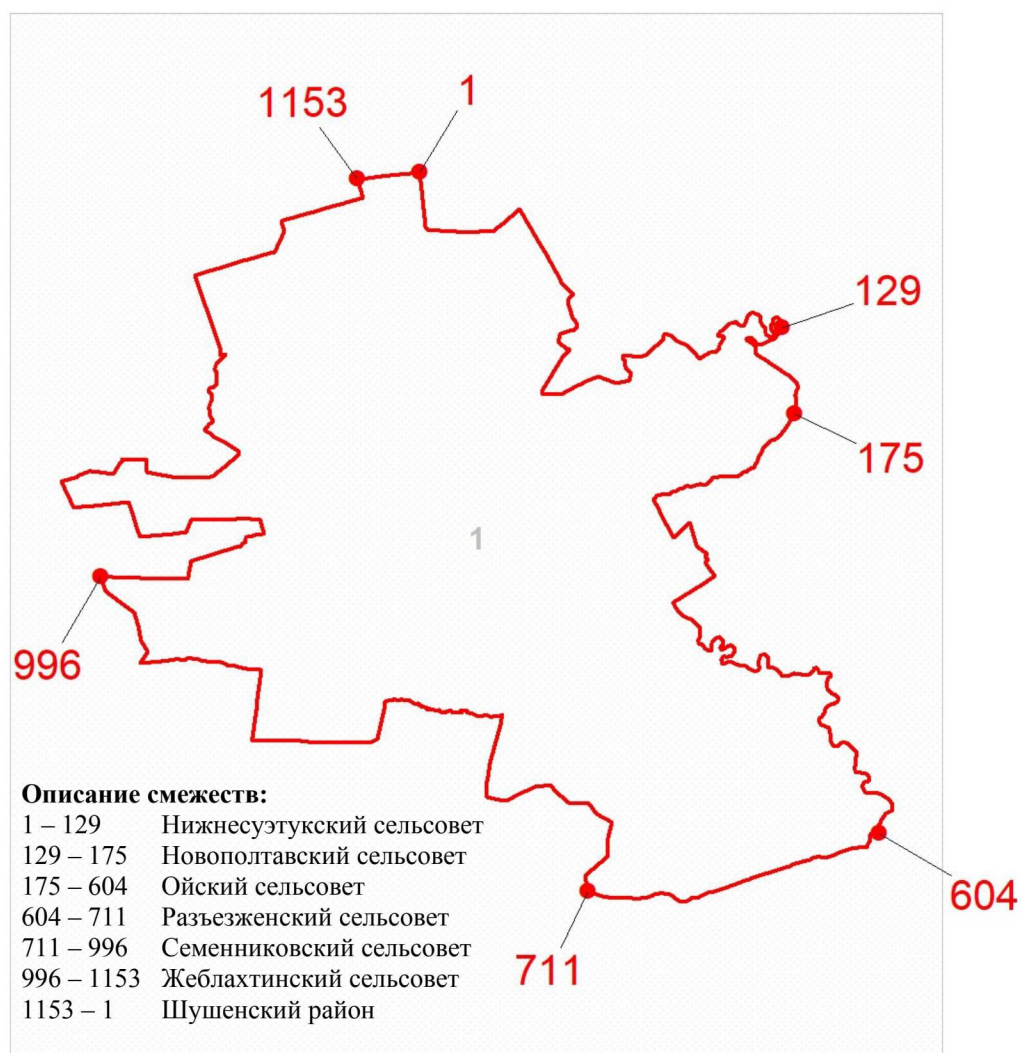
По смежеству с землями муниципального образования  
Шушенский район

Граница муниципального образования Ермаковский сельсовет по смежеству с землями муниципального образования Шушенский район проходит от узловой точки 1153 до узловой точки 1 протяженностью 1755,98 м.

От точки 1153 – узловой точки пересечения границ муниципального образования Жеблахтинский сельсовет, муниципального образования Ермаковский сельсовет и муниципального образования Шушенский район граница идет на северо-восток ломаной линией 1755,98 м по сенокосу и лесу до точки 1 – узловой точки пересечения границ муниципального образования Шушенский район, муниципального образования Ермаковский сельсовет и муниципального образования Нижнесуэтуковский сельсовет.

## Графическое отображение местоположения границ муниципального образования Ермаковский сельсовет

### Раздел I. Обзорная схема местоположения границ муниципального образования



Масштаб 1:200000

Используемые условные знаки и обозначения:



Граница муниципального образования



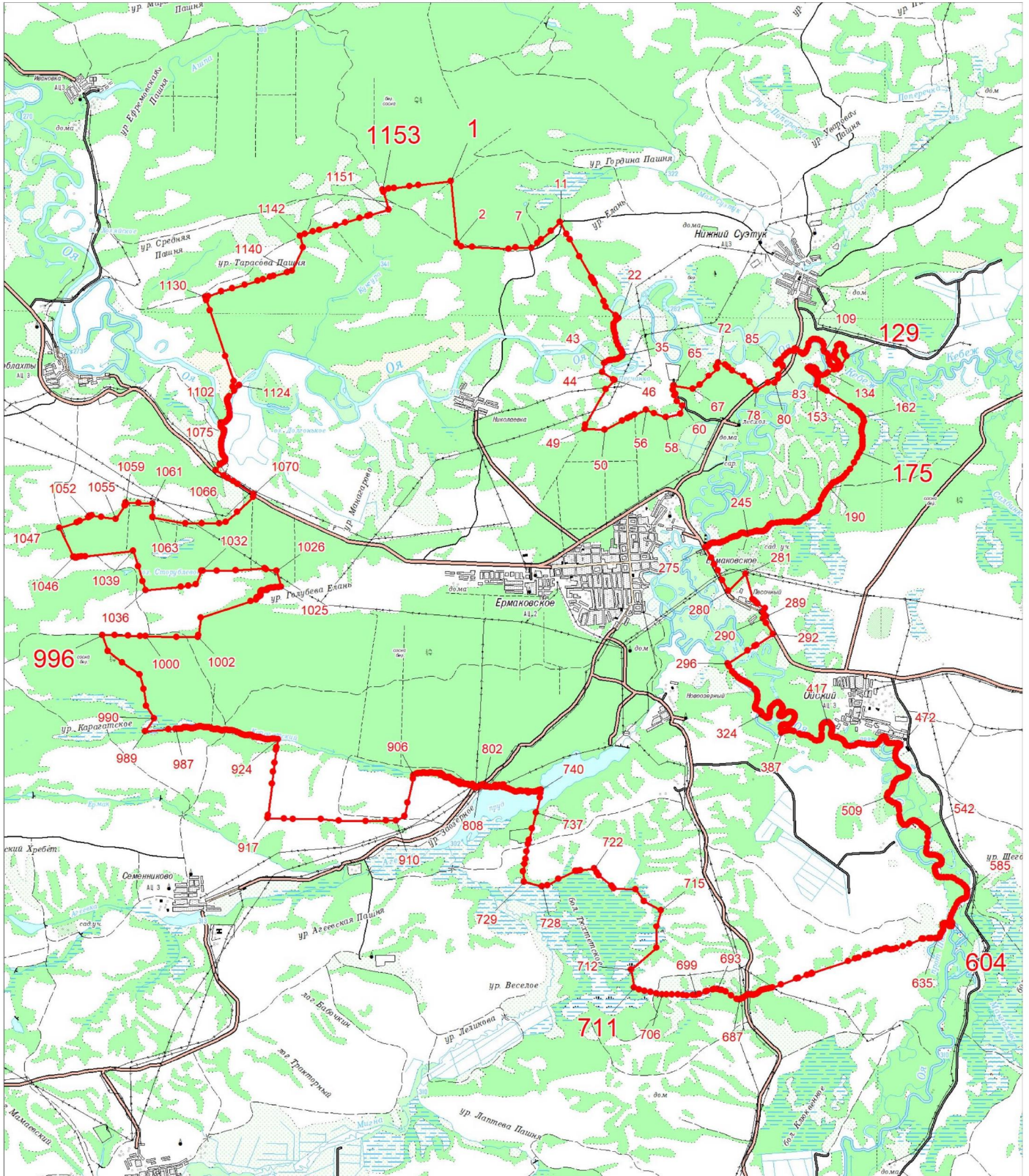
Узловая точка границы муниципального образования и её номер



Номер выносного листа обзорной схемы местоположения границ муниципального образования

Раздел II. Выносные листы обзорной схемы местоположения границ муниципального образования

Выносной лист № 1



Масштаб 1:100000

Условные обозначения:

- Граница муниципального образования
- Характерная точка границы муниципального образования
- 1 Надписи номеров характерных точек границы муниципального образования

Приложение 13  
к Закону края  
от 10 октября 2024 г. № 8-3151

Приложение 13  
к Закону края  
от 18 февраля 2005 г. № 13-3003

**Координаты характерных точек границ  
муниципального образования Жеблахтинский сельсовет**

Обозначение характерных точек границы	Координаты, м (система координат МСК-167 (зона 4))	
	X	Y
1	337210.82	60719.18
2	337146.84	60751.64
3	336693.11	60874.33
4	336559.88	60409.78
5	336536.98	60344.78
6	336476.42	60141.60
7	336369.71	59767.70
8	336292.57	59530.01
9	336177.39	59109.34
10	336137.45	58944.70
11	336076.90	58747.62
12	336020.92	58613.63
13	335729.40	58687.59
14	335138.70	58407.88
15	335096.64	58279.55
16	335003.82	57936.90
17	334976.20	57852.59
18	334925.00	57678.86
19	334882.49	57539.74
20	334783.43	57210.07
21	334689.25	56888.91
22	334609.77	56607.14
23	334489.85	56279.04
24	334472.96	56202.80
25	334389.69	56229.87
26	334132.74	56312.20
27	332956.81	56705.70
28	332319.12	56922.16

Обозначение характерных точек границы	Координаты, м (система координат МСК-167 (зона 4))	
	X	Y
29	332176.41	56901.81
30	332217.26	57061.84
31	332071.88	56942.30
32	331934.49	56815.03
33	331911.42	56793.81
34	331883.79	56774.67
35	331843.99	56762.75
36	331821.59	56761.89
37	331793.11	56765.16
38	331745.29	56769.58
39	331718.92	56781.99
40	331654.92	56800.79
41	331599.02	56812.40
42	331504.43	56825.31
43	331436.24	56826.83
44	331396.46	56816.94
45	331360.72	56802.95
46	331335.13	56784.81
47	331306.45	56762.62
48	331281.83	56737.35
49	331261.21	56703.90
50	331250.75	56666.30
51	331249.52	56638.82
52	331245.13	56597.11
53	331153.50	56596.77
54	331127.09	56604.09
55	331102.86	56630.74
56	331081.71	56661.44
57	331064.53	56677.85
58	331038.13	56687.21
59	331004.54	56688.48
60	330957.62	56675.58
61	330871.86	56643.63
62	330818.78	56625.70
63	330782.07	56617.82
64	330748.42	56610.94
65	330689.36	56609.34
66	330622.16	56607.80
67	330541.85	56623.66



Обозначение характерных точек границы	Координаты, м (система координат МСК-167 (зона 4))	
	X	Y
68	330457.43	56633.44
69	330414.79	56650.04
70	330389.46	56665.50
71	330341.89	56702.51
72	330320.58	56710.81
73	330297.18	56713.02
74	330276.76	56706.04
75	330251.20	56691.97
76	330218.15	56629.09
77	330206.76	56603.72
78	330179.03	56572.36
79	330034.66	56464.48
80	329901.70	56670.14
81	329839.21	56773.38
82	329754.41	56909.79
83	329682.14	57024.91
84	329429.39	57431.13
85	329350.64	57418.42
86	328976.37	57011.06
87	328722.78	56718.46
88	328674.95	56556.12
89	328679.53	56116.04
90	328676.30	55692.50
91	328832.77	54858.74
92	328845.88	54858.53
93	329191.02	54852.99
94	329195.67	54501.77
95	329206.65	54164.75
96	329179.27	54177.67
97	329141.24	54152.21
98	329140.95	54141.96
99	328793.06	53907.83
100	328846.43	53545.16
101	328877.77	53299.44
102	328874.35	53233.18
103	328839.24	53236.36
104	328835.68	53210.20
105	328745.40	52993.88
106	328710.26	52924.90

Обозначение характерных точек границы	Координаты, м (система координат МСК-167 (зона 4))	
	X	Y
107	328561.61	52474.10
108	327825.86	52829.58
109	327823.31	52853.12
110	327807.81	52883.94
111	327808.37	52902.64
112	327830.41	52957.16
113	327843.48	53032.61
114	327842.73	53134.22
115	327980.02	54361.79
116	327588.02	54488.89
117	327199.97	54601.69
118	326979.31	54669.73
119	327068.61	55580.24
120	327092.80	55773.36
121	327124.75	55958.44
122	327477.80	56094.63
123	327476.28	56130.98
124	327477.03	56497.51
125	327480.70	56980.09
126	327534.25	57715.42
127	327505.51	57745.75
128	327474.36	58022.74
129	327061.79	58126.50
130	327057.80	58066.52
131	327046.05	57993.28
132	327042.62	57945.47
133	327033.92	57872.23
134	327022.39	57828.53
135	327019.04	57788.85
136	326981.64	57779.54
137	326980.89	57706.29
138	326980.89	57652.29
139	326965.89	57627.35
140	326932.16	57610.29
141	326887.40	57614.69
142	326862.98	57615.89
143	326840.38	57605.29
144	326825.13	57585.54
145	326804.39	57541.99

Обозначение характерных точек границы	Координаты, м (система координат МСК-167 (зона 4))	
	X	Y
146	326791.99	57517.65
147	326780.70	57506.53
148	326734.78	57492.62
149	326699.64	57356.44
150	326280.73	56084.78
151	325832.30	56020.87
152	325775.21	56009.08
153	325783.24	55457.17
154	325809.89	54679.10
155	325809.80	54530.78
156	325818.72	54226.78
157	325832.42	53892.92
158	325832.05	53575.26
159	325855.67	53200.40
160	325864.76	52791.04
161	325867.30	52589.41
162	325896.02	52012.42
163	326203.88	51930.36
164	327092.98	51692.99
165	327855.18	51489.09
166	327958.97	51461.34
167	328074.94	51430.30
168	328586.37	51293.43
169	329231.10	51029.64
170	329503.37	50889.13
171	330259.11	49693.37
172	330404.77	49454.23
173	331191.04	49378.74
174	332257.61	49275.64
175	333364.88	49168.56
176	334136.48	49293.59
177	335402.70	49472.67
178	336058.47	49813.89
179	336041.03	49831.24
180	336046.95	49837.17
181	336053.04	49843.27
182	336075.18	49822.54
183	336690.62	50142.83
184	336551.42	51440.89

Обозначение характерных точек границы	Координаты, м (система координат МСК-167 (зона 4))	
	X	Y
185	336488.10	52018.33
186	336483.69	52089.32
187	336426.85	52076.10
188	336377.80	52052.03
189	336345.03	52026.81
190	336295.79	51978.30
191	336243.57	51937.96
192	336206.78	51919.90
193	336169.05	51912.04
194	336077.45	51914.74
195	336014.45	51931.50
196	335974.87	51948.08
197	335940.46	51974.80
198	335914.32	52017.76
199	335898.53	52083.04
200	335870.39	52198.30
201	335843.44	52269.76
202	335836.67	52316.65
203	335842.35	52393.99
204	335863.35	52478.34
205	335871.28	52584.17
206	335856.20	52676.93
207	335801.77	52814.79
208	335763.10	52951.50
209	335724.03	53035.28
210	335687.76	53085.43
211	335648.44	53135.61
212	335592.91	53196.09
213	335510.01	53273.06
214	335455.41	53322.34
215	335411.77	53340.98
216	335440.76	53403.90
217	335474.21	53385.32
218	335631.57	53327.15
219	335714.78	53290.90
220	335777.24	53283.07
221	335806.84	53283.87
222	335823.64	53287.37
223	335851.94	53296.47

Обозначение характерных точек границы	Координаты, м (система координат МСК-167 (зона 4))	
	X	Y
224	335911.51	53323.06
225	336041.33	53392.36
226	336082.21	53413.44
227	336253.74	53500.86
228	336278.14	53512.96
229	336310.34	53523.06
230	336326.34	53524.66
231	336342.24	53522.36
232	336372.84	53509.56
233	336389.34	53504.86
234	336415.72	53493.46
235	336446.17	53481.02
236	336438.45	53537.08
237	336430.53	53566.66
238	336433.73	53584.96
239	336455.34	53616.37
240	336496.96	53666.97
241	336528.83	53708.48
242	336550.48	53743.96
243	336586.62	53810.89
244	336601.19	53851.51
245	336623.90	53893.09
246	336636.40	53930.67
247	336647.95	53976.40
248	336655.51	54033.36
249	336665.92	54063.83
250	336696.04	54143.03
251	336738.49	54236.38
252	336806.71	54371.30
253	336954.25	54628.83
254	337027.44	54748.43
255	337048.01	54775.77
256	337077.69	54796.94
257	337115.52	54818.04
258	337152.33	54839.15
259	337191.23	54867.37
260	337216.89	54894.67
261	337237.48	54925.07
262	337256.10	54963.62

Обозначение характерных точек границы	Координаты, м (система координат МСК-167 (зона 4))	
	X	Y
263	337271.80	55019.51
264	337288.76	55107.96
265	337301.73	55207.64
266	337312.51	55286.98
267	337326.61	55400.91
268	337343.57	55488.35
269	337373.92	55597.07
270	337388.40	55627.51
271	337404.84	55646.73
272	337468.44	55710.41
273	337475.75	55734.79
274	337488.41	55793.75
275	337502.29	55878.16
276	337517.38	55988.01
277	337544.84	56119.15
278	337568.75	56184.14
279	337609.06	56263.26
280	337622.69	56316.10
281	337638.69	56411.69
282	337677.92	56483.69
283	337746.13	56616.57
284	337825.48	56769.69
285	337176.23	56834.09
286	337046.71	56864.49
287	336776.74	56874.38
288	336630.25	56889.84
289	336450.61	56908.27
290	336507.24	57136.56
291	336596.54	57502.28
292	336666.23	57787.19
293	336779.78	58253.48
294	336911.36	58795.22
295	337001.94	59167.86
296	337090.05	59530.98
297	337146.08	59759.08
298	337258.15	60216.06
299	337276.96	60293.28
1	337210.82	60719.18

Площадь муниципального образования 7122,38 га.

Приложение 14  
к Закону края  
от 10 октября 2024 г. № 8-3151

Приложение 14  
к Закону края  
от 18 февраля 2005 г. № 13-3003

## **Текстовое описание местоположения границ муниципального образования Жеблахтинский сельсовет**

По смежеству с землями муниципального образования  
Ермаковский сельсовет

Граница муниципального образования Жеблахтинский сельсовет по смежеству с землями муниципального образования Ермаковский сельсовет проходит от узловой точки 1 до узловой точки 158 протяженностью 31199,89 м.

От точки 1 – узловой точки пересечения границ муниципального образования Шушенский район, муниципального образования Жеблахтинский сельсовет и муниципального образования Ермаковский сельсовет граница идет на юго-восток ломаной линией 541,77 м по сенокосу и лесу, пересекая полевую дорогу, до точки 3. Далее граница следует в юго-западном направлении ломаной линией 5618,67 м по сенокосу, лесу и границе пашни до точки 24.

От точки 24 граница проходит на юго-восток ломаной линией 2580,14 м по лесу и пастбищу до реки Оя (точка 30). Затем граница идет общим направлением на юго-запад извилистой линией 1227,77 м по середине реки Оя вниз по течению до точки 52. Далее граница следует общим направлением на юг извилистой линией 1392,73 м по пашне, пересекая полевую дорогу, по пастбищу и лесу до автомобильной дороги Р-257 «Енисей» (точка 79).

От точки 79 граница проходит в юго-восточном направлении прямой линией 1140,55 м по границе полосы отвода автомобильной дороги Р-257 «Енисей» с северо-восточной стороны до точки 84. Затем граница идет на юго-запад ломаной линией 1189,40 м, пересекая автомобильную дорогу Р-257 «Енисей», по лесу и границе пастбища до точки 88.

От точки 88 граница следует по лесу: на северо-запад ломаной линией 1711,97 м до точки 91, на север прямой линией 358,30 м до точки 93, на запад прямой линией 688,45 м до точки 95, на юго-запад ломаной линией 505,63 м до точки 99, на северо-запад прямой линией 680,63 м до точки 102, на юго-запад ломаной линией 848,15 м до полевой дороги (точка 107).

От точки 107 граница проходит на юго-восток прямой линией 817,13 м по полевой дороге до точки 108. Далее граница идет на северо-восток ломаной линией 1549,10 м по полевой дороге, по границе пашни и леса до точки 115. Затем граница следует на юго-восток прямой линией 1047,11 м по лесу и пашне

до точки 118.

От точки 118 граница проходит ломаной линией по границе леса и пашни, по лесу: на северо-восток 1675,73 м до точки 122, на восток 1943,30 м до точки 128. Далее граница идет на юго-восток прямой линией 425,42 м по лесу до точки 129. Затем граница следует на юго-запад ломаной линией 2823,19 м по границе пашни, по лесу до точки 152.

От точки 152 граница идет на запад прямой линией общим расстоянием 2434,75 м: по лесу, пересекая полевую дорогу, до полевой дороги до точки 154, по полевой дороге до точки 158 – узловой точки пересечения границ муниципального образования Ермаковский сельсовет, муниципального образования Жеблахтинский сельсовет и муниципального образования Семенниковский сельсовет.

По смежеству с землями муниципального образования  
Семенниковский сельсовет

Граница муниципального образования Жеблахтинский сельсовет по смежеству с землями муниципального образования Семенниковский сельсовет проходит от узловой точки 158 до узловой точки 162 протяженностью 1564,41 м.

От точки 158 – узловой точки пересечения границ муниципального образования Ермаковский сельсовет, муниципального образования Жеблахтинский сельсовет и муниципального образования Семенниковский сельсовет граница следует в западном направлении прямой линией 1564,41 м по полевой дороге до точки 162 – узловой точки пересечения границ муниципального образования Семенниковский сельсовет, муниципального образования Жеблахтинский сельсовет и муниципального образования Шушенский район.

По смежеству с землями муниципального образования  
Шушенский район

Граница муниципального образования Жеблахтинский сельсовет по смежеству с землями муниципального образования Шушенский район проходит от узловой точки 162 до узловой точки 186 протяженностью 13979,17 м.

От точки 162 – узловой точки пересечения границ муниципального образования Семенниковский сельсовет, муниципального образования Жеблахтинский сельсовет и муниципального образования Шушенский район граница идет по пашне и лесу: на северо-запад ломаной линией 5482,33 м до точки 172, на север прямой линией 789,89 м до точки 173.

От точки 173 граница следует на север прямой линией 2183,98 м по границе между урочищем Жеблахтинское Ермаковского лесничества и урочищем Темные Стрелки Саяно-Шушенского лесничества, по лесу и болоту до точки 175. Далее граница проходит на северо-восток ломаной линией 3565,44 м по болоту и лесу, пересекая автомобильную дорогу Р-257 «Енисей», по пашне до точки 183.

От точки 183 граница идет на юго-восток прямой линией 1957,53 м по пашне и пастбищу, пересекая безымянные озера, до реки Оя до точки 186 – узловой точки



пересечения границ муниципального образования Шушенский район, муниципального образования Жеблахтинский сельсовет и муниципального образования Ивановский сельсовет.

По смежеству с землями муниципального образования  
Ивановский сельсовет

Граница муниципального образования Жеблахтинский сельсовет по смежеству с землями муниципального образования Ивановский сельсовет проходит от узловой точки 186 до узловой точки 284 протяженностью 6990,12 м.

От точки 186 – узловой точки пересечения границ муниципального образования Шушенский район, муниципального образования Жеблахтинский сельсовет и муниципального образования Ивановский сельсовет граница следует общим направлением на юго-восток извилистой линией 2161,32 м по середине реки Оя вверх по течению до точки 215.

От точки 215 граница идет на северо-восток прямой линией 69,28 м по пашне, пересекая автомобильную дорогу Жеблахты – Ивановка, до точки 216. Затем граница проходит общим направлением на северо-восток плавной линией 1092,24 м по границе полосы отвода автомобильной дороги Жеблахты – Ивановка с восточной стороны до точки 235.

От точки 235 граница следует на северо-восток ломаной линией 3667,28 м по пашне и лесу до точки 284 – узловой точки пересечения границ муниципального образования Ивановский сельсовет, муниципального образования Жеблахтинский сельсовет и муниципального образования Шушенский район.

По смежеству с землями муниципального образования  
Шушенский район

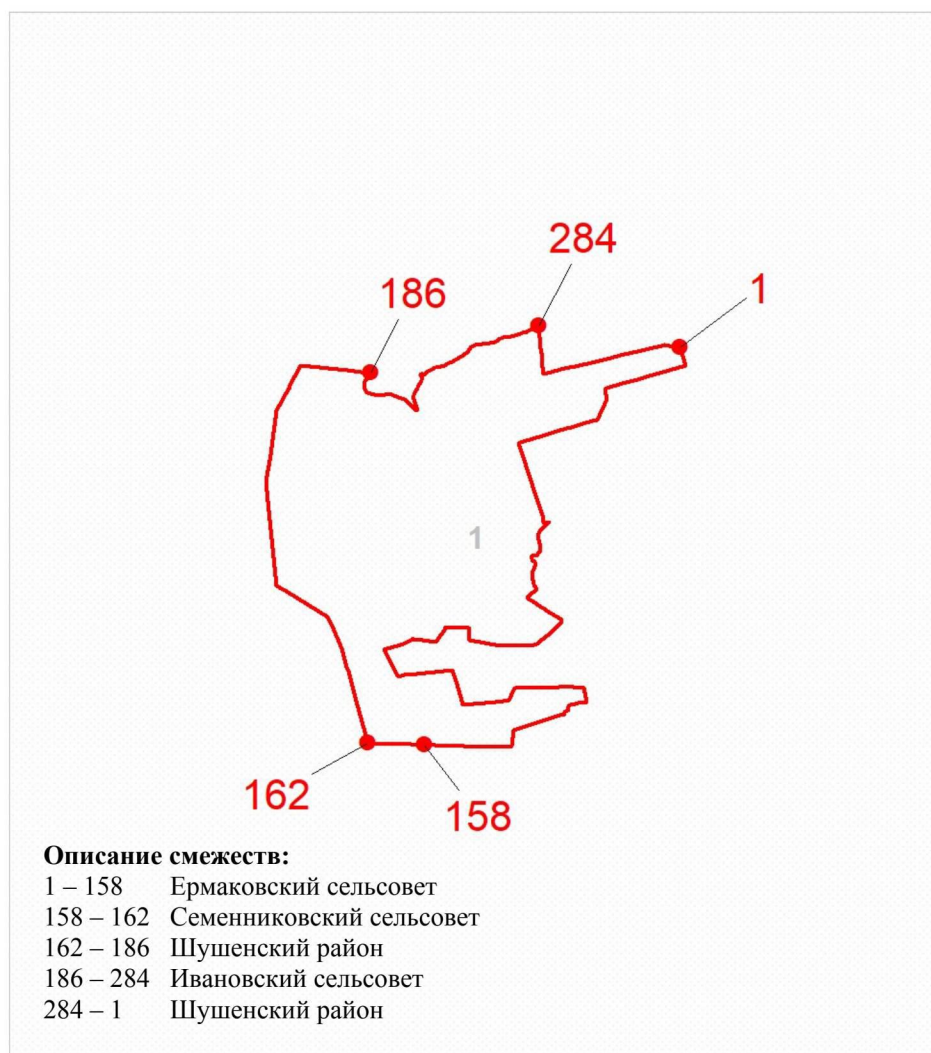
Граница муниципального образования Жеблахтинский сельсовет по смежеству с землями муниципального образования Шушенский район проходит от узловой точки 284 до узловой точки 1 протяженностью 5298,93 м.

От точки 284 – узловой точки пересечения границ муниципального образования Ивановский сельсовет, муниципального образования Жеблахтинский сельсовет и муниципального образования Шушенский район граница идет на юг ломаной линией 1383,51 м по лесу, пересекая полевую дорогу, до точки 289.

От точки 289 граница следует общим направлением на северо-восток ломаной линией 3915,42 м по сенокосу и лесу до точки 1 – узловой точки пересечения границ муниципального образования Шушенский район, муниципального образования Жеблахтинский сельсовет и муниципального образования Ермаковский сельсовет.

## Графическое отображение местоположения границ муниципального образования Жеблахтинский сельсовет

### Раздел I. Обзорная схема местоположения границ муниципального образования



Масштаб 1:200000

Используемые условные знаки и обозначения:



Граница муниципального образования



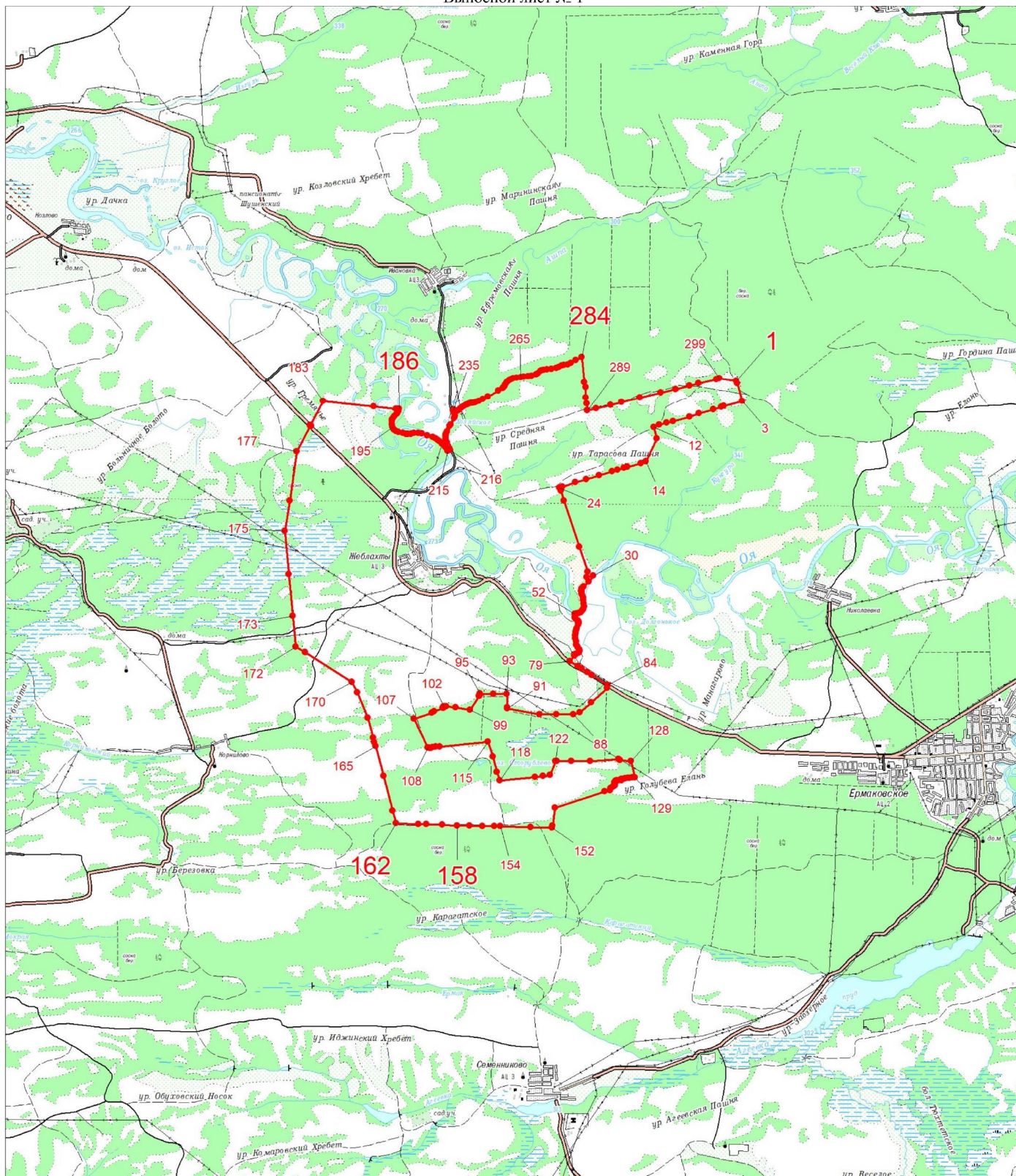
Узловая точка границы муниципального образования и её номер



Номер выносного листа обзорной схемы местоположения границ муниципального образования




Раздел II. Выносные листы обзорной схемы местоположения границ муниципального образования

Выносной лист № 1



Масштаб 1:100000

Условные обозначения:

- |   |  |
|---|--|
|  | Граница муниципального образования                                   |
|  | Характерная точка границы муниципального образования                 |
|  | Надписи номеров характерных точек границы муниципального образования |

Приложение 16  
к Закону края  
от 10 октября 2024 г. № 8-3151

Приложение 16  
к Закону края  
от 18 февраля 2005 г. № 13-3003

**Координаты характерных точек границ  
муниципального образования Ивановский сельсовет**

Обозначение характерных точек границы	Координаты, м (система координат МСК-167 (зона 4))	
	X	Y
1	337825.48	56769.69
2	337746.13	56616.57
3	337677.92	56483.69
4	337638.69	56411.69
5	337622.69	56316.10
6	337609.06	56263.26
7	337568.75	56184.14
8	337544.84	56119.15
9	337517.38	55988.01
10	337502.29	55878.16
11	337488.41	55793.75
12	337475.75	55734.79
13	337468.44	55710.41
14	337404.84	55646.73
15	337388.40	55627.51
16	337373.92	55597.07
17	337343.57	55488.35
18	337326.61	55400.91
19	337312.51	55286.98
20	337301.73	55207.64
21	337288.76	55107.96
22	337271.80	55019.51
23	337256.10	54963.62
24	337237.48	54925.07
25	337216.89	54894.67
26	337191.23	54867.37
27	337152.33	54839.15
28	337115.52	54818.04

Обозначение характерных точек границы	Координаты, м (система координат МСК-167 (зона 4))	
	X	Y
29	337077.69	54796.94
30	337048.01	54775.77
31	337027.44	54748.43
32	336954.25	54628.83
33	336806.71	54371.30
34	336738.49	54236.38
35	336696.04	54143.03
36	336665.92	54063.83
37	336655.51	54033.36
38	336647.95	53976.40
39	336636.40	53930.67
40	336623.90	53893.09
41	336601.19	53851.51
42	336586.62	53810.89
43	336550.48	53743.96
44	336528.83	53708.48
45	336496.96	53666.97
46	336455.34	53616.37
47	336433.73	53584.96
48	336430.53	53566.66
49	336438.45	53537.08
50	336446.17	53481.02
51	336415.72	53493.46
52	336389.34	53504.86
53	336372.84	53509.56
54	336342.24	53522.36
55	336326.34	53524.66
56	336310.34	53523.06
57	336278.14	53512.96
58	336253.74	53500.86
59	336082.21	53413.44
60	336041.33	53392.36
61	335911.51	53323.06
62	335851.94	53296.47
63	335823.64	53287.37
64	335806.84	53283.87
65	335777.24	53283.07
66	335714.78	53290.90
67	335631.57	53327.15

Обозначение характерных точек границы	Координаты, м (система координат МСК-167 (зона 4))	
	X	Y
68	335474.21	53385.32
69	335440.76	53403.90
70	335411.77	53340.98
71	335455.41	53322.34
72	335510.01	53273.06
73	335592.91	53196.09
74	335648.44	53135.61
75	335687.76	53085.43
76	335724.03	53035.28
77	335763.10	52951.50
78	335801.77	52814.79
79	335856.20	52676.93
80	335871.28	52584.17
81	335863.35	52478.34
82	335842.35	52393.99
83	335836.67	52316.65
84	335843.44	52269.76
85	335870.39	52198.30
86	335898.53	52083.04
87	335914.32	52017.76
88	335940.46	51974.80
89	335974.87	51948.08
90	336014.45	51931.50
91	336077.45	51914.74
92	336169.05	51912.04
93	336206.78	51919.90
94	336243.57	51937.96
95	336295.79	51978.30
96	336345.03	52026.81
97	336377.80	52052.03
98	336426.85	52076.10
99	336483.69	52089.32
100	336576.71	52086.01
101	336702.32	52107.16
102	336806.11	52191.29
103	336837.18	52294.31
104	336808.52	52537.60
105	336825.12	52596.19
106	336910.65	52674.41

Обозначение характерных точек границы	Координаты, м (система координат МСК-167 (зона 4))	
	X	Y
107	337009.87	52683.65
108	337082.53	52656.67
109	337169.14	52599.18
110	337228.57	52414.35
111	337274.60	52341.02
112	337406.05	52329.72
113	337481.15	52361.45
114	337558.71	52457.97
115	337577.74	52575.27
116	337548.28	52703.13
117	337330.79	52854.95
118	337270.63	52934.48
119	337253.12	53035.90
120	337277.72	53080.24
121	337326.48	53108.16
122	337482.07	53076.38
123	337593.06	53032.86
124	337647.37	52985.79
125	337691.02	52859.83
126	337759.03	52745.80
127	337994.53	52565.46
128	338072.67	52453.37
129	338120.14	52294.97
130	338098.75	52129.08
131	338049.71	52060.66
132	337982.25	52049.25
133	337859.22	52021.86
134	337692.70	51938.29
135	337602.83	51817.57
136	337581.61	51675.99
137	337613.36	51586.59
138	337710.07	51524.97
139	337871.72	51491.11
140	338037.92	51530.13
141	338196.60	51650.23
142	338391.30	51713.29
143	338701.17	51751.02
144	338820.22	51701.35
145	338900.07	51544.68

Обозначение характерных точек границы	Координаты, м (система координат МСК-167 (зона 4))	
	X	Y
146	338953.60	51386.23
147	339001.90	51347.32
148	339129.27	51329.97
149	339178.11	51370.04
150	339210.88	51426.46
151	339223.84	51543.81
152	339268.86	51616.32
153	339345.95	51643.98
154	339414.55	51615.01
155	339483.01	51565.79
156	339510.66	51468.33
157	339490.00	51407.75
158	339391.69	51238.51
159	339333.69	51044.59
160	339348.94	50910.79
161	339400.79	50800.95
162	339572.07	50696.13
163	339846.99	50655.18
164	339931.71	50615.94
165	339941.22	50528.77
166	339884.40	50504.97
167	339779.06	50489.72
168	339709.79	50421.48
169	339672.69	50324.59
170	339716.30	50194.58
171	339829.25	50140.91
172	339962.55	50103.26
173	340051.27	50057.91
174	340074.96	49972.63
175	340054.27	49908.01
176	339997.18	49845.73
177	339895.77	49812.21
178	339750.11	49817.57
179	339558.78	49948.90
180	339467.64	49937.57
181	339380.24	49881.64
182	339265.71	49708.49
183	339250.31	49530.40
184	339301.79	49367.91



Обозначение характерных точек границы	Координаты, м (система координат МСК-167 (зона 4))	
	X	Y
185	339426.26	49225.02
186	339486.06	49094.87
187	339521.02	48883.92
188	339641.47	48745.12
189	339908.00	48661.72
190	340207.39	48646.88
191	340442.39	48685.28
192	340720.51	48812.41
193	340856.90	48790.27
194	340861.73	48814.59
195	340860.96	48834.82
196	340836.08	48942.47
197	340684.22	49140.36
198	340500.58	49382.88
199	340421.54	49569.75
200	340415.11	49772.38
201	340422.95	49888.32
202	340570.60	50407.14
203	340770.27	50404.69
204	340847.26	50403.33
205	341166.81	50397.52
206	341636.53	50388.13
207	342072.33	50382.99
208	342402.52	50378.57
209	342563.57	50376.65
210	342969.66	50371.44
211	343409.40	50373.00
212	343633.27	50363.16
213	343697.09	50558.54
214	343727.84	50648.96
215	344592.06	50643.01
216	344980.37	51036.95
217	345087.02	51145.21
218	345523.28	51588.33
219	345782.07	51851.44
220	346062.89	52144.60
221	345941.24	52468.27
222	345694.85	53103.33
223	345599.63	53265.92

Обозначение характерных точек границы	Координаты, м (система координат МСК-167 (зона 4))	
	X	Y
224	345333.51	53732.23
225	345022.57	54277.16
226	345028.96	54413.51
227	345049.18	54844.55
228	345070.30	55288.59
229	345099.15	55916.59
230	344670.18	55937.67
231	344214.19	55731.26
232	344189.93	55510.25
233	344137.33	55053.85
234	343863.56	55085.33
235	343857.37	54644.99
236	343853.51	54402.21
237	343740.75	54420.04
238	343449.49	54465.75
239	343391.91	53681.39
240	343371.95	53648.39
241	343039.63	53088.16
242	342867.74	52799.12
243	342462.40	52833.15
244	342429.35	52992.29
245	342271.92	53760.10
246	342223.77	54002.04
247	342408.29	54074.40
248	342498.94	54108.85
249	342700.06	54721.17
250	342897.27	55317.42
251	343082.76	55881.86
252	343219.25	56295.96
253	342763.72	56856.14
254	342713.47	56923.83
255	342516.83	57160.12
256	342374.67	57399.94
257	342209.87	57674.83
258	342208.97	57702.68
259	342189.19	58313.26
260	342174.89	58720.56
261	342169.64	58905.89
262	342150.53	59504.64

Обозначение характерных точек границы	Координаты, м (система координат МСК-167 (зона 4))	
	X	Y
263	341914.62	59597.70
264	341654.64	59699.28
265	341635.83	59628.00
266	341640.59	59328.52
267	341605.94	59239.42
268	341552.18	59101.42
269	341447.44	58902.92
270	341249.34	58963.01
271	341176.08	58658.89
272	341114.50	58404.46
273	341205.51	58399.67
274	341360.16	58413.27
275	341346.10	58384.85
276	341324.67	58363.96
277	341283.51	58334.39
278	341259.18	58323.32
279	341236.06	58308.91
280	341214.33	58293.26
281	341201.28	58273.72
282	341198.14	58256.71
283	341200.44	58244.21
284	341207.77	58227.31
285	341232.32	58198.47
286	341242.46	58177.58
287	341244.09	58171.04
288	341243.37	58128.52
289	341250.27	58109.71
290	341258.29	58096.83
291	341270.22	58084.16
292	341296.24	58064.84
293	341330.13	58045.36
294	341342.51	58033.28
295	341347.53	58025.48
296	341349.38	58018.57
297	341351.47	57984.39
298	341342.88	57940.16
299	341326.50	57887.45
300	341326.53	57868.29
301	341341.01	57804.67

Обозначение характерных точек границы	Координаты, м (система координат МСК-167 (зона 4))	
	X	Y
302	341341.05	57787.64
303	341336.78	57774.89
304	341321.11	57760.67
305	341315.76	57758.14
306	341304.63	57754.01
307	341292.07	57754.71
308	341279.29	57766.00
309	341254.80	57798.73
310	341246.36	57804.84
311	341232.82	57809.79
312	341220.59	57808.55
313	341208.00	57798.54
314	341196.34	57783.16
315	341186.33	57761.29
316	341185.95	57732.12
317	341194.47	57670.76
318	341196.31	57633.69
319	341190.62	57601.06
320	341188.13	57557.93
321	341195.30	57536.98
322	341219.04	57498.29
323	341225.94	57466.40
324	341228.21	57443.18
325	341231.49	57421.88
326	341242.17	57394.38
327	341258.91	57362.50
328	341260.28	57346.77
329	341253.43	57331.98
330	341244.13	57319.14
331	341237.74	57314.96
332	341216.97	57313.04
333	341193.68	57314.80
334	341189.30	57313.81
335	341185.32	57310.41
336	341176.11	57281.12
337	341170.92	57270.19
338	341169.28	57263.63
339	341169.59	57246.77
340	341174.18	57232.44

Обозначение характерных точек границы	Координаты, м (система координат МСК-167 (зона 4))	
	X	Y
341	341183.94	57221.78
342	341203.74	57207.01
343	341211.21	57195.01
344	341215.90	57164.24
345	341226.25	57149.42
346	341230.88	57147.67
347	341248.81	57155.36
348	341276.36	57159.08
349	341290.99	57154.81
350	341308.45	57144.20
351	341314.58	57138.05
352	341316.95	57129.72
353	341316.08	57121.25
354	341311.87	57112.89
355	341298.94	57100.42
356	341289.11	57093.48
357	341275.97	57092.13
358	341261.12	57099.21
359	341252.60	57100.38
360	341246.09	57097.80
361	341242.28	57092.62
362	341240.45	57066.39
363	341246.73	57029.65
364	341245.36	57010.52
365	341237.83	56998.62
366	341210.27	56975.43
367	341202.25	56965.74
368	341193.40	56946.43
369	341190.31	56931.35
370	341190.55	56916.94
371	341192.97	56897.92
372	341200.54	56856.98
373	341199.95	56835.78
374	341193.84	56821.23
375	341176.08	56791.52
376	341146.04	56757.93
377	341136.97	56748.47
378	341128.52	56737.62
379	341120.89	56722.34

Обозначение характерных точек границы	Координаты, м (система координат МСК-167 (зона 4))	
	X	Y
380	341106.68	56681.92
381	341096.78	56665.07
382	341060.17	56626.48
383	341025.47	56591.25
384	341017.24	56580.59
385	341001.22	56553.62
386	340991.70	56542.33
387	340976.82	56531.69
388	340935.89	56523.57
389	340925.06	56519.92
390	340912.33	56509.42
391	340900.04	56496.20
392	340881.83	56459.32
393	340876.65	56446.66
394	340867.70	56412.50
395	340856.04	56393.46
396	340826.08	56364.38
397	340797.50	56330.38
398	340762.16	56297.03
399	340742.84	56269.97
400	340733.71	56251.07
401	340725.62	56223.28
402	340715.09	56197.89
403	340704.96	56180.81
404	340693.80	56169.09
405	340659.52	56139.82
406	340643.43	56122.20
407	340636.16	56093.29
408	340634.18	56065.19
409	340627.73	56046.13
410	340620.62	56033.36
411	340601.33	56012.35
412	340580.99	55997.80
413	340570.63	55986.90
414	340565.13	55974.61
415	340554.97	55946.93
416	340548.96	55936.64
417	340525.55	55907.12
418	340518.28	55885.94

Обозначение характерных точек границы	Координаты, м (система координат МСК-167 (зона 4))	
	X	Y
419	340511.62	55860.74
420	340509.21	55818.40
421	340503.57	55790.95
422	340500.89	55782.40
423	340487.26	55757.16
424	340479.17	55748.03
425	340465.45	55745.67
426	340450.41	55743.27
427	340439.93	55735.36
428	340436.27	55723.63
429	340433.43	55698.41
430	340425.52	55691.68
431	340403.58	55683.58
432	340380.73	55669.52
433	340369.11	55666.61
434	340361.89	55667.32
435	340358.40	55673.25
436	340357.02	55685.85
437	340352.20	55697.12
438	340342.90	55707.47
439	340335.35	55707.90
440	340329.04	55705.23
441	340320.20	55698.48
442	340316.51	55693.52
443	340312.64	55676.23
444	340313.69	55657.52
445	340314.67	55622.39
446	340308.61	55611.54
447	340286.70	55597.41
448	340277.93	55589.96
449	340275.85	55584.03
450	340276.98	55580.72
451	340286.17	55571.23
452	340301.25	55566.10
453	340311.36	55553.14
454	340313.42	55541.96
455	340318.09	55537.18
456	340321.72	55537.78
457	340326.10	55544.43

Обозначение характерных точек границы	Координаты, м (система координат МСК-167 (зона 4))	
	X	Y
458	340328.56	55554.77
459	340334.96	55567.64
460	340343.87	55574.65
461	340350.18	55573.90
462	340366.09	55558.18
463	340374.80	55555.04
464	340388.67	55554.42
465	340400.61	55552.22
466	340409.52	55542.36
467	340410.15	55535.47
468	340407.26	55516.29
469	340408.86	55497.16
470	340412.39	55490.84
471	340419.38	55487.81
472	340427.15	55487.62
473	340450.56	55495.13
474	340461.07	55494.88
475	340470.42	55489.12
476	340480.62	55477.22
477	340485.33	55476.60
478	340491.20	55484.33
479	340493.35	55504.96
480	340495.09	55517.17
481	340502.05	55527.98
482	340508.17	55533.47
483	340554.36	55552.71
484	340582.03	55569.31
485	340591.91	55570.18
486	340606.62	55563.05
487	340616.30	55552.45
488	340618.19	55535.22
489	340614.78	55523.31
490	340609.16	55504.18
491	340616.56	55493.69
492	340633.37	55484.52
493	340636.78	55480.95
494	340637.68	55474.52
495	340630.23	55431.96
496	340616.37	55417.90



Обозначение характерных точек границы	Координаты, м (система координат МСК-167 (зона 4))	
	X	Y
497	340599.28	55411.88
498	340589.01	55405.41
499	340571.50	55385.38
500	340558.12	55381.43
501	340535.20	55380.48
502	340524.47	55376.48
503	340521.28	55371.78
504	340522.64	55362.06
505	340528.76	55353.54
506	340536.93	55349.06
507	340550.89	55344.74
508	340565.68	55338.21
509	340573.12	55329.34
510	340575.54	55323.83
511	340575.96	55315.56
512	340568.39	55299.11
513	340556.83	55286.35
514	340546.04	55279.48
515	340525.66	55276.73
516	340509.29	55281.00
517	340496.59	55282.03
518	340482.17	55274.82
519	340471.43	55264.67
520	340464.90	55262.20
521	340460.67	55264.83
522	340459.45	55267.76
523	340459.06	55273.33
524	340461.90	55290.12
525	340460.27	55296.37
526	340456.67	55300.92
527	340448.74	55306.37
528	340437.52	55307.07
529	340422.47	55288.16
530	340417.32	55286.92
531	340414.06	55288.56
532	340410.84	55294.42
533	340410.49	55307.71
534	340408.04	55314.04
535	340402.04	55320.07

Обозначение характерных точек границы	Координаты, м (система координат МСК-167 (зона 4))	
	X	Y
536	340395.26	55321.78
537	340369.70	55317.63
538	340344.38	55316.28
539	340331.51	55312.96
540	340317.00	55298.48
541	340297.35	55266.06
542	340292.74	55262.10
543	340286.73	55259.78
544	340278.14	55260.82
545	340273.99	55264.18
546	340271.35	55269.27
547	340271.08	55283.37
548	340269.48	55287.59
549	340259.89	55297.81
550	340251.00	55301.31
551	340244.69	55301.08
552	340240.15	55298.57
553	340221.63	55274.53
554	340212.68	55270.16
555	340206.58	55269.90
556	340202.15	55272.12
557	340200.22	55277.14
558	340203.78	55290.15
559	340219.32	55332.33
560	340219.55	55347.20
561	340215.10	55353.28
562	340200.95	55362.35
563	340171.72	55375.57
564	340156.19	55391.49
565	340137.23	55417.09
566	340122.26	55424.96
567	340109.88	55426.07
568	340086.66	55422.02
569	340062.66	55423.44
570	340030.72	55436.78
571	340015.20	55429.73
572	339990.39	55416.74
573	339981.87	55413.97
574	339973.08	55412.46

Обозначение характерных точек границы	Координаты, м (система координат МСК-167 (зона 4))	
	X	Y
575	339962.55	55409.88
576	339952.00	55405.34
577	339946.45	55399.48
578	339941.53	55391.19
579	339940.19	55383.52
580	339939.83	55372.86
581	339941.68	55360.34
582	339938.71	55352.00
583	339940.69	55347.22
584	340046.77	55245.44
585	340067.95	55224.96
586	340126.99	55174.44
587	340171.38	55126.27
588	340040.75	54969.62
589	339999.36	54777.52
590	339946.70	54526.23
591	339849.42	54547.01
592	339755.14	54567.14
593	339737.34	54589.14
594	339711.44	54621.11
595	339603.06	54624.20
596	339597.45	54677.84
597	339357.64	54606.58
598	339081.25	54523.38
599	338697.97	55394.72
600	338551.47	55726.67
601	338105.96	56482.77
602	337943.93	56757.98
1	337825.48	56769.69

Площадь муниципального образования 4505,93 га.

Приложение 17  
к Закону края  
от 10 октября 2024 г. № 8-3151

Приложение 17  
к Закону края  
от 18 февраля 2005 г. № 13-3003

## **Текстовое описание местоположения границ муниципального образования Ивановский сельсовет**

По смежеству с землями муниципального образования  
Жеблахтинский сельсовет

Граница муниципального образования Ивановский сельсовет по смежеству с землями муниципального образования Жеблахтинский сельсовет проходит от узловой точки 1 до узловой точки 99 протяженностью 6990,12 м.

От точки 1 – узловой точки пересечения границ муниципального образования Шушенский район, муниципального образования Ивановский сельсовет и муниципального образования Жеблахтинский сельсовет граница идет на юго-запад ломаной линией 3667,28 м по лесу и пашне до автомобильной дороги Жеблахты – Ивановка (точка 50).

От точки 50 граница следует общим направлением на юго-запад плавной линией 1092,24 м по границе полосы отвода автомобильной дороги Жеблахты – Ивановка с восточной стороны до точки 69. Далее граница проходит на юго-запад прямой линией 69,28 м, пересекая автомобильную дорогу Жеблахты – Ивановка, по пашне до реки Оя (точка 70).

От точки 70 граница идет общим направлением на северо-запад извилистой линией 2161,32 м по середине реки Оя вниз по течению до точки 99 – узловой точки пересечения границ муниципального образования Жеблахтинский сельсовет, муниципального образования Ивановский сельсовет и муниципального образования Шушенский район.

По смежеству с землями муниципального образования  
Шушенский район

Граница муниципального образования Ивановский сельсовет по смежеству с землями муниципального образования Шушенский район проходит от узловой точки 99 до узловой точки 1 протяженностью 50446,74 м.

От точки 99 – узловой точки пересечения границ муниципального образования Жеблахтинский сельсовет, муниципального образования Ивановский сельсовет и муниципального образования Шушенский район граница следует общим направлением на северо-запад извилистой линией 13062,36 м по середине реки Оя вниз по течению до точки 193.

От точки 193 граница идет общим направлением на юго-восток ломаной линией 1770,43 м по лесу и пашне до точки 202. Затем граница проходит на север прямой линией 3063,17 м по пашне и лесу, пересекая автомобильную дорогу Енисей – Ивановка, до точки 212. Далее граница следует в северо-восточном направлении ломаной линией 3267,25 м по пашне и лесу до точки 220.

От точки 220 граница идет на юго-восток прямой линией 2379,68 м по лесу, пересекая полевою дорогу, до точки 225. Затем граница проходит на восток прямой линией 1641,22 м по лесу, пересекая полевою дорогу, до точки 229. Далее граница следует по границе пашни и по лесу общим расстоянием 930,02 м: на юг прямой линией до точки 230, на юго-запад прямой линией до точки 231.

От точки 231 граница идет общим направлением на юго-запад ломаной линией 3862,22 м по лесу, пересекая полевою дорогу, до точки 242. Затем граница проходит по границе пашни и по лесу: на юг прямой линией 406,77 м до точки 243, на юго-восток прямой линией 1193,00 м до точки 246. Далее граница следует на северо-восток ломаной линией 2597,85 м по границе пашни и по лесу, пересекая полевою дорогу, до точки 252.

От точки 252 граница идет на юго-восток ломаной линией 1713,02 м по лесу, границе леса и пашни до просеки (точка 257). Затем граница проходит на восток прямой линией 1830,78 м по просеке до точки 262. Далее граница следует по лесу: на юго-восток прямой линией 532,72 м, пересекая реку Ашпа и полевою дорогу, до точки 264, на юго-запад ломаной линией 841,38 м, пересекая полевою дорогу, до точки 269, на юго-восток прямой линией 207,01 м, пересекая безымянный ручей, до точки 270.

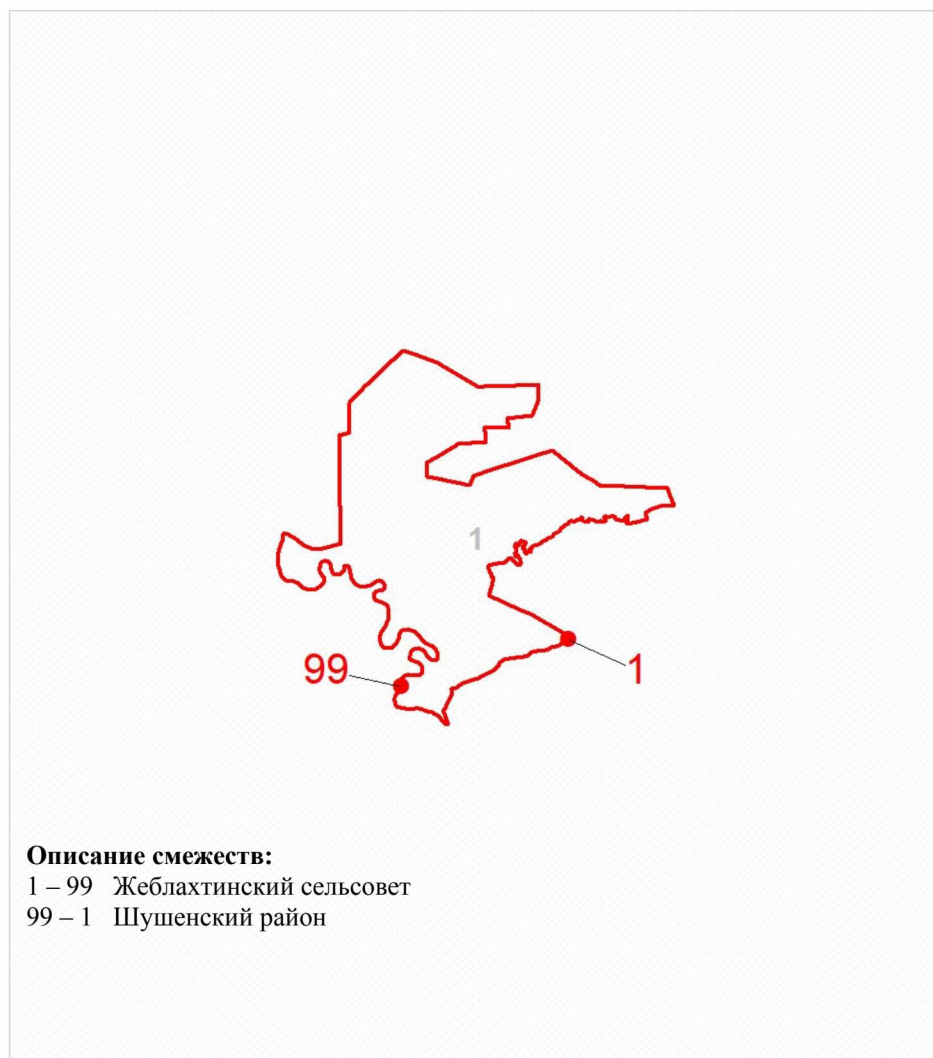
От точки 270 граница идет на юго-запад прямой линией 574,60 м по лесу, пересекая просеку, до точки 272. Затем граница проходит на север ломаной линией 246,38 м по лесу до реки Ашпа (точка 274). Далее граница следует общим направлением на юго-запад извилистой линией 5752,74 м по середине реки Ашпа вниз по течению до точки 583.

От точки 583 граница идет на северо-запад прямой линией 319,68 м по лесу до точки 587. Затем граница проходит в юго-западном направлении ломаной линией 657,23 м по лесу до точки 590. Далее граница следует на юго-восток ломаной линией 427,68 м по лесу, огибая безымянный пруд с восточной стороны, пересекая реку Ашпа, до точки 596.

От точки 596 граница идет на юго-запад прямой линией 538,81 м по лесу до точки 598. Затем граница проходит на юго-восток ломаной линией 2511,71 м по лесу до точки 602. Далее граница следует на юг прямой линией 119,03 м по лесу до точки 1 – узловой точки пересечения границ муниципального образования Шушенский район, муниципального образования Ивановский сельсовет и муниципального образования Жеблахтинский сельсовет.

## Графическое отображение местоположения границ муниципального образования Ивановский сельсовет

### Раздел I. Обзорная схема местоположения границ муниципального образования



**Описание смежеств:**  
1 – 99 Жеблахтинский сельсовет  
99 – 1 Шушенский район

Масштаб 1:200000

Используемые условные знаки и обозначения:



Граница муниципального образования



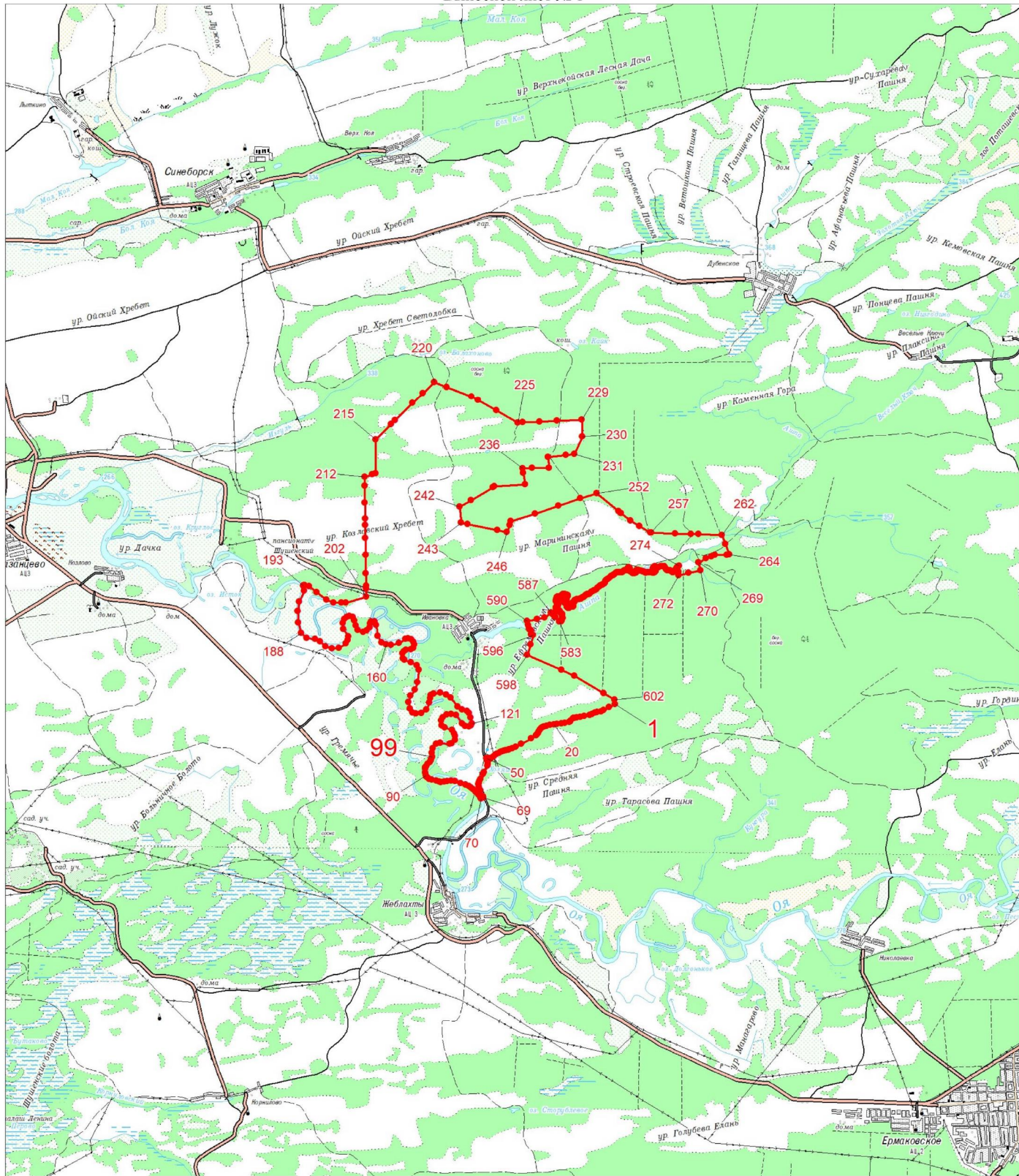
Узловая точка границы муниципального образования и её номер



Номер выносного листа обзорной схемы местоположения границ муниципального образования

Раздел II. Выносные листы обзорной схемы местоположения границ муниципального образования

Выносной лист № 1



Масштаб 1:100000

Условные обозначения:

- Граница муниципального образования
- Характерная точка границы муниципального образования
- 1** Надписи номеров характерных точек границы муниципального образования

Приложение 19  
к Закону края  
от 10 октября 2024 г. № 8-3151

Приложение 19  
к Закону края  
от 18 февраля 2005 г. № 13-3003

**Координаты характерных точек границ  
муниципального образования Мигнинский сельсовет**

Обозначение характерных точек границы	Координаты, м (система координат МСК-167 (зона 4))	
	X	Y
1	316996.79	47691.13
2	316975.23	47721.74
3	316930.38	47727.30
4	316915.58	47737.43
5	316898.35	47786.45
6	316883.23	47805.90
7	316865.26	47852.87
8	316849.18	47880.48
9	316833.08	47906.05
10	316797.72	47940.93
11	316780.53	47956.33
12	316765.52	47991.05
13	316746.57	48043.12
14	316726.50	48080.94
15	316687.04	48112.79
16	316661.68	48125.20
17	316625.30	48161.10
18	316564.70	48224.67
19	316528.52	48287.04
20	316506.59	48348.29
21	316489.76	48411.54
22	316480.97	48460.48
23	316465.16	48522.70
24	316449.22	48568.64
25	316430.26	48619.69
26	316407.80	48678.90
27	316387.67	48738.28
28	316373.01	48778.41



Обозначение характерных точек границы	Координаты, м (система координат МСК-167 (зона 4))	
	X	Y
29	316357.89	48798.89
30	316336.43	48815.50
31	316308.19	48822.67
32	316275.65	48828.00
33	316239.01	48829.29
34	316187.03	48832.23
35	316162.52	48837.02
36	316145.36	48855.47
37	316136.33	48872.85
38	316133.11	48903.41
39	316130.85	48941.59
40	316120.42	49042.46
41	316111.97	49153.88
42	316105.25	49210.99
43	316108.60	49248.63
44	316118.02	49283.18
45	316135.69	49330.91
46	316149.37	49370.09
47	316152.64	49397.56
48	316154.38	49493.26
49	316151.60	49528.91
50	316142.52	49540.18
51	316131.35	49544.33
52	316063.18	49548.91
53	316006.21	49554.41
54	315987.96	49564.73
55	315979.98	49586.17
56	315977.14	49614.70
57	315970.62	49649.65
58	315953.51	49676.24
59	315908.26	49703.15
60	315915.65	49719.43
61	315893.49	49749.73
62	315907.09	49797.41
63	315914.83	49872.70
64	315910.67	49995.92
65	315896.93	50313.75
66	315900.43	50506.15
67	315905.30	50610.99

Обозначение характерных точек границы	Координаты, м (система координат МСК-167 (зона 4))	
	X	Y
68	315888.49	50676.27
69	315889.52	50811.68
70	315904.08	50912.19
71	315929.50	51041.35
72	315954.04	51184.21
73	315963.81	51210.25
74	315974.10	51224.43
75	315997.78	51235.82
76	316031.47	51250.61
77	316076.00	51260.85
78	316100.74	51277.46
79	316119.27	51304.82
80	316129.75	51343.43
81	316136.15	51382.07
82	316142.44	51406.46
83	316160.92	51426.69
84	316186.78	51438.63
85	316221.22	51448.97
86	316343.21	51434.52
87	316534.50	51419.88
88	316621.03	51419.24
89	316689.25	51420.78
90	316720.85	51425.63
91	316740.29	51438.73
92	316757.38	51443.21
93	316780.33	51441.45
94	316810.45	51427.01
95	316839.95	51423.74
96	316949.95	51431.08
97	316990.73	51438.92
98	317013.68	51442.45
99	317032.34	51438.58
100	317079.36	51445.40
101	317123.20	51450.75
102	317134.45	51458.81
103	317138.67	51478.12
104	317142.99	51510.67
105	317147.21	51595.21
106	317153.38	51674.96

Обозначение характерных точек границы	Координаты, м (система координат МСК-167 (зона 4))	
	X	Y
107	317159.88	51725.82
108	317175.76	51806.14
109	317182.85	51870.36
110	317185.41	51925.53
111	317176.78	51995.84
112	317166.26	52084.50
113	317158.33	52168.88
114	317157.09	52291.65
115	317157.56	52356.76
116	317163.99	52432.50
117	317165.29	52470.16
118	317158.73	52517.40
119	317154.22	52556.93
120	317161.35	52609.14
121	317160.80	52654.02
122	317157.27	52720.53
123	317182.94	52751.96
124	317204.71	52802.71
125	317212.22	52853.56
126	317216.02	52977.59
127	317218.81	53067.24
128	317228.56	53144.55
129	317237.31	53224.92
130	317247.77	53261.50
131	317261.39	53312.30
132	317264.68	53343.84
133	317268.26	53405.80
134	317267.59	53451.62
135	317263.85	53494.41
136	317259.95	53517.86
137	317247.96	53547.47
138	317231.66	53584.86
139	317207.62	53636.96
140	317157.62	53755.64
141	317070.33	54014.05
142	317071.43	54025.24
143	317074.59	54038.46
144	317072.67	54053.74
145	317065.69	54073.14

Обозначение характерных точек границы	Координаты, м (система координат МСК-167 (зона 4))	
	X	Y
146	317052.58	54089.53
147	317040.44	54095.96
148	317009.89	54095.16
149	316982.43	54099.44
150	316965.31	54110.87
151	316947.14	54130.35
152	316933.03	54149.80
153	316923.99	54166.16
154	316918.06	54188.60
155	316920.35	54222.18
156	316920.50	54242.54
157	316901.90	54219.15
158	316878.28	54192.85
159	316837.39	54170.75
160	316788.48	54170.84
161	316754.00	54188.40
162	316742.94	54206.81
163	316743.09	54226.15
164	316758.53	54242.60
165	316772.00	54253.69
166	316797.23	54272.72
167	316805.82	54283.98
168	316810.67	54299.27
169	316808.71	54309.46
170	316792.27	54324.53
171	316768.56	54337.20
172	316733.99	54342.54
173	316673.98	54351.13
174	316635.35	54358.54
175	316602.56	54376.58
176	316577.27	54397.13
177	316563.16	54416.58
178	316547.00	54432.99
179	316525.13	54448.65
180	316483.01	54456.96
181	316453.11	54456.64
182	316409.84	54454.28
183	316380.55	54465.16
184	316349.58	54464.85

Обозначение характерных точек границы	Координаты, м (система координат МСК-167 (зона 4))	
	X	Y
185	316318.08	54465.07
186	316260.67	54499.64
187	316226.71	54527.01
188	316212.11	54547.99
189	316208.20	54569.40
190	316207.41	54599.45
191	316203.52	54622.89
192	316191.23	54631.62
193	316174.76	54641.41
194	316153.48	54653.78
195	316144.43	54669.12
196	316132.38	54700.16
197	316105.86	54798.02
198	316079.17	54872.40
199	316062.87	54904.43
200	316043.72	54930.02
201	316040.96	54968.73
202	316041.20	54999.28
203	316047.47	55020.61
204	316047.57	55033.85
205	316038.47	55042.06
206	316015.04	55040.19
207	315986.43	55027.17
208	315955.91	55029.43
209	315937.67	55040.76
210	315926.60	55058.15
211	315919.64	55079.58
212	315921.80	55095.86
213	315928.03	55112.10
214	315929.13	55123.30
215	315917.00	55134.58
216	315902.76	55135.71
217	315879.31	55131.81
218	315854.97	55144.20
219	315837.87	55170.80
220	315827.04	55219.75
221	315816.30	55289.51
222	315802.94	55397.09
223	315781.43	55495.29

Обозначение характерных точек границы	Координаты, м (система координат МСК-167 (зона 4))	
	X	Y
224	315757.67	55583.03
225	315737.57	55617.79
226	315721.40	55634.20
227	315695.07	55651.70
228	315666.85	55662.58
229	315621.55	55675.18
230	315598.29	55695.71
231	315584.29	55728.40
232	315572.95	55745.98
233	315556.81	55765.44
234	315530.39	55772.76
235	315518.16	55770.82
236	315516.32	55760.46
237	315520.29	55747.19
238	315531.38	55731.84
239	315534.26	55709.42
240	315528.26	55656.52
241	315521.97	55633.15
242	315511.76	55629.15
243	315488.42	55638.49
244	315213.79	55839.65
245	315218.75	55852.40
246	315285.10	55999.79
247	315363.70	56171.99
248	315458.82	56349.73
249	315485.21	56390.09
250	315504.88	56433.73
251	315516.32	56466.22
252	315543.37	56542.39
253	315590.99	56642.30
254	315608.20	56671.00
255	315642.50	56718.90
256	315687.96	56805.87
257	315706.43	56832.38
258	315773.25	56917.42
259	315816.35	56962.92
260	315827.31	56997.46
261	315879.32	57143.69
262	315935.09	57249.16

Обозначение характерных точек границы	Координаты, м (система координат МСК-167 (зона 4))	
	X	Y
263	315973.01	57297.23
264	316044.07	57388.87
265	316183.87	57565.01
266	316303.09	57714.80
267	316373.13	57820.19
268	316413.73	57865.28
269	316471.22	57930.50
270	316559.38	58012.58
271	316641.73	58066.64
272	316710.20	58118.27
273	316755.33	58162.74
274	316804.51	58238.75
275	316856.93	58329.40
276	316855.93	58330.76
277	316816.62	58384.68
278	316796.37	58399.08
279	316777.12	58400.13
280	316761.65	58387.12
281	316747.18	58356.68
282	316730.46	58299.79
283	316707.68	58249.05
284	316689.81	58231.24
285	316659.21	58223.32
286	316617.28	58255.74
287	316587.13	58265.38
288	316576.99	58267.06
289	316560.88	58254.90
290	316548.51	58234.63
291	316523.93	58214.44
292	316498.75	58227.06
293	316487.84	58288.01
294	316488.10	58322.63
295	316484.34	58363.38
296	316459.65	58430.68
297	316453.06	58479.82
298	316481.18	58528.19
299	316524.09	58554.04
300	316525.28	58571.65
301	316512.26	58605.04

Обозначение характерных точек границы	Координаты, м (система координат МСК-167 (зона 4))	
	X	Y
302	316467.70	58656.92
303	316389.01	58751.17
304	316283.87	58847.65
305	316205.10	58889.89
306	316164.04	58897.66
307	316130.89	58901.22
308	316108.99	58890.58
309	316106.86	58878.38
310	316110.76	58855.95
311	316118.69	58827.38
312	316120.12	58749.97
313	316111.61	58701.17
314	316093.03	58666.70
315	316050.30	58669.05
316	316024.87	58805.67
317	315998.70	58848.66
318	316002.41	58918.56
319	316003.27	58963.38
320	315987.40	58983.78
321	315936.87	59010.82
322	315891.12	59034.63
323	315859.18	59047.14
324	315796.86	59068.93
325	315748.08	59115.71
326	315697.77	59172.11
327	315635.72	59230.19
328	315572.51	59275.48
329	315490.57	59314.49
330	315461.42	59345.12
331	315445.09	59375.12
332	315446.71	59431.62
333	315434.70	59562.00
334	315426.14	59669.87
335	315422.37	59738.22
336	315413.18	59795.39
337	315407.61	59910.71
338	315394.73	59974.85
339	315326.96	59981.21
340	315273.73	60002.94



Обозначение характерных точек границы	Координаты, м (система координат МСК-167 (зона 4))	
	X	Y
341	315233.28	60021.37
342	315181.12	60043.63
343	315105.73	60066.58
344	314609.66	60108.02
345	314070.31	60163.97
346	313634.19	60200.11
347	313619.72	60200.18
348	313520.14	60208.64
349	313389.17	60222.00
350	313340.57	60203.52
351	312180.00	60340.52
352	311900.65	60375.65
353	311811.90	60384.92
354	311510.28	60425.73
355	311418.64	60434.85
356	311365.55	60441.65
357	310755.14	60493.68
358	310393.18	60546.04
359	310439.16	60712.37
360	310551.25	61038.39
361	310600.76	61181.29
362	310731.09	61575.97
363	310747.38	61619.74
364	310833.20	61855.59
365	310871.87	61969.50
366	310835.81	61944.01
367	310806.84	61935.19
368	310770.25	61930.66
369	310730.86	61890.78
370	310701.43	61855.29
371	310671.95	61838.91
372	310645.86	61847.19
373	310642.47	61845.32
374	310607.81	61839.46
375	310565.07	61841.81
376	310540.72	61852.17
377	310524.54	61866.55
378	310494.07	61876.95
379	310475.73	61875.05

Обозначение характерных точек границы	Координаты, м (система координат МСК-167 (зона 4))	
	X	Y
380	310457.41	61875.18
381	310430.99	61881.49
382	310408.64	61887.76
383	310392.35	61887.88
384	310373.95	61877.83
385	310347.37	61863.78
386	310320.81	61851.75
387	310300.45	61851.90
388	310282.19	61860.18
389	310268.00	61868.43
390	310259.99	61886.82
391	310245.91	61909.32
392	310205.30	61923.87
393	310162.76	61952.69
394	310111.97	61967.32
395	310049.02	61990.18
396	310018.56	62000.59
397	309965.62	62000.98
398	309906.62	62007.52
399	309868.02	62017.98
400	309825.40	62036.62
401	309792.98	62057.22
402	309758.52	62077.84
403	309725.96	62080.12
404	309683.33	62096.72
405	309630.59	62123.58
406	309571.67	62140.30
407	309486.24	62151.11
408	309398.75	62159.90
409	309364.23	62172.37
410	309346.06	62192.87
411	309281.25	62238.14
412	309244.85	62270.99
413	309171.69	62289.85
414	309124.69	62267.80
415	309083.86	62253.84
416	309043.13	62252.11
417	309010.66	62266.60
418	308970.11	62289.30

Обозначение характерных точек границы	Координаты, м (система координат МСК-167 (зона 4))	
	X	Y
419	308941.76	62309.87
420	308907.26	62324.38
421	308878.80	62330.69
422	308836.04	62331.01
423	308799.53	62349.60
424	308775.23	62366.07
425	308757.06	62386.57
426	308748.99	62396.81
427	308732.73	62401.00
428	308714.41	62401.14
429	308698.12	62401.26
430	308681.88	62407.49
431	308675.85	62417.71
432	308665.74	62427.97
433	308649.44	62426.05
434	308627.00	62420.11
435	308600.48	62414.19
436	308582.21	62420.43
437	308564.01	62436.86
438	308529.41	62439.15
439	308486.78	62455.75
440	308470.63	62474.20
441	308452.49	62498.77
442	308428.15	62511.16
443	308405.74	62509.29
444	308391.41	62499.22
445	308389.22	62478.87
446	308384.97	62456.50
447	308366.50	62436.27
448	308337.95	62430.37
449	308311.54	62438.71
450	308281.15	62459.30
451	308238.46	62467.76
452	308193.59	62457.91
453	308152.68	62433.77
454	308115.80	62403.50
455	308082.81	62348.76
456	308035.94	62342.99
457	308003.39	62347.31

Обозначение характерных точек границы	Координаты, м (система координат МСК-167 (зона 4))	
	X	Y
458	307977.08	62367.86
459	307944.61	62382.35
460	307903.92	62386.73
461	307850.92	62378.97
462	307793.84	62369.21
463	307747.02	62371.59
464	307643.34	62392.71
465	307480.46	62393.91
466	307352.25	62403.00
467	307222.09	62422.28
468	307108.87	62529.00
469	306964.24	62654.28
470	306592.42	62983.33
471	306326.36	63115.10
472	305936.03	63195.34
473	305667.70	63252.29
474	305541.12	62939.63
475	305406.68	62932.47
476	305059.01	61927.05
477	304744.66	61823.47
478	304401.35	61392.25
479	304556.86	61224.13
480	305279.62	60947.99
481	305328.61	60963.92
482	305423.06	60531.53
483	304354.49	60584.18
484	304041.77	60694.40
485	303924.63	61088.27
486	303876.66	61206.73
487	303829.06	61374.05
488	303807.70	61241.85
489	303024.02	60736.49
490	303001.43	60710.18
491	303090.71	60402.05
492	303198.21	60079.52
493	303309.35	59699.95
494	303355.41	59597.79
495	303441.89	59456.65
496	303651.50	59174.10

Обозначение характерных точек границы	Координаты, м (система координат МСК-167 (зона 4))	
	X	Y
497	303806.39	58924.53
498	303701.62	58534.33
499	303638.42	58255.82
500	303616.00	57985.15
501	304017.93	57823.37
502	304060.58	57808.80
503	304307.67	57635.93
504	304455.42	57518.78
505	304495.91	57487.93
506	304797.60	57265.80
507	305107.40	57037.49
508	305271.40	56916.14
509	305494.05	56741.42
510	305724.84	56566.64
511	305971.83	56379.52
512	306080.00	55877.79
513	306269.77	55662.58
514	306606.86	55275.24
515	306865.19	54974.01
516	307087.30	54728.02
517	307145.09	54562.65
518	306487.66	54325.16
519	306625.74	53739.72
520	306978.27	53509.06
521	307733.42	53475.01
522	307918.56	53455.32
523	308179.04	53168.33
524	308383.93	53069.08
525	308579.19	53041.17
526	308844.71	52613.63
527	308774.71	52512.33
528	308287.06	51841.89
529	307790.86	51118.57
530	307774.39	51094.25
531	307584.86	50670.05
532	307363.63	49958.97
533	307711.61	49665.22
534	307853.16	49535.89
535	308093.95	49336.60

Обозначение характерных точек границы	Координаты, м (система координат МСК-167 (зона 4))	
	X	Y
536	307837.76	49116.52
537	307539.96	49047.44
538	307429.97	48237.79
539	307001.05	47794.99
540	306700.12	47312.55
541	306354.36	47363.96
542	306067.27	47364.04
543	305841.67	47149.84
544	305491.73	46918.24
545	305265.40	46875.10
546	304492.56	46723.98
547	304273.75	46868.13
548	304063.39	47052.94
549	303605.66	47640.73
550	303513.59	47851.14
551	303474.38	48317.75
552	302981.20	49064.63
553	302637.83	49429.61
554	302045.23	49686.47
555	301971.59	49373.41
556	301855.20	48793.92
557	301839.93	48124.08
558	301606.14	47635.04
559	301288.53	47370.62
560	301236.87	47002.43
561	301183.12	46628.14
562	301135.85	46302.67
563	301056.92	45828.79
564	301001.01	45438.23
565	300861.37	45282.46
566	300494.60	44799.38
567	300547.17	44771.86
568	300586.08	44744.34
569	300654.88	44685.53
570	300687.45	44647.91
571	300699.93	44622.96
572	300708.74	44595.34
573	300722.50	44576.64
574	300756.36	44527.82

Обозначение характерных точек границы	Координаты, м (система координат МСК-167 (зона 4))	
	X	Y
575	300812.70	44453.98
576	300859.02	44412.60
577	300882.78	44398.84
578	300902.88	44398.84
579	300925.34	44396.36
580	300950.40	44392.60
581	300979.22	44381.30
582	301015.54	44367.54
583	301063.16	44347.56
584	301074.34	44332.50
585	301080.68	44316.26
586	301086.92	44289.94
587	301086.92	44267.46
588	301105.74	44261.12
589	301121.96	44254.88
590	301179.58	44249.84
591	301245.90	44236.08
592	301258.50	44242.42
593	301274.72	44253.60
594	301294.82	44253.60
595	301307.28	44248.64
596	301323.54	44239.84
597	301334.82	44228.66
598	301343.64	44206.08
599	301342.34	44187.26
600	301341.16	44169.74
601	301346.10	44161.04
602	301361.16	44159.74
603	301388.68	44159.74
604	301409.96	44157.28
605	301429.96	44147.28
606	301447.58	44135.98
607	301465.10	44129.76
608	301485.10	44133.52
609	301345.02	42715.34
610	301698.09	42732.14
611	301928.36	42743.18
612	302199.70	42846.92
613	302396.12	42921.00

Обозначение характерных точек границы	Координаты, м (система координат МСК-167 (зона 4))	
	X	Y
614	302881.25	43106.38
615	303551.21	43362.38
616	304199.33	43113.51
617	304484.10	43004.12
618	304744.58	42836.72
619	305671.62	42669.80
620	306152.66	42343.30
621	306238.20	42285.18
622	306393.05	42254.71
623	306632.60	42207.76
624	306713.68	42191.72
625	307385.70	42501.40
626	307993.26	42782.76
627	308421.88	42399.23
628	308818.43	42224.00
629	309325.55	42124.78
630	309528.80	42042.17
631	309847.14	41915.42
632	310377.18	41742.46
633	310454.00	41562.18
634	310932.68	41565.56
635	311432.42	41892.44
636	311458.84	41909.76
637	311559.54	41794.62
638	311893.86	41159.36
639	311966.72	41054.12
640	312753.78	41041.34
641	313035.04	41037.38
642	313905.84	41013.92
643	313895.04	41040.36
644	313537.95	42017.68
645	313622.79	42179.84
646	313936.33	42796.37
647	314282.16	43454.35
648	314741.67	44858.22
649	314849.98	44861.20
650	315112.31	45042.05
651	315645.46	45134.79
652	315996.99	45172.50



Обозначение характерных точек границы	Координаты, м (система координат МСК-167 (зона 4))	
	X	Y
653	316321.78	45200.45
654	316518.01	45218.73
655	316611.94	45824.17
656	316779.11	46429.12
657	317049.09	47608.50
1	316996.79	47691.13

Площадь муниципального образования 21582,31 га.

Приложение 20  
к Закону края  
от 10 октября 2024 г. № 8-3151

Приложение 20  
к Закону края  
от 18 февраля 2005 г. № 13-3003

## **Текстовое описание местоположения границ муниципального образования Мигнинский сельсовет**

По смежеству с землями муниципального образования  
Семенниковский сельсовет

Граница муниципального образования Мигнинский сельсовет по смежеству с землями муниципального образования Семенниковский сельсовет проходит от узловой точки 1 до узловой точки 348 протяженностью 19806,00 м.

От точки 1 – узловой точки пересечения границ муниципального образования Шушенский район, муниципального образования Мигнинский сельсовет и муниципального образования Семенниковский сельсовет граница идет в юго-восточном направлении ломаной линией 1558,27 м по пашне, пересекая полевую дорогу, по лесу и сенокосу, пересекая проселочную дорогу, до точки 36.

От точки 36 граница следует ломаной линией по границе леса и пашни: на восток 684,35 м до точки 49, на юго-восток 399,70 м до точки 61. Далее граница проходит на восток ломаной линией 1445,04 м по пашне до точки 72. Затем граница идет на северо-восток плавной линией 413,14 м по пашне, огибая безымянный пруд с северной стороны, по лесу до точки 85.

От точки 85 граница следует в северном направлении ломаной линией 928,21 м по лесу и заболоченной местности до точки 102. Далее граница проходит на восток ломаной линией 2061,28 м по заболоченной местности и лесу, пересекая полевую дорогу, по пашне до точки 135. Затем граница идет на юго-восток ломаной линией 3507,96 м по пашне, лесу и заболоченной местности до точки 235.

От точки 235 граница следует ломаной линией по пашне: на запад 154,32 м до точки 242, на юго-восток 365,56 м до автомобильной дороги Ермаковское – Мигна (точка 244). Далее граница проходит на северо-восток ломаной линией 1281,89 м по границе полосы отвода автомобильной дороги Ермаковское – Мигна с северной стороны до точки 259.

От точки 259 граница идет на северо-восток ломаной линией 1741,74 м, пересекая автомобильную дорогу Ермаковское – Мигна, по полевой дороге до точки 275. Затем граница следует общим направлением на юго-восток извилистой линией 2764,04 м по пашне и границе леса до точки 331. Далее граница проходит на восток ломаной линией 602,90 м по границе леса, по пашне до точки 338.

От точки 338 граница идет на юго-восток ломаной линией 1897,60 м по пашне, пересекая полевую дорогу, по границе пастбища до точки 348 – узловой точки пересечения границ муниципального образования Семенниковский сельсовет, муниципального образования Мигнинский сельсовет и муниципального образования Разъезженский сельсовет.

По смежеству с землями муниципального образования  
Разъезженский сельсовет

Граница муниципального образования Мигнинский сельсовет по смежеству с землями муниципального образования Разъезженский сельсовет проходит от узловой точки 348 до узловой точки 566 протяженностью 48051,91 м.

От точки 348 – узловой точки пересечения границ муниципального образования Семенниковский сельсовет, муниципального образования Мигнинский сельсовет и муниципального образования Разъезженский сельсовет граница следует в юго-восточном направлении ломаной линией 3151,39 м по пастбищу, пересекая реку Мигна, по пашне, болоту, сенокосу и лесу до точки 358.

От точки 358 граница идет на северо-восток прямой линией 1502,17 м по лесу, сенокосу и пашне, пересекая полевую дорогу, до реки Малый Бороксан (точка 365). Затем граница проходит общим направлением на юго-восток извилистой линией 4059,58 м по середине реки Малый Бороксан вверх по течению до точки 467. Далее граница следует в юго-восточном направлении ломаной линией 1813,15 м по лесу, пересекая просеку, по сенокосу до точки 473.

От точки 473 граница идет на юго-запад ломаной линией 2417,94 м по лесу до точки 478. Затем граница проходит на северо-запад ломаной линией 1496,83 м по лесу, пересекая полевую дорогу и реку Средний Бороксан, до точки 482. Далее граница следует в южном направлении прямой линией 1069,87 м по лесу до точки 483.

От точки 483 граница идет на юго-восток 1044,26 м по пастбищу и лесу, пересекая реку Рудная, до точки 487. Затем граница проходит ломаной линией по лесу: на юго-запад 1101,08 м до точки 490, на северо-запад 1979,41 м до точки 497, на юго-запад 961,21 м, пересекая ручей Известковый, до точки 500.

От точки 500 граница следует в северо-западном направлении ломаной линией 5082,33 м по лесу, пересекая полевую дорогу, по пашне, пастбищу и заболоченной местности, пересекая полевую дорогу и реку Бороксан, до точки 517. Далее граница идет на юго-запад прямой линией 699,01 м по заболоченной местности и лесу, пересекая полевую дорогу и безымянный ручей, до точки 518.

От точки 518 граница проходит на северо-запад ломаной линией 1022,79 м по лесу, пересекая безымянный ручей и полевую дорогу, до точки 520. Затем граница следует на север прямой линией 942,10 м по лесу, пересекая безымянный ручей, до точки 522. Далее граница идет на северо-запад ломаной линией 1315,76 м по лесу до безымянного ручья (точка 526).

От точки 526 граница проходит на юго-запад прямой линией 952,16 м по руслу безымянного ручья вверх по течению до точки 528. Затем граница следует

на юго-запад ломаной линией 2115,84 м по лесу, пересекая полевую дорогу и проселочную дорогу, до точки 532. Далее граница идет на северо-запад прямой линией 959,69 м по лесу до точки 535.

От точки 535 граница проходит на юго-запад ломаной линией 643,45 м по лесу и границе пашни до точки 537. Затем граница следует на юго-запад ломаной линией 2002,17 м по лесу, по границе пастбища и пашни, пересекая проселочную дорогу, до точки 540. Далее граница идет на юг ломаной линией 636,65 м по заболоченной местности и лесу, пересекая полевую дорогу и реку Мигна, до точки 542.

От точки 542 граница проходит в юго-западном направлении ломаной линией 1748,61 м по лесу до точки 546. Затем граница следует в юго-восточном направлении ломаной линией 4026,96 м по лесу, пересекая полевую дорогу и реку Мигонка, до точки 554.

От точки 554 граница идет на юго-запад ломаной линией 5307,50 м по лесу, пересекая безымянные ручьи, ручей Панин, реку Большая Шушь и полевые дороги, до безымянного ручья, до точки 566 – узловой точки пересечения границ муниципального образования Разъезженский сельсовет, муниципального образования Мигнинский сельсовет и муниципального образования Шушенский район.

#### По смежеству с землями муниципального образования Шушенский район

Граница муниципального образования Мигнинский сельсовет по смежеству с землями муниципального образования Шушенский район проходит от узловой точки 566 до узловой точки 1 протяженностью 25345,50 м.

От точки 566 – узловой точки пересечения границ муниципального образования Разъезженский сельсовет, муниципального образования Мигнинский сельсовет и муниципального образования Шушенский район граница следует на северо-запад извилистой линией 1325,89 м по руслу безымянного ручья вниз по течению до точки 608.

От точки 608 граница идет в западном направлении прямой линией 1425,08 м по лесу и сенокосу, пересекая безымянный ручей и полевую дорогу, до точки 609. Далее граница проходит на северо-восток ломаной линией 2320,97 м по лесу, пересекая полевые дороги и безымянный ручей, по заболоченной местности и пашне, пересекая реку Большая Шушь и проселочную дорогу, по лесу до точки 615.

От точки 615 граница следует в северо-западном направлении ломаной линией 3420,27 м по пашне, пастбищу и лесу, пересекая ручей Тарасовский, до точки 624. Затем граница идет на северо-восток прямой линией 1409,49 м по лесу, пересекая безымянный ручей и проселочную дорогу, по пашне до точки 626. Далее граница проходит в северо-западном направлении ломаной линией 2840,99 м по пашне и лесу до точки 633.

От точки 633 граница следует на северо-восток ломаной линией 1107,44 м по лесу, пересекая реку Иджа и полевые дороги, по пашне до точки 636. Затем

граница идет ломаной линией общим расстоянием 2938,39 м по лесу и пашне: на северо-запад, пересекая полевую дорогу, до точки 639, на север до точки 642. Далее граница проходит в юго-восточном направлении прямой линией 1069,07 м по лесу до точки 644.

От точки 644 граница следует общим направлением на северо-восток ломаной линией 7487,91 м по лесу и пашне, пересекая реку Иджа и проселочную дорогу, до точки 1 – узловой точки пересечения границ муниципального образования Шушенский район, муниципального образования Мигнинский сельсовет и муниципального образования Семенниковский сельсовет.

Приложение 21  
к Закону края  
от 10 октября 2024 г. № 8-3151

Приложение 21  
к Закону края  
от 18 февраля 2005 г. № 13-3003

## Графическое отображение местоположения границ муниципального образования Мигнинский сельсовет

Раздел I. Обзорная схема местоположения границ муниципального образования



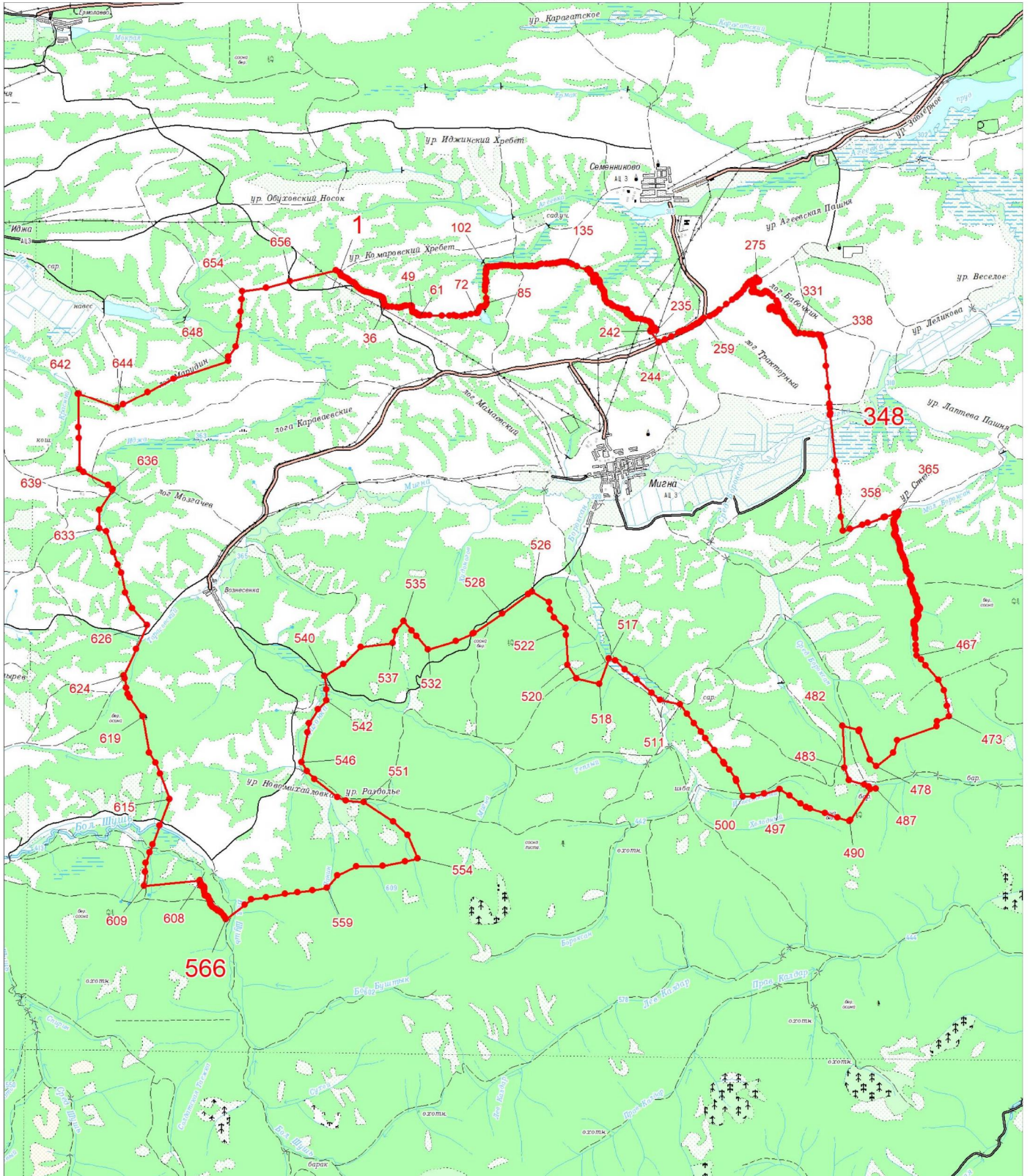
Масштаб 1:200000

Используемые условные знаки и обозначения:

	Граница муниципального образования
	Узловая точка границы муниципального образования и её номер
	Номер выносного листа обзорной схемы местоположения границ муниципального образования

Раздел II. Выносные листы обзорной схемы местоположения границ муниципального образования

Выносной лист № 1



Масштаб 1:100000

Условные обозначения:

- Граница муниципального образования
- Характерная точка границы муниципального образования
- 1 Надписи номеров характерных точек границы муниципального образования

Приложение 22  
к Закону края  
от 10 октября 2024 г. № 8-3151

Приложение 22  
к Закону края  
от 18 февраля 2005 г. № 13-3003

**Координаты характерных точек границ  
муниципального образования Нижнесуэтуковский сельсовет**

Обозначение характерных точек границы	Координаты, м (система координат МСК-167 (зона 4))	
	X	Y
1	339200.10	80145.00
2	339142.84	79781.23
3	339050.50	79200.13
4	338932.80	78362.49
5	338835.69	77900.09
6	338793.55	77645.63
7	338791.61	77547.17
8	338631.82	77067.69
9	338455.48	76836.79
10	338204.55	76523.53
11	338043.51	76362.12
12	337878.44	76484.37
13	337700.94	76497.69
14	337041.18	76534.06
15	336634.63	76727.37
16	336469.14	76573.85
17	335812.71	76600.57
18	335790.46	76601.44
19	335708.75	76603.00
20	335483.50	76607.11
21	335273.03	76611.31
22	335219.24	76612.20
23	335165.80	76613.54
24	334598.52	76626.77
25	333753.24	76642.93
26	333571.14	76640.49
27	333322.90	76645.47
28	333173.90	76642.79



Обозначение характерных точек границы	Координаты, м (система координат МСК-167 (зона 4))	
	X	Y
29	333139.48	76600.82
30	333089.54	76518.53
31	333062.26	76433.42
32	333060.49	76374.78
33	333084.32	76350.62
34	333116.19	76331.73
35	333148.12	76322.17
36	333193.20	76285.86
37	333199.56	76244.50
38	333180.55	76197.98
39	333149.68	76170.21
40	333101.57	76155.89
41	333026.89	76155.09
42	332989.76	76183.34
43	332962.07	76227.53
44	332937.18	76287.69
45	332910.75	76321.20
46	332881.64	76352.06
47	332841.62	76349.68
48	332802.70	76315.30
49	332778.35	76268.82
50	332767.46	76238.24
51	332747.30	76217.06
52	332700.48	76196.07
53	332633.72	76184.55
54	332580.23	76163.60
55	332569.23	76118.36
56	332559.38	76047.79
57	332556.38	76002.49
58	332566.70	75954.43
59	332598.46	75920.88
60	332643.66	75901.89
61	332683.56	75886.95
62	332733.00	75901.26
63	332790.51	75924.84
64	332858.70	75949.68
65	332914.69	75946.62
66	332950.49	75918.37
67	332971.50	75874.23

Обозначение характерных точек границы	Координаты, м (система координат МСК-167 (зона 4))	
	X	Y
68	332983.16	75827.50
69	332965.55	75788.97
70	332922.64	75757.28
71	332874.43	75728.30
72	332844.91	75704.52
73	332856.77	75684.44
74	332885.90	75656.24
75	332907.09	75636.10
76	332918.80	75596.02
77	332911.80	75550.75
78	332895.65	75529.54
79	332858.15	75507.15
80	332808.72	75495.51
81	332709.98	75486.88
82	332684.54	75472.40
83	332675.03	75448.47
84	332689.25	75387.06
85	332715.45	75322.89
86	332712.45	75277.59
87	332685.85	75252.45
88	332642.78	75232.77
89	332592.26	75253.12
90	332539.11	75278.83
91	332482.07	75320.55
92	332440.70	75316.85
93	332417.06	75290.93
94	332415.98	75218.39
95	332439.51	75152.91
96	332473.93	75118.01
97	332531.12	75097.60
98	332573.76	75093.30
99	332633.70	75083.54
100	332684.24	75065.86
101	332715.86	75013.65
102	332706.15	74961.73
103	332665.87	74923.36
104	332621.66	74895.69
105	332565.51	74876.09
106	332493.49	74875.27

Обозначение характерных точек границы	Координаты, м (система координат МСК-167 (зона 4))	
	X	Y
107	332452.81	74863.19
108	332387.45	74780.06
109	332325.55	74703.19
110	332298.68	74675.39
111	332298.40	74636.74
112	332310.05	74588.67
113	332351.02	74537.72
114	332398.67	74489.40
115	332419.83	74465.25
116	332440.74	74406.46
117	332460.04	74310.35
118	332472.94	74250.27
119	332473.93	74203.61
120	332448.31	74165.14
121	332374.93	74159.00
122	332300.46	74187.52
123	332247.32	74215.89
124	332187.40	74226.98
125	332152.66	74217.90
126	332111.23	74204.87
127	332072.60	74210.47
128	332020.86	74248.16
129	331995.65	74265.67
130	331955.84	74291.28
131	331910.65	74312.93
132	331874.67	74315.85
133	331845.19	74296.07
134	331839.57	74257.45
135	331857.99	74222.67
136	331920.44	74191.56
137	331949.51	74155.37
138	331973.09	74097.88
139	332000.69	74041.70
140	332020.46	74009.57
141	332070.97	73987.88
142	332150.71	73949.99
143	332186.53	73924.41
144	332223.51	73876.16
145	332259.05	73811.93

Обозначение характерных точек границы	Координаты, м (система координат МСК-167 (зона 4))	
	X	Y
146	332293.38	73765.03
147	332323.89	73743.49
148	332367.85	73736.51
149	332405.33	73756.24
150	332434.89	73786.68
151	332445.90	73834.59
152	332442.23	73879.94
153	332429.38	73945.34
154	332427.14	74005.34
155	332446.22	74061.19
156	332489.15	74096.87
157	332535.87	74103.20
158	332611.75	74085.33
159	332646.18	74051.76
160	332665.85	74006.30
161	332677.29	73928.91
162	332666.12	73861.01
163	332646.84	73777.18
164	332666.50	73729.05
165	332668.87	73689.04
166	332635.07	73625.30
167	332578.63	73565.72
168	332498.30	73522.31
169	332416.70	73486.90
170	332349.82	73459.39
171	332310.88	73422.34
172	332283.68	73349.23
173	332289.90	73287.87
174	332316.28	73247.69
175	332366.68	73211.34
176	332443.61	73154.81
177	332499.18	73094.43
178	332524.27	73059.60
179	332547.95	73015.44
180	332559.65	72975.37
181	332571.32	72928.63
182	332595.13	72903.14
183	332644.51	72908.12
184	332719.43	72942.24

Обозначение характерных точек границы	Координаты, м (система координат МСК-167 (зона 4))	
	X	Y
185	332772.80	72945.86
186	332818.01	72928.21
187	332868.34	72881.20
188	332905.73	72887.60
189	332931.31	72922.07
190	332980.85	72949.71
191	333019.49	72944.10
192	333056.73	72931.84
193	333089.80	72894.28
194	333105.49	72851.51
195	333107.83	72806.18
196	333099.47	72758.25
197	333072.50	72717.12
198	333022.86	72674.82
199	332985.31	72645.77
200	332960.98	72600.62
201	332964.64	72568.95
202	332996.33	72526.07
203	333086.77	72493.43
204	333193.56	72508.67
205	333251.85	72454.93
206	333270.05	72390.82
207	333232.28	72332.44
208	333090.59	72285.47
209	333005.04	72256.75
210	332914.40	72262.73
211	332829.59	72335.31
212	332785.15	72367.62
213	332733.10	72361.33
214	332684.77	72317.68
215	332692.21	72240.32
216	332737.02	72168.02
217	332803.36	72122.23
218	332895.33	72116.24
219	332967.31	72111.73
220	333026.99	72067.32
221	333078.50	71998.97
222	333133.07	71985.25
223	333238.45	71988.50

Обозначение характерных точек границы	Координаты, м (система координат МСК-167 (зона 4))	
	X	Y
224	333299.60	71962.74
225	333346.60	71915.75
226	333378.11	71848.88
227	333393.59	71776.79
228	333393.82	71716.81
229	333373.43	71663.64
230	333290.35	71608.25
231	333197.51	71586.25
232	333119.96	71557.48
233	333061.05	71525.91
234	333023.44	71488.85
235	333012.50	71451.61
236	333049.45	71398.03
237	333123.42	71301.53
238	333155.02	71245.32
239	333092.33	71218.99
240	333084.73	71115.19
241	333041.55	71046.19
242	332974.38	70977.35
243	332872.37	70887.44
244	332815.96	70831.86
245	332751.15	70764.20
246	332731.49	70923.38
247	332691.08	70947.69
248	332484.93	70821.19
249	332371.66	70811.32
250	332272.75	70720.22
251	332274.49	70562.74
252	332085.68	70255.09
253	332302.33	70090.22
254	332447.22	69942.30
255	332587.13	69651.49
256	332682.94	69537.66
257	332743.30	69467.31
258	332798.03	69284.39
259	332698.93	69240.26
260	332646.75	69260.91
261	332450.84	69047.22
262	332219.02	68816.17

Обозначение характерных точек границы	Координаты, м (система координат МСК-167 (зона 4))	
	X	Y
263	332125.90	68640.17
264	332197.80	68156.21
265	332198.68	68150.24
266	332092.79	68129.11
267	331993.97	68195.46
268	331944.69	68173.39
269	331797.19	68228.88
270	331677.01	68369.04
271	331470.00	68318.21
272	331389.36	67949.98
273	331486.21	67656.41
274	331574.48	67441.96
275	331455.16	67160.14
276	331403.80	67058.66
277	331355.94	66970.68
278	331359.46	66971.03
279	331292.62	66838.93
280	331066.73	66394.35
281	331093.68	65878.75
282	331200.31	65890.37
283	332109.45	66420.64
284	332337.46	66645.43
285	332359.55	66604.56
286	332550.87	66326.22
287	332777.81	66378.30
288	332797.97	66408.39
289	332842.59	66493.30
290	332860.93	66557.08
291	332871.20	66644.98
292	332888.99	66726.64
293	332918.32	66789.65
294	332957.83	66833.36
295	332990.98	66853.05
296	333042.50	66847.19
297	333095.30	66828.25
298	333140.50	66802.50
299	333245.88	66734.40
300	333326.10	66702.90
301	333434.50	66671.20

Обозначение характерных точек границы	Координаты, м (система координат МСК-167 (зона 4))	
	X	Y
302	333528.60	66657.47
303	333604.70	66627.38
304	333678.87	66615.85
305	333722.87	66615.54
306	333791.70	66626.05
307	333873.26	66684.57
308	333929.45	66752.89
309	334007.26	66667.81
310	334217.14	66419.87
311	334365.55	66370.72
312	334820.44	66132.75
313	334894.30	66095.48
314	334943.55	66063.38
315	334972.23	66043.98
316	335504.90	65738.43
317	335938.82	65499.03
318	336070.88	65418.53
319	336374.69	65249.43
320	336155.09	65020.94
321	335929.21	64770.10
322	335851.10	64672.93
323	335721.71	64527.26
324	335726.78	64122.00
325	335696.85	63938.44
326	335741.64	63017.46
327	335758.95	62726.88
328	335849.78	62622.36
329	337418.94	62462.76
330	337821.33	62999.25
331	337790.17	63145.38
332	338105.38	63043.80
333	338346.66	63447.54
334	338374.38	63494.54
335	338677.31	64000.93
336	338393.58	64154.57
337	338116.78	64304.06
338	338166.68	64460.40
339	338229.94	64663.54
340	338306.55	64909.26



Обозначение характерных точек границы	Координаты, м (система координат МСК-167 (зона 4))	
	X	Y
341	338239.44	65194.77
342	338167.35	65582.93
343	338179.84	65684.42
344	338215.88	65938.76
345	338238.45	66125.66
346	338248.14	66916.38
347	338231.82	67031.02
348	338217.05	67239.60
349	338208.44	67357.83
350	338250.83	67518.14
351	338651.28	67793.82
352	338958.91	68005.32
353	339178.66	68156.76
354	339276.18	68223.78
355	339673.06	67811.24
356	339750.38	67964.78
357	339978.28	68419.78
358	340217.36	68889.74
359	340261.52	68969.64
360	340670.20	69704.22
361	340880.18	70083.40
362	340911.16	70313.76
363	340932.24	70470.78
364	340955.12	70649.28
365	341000.66	70651.36
366	341205.98	70660.96
367	341330.82	70667.50
368	342229.84	70706.00
369	342527.82	70718.08
370	343208.94	70753.82
371	343303.88	70746.98
372	343392.79	70756.10
373	343204.00	71487.30
374	343107.14	71856.40
375	342994.31	72294.40
376	342849.28	72855.15
377	342720.58	73338.47
378	342671.90	73550.73
379	342617.81	73729.41

Обозначение характерных точек границы	Координаты, м (система координат МСК-167 (зона 4))	
	X	Y
380	342472.28	74277.45
381	342356.40	74727.99
382	342278.79	75029.69
383	342259.83	75103.42
384	342241.97	75173.00
385	342213.27	75278.93
386	342180.26	75400.65
387	342113.12	75660.55
388	342065.03	75846.94
389	342042.03	75936.08
390	342022.84	76010.46
391	341970.28	76214.16
392	341947.08	76304.07
393	341860.68	76633.23
394	341850.68	76674.29
395	341823.88	76785.35
396	341800.61	76881.75
397	341727.38	77185.25
398	341692.70	77328.98
399	341682.69	77370.46
400	341670.82	77419.66
401	341688.43	77442.30
402	341682.56	77479.21
403	341685.92	77526.18
404	341702.69	77542.95
405	341719.47	77510.24
406	341739.60	77523.66
407	341733.73	77543.79
408	341732.89	77594.11
409	341750.50	77643.60
410	341771.47	77683.86
411	341760.57	77719.92
412	341730.37	77771.93
413	341723.66	77839.86
414	341735.58	77885.28
415	341793.61	77930.42
416	341829.08	77994.90
417	341883.89	78085.17
418	341920.18	78117.58

Обозначение характерных точек границы	Координаты, м (система координат МСК-167 (зона 4))	
	X	Y
419	341936.84	78111.10
420	341958.12	78109.25
421	341970.16	78114.80
422	341982.19	78113.87
423	341985.89	78096.29
424	341985.89	78081.48
425	341986.82	78063.89
426	341989.59	78052.79
427	342003.48	78050.01
428	342016.44	78055.57
429	342030.32	78070.37
430	342039.58	78087.03
431	342051.61	78096.29
432	342063.64	78107.40
433	342083.08	78118.50
434	342096.04	78131.46
435	342102.51	78151.82
436	342113.16	78167.09
437	342135.37	78180.05
438	342151.11	78190.23
439	342164.07	78204.11
440	342167.70	78234.99
441	342059.40	78233.49
442	341793.72	78416.55
443	341606.52	78542.73
444	341530.69	78593.73
445	341433.56	78659.04
446	341316.82	78737.55
447	341148.69	78850.62
448	341072.53	78901.85
449	341010.90	78943.32
450	340748.46	79118.10
451	340676.29	79166.17
452	340574.90	79233.70
453	340449.72	79317.07
454	340177.14	79498.62
455	340000.54	79615.64
456	339863.87	79706.20
457	339774.38	79765.50

Обозначение характерных точек границы	Координаты, м (система координат МСК-167 (зона 4))	
	X	Y
458	339696.99	79816.77
459	339647.02	79849.78
460	339502.02	79945.56
461	339454.46	79976.98
462	339385.65	80022.43
463	339341.28	80051.74
464	339306.28	80074.86
1	339200.10	80145.00

Площадь муниципального образования 10912,80 га.

Приложение 23  
к Закону края  
от 10 октября 2024 г. № 8-3151

Приложение 23  
к Закону края  
от 18 февраля 2005 г. № 13-3003

## **Текстовое описание местоположения границ муниципального образования Нижнесуэтуцкий сельсовет**

По смежеству с землями муниципального образования  
Новополтавский сельсовет

Граница муниципального образования Нижнесуэтуцкий сельсовет по смежеству с землями муниципального образования Новополтавский сельсовет проходит от узловой точки 1 до узловой точки 201 протяженностью 18446,56 м.

От точки 1 – узловой точки пересечения границ муниципального образования Каратузский район, муниципального образования Нижнесуэтуцкий сельсовет и муниципального образования Новополтавский сельсовет граница идет на юго-запад ломаной линией 4056,72 м по пашне и лесу, пересекая безымянный ручей и проселочную дорогу, до точки 11.

От точки 11 граница следует на юго-восток ломаной линией 1494,34 м по пашне, пересекая проселочную дорогу, по лесу до точки 15. Далее граница проходит в юго-западном направлении прямой линией 225,73 м по лесу и пашне до точки 16. Затем граница идет на юг ломаной линией 3296,32 м по лесу и пашне, пересекая оросительные каналы, до реки Кебеж (точка 28).

От точки 28 граница следует извилистой линией по середине реки Кебеж вниз по течению: общим направлением на юго-запад 5566,00 м до точки 134, общим направлением на северо-запад 3807,45 м до точки 201 – узловой точки пересечения границ муниципального образования Новополтавский сельсовет, муниципального образования Нижнесуэтуцкий сельсовет и муниципального образования Ермаковский сельсовет.

По смежеству с землями муниципального образования  
Ермаковский сельсовет

Граница муниципального образования Нижнесуэтуцкий сельсовет по смежеству с землями муниципального образования Ермаковский сельсовет проходит от узловой точки 201 до узловой точки 329 протяженностью 21993,41 м.

От точки 201 – узловой точки пересечения границ муниципального образования Новополтавский сельсовет, муниципального образования Нижнесуэтуцкий сельсовет и муниципального образования Ермаковский сельсовет граница идет общим направлением на северо-запад извилистой линией

1654,92 м по середине реки Кебеж вниз по течению до реки Оя (точка 221).

От точки 221 граница следует общим направлением на юго-запад извилистой линией 1905,19 м по середине реки Оя вниз по течению до точки 245. Далее граница проходит на юго-восток ломаной линией 207,55 м по лесу до точки 247. Затем граница идет на юго-запад ломаной линией 490,04 м по лесу, пересекая автомобильную дорогу Ермаковское – Нижний Суэтук, до точки 250.

От точки 250 граница следует на юго-запад ломаной линией 518,46 м по лесу вдоль полосы отвода автомобильной дороги Ермаковское – Нижний Суэтук с юго-восточной стороны до точки 252. Далее граница проходит на северо-запад ломаной линией 1234,44 м, пересекая автомобильную дорогу Ермаковское – Нижний Суэтук, по лесу до точки 258.

От точки 258 граница идет в юго-западном направлении ломаной линией 980,92 м по лесу до точки 263. Затем граница следует в северо-западном направлении прямой линией 495,31 м по лесу, пересекая проселочную дорогу, до точки 265.

От точки 265 граница проходит по границе пашни и леса: на юго-восток ломаной линией 623,22 м до точки 270, на юго-запад ломаной линией 590,12 м до точки 272, на северо-запад прямой линией 541,04 м до точки 274, на юго-запад прямой линией 1170,20 м до точки 280, на запад прямой линией 516,30 м до точки 281.

От точки 281 граница идет в северо-восточном направлении ломаной линией 1479,93 м по лесу и пашне до точки 284. Далее граница следует на северо-запад прямой линией 384,21 м по лесу и пашне до точки 286. Затем граница проходит на северо-восток прямой линией 232,84 м по пашне до реки Оя (точка 287).

От точки 287 граница идет общим направлением на северо-восток извилистой линией 1576,55 м по середине реки Оя вверх по течению до точки 308. Далее граница следует в северо-западном направлении ломаной линией 2898,03 м, пересекая безымянное озеро, по лесу и пашне, пересекая проселочную дорогу, до точки 319.

От точки 319 граница проходит на юго-запад прямой линией 973,97 м по лесу, пересекая полевую дорогу, до другой полевой дороги (точка 323). Затем граница идет общим направлением на запад ломаной линией 1942,91 м по полевой дороге до точки 328.

От точки 328 граница следует в северо-западном направлении прямой линией 1577,26 м по лесу до точки 329 – узловой точки пересечения границ муниципального образования Ермаковский сельсовет, муниципального образования Нижнесуэтукский сельсовет и муниципального образования Шушенский район.

По смежеству с землями муниципального образования  
Шушенский район

Граница муниципального образования Нижнесуэтукский сельсовет по смежеству с землями муниципального образования Шушенский район проходит

от узловой точки 329 до узловой точки 381 протяженностью 17680,58 м.

От точки 329 – узловой точки пересечения границ муниципального образования Ермаковский сельсовет, муниципального образования Нижнесуэтуцкий сельсовет и муниципального образования Шушенский район граница идет общим направлением на северо-восток ломаной линией 820,04 м по лесу до точки 331.

От точки 331 граница следует на северо-запад прямой линией 331,17 м по лесу до точки 332. Далее граница проходит в северо-восточном направлении прямой линией 1114,99 м по лесу до точки 335. Затем граница идет в юго-восточном направлении прямой линией 637,25 м по лесу, пересекая полевую дорогу, до точки 337.

От точки 337 граница следует общим направлением на восток ломаной линией 3269,78 м по лесу, пересекая полевую дорогу, по пашне до точки 350. Далее граница проходит в северо-восточном направлении прямой линией 1244,70 м по пашне и лесу, пересекая реку Малый Суэтук и полевую дорогу, до точки 354.

От точки 354 граница идет на северо-запад прямой линией 572,45 м по лесу до точки 355. Затем граница следует на северо-восток ломаной линией 3144,24 м по лесу и пашне до точки 364. Далее граница проходит на север прямой линией 2440,83 м по лесу и пашне до точки 372.

От точки 372 граница идет на юго-восток прямой линией 4105,13 м по пашне, пересекая проселочные дороги, по лесу до точки 381 – узловой точки пересечения границ муниципального образования Шушенский район, муниципального образования Нижнесуэтуцкий сельсовет и муниципального образования Каратузский район.

#### По смежеству с землями муниципального образования Каратузский район

Граница муниципального образования Нижнесуэтуцкий сельсовет по смежеству с землями муниципального образования Каратузский район проходит от узловой точки 381 до узловой точки 1 протяженностью 7607,71 м.

От точки 381 – узловой точки пересечения границ муниципального образования Шушенский район, муниципального образования Нижнесуэтуцкий сельсовет и муниципального образования Каратузский район граница следует на юго-восток прямой линией 2777,71 м по сенокосу и лесу до реки Суэтук (точка 400).

От точки 400 граница идет на северо-восток плавной линией 1282,24 м по середине реки Суэтук вверх по течению до точки 440. Затем граница проходит на юго-восток ломаной линией 3547,76 м по лесу и пашне до точки 1 – узловой точки пересечения границ муниципального образования Каратузский район, муниципального образования Нижнесуэтуцкий сельсовет и муниципального образования Новопоплавский сельсовет.

## Графическое отображение местоположения границ муниципального образования Нижнесуэтуковский сельсовет

### Раздел I. Обзорная схема местоположения границ муниципального образования



Масштаб 1:200000

Используемые условные знаки и обозначения:



Граница муниципального образования



Узловая точка границы муниципального образования и её номер

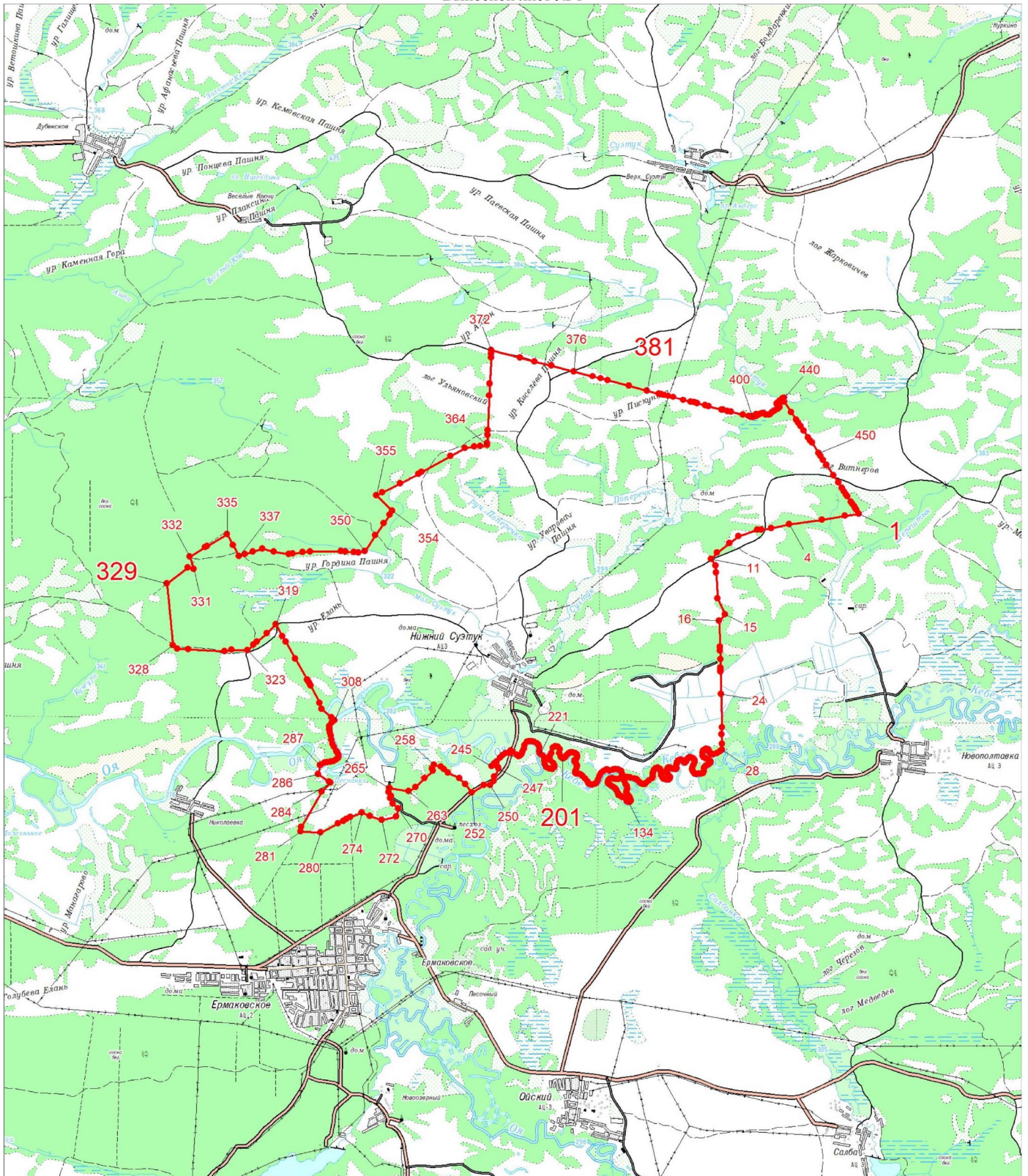


Номер выносного листа обзорной схемы местоположения границ муниципального образования



Раздел II. Выносные листы обзорной схемы местоположения границ муниципального образования

Выносной лист № 1



Масштаб 1:100000

Условные обозначения:

- Граница муниципального образования
- Характерная точка границы муниципального образования
- 1 Надписи номеров характерных точек границы муниципального образования

Приложение 25  
к Закону края  
от 10 октября 2024 г. № 8-3151

Приложение 25  
к Закону края  
от 18 февраля 2005 г. № 13-3003

**Координаты характерных точек границ  
муниципального образования Новополтавский сельсовет**

Обозначение характерных точек границы	Координаты, м (система координат МСК-167 (зона 4))	
	X	Y
1	м	80145.00
2	339161.37	80173.19
3	339152.13	80179.92
4	339094.98	80221.95
5	339001.94	80290.50
6	338981.49	80305.56
7	338939.42	80336.41
8	338864.26	80391.52
9	338663.76	80538.54
10	338625.18	80566.83
11	338614.10	80574.81
12	338581.34	80598.40
13	338496.64	80659.39
14	338290.17	80808.08
15	338193.05	80878.02
16	338155.38	80905.14
17	338007.09	81014.03
18	337774.26	81184.99
19	337695.39	81242.91
20	337574.46	81332.44
21	337489.68	81395.21
22	337445.48	81427.93
23	337408.38	81455.40
24	337302.18	81534.33
25	336893.40	81831.24
26	336799.44	81908.46
27	336748.48	81945.98
28	336735.99	81955.17

Обозначение характерных точек границы	Координаты, м (система координат МСК-167 (зона 4))	
	X	Y
29	336701.79	81980.37
30	336541.99	81813.58
31	336456.54	81723.78
32	336346.74	81828.36
33	336285.43	81885.38
34	336163.86	81998.44
35	336099.05	82058.71
36	335958.30	82189.62
37	335843.07	82297.63
38	335815.44	82323.52
39	335717.96	82414.89
40	335642.92	82485.23
41	335562.03	82561.05
42	335360.86	82748.70
43	335031.57	83055.87
44	334960.08	83177.24
45	334910.20	83261.93
46	334859.27	83348.39
47	334846.98	83369.25
48	334819.14	83416.09
49	334771.69	83495.94
50	334729.50	83566.93
51	334684.24	83643.09
52	334670.42	83666.34
53	334607.04	83772.99
54	334597.52	83789.01
55	334584.46	83810.99
56	334544.58	83878.11
57	334386.31	84145.32
58	334351.99	84203.26
59	334277.02	84329.84
60	334174.68	84502.62
61	334074.42	84647.79
62	334033.40	84708.45
63	334017.63	84731.76
64	334000.11	84759.32
65	333971.73	84803.97
66	333939.83	84854.16
67	333848.52	84997.80

Обозначение характерных точек границы	Координаты, м (система координат МСК-167 (зона 4))	
	X	Y
68	333829.80	85021.34
69	333794.72	85065.46
70	333742.95	85130.55
71	333721.95	85160.99
72	333590.13	85352.04
73	333447.30	85411.71
74	333420.92	85819.34
75	333419.89	85835.28
76	333412.50	85949.41
77	333409.70	85992.69
78	333391.84	86268.68
79	333380.22	86448.29
80	333367.56	86643.99
81	333354.12	86862.16
82	333340.29	87086.70
83	333322.44	87368.98
84	333307.62	87603.21
85	333624.51	87938.28
86	333655.21	87976.93
87	333670.92	87996.71
88	333834.30	88202.43
89	333921.66	88306.06
90	333942.57	88330.86
91	333907.47	88339.41
92	333890.24	88370.19
93	333886.55	88392.35
94	333893.93	88428.04
95	333919.78	88452.66
96	333948.69	88464.96
97	333974.97	88483.77
98	333993.64	88516.67
99	333981.01	88551.70
100	333938.39	88580.69
101	333888.94	88601.15
102	333844.60	88616.50
103	333803.68	88630.14
104	333759.75	88655.77
105	333730.21	88674.24
106	333717.90	88706.24

Обозначение характерных точек границы	Координаты, м (система координат МСК-167 (зона 4))	
	X	Y
107	333714.21	88734.55
108	333719.13	88762.87
109	333736.36	88782.56
110	333753.60	88797.33
111	333772.06	88799.80
112	333792.99	88793.64
113	333820.07	88782.56
114	333847.15	88772.71
115	333879.15	88772.71
116	333903.77	88785.02
117	333918.54	88807.18
118	333930.85	88845.34
119	333930.85	88871.19
120	333922.24	88895.81
121	333900.08	88924.12
122	333874.23	88945.05
123	333842.22	88953.67
124	333807.76	88977.05
125	333783.14	89009.06
126	333759.75	89037.37
127	333755.64	89061.57
128	333754.82	89091.53
129	333775.75	89122.31
130	333801.60	89134.62
131	333824.99	89149.39
132	333844.68	89164.16
133	333859.45	89180.17
134	333870.53	89203.55
135	333877.92	89236.79
136	333888.99	89271.26
137	333895.15	89304.49
138	333900.07	89329.11
139	333900.07	89352.50
140	333897.61	89384.51
141	333886.53	89404.20
142	333869.30	89425.13
143	333859.45	89438.67
144	333842.22	89462.06
145	333823.75	89471.90

Обозначение характерных точек границы	Координаты, м (система координат МСК-167 (зона 4))	
	X	Y
146	333806.52	89475.60
147	333791.75	89475.60
148	333780.67	89471.90
149	333764.67	89462.06
150	333753.59	89449.75
151	333741.28	89441.13
152	333730.20	89426.36
153	333721.58	89411.59
154	333716.66	89390.66
155	333715.43	89370.96
156	333715.43	89343.88
157	333711.74	89314.34
158	333706.81	89292.18
159	333683.43	89260.18
160	333667.42	89239.25
161	333650.19	89222.02
162	333632.96	89210.94
163	333605.88	89207.24
164	333588.64	89213.40
165	333555.48	89226.63
166	333527.09	89260.18
167	333500.01	89304.49
168	333485.24	89337.73
169	333472.93	89361.12
170	333474.21	89379.27
171	333479.08	89418.97
172	333496.32	89439.90
173	333519.71	89485.44
174	333519.70	89514.99
175	333513.55	89543.30
176	333497.55	89576.53
177	333471.70	89593.77
178	333431.07	89608.54
179	333394.15	89609.77
180	333371.47	89601.24
181	333350.45	89593.07
182	333327.09	89583.72
183	333308.40	89574.38
184	333286.21	89569.71

Обозначение характерных точек границы	Координаты, м (система координат МСК-167 (зона 4))	
	X	Y
185	333258.19	89561.53
186	333234.83	89559.20
187	333214.98	89558.03
188	333195.12	89555.69
189	333174.10	89547.52
190	333144.91	89527.66
191	333125.05	89506.64
192	333114.54	89475.11
193	333111.04	89448.25
194	333111.04	89424.89
195	333112.77	89399.25
196	333118.05	89379.35
197	333125.06	89358.33
198	333141.41	89326.79
199	333147.25	89306.94
200	333150.75	89284.75
201	333151.92	89260.23
202	333156.59	89242.71
203	333176.44	89220.52
204	333192.79	89205.34
205	333210.31	89191.32
206	333234.84	89178.48
207	333260.53	89163.30
208	333278.05	89157.46
209	333287.39	89145.78
210	333297.90	89135.27
211	333309.58	89109.58
212	333314.25	89088.56
213	333311.91	89066.37
214	333301.40	89047.68
215	333292.06	89031.33
216	333272.21	89018.48
217	333255.86	89011.48
218	333243.01	89004.47
219	333230.17	88999.80
220	333217.32	89000.97
221	333199.80	89002.13
222	333182.29	89012.64
223	333168.27	89020.82

Обозначение характерных точек границы	Координаты, м (система координат МСК-167 (зона 4))	
	X	Y
224	333140.24	89039.50
225	333113.38	89064.03
226	333106.37	89092.06
227	333099.37	89115.41
228	333086.52	89143.44
229	333073.67	89167.97
230	333054.99	89173.81
231	333030.46	89173.81
232	333015.28	89171.47
233	333003.60	89165.63
234	332984.92	89156.29
235	332972.07	89150.45
236	332954.56	89142.27
237	332941.71	89136.43
238	332911.35	89134.10
239	332880.98	89138.77
240	332876.31	89163.29
241	332886.82	89185.48
242	332910.18	89210.01
243	332954.55	89246.21
244	332980.25	89274.24
245	332987.25	89295.26
246	332988.42	89320.95
247	332984.92	89340.81
248	332973.24	89364.16
249	332960.39	89385.19
250	332938.20	89401.54
251	332918.35	89409.71
252	332891.49	89412.05
253	332871.64	89408.54
254	332856.45	89394.53
255	332841.27	89384.02
256	332822.59	89370.00
257	332805.07	89340.81
258	332787.55	89313.95
259	332774.71	89302.27
260	332760.69	89291.76
261	332742.01	89282.41
262	332709.31	89269.57



Обозначение характерных точек границы	Координаты, м (система координат МСК-167 (зона 4))	
	X	Y
263	332689.46	89261.39
264	332676.61	89262.56
265	332655.59	89266.06
266	332645.08	89276.57
267	332638.07	89291.76
268	332628.73	89311.61
269	332619.38	89340.81
270	332625.22	89378.18
271	332627.56	89414.38
272	332624.05	89430.73
273	332617.05	89454.09
274	332607.70	89472.77
275	332599.53	89486.79
276	332592.52	89508.98
277	332589.02	89540.51
278	332590.19	89562.70
279	332589.02	89584.89
280	332586.68	89610.58
281	332579.67	89626.93
282	332560.99	89650.29
283	332546.97	89660.80
284	332535.30	89661.96
285	332516.61	89664.30
286	332501.43	89659.63
287	332483.91	89650.28
288	332471.06	89637.44
289	332467.56	89618.75
290	332465.23	89595.40
291	332462.89	89579.05
292	332464.06	89561.53
293	332462.89	89540.51
294	332455.88	89528.83
295	332447.71	89511.31
296	332437.20	89485.62
297	332430.19	89475.11
298	332425.52	89464.60
299	332423.19	89448.25
300	332423.19	89433.06
301	332427.86	89412.04

Обозначение характерных точек границы	Координаты, м (система координат МСК-167 (зона 4))	
	X	Y
302	332436.03	89402.70
303	332446.54	89389.85
304	332450.05	89377.01
305	332450.05	89353.65
306	332433.70	89345.48
307	332409.17	89337.30
308	332351.95	89331.46
309	332322.75	89326.79
310	332305.24	89323.29
311	332291.22	89323.29
312	332279.54	89326.79
313	332263.19	89336.13
314	332252.68	89346.64
315	332248.01	89368.83
316	332250.35	89387.52
317	332253.85	89407.37
318	332264.36	89433.06
319	332273.70	89468.10
320	332280.71	89498.46
321	332285.38	89519.48
322	332287.72	89544.01
323	332287.72	89575.54
324	332284.21	89595.39
325	332279.54	89617.58
326	332269.03	89638.60
327	332256.18	89651.45
328	332242.17	89661.96
329	332224.65	89677.14
330	332201.29	89679.48
331	332174.43	89671.30
332	332154.58	89660.79
333	332140.57	89639.77
334	332137.06	89621.09
335	332134.83	89596.89
336	332133.56	89572.04
337	332133.56	89553.35
338	332125.39	89521.82
339	332106.70	89492.62
340	332084.51	89469.27

Обозначение характерных точек границы	Координаты, м (система координат МСК-167 (зона 4))	
	X	Y
341	332065.83	89454.08
342	332050.65	89444.74
343	332030.79	89434.23
344	332005.10	89421.38
345	331967.73	89414.38
346	331914.01	89408.54
347	331867.30	89400.36
348	331827.59	89388.68
349	331777.37	89386.35
350	331729.49	89382.84
351	331706.14	89382.84
352	331666.43	89391.02
353	331638.40	89395.69
354	331608.04	89395.69
355	331581.18	89396.86
356	331554.32	89394.52
357	331530.96	89393.35
358	331483.23	89400.51
359	331425.86	89427.22
360	331391.99	89455.25
361	331359.29	89485.61
362	331330.09	89510.14
363	331298.56	89544.00
364	331272.87	89579.04
365	331260.02	89610.57
366	331254.18	89644.44
367	331256.52	89670.13
368	331269.36	89701.66
369	331279.38	89706.96
370	331307.90	89735.53
371	331352.28	89770.57
372	331379.14	89798.59
373	331404.83	89833.63
374	331425.85	89881.51
375	331438.69	89915.38
376	331457.38	89960.93
377	331463.22	89995.96
378	331463.22	90013.48
379	331456.21	90034.50

Обозначение характерных точек границы	Координаты, м (система координат МСК-167 (зона 4))	
	X	Y
380	331443.36	90057.86
381	331429.35	90069.54
382	331409.50	90078.88
383	331390.81	90083.55
384	331367.45	90084.72
385	331347.60	90085.88
386	331331.25	90081.21
387	331314.90	90071.87
388	331297.38	90059.02
389	331281.03	90050.85
390	331246.89	90013.41
391	331214.31	89965.89
392	331187.61	89917.71
393	331170.09	89886.18
394	331156.08	89859.32
395	331143.23	89838.30
396	331130.39	89804.43
397	331121.05	89775.24
398	331104.70	89758.89
399	331084.84	89748.38
400	331055.65	89748.38
401	331022.95	89762.39
402	330996.09	89791.59
403	330978.57	89818.45
404	330974.19	89853.30
405	330966.89	89893.19
406	330965.72	89927.06
407	330958.71	89958.59
408	330951.71	89977.27
409	330933.02	90005.30
410	330914.34	90019.31
411	330894.48	90036.83
412	330889.81	90066.03
413	330892.15	90095.22
414	330915.50	90120.92
415	330931.85	90140.77
416	330948.20	90151.28
417	330975.06	90181.65
418	330983.23	90209.67

Обозначение характерных точек границы	Координаты, м (система координат МСК-167 (зона 4))	
	X	Y
419	330982.07	90235.37
420	330965.72	90252.88
421	330943.53	90273.91
422	330922.51	90283.25
423	330900.32	90290.26
424	330872.29	90291.42
425	330853.60	90291.42
426	330819.74	90285.58
427	330791.71	90289.21
428	330761.88	90296.31
429	330746.26	90314.78
430	330730.63	90343.19
431	330707.91	90364.49
432	330669.56	90385.80
433	330629.79	90405.68
434	330602.80	90412.78
435	330577.23	90419.88
436	330545.99	90428.41
437	330511.90	90442.61
438	330483.49	90466.76
439	330459.34	90515.05
440	330443.72	90557.66
441	330403.95	90593.17
442	330347.14	90628.68
443	330315.89	90649.98
444	330280.38	90665.61
445	330249.13	90671.29
446	330229.25	90668.45
447	330212.20	90657.08
448	330202.26	90640.04
449	330199.42	90610.21
450	330203.68	90577.54
451	330213.62	90527.83
452	330227.83	90476.70
453	330237.77	90429.83
454	330233.51	90391.48
455	330227.83	90367.33
456	330207.94	90344.61
457	330180.95	90324.72

Обозначение характерных точек границы	Координаты, м (система координат МСК-167 (зона 4))	
	X	Y
458	330126.98	90299.15
459	330070.17	90276.43
460	330019.06	90248.02
461	329977.44	90244.98
462	329933.83	90236.66
463	329894.06	90248.02
464	329852.86	90269.33
465	329823.03	90300.58
466	329801.73	90331.82
467	329786.10	90378.69
468	329780.42	90411.36
469	329779.01	90459.66
470	329790.37	90495.16
471	329814.52	90516.47
472	329840.09	90529.25
473	329867.08	90529.25
474	329891.22	90520.73
475	329916.79	90506.53
476	329942.36	90489.48
477	329966.51	90476.70
478	329997.76	90473.86
479	330026.17	90479.54
480	330050.31	90512.21
481	330056.00	90539.20
482	330056.00	90563.34
483	330052.50	90592.65
484	330044.64	90620.16
485	330023.08	90646.75
486	329993.50	90642.88
487	329967.93	90625.84
488	329946.62	90614.48
489	329929.58	90608.79
490	329906.85	90604.53
491	329885.54	90608.79
492	329868.50	90617.32
493	329845.77	90635.78
494	329828.73	90665.61
495	329811.68	90698.27
496	329801.74	90726.68

Обозначение характерных точек границы	Координаты, м (система координат МСК-167 (зона 4))	
	X	Y
497	329806.00	90757.93
498	329825.89	90784.92
499	329847.20	90800.54
500	329872.77	90813.32
501	329894.07	90816.17
502	329919.64	90810.48
503	329939.53	90800.54
504	329955.15	90796.28
505	329975.04	90800.54
506	329987.82	90814.75
507	329992.09	90830.37
508	329983.56	90855.94
509	329972.20	90882.92
510	329946.63	90912.75
511	329918.22	90925.53
512	329874.19	90934.05
513	329813.11	90941.16
514	329766.24	90936.89
515	329702.32	90928.37
516	329644.08	90912.75
517	329590.10	90892.86
518	329551.74	90867.29
519	329523.33	90831.79
520	329484.98	90804.80
521	329459.41	90774.97
522	329435.26	90763.61
523	329409.69	90749.40
524	329378.44	90740.88
525	329344.35	90728.10
526	329300.32	90719.57
527	329270.49	90708.21
528	329243.50	90695.43
529	329207.99	90694.01
530	329176.74	90716.73
531	329110.32	90665.70
532	329060.39	90624.28
533	328999.59	90605.82
534	328967.50	90598.58
535	328941.26	90588.09

Обозначение характерных точек границы	Координаты, м (система координат МСК-167 (зона 4))	
	X	Y
536	328919.24	90570.64
537	328886.95	90535.64
538	328850.79	90483.06
539	328815.13	90425.67
540	328776.82	90370.97
541	328761.58	90329.98
542	328751.71	90294.83
543	328742.77	90239.92
544	328737.39	90162.03
545	328714.45	90164.33
546	328709.54	90149.96
547	328683.69	90120.25
548	328674.54	90110.18
549	328642.66	90131.22
550	328625.62	90138.28
551	328602.13	90138.45
552	328578.74	90137.74
553	328559.27	90124.21
554	328542.48	90103.70
555	328535.71	90073.27
556	328517.42	90054.19
557	328475.56	90024.60
558	328436.42	90002.46
559	328404.21	89978.67
560	328381.57	89950.01
561	328363.72	89918.12
562	328345.83	89880.88
563	328338.66	89850.51
564	328332.55	89816.93
565	328329.16	89792.41
566	328331.63	89765.17
567	328337.35	89743.24
568	328351.97	89698.84
569	328359.80	89673.17
570	328359.50	89633.14
571	328355.08	89612.36
572	328341.46	89574.56
573	328337.03	89553.24
574	328337.79	89511.07



Обозначение характерных точек границы	Координаты, м (система координат МСК-167 (зона 4))	
	X	Y
575	328343.41	89476.34
576	328354.27	89427.16
577	328362.47	89380.67
578	328336.21	89327.58
579	328349.48	89283.62
580	328338.09	89259.15
581	328313.24	89219.84
582	328269.08	89168.38
583	328185.70	89083.58
584	328164.70	89058.64
585	328141.49	89024.12
586	328104.80	88972.61
587	328054.70	88912.12
588	328030.52	88890.41
589	327999.37	88866.08
590	327958.06	88839.16
591	327917.27	88810.63
592	327850.63	88751.32
593	327786.65	88691.47
594	327763.00	88669.22
595	327725.45	88645.47
596	327691.72	88632.37
597	327666.58	88626.14
598	327643.61	88625.77
599	327588.11	88630.44
600	327542.19	88629.70
601	327516.50	88621.34
602	327468.29	88600.34
603	327454.85	88587.62
604	327444.02	88567.42
605	327439.08	88548.24
606	327414.31	88519.60
607	327389.57	88495.76
608	327376.53	88464.89
609	327371.48	88430.77
610	327363.80	88403.07
611	327347.10	88382.91
612	327316.49	88358.58
613	327303.54	88340.52

Обозначение характерных точек границы	Координаты, м (система координат МСК-167 (зона 4))	
	X	Y
614	327291.62	88316.59
615	327282.26	88278.23
616	327253.90	88196.24
617	327223.04	88137.75
618	327188.99	88081.95
619	327157.74	88042.14
620	327133.54	88018.83
621	327095.96	87990.81
622	327057.30	87961.20
623	327039.00	87941.05
624	327021.81	87926.76
625	327001.48	87922.10
626	326970.50	87920.19
627	326957.95	87913.93
628	326936.66	87893.21
629	326912.47	87870.43
630	326878.71	87854.13
631	326837.95	87828.80
632	326815.33	87802.81
633	326792.67	87769.88
634	326774.31	87741.72
635	326766.66	87717.76
636	326760.47	87675.11
637	326751.65	87636.74
638	326735.29	87590.42
639	326722.23	87556.89
640	326704.94	87528.73
641	326675.81	87488.37
642	326644.34	87455.51
643	326606.45	87421.62
644	326616.02	87415.04
645	326598.21	87377.20
646	326567.71	87335.55
647	326510.75	87271.69
648	326498.93	87253.28
649	326459.50	87189.30
650	326452.50	87164.03
651	326449.39	87137.77
652	326462.57	87112.55

Обозначение характерных точек границы	Координаты, м (система координат МСК-167 (зона 4))	
	X	Y
653	326473.40	87091.83
654	326505.13	87035.14
655	326492.36	87020.62
656	326471.84	87011.03
657	326462.94	86992.60
658	326457.86	86964.40
659	326457.54	86920.58
660	326442.56	86870.06
661	326447.53	86750.27
662	326453.17	86721.99
663	326481.75	86633.18
664	326526.58	86502.40
665	326527.30	86468.31
666	326535.68	86414.70
667	326551.89	86366.88
668	326590.46	86314.03
669	326613.29	86305.10
670	326660.62	86316.45
671	326685.78	86361.06
672	326703.89	86440.77
673	326733.69	86440.41
674	326728.09	86479.85
675	326775.53	86500.37
676	326781.51	86532.71
677	326826.03	86359.08
678	326857.98	86298.49
679	326896.70	86333.26
680	326915.78	86344.81
681	326933.22	86331.54
682	327008.47	86232.18
683	327076.95	86172.30
684	327100.29	86167.27
685	327237.08	86124.42
686	327323.77	86090.70
687	327365.62	86085.53
688	327447.45	86053.79
689	327526.92	86026.26
690	327594.38	86002.90
691	327655.20	85981.82

Обозначение характерных точек границы	Координаты, м (система координат МСК-167 (зона 4))	
	X	Y
692	327751.44	85930.90
693	327828.77	85880.98
694	327886.76	85787.78
695	327927.84	85700.44
696	327857.67	85561.71
697	327851.03	85495.94
698	327852.27	85398.56
699	327850.14	85374.24
700	327817.71	85334.55
701	327797.91	85290.88
702	327757.05	85266.81
703	327725.39	85231.03
704	327634.48	85186.89
705	327557.63	85166.99
706	327495.11	85143.09
707	327472.62	85130.60
708	327459.27	85092.21
709	327437.16	85076.32
710	327426.28	85054.01
711	327399.50	84987.99
712	327391.52	84962.73
713	327375.41	84890.80
714	327373.14	84820.92
715	327422.65	84756.10
716	327542.95	84690.01
717	327641.91	84635.75
718	327750.47	84562.93
719	327775.94	84553.90
720	327809.24	84531.42
721	327812.65	84447.20
722	327685.51	83701.71
723	327514.11	82182.68
724	327502.19	82076.89
725	327483.71	81912.81
726	327472.98	81817.55
727	327359.84	80813.17
728	327350.60	80731.13
729	327341.33	80648.85
730	327181.09	79210.94

Обозначение характерных точек границы	Координаты, м (система координат МСК-167 (зона 4))	
	X	Y
731	327163.68	79095.20
732	327256.81	78507.42
733	327354.82	78056.90
734	327389.29	77999.33
735	327398.09	77998.46
736	327413.71	77980.74
737	327439.60	77979.49
738	327447.55	77971.69
739	327447.77	77964.75
740	327441.23	77946.65
741	327440.62	77937.05
742	327446.20	77933.01
743	327479.31	77933.31
744	327488.05	77923.90
745	327487.96	77912.16
746	327481.39	77889.79
747	327481.00	77872.72
748	327484.13	77862.55
749	327493.43	77855.82
750	327502.77	77856.02
751	327528.23	77868.91
752	327543.18	77868.54
753	327555.15	77862.31
754	327562.31	77855.86
755	327562.79	77848.92
756	327549.28	77826.60
757	327548.39	77814.59
758	327553.14	77807.35
759	327567.02	77806.46
760	327594.55	77810.26
761	327618.58	77810.62
762	327628.68	77805.48
763	327632.89	77797.18
764	327633.77	77771.29
765	327639.87	77764.57
766	327649.73	77762.63
767	327672.99	77766.74
768	327697.28	77766.83
769	327703.38	77761.18

Обозначение характерных точек границы	Координаты, м (система координат МСК-167 (зона 4))	
	X	Y
770	327704.38	77751.84
771	327699.50	77742.00
772	327699.17	77732.39
773	327704.19	77726.22
774	327714.06	77724.82
775	327729.03	77727.11
776	327744.30	77734.74
777	327755.53	77736.53
778	327765.63	77730.59
779	327769.03	77721.22
780	327766.29	77711.37
781	327742.87	77684.85
782	327741.43	77670.45
783	327749.39	77663.19
784	327792.90	77662.88
785	327804.34	77656.66
786	327808.00	77646.22
787	327805.79	77636.90
788	327798.70	77616.67
789	327803.44	77606.23
790	327812.22	77603.23
791	327836.78	77602.52
792	327849.29	77597.09
793	327856.96	77587.43
794	327856.36	77577.83
795	327847.22	77569.89
796	327828.21	77561.75
797	327817.75	77555.42
798	327812.35	77546.65
799	327812.27	77535.98
800	327821.29	77528.44
801	327834.07	77523.55
802	327858.88	77520.97
803	327881.32	77523.74
804	327918.43	77523.75
805	327953.86	77513.09
806	327963.69	77505.81
807	327963.34	77494.07
808	327956.54	77477.04

Обозначение характерных точек границы	Координаты, м (система координат МСК-167 (зона 4))	
	X	Y
809	327956.19	77466.10
810	327967.87	77456.41
811	327991.31	77449.04
812	327997.11	77439.39
813	328005.36	77435.33
814	328047.78	77431.56
815	328058.11	77420.54
816	328057.71	77402.67
817	328049.06	77388.05
818	328046.57	77375.79
819	328053.16	77363.47
820	328073.68	77359.59
821	328093.74	77364.52
822	328106.92	77378.30
823	328116.01	77416.39
824	328125.42	77424.87
825	328143.31	77425.01
826	328163.65	77432.60
827	328184.09	77453.54
828	328192.94	77458.28
829	328202.01	77457.15
830	328211.02	77448.01
831	328225.43	77447.11
832	328235.08	77451.84
833	328240.82	77471.55
834	328259.36	77486.89
835	328271.86	77479.86
836	328276.78	77459.55
837	328285.28	77453.35
838	328302.12	77456.97
839	328314.41	77457.41
840	328323.16	77449.34
841	328323.54	77429.06
842	328314.86	77409.11
843	328312.36	77395.78
844	328315.77	77388.02
845	328324.81	77383.15
846	328345.36	77381.40
847	328357.86	77375.71

Обозначение характерных точек границы	Координаты, м (система координат МСК-167 (зона 4))	
	X	Y
848	328366.88	77367.37
849	328371.07	77356.94
850	328372.57	77341.71
851	328376.78	77333.68
852	328390.09	77329.31
853	328405.58	77329.20
854	328422.42	77332.55
855	328432.81	77328.74
856	328439.41	77319.62
857	328440.09	77302.80
858	328445.35	77290.76
859	328454.93	77286.69
860	328470.91	77281.77
861	328479.13	77274.51
862	328478.80	77264.90
863	328474.74	77257.46
864	328441.95	77228.07
865	328439.65	77205.94
866	328447.57	77193.61
867	328456.63	77190.87
868	328468.92	77192.65
869	328506.67	77206.53
870	328522.15	77205.88
871	328542.06	77190.53
872	328565.01	77189.03
873	328584.79	77192.89
874	328601.34	77191.71
875	328607.96	77184.46
876	328607.60	77172.72
877	328603.00	77163.94
878	328594.89	77149.86
879	328592.13	77136.80
880	328594.48	77130.11
881	328602.75	77129.25
882	328620.16	77136.87
883	328628.69	77134.94
884	328632.10	77127.18
885	328640.16	77096.70
886	328646.49	77087.04



Обозначение характерных точек границы	Координаты, м (система координат МСК-167 (зона 4))	
	X	Y
887	328653.92	77080.59
888	328687.56	77081.15
889	328710.52	77079.92
890	328726.19	77069.40
891	328731.17	77056.02
892	328728.95	77045.09
893	328716.81	77027.30
894	328715.92	77015.83
895	328720.65	77005.12
896	328728.61	76998.93
897	328741.43	76998.57
898	328794.63	77009.13
899	328812.79	77010.07
900	328818.08	77003.63
901	328816.42	76995.37
902	328801.64	76982.13
903	328797.84	76973.35
904	328800.20	76967.20
905	328808.44	76963.13
906	328836.20	76961.33
907	328865.62	76968.86
908	328882.96	76967.67
909	328892.25	76959.87
910	328891.88	76945.46
911	328887.02	76938.29
912	328850.03	76918.27
913	328847.84	76910.81
914	328853.15	76906.78
915	328881.44	76904.97
916	328889.11	76895.58
917	328889.02	76883.57
918	328882.22	76865.20
919	328884.02	76856.92
920	328890.67	76853.40
921	328916.27	76848.95
922	328923.69	76841.42
923	328924.69	76831.28
924	328918.45	76818.25
925	328908.19	76802.84

Обозначение характерных точек границы	Координаты, м (система координат МСК-167 (зона 4))	
	X	Y
926	328904.64	76791.39
927	328909.36	76779.88
928	328920.81	76775.53
929	328939.20	76771.66
930	328953.56	76764.35
931	328956.14	76750.99
932	328950.37	76728.89
933	328957.22	76716.03
934	328960.22	76706.93
935	328960.64	76672.77
936	328969.09	76659.64
937	328987.59	76652.30
938	329014.81	76651.04
939	329026.50	76642.95
940	329029.08	76631.19
941	329025.64	76598.12
942	329033.42	76566.58
943	329031.69	76549.51
944	329018.18	76527.72
945	329008.92	76502.17
946	329007.23	76489.91
947	329016.27	76485.04
948	329033.34	76482.25
949	329049.31	76476.80
950	329055.66	76468.75
951	329057.60	76441.51
952	329061.25	76429.75
953	329069.21	76422.75
954	329087.36	76422.09
955	329122.70	76435.18
956	329139.27	76437.73
957	329147.23	76431.80
958	329149.28	76420.04
959	329142.14	76391.81
960	329147.95	76383.76
961	329175.15	76379.83
962	329202.41	76383.91
963	329214.11	76376.35
964	329216.69	76364.59

Обозначение характерных точек границы	Координаты, м (система координат МСК-167 (зона 4))	
	X	Y
965	329197.30	76341.25
966	329198.82	76330.03
967	329212.07	76316.05
968	329216.10	76284.00
969	329221.63	76272.76
970	329368.41	76045.41
971	329884.86	75297.09
972	330430.32	74491.12
973	330372.33	74446.70
974	330310.98	74380.96
975	330250.63	74306.66
976	330227.84	74255.59
977	330221.87	74169.17
978	330228.94	74114.68
979	330232.82	74060.21
980	330247.40	74009.94
981	330290.44	73908.22
982	330325.41	73870.61
983	330374.22	73827.57
984	330433.77	73792.99
985	330492.36	73773.35
986	330577.59	73744.99
987	330690.62	73722.84
988	330718.19	73695.96
989	330770.08	73635.81
990	330778.46	73613.33
991	330771.65	73557.88
992	330730.68	73504.79
993	330671.54	73448.64
994	330504.47	73237.41
995	330469.77	73165.07
996	330464.08	73116.01
997	330455.16	73064.84
998	330444.03	73003.01
999	330486.59	72981.35
1000	330506.17	72956.66
1001	330499.48	72914.72
1002	330581.49	72958.43
1003	330642.48	72974.54

Обозначение характерных точек границы	Координаты, м (система координат МСК-167 (зона 4))	
	X	Y
1004	330684.13	72975.31
1005	330748.52	72974.99
1006	330811.61	72970.45
1007	330897.12	72969.82
1008	330994.73	72952.82
1009	331070.83	72952.28
1010	331127.90	72960.00
1011	331178.94	72977.96
1012	331268.77	73009.88
1013	331323.71	73005.40
1014	331382.66	72992.75
1015	331442.15	72949.63
1016	331495.15	72894.81
1017	331545.95	72831.47
1018	331612.53	72739.56
1019	331662.49	72665.05
1020	332072.07	72054.19
1021	332116.50	71996.23
1022	332152.34	71931.93
1023	332226.69	71803.30
1024	332282.42	71830.66
1025	332331.58	71836.71
1026	332391.38	71836.29
1027	332426.50	71818.96
1028	332467.99	71798.38
1029	332508.74	71767.10
1030	332540.37	71716.23
1031	332579.89	71649.30
1032	332626.11	71587.66
1033	332654.08	71582.12
1034	332679.64	71613.93
1035	332682.65	71660.56
1036	332664.56	71739.34
1037	332626.30	71795.59
1038	332546.54	71830.82
1039	332485.56	71880.57
1040	332468.66	71940.67
1041	332494.64	72028.46
1042	332543.02	72080.10

Обозначение характерных точек границы	Координаты, м (система координат МСК-167 (зона 4))	
	X	Y
1043	332624.31	72255.47
1044	332632.91	72336.71
1045	332670.62	72388.43
1046	332722.83	72416.05
1047	332964.64	72568.95
1048	332960.98	72600.62
1049	332985.31	72645.77
1050	333022.86	72674.82
1051	333072.50	72717.12
1052	333099.47	72758.25
1053	333107.83	72806.18
1054	333105.49	72851.51
1055	333089.80	72894.28
1056	333056.73	72931.84
1057	333019.49	72944.10
1058	332980.85	72949.71
1059	332931.31	72922.07
1060	332905.73	72887.60
1061	332868.34	72881.20
1062	332818.01	72928.21
1063	332772.80	72945.86
1064	332719.43	72942.24
1065	332644.51	72908.12
1066	332595.13	72903.14
1067	332571.32	72928.63
1068	332559.65	72975.37
1069	332547.95	73015.44
1070	332524.27	73059.60
1071	332499.18	73094.43
1072	332443.61	73154.81
1073	332366.68	73211.34
1074	332316.28	73247.69
1075	332289.90	73287.87
1076	332283.68	73349.23
1077	332310.88	73422.34
1078	332349.82	73459.39
1079	332416.70	73486.90
1080	332498.30	73522.31
1081	332578.63	73565.72

Обозначение характерных точек границы	Координаты, м (система координат МСК-167 (зона 4))	
	X	Y
1082	332635.07	73625.30
1083	332668.87	73689.04
1084	332666.50	73729.05
1085	332646.84	73777.18
1086	332666.12	73861.01
1087	332677.29	73928.91
1088	332665.85	74006.30
1089	332646.18	74051.76
1090	332611.75	74085.33
1091	332535.87	74103.20
1092	332489.15	74096.87
1093	332446.22	74061.19
1094	332427.14	74005.34
1095	332429.38	73945.34
1096	332442.23	73879.94
1097	332445.90	73834.59
1098	332434.89	73786.68
1099	332405.33	73756.24
1100	332367.85	73736.51
1101	332323.89	73743.49
1102	332293.38	73765.03
1103	332259.05	73811.93
1104	332223.51	73876.16
1105	332186.53	73924.41
1106	332150.71	73949.99
1107	332070.97	73987.88
1108	332020.46	74009.57
1109	332000.69	74041.70
1110	331973.09	74097.88
1111	331949.51	74155.37
1112	331920.44	74191.56
1113	331857.99	74222.67
1114	331839.57	74257.45
1115	331845.19	74296.07
1116	331874.67	74315.85
1117	331910.65	74312.93
1118	331955.84	74291.28
1119	331995.65	74265.67
1120	332020.86	74248.16

Обозначение характерных точек границы	Координаты, м (система координат МСК-167 (зона 4))	
	X	Y
1121	332072.60	74210.47
1122	332111.23	74204.87
1123	332152.66	74217.90
1124	332187.40	74226.98
1125	332247.32	74215.89
1126	332300.46	74187.52
1127	332374.93	74159.00
1128	332448.31	74165.14
1129	332473.93	74203.61
1130	332472.94	74250.27
1131	332460.04	74310.35
1132	332440.74	74406.46
1133	332419.83	74465.25
1134	332398.67	74489.40
1135	332351.02	74537.72
1136	332310.05	74588.67
1137	332298.40	74636.74
1138	332298.68	74675.39
1139	332325.55	74703.19
1140	332387.45	74780.06
1141	332452.81	74863.19
1142	332493.49	74875.27
1143	332565.51	74876.09
1144	332621.66	74895.69
1145	332665.87	74923.36
1146	332706.15	74961.73
1147	332715.86	75013.65
1148	332684.24	75065.86
1149	332633.70	75083.54
1150	332573.76	75093.30
1151	332531.12	75097.60
1152	332473.93	75118.01
1153	332439.51	75152.91
1154	332415.98	75218.39
1155	332417.06	75290.93
1156	332440.70	75316.85
1157	332482.07	75320.55
1158	332539.11	75278.83
1159	332592.26	75253.12

Обозначение характерных точек границы	Координаты, м (система координат МСК-167 (зона 4))	
	X	Y
1160	332642.78	75232.77
1161	332685.85	75252.45
1162	332712.45	75277.59
1163	332715.45	75322.89
1164	332689.25	75387.06
1165	332675.03	75448.47
1166	332684.54	75472.40
1167	332709.98	75486.88
1168	332808.72	75495.51
1169	332858.15	75507.15
1170	332895.65	75529.54
1171	332911.80	75550.75
1172	332918.80	75596.02
1173	332907.09	75636.10
1174	332885.90	75656.24
1175	332856.77	75684.44
1176	332844.91	75704.52
1177	332874.43	75728.30
1178	332922.64	75757.28
1179	332965.55	75788.97
1180	332983.16	75827.50
1181	332971.50	75874.23
1182	332950.49	75918.37
1183	332914.69	75946.62
1184	332858.70	75949.68
1185	332790.51	75924.84
1186	332733.00	75901.26
1187	332683.56	75886.95
1188	332643.66	75901.89
1189	332598.46	75920.88
1190	332566.70	75954.43
1191	332556.38	76002.49
1192	332559.38	76047.79
1193	332569.23	76118.36
1194	332580.23	76163.60
1195	332633.72	76184.55
1196	332700.48	76196.07
1197	332747.30	76217.06
1198	332767.46	76238.24



Обозначение характерных точек границы	Координаты, м (система координат МСК-167 (зона 4))	
	X	Y
1199	332778.35	76268.82
1200	332802.70	76315.30
1201	332841.62	76349.68
1202	332881.64	76352.06
1203	332910.75	76321.20
1204	332937.18	76287.69
1205	332962.07	76227.53
1206	332989.76	76183.34
1207	333026.89	76155.09
1208	333101.57	76155.89
1209	333149.68	76170.21
1210	333180.55	76197.98
1211	333199.56	76244.50
1212	333193.20	76285.86
1213	333148.12	76322.17
1214	333116.19	76331.73
1215	333084.32	76350.62
1216	333060.49	76374.78
1217	333062.26	76433.42
1218	333089.54	76518.53
1219	333139.48	76600.82
1220	333173.90	76642.79
1221	333322.90	76645.47
1222	333571.14	76640.49
1223	333753.24	76642.93
1224	334598.52	76626.77
1225	335165.80	76613.54
1226	335219.24	76612.20
1227	335273.03	76611.31
1228	335483.50	76607.11
1229	335708.75	76603.00
1230	335790.46	76601.44
1231	335812.71	76600.57
1232	336469.14	76573.85
1233	336634.63	76727.37
1234	337041.18	76534.06
1235	337700.94	76497.69
1236	337878.44	76484.37
1237	338043.51	76362.12

Обозначение характерных точек границы	Координаты, м (система координат МСК-167 (зона 4))	
	X	Y
1238	338204.55	76523.53
1239	338455.48	76836.79
1240	338631.82	77067.69
1241	338791.61	77547.17
1242	338793.55	77645.63
1243	338835.69	77900.09
1244	338932.80	78362.49
1245	339050.50	79200.13
1246	339142.84	79781.23
1	339200.10	80145.00

Площадь муниципального образования 12208,88 га.

Приложение 26  
к Закону края  
от 10 октября 2024 г. № 8-3151

Приложение 26  
к Закону края  
от 18 февраля 2005 г. № 13-3003

## **Текстовое описание местоположения границ муниципального образования Новополтавский сельсовет**

По смежеству с землями муниципального образования  
Каратузский район

Граница муниципального образования Новополтавский сельсовет по смежеству с землями муниципального образования Каратузский район проходит от узловой точки 1 до узловой точки 530 протяженностью 24325,00 м.

От точки 1 – узловой точки пересечения границ муниципального образования Нижнесуэтуковский сельсовет, муниципального образования Новополтавский сельсовет и муниципального образования Каратузский район граница идет в юго-восточном направлении прямой линией 3100,24 м по лесу и пашне до точки 29.

От точки 29 граница следует на юго-запад прямой линией 354,95 м по сенокосу до точки 31. Далее граница проходит на юго-восток ломаной линией 4818,65 м по болоту и лесу, пересекая реку Кебеж, до точки 73. Затем граница идет на восток прямой линией 2195,95 м по лесу и пашне до точки 84. Далее граница следует на северо-восток прямой линией 966,49 м по лесу и пастбищу до реки Кебеж (точка 90).

От точки 90 граница идет общим направлением на юго-восток плавной линией 12888,72 м по середине реки Кебеж вверх по течению до устья реки Березовка до точки 530 – узловой точки пересечения границ муниципального образования Каратузский район, муниципального образования Новополтавский сельсовет и муниципального образования Григорьевский сельсовет.

По смежеству с землями муниципального образования  
Григорьевский сельсовет

Граница муниципального образования Новополтавский сельсовет по смежеству с землями муниципального образования Григорьевский сельсовет проходит от узловой точки 530 до узловой точки 643 протяженностью 4624,52 м.

От точки 530 – узловой точки пересечения границ муниципального образования Каратузский район, муниципального образования Новополтавский сельсовет и муниципального образования Григорьевский сельсовет граница следует на юго-запад извилистой линией 4624,52 м по середине реки Березовка вверх по течению до точки 643 – узловой точки пересечения границ

муниципального образования Григорьевский сельсовет, муниципального образования Новополтавский сельсовет и муниципального образования Салбинский сельсовет.

По смежеству с землями муниципального образования  
Салбинский сельсовет

Граница муниципального образования Новополтавский сельсовет по смежеству с землями муниципального образования Салбинский сельсовет проходит от узловой точки 643 до узловой точки 734 протяженностью 11440,93 м.

От точки 643 – узловой точки пересечения границ муниципального образования Григорьевский сельсовет, муниципального образования Новополтавский сельсовет и муниципального образования Салбинский сельсовет граница идет по пастбищу и болоту: на юго-запад ломаной линией 340,33 м до точки 651, общим направлением на северо-запад ломаной линией 913,49 м до точки 669.

От точки 669 граница следует в северо-восточном направлении ломаной линией 335,84 м по пастбищу, болоту и лесу до точки 676. Затем граница проходит на северо-запад ломаной линией 1576,86 м по лесу и пашне, пересекая полевою дорогу, до точки 695. Далее граница идет на юго-запад ломаной линией 1144,93 м по лесу и сенокосу до точки 714.

От точки 714 граница следует на северо-запад ломаной линией 529,61 м по сенокосу, лесу и пашне до точки 720. Затем граница проходит в юго-западном направлении прямой линией 5476,60 м по пашне и лесу, пересекая полевою дорогу и проселочную дорогу, по сенокосу и заболоченной местности до точки 731.

От точки 731 граница идет на северо-запад ломаной линией 1123,27 м по заболоченной местности и лесу, пересекая полевою дорогу, до реки Салбинка до точки 734 – узловой точки пересечения границ муниципального образования Салбинский сельсовет, муниципального образования Новополтавский сельсовет и муниципального образования Ойский сельсовет.

По смежеству с землями муниципального образования  
Ойский сельсовет

Граница муниципального образования Новополтавский сельсовет по смежеству с землями муниципального образования Ойский сельсовет проходит от узловой точки 734 до узловой точки 1001 протяженностью 8177,23 м.

От точки 734 – узловой точки пересечения границ муниципального образования Салбинский сельсовет, муниципального образования Новополтавский сельсовет и муниципального образования Ойский сельсовет граница следует на северо-запад извилистой линией 3916,65 м по середине реки Салбинка вниз по течению до точки 969.

От точки 969 граница идет в северо-западном направлении прямой линией 2153,05 м по заболоченной местности и лесу, пересекая автомобильную дорогу Енисей – Новополтавка и полевою дорогу, до точки 972. Далее граница проходит

плавной линией по границе болота и леса: на юго-запад 401,24 м до точки 977, на северо-запад 866,37 м до точки 990, на юго-запад 718,18 м до точки 998.

От точки 998 граница следует в северо-западном направлении ломаной линией 121,74 м по лесу до точки 1001 – узловой точки пересечения границ муниципального образования Ойский сельсовет, муниципального образования Новополтавский сельсовет и муниципального образования Ермаковский сельсовет.

По смежеству с землями муниципального образования  
Ермаковский сельсовет

Граница муниципального образования Новополтавский сельсовет по смежеству с землями муниципального образования Ермаковский сельсовет проходит от узловой точки 1001 до узловой точки 1047 протяженностью 4235,89 м.

От точки 1001 – узловой точки пересечения границ муниципального образования Ойский сельсовет, муниципального образования Новополтавский сельсовет и муниципального образования Ермаковский сельсовет граница идет в северном направлении плавной линией 908,45 м по лесу до точки 1014. Затем граница следует на северо-запад плавной линией 1464,80 м по лесу и пастбищу до реки Оя (точка 1023).

От точки 1023 граница проходит на северо-запад и юго-восток извилистой линией 1178,48 м по середине реки Оя вниз по течению до точки 1042. Далее граница идет на северо-восток ломаной линией 684,16 м по лесу до реки Кебеж до точки 1047 – узловой точки пересечения границ муниципального образования Ермаковский сельсовет, муниципального образования Новополтавский сельсовет и муниципального образования Нижнесуэтуцкий сельсовет.

По смежеству с землями муниципального образования  
Нижнесуэтуцкий сельсовет

Граница муниципального образования Новополтавский сельсовет по смежеству с землями муниципального образования Нижнесуэтуцкий сельсовет проходит от узловой точки 1047 до узловой точки 1 протяженностью 18446,56 м.


От точки 1047 – узловой точки пересечения границ муниципального образования Ермаковский сельсовет, муниципального образования Новополтавский сельсовет и муниципального образования Нижнесуэтуцкий сельсовет граница следует извилистой линией по середине реки Кебеж вверх по течению: общим направлением на юго-восток 3807,45 м до точки 1114, общим направлением на северо-восток 5566,00 м до точки 1220.

От точки 1220 граница идет на север ломаной линией 3296,32 м по лесу и пашне, пересекая оросительные каналы, до точки 1232. Затем граница проходит на северо-восток прямой линией 225,73 м по пашне и лесу до точки 1233. Далее граница следует на северо-запад ломаной линией 1494,34 м по лесу и пашне, пересекая проселочную дорогу, до точки 1237.

От точки 1237 граница идет в северо-восточном направлении ломаной линией 4056,72 м по лесу, пересекая проселочную дорогу и безымянный ручей, по пашне до точки 1 – узловой точки пересечения границ муниципального образования Нижнесуэтуцкий сельсовет, муниципального образования Новополтавский сельсовет и муниципального образования Каратузский район.

## Графическое отображение местоположения границ муниципального образования Новополтавский сельсовет

### Раздел I. Обзорная схема местоположения границ муниципального образования

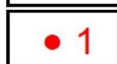


Масштаб 1:200000

Используемые условные знаки и обозначения:



Граница муниципального образования



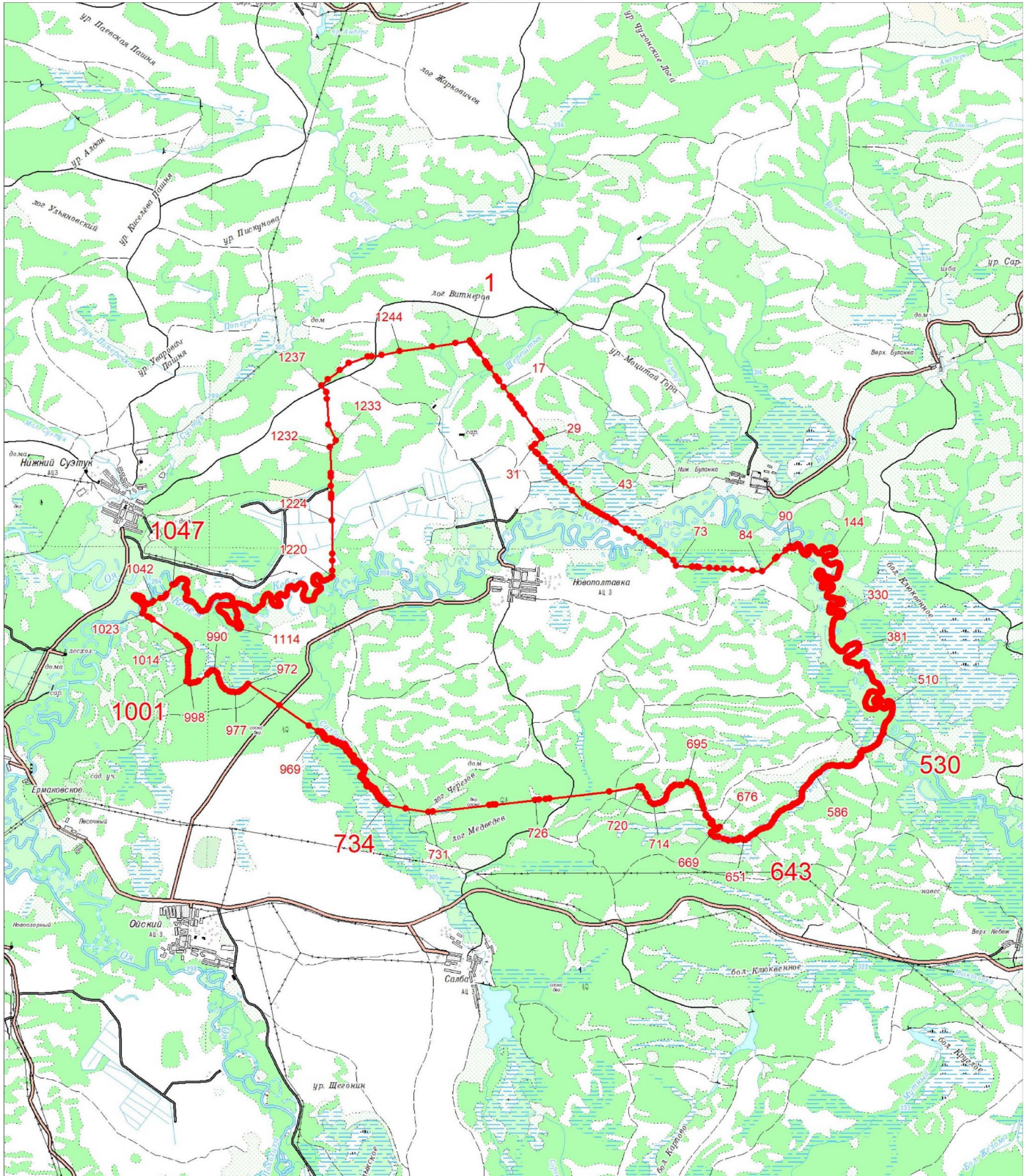
Узловая точка границы муниципального образования и её номер



Номер выносного листа обзорной схемы местоположения границ муниципального образования

Раздел II. Выносные листы обзорной схемы местоположения границ муниципального образования

Выносной лист № 1



Масштаб 1:100000

Условные обозначения:

- Граница муниципального образования
- Характерная точка границы муниципального образования
- 1 Надписи номеров характерных точек границы муниципального образования



Приложение 28  
к Закону края  
от 10 октября 2024 г. № 8-3151

Приложение 28  
к Закону края  
от 18 февраля 2005 г. № 13-3003

**Координаты характерных точек границ  
муниципального образования Ойский сельсовет**

Обозначение характерных точек границы	Координаты, м (система координат МСК-167 (зона 4))	
	X	Y
1	314755.12	83749.76
2	314401.68	83461.94
3	313860.31	83029.21
4	313608.95	82828.19
5	313404.88	82667.39
6	313376.81	82622.76
7	313076.71	82182.98
8	312882.79	81947.38
9	312622.36	81675.98
10	312396.54	81461.96
11	312353.58	81428.11
12	312040.97	81026.85
13	311790.64	80674.24
14	311607.28	80423.64
15	311461.80	80098.03
16	311357.06	79865.54
17	311229.76	79543.54
18	311189.86	79488.86
19	311380.44	79263.88
20	311459.06	79135.61
21	311605.57	78855.55
22	311371.40	78317.65
23	311145.08	78135.65
24	310691.27	77363.14
25	310614.93	77231.34
26	310414.98	76909.04
27	309996.38	76222.12
28	309695.83	75790.59

Обозначение характерных точек границы	Координаты, м (система координат МСК-167 (зона 4))	
	X	Y
29	310041.90	75244.36
30	310268.06	74260.70
31	310412.44	74143.31
32	310500.46	73913.18
33	310199.24	72876.71
34	309364.26	72600.86
35	309229.58	72875.08
36	309295.82	73465.98
37	309409.88	74318.04
38	309167.48	74612.25
39	308693.82	74970.13
40	308672.91	75165.77
41	308656.30	75391.92
42	307367.05	75516.91
43	307053.46	75547.46
44	306681.14	75342.17
45	306183.37	75217.53
46	305975.39	75178.34
47	305659.97	75095.66
48	305423.20	75020.02
49	304799.02	75077.39
50	304726.57	74921.12
51	304708.06	74628.03
52	304793.05	74146.36
53	305218.66	73623.13
54	305071.67	73528.11
55	304801.50	73382.72
56	304616.98	73267.69
57	304449.64	73165.34
58	304297.65	73066.72
59	304123.77	72960.07
60	304099.06	72923.60
61	304085.98	72809.66
62	304083.40	72738.41
63	304081.06	72697.70
64	304083.82	72643.83
65	304079.96	72553.13
66	304088.14	72356.45
67	304088.06	72052.44

Обозначение характерных точек границы	Координаты, м (система координат МСК-167 (зона 4))	
	X	Y
68	304085.44	72000.11
69	304087.89	71882.72
70	304079.01	71690.64
71	304076.57	71502.79
72	304152.84	71564.16
73	304240.16	71637.14
74	304273.34	71664.97
75	304303.28	71692.24
76	304350.57	71733.54
77	304380.90	71752.76
78	304404.39	71762.77
79	304427.84	71767.69
80	304467.57	71770.45
81	304506.32	71779.33
82	304551.21	71791.22
83	304585.83	71791.98
84	304631.55	71779.43
85	304689.41	71757.62
86	304732.05	71742.04
87	304774.22	71731.54
88	304811.88	71730.25
89	304874.98	71742.61
90	304938.10	71759.24
91	304989.49	71770.11
92	305035.37	71778.94
93	305068.92	71773.60
94	305095.31	71763.23
95	305129.72	71736.50
96	305147.05	71709.71
97	305161.80	71670.08
98	305173.76	71636.40
99	305197.81	71586.33
100	305215.95	71561.76
101	305256.43	71529.90
102	305321.30	71492.77
103	305361.99	71457.33
104	305388.00	71427.12
105	305414.14	71383.15
106	305431.14	71343.31

Обозначение характерных точек границы	Координаты, м (система координат МСК-167 (зона 4))	
	X	Y
107	305441.94	71291.31
108	305451.19	71232.92
109	305465.07	71182.93
110	305480.14	71157.37
111	305504.30	71120.54
112	305535.62	71088.74
113	305586.22	71048.66
114	305639.96	71020.78
115	305693.87	71014.27
116	305754.97	71016.88
117	305813.81	71030.34
118	305866.34	71058.78
119	305884.45	71089.00
120	305903.06	71127.55
121	305907.43	71166.21
122	305906.73	71207.96
123	305900.96	71252.80
124	305889.22	71314.99
125	305876.46	71378.21
126	305866.96	71436.65
127	305875.34	71498.36
128	305901.12	71541.95
129	305953.66	71623.02
130	306014.59	71696.40
131	306052.73	71724.61
132	306093.13	71737.18
133	306141.01	71741.92
134	306178.79	71731.18
135	306222.44	71712.72
136	306262.86	71690.02
137	306306.43	71660.89
138	306376.48	71612.41
139	306474.74	71547.55
140	306528.70	71527.18
141	306567.29	71513.66
142	306605.92	71507.27
143	306640.52	71504.98
144	306678.24	71511.83
145	306726.23	71529.80

Обозначение характерных точек границы	Координаты, м (система координат МСК-167 (зона 4))	
	X	Y
146	306761.84	71561.60
147	306768.44	71577.77
148	306782.94	71611.27
149	306789.23	71634.64
150	306804.79	71673.21
151	306830.50	71706.62
152	306868.40	71737.91
153	306955.33	71789.20
154	307082.15	71865.64
155	307169.33	71915.06
156	307213.21	71928.99
157	307264.13	71930.65
158	307313.94	71921.12
159	307371.76	71893.21
160	307419.40	71865.37
161	307486.24	71820.08
162	307602.80	71752.02
163	307654.54	71727.20
164	307690.14	71722.87
165	307718.64	71722.66
166	307742.17	71737.76
167	307762.63	71750.85
168	307786.70	71772.88
169	307803.65	71811.40
170	307820.81	71840.85
171	307834.10	71885.90
172	307845.87	71923.13
173	307858.25	71944.42
174	307880.81	71965.64
175	307912.45	71975.59
176	307936.90	71978.46
177	307984.26	71975.57
178	308059.83	71944.98
179	308093.15	71908.08
180	308166.88	71830.16
181	308211.17	71767.97
182	308250.45	71712.70
183	308270.52	71673.86
184	308284.41	71626.92

Обозначение характерных точек границы	Координаты, м (система координат МСК-167 (зона 4))	
	X	Y
185	308296.20	71569.82
186	308309.92	71500.49
187	308326.86	71451.49
188	308341.85	71414.73
189	308361.92	71376.91
190	308383.12	71352.31
191	308460.09	71299.82
192	308516.90	71273.95
193	308572.77	71257.25
194	308598.96	71253.59
195	308625.07	71253.68
196	308668.95	71266.17
197	308700.09	71290.50
198	308727.20	71324.06
199	308745.85	71366.68
200	308757.32	71402.23
201	308761.68	71439.87
202	308767.07	71480.56
203	308786.80	71531.32
204	308806.37	71560.71
205	308814.68	71582.03
206	308825.17	71622.68
207	308844.90	71671.61
208	308862.57	71722.18
209	308896.82	71807.45
210	308911.36	71846.04
211	308912.53	71865.37
212	308907.59	71885.77
213	308895.53	71906.23
214	308871.26	71927.78
215	308841.92	71952.44
216	308826.83	71975.96
217	308812.78	71999.74
218	308808.02	72043.56
219	308809.43	72094.46
220	308822.39	72125.93
221	308852.15	72157.27
222	308889.98	72178.37
223	308933.85	72190.27

Обозначение характерных точек границы	Координаты, м (система координат МСК-167 (зона 4))	
	X	Y
224	308988.84	72191.90
225	309031.50	72179.37
226	309073.10	72160.74
227	309101.38	72131.00
228	309141.67	72073.69
229	309188.06	72016.33
230	309273.96	71932.21
231	309376.35	71837.54
232	309414.76	71801.63
233	309425.87	71789.33
234	309440.91	71759.69
235	309457.89	71716.80
236	309468.86	71686.18
237	309486.98	71658.55
238	309507.11	71628.88
239	309535.42	71602.20
240	309564.77	71580.60
241	309593.19	71568.18
242	309638.95	71561.73
243	309679.66	71560.42
244	309707.20	71567.34
245	309755.23	71590.40
246	309824.20	71631.77
247	309847.33	71643.93
248	309859.66	71659.12
249	309867.94	71677.38
250	309876.35	71712.95
251	309880.56	71730.23
252	309913.44	71769.70
253	309970.87	71825.28
254	310010.89	71866.73
255	310034.52	71895.06
256	310043.84	71916.37
257	310051.24	71951.96
258	310052.53	71987.58
259	310041.68	72033.48
260	310021.69	72082.50
261	309984.33	72123.50
262	309949.95	72154.30

Обозначение характерных точек границы	Координаты, м (система координат МСК-167 (зона 4))	
	X	Y
263	309917.64	72189.15
264	309892.77	72214.78
265	309883.91	72254.55
266	309884.54	72337.01
267	309888.84	72367.53
268	309909.41	72394.87
269	309968.60	72413.78
270	310024.73	72431.69
271	310081.95	72458.76
272	310148.40	72494.93
273	310197.87	72525.69
274	310257.20	72562.93
275	310283.87	72589.20
276	310356.56	72642.63
277	310398.50	72669.81
278	310474.03	72694.71
279	310530.08	72701.43
280	310597.12	72701.58
281	310644.93	72696.14
282	310691.71	72689.69
283	310728.33	72686.36
284	310769.07	72688.10
285	310816.96	72693.86
286	310857.76	72703.74
287	310923.14	72732.79
288	310976.30	72761.92
289	311022.24	72778.89
290	311059.98	72788.80
291	311114.00	72796.55
292	311160.83	72796.20
293	311199.18	72788.75
294	311241.81	72772.14
295	311260.07	72763.86
296	311300.57	72734.04
297	311337.93	72693.04
298	311373.19	72644.93
299	311402.44	72608.06
300	311432.70	72571.18
301	311462.02	72544.49



Обозначение характерных точек границы	Координаты, м (система координат МСК-167 (зона 4))	
	X	Y
302	311496.48	72523.88
303	311542.35	72495.10
304	311574.58	72449.05
305	311597.65	72403.06
306	311621.64	72344.85
307	311638.57	72295.85
308	311642.43	72267.32
309	311643.12	72224.55
310	311641.48	72143.11
311	311640.17	72103.41
312	311643.96	72066.73
313	311656.95	72035.07
314	311697.70	72031.45
315	311737.35	72024.03
316	311778.15	72033.91
317	311812.30	72071.03
318	311847.92	72126.06
319	311891.23	72199.05
320	311928.58	72291.43
321	311958.77	72378.77
322	311982.56	72428.48
323	312019.48	72480.06
324	312067.04	72521.33
325	312094.66	72539.45
326	312167.12	72562.33
327	312200.78	72570.23
328	312231.34	72573.06
329	312273.07	72571.74
330	312305.56	72560.30
331	312346.13	72539.64
332	312402.01	72524.97
333	312481.33	72513.19
334	312535.23	72505.67
335	312607.00	72508.66
336	312669.17	72518.38
337	312732.28	72516.90
338	312780.02	72502.30
339	312809.41	72484.77
340	312843.81	72457.03

Обозначение характерных точек границы	Координаты, м (система координат МСК-167 (зона 4))	
	X	Y
341	312863.02	72439.58
342	312893.39	72416.96
343	312926.89	72403.47
344	312960.41	72394.06
345	312987.89	72392.84
346	313002.20	72399.87
347	313035.65	72447.66
348	313059.00	72487.21
349	313083.74	72527.76
350	313093.13	72557.22
351	313092.27	72577.59
352	313086.31	72596.98
353	313069.14	72615.43
354	313037.78	72642.13
355	312989.10	72666.92
356	312944.40	72679.47
357	312904.73	72683.83
358	312858.86	72676.03
359	312811.95	72665.17
360	312769.14	72658.36
361	312740.64	72659.59
362	312720.32	72664.82
363	312690.93	72683.37
364	312667.67	72702.88
365	312647.48	72726.45
366	312629.35	72752.04
367	312620.42	72781.63
368	312618.61	72811.17
369	312618.90	72849.86
370	312635.59	72917.23
371	312654.36	72975.13
372	312675.12	73027.92
373	312691.75	73072.60
374	312699.15	73109.20
375	312702.38	73168.43
376	312714.23	73218.03
377	312726.47	73250.45
378	312751.34	73291.90
379	312784.73	73331.16

Обозначение характерных точек границы	Координаты, м (система координат МСК-167 (зона 4))	
	X	Y
380	312823.50	73375.58
381	312881.89	73410.97
382	312940.08	73431.93
383	313010.40	73441.59
384	313066.38	73440.16
385	313100.60	73447.39
386	313123.14	73462.18
387	313146.98	73483.83
388	313168.54	73508.11
389	313166.89	73515.85
390	313173.20	73542.28
391	313172.55	73590.14
392	313171.84	73630.87
393	313172.01	73653.26
394	313182.41	73682.72
395	313215.97	73721.58
396	313276.59	73794.44
397	313300.24	73824.81
398	313320.84	73856.22
399	313336.33	73884.62
400	313362.15	73934.32
401	313382.69	73957.58
402	313415.48	73985.85
403	313451.77	74009.57
404	313487.11	74033.18
405	313547.34	74081.47
406	313602.10	74122.71
407	313634.18	74132.65
408	313676.04	74147.62
409	313715.82	74157.51
410	313761.62	74156.15
411	313806.37	74150.73
412	313862.27	74138.11
413	313895.83	74132.77
414	313926.35	74130.51
415	313961.04	74140.43
416	313998.63	74170.06
417	314019.05	74197.59
418	314038.73	74241.23

Обозначение характерных точек границы	Координаты, м (система координат МСК-167 (зона 4))	
	X	Y
419	314049.14	74271.70
420	314050.44	74308.34
421	314039.61	74370.44
422	314009.12	74436.84
423	313980.64	74501.29
424	313960.67	74528.99
425	314000.38	74553.07
426	313979.09	74565.44
427	313962.96	74585.92
428	313956.01	74609.39
429	313958.26	74637.88
430	313978.70	74659.09
431	314003.73	74666.91
432	314031.27	74672.81
433	314076.04	74670.45
434	314148.25	74660.75
435	314221.45	74646.98
436	314280.39	74633.31
437	314317.02	74629.99
438	314345.65	74627.70
439	314369.09	74630.58
440	314389.48	74634.50
441	314418.07	74646.51
442	314459.00	74672.68
443	314503.91	74688.64
444	314560.95	74692.30
445	314685.92	74695.68
446	314745.77	74701.65
447	314766.95	74702.06
448	314786.40	74717.19
449	314803.90	74742.52
450	314823.51	74776.99
451	314837.03	74814.56
452	314844.45	74853.20
453	314847.77	74888.81
454	314852.00	74909.14
455	314860.24	74921.30
456	314870.52	74934.46
457	314876.70	74944.60

Обозначение характерных точек границы	Координаты, м (система координат МСК-167 (зона 4))	
	X	Y
458	314887.07	74968.96
459	314905.54	74988.17
460	314925.99	75000.23
461	314965.66	74995.87
462	314995.08	74981.40
463	315029.48	74953.66
464	315052.70	74928.03
465	315093.13	74889.18
466	315128.56	74881.47
467	315147.78	74863.18
468	315177.30	74862.96
469	315209.92	74867.81
470	315237.29	74888.15
471	315262.15	74909.18
472	315292.00	74951.72
473	315301.50	74995.43
474	315303.83	75035.12
475	315298.86	75050.43
476	315294.95	75071.84
477	315293.08	75094.25
478	315297.36	75120.69
479	315339.51	75175.37
480	315400.12	75247.21
481	315418.60	75267.44
482	315443.13	75279.47
483	315455.38	75283.46
484	315474.69	75280.26
485	315503.08	75264.78
486	315532.40	75237.07
487	315551.53	75209.44
488	315561.52	75184.93
489	315565.41	75160.47
490	315571.23	75122.76
491	315581.03	75071.78
492	315588.90	75036.08
493	315601.83	74996.28
494	315631.81	74952.59
495	315660.84	74920.04
496	315701.37	74894.29

Обозначение характерных точек границы	Координаты, м (система координат МСК-167 (зона 4))	
	X	Y
497	315752.11	74872.53
498	315798.85	74860.99
499	315832.48	74865.83
500	315861.06	74875.80
501	315894.80	74893.88
502	315929.69	74930.28
503	315951.27	74956.59
504	315975.85	74975.76
505	316001.23	74987.80
506	316038.92	74990.58
507	316081.64	74985.18
508	316109.07	74977.85
509	316128.34	74967.53
510	316141.46	74953.18
511	316148.45	74934.80
512	316148.24	74907.31
513	316147.00	74877.79
514	316149.85	74851.30
515	316154.66	74814.61
516	316162.60	74787.06
517	316190.32	74750.20
518	316215.74	74730.16
519	316250.26	74736.97
520	316280.77	74730.19
521	316309.33	74723.60
522	316334.86	74709.54
523	316372.05	74684.72
524	316441.82	74681.51
525	316506.44	74667.80
526	316541.08	74670.67
527	316546.52	74672.77
528	316584.98	74693.10
529	316601.79	74711.05
530	316613.16	74733.37
531	316618.00	74750.89
532	316619.66	74769.21
533	316616.68	74795.45
534	316612.83	74823.98
535	316608.99	74854.56

Обозначение характерных точек границы	Координаты, м (система координат МСК-167 (зона 4))	
	X	Y
536	316610.29	74892.22
537	316613.55	74919.69
538	316624.95	74946.07
539	316643.50	74975.47
540	316667.05	74993.62
541	316714.11	75022.80
542	316765.33	75040.00
543	316809.20	75052.91
544	316858.25	75060.44
545	316907.99	75058.29
546	316972.04	75046.62
547	317036.05	75028.84
548	317066.52	75019.46
549	317107.25	75021.19
550	317149.05	75029.03
551	317185.80	75042.00
552	317222.64	75066.16
553	317261.53	75093.37
554	317285.12	75116.61
555	317308.65	75131.71
556	317340.30	75147.16
557	317368.69	75164.37
558	317431.21	75187.22
559	317509.82	75216.17
560	317581.25	75237.02
561	317658.69	75246.64
562	317745.29	75249.18
563	317766.73	75256.15
564	317837.14	75278.03
565	317907.94	75305.70
566	317951.87	75325.74
567	317985.50	75330.59
568	318016.02	75327.31
569	318032.23	75317.01
570	318042.29	75300.64
571	318050.26	75277.17
572	318054.09	75245.58
573	318065.08	75218.01
574	318070.98	75191.49

Обозначение характерных точек границы	Координаты, м (система координат МСК-167 (зона 4))	
	X	Y
575	318082.08	75178.17
576	318103.38	75167.83
577	318125.72	75160.54
578	318153.22	75161.36
579	318184.83	75168.25
580	318216.54	75187.37
581	318252.38	75215.61
582	318282.14	75245.94
583	318300.62	75267.18
584	318305.82	75281.40
585	318313.03	75291.53
586	318326.27	75293.47
587	318343.60	75295.38
588	318388.60	75322.54
589	318416.49	75337.30
590	318441.99	75343.22
591	318465.33	75333.89
592	318480.47	75316.47
593	318485.57	75290.91
594	318496.78	75263.58
595	318552.75	75228.62
596	318594.38	75214.06
597	318646.37	75222.84
598	318716.55	75248.80
599	318797.77	75285.88
600	318869.33	75324.04
601	318964.12	75381.97
602	319027.93	75419.41
603	319066.62	75461.87
604	319083.03	75478.04
605	319091.37	75503.44
606	319103.82	75533.89
607	319113.28	75572.51
608	319130.19	75602.47
609	319145.59	75619.66
610	319166.48	75634.10
611	319195.04	75641.02
612	319244.95	75643.70
613	319303.35	75646.33



Обозначение характерных точек границы	Координаты, м (система координат МСК-167 (зона 4))	
	X	Y
614	319343.01	75640.95
615	319370.44	75632.60
616	319409.93	75604.82
617	319466.60	75559.61
618	319527.05	75476.69
619	319572.91	75404.93
620	319626.19	75315.96
621	319650.09	75246.55
622	319656.60	75165.05
623	319654.26	75124.34
624	319649.55	75040.88
625	319655.08	74964.48
626	319671.43	74904.17
627	319709.82	74864.18
628	319756.47	74840.42
629	319814.39	74826.76
630	319878.50	74823.23
631	319918.79	74835.27
632	319940.26	74846.31
633	319957.70	74864.51
634	319960.93	74887.91
635	319968.45	74938.76
636	319988.71	74969.99
637	320001.90	74986.56
638	320049.54	74990.68
639	320095.37	74992.38
640	320141.05	74975.76
641	320173.96	74939.38
642	320206.21	74895.37
643	320223.98	74822.95
644	320228.98	74756.97
645	320227.50	74695.89
646	320238.42	74659.16
647	320258.55	74628.47
648	320290.97	74607.87
649	320329.61	74602.49
650	320416.59	74612.13
651	320538.41	74624.07
652	320686.95	74637.96

Обозначение характерных точек границы	Координаты, м (система координат МСК-167 (зона 4))	
	X	Y
653	320782.38	74646.50
654	320827.21	74644.12
655	320851.61	74638.85
656	320888.06	74612.11
657	320916.29	74576.26
658	320938.40	74538.43
659	320967.58	74493.42
660	321016.18	74458.44
661	321058.54	74406.21
662	321089.65	74346.92
663	321098.40	74291.88
664	321100.16	74256.23
665	321089.68	74215.58
666	321066.98	74185.22
667	321023.93	74146.84
668	320992.09	74109.41
669	320986.79	74081.95
670	320990.10	74033.73
671	321010.28	74010.16
672	321042.58	73973.27
673	321077.02	73950.62
674	321118.66	73937.08
675	321166.42	73925.52
676	321228.48	73919.98
677	321360.54	73914.47
678	321418.51	73906.91
679	321459.19	73901.53
680	321494.73	73889.05
681	321513.96	73873.63
682	321529.01	73845.01
683	321545.02	73808.24
684	321567.96	73745.97
685	321591.08	73707.11
686	321610.03	73669.61
687	321638.05	73639.36
688	321676.54	73613.63
689	321715.13	73601.13
690	321752.83	73604.92
691	321783.44	73614.88

Обозначение характерных точек границы	Координаты, м (система координат МСК-167 (зона 4))	
	X	Y
692	321810.05	73633.01
693	321826.52	73657.32
694	321860.46	73701.87
695	321889.13	73724.06
696	321945.26	73741.98
697	322010.54	73757.79
698	322067.73	73781.80
699	322108.65	73807.98
700	322143.44	73844.14
701	322169.16	73879.59
702	322185.77	73921.21
703	322200.44	73976.08
704	322218.25	74043.15
705	322237.94	74074.80
706	322253.84	74099.28
707	322301.90	74127.43
708	322339.67	74140.39
709	322384.48	74143.12
710	322412.90	74131.71
711	322443.24	74105.02
712	322466.29	74055.97
713	322490.25	73994.71
714	322512.39	73959.93
715	322554.14	73913.42
716	322603.69	73869.28
717	322659.42	73835.27
718	322721.39	73817.50
719	322801.81	73815.90
720	322872.37	73829.86
721	322910.13	73842.82
722	322940.83	73862.95
723	322960.31	73881.14
724	322992.17	73920.61
725	323013.47	73938.31
726	323035.90	73942.22
727	323052.13	73934.97
728	323064.24	73920.63
729	323073.20	73894.09
730	323077.01	73859.45

Обозначение характерных точек границы	Координаты, м (система координат МСК-167 (зона 4))	
	X	Y
731	323075.44	73787.17
732	323072.80	73706.75
733	323071.39	73655.86
734	323080.37	73631.35
735	323102.53	73600.65
736	323125.84	73586.22
737	323162.70	73585.40
738	323195.20	73578.25
739	323221.76	73559.92
740	323239.00	73531.48
741	323237.76	73501.96
742	323228.39	73475.56
743	323215.72	73462.84
744	323181.98	73443.74
745	323128.81	73412.57
746	323068.34	73360.07
747	323040.95	73321.30
748	323031.32	73259.26
749	323030.74	73182.90
750	323040.21	73089.16
751	323055.89	73008.61
752	323064.62	72951.53
753	323073.06	72908.99
754	323070.77	72875.40
755	323059.25	72832.73
756	323026.32	72787.15
757	323009.62	72732.29
758	323003.95	72655.97
759	323008.15	72589.42
760	323021.19	72562.85
761	323039.40	72548.47
762	323094.16	72519.56
763	323135.73	72496.85
764	323160.97	72470.19
765	323192.15	72419.06
766	323217.19	72364.91
767	323227.10	72329.20
768	323232.87	72285.38
769	323234.58	72242.60

Обозначение характерных точек границы	Координаты, м (система координат МСК-167 (зона 4))	
	X	Y
770	323241.50	72212.09
771	323265.75	72187.47
772	323289.09	72177.12
773	323324.75	72180.93
774	323369.59	72186.71
775	323408.35	72196.61
776	323462.35	72202.32
777	323516.20	72187.67
778	323552.68	72166.02
779	323581.00	72141.38
780	323604.16	72107.61
781	323613.41	72076.06
782	323610.13	72045.54
783	323600.71	72012.01
784	323580.10	71979.58
785	323554.44	71952.28
786	323519.72	71937.26
787	323477.95	71934.51
788	323432.78	71929.08
789	323303.53	71935.12
790	323254.68	71937.51
791	323214.95	71933.73
792	323186.35	71920.71
793	323164.82	71901.52
794	323151.68	71866.83
795	323143.32	71810.74
796	323153.09	71756.70
797	323217.54	71662.56
798	323263.34	71594.01
799	323279.29	71549.09
800	323284.07	71509.35
801	323286.85	71472.67
802	323288.56	71429.90
803	323294.45	71401.35
804	323311.47	71363.55
805	323377.67	71215.77
806	323397.68	71168.79
807	323402.44	71125.99
808	323400.12	71088.34

Обозначение характерных точек границы	Координаты, м (система координат МСК-167 (зона 4))	
	X	Y
809	323389.64	71048.71
810	323373.84	70979.59
811	323345.45	70897.90
812	323445.88	70885.45
813	323491.02	70888.86
814	323514.60	70900.43
815	323530.64	70914.97
816	323549.12	70935.20
817	323553.65	70982.88
818	323543.83	71030.81
819	323547.36	71071.66
820	323552.67	71101.14
821	323572.82	71141.79
822	323598.92	71170.18
823	323646.03	71206.49
824	323700.08	71239.63
825	323732.73	71250.07
826	323760.50	71250.94
827	323792.90	71242.06
828	323816.23	71230.69
829	323848.59	71202.97
830	323867.77	71180.42
831	323880.68	71138.59
832	323877.31	71096.87
833	323865.87	71064.37
834	323832.97	71021.85
835	323796.01	70981.39
836	323768.90	70936.57
837	323759.53	70909.15
838	323761.41	70888.77
839	323768.41	70871.41
840	323781.55	70859.10
841	323798.81	70852.86
842	323816.11	70852.73
843	323833.47	70859.73
844	323866.56	70887.20
845	323916.00	70920.55
846	323948.68	70934.57
847	323975.17	70937.43

Обозначение характерных точек границы	Координаты, м (система координат МСК-167 (зона 4))	
	X	Y
848	324003.63	70931.11
849	324040.14	70912.51
850	324075.55	70883.75
851	324102.85	70859.11
852	324114.91	70837.64
853	324118.88	70824.37
854	324119.80	70812.15
855	324117.66	70797.91
856	324107.31	70775.59
857	324087.40	70743.04
858	324044.23	70689.39
859	323984.76	70632.81
860	323963.29	70620.75
861	323943.18	70608.84
862	323920.78	70609.00
863	323875.97	70607.30
864	323818.97	70608.73
865	323778.21	70603.94
866	323752.39	70599.90
867	323731.92	70585.80
868	323718.08	70558.47
869	323719.97	70539.11
870	323727.98	70521.74
871	323746.09	70493.10
872	323774.36	70462.35
873	323801.54	70422.44
874	323809.53	70401.00
875	323861.16	70391.81
876	323887.44	70367.19
877	323906.52	70332.43
878	323921.24	70297.35
879	323944.73	70255.37
880	323956.81	70236.95
881	323974.08	70231.74
882	324001.58	70233.57
883	324034.23	70243.51
884	324104.75	70272.07
885	324175.14	70290.90
886	324258.68	70298.43

Обозначение характерных точек границы	Координаты, м (система координат МСК-167 (зона 4))	
	X	Y
887	324307.49	70298.52
888	324385.07	70277.78
889	324416.14	70261.07
890	324455.41	70222.01
891	324565.54	70111.24
892	324597.66	70068.11
893	324629.82	70012.38
894	324658.22	69952.40
895	324688.20	69890.81
896	324713.57	69844.91
897	324765.04	69785.48
898	324835.74	69711.65
899	324908.56	69647.99
900	325029.19	69569.74
901	325077.86	69543.93
902	325108.32	69532.51
903	325433.07	70038.68
904	325547.11	70213.75
905	325581.17	70266.05
906	325858.27	70685.72
907	326140.55	70508.66
908	326254.74	70435.40
909	326317.72	70507.53
910	326396.37	70445.78
911	326418.01	70434.68
912	326515.98	70487.66
913	326634.80	70287.53
914	326671.55	70250.22
915	326720.03	70199.98
916	326746.75	70171.28
917	327400.54	69983.02
918	326959.61	69540.51
919	327231.97	69396.98
920	327480.05	69280.14
921	327631.55	69194.49
922	327808.16	69112.67
923	328064.68	68963.68
924	328080.88	69016.44
925	328099.36	69036.67



Обозначение характерных точек границы	Координаты, м (система координат МСК-167 (зона 4))	
	X	Y
926	328128.04	69059.87
927	328159.81	69088.15
928	328170.14	69111.31
929	328178.93	69144.87
930	328184.39	69180.10
931	328184.79	69216.35
932	328183.28	69302.29
933	328188.36	69339.61
934	328194.69	69369.09
935	328204.05	69394.47
936	328226.83	69445.22
937	328262.30	69520.55
938	328307.77	69606.15
939	328338.32	69669.23
940	328341.09	69683.88
941	328343.29	69706.26
942	328345.49	69727.63
943	328345.64	69747.99
944	328349.83	69763.23
945	328363.22	69783.49
946	328379.69	69806.79
947	328419.79	69859.44
948	328434.25	69885.81
949	328438.52	69913.27
950	328435.63	69933.65
951	328427.71	69964.25
952	328416.88	70012.19
953	328415.03	70036.63
954	328423.81	70067.72
955	328436.33	70108.35
956	328454.16	70164.49
957	328474.99	70231.88
958	328477.18	70252.23
959	328482.50	70282.73
960	328478.76	70321.10
961	328473.11	70381.21
962	328473.40	70419.90
963	328477.64	70441.25
964	328485.94	70462.57

Обозначение характерных точек границы	Координаты, м (система координат МСК-167 (зона 4))	
	X	Y
965	328512.61	70500.80
966	328537.28	70532.18
967	328571.11	70562.48
968	328598.75	70582.64
969	328634.55	70604.78
970	328650.49	70620.98
971	328663.97	70639.57
972	328673.56	70659.66
973	328677.85	70688.14
974	328692.87	70789.84
975	328704.17	70879.99
976	328710.77	70965.74
977	328713.53	71060.41
978	328714.98	71117.42
979	328710.77	71179.58
980	328707.75	71241.08
981	328711.38	71316.40
982	328717.72	71346.90
983	328730.98	71371.76
984	328745.37	71389.98
985	328808.10	71471.99
986	328829.39	71504.08
987	328831.53	71517.30
988	328833.70	71535.61
989	328842.02	71558.97
990	328849.26	71573.17
991	328861.61	71590.39
992	328909.86	71644.00
993	328930.43	71671.34
994	328942.82	71693.65
995	328955.32	71731.23
996	328981.16	71781.94
997	329001.03	71808.60
998	329019.11	71820.83
999	329040.00	71828.69
1000	329070.53	71842.34
1001	329135.34	71869.64
1002	329283.65	71926.22
1003	329378.45	71965.57

Обозначение характерных точек границы	Координаты, м (система координат МСК-167 (зона 4))	
	X	Y
1004	329431.04	71992.79
1005	329469.92	72018.97
1006	329496.51	72034.05
1007	329525.20	72059.29
1008	329589.81	72120.93
1009	329653.34	72175.44
1010	329703.53	72215.80
1011	329722.02	72237.04
1012	329735.50	72268.51
1013	329752.64	72314.20
1014	329781.56	72368.97
1015	329800.12	72399.38
1016	329840.67	72453.84
1017	329889.35	72503.19
1018	329961.12	72569.86
1019	330068.81	72658.05
1020	330223.06	72757.47
1021	330361.94	72839.20
1022	330456.59	72891.01
1023	330499.48	72914.72
1024	330506.17	72956.66
1025	330486.59	72981.35
1026	330444.03	73003.01
1027	330455.16	73064.84
1028	330464.08	73116.01
1029	330469.77	73165.07
1030	330504.47	73237.41
1031	330671.54	73448.64
1032	330730.68	73504.79
1033	330771.65	73557.88
1034	330778.46	73613.33
1035	330770.08	73635.81
1036	330718.19	73695.96
1037	330690.62	73722.84
1038	330577.59	73744.99
1039	330492.36	73773.35
1040	330433.77	73792.99
1041	330374.22	73827.57
1042	330325.41	73870.61

Обозначение характерных точек границы	Координаты, м (система координат МСК-167 (зона 4))	
	X	Y
1043	330290.44	73908.22
1044	330247.40	74009.94
1045	330232.82	74060.21
1046	330228.94	74114.68
1047	330221.87	74169.17
1048	330227.84	74255.59
1049	330250.63	74306.66
1050	330310.98	74380.96
1051	330372.33	74446.70
1052	330430.32	74491.12
1053	329884.86	75297.09
1054	329368.41	76045.41
1055	329221.63	76272.76
1056	329216.10	76284.00
1057	329212.07	76316.05
1058	329198.82	76330.03
1059	329197.30	76341.25
1060	329216.69	76364.59
1061	329214.11	76376.35
1062	329202.41	76383.91
1063	329175.15	76379.83
1064	329147.95	76383.76
1065	329142.14	76391.81
1066	329149.28	76420.04
1067	329147.23	76431.80
1068	329139.27	76437.73
1069	329122.70	76435.18
1070	329087.36	76422.09
1071	329069.21	76422.75
1072	329061.25	76429.75
1073	329057.60	76441.51
1074	329055.66	76468.75
1075	329049.31	76476.80
1076	329033.34	76482.25
1077	329016.27	76485.04
1078	329007.23	76489.91
1079	329008.92	76502.17
1080	329018.18	76527.72
1081	329031.69	76549.51

Обозначение характерных точек границы	Координаты, м (система координат МСК-167 (зона 4))	
	X	Y
1082	329033.42	76566.58
1083	329025.64	76598.12
1084	329029.08	76631.19
1085	329026.50	76642.95
1086	329014.81	76651.04
1087	328987.59	76652.30
1088	328969.09	76659.64
1089	328960.64	76672.77
1090	328960.22	76706.93
1091	328957.22	76716.03
1092	328950.37	76728.89
1093	328956.14	76750.99
1094	328953.56	76764.35
1095	328939.20	76771.66
1096	328920.81	76775.53
1097	328909.36	76779.88
1098	328904.64	76791.39
1099	328908.19	76802.84
1100	328918.45	76818.25
1101	328924.69	76831.28
1102	328923.69	76841.42
1103	328916.27	76848.95
1104	328890.67	76853.40
1105	328884.02	76856.92
1106	328882.22	76865.20
1107	328889.02	76883.57
1108	328889.11	76895.58
1109	328881.44	76904.97
1110	328853.15	76906.78
1111	328847.84	76910.81
1112	328850.03	76918.27
1113	328887.02	76938.29
1114	328891.88	76945.46
1115	328892.25	76959.87
1116	328882.96	76967.67
1117	328865.62	76968.86
1118	328836.20	76961.33
1119	328808.44	76963.13
1120	328800.20	76967.20

Обозначение характерных точек границы	Координаты, м (система координат МСК-167 (зона 4))	
	X	Y
1121	328797.84	76973.35
1122	328801.64	76982.13
1123	328816.42	76995.37
1124	328818.08	77003.63
1125	328812.79	77010.07
1126	328794.63	77009.13
1127	328741.43	76998.57
1128	328728.61	76998.93
1129	328720.65	77005.12
1130	328715.92	77015.83
1131	328716.81	77027.30
1132	328728.95	77045.09
1133	328731.17	77056.02
1134	328726.19	77069.40
1135	328710.52	77079.92
1136	328687.56	77081.15
1137	328653.92	77080.59
1138	328646.49	77087.04
1139	328640.16	77096.70
1140	328632.10	77127.18
1141	328628.69	77134.94
1142	328620.16	77136.87
1143	328602.75	77129.25
1144	328594.48	77130.11
1145	328592.13	77136.80
1146	328594.89	77149.86
1147	328603.00	77163.94
1148	328607.60	77172.72
1149	328607.96	77184.46
1150	328601.34	77191.71
1151	328584.79	77192.89
1152	328565.01	77189.03
1153	328542.06	77190.53
1154	328522.15	77205.88
1155	328506.67	77206.53
1156	328468.92	77192.65
1157	328456.63	77190.87
1158	328447.57	77193.61
1159	328439.65	77205.94

Обозначение характерных точек границы	Координаты, м (система координат МСК-167 (зона 4))	
	X	Y
1160	328441.95	77228.07
1161	328474.74	77257.46
1162	328478.80	77264.90
1163	328479.13	77274.51
1164	328470.91	77281.77
1165	328454.93	77286.69
1166	328445.35	77290.76
1167	328440.09	77302.80
1168	328439.41	77319.62
1169	328432.81	77328.74
1170	328422.42	77332.55
1171	328405.58	77329.20
1172	328390.09	77329.31
1173	328376.78	77333.68
1174	328372.57	77341.71
1175	328371.07	77356.94
1176	328366.88	77367.37
1177	328357.86	77375.71
1178	328345.36	77381.40
1179	328324.81	77383.15
1180	328315.77	77388.02
1181	328312.36	77395.78
1182	328314.86	77409.11
1183	328323.54	77429.06
1184	328323.16	77449.34
1185	328314.41	77457.41
1186	328302.12	77456.97
1187	328285.28	77453.35
1188	328276.78	77459.55
1189	328271.86	77479.86
1190	328259.36	77486.89
1191	328240.82	77471.55
1192	328235.08	77451.84
1193	328225.43	77447.11
1194	328211.02	77448.01
1195	328202.01	77457.15
1196	328192.94	77458.28
1197	328184.09	77453.54
1198	328163.65	77432.60

Обозначение характерных точек границы	Координаты, м (система координат МСК-167 (зона 4))	
	X	Y
1199	328143.31	77425.01
1200	328125.42	77424.87
1201	328116.01	77416.39
1202	328106.92	77378.30
1203	328093.74	77364.52
1204	328073.68	77359.59
1205	328053.16	77363.47
1206	328046.57	77375.79
1207	328049.06	77388.05
1208	328057.71	77402.67
1209	328058.11	77420.54
1210	328047.78	77431.56
1211	328005.36	77435.33
1212	327997.11	77439.39
1213	327991.31	77449.04
1214	327967.87	77456.41
1215	327956.19	77466.10
1216	327956.54	77477.04
1217	327963.34	77494.07
1218	327963.69	77505.81
1219	327953.86	77513.09
1220	327918.43	77523.75
1221	327881.32	77523.74
1222	327858.88	77520.97
1223	327834.07	77523.55
1224	327821.29	77528.44
1225	327812.27	77535.98
1226	327812.35	77546.65
1227	327817.75	77555.42
1228	327828.21	77561.75
1229	327847.22	77569.89
1230	327856.36	77577.83
1231	327856.96	77587.43
1232	327849.29	77597.09
1233	327836.78	77602.52
1234	327812.22	77603.23
1235	327803.44	77606.23
1236	327798.70	77616.67
1237	327805.79	77636.90



Обозначение характерных точек границы	Координаты, м (система координат МСК-167 (зона 4))	
	X	Y
1238	327808.00	77646.22
1239	327804.34	77656.66
1240	327792.90	77662.88
1241	327749.39	77663.19
1242	327741.43	77670.45
1243	327742.87	77684.85
1244	327766.29	77711.37
1245	327769.03	77721.22
1246	327765.63	77730.59
1247	327755.53	77736.53
1248	327744.30	77734.74
1249	327729.03	77727.11
1250	327714.06	77724.82
1251	327704.19	77726.22
1252	327699.17	77732.39
1253	327699.50	77742.00
1254	327704.38	77751.84
1255	327703.38	77761.18
1256	327697.28	77766.83
1257	327672.99	77766.74
1258	327649.73	77762.63
1259	327639.87	77764.57
1260	327633.77	77771.29
1261	327632.89	77797.18
1262	327628.68	77805.48
1263	327618.58	77810.62
1264	327594.55	77810.26
1265	327567.02	77806.46
1266	327553.14	77807.35
1267	327548.39	77814.59
1268	327549.28	77826.60
1269	327562.79	77848.92
1270	327562.31	77855.86
1271	327555.15	77862.31
1272	327543.18	77868.54
1273	327528.23	77868.91
1274	327502.77	77856.02
1275	327493.43	77855.82
1276	327484.13	77862.55

Обозначение характерных точек границы	Координаты, м (система координат МСК-167 (зона 4))	
	X	Y
1277	327481.00	77872.72
1278	327481.39	77889.79
1279	327487.96	77912.16
1280	327488.05	77923.90
1281	327479.31	77933.31
1282	327446.20	77933.01
1283	327440.62	77937.05
1284	327441.23	77946.65
1285	327447.77	77964.75
1286	327447.55	77971.69
1287	327439.60	77979.49
1288	327413.71	77980.74
1289	327398.09	77998.46
1290	327389.29	77999.33
1291	327361.08	77976.05
1292	327350.38	77972.39
1293	327335.44	77973.56
1294	327315.72	77979.31
1295	327299.95	77976.48
1296	327291.15	77977.88
1297	327278.46	77995.58
1298	327276.97	78010.27
1299	327277.67	78032.68
1300	327272.96	78046.86
1301	327251.38	78052.35
1302	327226.88	78061.60
1303	327212.20	78060.63
1304	327191.05	78052.78
1305	327177.99	78056.87
1306	327169.53	78067.08
1307	327171.23	78081.21
1308	327189.89	78113.63
1309	327191.59	78127.50
1310	327189.84	78143.25
1311	327184.24	78144.36
1312	327170.57	78136.72
1313	327141.65	78125.18
1314	327133.38	78125.51
1315	327124.36	78134.11

Обозначение характерных точек границы	Координаты, м (система координат МСК-167 (зона 4))	
	X	Y
1316	327115.41	78151.79
1317	327106.10	78155.86
1318	327086.83	78149.86
1319	327073.40	78138.21
1047	327067.25	78137.19
1048	327055.60	78150.08
1049	327050.01	78152.52
1050	327033.70	78149.70
1051	327007.71	78136.55
1052	326993.30	78137.45
1053	326981.08	78145.54
1054	326965.74	78165.40
1055	326954.54	78167.61
1056	326920.61	78164.65
1057	326911.83	78167.65
1058	326898.52	78172.82
1059	326881.13	78168.67
1060	326841.41	78139.60
1061	326827.77	78137.03
1062	326815.02	78145.66
1063	326798.13	78172.73
1064	326786.66	78173.61
1065	326768.46	78167.61
1066	326757.01	78171.16
1067	326735.54	78192.39
1068	326713.38	78192.82
1069	326679.43	78186.39
1070	326662.27	78176.37
1071	326663.53	78165.95
1072	326679.16	78149.56
1073	326681.21	78137.27
1074	326665.86	78119.23
1075	326641.56	78118.87
1076	326629.92	78133.63
1077	326620.61	78138.77
1078	326612.59	78136.16
1079	326598.37	78127.19
1080	326585.25	78122.21
1081	326556.44	78125.35

Обозначение характерных точек границы	Координаты, м (система координат МСК-167 (зона 4))	
	X	Y
1082	326542.88	78133.19
1083	326537.09	78144.17
1084	326530.87	78169.83
1085	326521.86	78179.24
1086	326506.03	78185.75
1087	326483.09	78188.59
1088	326468.72	78195.63
1089	326458.67	78209.04
1090	326460.36	78220.24
1091	326480.24	78237.18
1092	326489.96	78253.12
1093	326491.65	78264.85
1094	326489.62	78279.27
1095	326474.20	78287.39
1096	326441.60	78284.42
1097	326430.49	78298.37
1098	326432.77	78317.57
1099	326446.27	78339.36
1100	326445.84	78352.70
1101	326444.48	78386.87
1102	326451.53	78401.77
1103	326453.78	78417.23
1104	326450.13	78428.46
1105	326406.36	78430.91
1106	326395.76	78441.13
1107	326122.30	78468.16
1108	325738.81	78524.27
1109	325673.79	78541.81
1110	325651.46	78554.78
1111	325567.80	78577.79
1112	325567.99	78604.47
1113	325564.42	78626.92
1114	325545.31	78642.00
1115	325290.50	78700.38
1116	325171.06	78722.58
1117	325117.33	78747.15
1118	325013.46	78789.24
1119	324902.28	78838.34
1120	324811.72	78867.82

Обозначение характерных точек границы	Координаты, м (система координат МСК-167 (зона 4))	
	X	Y
1121	324671.70	78926.29
1122	324534.13	78989.18
1123	324486.19	79011.87
1124	324391.56	78788.34
1125	324346.07	78697.04
1126	324324.28	78654.61
1127	324308.98	78606.68
1128	324291.44	78543.83
1129	324274.24	78546.02
1130	324240.93	78568.30
1131	324242.93	78572.90
1132	324209.34	78600.66
1133	323673.22	78941.79
1134	323696.96	78795.54
1135	323721.20	78677.95
1136	323742.93	78582.79
1137	323748.62	78484.55
1138	323745.56	78357.54
1139	323729.56	78213.55
1140	323713.86	78111.19
1141	323641.43	77843.78
1142	323608.06	77660.41
1143	323567.54	77523.00
1144	323503.24	77345.20
1145	323482.79	77275.77
1146	323471.92	77238.85
1147	320636.28	77227.40
1148	320194.54	77296.20
1149	320133.23	77309.44
1150	320094.93	77328.93
1151	319972.80	77422.67
1152	319918.75	77478.56
1153	319876.30	77515.16
1154	319818.59	77546.52
1155	319720.03	77576.58
1156	319640.18	77609.17
1157	319585.39	77638.38
1158	319522.23	77689.54
1159	319486.51	77746.48

Обозначение характерных точек границы	Координаты, м (система координат МСК-167 (зона 4))	
	X	Y
1160	319448.32	77811.92
1161	319418.18	77865.09
1162	319383.97	77918.28
1163	319339.56	77969.52
1164	319297.07	78004.45
1165	319256.46	78019.00
1166	319201.60	78033.66
1167	319136.61	78056.53
1168	318998.66	78122.71
1169	318843.11	78195.65
1170	318698.99	78253.72
1171	318540.52	78299.69
1172	318424.64	78322.94
1173	318298.54	78342.19
1174	318243.63	78350.74
1175	318213.20	78365.22
1176	318143.65	78387.64
1177	318082.96	78402.69
1178	317943.98	78394.50
1179	317864.50	78384.91
1180	317784.95	78367.16
1181	317723.66	78339.11
1182	317613.22	78274.76
1183	317541.05	78226.17
1184	317475.00	78175.93
1185	317439.95	78150.09
1186	317425.06	78136.26
1187	317407.34	78122.51
1188	317385.88	78108.79
1189	317372.47	78100.34
1190	317352.21	78105.29
1191	317334.16	78118.76
1192	317324.13	78134.85
1193	317317.33	78153.94
1194	317300.15	78170.35
1195	317276.81	78180.71
1196	317255.47	78185.95
1197	317229.05	78192.26
1198	317207.71	78197.50

Обозначение характерных точек границы	Координаты, м (система координат МСК-167 (зона 4))	
	X	Y
1199	317186.41	78207.84
1200	317171.24	78220.18
1201	317149.07	78250.88
1202	317130.00	78286.66
1203	317108.89	78322.45
1204	317079.67	78362.37
1205	317059.43	78377.79
1206	317037.17	78396.28
1207	316837.18	78477.67
1208	316818.92	78485.95
1209	316801.67	78493.20
1210	316778.28	78497.45
1211	316764.04	78498.57
1212	316748.73	78493.59
1213	316736.38	78475.36
1214	316720.93	78452.05
1215	316697.20	78410.48
1216	316687.91	78394.26
1217	316670.52	78383.19
1218	316653.17	78378.22
1219	316638.99	78387.49
1219	316624.91	78409.99
1220	316623.00	78427.32
1221	316605.00	78469.19
1222	316597.02	78490.63
1223	316590.07	78514.10
1224	316588.19	78535.50
1225	316580.20	78555.92
1226	316557.93	78567.20
1227	316536.66	78581.61
1228	316512.33	78596.04
1229	316490.04	78609.44
1230	316470.82	78625.87
1231	316456.68	78640.23
1232	316445.63	78659.66
1233	316439.65	78677.01
1234	316425.54	78695.44
1235	316407.29	78705.76
1236	316380.87	78712.06

Обозначение характерных точек границы	Координаты, м (система координат МСК-167 (зона 4))	
	X	Y
1237	316364.58	78712.18
1238	316339.07	78704.22
1239	316318.67	78699.28
1240	316295.23	78696.40
1241	316275.94	78703.67
1242	316260.80	78721.09
1243	316250.80	78744.58
1244	316227.73	78789.55
1245	316213.65	78812.05
1246	316195.11	78827.25
1247	316174.83	78833.67
1248	316150.34	78830.63
1249	316128.97	78832.82
1250	316106.00	78841.10
1251	316089.44	78855.51
1252	316073.26	78869.89
1253	316059.16	78889.33
1254	316046.05	78905.72
1255	316041.45	78922.15
1256	316016.57	78921.84
1257	315992.32	78950.38
1258	315944.59	78966.01
1259	315902.87	78969.37
1260	315832.14	79002.29
1261	315772.30	79014.80
1262	315722.83	79087.75
1263	315635.60	79134.27
1264	315614.31	79144.03
1265	315605.96	79317.01
1266	315599.70	79337.34
1267	315591.79	79423.86
1268	315594.13	79452.66
1269	315611.59	79502.71
1270	315609.74	79542.22
1271	315621.79	79583.76
1272	315611.50	79637.21
1273	315609.56	79663.91
1274	315595.15	79738.73
1275	315594.28	79765.42



Обозначение характерных точек границы	Координаты, м (система координат МСК-167 (зона 4))	
	X	Y
1276	315599.83	79795.27
1277	315611.89	79836.82
1278	315645.45	79899.56
1279	315655.40	79946.45
1280	315638.58	79982.87
1281	315644.29	80034.06
1282	315615.72	80069.49
1283	315591.22	80078.21
1284	315515.52	80094.76
1285	315500.49	80084.19
1286	315505.70	80066.01
1287	315526.95	80051.98
1288	315570.65	80039.93
1289	315589.78	80028.05
1290	315568.13	79987.64
1291	315541.43	79986.76
1292	315496.65	79996.69
1293	315469.95	79996.88
1294	315447.58	80004.51
1295	315359.37	80062.78
1296	315350.92	80074.58
1297	315362.79	80091.58
1298	315402.20	80078.49
1299	315425.74	80084.72
1300	315459.06	80114.37
1301	315454.92	80132.55
1302	315443.33	80153.98
1303	315440.26	80172.15
1304	315453.21	80190.20
1305	315468.09	80180.49
1306	315476.42	80151.61
1307	315490.19	80135.50
1308	315504.23	80157.82
1309	315507.62	80183.41
1310	315507.81	80209.03
1311	315489.73	80219.83
1312	315466.26	80223.20
1313	315449.29	80239.33
1314	315435.86	80301.34

Обозначение характерных точек границы	Координаты, м (система координат МСК-167 (зона 4))	
	X	Y
1315	315426.40	80321.69
1316	315407.27	80333.57
1317	315382.74	80339.08
1318	315362.46	80340.29
1319	315349.53	80324.37
1320	315299.95	80260.68
1321	315240.31	80283.52
1322	315226.53	80297.50
1323	315230.61	80418.09
1324	315215.94	80456.62
1325	315204.51	80500.47
1326	315201.96	80589.08
1327	315208.81	80650.95
1328	315210.11	80681.89
1329	315196.96	80782.33
1330	315200.36	80808.99
1331	315211.18	80829.19
1332	315246.47	80836.41
1333	315257.26	80851.28
1334	315255.26	80869.44
1335	315247.91	80886.57
1336	315228.79	80900.59
1337	315222.59	80929.45
1338	315191.90	80968.10
1339	315177.32	81018.37
1340	315171.23	81062.18
1341	315175.90	81116.59
1342	315166.58	81157.22
1343	315186.49	81251.01
1344	315164.21	81270.38
1345	315148.48	81311.06
1346	315148.73	81345.21
1347	315161.94	81398.49
1348	315163.35	81445.45
1349	315151.95	81493.56
1350	315143.80	81548.06
1351	315146.17	81579.00
1352	315173.34	81644.99
1353	315187.69	81707.86

Обозначение характерных точек границы	Координаты, м (система координат МСК-167 (зона 4))	
	X	Y
1354	315189.02	81745.22
1355	315182.86	81778.35
1356	315180.90	81802.92
1357	315187.50	81828.49
1358	315201.50	81845.47
1359	315233.66	81862.32
1360	315262.68	81887.73
1361	315286.53	81936.66
1362	315292.07	81964.37
1363	315295.72	82025.19
1364	315310.98	82067.78
1365	315322.13	82132.82
1366	315339.42	82160.45
1367	315368.53	82197.60
1368	315378.27	82215.68
1369	315379.49	82237.02
1370	315371.13	82261.63
1371	315369.14	82281.92
1372	315372.48	82301.11
1373	315394.09	82335.12
1374	315408.12	82355.30
1375	315408.29	82378.78
1376	315394.56	82399.16
1377	315357.41	82431.45
1378	315340.49	82452.92
1379	315330.10	82492.49
1380	315330.37	82529.85
1381	315314.59	82563.05
1382	315295.54	82586.67
1383	315239.12	82610.56
1384	315217.86	82624.58
1385	315203.06	82644.97
1386	315203.39	82690.87
1387	315186.48	82714.47
1388	315122.63	82744.82
1389	315108.87	82761.99
1390	315095.23	82795.18
1391	315061.28	82826.38
1392	315048.64	82849.95

Обозначение характерных точек границы	Координаты, м (система координат МСК-167 (зона 4))	
	X	Y
1393	315049.88	82873.43
1394	315066.05	82894.66
1395	315081.07	82904.16
1396	315088.67	82921.19
1397	315081.44	82954.33
1398	315066.62	82972.58
1399	315033.65	82990.96
1400	315016.70	83009.23
1401	315004.12	83041.34
1402	315008.56	83064.79
1403	315022.75	83107.39
1404	315020.75	83125.55
1405	315002.66	83135.29
1406	314956.75	83136.68
1407	314930.14	83147.55
1408	314921.70	83162.55
1409	314926.15	83186.00
1410	314960.73	83242.33
1411	314966.24	83265.77
1412	314956.85	83295.73
1413	314926.16	83334.38
1414	314921.08	83369.64
1415	314933.14	83413.32
1416	314931.21	83441.08
1417	314915.38	83466.82
1418	314892.02	83486.20
1419	314818.58	83519.81
1420	314795.29	83546.66
1421	314794.41	83573.36
1422	314812.79	83604.18
1423	314820.42	83625.47
1424	314815.25	83647.93
1425	314772.70	83670.65
1426	314762.15	83688.87
1427	314755.12	83749.76
1428	328047.78	77431.56
1429	328005.36	77435.33
1430	327997.11	77439.39
1431	327991.31	77449.04

Обозначение характерных точек границы	Координаты, м (система координат МСК-167 (зона 4))	
	X	Y
1432	327967.87	77456.41
1433	327956.19	77466.10
1434	327956.54	77477.04
1435	327963.34	77494.07
1436	327963.69	77505.81
1437	327953.86	77513.09
1438	327918.43	77523.75
1439	327881.32	77523.74
1440	327858.88	77520.97
1441	327834.07	77523.55
1442	327821.29	77528.44
1443	327812.27	77535.98
1444	327812.35	77546.65
1445	327817.75	77555.42
1446	327828.21	77561.75
1447	327847.22	77569.89
1448	327856.36	77577.83
1449	327856.96	77587.43
1450	327849.29	77597.09
1451	327836.78	77602.52
1452	327812.22	77603.23
1453	327803.44	77606.23
1454	327798.70	77616.67
1455	327805.79	77636.90
1456	327808.00	77646.22
1457	327804.34	77656.66
1458	327792.90	77662.88
1459	327749.39	77663.19
1460	327741.43	77670.45
1461	327742.87	77684.85
1462	327766.29	77711.37
1463	327769.03	77721.22
1464	327765.63	77730.59
1465	327755.53	77736.53
1466	327744.30	77734.74
1467	327729.03	77727.11
1468	327714.06	77724.82
1469	327704.19	77726.22
1470	327699.17	77732.39

Обозначение характерных точек границы	Координаты, м (система координат МСК-167 (зона 4))	
	X	Y
1471	327699.50	77742.00
1472	327704.38	77751.84
1473	327703.38	77761.18
1474	327697.28	77766.83
1475	327672.99	77766.74
1476	327649.73	77762.63
1477	327639.87	77764.57
1478	327633.77	77771.29
1479	327632.89	77797.18
1480	327628.68	77805.48
1481	327618.58	77810.62
1482	327594.55	77810.26
1483	327567.02	77806.46
1484	327553.14	77807.35
1485	327548.39	77814.59
1486	327549.28	77826.60
1487	327562.79	77848.92
1488	327562.31	77855.86
1489	327555.15	77862.31
1490	327543.18	77868.54
1491	327528.23	77868.91
1492	327502.77	77856.02
1493	327493.43	77855.82
1494	327484.13	77862.55
1495	327481.00	77872.72
1496	327481.39	77889.79
1497	327487.96	77912.16
1498	327488.05	77923.90
1499	327479.31	77933.31
1500	327446.20	77933.01
1501	327440.62	77937.05
1502	327441.23	77946.65
1503	327447.77	77964.75
1504	327447.55	77971.69
1505	327439.60	77979.49
1506	327413.71	77980.74
1507	327398.09	77998.46
1508	327389.29	77999.33
1509	327361.08	77976.05

Обозначение характерных точек границы	Координаты, м (система координат МСК-167 (зона 4))	
	X	Y
1510	327350.38	77972.39
1511	327335.44	77973.56
1512	327315.72	77979.31
1513	327299.95	77976.48
1514	327291.15	77977.88
1515	327278.46	77995.58
1516	327276.97	78010.27
1517	327277.67	78032.68
1518	327272.96	78046.86
1519	327251.38	78052.35
1520	327226.88	78061.60
1521	327212.20	78060.63
1522	327191.05	78052.78
1523	327177.99	78056.87
1524	327169.53	78067.08
1525	327171.23	78081.21
1526	327189.89	78113.63
1527	327191.59	78127.50
1528	327189.84	78143.25
1529	327184.24	78144.36
1530	327170.57	78136.72
1531	327141.65	78125.18
1532	327133.38	78125.51
1533	327124.36	78134.11
1534	327115.41	78151.79
1535	327106.10	78155.86
1536	327086.83	78149.86
1537	327073.40	78138.21
1538	327067.25	78137.19
1539	327055.60	78150.08
1540	327050.01	78152.52
1541	327033.70	78149.70
1542	327007.71	78136.55
1543	326993.30	78137.45
1544	326981.08	78145.54
1545	326965.74	78165.40
1546	326954.54	78167.61
1547	326920.61	78164.65
1548	326911.83	78167.65

Обозначение характерных точек границы	Координаты, м (система координат МСК-167 (зона 4))	
	X	Y
1549	326898.52	78172.82
1550	326881.13	78168.67
1551	326841.41	78139.60
1552	326827.77	78137.03
1553	326815.02	78145.66
1554	326798.13	78172.73
1555	326786.66	78173.61
1556	326768.46	78167.61
1557	326757.01	78171.16
1558	326735.54	78192.39
1559	326713.38	78192.82
1560	326679.43	78186.39
1561	326662.27	78176.37
1562	326663.53	78165.95
1563	326679.16	78149.56
1564	326681.21	78137.27
1565	326665.86	78119.23
1566	326641.56	78118.87
1567	326629.92	78133.63
1568	326620.61	78138.77
1569	326612.59	78136.16
1570	326598.37	78127.19
1571	326585.25	78122.21
1572	326556.44	78125.35
1573	326542.88	78133.19
1574	326537.09	78144.17
1575	326530.87	78169.83
1576	326521.86	78179.24
1577	326506.03	78185.75
1578	326483.09	78188.59
1579	326468.72	78195.63
1580	326458.67	78209.04
1581	326460.36	78220.24
1582	326480.24	78237.18
1583	326489.96	78253.12
1584	326491.65	78264.85
1585	326489.62	78279.27
1586	326474.20	78287.39
1587	326441.60	78284.42



Обозначение характерных точек границы	Координаты, м (система координат МСК-167 (зона 4))	
	X	Y
1588	326430.49	78298.37
1589	326432.77	78317.57
1590	326446.27	78339.36
1591	326445.84	78352.70
1592	326444.48	78386.87
1593	326451.53	78401.77
1594	326453.78	78417.23
1595	326450.13	78428.46
1596	326406.36	78430.91
1597	326395.76	78441.13
1598	326122.30	78468.16
1599	325738.81	78524.27
1600	325673.79	78541.81
1601	325651.46	78554.78
1602	325567.80	78577.79
1603	325567.99	78604.47
1604	325564.42	78626.92
1605	325545.31	78642.00
1606	325290.50	78700.38
1607	325171.06	78722.58
1608	325117.33	78747.15
1609	325013.46	78789.24
1610	324902.28	78838.34
1611	324811.72	78867.82
1612	324671.70	78926.29
1613	324534.13	78989.18
1614	324486.19	79011.87
1615	324391.56	78788.34
1616	324346.07	78697.04
1617	324324.28	78654.61
1618	324308.98	78606.68
1619	324291.44	78543.83
1620	324274.24	78546.02
1621	324240.93	78568.30
1622	324242.93	78572.90
1623	324209.34	78600.66
1624	323673.22	78941.79
1625	323696.96	78795.54
1626	323721.20	78677.95

Обозначение характерных точек границы	Координаты, м (система координат МСК-167 (зона 4))	
	X	Y
1627	323742.93	78582.79
1628	323748.62	78484.55
1629	323745.56	78357.54
1630	323729.56	78213.55
1631	323713.86	78111.19
1632	323641.43	77843.78
1633	323608.06	77660.41
1634	323567.54	77523.00
1635	323503.24	77345.20
1636	323482.79	77275.77
1637	323471.92	77238.85
1638	320636.28	77227.40
1639	320194.54	77296.20
1640	320133.23	77309.44
1641	320094.93	77328.93
1642	319972.80	77422.67
1643	319918.75	77478.56
1644	319876.30	77515.16
1645	319818.59	77546.52
1646	319720.03	77576.58
1647	319640.18	77609.17
1648	319585.39	77638.38
1649	319522.23	77689.54
1650	319486.51	77746.48
1651	319448.32	77811.92
1652	319418.18	77865.09
1653	319383.97	77918.28
1654	319339.56	77969.52
1655	319297.07	78004.45
1656	319256.46	78019.00
1657	319201.60	78033.66
1658	319136.61	78056.53
1659	318998.66	78122.71
1660	318843.11	78195.65
1661	318698.99	78253.72
1662	318540.52	78299.69
1663	318424.64	78322.94
1664	318298.54	78342.19
1665	318243.63	78350.74

Обозначение характерных точек границы	Координаты, м (система координат МСК-167 (зона 4))	
	X	Y
1666	318213.20	78365.22
1667	318143.65	78387.64
1668	318082.96	78402.69
1669	317943.98	78394.50
1670	317864.50	78384.91
1671	317784.95	78367.16
1672	317723.66	78339.11
1673	317613.22	78274.76
1674	317541.05	78226.17
1675	317475.00	78175.93
1676	317439.95	78150.09
1677	317425.06	78136.26
1678	317407.34	78122.51
1679	317385.88	78108.79
1680	317372.47	78100.34
1681	317352.21	78105.29
1682	317334.16	78118.76
1683	317324.13	78134.85
1684	317317.33	78153.94
1685	317300.15	78170.35
1686	317276.81	78180.71
1687	317255.47	78185.95
1688	317229.05	78192.26
1689	317207.71	78197.50
1690	317186.41	78207.84
1691	317171.24	78220.18
1692	317149.07	78250.88
1693	317130.00	78286.66
1694	317108.89	78322.45
1695	317079.67	78362.37
1696	317059.43	78377.79
1697	317037.17	78396.28
1698	316837.18	78477.67
1699	316818.92	78485.95
1700	316801.67	78493.20
1	316778.28	78497.45

Площадь муниципального образования 13341,86 га.

Приложение 29  
к Закону края  
от 10 октября 2024 г. № 8-3151

Приложение 29  
к Закону края  
от 18 февраля 2005 г. № 13-3003

## **Текстовое описание местоположения границ муниципального образования Ойский сельсовет**

По смежеству с землями муниципального образования  
Разъезженский сельсовет

Граница муниципального образования Ойский сельсовет по смежеству с землями муниципального образования Разъезженский сельсовет проходит от узловой точки 1 до узловой точки 594 протяженностью 49019,80 м.

От точки 1 – узловой точки пересечения границ муниципального образования Салбинский сельсовет, муниципального образования Ойский сельсовет и муниципального образования Разъезженский сельсовет граница идет на юго-запад ломаной линией 5639,96 м по заболоченной местности и лесу, пересекая полевые дороги, безымянный ручей и реку Малый Манзалык, по пашне и пастбищу до точки 18.

От точки 18 граница следует на северо-запад ломаной линией 761,37 м по лесу до точки 21. Далее граница проходит на юго-запад ломаной линией 3634,92 м по лесу, пересекая полевую дорогу и реку Большой Манзалык, по границе пашни до точки 28. Затем граница идет на северо-запад ломаной линией 2088,42 м по лесу, пересекая полевую дорогу, до точки 32.

От точки 32 граница следует по лесу: на юго-запад ломаной линией 1958,72 м до точки 34, на юго-восток прямой линией 305,51 м до точки 35. Далее граница проходит на северо-восток прямой линией 1454,26 м по лесу и пашне до точки 37. Затем граница идет на юго-восток ломаной линией 1398,38 м по лесу, пересекая полевые дороги, по пашне до точки 41.

От точки 41 граница следует на юг прямой линией 1610,37 м по лесу, пересекая полевую дорогу, по пашне до точки 43. Далее граница проходит на юго-запад ломаной линией 1724,58 м по лесу и пашне, пересекая полевую дорогу, до точки 48. Затем граница идет на юг прямой линией 626,81 м по лесу, пересекая реку Листвянка и полевые дороги, до точки 49.

От точки 49 граница следует по лесу, пересекая полевые дороги: в северо-западном направлении изогнутой линией 1629,51 м до точки 53, в юго-западном направлении ломаной линией 1324,65 м до точки 60, в западном направлении ломаной линией 1422,31 м до реки Оя (точка 71).

От точки 71 граница идет общим направлением на северо-восток извилистой линией 23440,03 м по середине реки Оя вниз по течению до протоки Полозиха, до точки 594 – узловой точки пересечения границ муниципального образования Разъезженский сельсовет, муниципального образования Ойский сельсовет и муниципального образования Ермаковский сельсовет.

По смежеству с землями муниципального образования  
Ермаковский сельсовет

Граница муниципального образования Ойский сельсовет по смежеству с землями муниципального образования Ермаковский сельсовет проходит от узловой точки 594 до узловой точки 1023 протяженностью 25228,33 м.

От точки 594 – узловой точки пересечения границ муниципального образования Разъезженский сельсовет, муниципального образования Ойский сельсовет и муниципального образования Ермаковский сельсовет граница следует общим направлением на северо-запад извилистой линией 11040,17 м по середине реки Оя вниз по течению до безымянной протоки реки Оя (точка 811).

От точки 811 граница идет на северо-восток, северо-запад и юго-запад извилистой линией 2288,30 м по середине безымянной протоки реки Оя до реки Оя (точка 874). Далее граница проходит общим направлением на северо-запад извилистой линией 1739,22 м по середине реки Оя вниз по течению до точки 902.

От точки 902 граница следует в северо-восточном направлении прямой линией 1375,64 м по лесу, пересекая безымянные протоки реки Оя, по пастбищу до автомобильной дороги Р-257 «Енисей» (точка 906). Затем граница идет на северо-запад ломаной линией 468,89 м по лесу вдоль автомобильной дороги Р-257 «Енисей» до точки 908.

От точки 908 граница проходит в северо-восточном направлении прямой линией 95,76 м по лесу, пересекая автомобильную дорогу Р-257 «Енисей», по пашне до точки 909. Далее граница следует на северо-запад ломаной линией 1310,19 м по пашне и лесу, огибая населенный пункт поселок Песочный с северо-восточной стороны, до точки 917.

От точки 917 граница идет на юго-запад прямой линией 624,69 м по лесу до автомобильной дороги Р-257 «Енисей» (точка 918). Затем граница проходит на северо-запад прямой линией 1247,41 м по пастбищу и лесу вдоль автомобильной дороги Р-257 «Енисей» с северо-восточной стороны до точки 923. Далее граница следует на северо-восток ломаной линией 1178,46 м по пастбищу и лесу до полевой дороги (точка 953).

От точки 953 граница идет в северо-восточном направлении ломаной линией 2626,79 м по полевой дороге до точки 1008. Затем граница следует на северо-восток плавной линией 1232,81 м по пастбищу и лесу до точки 1023 – узловой точки пересечения границ муниципального образования Ермаковский сельсовет, муниципального образования Ойский сельсовет и муниципального образования Новополтавский сельсовет.

По смежеству с землями муниципального образования  
Новополтавский сельсовет

Граница муниципального образования Ойский сельсовет по смежеству с землями муниципального образования Новополтавский сельсовет проходит от узловой точки 1023 до узловой точки 1290 протяженностью 8177,23 м.

От точки 1023 – узловой точки пересечения границ муниципального образования Ермаковский сельсовет, муниципального образования Ойский сельсовет и муниципального образования Новополтавский сельсовет граница идет на юго-восток ломаной линией 121,74 м по лесу до точки 1026.

От точки 1026 граница следует плавной линией по границе леса и болота: на северо-восток 718,18 м до точки 1034, на юго-восток 866,37 м до точки 1047, на северо-восток 401,24 м до точки 1052. Далее граница проходит на юго-восток прямой линией 2153,05 м по лесу, пересекая полевую дорогу и автомобильную дорогу Енисей – Новополтавка, по заболоченной местности до реки Салбинка (точка 1055).

От точки 1055 граница идет в юго-восточном направлении извилистой линией 3916,65 м по середине реки Салбинка вверх по течению до точки 1290 – узловой точки пересечения границ муниципального образования Новополтавский сельсовет, муниципального образования Ойский сельсовет и муниципального образования Салбинский сельсовет.

По смежеству с землями муниципального образования  
Салбинский сельсовет

Граница муниципального образования Ойский сельсовет по смежеству с землями муниципального образования Салбинский сельсовет проходит от узловой точки 1290 до узловой точки 1 протяженностью 21905,50 м.

От точки 1290 – узловой точки пересечения границ муниципального образования Новополтавский сельсовет, муниципального образования Ойский сельсовет и муниципального образования Салбинский сельсовет граница следует на юго-восток извилистой линией 1671,19 м по середине реки Салбинка вверх по течению до точки 1379.

От точки 1379 граница идет на юго-восток ломаной линией 2042,93 м по болоту, лесу и пашне до автомобильной дороги Р-257 «Енисей» (точка 1396). Затем граница проходит на юго-запад ломаной линией 508,00 м по пашне вдоль автомобильной дороги Р-257 «Енисей» до автомобильной дороги Енисей – Салба (точка 1401).

От точки 1401 граница следует в юго-восточном направлении ломаной линией 741,45 м, пересекая автомобильную дорогу Р-257 «Енисей», по границе полосы отвода автомобильной дороги Енисей – Салба с северо-восточной стороны до точки 1406. Далее граница идет на северо-запад ломаной линией 464,24 м, пересекая автомобильную дорогу Енисей – Салба, по пашне до точки 1410.

От точки 1410 граница проходит в юго-западном направлении ломаной линией 1282,10 м по пашне до полевой дороги (точка 1419). Затем граница следует на юг прямой линией 2835,66 м, пересекая полевую дорогу, по пашне до полевой дороги (точка 1420). Далее граница идет на юго-восток ломаной линией 2851,12 м по полевой дороге до точки 1449.

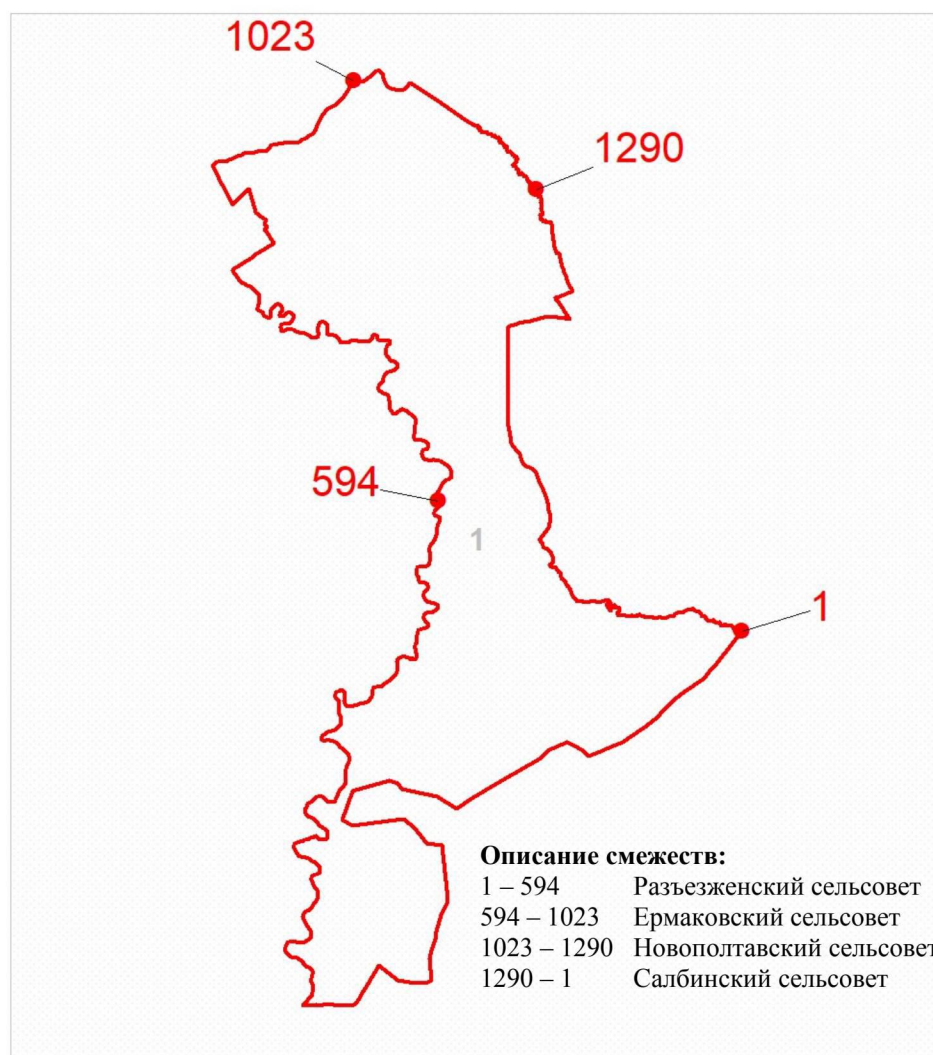
От точки 1449 граница проходит на юго-запад плавной линией 856,14 м по границе леса и пашни до точки 1462. Затем граница следует на юго-восток ломаной линией 2353,19 м по пашне, по границе леса, пастбища и пашни до точки 1538. Далее граница идет на восток ломаной линией 822,86 м по пашне, пересекая полевую дорогу, до точки 1553.

От точки 1553 граница проходит общим направлением на юго-восток извилистой линией 1428,68 м по пашне и лесу до точки 1596. Затем граница следует в восточном направлении ломаной линией 1022,79 м по лесу, пересекая полевую дорогу, до реки Салбинка (точка 1617).

От точки 1617 граница идет извилистой линией общим расстоянием 3025,15 м по середине реки Салбинка вверх по течению: на северо-восток до точки 1649, на юго-восток до точки 1 – узловой точки пересечения границ муниципального образования Салбинский сельсовет, муниципального образования Ойский сельсовет и муниципального образования Разъезженский сельсовет.

### Графическое отображение местоположения границ муниципального образования Ойский сельсовет

#### Раздел I. Обзорная схема местоположения границ муниципального образования



Масштаб 1:200000

Используемые условные знаки и обозначения:



Граница муниципального образования



Узловая точка границы муниципального образования и её номер

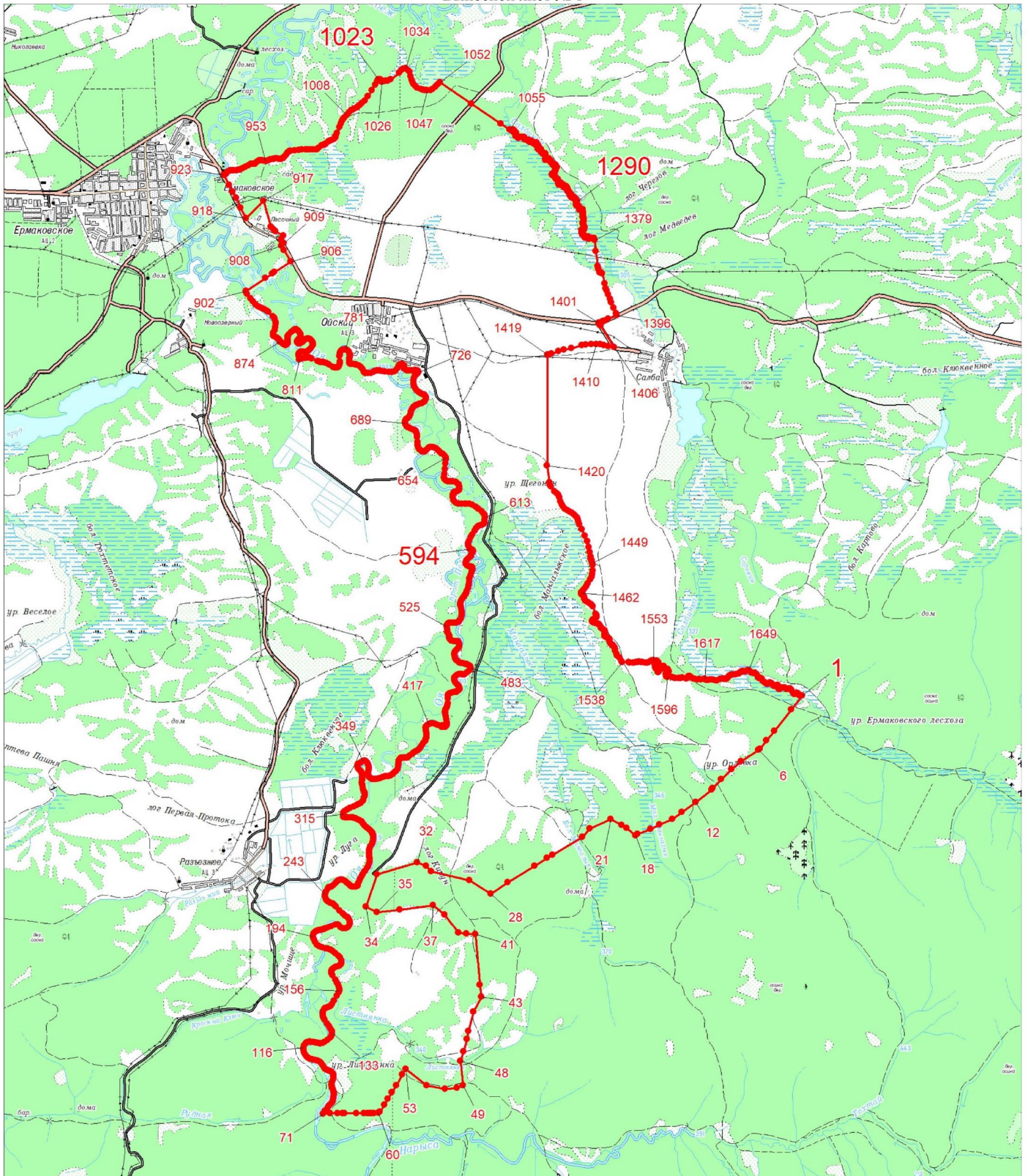


Номер выносного листа обзорной схемы местоположения границ муниципального образования



Раздел II. Выносные листы обзорной схемы местоположения границ муниципального образования

Выносной лист № 1



Масштаб 1:100000

Условные обозначения:

- Граница муниципального образования
- Характерная точка границы муниципального образования
- Надписи номеров характерных точек границы муниципального образования

Приложение 31  
к Закону края  
от 10 октября 2024 г. № 8-3151

Приложение 31  
к Закону края  
от 18 февраля 2005 г. № 13-3003

**Координаты характерных точек границ  
муниципального образования Разъезженский сельсовет**

Обозначение характерных точек границы	Координаты, м (система координат МСК-167 (зона 4))	
	X	Y
1	300494.60	44799.38
2	300861.37	45282.46
3	301001.01	45438.23
4	301056.92	45828.79
5	301135.85	46302.67
6	301183.12	46628.14
7	301236.87	47002.43
8	301288.53	47370.62
9	301606.14	47635.04
10	301839.93	48124.08
11	301855.20	48793.92
12	301971.59	49373.41
13	302045.23	49686.47
14	302637.83	49429.61
15	302981.20	49064.63
16	303474.38	48317.75
17	303513.59	47851.14
18	303605.66	47640.73
19	304063.39	47052.94
20	304273.75	46868.13
21	304492.56	46723.98
22	305265.40	46875.10
23	305491.73	46918.24
24	305841.67	47149.84
25	306067.27	47364.04
26	306354.36	47363.96
27	306700.12	47312.55
28	307001.05	47794.99

Обозначение характерных точек границы	Координаты, м (система координат МСК-167 (зона 4))	
	X	Y
29	307429.97	48237.79
30	307539.96	49047.44
31	307837.76	49116.52
32	308093.95	49336.60
33	307853.16	49535.89
34	307711.61	49665.22
35	307363.63	49958.97
36	307584.86	50670.05
37	307774.39	51094.25
38	307790.86	51118.57
39	308287.06	51841.89
40	308774.71	52512.33
41	308844.71	52613.63
42	308579.19	53041.17
43	308383.93	53069.08
44	308179.04	53168.33
45	307918.56	53455.32
46	307733.42	53475.01
47	306978.27	53509.06
48	306625.74	53739.72
49	306487.66	54325.16
50	307145.09	54562.65
51	307087.30	54728.02
52	306865.19	54974.01
53	306606.86	55275.24
54	306269.77	55662.58
55	306080.00	55877.79
56	305971.83	56379.52
57	305724.84	56566.64
58	305494.05	56741.42
59	305271.40	56916.14
60	305107.40	57037.49
61	304797.60	57265.80
62	304495.91	57487.93
63	304455.42	57518.78
64	304307.67	57635.93
65	304060.58	57808.80
66	304017.93	57823.37
67	303616.00	57985.15

Обозначение характерных точек границы	Координаты, м (система координат МСК-167 (зона 4))	
	X	Y
68	303638.42	58255.82
69	303701.62	58534.33
70	303806.39	58924.53
71	303651.50	59174.10
72	303441.89	59456.65
73	303355.41	59597.79
74	303309.35	59699.95
75	303198.21	60079.52
76	303090.71	60402.05
77	303001.43	60710.18
78	303024.02	60736.49
79	303807.70	61241.85
80	303829.06	61374.05
81	303876.66	61206.73
82	303924.63	61088.27
83	304041.77	60694.40
84	304354.49	60584.18
85	305423.06	60531.53
86	305328.61	60963.92
87	305279.62	60947.99
88	304556.86	61224.13
89	304401.35	61392.25
90	304744.66	61823.47
91	305059.01	61927.05
92	305406.68	62932.47
93	305541.12	62939.63
94	305667.70	63252.29
95	305936.03	63195.34
96	306326.36	63115.10
97	306592.42	62983.33
98	306964.24	62654.28
99	307108.87	62529.00
100	307222.09	62422.28
101	307352.25	62403.00
102	307480.46	62393.91
103	307643.34	62392.71
104	307747.02	62371.59
105	307793.84	62369.21
106	307850.92	62378.97

Обозначение характерных точек границы	Координаты, м (система координат МСК-167 (зона 4))	
	X	Y
107	307903.92	62386.73
108	307944.61	62382.35
109	307977.08	62367.86
110	308003.39	62347.31
111	308035.94	62342.99
112	308082.81	62348.76
113	308115.80	62403.50
114	308152.68	62433.77
115	308193.59	62457.91
116	308238.46	62467.76
117	308281.15	62459.30
118	308311.54	62438.71
119	308337.95	62430.37
120	308366.50	62436.27
121	308384.97	62456.50
122	308389.22	62478.87
123	308391.41	62499.22
124	308405.74	62509.29
125	308428.15	62511.16
126	308452.49	62498.77
127	308470.63	62474.20
128	308486.78	62455.75
129	308529.41	62439.15
130	308564.01	62436.86
131	308582.21	62420.43
132	308600.48	62414.19
133	308627.00	62420.11
134	308649.44	62426.05
135	308665.74	62427.97
136	308675.85	62417.71
137	308681.88	62407.49
138	308698.12	62401.26
139	308714.41	62401.14
140	308732.73	62401.00
141	308748.99	62396.81
142	308757.06	62386.57
143	308775.23	62366.07
144	308799.53	62349.60
145	308836.04	62331.01

Обозначение характерных точек границы	Координаты, м (система координат МСК-167 (зона 4))	
	X	Y
146	308878.80	62330.69
147	308907.26	62324.38
148	308941.76	62309.87
149	308970.11	62289.30
150	309010.66	62266.60
151	309043.13	62252.11
152	309083.86	62253.84
153	309124.69	62267.80
154	309171.69	62289.85
155	309244.85	62270.99
156	309281.25	62238.14
157	309346.06	62192.87
158	309364.23	62172.37
159	309398.75	62159.90
160	309486.24	62151.11
161	309571.67	62140.30
162	309630.59	62123.58
163	309683.33	62096.72
164	309725.96	62080.12
165	309758.52	62077.84
166	309792.98	62057.22
167	309825.40	62036.62
168	309868.02	62017.98
169	309906.62	62007.52
170	309965.62	62000.98
171	310018.56	62000.59
172	310049.02	61990.18
173	310111.97	61967.32
174	310162.76	61952.69
175	310205.30	61923.87
176	310245.91	61909.32
177	310259.99	61886.82
178	310268.00	61868.43
179	310282.19	61860.18
180	310300.45	61851.90
181	310320.81	61851.75
182	310347.37	61863.78
183	310373.95	61877.83
184	310392.35	61887.88

Обозначение характерных точек границы	Координаты, м (система координат МСК-167 (зона 4))	
	X	Y
185	310408.64	61887.76
186	310430.99	61881.49
187	310457.41	61875.18
188	310475.73	61875.05
189	310494.07	61876.95
190	310524.54	61866.55
191	310540.72	61852.17
192	310565.07	61841.81
193	310607.81	61839.46
194	310642.47	61845.32
195	310645.86	61847.19
196	310671.95	61838.91
197	310701.43	61855.29
198	310730.86	61890.78
199	310770.25	61930.66
200	310806.84	61935.19
201	310835.81	61944.01
202	310871.87	61969.50
203	310833.20	61855.59
204	310747.38	61619.74
205	310731.09	61575.97
206	310600.76	61181.29
207	310551.25	61038.39
208	310439.16	60712.37
209	310393.18	60546.04
210	310755.14	60493.68
211	311365.55	60441.65
212	311418.64	60434.85
213	311510.28	60425.73
214	311811.90	60384.92
215	311900.65	60375.65
216	312180.00	60340.52
217	313340.57	60203.52
218	313389.17	60222.00
219	313520.14	60208.64
220	313693.45	60625.03
221	313693.79	60688.52
222	313711.43	60819.64
223	313726.88	60935.96

Обозначение характерных точек границы	Координаты, м (система координат МСК-167 (зона 4))	
	X	Y
224	313730.54	60984.50
225	313693.34	61016.08
226	314021.97	62175.56
227	314056.13	64193.24
228	314438.46	65033.87
229	314497.10	65167.42
230	314640.17	65529.33
231	314907.23	66054.74
232	315550.84	67373.61
233	316831.01	67147.97
234	316785.96	67263.63
235	316750.41	67408.47
236	316715.12	67562.49
237	316681.63	67710.37
238	316659.26	67849.00
239	316658.17	67973.22
240	316651.87	68114.22
241	316651.84	68256.19
242	316644.24	68385.41
243	316633.83	68489.34
244	316639.80	68638.03
245	316645.91	68720.51
246	316671.58	68810.36
247	316734.90	68972.95
248	316746.67	69005.47
249	316784.75	69147.95
250	316796.09	69189.01
251	316793.99	69263.26
252	316768.37	69339.14
253	316777.19	69378.08
254	316734.31	69474.77
255	316634.57	69618.27
256	316545.26	69765.09
257	316533.07	69823.91
258	316539.92	69860.29
259	316550.28	69889.57
260	316571.68	69923.63
261	316591.26	69954.03
262	316626.43	70008.58



Обозначение характерных точек границы	Координаты, м (система координат МСК-167 (зона 4))	
	X	Y
263	316639.72	70027.82
264	316651.31	70053.33
265	316657.59	70074.67
266	316658.87	70110.30
267	316654.01	70139.86
268	316646.04	70163.33
269	316642.16	70187.80
270	316652.55	70222.42
271	316671.57	70267.65
272	316694.68	70300.47
273	316734.68	70339.88
274	316767.66	70399.12
275	316789.33	70440.70
276	316802.02	70500.68
277	316804.57	70570.91
278	316816.74	70625.81
279	316832.05	70674.27
280	316913.73	70891.98
281	317058.86	71278.73
282	317079.76	71333.06
283	317075.99	71341.56
284	317149.57	71555.56
285	317182.45	71649.59
286	317196.37	71688.91
287	317206.17	71673.17
288	317512.31	72604.30
289	317570.89	72779.24
290	317601.99	72870.38
291	317660.38	73043.43
292	317689.31	73133.13
293	317752.73	73333.64
294	317792.43	73432.63
295	317826.83	73536.98
296	317833.56	73581.23
297	317816.89	73636.87
298	317801.36	73686.61
299	317810.23	73749.00
300	317834.39	73840.63
301	317891.69	74009.95

Обозначение характерных точек границы	Координаты, м (система координат МСК-167 (зона 4))	
	X	Y
302	317952.12	74169.63
303	318076.73	74490.04
304	318077.31	74520.13
305	318089.08	74670.67
306	318094.85	74730.61
307	318094.26	74833.24
308	318094.61	74880.62
309	318094.64	74885.23
310	318103.61	74917.15
311	318122.87	74939.40
312	318136.68	74947.45
313	318152.00	74953.95
314	318171.37	74958.39
315	318194.35	74966.88
316	318214.78	74976.40
317	318225.04	74987.02
318	318259.86	75014.25
319	318299.60	75031.78
320	318321.37	75036.20
321	318353.95	75036.98
322	318384.44	75029.63
323	318417.94	75017.16
324	318443.40	75017.99
325	318459.31	75018.12
326	318477.80	75040.38
327	318487.15	75064.75
328	318489.42	75095.28
329	318488.70	75133.97
330	318481.72	75154.39
331	318471.61	75163.63
332	318448.25	75170.93
333	318407.63	75184.46
334	318396.52	75195.74
335	318391.56	75213.09
336	318396.81	75233.41
337	318404.05	75248.63
338	318422.47	75261.73
339	318459.13	75262.48
340	318496.78	75263.58

Обозначение характерных точек границы	Координаты, м (система координат МСК-167 (зона 4))	
	X	Y
341	318485.57	75290.91
342	318480.47	75316.47
343	318465.33	75333.89
344	318441.99	75343.22
345	318416.49	75337.30
346	318388.60	75322.54
347	318343.60	75295.38
348	318326.27	75293.47
349	318313.03	75291.53
350	318305.82	75281.40
351	318300.62	75267.18
352	318282.14	75245.94
353	318252.38	75215.61
354	318216.54	75187.37
355	318184.83	75168.25
356	318153.22	75161.36
357	318125.72	75160.54
358	318103.38	75167.83
359	318082.08	75178.17
360	318070.98	75191.49
361	318065.08	75218.01
362	318054.09	75245.58
363	318050.26	75277.17
364	318042.29	75300.64
365	318032.23	75317.01
366	318016.02	75327.31
367	317985.50	75330.59
368	317951.87	75325.74
369	317907.94	75305.70
370	317837.14	75278.03
371	317766.73	75256.15
372	317745.29	75249.18
373	317658.69	75246.64
374	317581.25	75237.02
375	317509.82	75216.17
376	317431.21	75187.22
377	317368.69	75164.37
378	317340.30	75147.16
379	317308.65	75131.71

Обозначение характерных точек границы	Координаты, м (система координат МСК-167 (зона 4))	
	X	Y
380	317285.12	75116.61
381	317261.53	75093.37
382	317222.64	75066.16
383	317185.80	75042.00
384	317149.05	75029.03
385	317107.25	75021.19
386	317066.52	75019.46
387	317036.05	75028.84
388	316972.04	75046.62
389	316907.99	75058.29
390	316858.25	75060.44
391	316809.20	75052.91
392	316765.33	75040.00
393	316714.11	75022.80
394	316667.05	74993.62
395	316643.50	74975.47
396	316624.95	74946.07
397	316613.55	74919.69
398	316610.29	74892.22
399	316608.99	74854.56
400	316612.83	74823.98
401	316616.68	74795.45
402	316619.66	74769.21
403	316618.00	74750.89
404	316613.16	74733.37
405	316601.79	74711.05
406	316584.98	74693.10
407	316546.52	74672.77
408	316541.08	74670.67
409	316506.44	74667.80
410	316441.82	74681.51
411	316372.05	74684.72
412	316334.86	74709.54
413	316309.33	74723.60
414	316280.77	74730.19
415	316250.26	74736.97
416	316215.74	74730.16
417	316190.32	74750.20
418	316162.60	74787.06

Обозначение характерных точек границы	Координаты, м (система координат МСК-167 (зона 4))	
	X	Y
419	316154.66	74814.61
420	316149.85	74851.30
421	316147.00	74877.79
422	316148.24	74907.31
423	316148.45	74934.80
424	316141.46	74953.18
425	316128.34	74967.53
426	316109.07	74977.85
427	316081.64	74985.18
428	316038.92	74990.58
429	316001.23	74987.80
430	315975.85	74975.76
431	315951.27	74956.59
432	315929.69	74930.28
433	315894.80	74893.88
434	315861.06	74875.80
435	315832.48	74865.83
436	315798.85	74860.99
437	315752.11	74872.53
438	315701.37	74894.29
439	315660.84	74920.04
440	315631.81	74952.59
441	315601.83	74996.28
442	315588.90	75036.08
443	315581.03	75071.78
444	315571.23	75122.76
445	315565.41	75160.47
446	315561.52	75184.93
447	315551.53	75209.44
448	315532.40	75237.07
449	315503.08	75264.78
450	315474.69	75280.26
451	315455.38	75283.46
452	315443.13	75279.47
453	315418.60	75267.44
454	315400.12	75247.21
455	315339.51	75175.37
456	315297.36	75120.69
457	315293.08	75094.25

Обозначение характерных точек границы	Координаты, м (система координат МСК-167 (зона 4))	
	X	Y
458	315294.95	75071.84
459	315298.86	75050.43
460	315303.83	75035.12
461	315301.50	74995.43
462	315292.00	74951.72
463	315262.15	74909.18
464	315237.29	74888.15
465	315209.92	74867.81
466	315177.30	74862.96
467	315147.78	74863.18
468	315128.56	74881.47
469	315093.13	74889.18
470	315052.70	74928.03
471	315029.48	74953.66
472	314995.08	74981.40
473	314965.66	74995.87
474	314925.99	75000.23
475	314905.54	74988.17
476	314887.07	74968.96
477	314876.70	74944.60
478	314870.52	74934.46
479	314860.24	74921.30
480	314852.00	74909.14
481	314847.77	74888.81
482	314844.45	74853.20
483	314837.03	74814.56
484	314823.51	74776.99
485	314803.90	74742.52
486	314786.40	74717.19
487	314766.95	74702.06
488	314745.77	74701.65
489	314685.92	74695.68
490	314560.95	74692.30
491	314503.91	74688.64
492	314459.00	74672.68
493	314418.07	74646.51
494	314389.48	74634.50
495	314369.09	74630.58
496	314345.65	74627.70

Обозначение характерных точек границы	Координаты, м (система координат МСК-167 (зона 4))	
	X	Y
497	314317.02	74629.99
498	314280.39	74633.31
499	314221.45	74646.98
500	314148.25	74660.75
501	314076.04	74670.45
502	314031.27	74672.81
503	314003.73	74666.91
504	313978.70	74659.09
505	313958.26	74637.88
506	313956.01	74609.39
507	313962.96	74585.92
508	313979.09	74565.44
509	314000.38	74553.07
510	313960.67	74528.99
511	313980.64	74501.29
512	314009.12	74436.84
513	314039.61	74370.44
514	314050.44	74308.34
515	314049.14	74271.70
516	314038.73	74241.23
517	314019.05	74197.59
518	313998.63	74170.06
519	313961.04	74140.43
520	313926.35	74130.51
521	313895.83	74132.77
522	313862.27	74138.11
523	313806.37	74150.73
524	313761.62	74156.15
525	313715.82	74157.51
526	313676.04	74147.62
527	313634.18	74132.65
528	313602.10	74122.71
529	313547.34	74081.47
530	313487.11	74033.18
531	313451.77	74009.57
532	313415.48	73985.85
533	313382.69	73957.58
534	313362.15	73934.32
535	313336.33	73884.62

Обозначение характерных точек границы	Координаты, м (система координат МСК-167 (зона 4))	
	X	Y
536	313320.84	73856.22
537	313300.24	73824.81
538	313276.59	73794.44
539	313215.97	73721.58
540	313182.41	73682.72
541	313172.01	73653.26
542	313171.84	73630.87
543	313172.55	73590.14
544	313173.20	73542.28
545	313166.89	73515.85
546	313168.54	73508.11
547	313146.98	73483.83
548	313123.14	73462.18
549	313100.60	73447.39
550	313066.38	73440.16
551	313010.40	73441.59
552	312940.08	73431.93
553	312881.89	73410.97
554	312823.50	73375.58
555	312784.73	73331.16
556	312751.34	73291.90
557	312726.47	73250.45
558	312714.23	73218.03
559	312702.38	73168.43
560	312699.15	73109.20
561	312691.75	73072.60
562	312675.12	73027.92
563	312654.36	72975.13
564	312635.59	72917.23
565	312618.90	72849.86
566	312618.61	72811.17
567	312620.42	72781.63
568	312629.35	72752.04
569	312647.48	72726.45
570	312667.67	72702.88
571	312690.93	72683.37
572	312720.32	72664.82
573	312740.64	72659.59
574	312769.14	72658.36



Обозначение характерных точек границы	Координаты, м (система координат МСК-167 (зона 4))	
	X	Y
575	312811.95	72665.17
576	312858.86	72676.03
577	312904.73	72683.83
578	312944.40	72679.47
579	312989.10	72666.92
580	313037.78	72642.13
581	313069.14	72615.43
582	313086.31	72596.98
583	313092.27	72577.59
584	313093.13	72557.22
585	313083.74	72527.76
586	313059.00	72487.21
587	313035.65	72447.66
588	313002.20	72399.87
589	312987.89	72392.84
590	312960.41	72394.06
591	312926.89	72403.47
592	312893.39	72416.96
593	312863.02	72439.58
594	312843.81	72457.03
595	312809.41	72484.77
596	312780.02	72502.30
597	312732.28	72516.90
598	312669.17	72518.38
599	312607.00	72508.66
600	312535.23	72505.67
601	312481.33	72513.19
602	312402.01	72524.97
603	312346.13	72539.64
604	312305.56	72560.30
605	312273.07	72571.74
606	312231.34	72573.06
607	312200.78	72570.23
608	312167.12	72562.33
609	312094.66	72539.45
610	312067.04	72521.33
611	312019.48	72480.06
612	311982.56	72428.48
613	311958.77	72378.77

Обозначение характерных точек границы	Координаты, м (система координат МСК-167 (зона 4))	
	X	Y
614	311928.58	72291.43
615	311891.23	72199.05
616	311847.92	72126.06
617	311812.30	72071.03
618	311778.15	72033.91
619	311737.35	72024.03
620	311697.70	72031.45
621	311656.95	72035.07
622	311643.96	72066.73
623	311640.17	72103.41
624	311641.48	72143.11
625	311643.12	72224.55
626	311642.43	72267.32
627	311638.57	72295.85
628	311621.64	72344.85
629	311597.65	72403.06
630	311574.58	72449.05
631	311542.35	72495.10
632	311496.48	72523.88
633	311462.02	72544.49
634	311432.70	72571.18
635	311402.44	72608.06
636	311373.19	72644.93
637	311337.93	72693.04
638	311300.57	72734.04
639	311260.07	72763.86
640	311241.81	72772.14
641	311199.18	72788.75
642	311160.83	72796.20
643	311114.00	72796.55
644	311059.98	72788.80
645	311022.24	72778.89
646	310976.30	72761.92
647	310923.14	72732.79
648	310857.76	72703.74
649	310816.96	72693.86
650	310769.07	72688.10
651	310728.33	72686.36
652	310691.71	72689.69

Обозначение характерных точек границы	Координаты, м (система координат МСК-167 (зона 4))	
	X	Y
653	310644.93	72696.14
654	310597.12	72701.58
655	310530.08	72701.43
656	310474.03	72694.71
657	310398.50	72669.81
658	310356.56	72642.63
659	310283.87	72589.20
660	310257.20	72562.93
661	310197.87	72525.69
662	310148.40	72494.93
663	310081.95	72458.76
664	310024.73	72431.69
665	309968.60	72413.78
666	309909.41	72394.87
667	309888.84	72367.53
668	309884.54	72337.01
669	309883.91	72254.55
670	309892.77	72214.78
671	309917.64	72189.15
672	309949.95	72154.30
673	309984.33	72123.50
674	310021.69	72082.50
675	310041.68	72033.48
676	310052.53	71987.58
677	310051.24	71951.96
678	310043.84	71916.37
679	310034.52	71895.06
680	310010.89	71866.73
681	309970.87	71825.28
682	309913.44	71769.70
683	309880.56	71730.23
684	309876.35	71712.95
685	309867.94	71677.38
686	309859.66	71659.12
687	309847.33	71643.93
688	309824.20	71631.77
689	309755.23	71590.40
690	309707.20	71567.34
691	309679.66	71560.42

Обозначение характерных точек границы	Координаты, м (система координат МСК-167 (зона 4))	
	X	Y
692	309638.95	71561.73
693	309593.19	71568.18
694	309564.77	71580.60
695	309535.42	71602.20
696	309507.11	71628.88
697	309486.98	71658.55
698	309468.86	71686.18
699	309457.89	71716.80
700	309440.91	71759.69
701	309425.87	71789.33
702	309414.76	71801.63
703	309376.35	71837.54
704	309273.96	71932.21
705	309188.06	72016.33
706	309141.67	72073.69
707	309101.38	72131.00
708	309073.10	72160.74
709	309031.50	72179.37
710	308988.84	72191.90
711	308933.85	72190.27
712	308889.98	72178.37
713	308852.15	72157.27
714	308822.39	72125.93
715	308809.43	72094.46
716	308808.02	72043.56
717	308812.78	71999.74
718	308826.83	71975.96
719	308841.92	71952.44
720	308871.26	71927.78
721	308895.53	71906.23
722	308907.59	71885.77
723	308912.53	71865.37
724	308911.36	71846.04
725	308896.82	71807.45
726	308862.57	71722.18
727	308844.90	71671.61
728	308825.17	71622.68
729	308814.68	71582.03
730	308806.37	71560.71

Обозначение характерных точек границы	Координаты, м (система координат МСК-167 (зона 4))	
	X	Y
731	308786.80	71531.32
732	308767.07	71480.56
733	308761.68	71439.87
734	308757.32	71402.23
735	308745.85	71366.68
736	308727.20	71324.06
737	308700.09	71290.50
738	308668.95	71266.17
739	308625.07	71253.68
740	308598.96	71253.59
741	308572.77	71257.25
742	308516.90	71273.95
743	308460.09	71299.82
744	308383.12	71352.31
745	308361.92	71376.91
746	308341.85	71414.73
747	308326.86	71451.49
748	308309.92	71500.49
749	308296.20	71569.82
750	308284.41	71626.92
751	308270.52	71673.86
752	308250.45	71712.70
753	308211.17	71767.97
754	308166.88	71830.16
755	308093.15	71908.08
756	308059.83	71944.98
757	307984.26	71975.57
758	307936.90	71978.46
759	307912.45	71975.59
760	307880.81	71965.64
761	307858.25	71944.42
762	307845.87	71923.13
763	307834.10	71885.90
764	307820.81	71840.85
765	307803.65	71811.40
766	307786.70	71772.88
767	307762.63	71750.85
768	307742.17	71737.76
769	307718.64	71722.66

Обозначение характерных точек границы	Координаты, м (система координат МСК-167 (зона 4))	
	X	Y
770	307690.14	71722.87
771	307654.54	71727.20
772	307602.80	71752.02
773	307486.24	71820.08
774	307419.40	71865.37
775	307371.76	71893.21
776	307313.94	71921.12
777	307264.13	71930.65
778	307213.21	71928.99
779	307169.33	71915.06
780	307082.15	71865.64
781	306955.33	71789.20
782	306868.40	71737.91
783	306830.50	71706.62
784	306804.79	71673.21
785	306789.23	71634.64
786	306782.94	71611.27
787	306768.44	71577.77
788	306761.84	71561.60
789	306726.23	71529.80
790	306678.24	71511.83
791	306640.52	71504.98
792	306605.92	71507.27
793	306567.29	71513.66
794	306528.70	71527.18
795	306474.74	71547.55
796	306376.48	71612.41
797	306306.43	71660.89
798	306262.86	71690.02
799	306222.44	71712.72
800	306178.79	71731.18
801	306141.01	71741.92
802	306093.13	71737.18
803	306052.73	71724.61
804	306014.59	71696.40
805	305953.66	71623.02
806	305901.12	71541.95
807	305875.34	71498.36
808	305866.96	71436.65

Обозначение характерных точек границы	Координаты, м (система координат МСК-167 (зона 4))	
	X	Y
809	305876.46	71378.21
810	305889.22	71314.99
811	305900.96	71252.80
812	305906.73	71207.96
813	305907.43	71166.21
814	305903.06	71127.55
815	305884.45	71089.00
816	305866.34	71058.78
817	305813.81	71030.34
818	305754.97	71016.88
819	305693.87	71014.27
820	305639.96	71020.78
821	305586.22	71048.66
822	305535.62	71088.74
823	305504.30	71120.54
824	305480.14	71157.37
825	305465.07	71182.93
826	305451.19	71232.92
827	305441.94	71291.31
828	305431.14	71343.31
829	305414.14	71383.15
830	305388.00	71427.12
831	305361.99	71457.33
832	305321.30	71492.77
833	305256.43	71529.90
834	305215.95	71561.76
835	305197.81	71586.33
836	305173.76	71636.40
837	305161.80	71670.08
838	305147.05	71709.71
839	305129.72	71736.50
840	305095.31	71763.23
841	305068.92	71773.60
842	305035.37	71778.94
843	304989.49	71770.11
844	304938.10	71759.24
845	304874.98	71742.61
846	304811.88	71730.25
847	304774.22	71731.54

Обозначение характерных точек границы	Координаты, м (система координат МСК-167 (зона 4))	
	X	Y
848	304732.05	71742.04
849	304689.41	71757.62
850	304631.55	71779.43
851	304585.83	71791.98
852	304551.21	71791.22
853	304506.32	71779.33
854	304467.57	71770.45
855	304427.84	71767.69
856	304404.39	71762.77
857	304380.90	71752.76
858	304350.57	71733.54
859	304303.28	71692.24
860	304273.34	71664.97
861	304240.16	71637.14
862	304152.84	71564.16
863	304076.57	71502.79
864	304079.01	71690.64
865	304087.89	71882.72
866	304085.44	72000.11
867	304088.06	72052.44
868	304088.14	72356.45
869	304079.96	72553.13
870	304083.82	72643.83
871	304081.06	72697.70
872	304083.40	72738.41
873	304085.98	72809.66
874	304099.06	72923.60
875	304123.77	72960.07
876	304297.65	73066.72
877	304449.64	73165.34
878	304616.98	73267.69
879	304801.50	73382.72
880	305071.67	73528.11
881	305218.66	73623.13
882	304793.05	74146.36
883	304708.06	74628.03
884	304726.57	74921.12
885	304799.02	75077.39
886	305423.20	75020.02



Обозначение характерных точек границы	Координаты, м (система координат МСК-167 (зона 4))	
	X	Y
887	305659.97	75095.66
888	305975.39	75178.34
889	306183.37	75217.53
890	306681.14	75342.17
891	307053.46	75547.46
892	307367.05	75516.91
893	308656.30	75391.92
894	308672.91	75165.77
895	308693.82	74970.13
896	309167.48	74612.25
897	309409.88	74318.04
898	309295.82	73465.98
899	309229.58	72875.08
900	309364.26	72600.86
901	310199.24	72876.71
902	310500.46	73913.18
903	310412.44	74143.31
904	310268.06	74260.70
905	310041.90	75244.36
906	309695.83	75790.59
907	309996.38	76222.12
908	310414.98	76909.04
909	310614.93	77231.34
910	310691.27	77363.14
911	311145.08	78135.65
912	311371.40	78317.65
913	311605.57	78855.55
914	311459.06	79135.61
915	311380.44	79263.88
916	311189.86	79488.86
917	311229.76	79543.54
918	311357.06	79865.54
919	311461.80	80098.03
920	311607.28	80423.64
921	311790.64	80674.24
922	312040.97	81026.85
923	312353.58	81428.11
924	312396.54	81461.96
925	312622.36	81675.98

Обозначение характерных точек границы	Координаты, м (система координат МСК-167 (зона 4))	
	X	Y
926	312882.79	81947.38
927	313076.71	82182.98
928	313376.81	82622.76
929	313404.88	82667.39
930	313608.95	82828.19
931	313860.31	83029.21
932	314401.68	83461.94
933	314755.12	83749.76
934	314897.80	83857.08
935	315694.84	84496.14
936	315864.60	84637.97
937	316646.38	85234.44
938	318019.08	86321.98
939	317917.36	86431.58
940	317951.38	86997.09
941	317963.88	87539.26
942	318061.30	88012.51
943	318231.75	88248.27
944	318532.92	88545.00
945	318849.52	88816.02
946	318828.96	89512.14
947	318162.61	90099.71
948	318062.95	90198.62
949	318037.66	90245.77
950	317852.92	90392.26
951	308958.60	90561.51
952	309030.65	89057.41
953	301325.41	89607.70
954	301267.04	91103.86
955	300600.57	91192.12
956	300255.07	91226.11
957	298655.02	91474.71
958	296944.99	91711.21
959	296922.25	92287.86
960	296829.50	92468.01
961	295824.59	93218.81
962	295560.85	93377.43
963	295026.40	93562.34
964	294541.77	93598.71

Обозначение характерных точек границы	Координаты, м (система координат МСК-167 (зона 4))	
	X	Y
965	293966.01	93534.80
966	293138.05	93123.10
967	292170.63	93896.86
968	292066.81	93925.24
969	291769.68	93842.75
970	291663.86	93867.26
971	291567.53	94090.29
972	291430.69	94161.87
973	291157.63	94141.44
974	290873.76	94000.39
975	290485.89	93626.79
976	290292.45	92546.17
977	290097.49	92711.84
978	289261.06	93180.41
979	287608.12	93673.34
980	286626.95	93730.64
981	285919.40	93636.99
982	285345.64	93339.39
983	285144.19	93193.56
984	285192.91	93387.77
985	285251.07	93655.87
986	285320.58	93752.49
987	285373.09	93812.29
988	285644.36	94091.73
989	285564.38	94213.33
990	285453.29	94312.86
991	285387.86	94413.85
992	285271.74	94617.62
993	285163.39	94751.21
994	285091.16	94801.64
995	284981.04	94839.82
996	284701.88	94912.93
997	284331.70	95020.12
998	283589.77	95401.02
999	283362.55	95463.83
1000	282657.63	95689.52
1001	281993.25	96070.55
1002	281473.36	96831.71
1003	281297.37	97394.43

Обозначение характерных точек границы	Координаты, м (система координат МСК-167 (зона 4))	
	X	Y
1004	281187.33	98338.11
1005	281044.03	99056.27
1006	281006.97	99204.66
1007	280899.04	99449.24
1008	280803.76	99561.26
1009	280620.00	99656.71
1010	280429.53	99652.91
1011	277961.56	98801.24
1012	277774.16	98692.26
1013	277567.49	98601.71
1014	277360.56	98533.14
1015	277236.60	98499.42
1016	277069.35	98454.49
1017	276945.21	98399.35
1018	276797.06	98289.95
1019	276619.44	98176.97
1020	276433.10	98098.17
1021	276223.93	98068.28
1022	276111.67	98024.70
1023	276011.92	97951.78
1024	275475.25	99418.04
1025	275323.32	99803.30
1026	274918.01	100173.75
1027	274346.71	100413.58
1028	273734.67	100474.69
1029	270822.00	100336.63
1030	270855.94	100285.63
1031	270878.79	100199.70
1032	270853.21	100073.40
1033	270741.87	99903.24
1034	270740.94	99790.30
1035	270779.34	99684.74
1036	270845.09	99563.30
1037	270951.40	99122.06
1038	270969.62	98950.50
1039	270988.58	98868.51
1040	271058.20	98739.24
1041	271088.90	98653.22
1042	271090.97	98427.31

Обозначение характерных точек границы	Координаты, м (система координат МСК-167 (зона 4))	
	X	Y
1043	271018.44	98202.20
1044	270723.64	97687.39
1045	270639.24	97450.73
1046	270606.10	97240.78
1047	270645.23	96270.59
1048	270632.14	96111.05
1049	270555.14	95819.79
1050	270508.91	95450.30
1051	270515.10	95247.71
1052	270564.95	95103.07
1053	270681.36	94934.35
1054	270906.84	94659.30
1055	270976.39	94522.24
1056	270990.87	94374.08
1057	270954.29	94222.59
1058	270857.59	93923.74
1059	270768.85	93636.50
1060	270751.48	93434.16
1061	270791.39	93036.48
1062	270773.96	92826.36
1063	270676.59	92445.73
1064	270595.38	92119.46
1065	270443.72	91821.21
1066	270237.50	91574.17
1067	270110.23	91376.91
1068	270061.80	91217.75
1069	270115.01	91002.98
1070	270242.55	90756.24
1071	270421.11	90505.07
1072	270536.39	90200.04
1073	270601.63	90016.30
1074	270604.28	89860.48
1075	270547.45	89635.21
1076	270338.07	89002.63
1077	270265.00	88711.32
1078	270255.57	88520.59
1079	270261.28	88259.59
1080	270216.71	88092.60
1081	270025.41	87748.04

Обозначение характерных точек границы	Координаты, м (система координат МСК-167 (зона 4))	
	X	Y
1082	269846.39	87465.65
1083	269790.01	87294.90
1084	269785.12	87178.11
1085	269959.05	86841.30
1086	270067.92	86711.61
1087	270394.71	86342.00
1088	270503.69	86223.98
1089	270684.47	85766.37
1090	270705.85	85501.30
1091	270629.01	85229.51
1092	270532.44	84946.24
1093	270515.17	84755.59
1094	270564.22	84513.59
1095	270648.19	84220.59
1096	270654.16	83990.74
1097	270552.83	83606.27
1098	270495.11	83271.95
1099	270516.29	82983.52
1100	270549.83	82765.06
1101	270681.27	82514.39
1102	270956.80	82118.07
1103	271100.56	81933.47
1104	271450.14	81470.14
1105	271519.18	81270.77
1106	271564.59	81063.87
1107	271566.73	80845.75
1108	271536.13	80468.30
1109	271514.96	80281.58
1110	271551.86	79992.98
1111	271603.62	79602.97
1112	271607.98	79178.41
1113	271637.66	78967.78
1114	271737.72	78721.34
1115	271896.61	78466.48
1116	272121.99	78179.74
1117	272312.71	77975.17
1118	272634.07	77422.57
1119	272655.64	77180.87
1120	272758.35	76778.62

Обозначение характерных точек границы	Координаты, м (система координат МСК-167 (зона 4))	
	X	Y
1121	272855.12	76610.11
1122	273146.71	76256.45
1123	273185.36	76182.04
1124	273210.63	75913.04
1125	273228.44	75690.85
1126	273285.41	75456.56
1127	273415.18	75003.39
1128	273413.80	74835.93
1129	273372.88	74633.85
1130	273268.84	74397.40
1131	272983.27	74049.96
1132	272843.87	73809.99
1133	272705.30	73671.28
1134	272168.04	73275.91
1135	272112.46	73202.51
1136	272088.13	73109.30
1137	272093.97	72863.88
1138	272014.07	72697.27
1139	271814.80	72578.68
1140	271196.05	72301.04
1141	271057.48	72162.32
1142	270917.66	71871.73
1143	270715.34	71620.76
1144	270533.87	71517.55
1145	270337.05	71457.36
1146	270096.78	71366.47
1147	270025.60	71304.93
1148	269973.50	71176.96
1149	269944.06	70939.71
1150	269876.17	70800.23
1151	269713.88	70642.30
1152	269350.55	70389.17
1153	268732.09	70146.57
1154	268652.83	70057.84
1155	268445.59	69686.19
1156	268167.17	69252.99
1157	267976.70	69009.68
1158	267604.51	68624.31
1159	267672.12	68620.81

Обозначение характерных точек границы	Координаты, м (система координат МСК-167 (зона 4))	
	X	Y
1160	267808.76	68590.26
1161	267888.71	68516.14
1162	267989.04	68298.06
1163	268000.63	68151.25
1164	268013.71	68074.22
1165	268096.56	67834.33
1166	268176.51	67675.87
1167	268282.66	67540.71
1168	268366.89	67449.06
1169	268534.03	67276.10
1170	268669.25	67183.02
1171	268797.16	67085.66
1172	268960.01	66956.27
1173	269043.16	66900.06
1174	269239.48	66770.17
1175	269474.58	66624.98
1176	269720.65	66501.92
1177	269928.91	66427.81
1178	270149.76	66355.24
1179	270309.13	66318.99
1180	270476.32	66276.36
1181	270675.10	66257.46
1182	270940.13	66206.96
1183	271031.65	66205.41
1184	271116.85	66227.47
1185	271337.70	66301.64
1186	271478.12	66363.17
1187	271687.93	66459.41
1188	271907.17	66574.54
1189	272118.59	66647.10
1190	272325.25	66697.54
1191	272445.15	66694.38
1192	272546.16	66658.13
1193	272740.17	66565.06
1194	272978.37	66456.25
1195	273079.37	66421.55
1196	273275.00	66363.05
1197	273558.92	66224.19
1198	273650.45	66167.43



Обозначение характерных точек границы	Координаты, м (система координат МСК-167 (зона 4))	
	X	Y
1199	273685.15	66110.61
1200	273702.50	66044.37
1201	273705.66	65952.90
1202	273693.02	65741.48
1203	273705.66	65604.22
1204	273734.04	65407.05
1205	273775.06	65274.56
1206	273822.40	65187.75
1207	273902.83	65137.31
1208	274043.25	65071.01
1209	274185.21	65000.06
1210	274387.16	64906.98
1211	274571.69	64812.30
1212	274738.94	64711.36
1213	274819.12	64644.88
1214	274853.75	64607.12
1215	274877.50	64557.59
1216	274905.30	64458.37
1217	274964.73	64315.61
1218	275053.98	64184.77
1219	275155.08	64105.48
1220	275319.64	64026.12
1221	275486.23	63976.58
1222	275668.63	63948.78
1223	275874.87	63942.86
1224	276013.65	63911.09
1225	276196.06	63839.74
1226	276356.65	63716.84
1227	276461.79	63585.93
1228	276562.88	63449.16
1229	276663.97	63268.71
1230	276707.59	63106.09
1231	276773.09	62862.16
1232	276802.84	62669.87
1233	276840.46	62513.17
1234	276917.79	62336.77
1235	277020.91	62150.39
1236	277122.08	62031.39
1237	277302.46	61850.94

Обозначение характерных точек границы	Координаты, м (система координат МСК-167 (зона 4))	
	X	Y
1238	277463.05	61680.45
1239	277524.58	61559.57
1240	277536.49	61420.71
1241	277520.60	61224.44
1242	277502.77	61091.58
1243	277526.52	60923.04
1244	277550.35	60760.50
1245	277526.52	60659.33
1246	277518.58	60532.46
1247	277486.88	60361.97
1248	277494.82	60254.88
1249	277552.30	60124.04
1250	277673.26	59947.56
1251	277790.23	59782.99
1252	277946.78	59636.18
1253	278097.49	59453.78
1254	278192.66	59309.08
1255	278335.42	59079.09
1256	278389.71	58964.16
1257	278506.61	58876.18
1258	278624.41	58842.55
1259	278686.95	58832.91
1260	278773.58	58866.55
1261	278982.83	58974.81
1262	279208.90	59015.62
1263	279451.78	59001.26
1264	279648.94	58972.35
1265	279814.92	58900.18
1266	279973.63	58789.55
1267	280117.98	58666.93
1268	280192.52	58551.49
1269	280271.87	58361.51
1270	280315.14	58159.44
1271	280351.23	57894.92
1272	280406.50	57777.02
1273	280432.95	57534.14
1274	280505.12	57358.52
1275	280568.77	57203.46
1276	280602.87	57095.92

Обозначение характерных точек границы	Координаты, м (система координат МСК-167 (зона 4))	
	X	Y
1277	280718.53	56737.66
1278	280852.11	56374.42
1279	280894.68	56276.59
1280	280992.73	56140.02
1281	281059.60	55962.33
1282	281098.83	55810.10
1283	281103.45	55703.99
1284	281078.08	55627.88
1285	281018.01	55471.12
1286	280930.30	55251.92
1287	280891.15	55032.82
1288	280879.55	54882.86
1289	280904.93	54762.89
1290	280978.74	54578.30
1291	281068.75	54400.62
1292	281221.07	54190.76
1293	281345.57	53990.06
1294	281389.34	53866.84
1295	281396.40	53846.98
1296	281414.80	53708.61
1297	281419.42	53567.89
1298	281451.77	53399.45
1299	281467.90	53231.09
1300	281488.58	53009.66
1301	281493.27	52880.42
1302	281490.92	52735.07
1303	281495.54	52513.62
1304	281514.02	52296.78
1305	281518.64	52163.04
1306	281514.02	52003.83
1307	281548.63	51927.72
1308	281608.62	51883.69
1309	281765.47	51881.42
1310	281926.94	51895.19
1311	282060.60	51904.42
1312	282215.27	51883.69
1313	282418.24	51862.94
1314	282593.58	51842.18
1315	282791.93	51839.83

Обозначение характерных точек границы	Координаты, м (система координат МСК-167 (зона 4))	
	X	Y
1316	282958.03	51860.67
1317	283133.36	51851.43
1318	283317.85	51835.30
1319	283467.78	51828.28
1047	283599.26	51846.80
1048	283786.08	51925.20
1049	283945.28	51973.72
1050	284088.42	52003.62
1051	284289.10	51999.06
1052	284473.61	51948.29
1053	284662.81	51883.69
1054	284771.18	51805.30
1055	284895.77	51715.33
1056	285082.62	51604.69
1057	285190.99	51563.18
1058	285336.33	51521.59
1059	285414.80	51533.19
1060	285493.27	51581.58
1061	285571.65	51683.07
1062	285645.50	51791.53
1063	285728.50	51897.64
1064	285797.73	51976.10
1065	285894.60	52045.24
1066	286014.57	52091.45
1067	286130.00	52114.47
1068	286289.21	52125.98
1069	286489.83	52128.34
1070	286692.89	52139.84
1071	286951.20	52165.18
1072	287163.36	52186.18
1073	287500.26	52193.00
1074	287745.10	52179.29
1075	287815.09	52127.85
1076	287927.09	52021.20
1077	288047.14	51847.80
1078	288148.40	51727.80
1079	288236.52	51714.44
1080	288383.23	51789.15
1081	288487.26	51829.17

Обозначение характерных точек границы	Координаты, м (система координат МСК-167 (зона 4))	
	X	Y
1082	288623.24	51829.17
1083	288735.18	51847.80
1084	288799.26	51911.84
1085	288839.27	52039.85
1086	288847.33	52178.56
1087	288831.31	52381.28
1088	288802.01	52682.69
1089	288793.93	52890.56
1090	288849.96	53325.31
1091	288905.90	53637.31
1092	288945.95	53733.37
1093	289122.78	53859.56
1094	289695.83	54113.09
1095	289973.12	54245.02
1096	290101.60	54283.87
1097	290375.44	54324.44
1098	290640.77	54351.47
1099	290836.85	54393.70
1100	291021.11	54469.79
1101	291291.62	54542.44
1102	291462.40	54584.67
1103	291638.17	54606.64
1104	291781.86	54604.98
1105	291937.37	54567.80
1106	292059.14	54500.20
1107	292309.34	54277.10
1108	292542.60	54028.63
1109	292618.69	53969.47
1110	292767.43	53840.92
1111	292946.58	53619.47
1112	293066.63	53413.23
1113	293141.00	53186.74
1114	293168.02	52987.21
1115	293184.96	52804.61
1116	293223.80	52694.72
1117	293330.31	52510.46
1118	293492.59	52310.99
1119	293720.80	52108.21
1120	293967.61	51900.24

Обозначение характерных точек границы	Координаты, м (система координат МСК-167 (зона 4))	
	X	Y
1121	294151.87	51788.69
1122	294366.55	51646.73
1123	294523.84	51541.94
1124	294731.74	51340.75
1125	294873.77	51208.95
1126	295059.69	51099.06
1127	295286.31	50992.61
1128	295521.24	50882.72
1129	295622.70	50835.38
1130	295763.00	50826.95
1131	295938.83	50798.20
1132	296161.93	50696.74
1133	296423.95	50620.71
1134	296648.78	50548.00
1135	296762.12	50487.11
1136	296902.42	50350.20
1137	297031.14	50207.58
1138	297198.27	49928.02
1139	297284.54	49818.35
1140	297360.25	49789.63
1141	297451.66	49800.09
1142	297514.34	49870.57
1143	297543.07	49967.21
1144	297616.22	50076.98
1145	297671.10	50176.19
1146	297733.78	50319.91
1147	297817.39	50442.61
1148	297908.80	50609.74
1149	297992.31	50774.29
1150	298062.89	50831.74
1151	298209.09	50944.08
1152	298454.69	51022.46
1153	298517.37	50881.39
1154	298608.78	50750.80
1155	298773.33	50648.92
1156	298976.98	50596.71
1157	299120.61	50620.20
1158	299337.38	50797.78
1159	299517.53	50931.05

Обозначение характерных точек границы	Координаты, м (система координат МСК-167 (зона 4))	
	X	Y
1160	299697.78	50972.80
1161	299878.03	50980.70
1162	300207.04	50931.05
1163	300204.38	50719.41
1164	300214.84	50565.31
1165	300303.68	50453.08
1166	300395.09	50385.16
1167	300416.02	50298.99
1168	300408.12	50215.38
1169	300368.93	50024.76
1170	300295.88	49760.90
1171	300217.51	49335.25
1172	300196.68	49204.65
1173	300194.01	49011.37
1174	300165.29	48810.19
1175	300152.26	48575.16
1176	300120.87	48426.30
1177	300058.18	48303.60
1178	299987.70	48188.60
1179	299890.52	48087.93
1180	299857.29	48076.62
1181	299697.01	47976.47
1182	299896.11	47264.20
1183	299897.36	45989.88
1184	300196.63	45000.96
1185	300391.98	44983.43
1186	300494.60	44799.38
1187	312690.93	72683.37
1188	312720.32	72664.82
1189	312740.64	72659.59
1190	312769.14	72658.36
1191	312811.95	72665.17
1192	312858.86	72676.03
1193	312904.73	72683.83
1194	312944.40	72679.47
1195	312989.10	72666.92
1196	313037.78	72642.13
1197	313069.14	72615.43
1198	313086.31	72596.98

Обозначение характерных точек границы	Координаты, м (система координат МСК-167 (зона 4))	
	X	Y
1199	313092.27	72577.59
1200	313093.13	72557.22
1201	313083.74	72527.76
1202	313059.00	72487.21
1203	313035.65	72447.66
1204	313002.20	72399.87
1205	312987.89	72392.84
1206	312960.41	72394.06
1207	312926.89	72403.47
1208	312893.39	72416.96
1209	312863.02	72439.58
1210	312843.81	72457.03
1211	312809.41	72484.77
1212	312780.02	72502.30
1213	312732.28	72516.90
1214	312669.17	72518.38
1215	312607.00	72508.66
1216	312535.23	72505.67
1217	312481.33	72513.19
1218	312402.01	72524.97
1219	312346.13	72539.64
1219	312305.56	72560.30
1220	312273.07	72571.74
1221	312231.34	72573.06
1222	312200.78	72570.23
1223	312167.12	72562.33
1224	312094.66	72539.45
1225	312067.04	72521.33
1226	312019.48	72480.06
1227	311982.56	72428.48
1228	311958.77	72378.77
1229	311928.58	72291.43
1230	311891.23	72199.05
1231	311847.92	72126.06
1232	311812.30	72071.03
1233	311778.15	72033.91
1234	311737.35	72024.03
1235	311697.70	72031.45
1236	311656.95	72035.07



Обозначение характерных точек границы	Координаты, м (система координат МСК-167 (зона 4))	
	X	Y
1237	311643.96	72066.73
1238	311640.17	72103.41
1239	311641.48	72143.11
1240	311643.12	72224.55
1241	311642.43	72267.32
1242	311638.57	72295.85
1243	311621.64	72344.85
1244	311597.65	72403.06
1245	311574.58	72449.05
1246	311542.35	72495.10
1247	311496.48	72523.88
1248	311462.02	72544.49
1249	311432.70	72571.18
1250	311402.44	72608.06
1251	311373.19	72644.93
1252	311337.93	72693.04
1253	311300.57	72734.04
1254	311260.07	72763.86
1255	311241.81	72772.14
1256	311199.18	72788.75
1257	311160.83	72796.20
1258	311114.00	72796.55
1259	311059.98	72788.80
1260	311022.24	72778.89
1261	310976.30	72761.92
1262	310923.14	72732.79
1263	310857.76	72703.74
1264	310816.96	72693.86
1265	310769.07	72688.10
1266	310728.33	72686.36
1267	310691.71	72689.69
1268	310644.93	72696.14
1269	310597.12	72701.58
1270	310530.08	72701.43
1271	310474.03	72694.71
1272	310398.50	72669.81
1273	310356.56	72642.63
1274	310283.87	72589.20
1275	310257.20	72562.93

Обозначение характерных точек границы	Координаты, м (система координат МСК-167 (зона 4))	
	X	Y
1276	310197.87	72525.69
1277	310148.40	72494.93
1278	310081.95	72458.76
1279	310024.73	72431.69
1280	309968.60	72413.78
1281	309909.41	72394.87
1282	309888.84	72367.53
1283	309884.54	72337.01
1284	309883.91	72254.55
1285	309892.77	72214.78
1286	309917.64	72189.15
1287	309949.95	72154.30
1288	309984.33	72123.50
1289	310021.69	72082.50
1290	310041.68	72033.48
1291	310052.53	71987.58
1292	310051.24	71951.96
1293	310043.84	71916.37
1294	310034.52	71895.06
1295	310010.89	71866.73
1296	309970.87	71825.28
1297	309913.44	71769.70
1298	309880.56	71730.23
1299	309876.35	71712.95
1300	309867.94	71677.38
1301	309859.66	71659.12
1302	309847.33	71643.93
1303	309824.20	71631.77
1304	309755.23	71590.40
1305	309707.20	71567.34
1306	309679.66	71560.42
1307	309638.95	71561.73
1308	309593.19	71568.18
1309	309564.77	71580.60
1310	309535.42	71602.20
1311	309507.11	71628.88
1312	309486.98	71658.55
1313	309468.86	71686.18
1314	309457.89	71716.80

Обозначение характерных точек границы	Координаты, м (система координат МСК-167 (зона 4))	
	X	Y
1315	309440.91	71759.69
1316	309425.87	71789.33
1317	309414.76	71801.63
1318	309376.35	71837.54
1319	309273.96	71932.21
1320	309188.06	72016.33
1321	309141.67	72073.69
1322	309101.38	72131.00
1323	309073.10	72160.74
1324	309031.50	72179.37
1325	308988.84	72191.90
1326	308933.85	72190.27
1327	308889.98	72178.37
1328	308852.15	72157.27
1329	308822.39	72125.93
1330	308809.43	72094.46
1331	308808.02	72043.56
1332	308812.78	71999.74
1333	308826.83	71975.96
1334	308841.92	71952.44
1335	308871.26	71927.78
1336	308895.53	71906.23
1337	308907.59	71885.77
1338	308912.53	71865.37
1339	308911.36	71846.04
1340	308896.82	71807.45
1341	308862.57	71722.18
1342	308844.90	71671.61
1343	308825.17	71622.68
1344	308814.68	71582.03
1345	308806.37	71560.71
1346	308786.80	71531.32
1347	308767.07	71480.56
1348	308761.68	71439.87
1349	308757.32	71402.23
1350	308745.85	71366.68
1351	308727.20	71324.06
1352	308700.09	71290.50
1353	308668.95	71266.17

Обозначение характерных точек границы	Координаты, м (система координат МСК-167 (зона 4))	
	X	Y
1354	308625.07	71253.68
1355	308598.96	71253.59
1356	308572.77	71257.25
1357	308516.90	71273.95
1358	308460.09	71299.82
1359	308383.12	71352.31
1360	308361.92	71376.91
1361	308341.85	71414.73
1362	308326.86	71451.49
1363	308309.92	71500.49
1364	308296.20	71569.82
1365	308284.41	71626.92
1366	308270.52	71673.86
1367	308250.45	71712.70
1368	308211.17	71767.97
1369	308166.88	71830.16
1370	308093.15	71908.08
1371	308059.83	71944.98
1372	307984.26	71975.57
1373	307936.90	71978.46
1374	307912.45	71975.59
1375	307880.81	71965.64
1376	307858.25	71944.42
1377	307845.87	71923.13
1378	307834.10	71885.90
1379	307820.81	71840.85
1380	307803.65	71811.40
1381	307786.70	71772.88
1382	307762.63	71750.85
1383	307742.17	71737.76
1384	307718.64	71722.66
1385	307690.14	71722.87
1386	307654.54	71727.20
1387	307602.80	71752.02
1388	307486.24	71820.08
1389	307419.40	71865.37
1390	307371.76	71893.21
1391	307313.94	71921.12
1392	307264.13	71930.65

Обозначение характерных точек границы	Координаты, м (система координат МСК-167 (зона 4))	
	X	Y
1393	307213.21	71928.99
1394	307169.33	71915.06
1395	307082.15	71865.64
1396	306955.33	71789.20
1397	306868.40	71737.91
1398	306830.50	71706.62
1399	306804.79	71673.21
1400	306789.23	71634.64
1401	306782.94	71611.27
1402	306768.44	71577.77
1403	306761.84	71561.60
1404	306726.23	71529.80
1405	306678.24	71511.83
1406	306640.52	71504.98
1407	306605.92	71507.27
1408	306567.29	71513.66
1409	306528.70	71527.18
1410	306474.74	71547.55
1411	306376.48	71612.41
1412	306306.43	71660.89
1413	306262.86	71690.02
1414	306222.44	71712.72
1415	306178.79	71731.18
1416	306141.01	71741.92
1417	306093.13	71737.18
1418	306052.73	71724.61
1419	306014.59	71696.40
1420	305953.66	71623.02
1421	305901.12	71541.95
1422	305875.34	71498.36
1423	305866.96	71436.65
1424	305876.46	71378.21
1425	305889.22	71314.99
1426	305900.96	71252.80
1427	305906.73	71207.96
1428	305907.43	71166.21
1429	305903.06	71127.55
1430	305884.45	71089.00
1431	305866.34	71058.78

Обозначение характерных точек границы	Координаты, м (система координат МСК-167 (зона 4))	
	X	Y
1432	305813.81	71030.34
1433	305754.97	71016.88
1434	305693.87	71014.27
1435	305639.96	71020.78
1436	305586.22	71048.66
1437	305535.62	71088.74
1438	305504.30	71120.54
1439	305480.14	71157.37
1440	305465.07	71182.93
1441	305451.19	71232.92
1442	305441.94	71291.31
1443	305431.14	71343.31
1444	305414.14	71383.15
1445	305388.00	71427.12
1446	305361.99	71457.33
1447	305321.30	71492.77
1448	305256.43	71529.90
1449	305215.95	71561.76
1450	305197.81	71586.33
1451	305173.76	71636.40
1452	305161.80	71670.08
1453	305147.05	71709.71
1454	305129.72	71736.50
1455	305095.31	71763.23
1456	305068.92	71773.60
1457	305035.37	71778.94
1458	304989.49	71770.11
1	304938.10	71759.24

Площадь муниципального образования 165155,42 га.

Приложение 32  
к Закону края  
от 10 октября 2024 г. № 8-3151

Приложение 32  
к Закону края  
от 18 февраля 2005 г. № 13-3003

## **Текстовое описание местоположения границ муниципального образования Разъезженский сельсовет**

По смежеству с землями муниципального образования  
Мигнинский сельсовет

Граница муниципального образования Разъезженский сельсовет по смежеству с землями муниципального образования Мигнинский сельсовет проходит от узловой точки 1 до узловой точки 219 протяженностью 48051,91 м.

От точки 1 – узловой точки пересечения границ муниципального образования Шушенский район, муниципального образования Разъезженский сельсовет и муниципального образования Мигнинский сельсовет граница идет на северо-восток ломаной линией 5307,50 м по лесу, пересекая полевые дороги, реку Большая Шушь, ручей Панин и безымянные ручьи, до точки 13.

От точки 13 граница следует в северо-западном направлении ломаной линией 4026,96 м по лесу, пересекая реку Мигонка и полевую дорогу, до точки 21. Далее граница проходит в северо-восточном направлении ломаной линией 1748,61 м по лесу до точки 25. Затем граница идет на север ломаной линией 636,65 м по лесу и заболоченной местности, пересекая реку Мигна и полевую дорогу, до точки 27.

От точки 27 граница следует в северо-восточном направлении ломаной линией 2002,17 м по лесу, пересекая проселочную дорогу, по границе пашни и пастбища до точки 30. Далее граница проходит на северо-восток ломаной линией 643,45 м по границе пашни, по лесу до точки 32. Затем граница идет на юго-восток прямой линией 959,69 м по лесу до точки 35.

От точки 35 граница следует в северо-восточном направлении ломаной линией 2115,84 м по лесу, пересекая проселочную дорогу и полевую дорогу, до безымянного ручья (точка 39). Далее граница проходит на северо-восток прямой линией 952,16 м по руслу безымянного ручья вниз по течению до точки 41. Затем граница идет на юго-восток ломаной линией 1315,76 м по лесу до точки 45.

От точки 45 граница следует на юг прямой линией 942,10 м по лесу, пересекая безымянный ручей, до точки 47. Далее граница проходит на юго-восток ломаной линией 1022,79 м по лесу, пересекая полевую дорогу и безымянный ручей, до точки 49. Затем граница идет на северо-восток прямой линией 699,01 м по лесу, пересекая безымянный ручей и полевую дорогу, по заболоченной местности до точки 50.

От точки 50 граница следует на юго-восток ломаной линией 5082,33 м по заболоченной местности, пересекая реку Бороксан и полевую дорогу, по пастбищу, пашне и лесу, пересекая полевую дорогу, до точки 67. Далее граница проходит ломаной линией по лесу: на северо-восток 961,21 м, пересекая ручей Известковый, до точки 70, на юго-восток 1979,41 м до точки 77, на северо-восток 1101,08 м до точки 80.

От точки 80 граница идет на северо-запад ломаной линией 1044,26 м по лесу, пересекая реку Рудная, по пастбищу до точки 84. Затем граница следует на север прямой линией 1069,87 м по лесу до точки 85. Далее граница проходит на юго-восток ломаной линией 1496,83 м по лесу, пересекая реку Средний Бороксан и полевую дорогу, до точки 89.

От точки 89 граница идет на северо-восток ломаной линией 2417,94 м по лесу до точки 94. Затем граница следует на северо-запад ломаной линией 1813,15 м по сенокосу и лесу, пересекая просеку, до реки Малый Бороксан (точка 100). Далее граница проходит общим направлением на северо-запад извилистой линией 4059,58 м по середине реки Малый Бороксан вниз по течению до точки 202.

От точки 202 граница идет на юго-запад прямой линией 1502,17 м по пашне, пересекая полевую дорогу, по сенокосу и лесу до точки 209. Затем граница следует на северо-запад ломаной линией 3151,39 м по лесу, сенокосу, болоту, пашне и пастбищу, пересекая реку Мигна, до точки 219 – узловой точки пересечения границ муниципального образования Мигнинский сельсовет, муниципального образования Разъезженский сельсовет и муниципального образования Семенниковский сельсовет.

#### По смежеству с землями муниципального образования Семенниковский сельсовет

Граница муниципального образования Разъезженский сельсовет по смежеству с землями муниципального образования Семенниковский сельсовет проходит от узловой точки 219 до узловой точки 233 протяженностью 8900,08 м.

От точки 219 – узловой точки пересечения границ муниципального образования Мигнинский сельсовет, муниципального образования Разъезженский сельсовет и муниципального образования Семенниковский сельсовет граница идет на северо-восток ломаной линией 2066,78 м по пастбищу, пересекая полевую дорогу, по кустарнику, пересекая реку Мигна, по болоту, пересекая реку Малый Бороксан, по пашне до точки 226.

От точки 226 граница следует на восток прямой линией 2017,97 м по пашне и границе леса до точки 227. Далее граница проходит в северо-восточном направлении ломаной линией 3515,43 м по лесу, пересекая полевую дорогу, по пашне до точки 232.

От точки 232 граница идет на северо-запад прямой линией 1299,90 м по пашне, пересекая полевую дорогу, по лесу и болоту Тюхтетское до точки 233 – узловой точки пересечения границ муниципального образования Семенниковский сельсовет, муниципального образования Разъезженский сельсовет и муниципального образования Ермаковский сельсовет.



По смежеству с землями муниципального образования  
Ермаковский сельсовет

Граница муниципального образования Разъезженский сельсовет по смежеству с землями муниципального образования Ермаковский сельсовет проходит от узловой точки 233 до узловой точки 340 протяженностью 9017,70 м.

От точки 233 – узловой точки пересечения границ муниципального образования Семенниковский сельсовет, муниципального образования Разъезженский сельсовет и муниципального образования Ермаковский сельсовет граница следует на юго-восток ломаной линией 723,32 м по границе болота Тюхтетское и пашни, пересекая полевую дорогу, по границе леса и сенокоса до точки 238.

От точки 238 граница идет на восток ломаной линией 872,74 м по границе леса, по сенокосу и заболоченной местности до точки 245. Затем граница проходит на северо-восток плавной линией 566,87 м по заболоченной местности и сенокосу до точки 251. Далее граница следует на юго-восток плавной линией 632,46 м по сенокосу и лесу до точки 257.

От точки 257 граница идет в северо-восточном направлении ломаной линией 5398,92 м по лесу, пересекая автомобильную дорогу Ермаковское – Разъезжее – Большая Речка, по пашне и пастбищу до протоки Полозиха реки Оя (точка 309).

От точки 309 граница следует на северо-восток извилистой линией 823,39 м по середине протоки Полозиха реки Оя до реки Оя до точки 340 – узловой точки пересечения границ муниципального образования Ермаковский сельсовет, муниципального образования Разъезженский сельсовет и муниципального образования Ойский сельсовет.

По смежеству с землями муниципального образования  
Ойский сельсовет

Граница муниципального образования Разъезженский сельсовет по смежеству с землями муниципального образования Ойский сельсовет проходит от узловой точки 340 до узловой точки 933 протяженностью 49019,80 м.

От точки 340 – узловой точки пересечения границ муниципального образования Ермаковский сельсовет, муниципального образования Разъезженский сельсовет и муниципального образования Ойский сельсовет граница идет общим направлением на юго-запад извилистой линией 23440,03 м по середине реки Оя вверх по течению до точки 863.

От точки 863 граница следует по лесу, пересекая полевые дороги: на восток ломаной линией 1422,31 м до точки 874, на северо-восток ломаной линией 1324,65 м до точки 881, на юго-восток изогнутой линией 1629,51 м до точки 885. Затем граница проходит на север прямой линией 626,81 м по лесу, пересекая полевые дороги и реку Листвянка, до точки 886.

От точки 886 граница идет на северо-восток ломаной линией 1724,58 м по пашне, пересекая полевую дорогу, по лесу до точки 891. Далее граница следует на север прямой линией 1610,37 м по пашне и лесу, пересекая полевую дорогу,

до точки 893. Затем граница проходит в северо-западном направлении ломаной линией 1398,38 м по лесу, пересекая полевые дороги, по пашне до точки 897.

От точки 897 граница идет на юго-запад прямой линией 1454,26 м по лесу и пашне до точки 899. Далее граница следует по лесу: на северо-запад прямой линией 305,51 м до точки 900, на северо-восток ломаной линией 1958,72 м до точки 902. Затем граница проходит на юго-восток ломаной линией 2088,42 м по лесу, пересекая полевую дорогу, до точки 906.

От точки 906 граница идет на северо-восток ломаной линией 3634,92 м по лесу и границе пашни, пересекая реку Большой Манзалык и полевую дорогу, до точки 913. Далее граница следует на юго-восток ломаной линией 761,37 м по лесу до точки 916.

От точки 916 граница идет на северо-восток ломаной линией 5639,96 м по лесу и заболоченной местности, пересекая реку Малый Манзалык, полевые дороги и безымянный ручей, по пастбищу и пашне до реки Салбинка до точки 933 – узловой точки пересечения границ муниципального образования Ойский сельсовет, муниципального образования Разъезженский сельсовет и муниципального образования Салбинский сельсовет.

#### По смежеству с землями муниципального образования Салбинский сельсовет

Граница муниципального образования Разъезженский сельсовет по смежеству с землями муниципального образования Салбинский сельсовет проходит от узловой точки 933 до узловой точки 945 протяженностью 7028,01 м.

От точки 933 – узловой точки пересечения границ муниципального образования Ойский сельсовет, муниципального образования Разъезженский сельсовет и муниципального образования Салбинский сельсовет граница следует на северо-восток прямой линией 4155,99 м по пастбищу, заболоченной местности и лесу, пересекая полевые дороги, до точки 938. Затем граница идет в юго-восточном направлении прямой линией 149,53 м по лесу до точки 939.

От точки 939 граница проходит в восточном направлении прямой линией 1108,85 м по лесу, пашне и заболоченной местности до точки 941. Далее граница следует на северо-восток ломаной линией 1613,64 м по лесу, заболоченной местности и пашне до точки 945 – узловой точки пересечения границ муниципального образования Салбинский сельсовет, муниципального образования Разъезженский сельсовет и муниципального образования Григорьевский сельсовет.

#### По смежеству с землями муниципального образования Григорьевский сельсовет

Граница муниципального образования Разъезженский сельсовет по смежеству с землями муниципального образования Григорьевский сельсовет проходит от узловой точки 945 до узловой точки 950 протяженностью 2014,51 м.

От точки 945 – узловой точки пересечения границ муниципального образования Салбинский сельсовет, муниципального образования Разъезженский

сельсовет и муниципального образования Григорьевский сельсовет граница идет на восток прямой линией 696,41 м по пашне, лесу и заболоченной местности до точки 946.

От точки 946 граница следует на юго-восток ломаной линией 1318,10 м по заболоченной местности и лесу, пересекая ручей Мутный, до точки 950 – узловой точки пересечения границ муниципального образования Григорьевский сельсовет, муниципального образования Разъезженский сельсовет и муниципального образования Танзыбейский сельсовет.

По смежеству с землями муниципального образования  
Танзыбейский сельсовет

Граница муниципального образования Разъезженский сельсовет по смежеству с землями муниципального образования Танзыбейский сельсовет проходит от узловой точки 950 до узловой точки 1029 протяженностью 59738,75 м.

От точки 950 – узловой точки пересечения границ муниципального образования Григорьевский сельсовет, муниципального образования Разъезженский сельсовет и муниципального образования Танзыбейский сельсовет граница идет на юг прямой линией 8895,93 м по лесу, пересекая безымянные ручьи, лесную дорогу и реку Салбинка, до точки 951.

От точки 951 граница следует на запад прямой линией 1505,82 м по лесу до точки 952. Затем граница проходит на юг прямой линией 7724,87 м по лесу, пересекая безымянные ручьи и лесные дороги, до точки 953. Далее граница идет на восток прямой линией 1497,30 м по лесу, пересекая лесную дорогу, до точки 954.

От точки 954 граница следует на юг прямой линией 4365,01 м по лесу, пересекая безымянные ручьи, до точки 958. Затем граница проходит в юго-восточном направлении ломаной линией 3393,42 м по лесу до точки 964. Далее граница идет на юго-запад ломаной линией 1503,97 м по вырубленному участку леса и лесу до точки 966.

От точки 966 граница следует на юго-восток ломаной линией 1346,42 м по вырубленному участку леса и лесу до точки 968. Затем граница проходит ломаной линией по лесу: на юго-запад 308,37 м до точки 969, на юго-восток 779,82 м до точки 973. Далее граница идет на юго-запад ломаной линией 1953,31 м по лесу и пастбищу до точки 976.

От точки 976 граница следует на юго-восток ломаной линией 3922,29 м по лесу до точки 980. Затем граница проходит на юго-запад ломаной линией 1608,76 м по лесу и пастбищу, пересекая лесную дорогу, до реки Амбук (Анбу) (точка 983). Далее граница идет на северо-восток ломаной линией 1062,62 м по середине реки Амбук (Анбу) вверх по течению до точки 988.

От точки 988 граница следует на юго-восток ломаной линией 8244,14 м по границе пастбища, по лесу и пашне до точки 1009. Затем граница проходит на юго-запад ломаной линией 4951,46 м по лесу, пересекая безымянный ручей и реку Оя, до точки 1023. Далее граница идет на юго-восток ломаной линией 3759,30 м по лесу, пересекая реку Шестой Ключ и реку Седьмой Ключ,

до точки 1028.

От точки 1028 граница следует в южном направлении прямой линией 2915,94 м по лесу до Ойского хребта до точки 1029 – узловой точки пересечения границ муниципального образования Танзыбейский сельсовет, муниципального образования Разъезженский сельсовет и муниципального образования Верхнеусинский сельсовет.

По смежеству с землями муниципального образования  
Верхнеусинский сельсовет

Граница муниципального образования Разъезженский сельсовет по смежеству с землями муниципального образования Верхнеусинский сельсовет проходит от узловой точки 1029 до узловой точки 1158 протяженностью 36490,68 м.

От точки 1029 – узловой точки пересечения границ муниципального образования Танзыбейский сельсовет, муниципального образования Разъезженский сельсовет и муниципального образования Верхнеусинский сельсовет граница идет общим направлением на запад ломаной линией 14041,44 м по лесу и каменистой поверхности Ойского хребта до точки 1084.

От точки 1084 граница следует на северо-запад ломаной линией 13488,94 м по каменистой поверхности Ойского хребта до точки 1128. Затем граница идет на юго-запад ломаной линией 8960,30 м по каменистой поверхности Ойского хребта до точки 1158 – узловой точки пересечения границ муниципального образования Верхнеусинский сельсовет, муниципального образования Разъезженский сельсовет и муниципального образования Шушенский район.

По смежеству с землями муниципального образования  
Шушенский район

Граница муниципального образования Разъезженский сельсовет по смежеству с землями муниципального образования Шушенский район проходит от узловой точки 1158 до узловой точки 1 протяженностью 56890,52 м.

От точки 1158 – узловой точки пересечения границ муниципального образования Верхнеусинский сельсовет, муниципального образования Разъезженский сельсовет и муниципального образования Шушенский район граница следует общим направлением на северо-запад ломаной линией 17978,29 м по каменистой поверхности и лесу до Березовского хребта (точка 1263).

От точки 1263 граница идет общим направлением на северо-запад извилистой линией 7949,93 м по каменистой поверхности и лесу Березовского хребта до точки 1308. Далее граница проходит общим направлением на север ломаной линией 7141,65 м по пастбищу, пересекая полевою дорогу, по лесу до точки 1351.

От точки 1351 граница следует общим направлением на северо-восток ломаной линией 5557,43 м по лесу до точки 1377. Затем граница идет на северо-запад ломаной линией 7747,79 м по пастбищу и лесу, пересекая полевою дорогу, до точки 1413. Далее граница проходит на северо-восток ломаной линией 1745,92 м

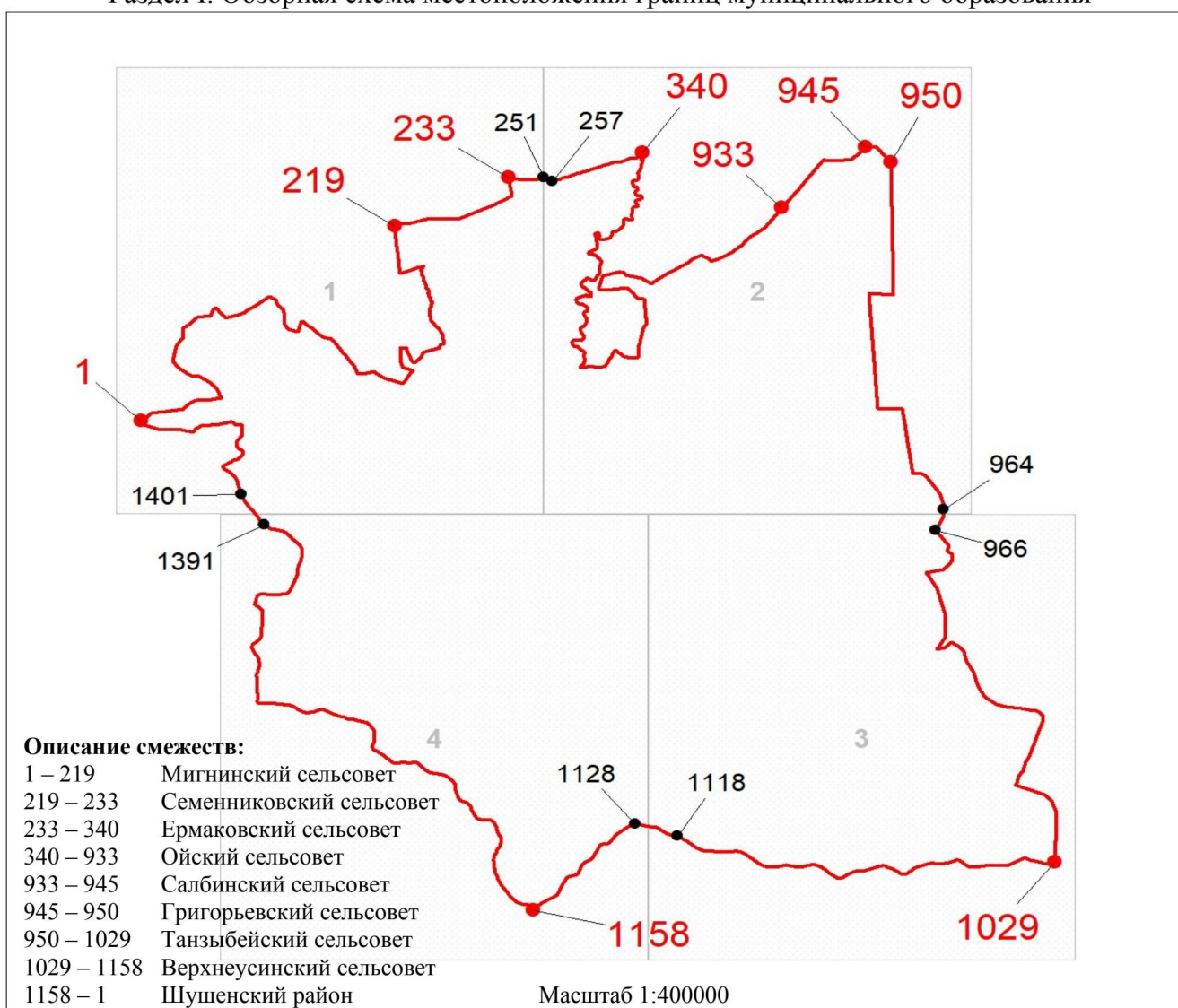
по пастбищу и лесу до точки 1425.

От точки 1425 граница следует ломаной линией по лесу: на северо-запад 717,54 м до точки 1429, на северо-восток 1348,03 м до точки 1435, на северо-запад 623,13 м до точки 1439. Затем граница идет на юго-запад ломаной линией 2626,84 м по лесу до точки 1454.



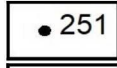

От точки 1454 граница проходит в северо-западном направлении ломаной линией 3453,97 м по лесу, пересекая сенокос и реку Большая Шушь, до безымянного ручья до точки 1 – узловой точки пересечения границ муниципального образования Шушенский район, муниципального образования Разъезженский сельсовет и муниципального образования Мигнинский сельсовет.

### Графическое отображение местоположения границ муниципального образования Разъезженский сельсовет

#### Раздел I. Обзорная схема местоположения границ муниципального образования

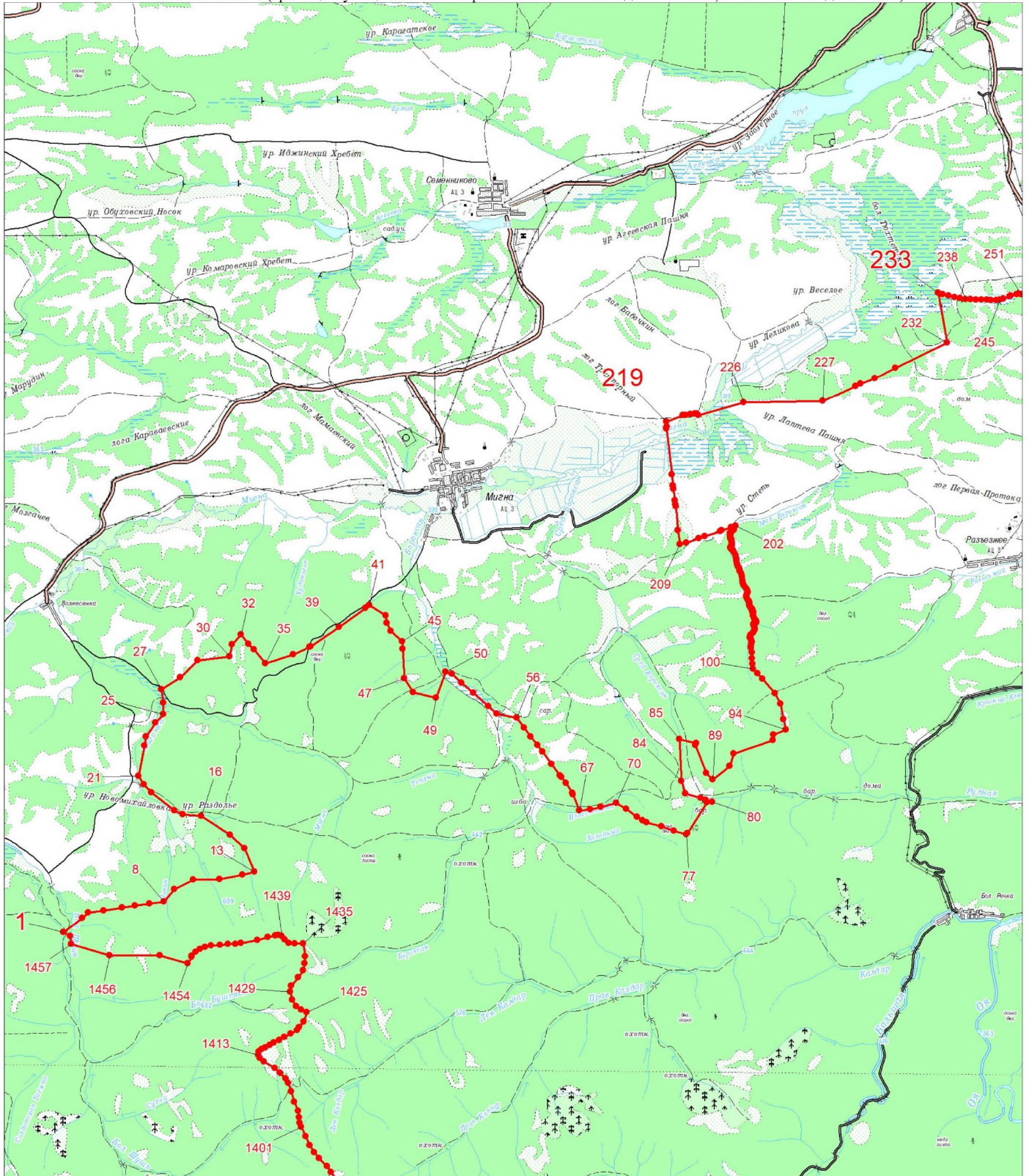


Используемые условные знаки и обозначения:

-  Граница муниципального образования
-  Узловая точка границы муниципального образования и её номер
-  Поворотная точка границы муниципального образования и её номер
-  Номер выносного листа обзорной схемы местоположения границ муниципального образования

Раздел II. Выносные листы обзорной схемы местоположения границ муниципального образования

Выносной лист № 1 (граница муниципального образования от точки 1 до точки 251, от точки 1401 до точки 1)

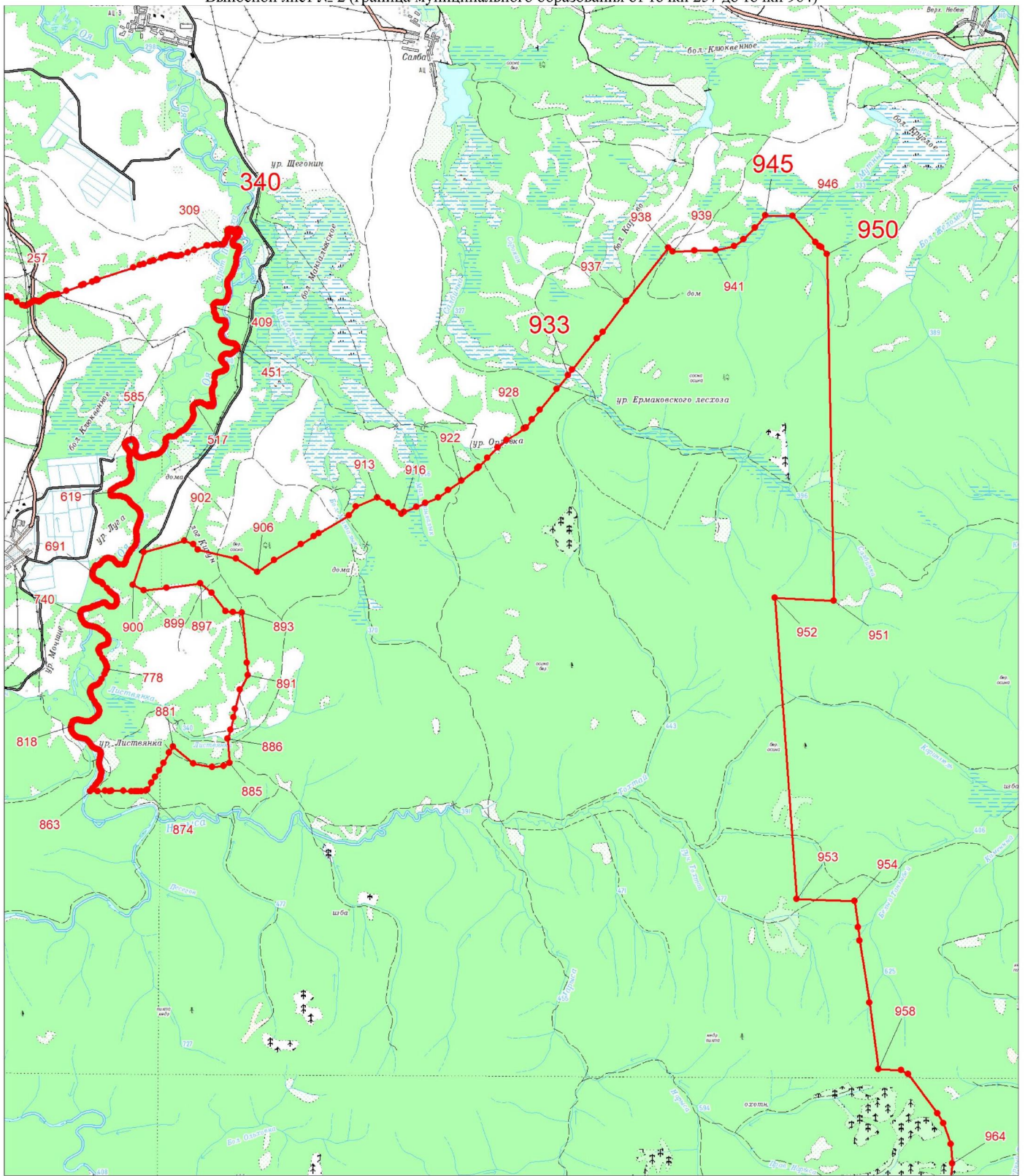


Масштаб 1:100000

Условные обозначения:

- Граница муниципального образования
- Характерная точка границы муниципального образования
- 1 Надписи номеров характерных точек границы муниципального образования

Выносной лист № 2 (граница муниципального образования от точки 257 до точки 964)



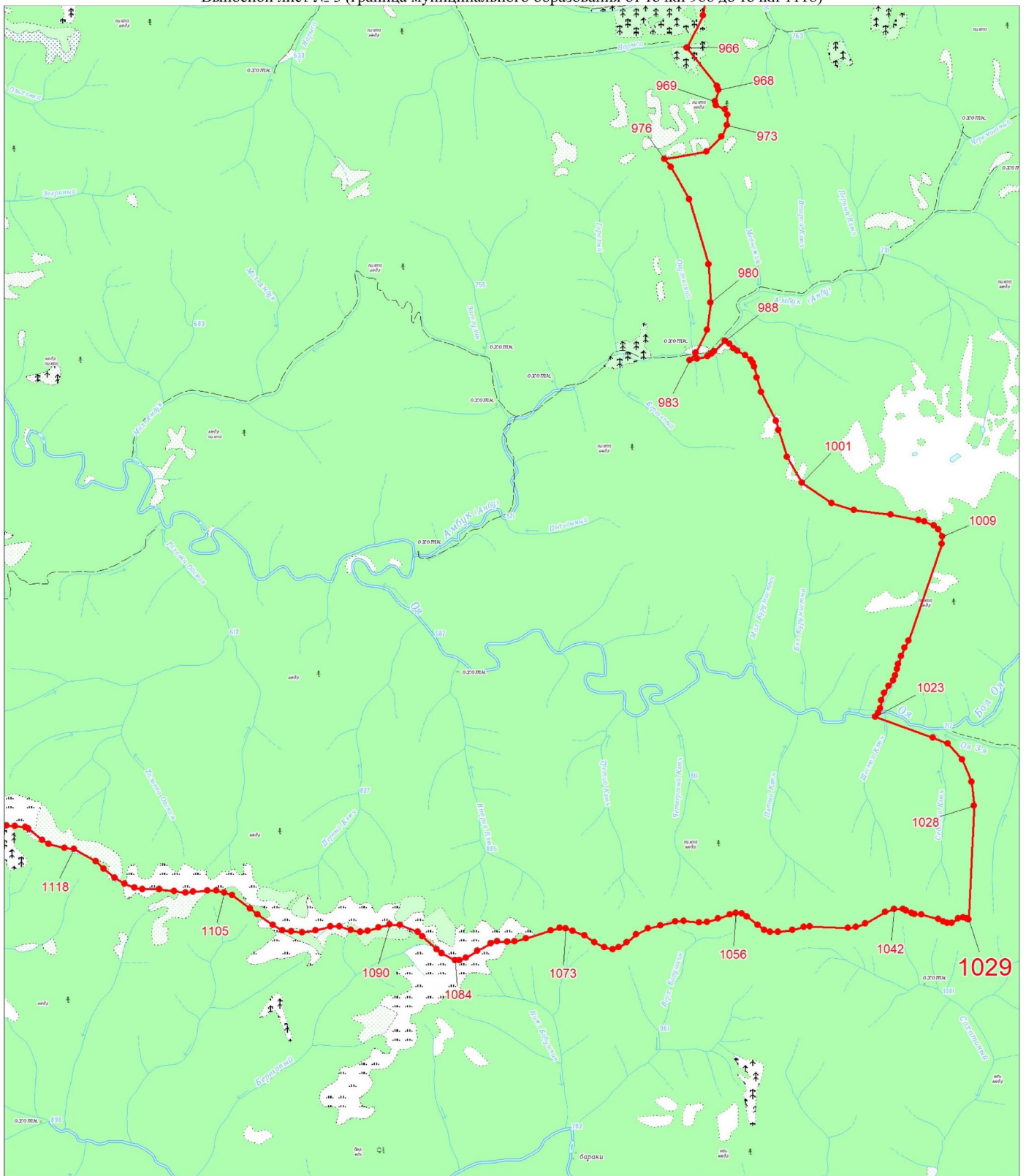
Масштаб 1:100000

Условные обозначения:

- Граница муниципального образования
- Характерная точка границы муниципального образования
- 1 Надписи номеров характерных точек границы муниципального образования



Выносной лист № 3 (граница муниципального образования от точки 966 до точки 1118)

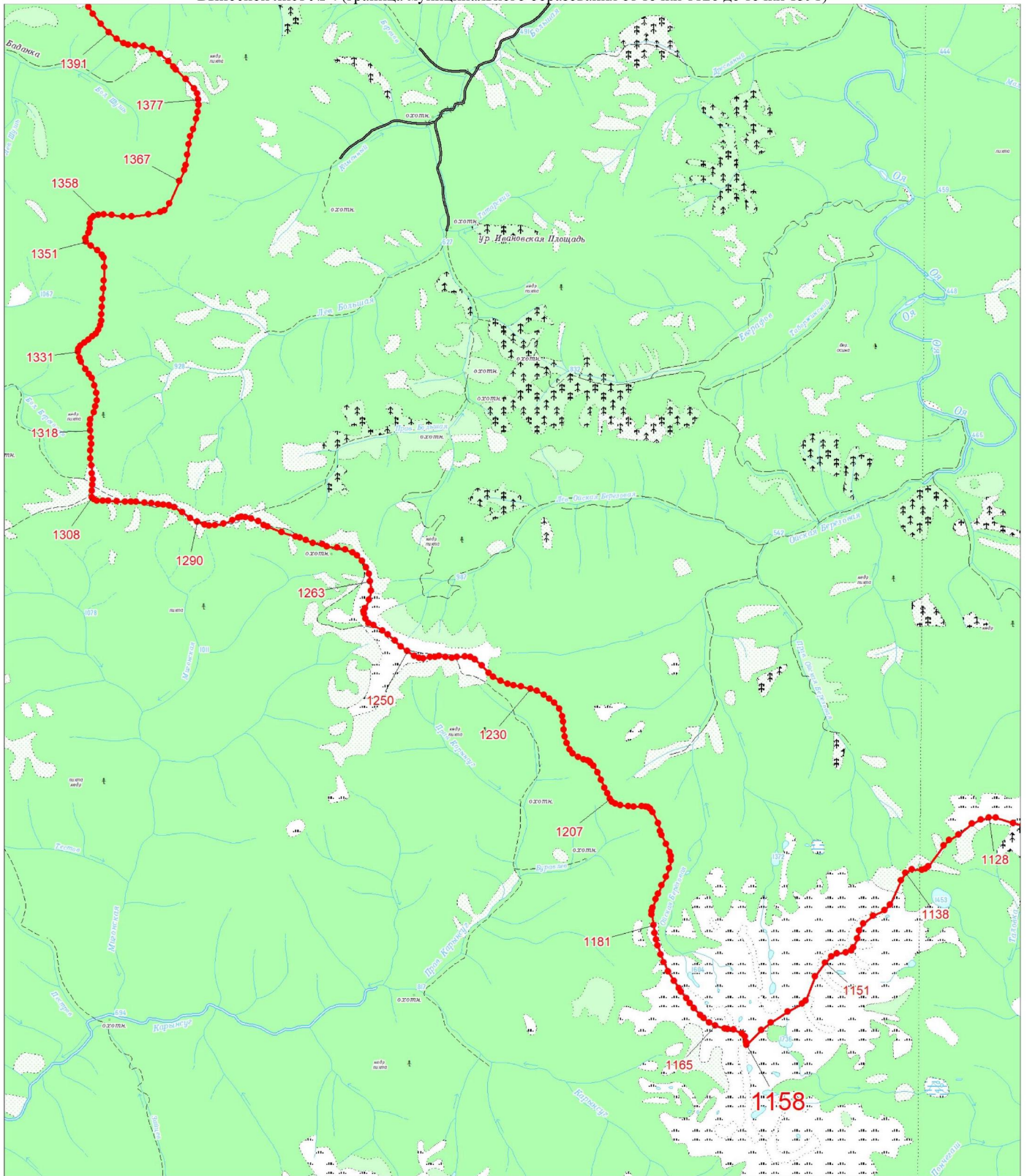


Масштаб 1:100000

Условные обозначения:

- |  |  |
|--|--|
|  | Граница муниципального образования                                   |
|  | Характерная точка границы муниципального образования                 |
|  | Надписи номеров характерных точек границы муниципального образования |

Выносной лист № 4 (граница муниципального образования от точки 1128 до точки 1391)



Масштаб 1:100000

Условные обозначения:

- Граница муниципального образования
- Характерная точка границы муниципального образования
- 1 Надписи номеров характерных точек границы муниципального образования

Приложение 34  
к Закону края  
от 10 октября 2024 г. № 8-3151

Приложение 34  
к Закону края  
от 18 февраля 2005 г. № 13-3003

**Координаты характерных точек границ  
муниципального образования Салбинский сельсовет**

Обозначение характерных точек границы	Координаты, м (система координат МСК-167 (зона 4))	
	X	Y
1	318849.52	88816.02
2	318532.92	88545.00
3	318231.75	88248.27
4	318061.30	88012.51
5	317963.88	87539.26
6	317951.38	86997.09
7	317917.36	86431.58
8	318019.08	86321.98
9	316646.38	85234.44
10	315864.60	84637.97
11	315694.84	84496.14
12	314897.80	83857.08
13	314755.12	83749.76
14	314762.15	83688.87
15	314772.70	83670.65
16	314815.25	83647.93
17	314820.42	83625.47
18	314812.79	83604.18
19	314794.41	83573.36
20	314795.29	83546.66
21	314818.58	83519.81
22	314892.02	83486.20
23	314915.38	83466.82
24	314931.21	83441.08
25	314933.14	83413.32
26	314921.08	83369.64
27	314926.16	83334.38
28	314956.85	83295.73

Обозначение характерных точек границы	Координаты, м (система координат МСК-167 (зона 4))	
	X	Y
29	314966.24	83265.77
30	314960.73	83242.33
31	314926.15	83186.00
32	314921.70	83162.55
33	314930.14	83147.55
34	314956.75	83136.68
35	315002.66	83135.29
36	315020.75	83125.55
37	315022.75	83107.39
38	315008.56	83064.79
39	315004.12	83041.34
40	315016.70	83009.23
41	315033.65	82990.96
42	315066.62	82972.58
43	315081.44	82954.33
44	315088.67	82921.19
45	315081.07	82904.16
46	315066.05	82894.66
47	315049.88	82873.43
48	315048.64	82849.95
49	315061.28	82826.38
50	315095.23	82795.18
51	315108.87	82761.99
52	315122.63	82744.82
53	315186.48	82714.47
54	315203.39	82690.87
55	315203.06	82644.97
56	315217.86	82624.58
57	315239.12	82610.56
58	315295.54	82586.67
59	315314.59	82563.05
60	315330.37	82529.85
61	315330.10	82492.49
62	315340.49	82452.92
63	315357.41	82431.45
64	315394.56	82399.16
65	315408.29	82378.78
66	315408.12	82355.30
67	315394.09	82335.12

Обозначение характерных точек границы	Координаты, м (система координат МСК-167 (зона 4))	
	X	Y
68	315372.48	82301.11
69	315369.14	82281.92
70	315371.13	82261.63
71	315379.49	82237.02
72	315378.27	82215.68
73	315368.53	82197.60
74	315339.42	82160.45
75	315322.13	82132.82
76	315310.98	82067.78
77	315295.72	82025.19
78	315292.07	81964.37
79	315286.53	81936.66
80	315262.68	81887.73
81	315233.66	81862.32
82	315201.50	81845.47
83	315187.50	81828.49
84	315180.90	81802.92
85	315182.86	81778.35
86	315189.02	81745.22
87	315187.69	81707.86
88	315173.34	81644.99
89	315146.17	81579.00
90	315143.80	81548.06
91	315151.95	81493.56
92	315163.35	81445.45
93	315161.94	81398.49
94	315148.73	81345.21
95	315148.48	81311.06
96	315164.21	81270.38
97	315186.49	81251.01
98	315166.58	81157.22
99	315175.90	81116.59
100	315171.23	81062.18
101	315177.32	81018.37
102	315191.90	80968.10
103	315222.59	80929.45
104	315228.79	80900.59
105	315247.91	80886.57
106	315255.26	80869.44

Обозначение характерных точек границы	Координаты, м (система координат МСК-167 (зона 4))	
	X	Y
107	315257.26	80851.28
108	315246.47	80836.41
109	315211.18	80829.19
110	315200.36	80808.99
111	315196.96	80782.33
112	315210.11	80681.89
113	315208.81	80650.95
114	315201.96	80589.08
115	315204.51	80500.47
116	315215.94	80456.62
117	315230.61	80418.09
118	315226.53	80297.50
119	315240.31	80283.52
120	315299.95	80260.68
121	315349.53	80324.37
122	315362.46	80340.29
123	315382.74	80339.08
124	315407.27	80333.57
125	315426.40	80321.69
126	315435.86	80301.34
127	315449.29	80239.33
128	315466.26	80223.20
129	315489.73	80219.83
130	315507.81	80209.03
131	315507.62	80183.41
132	315504.23	80157.82
133	315490.19	80135.50
134	315476.42	80151.61
135	315468.09	80180.49
136	315453.21	80190.20
137	315440.26	80172.15
138	315443.33	80153.98
139	315454.92	80132.55
140	315459.06	80114.37
141	315425.74	80084.72
142	315402.20	80078.49
143	315362.79	80091.58
144	315350.92	80074.58
145	315359.37	80062.78

Обозначение характерных точек границы	Координаты, м (система координат МСК-167 (зона 4))	
	X	Y
146	315447.58	80004.51
147	315469.95	79996.88
148	315496.65	79996.69
149	315541.43	79986.76
150	315568.13	79987.64
151	315589.78	80028.05
152	315570.65	80039.93
153	315526.95	80051.98
154	315505.70	80066.01
155	315500.49	80084.19
156	315515.52	80094.76
157	315591.22	80078.21
158	315615.72	80069.49
159	315644.29	80034.06
160	315638.58	79982.87
161	315655.40	79946.45
162	315645.45	79899.56
163	315611.89	79836.82
164	315599.83	79795.27
165	315594.28	79765.42
166	315595.15	79738.73
167	315609.56	79663.91
168	315611.50	79637.21
169	315621.79	79583.76
170	315609.74	79542.22
171	315611.59	79502.71
172	315594.13	79452.66
173	315591.79	79423.86
174	315599.70	79337.34
175	315605.96	79317.01
176	315614.31	79144.03
177	315635.60	79134.27
178	315722.83	79087.75
179	315772.30	79014.80
180	315832.14	79002.29
181	315902.87	78969.37
182	315944.59	78966.01
183	315992.32	78950.38
184	316016.57	78921.84

Обозначение характерных точек границы	Координаты, м (система координат МСК-167 (зона 4))	
	X	Y
185	316041.45	78922.15
186	316046.05	78905.72
187	316059.16	78889.33
188	316073.26	78869.89
189	316089.44	78855.51
190	316106.00	78841.10
191	316128.97	78832.82
192	316150.34	78830.63
193	316174.83	78833.67
194	316195.11	78827.25
195	316213.65	78812.05
196	316227.73	78789.55
197	316250.80	78744.58
198	316260.80	78721.09
199	316275.94	78703.67
200	316295.23	78696.40
201	316318.67	78699.28
202	316339.07	78704.22
203	316364.58	78712.18
204	316380.87	78712.06
205	316407.29	78705.76
206	316425.54	78695.44
207	316439.65	78677.01
208	316445.63	78659.66
209	316456.68	78640.23
210	316470.82	78625.87
211	316490.04	78609.44
212	316512.33	78596.04
213	316536.66	78581.61
214	316557.93	78567.20
215	316580.20	78555.92
216	316588.19	78535.50
217	316590.07	78514.10
218	316597.02	78490.63
219	316605.00	78469.19
220	316623.00	78427.32
221	316624.91	78409.99
222	316638.99	78387.49
223	316653.17	78378.22



Обозначение характерных точек границы	Координаты, м (система координат МСК-167 (зона 4))	
	X	Y
224	316670.52	78383.19
225	316687.91	78394.26
226	316697.20	78410.48
227	316720.93	78452.05
228	316736.38	78475.36
229	316748.73	78493.59
230	316764.04	78498.57
231	316778.28	78497.45
232	316801.67	78493.20
233	316818.92	78485.95
234	316837.18	78477.67
235	317037.17	78396.28
236	317059.43	78377.79
237	317079.67	78362.37
238	317108.89	78322.45
239	317130.00	78286.66
240	317149.07	78250.88
241	317171.24	78220.18
242	317186.41	78207.84
243	317207.71	78197.50
244	317229.05	78192.26
245	317255.47	78185.95
246	317276.81	78180.71
247	317300.15	78170.35
248	317317.33	78153.94
249	317324.13	78134.85
250	317334.16	78118.76
251	317352.21	78105.29
252	317372.47	78100.34
253	317385.88	78108.79
254	317407.34	78122.51
255	317425.06	78136.26
256	317439.95	78150.09
257	317475.00	78175.93
258	317541.05	78226.17
259	317613.22	78274.76
260	317723.66	78339.11
261	317784.95	78367.16
262	317864.50	78384.91

Обозначение характерных точек границы	Координаты, м (система координат МСК-167 (зона 4))	
	X	Y
263	317943.98	78394.50
264	318082.96	78402.69
265	318143.65	78387.64
266	318213.20	78365.22
267	318243.63	78350.74
268	318298.54	78342.19
269	318424.64	78322.94
270	318540.52	78299.69
271	318698.99	78253.72
272	318843.11	78195.65
273	318998.66	78122.71
274	319136.61	78056.53
275	319201.60	78033.66
276	319256.46	78019.00
277	319297.07	78004.45
278	319339.56	77969.52
279	319383.97	77918.28
280	319418.18	77865.09
281	319448.32	77811.92
282	319486.51	77746.48
283	319522.23	77689.54
284	319585.39	77638.38
285	319640.18	77609.17
286	319720.03	77576.58
287	319818.59	77546.52
288	319876.30	77515.16
289	319918.75	77478.56
290	319972.80	77422.67
291	320094.93	77328.93
292	320133.23	77309.44
293	320194.54	77296.20
294	320636.28	77227.40
295	323471.92	77238.85
296	323482.79	77275.77
297	323503.24	77345.20
298	323567.54	77523.00
299	323608.06	77660.41
300	323641.43	77843.78
301	323713.86	78111.19

Обозначение характерных точек границы	Координаты, м (система координат МСК-167 (зона 4))	
	X	Y
302	323729.56	78213.55
303	323745.56	78357.54
304	323748.62	78484.55
305	323742.93	78582.79
306	323721.20	78677.95
307	323696.96	78795.54
308	323673.22	78941.79
309	324209.34	78600.66
310	324242.93	78572.90
311	324240.93	78568.30
312	324274.24	78546.02
313	324291.44	78543.83
314	324308.98	78606.68
315	324324.28	78654.61
316	324346.07	78697.04
317	324391.56	78788.34
318	324486.19	79011.87
319	324534.13	78989.18
320	324671.70	78926.29
321	324811.72	78867.82
322	324902.28	78838.34
323	325013.46	78789.24
324	325117.33	78747.15
325	325171.06	78722.58
326	325290.50	78700.38
327	325545.31	78642.00
328	325564.42	78626.92
329	325567.99	78604.47
330	325567.80	78577.79
331	325651.46	78554.78
332	325673.79	78541.81
333	325738.81	78524.27
334	326122.30	78468.16
335	326395.76	78441.13
336	326406.36	78430.91
337	326450.13	78428.46
338	326453.78	78417.23
339	326451.53	78401.77
340	326444.48	78386.87

Обозначение характерных точек границы	Координаты, м (система координат МСК-167 (зона 4))	
	X	Y
341	326445.84	78352.70
342	326446.27	78339.36
343	326432.77	78317.57
344	326430.49	78298.37
345	326441.60	78284.42
346	326474.20	78287.39
347	326489.62	78279.27
348	326491.65	78264.85
349	326489.96	78253.12
350	326480.24	78237.18
351	326460.36	78220.24
352	326458.67	78209.04
353	326468.72	78195.63
354	326483.09	78188.59
355	326506.03	78185.75
356	326521.86	78179.24
357	326530.87	78169.83
358	326537.09	78144.17
359	326542.88	78133.19
360	326556.44	78125.35
361	326585.25	78122.21
362	326598.37	78127.19
363	326612.59	78136.16
364	326620.61	78138.77
365	326629.92	78133.63
366	326641.56	78118.87
367	326665.86	78119.23
368	326681.21	78137.27
369	326679.16	78149.56
370	326663.53	78165.95
371	326662.27	78176.37
372	326679.43	78186.39
373	326713.38	78192.82
374	326735.54	78192.39
375	326757.01	78171.16
376	326768.46	78167.61
377	326786.66	78173.61
378	326798.13	78172.73
379	326815.02	78145.66

Обозначение характерных точек границы	Координаты, м (система координат МСК-167 (зона 4))	
	X	Y
380	326827.77	78137.03
381	326841.41	78139.60
382	326881.13	78168.67
383	326898.52	78172.82
384	326911.83	78167.65
385	326920.61	78164.65
386	326954.54	78167.61
387	326965.74	78165.40
388	326981.08	78145.54
389	326993.30	78137.45
390	327007.71	78136.55
391	327033.70	78149.70
392	327050.01	78152.52
393	327055.60	78150.08
394	327067.25	78137.19
395	327073.40	78138.21
396	327086.83	78149.86
397	327106.10	78155.86
398	327115.41	78151.79
399	327124.36	78134.11
400	327133.38	78125.51
401	327141.65	78125.18
402	327170.57	78136.72
403	327184.24	78144.36
404	327189.84	78143.25
405	327191.59	78127.50
406	327189.89	78113.63
407	327171.23	78081.21
408	327169.53	78067.08
409	327177.99	78056.87
410	327191.05	78052.78
411	327212.20	78060.63
412	327226.88	78061.60
413	327251.38	78052.35
414	327272.96	78046.86
415	327277.67	78032.68
416	327276.97	78010.27
417	327278.46	77995.58
418	327291.15	77977.88

Обозначение характерных точек границы	Координаты, м (система координат МСК-167 (зона 4))	
	X	Y
419	327299.95	77976.48
420	327315.72	77979.31
421	327335.44	77973.56
422	327350.38	77972.39
423	327361.08	77976.05
424	327389.29	77999.33
425	327354.82	78056.90
426	327256.81	78507.42
427	327163.68	79095.20
428	327181.09	79210.94
429	327341.33	80648.85
430	327350.60	80731.13
431	327359.84	80813.17
432	327472.98	81817.55
433	327483.71	81912.81
434	327502.19	82076.89
435	327514.11	82182.68
436	327685.51	83701.71
437	327812.65	84447.20
438	327809.24	84531.42
439	327775.94	84553.90
440	327750.47	84562.93
441	327641.91	84635.75
442	327542.95	84690.01
443	327422.65	84756.10
444	327373.14	84820.92
445	327375.41	84890.80
446	327391.52	84962.73
447	327399.50	84987.99
448	327426.28	85054.01
449	327437.16	85076.32
450	327459.27	85092.21
451	327472.62	85130.60
452	327495.11	85143.09
453	327557.63	85166.99
454	327634.48	85186.89
455	327725.39	85231.03
456	327757.05	85266.81
457	327797.91	85290.88

Обозначение характерных точек границы	Координаты, м (система координат МСК-167 (зона 4))	
	X	Y
458	327817.71	85334.55
459	327850.14	85374.24
460	327852.27	85398.56
461	327851.03	85495.94
462	327857.67	85561.71
463	327927.84	85700.44
464	327886.76	85787.78
465	327828.77	85880.98
466	327751.44	85930.90
467	327655.20	85981.82
468	327594.38	86002.90
469	327526.92	86026.26
470	327447.45	86053.79
471	327365.62	86085.53
472	327323.77	86090.70
473	327237.08	86124.42
474	327100.29	86167.27
475	327076.95	86172.30
476	327008.47	86232.18
477	326933.22	86331.54
478	326915.78	86344.81
479	326896.70	86333.26
480	326857.98	86298.49
481	326826.03	86359.08
482	326781.51	86532.71
483	326775.53	86500.37
484	326728.09	86479.85
485	326733.69	86440.41
486	326703.89	86440.77
487	326685.78	86361.06
488	326660.62	86316.45
489	326613.29	86305.10
490	326590.46	86314.03
491	326551.89	86366.88
492	326535.68	86414.70
493	326527.30	86468.31
494	326526.58	86502.40
495	326481.75	86633.18
496	326453.17	86721.99

Обозначение характерных точек границы	Координаты, м (система координат МСК-167 (зона 4))	
	X	Y
497	326447.53	86750.27
498	326442.56	86870.06
499	326457.54	86920.58
500	326457.86	86964.40
501	326462.94	86992.60
502	326471.84	87011.03
503	326492.36	87020.62
504	326505.13	87035.14
505	326473.40	87091.83
506	326462.57	87112.55
507	326449.39	87137.77
508	326452.50	87164.03
509	326459.50	87189.30
510	326498.93	87253.28
511	326510.75	87271.69
512	326567.71	87335.55
513	326598.21	87377.20
514	326616.02	87415.04
515	326606.45	87421.62
516	326592.74	87427.87
517	326576.84	87425.03
518	326541.45	87403.94
519	326442.67	87330.99
520	326383.56	87280.17
521	326353.56	87266.51
522	326275.55	87259.59
523	326220.14	87274.93
524	326072.87	87289.86
525	326048.39	87300.71
526	326012.30	87330.85
527	325996.44	87352.31
528	325987.01	87376.93
529	325976.71	87429.31
530	325969.80	87506.21
531	325959.44	87550.06
532	325922.37	87558.05
533	325915.84	87574.92
534	325924.70	87619.69
535	325915.56	87683.80



Обозначение характерных точек границы	Координаты, м (система координат МСК-167 (зона 4))	
	X	Y
536	325895.39	87699.95
537	325859.15	87709.82
538	325843.85	87661.89
539	325822.43	87653.51
540	325796.75	87658.14
541	325754.21	87670.00
542	325716.61	87639.32
543	325693.04	87631.46
544	325648.22	87633.40
545	325650.53	87511.53
546	325647.05	87380.65
547	325648.08	87028.16
548	325648.98	86785.84
549	325615.85	86780.57
550	325578.42	86774.60
551	325576.16	86757.54
552	325577.07	86736.19
553	325596.83	86663.46
554	325597.75	86643.17
555	325561.37	86632.76
556	325548.44	86616.84
557	325552.46	86582.65
558	325548.08	86567.74
559	325504.26	86562.71
560	325481.02	86597.04
561	325445.17	86660.27
562	325415.70	86720.26
563	325408.61	86772.61
564	325384.05	86919.03
565	325360.02	86992.85
566	325326.51	87125.31
567	325319.63	87165.00
568	325351.82	87186.12
569	325346.65	87209.64
570	325333.95	87224.67
571	325298.32	87317.79
572	325279.14	87323.27
573	325236.35	87313.97
574	325194.62	87302.52

Обозначение характерных точек границы	Координаты, м (система координат МСК-167 (зона 4))	
	X	Y
575	325160.95	87297.43
576	324756.02	87270.42
577	324713.19	87255.78
578	324702.37	87235.58
579	324681.33	87206.91
580	324651.29	87187.91
581	324603.33	87199.99
582	324566.11	87221.61
583	324532.30	87272.02
584	324517.53	87288.40
585	324460.05	87321.64
586	324438.64	87314.32
587	324414.07	87313.42
588	324380.11	87343.55
589	324351.50	87373.65
590	324329.12	87380.21
591	324312.01	87376.06
592	324275.93	87370.98
593	324262.91	87416.44
594	324244.71	87446.46
595	324217.19	87480.81
596	324160.95	87529.25
597	324135.61	87568.93
598	324121.02	87619.20
599	324070.43	87710.29
600	324061.02	87738.11
601	323995.56	87841.05
602	323886.93	88028.63
603	323872.33	88075.70
604	323868.42	88125.90
605	323875.00	88149.34
606	323875.31	88192.03
607	323865.85	88213.45
608	323825.45	88237.22
609	323778.52	88245.03
610	323758.30	88254.78
611	323712.79	88311.68
612	323645.10	88400.76
613	323623.82	88411.58

Обозначение характерных точек границы	Координаты, м (система координат МСК-167 (зона 4))	
	X	Y
614	323561.90	88414.16
615	323512.80	88417.71
616	323488.51	88454.18
617	323471.74	88498.06
618	323442.38	88572.99
619	323436.18	88600.79
620	323424.80	88651.04
621	323391.67	88794.32
622	323396.13	88819.90
623	323412.48	88865.69
624	323415.86	88889.14
625	323424.74	88936.05
626	323414.43	88986.29
627	323405.21	89040.80
628	323427.90	89076.93
629	323424.88	89101.50
630	323404.25	89201.99
631	323394.63	89279.90
632	323390.96	89355.79
633	323392.61	89435.84
634	323373.36	89432.78
635	323356.36	89444.64
636	323353.34	89469.21
637	323362.06	89493.70
638	323372.01	89539.53
639	323374.90	89643.05
640	323372.13	89702.85
641	323332.62	89849.37
642	323311.94	89943.45
643	323274.76	89970.40
644	323234.26	89981.36
645	323196.32	89976.30
646	323165.83	89969.04
647	323145.99	89957.44
648	323127.67	89935.16
649	323045.74	89902.65
650	322722.54	89806.75
651	322681.01	89823.06
652	322658.62	89828.55

Обозначение характерных точек границы	Координаты, м (система координат МСК-167 (зона 4))	
	X	Y
653	322639.36	89823.35
654	322621.04	89801.07
655	322592.98	89759.64
656	322554.28	89724.69
657	322511.32	89690.84
658	322429.72	89630.57
659	322416.75	89609.32
660	322385.52	89574.32
661	322337.27	89546.90
662	322314.70	89526.79
663	322259.60	89440.72
664	322232.62	89401.41
665	322208.00	89393.05
666	322063.04	89355.15
667	322019.24	89353.33
668	321916.71	89351.93
669	321846.26	89356.70
670	321797.14	89355.98
671	321718.63	89353.34
672	321671.55	89340.86
673	321654.38	89330.31
674	321630.78	89314.47
675	321596.40	89286.96
676	321574.99	89279.64
677	321531.10	89265.01
678	321456.29	89257.00
679	321402.89	89256.32
680	321375.10	89252.19
681	321307.71	89237.78
682	321288.31	89243.76
683	321282.25	89261.45
684	321275.08	89302.06
685	321261.62	89360.87
686	321257.53	89385.45
687	321253.41	89405.76
688	321238.56	89420.81
689	321216.11	89416.70
690	321112.26	89381.14
691	321100.38	89363.08

Обозначение характерных точек границы	Координаты, м (система координат МСК-167 (зона 4))	
	X	Y
692	321107.49	89312.86
693	321109.27	89263.75
694	321101.63	89240.32
695	321079.15	89233.01
696	321013.92	89221.73
697	320997.80	89207.97
698	320991.51	89159.38
699	320989.55	89062.74
700	320979.63	88987.64
701	320916.94	88901.83
702	320824.23	88828.25
703	320703.56	88765.44
704	320591.76	88692.37
705	320531.90	88655.65
706	320446.10	88606.09
707	320374.33	88574.58
708	320306.79	88539.84
709	320283.03	88502.64
710	320263.49	88459.02
711	320245.01	88414.32
712	320225.52	88378.16
713	320200.63	88332.44
714	320176.94	88305.92
715	320149.01	88282.64
716	320114.73	88269.01
717	320069.82	88260.79
718	320030.31	88261.07
719	319945.98	88264.87
720	319804.88	88246.66
721	319734.33	88237.56
722	319690.47	88226.13
723	319646.62	88216.84
724	319604.78	88191.52
725	319565.10	88168.31
726	319528.59	88140.82
727	319492.08	88113.33
728	319436.76	88068.89
729	319402.51	88131.05
730	319338.94	88127.23

Обозначение характерных точек границы	Координаты, м (система координат МСК-167 (зона 4))	
	X	Y
731	319330.82	88144.46
732	319313.70	88180.78
733	319265.13	88256.92
734	319243.04	88301.91
735	319233.58	88323.32
736	318881.82	88775.20
1	318849.52	88816.02

Площадь муниципального образования 11553,69 га.

Приложение 35  
к Закону края  
от 10 октября 2024 г. № 8-3151

Приложение 35  
к Закону края  
от 18 февраля 2005 г. № 13-3003

## **Текстовое описание местоположения границ муниципального образования Салбинский сельсовет**

По смежеству с землями муниципального образования  
Разъезженский сельсовет

Граница муниципального образования Салбинский сельсовет по смежеству с землями муниципального образования Разъезженский сельсовет проходит от узловой точки 1 до узловой точки 13 протяженностью 7028,01 м.

От точки 1 – узловой точки пересечения границ муниципального образования Григорьевский сельсовет, муниципального образования Салбинский сельсовет и муниципального образования Разъезженский сельсовет граница идет на юго-запад ломаной линией 1613,64 м по пашне, заболоченной местности и лесу до точки 5. Далее граница следует в западном направлении прямой линией 1108,85 м по заболоченной местности, пашне и лесу до точки 7.

От точки 7 граница проходит на северо-запад прямой линией 149,53 м по лесу до точки 8. Затем граница идет в юго-западном направлении прямой линией 4155,99 м по лесу, пересекая полевые дороги, по заболоченной местности и пастбищу до реки Салбинка до точки 13 – узловой точки пересечения границ муниципального образования Разъезженский сельсовет, муниципального образования Салбинский сельсовет и муниципального образования Ойский сельсовет.

По смежеству с землями муниципального образования  
Ойский сельсовет

Граница муниципального образования Салбинский сельсовет по смежеству с землями муниципального образования Ойский сельсовет проходит от узловой точки 13 до узловой точки 424 протяженностью 21905,50 м.

От точки 13 – узловой точки пересечения границ муниципального образования Разъезженский сельсовет, муниципального образования Салбинский сельсовет и муниципального образования Ойский сельсовет граница следует извилистой линией общим расстоянием 3025,15 м по середине реки Салбинка вниз по течению: на северо-запад до точки 65, на юго-запад до точки 97.

От точки 97 граница идет на запад ломаной линией 1022,79 м по лесу, пересекая полевую дорогу, до точки 118. Далее граница проходит общим

направлением на северо-запад извилистой линией 1428,68 м по лесу и пашне до точки 161. Затем граница следует на запад ломаной линией 822,86 м по пашне, пересекая полевую дорогу, до точки 176.

От точки 176 граница идет на северо-запад ломаной линией 2353,19 м по границе пашни, пастбища и леса, по пашне до точки 252. Далее граница проходит на северо-восток плавной линией 856,14 м по границе пашни и леса до полевой дороги (точка 265). Затем граница следует на северо-запад ломаной линией 2851,12 м по полевой дороге до точки 294.

От точки 294 граница идет на север прямой линией 2835,66 м по пашне, пересекая полевую дорогу, до точки 295. Далее граница проходит на северо-восток ломаной линией 1282,10 м по пашне до точки 304. Затем граница следует на юго-восток ломаной линией 464,24 м по пашне, пересекая автомобильную дорогу Енисей – Салба, до точки 308.

От точки 308 граница идет на северо-запад ломаной линией 741,45 м по границе полосы отвода автомобильной дороги Енисей – Салба с северо-восточной стороны, пересекая автомобильную дорогу Р-257 «Енисей», до точки 313. Далее граница проходит в северо-восточном направлении ломаной линией 508,00 м по пашне вдоль автомобильной дороги Р-257 «Енисей» до точки 318.

От точки 318 граница следует на северо-запад ломаной линией 2042,93 м по пашне, лесу и болоту до реки Салбинка (точка 335). Затем граница идет на северо-запад извилистой линией 1671,19 м по середине реки Салбинка вниз по течению до точки 424 – узловой точки пересечения границ муниципального образования Ойский сельсовет, муниципального образования Салбинский сельсовет и муниципального образования Новополтавский сельсовет.

#### По смежеству с землями муниципального образования Новополтавский сельсовет

Граница муниципального образования Салбинский сельсовет по смежеству с землями муниципального образования Новополтавский сельсовет проходит от узловой точки 424 до узловой точки 515 протяженностью 11440,93 м.

От точки 424 – узловой точки пересечения границ муниципального образования Ойский сельсовет, муниципального образования Салбинский сельсовет и муниципального образования Новополтавский сельсовет граница следует на юго-восток ломаной линией 1123,27 м по лесу, пересекая полевую дорогу, по заболоченной местности до точки 427.

От точки 427 граница идет на северо-восток прямой линией 5476,60 м по заболоченной местности, сенокосу и лесу, пересекая проселочную дорогу и полевую дорогу, по пашне до точки 438. Далее граница проходит на юго-восток ломаной линией 529,61 м по пашне, лесу и сенокосу до точки 444. Затем граница следует на северо-восток ломаной линией 1144,93 м по сенокосу и лесу до точки 463.

От точки 463 граница идет в юго-восточном направлении ломаной линией 1576,86 м по лесу и пашне, пересекая полевую дорогу, до точки 482. Далее граница проходит на юго-запад ломаной линией 335,84 м по лесу, болоту и пастбищу



до точки 489.

От точки 489 граница следует по болоту и пастбищу: общим направлением на юго-восток ломаной линией 913,49 м до точки 507, на северо-восток ломаной линией 340,33 м до реки Березовка до точки 515 – узловой точки пересечения границ муниципального образования Новополтавский сельсовет, муниципального образования Салбинский сельсовет и муниципального образования Григорьевский сельсовет.

По смежеству с землями муниципального образования  
Григорьевский сельсовет

Граница муниципального образования Салбинский сельсовет по смежеству с землями муниципального образования Григорьевский сельсовет проходит от узловой точки 515 до узловой точки 1 протяженностью 13516,53 м.

От точки 515 – узловой точки пересечения границ муниципального образования Новополтавский сельсовет, муниципального образования Салбинский сельсовет и муниципального образования Григорьевский сельсовет граница идет на юго-запад плавной линией 384,45 м по границе леса и болота до точки 522.

От точки 522 граница следует в юго-восточном направлении ломаной линией 737,82 м по болоту, пашне и лесу до точки 537. Затем граница проходит на юго-запад ломаной линией 261,81 м по лесу до точки 544. Далее граница идет в западном направлении прямой линией 847,63 м по лесу и пашне до точки 548.

От точки 548 граница следует на юго-запад ломаной линией 358,13 м по пашне и лесу, пересекая полевую дорогу, до точки 559. Затем граница проходит на юго-восток ломаной линией 818,78 м по лесу до точки 571. Далее граница идет в южном направлении ломаной линией 546,89 м по лесу и болоту до точки 576.

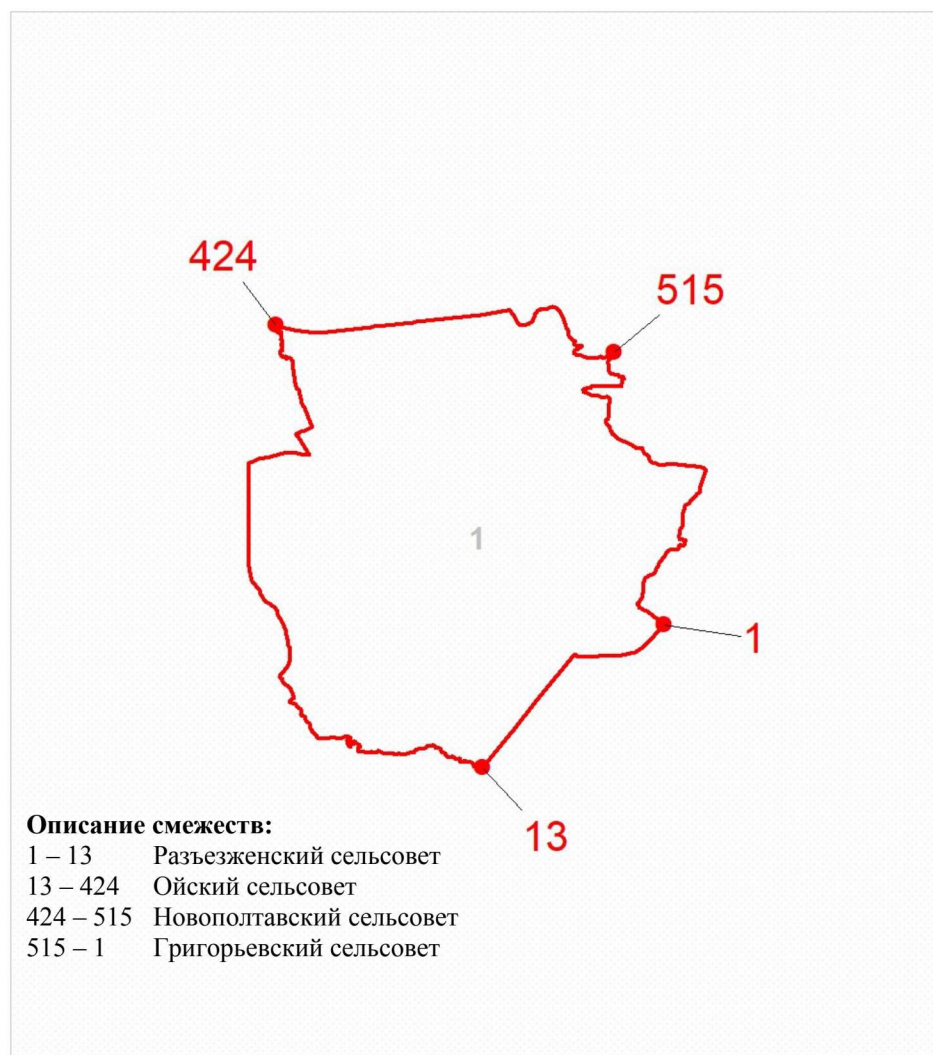
От точки 576 граница следует на юго-запад ломаной линией 139,28 м по лесу, пересекая автомобильную дорогу Р-257 «Енисей», до точки 580. Затем граница проходит на юго-восток ломаной линией 3545,07 м по границе пашни, леса и болота Клюквенное до точки 644. Далее граница идет на юго-запад ломаной линией 2185,26 м по заболоченной местности и лесу, пересекая реку Низкозопка, по границе пашни и леса до точки 681.

От точки 681 граница следует в юго-восточном направлении плавной линией 207,35 м по лесу до точки 688. Затем граница проходит на юго-запад ломаной линией 717,43 м по границе пашни и леса до полевой дороги (точка 701). Далее граница идет в юго-западном направлении извилистой линией 1784,23 м по полевой дороге до точки 728.

От точки 728 граница следует на юго-восток ломаной линией 982,40 м по лесу, заболоченной местности и пашне до точки 1 – узловой точки пересечения границ муниципального образования Григорьевский сельсовет, муниципального образования Салбинский сельсовет и муниципального образования Разъезженский сельсовет.

## Графическое отображение местоположения границ муниципального образования Салбинский сельсовет

### Раздел I. Обзорная схема местоположения границ муниципального образования



**Описание смежеств:**

- 1 – 13 Разъезженский сельсовет
- 13 – 424 Ойский сельсовет
- 424 – 515 Новополтавский сельсовет
- 515 – 1 Григорьевский сельсовет

Масштаб 1:200000

Используемые условные знаки и обозначения:



Граница муниципального образования



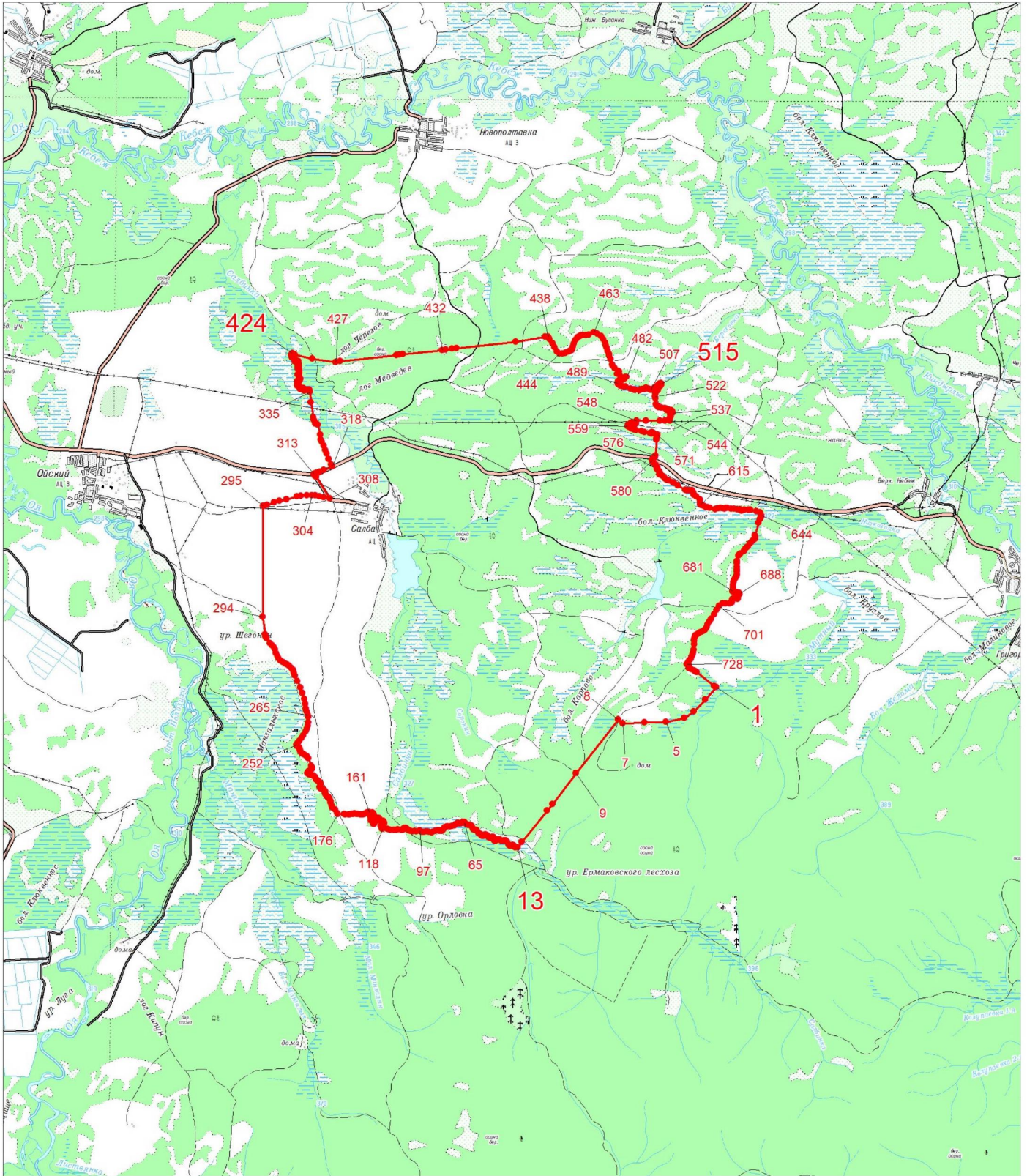
Узловая точка границы муниципального образования и её номер



Номер выносного листа обзорной схемы местоположения границ муниципального образования

Раздел II. Выносные листы обзорной схемы местоположения границ муниципального образования

Выносной лист № 1



Условные обозначения:

- Граница муниципального образования
- Характерная точка границы муниципального образования
- 1 Надписи номеров характерных точек границы муниципального образования

Приложение 37  
к Закону края  
от 10 октября 2024 г. № 8-3151

Приложение 37  
к Закону края  
от 18 февраля 2005 г. № 13-3003

**Координаты характерных точек границ  
муниципального образования Семенниковский сельсовет**

Обозначение характерных точек границы	Координаты, м (система координат МСК-167 (зона 4))	
	X	Y
1	316996.79	47691.13
2	317040.67	47713.45
3	317505.33	47969.79
4	318117.49	48309.88
5	318389.32	48457.59
6	318710.01	48633.85
7	318737.93	48641.91
8	318760.00	48692.76
9	318786.91	48809.71
10	318855.52	48993.69
11	318862.59	49067.37
12	318843.65	49143.33
13	318852.74	49197.49
14	318835.91	49264.77
15	318822.53	49358.05
16	318819.54	49392.75
17	318834.13	49457.73
18	318803.09	49509.90
19	318797.83	49530.51
20	318805.72	49570.59
21	318795.35	49631.34
22	318815.21	49676.78
23	318798.38	49744.06
24	318827.73	49897.85
25	318817.19	49936.92
26	318824.11	49991.09
27	318787.73	50054.12
28	318772.92	50101.88

Обозначение характерных точек границы	Координаты, м (система координат МСК-167 (зона 4))	
	X	Y
29	318781.93	50145.20
30	318817.49	50259.95
31	318824.77	50361.81
32	318807.83	50413.92
33	318797.66	50502.85
34	318807.43	50645.89
35	318788.31	50698.01
36	318730.56	50801.24
37	318824.64	50770.48
38	318917.75	50754.89
39	319008.79	50753.41
40	319111.83	50760.54
41	319157.27	50748.42
42	319174.45	50727.75
43	319219.98	50727.55
44	319250.21	50711.16
45	319253.28	50687.30
46	319246.35	50632.04
47	319251.48	50593.00
48	319251.96	50498.65
49	319283.86	50432.42
50	319293.07	50361.93
51	319321.02	50330.37
52	319329.50	50305.40
53	319334.57	50259.85
54	319381.84	50204.36
55	319393.43	50159.86
56	319409.35	50115.35
57	319444.63	50050.16
58	319444.24	50000.29
59	319475.18	49935.12
60	319479.11	49880.90
61	319483.28	49860.29
62	319513.28	49813.55
63	319515.16	49775.60
64	319492.92	49703.07
65	319488.40	49678.16
66	319504.30	49631.47
67	319497.43	49583.81

Обозначение характерных точек границы	Координаты, м (система координат МСК-167 (зона 4))	
	X	Y
68	319536.19	49547.87
69	319549.95	49505.53
70	319554.98	49453.48
71	319558.34	49326.64
72	319610.80	49239.69
73	319610.52	49202.83
74	319599.37	49162.78
75	319540.46	48972.25
76	319543.84	48846.50
77	319536.58	48747.88
78	319557.74	48750.27
79	319753.11	48790.29
80	319766.79	48792.43
81	320142.08	48876.82
82	320225.82	48896.21
83	320454.87	48946.66
84	320611.72	48981.62
85	320835.71	49026.73
86	321019.54	49067.97
87	321074.12	49079.95
88	321227.77	49116.16
89	321248.01	49120.93
90	321245.13	49211.56
91	321265.38	49497.73
92	321399.13	49493.73
93	322044.43	49474.26
94	322257.57	49467.83
95	322254.21	49824.62
96	322250.64	50224.78
97	322427.26	50252.70
98	322770.81	50305.88
99	323041.30	50348.24
100	323377.16	50404.38
101	323514.44	50426.53
102	323593.18	50523.54
103	323728.51	50574.19
104	324653.31	50913.82
105	324851.23	50986.23
106	325081.58	51074.28

Обозначение характерных точек границы	Координаты, м (система координат МСК-167 (зона 4))	
	X	Y
107	325606.30	51271.09
108	325857.34	51401.36
109	325896.02	52012.42
110	325867.30	52589.41
111	325864.76	52791.04
112	325855.67	53200.40
113	325832.05	53575.26
114	325425.32	53708.57
115	325132.90	54079.29
116	324828.18	54518.64
117	324454.92	54621.86
118	324023.78	54690.19
119	323705.33	54894.90
120	323380.13	54660.29
121	323424.73	55260.90
122	323436.91	55433.68
123	323445.44	55484.53
124	323443.73	55527.30
125	323446.24	55590.41
126	323477.22	55647.20
127	323483.63	55687.88
128	323481.99	55738.80
129	323468.03	55777.59
130	323454.16	55828.60
131	323454.59	55885.61
132	323463.11	55934.42
133	323479.63	55964.84
134	323496.09	55987.12
135	323496.29	56013.59
136	323504.70	56048.15
137	323507.04	56088.86
138	323497.22	56135.77
139	323481.19	56170.50
140	323475.39	56211.27
141	323475.76	56260.14
142	323478.13	56302.88
143	323466.23	56345.74
144	323443.76	56369.84
145	323427.55	56415.85

Обозначение характерных точек границы	Координаты, м (система координат МСК-167 (зона 4))	
	X	Y
146	323432.18	56465.45
147	323437.63	56510.01
148	323429.71	56540.62
149	323411.62	56571.29
150	323401.61	56593.77
151	323394.66	56626.35
152	323401.02	56658.88
153	323411.92	56689.76
154	323415.86	56716.95
155	323412.91	56751.67
156	323411.09	56795.98
157	323408.17	56834.96
158	323400.48	56878.25
159	323389.64	56929.56
160	323366.62	57004.74
161	323343.07	57059.59
162	323318.48	57100.80
163	323298.46	57145.74
164	323284.48	57182.50
165	323280.71	57221.22
166	323283.71	57267.14
167	323286.09	57311.92
168	323284.36	57352.66
169	323274.46	57389.38
170	323255.65	57422.33
171	323243.65	57450.93
172	323233.72	57483.58
173	323227.86	57516.21
174	323225.24	57558.61
175	323223.47	57593.24
176	323215.55	57623.84
177	323199.56	57662.65
178	323184.87	57697.98
179	323179.02	57741.23
180	323177.33	57786.04
181	323181.80	57838.95
182	323186.38	57906.12
183	323192.25	57938.11
184	323187.64	57969.09



Обозначение характерных точек границы	Координаты, м (система координат МСК-167 (зона 4))	
	X	Y
185	323178.85	58050.21
186	322968.82	58019.22
187	322913.75	58008.40
188	322573.30	57964.39
189	322349.00	57934.10
190	322045.78	57899.80
191	321249.87	57802.84
192	321166.95	57789.79
193	321155.84	58212.99
194	321148.31	58435.21
195	321138.14	59142.60
196	321106.26	59599.57
197	321095.51	60297.14
198	321109.04	60807.25
199	321102.14	61064.23
200	321212.80	61289.70
201	321565.86	61361.10
202	322171.53	61494.63
203	322261.43	61514.12
204	322298.87	61587.65
205	322311.28	61623.35
206	322312.55	61656.94
207	322310.65	61689.51
208	322313.00	61704.63
209	322316.23	61722.56
210	322320.43	61748.95
211	322318.83	61786.05
212	322315.30	61829.35
213	322313.48	61857.88
214	322314.29	61896.03
215	322319.58	61925.61
216	322320.02	61985.66
217	322313.12	62028.40
218	322306.34	62086.63
219	322308.13	62113.03
220	322314.04	62154.09
221	322317.70	62179.95
222	322314.33	62194.38
223	322307.21	62205.37

Обозначение характерных точек границы	Координаты, м (система координат МСК-167 (зона 4))	
	X	Y
224	322298.41	62207.84
225	322289.80	62198.83
226	322284.17	62195.13
227	322276.70	62195.72
228	322267.70	62206.19
229	322264.04	62217.16
230	322268.19	62236.34
231	322268.87	62257.42
232	322258.58	62273.77
233	322241.08	62289.64
234	322215.86	62310.10
235	322196.51	62366.01
236	322206.59	62393.16
237	322211.78	62409.93
238	322212.14	62421.94
239	322207.70	62435.58
240	322192.59	62450.90
241	322176.94	62464.89
242	322167.20	62483.37
243	322160.97	62507.43
244	322153.85	62520.03
245	322130.90	62520.99
246	322121.86	62526.13
247	322116.60	62537.64
248	322118.86	62554.70
249	322120.81	62565.90
250	322117.15	62575.79
251	322112.93	62583.30
252	322105.26	62592.43
253	322102.67	62604.19
254	322101.16	62616.74
255	322095.35	62625.59
256	322083.67	62633.94
257	322076.26	62643.60
258	322072.33	62654.04
259	322075.63	62666.02
260	322086.90	62675.02
261	322092.32	62685.65
262	322090.24	62693.14

Обозначение характерных точек границы	Координаты, м (система координат МСК-167 (зона 4))	
	X	Y
263	322083.86	62697.72
264	322075.86	62697.78
265	322058.99	62692.03
266	322043.79	62693.20
267	322035.55	62698.60
268	322033.50	62710.36
269	322044.30	62726.56
270	322056.68	62741.15
271	322061.86	62756.05
272	322061.46	62773.67
273	322055.42	62788.12
274	322045.16	62807.94
275	322038.59	62822.93
276	322036.87	62842.43
277	322036.82	62873.12
278	322033.75	62891.29
279	322026.11	62904.95
280	322016.36	62922.90
281	322008.73	62937.90
282	322006.44	62953.39
283	322010.30	62970.44
284	322023.55	62993.03
285	322030.05	63006.86
286	322029.62	63019.94
287	322020.34	63029.08
288	322000.62	63033.76
289	321990.75	63035.70
290	321984.39	63042.41
291	321981.86	63061.11
292	321977.40	63072.08
293	321969.18	63079.08
294	321962.50	63078.86
295	321947.11	63070.85
296	321946.54	63084.48
297	321944.62	63100.40
298	321957.28	63121.70
299	321968.61	63140.89
300	321968.22	63161.81
301	321961.59	63189.14

Обозначение характерных точек границы	Координаты, м (система координат МСК-167 (зона 4))	
	X	Y
302	321964.96	63194.09
303	321966.40	63196.20
304	321970.33	63202.69
305	321973.80	63208.40
306	322013.70	63271.60
307	322038.34	63310.44
308	321974.04	63344.52
309	321963.98	63397.14
310	321964.18	63422.82
311	321961.46	63469.94
312	321959.94	63508.94
313	321963.14	63554.92
314	321959.08	63601.44
315	321953.58	63645.96
316	321957.66	63648.90
317	321973.92	63605.08
318	321976.18	63600.68
319	321980.76	63595.94
320	321986.60	63592.94
321	321993.12	63592.02
322	321999.60	63593.24
323	322005.30	63596.50
324	322009.66	63601.44
325	322012.16	63607.54
326	322012.62	63613.24
327	322007.06	63703.28
328	322017.24	63794.42
329	322016.46	63802.58
330	322013.48	63808.46
331	322008.78	63813.06
332	322002.82	63815.88
333	321996.28	63816.60
334	321990.00	63815.22
335	321971.82	63808.02
336	321964.96	63803.52
337	321961.24	63798.30
338	321957.92	63791.60
339	321957.74	63805.16
340	321957.08	63810.06

Обозначение характерных точек границы	Координаты, м (система координат МСК-167 (зона 4))	
	X	Y
341	321944.10	63852.56
342	321932.16	63889.28
343	321916.74	63934.16
344	321895.62	63996.14
345	321869.42	64053.96
346	321842.36	64104.76
347	321836.64	64140.68
348	321857.54	64195.72
349	321862.38	64235.04
350	321862.56	64238.98
351	321859.54	64295.80
352	321860.40	64378.68
353	321856.80	64421.36
354	321855.18	64427.76
355	321851.56	64433.24
356	321846.36	64437.30
357	321839.84	64439.46
358	321820.19	64442.81
359	321821.69	64443.52
360	321826.22	64447.56
361	321829.02	64450.04
362	321831.76	64455.92
363	321843.66	64498.60
364	321844.38	64504.80
365	321841.10	64583.24
366	321843.78	64635.68
367	321851.82	64654.34
368	321878.82	64717.44
369	321889.90	64762.84
370	321800.15	64754.73
371	321694.78	64733.97
372	321309.59	64632.11
373	320899.33	64533.63
374	320602.96	64456.75
375	320507.20	64430.74
376	320319.00	64396.86
377	320126.11	64371.94
378	319994.17	64342.02
379	319807.07	64311.37

Обозначение характерных точек границы	Координаты, м (система координат МСК-167 (зона 4))	
	X	Y
380	319542.74	64328.36
381	319424.60	64792.43
382	319451.15	64931.64
383	319620.15	65215.77
384	319821.31	65636.50
385	319826.22	65689.84
386	319833.67	65770.85
387	319883.49	66122.89
388	319780.46	66185.84
389	319700.55	66238.98
390	319443.28	66564.06
391	319380.54	66625.43
392	319355.70	67175.32
393	319049.20	67390.99
394	318821.23	67834.00
395	318403.49	67716.97
396	317849.61	67710.70
397	317293.99	67067.42
398	316831.01	67147.97
399	315550.84	67373.61
400	314907.23	66054.74
401	314640.17	65529.33
402	314497.10	65167.42
403	314438.46	65033.87
404	314056.13	64193.24
405	314021.97	62175.56
406	313693.34	61016.08
407	313730.54	60984.50
408	313726.88	60935.96
409	313711.43	60819.64
410	313693.79	60688.52
411	313693.45	60625.03
412	313520.14	60208.64
413	313619.72	60200.18
414	313634.19	60200.11
415	314070.31	60163.97
416	314609.66	60108.02
417	315105.73	60066.58
418	315181.12	60043.63

Обозначение характерных точек границы	Координаты, м (система координат МСК-167 (зона 4))	
	X	Y
419	315233.28	60021.37
420	315273.73	60002.94
421	315326.96	59981.21
422	315394.73	59974.85
423	315407.61	59910.71
424	315413.18	59795.39
425	315422.37	59738.22
426	315426.14	59669.87
427	315434.70	59562.00
428	315446.71	59431.62
429	315445.09	59375.12
430	315461.42	59345.12
431	315490.57	59314.49
432	315572.51	59275.48
433	315635.72	59230.19
434	315697.77	59172.11
435	315748.08	59115.71
436	315796.86	59068.93
437	315859.18	59047.14
438	315891.12	59034.63
439	315936.87	59010.82
440	315987.40	58983.78
441	316003.27	58963.38
442	316002.41	58918.56
443	315998.70	58848.66
444	316024.87	58805.67
445	316050.30	58669.05
446	316093.03	58666.70
447	316111.61	58701.17
448	316120.12	58749.97
449	316118.69	58827.38
450	316110.76	58855.95
451	316106.86	58878.38
452	316108.99	58890.58
453	316130.89	58901.22
454	316164.04	58897.66
455	316205.10	58889.89
456	316283.87	58847.65
457	316389.01	58751.17

Обозначение характерных точек границы	Координаты, м (система координат МСК-167 (зона 4))	
	X	Y
458	316467.70	58656.92
459	316512.26	58605.04
460	316525.28	58571.65
461	316524.09	58554.04
462	316481.18	58528.19
463	316453.06	58479.82
464	316459.65	58430.68
465	316484.34	58363.38
466	316488.10	58322.63
467	316487.84	58288.01
468	316498.75	58227.06
469	316523.93	58214.44
470	316548.51	58234.63
471	316560.88	58254.90
472	316576.99	58267.06
473	316587.13	58265.38
474	316617.28	58255.74
475	316659.21	58223.32
476	316689.81	58231.24
477	316707.68	58249.05
478	316730.46	58299.79
479	316747.18	58356.68
480	316761.65	58387.12
481	316777.12	58400.13
482	316796.37	58399.08
483	316816.62	58384.68
484	316855.93	58330.76
485	316856.93	58329.40
486	316804.51	58238.75
487	316755.33	58162.74
488	316710.20	58118.27
489	316641.73	58066.64
490	316559.38	58012.58
491	316471.22	57930.50
492	316413.73	57865.28
493	316373.13	57820.19
494	316303.09	57714.80
495	316183.87	57565.01
496	316044.07	57388.87



Обозначение характерных точек границы	Координаты, м (система координат МСК-167 (зона 4))	
	X	Y
497	315973.01	57297.23
498	315935.09	57249.16
499	315879.32	57143.69
500	315827.31	56997.46
501	315816.35	56962.92
502	315773.25	56917.42
503	315706.43	56832.38
504	315687.96	56805.87
505	315642.50	56718.90
506	315608.20	56671.00
507	315590.99	56642.30
508	315543.37	56542.39
509	315516.32	56466.22
510	315504.88	56433.73
511	315485.21	56390.09
512	315458.82	56349.73
513	315363.70	56171.99
514	315285.10	55999.79
515	315218.75	55852.40
516	315213.79	55839.65
517	315488.42	55638.49
518	315511.76	55629.15
519	315521.97	55633.15
520	315528.26	55656.52
521	315534.26	55709.42
522	315531.38	55731.84
523	315520.29	55747.19
524	315516.32	55760.46
525	315518.16	55770.82
526	315530.39	55772.76
527	315556.81	55765.44
528	315572.95	55745.98
529	315584.29	55728.40
530	315598.29	55695.71
531	315621.55	55675.18
532	315666.85	55662.58
533	315695.07	55651.70
534	315721.40	55634.20
535	315737.57	55617.79

Обозначение характерных точек границы	Координаты, м (система координат МСК-167 (зона 4))	
	X	Y
536	315757.67	55583.03
537	315781.43	55495.29
538	315802.94	55397.09
539	315816.30	55289.51
540	315827.04	55219.75
541	315837.87	55170.80
542	315854.97	55144.20
543	315879.31	55131.81
544	315902.76	55135.71
545	315917.00	55134.58
546	315929.13	55123.30
547	315928.03	55112.10
548	315921.80	55095.86
549	315919.64	55079.58
550	315926.60	55058.15
551	315937.67	55040.76
552	315955.91	55029.43
553	315986.43	55027.17
554	316015.04	55040.19
555	316038.47	55042.06
556	316047.57	55033.85
557	316047.47	55020.61
558	316041.20	54999.28
559	316040.96	54968.73
560	316043.72	54930.02
561	316062.87	54904.43
562	316079.17	54872.40
563	316105.86	54798.02
564	316132.38	54700.16
565	316144.43	54669.12
566	316153.48	54653.78
567	316174.76	54641.41
568	316191.23	54631.62
569	316203.52	54622.89
570	316207.41	54599.45
571	316208.20	54569.40
572	316212.11	54547.99
573	316226.71	54527.01
574	316260.67	54499.64

Обозначение характерных точек границы	Координаты, м (система координат МСК-167 (зона 4))	
	X	Y
575	316318.08	54465.07
576	316349.58	54464.85
577	316380.55	54465.16
578	316409.84	54454.28
579	316453.11	54456.64
580	316483.01	54456.96
581	316525.13	54448.65
582	316547.00	54432.99
583	316563.16	54416.58
584	316577.27	54397.13
585	316602.56	54376.58
586	316635.35	54358.54
587	316673.98	54351.13
588	316733.99	54342.54
589	316768.56	54337.20
590	316792.27	54324.53
591	316808.71	54309.46
592	316810.67	54299.27
593	316805.82	54283.98
594	316797.23	54272.72
595	316772.00	54253.69
596	316758.53	54242.60
597	316743.09	54226.15
598	316742.94	54206.81
599	316754.00	54188.40
600	316788.48	54170.84
601	316837.39	54170.75
602	316878.28	54192.85
603	316901.90	54219.15
604	316920.50	54242.54
605	316920.35	54222.18
606	316918.06	54188.60
607	316923.99	54166.16
608	316933.03	54149.80
609	316947.14	54130.35
610	316965.31	54110.87
611	316982.43	54099.44
612	317009.89	54095.16
613	317040.44	54095.96

Обозначение характерных точек границы	Координаты, м (система координат МСК-167 (зона 4))	
	X	Y
614	317052.58	54089.53
615	317065.69	54073.14
616	317072.67	54053.74
617	317074.59	54038.46
618	317071.43	54025.24
619	317070.33	54014.05
620	317157.62	53755.64
621	317207.62	53636.96
622	317231.66	53584.86
623	317247.96	53547.47
624	317259.95	53517.86
625	317263.85	53494.41
626	317267.59	53451.62
627	317268.26	53405.80
628	317264.68	53343.84
629	317261.39	53312.30
630	317247.77	53261.50
631	317237.31	53224.92
632	317228.56	53144.55
633	317218.81	53067.24
634	317216.02	52977.59
635	317212.22	52853.56
636	317204.71	52802.71
637	317182.94	52751.96
638	317157.27	52720.53
639	317160.80	52654.02
640	317161.35	52609.14
641	317154.22	52556.93
642	317158.73	52517.40
643	317165.29	52470.16
644	317163.99	52432.50
645	317157.56	52356.76
646	317157.09	52291.65
647	317158.33	52168.88
648	317166.26	52084.50
649	317176.78	51995.84
650	317185.41	51925.53
651	317182.85	51870.36
652	317175.76	51806.14

Обозначение характерных точек границы	Координаты, м (система координат МСК-167 (зона 4))	
	X	Y
653	317159.88	51725.82
654	317153.38	51674.96
655	317147.21	51595.21
656	317142.99	51510.67
657	317138.67	51478.12
658	317134.45	51458.81
659	317123.20	51450.75
660	317079.36	51445.40
661	317032.34	51438.58
662	317013.68	51442.45
663	316990.73	51438.92
664	316949.95	51431.08
665	316839.95	51423.74
666	316810.45	51427.01
667	316780.33	51441.45
668	316757.38	51443.21
669	316740.29	51438.73
670	316720.85	51425.63
671	316689.25	51420.78
672	316621.03	51419.24
673	316534.50	51419.88
674	316343.21	51434.52
675	316221.22	51448.97
676	316186.78	51438.63
677	316160.92	51426.69
678	316142.44	51406.46
679	316136.15	51382.07
680	316129.75	51343.43
681	316119.27	51304.82
682	316100.74	51277.46
683	316076.00	51260.85
684	316031.47	51250.61
685	315997.78	51235.82
686	315974.10	51224.43
687	315963.81	51210.25
688	315954.04	51184.21
689	315929.50	51041.35
690	315904.08	50912.19
691	315889.52	50811.68

Обозначение характерных точек границы	Координаты, м (система координат МСК-167 (зона 4))	
	X	Y
692	315888.49	50676.27
693	315905.30	50610.99
694	315900.43	50506.15
695	315896.93	50313.75
696	315910.67	49995.92
697	315914.83	49872.70
698	315907.09	49797.41
699	315893.49	49749.73
700	315915.65	49719.43
701	315908.26	49703.15
702	315953.51	49676.24
703	315970.62	49649.65
704	315977.14	49614.70
705	315979.98	49586.17
706	315987.96	49564.73
707	316006.21	49554.41
708	316063.18	49548.91
709	316131.35	49544.33
710	316142.52	49540.18
711	316151.60	49528.91
712	316154.38	49493.26
713	316152.64	49397.56
714	316149.37	49370.09
715	316135.69	49330.91
716	316118.02	49283.18
717	316108.60	49248.63
718	316105.25	49210.99
719	316111.97	49153.88
720	316120.42	49042.46
721	316130.85	48941.59
722	316133.11	48903.41
723	316136.33	48872.85
724	316145.36	48855.47
725	316162.52	48837.02
726	316187.03	48832.23
727	316239.01	48829.29
728	316275.65	48828.00
729	316308.19	48822.67
730	316336.43	48815.50

Обозначение характерных точек границы	Координаты, м (система координат МСК-167 (зона 4))	
	X	Y
731	316357.89	48798.89
732	316373.01	48778.41
733	316387.67	48738.28
734	316407.80	48678.90
735	316430.26	48619.69
736	316449.22	48568.64
737	316465.16	48522.70
738	316480.97	48460.48
739	316489.76	48411.54
740	316506.59	48348.29
741	316528.52	48287.04
742	316564.70	48224.67
743	316625.30	48161.10
744	316661.68	48125.20
745	316687.04	48112.79
746	316726.50	48080.94
747	316746.57	48043.12
748	316765.52	47991.05
749	316780.53	47956.33
750	316797.72	47940.93
751	316833.08	47906.05
752	316849.18	47880.48
753	316865.26	47852.87
754	316883.23	47805.90
755	316898.35	47786.45
756	316915.58	47737.43
757	316930.38	47727.30
758	316975.23	47721.74
1	316996.79	47691.13

Площадь муниципального образования 13035,46 га.

Приложение 38  
к Закону края  
от 10 октября 2024 г. № 8-3151

Приложение 38  
к Закону края  
от 18 февраля 2005 г. № 13-3003

## **Текстовое описание местоположения границ муниципального образования Семенниковский сельсовет**

По смежеству с землями муниципального образования  
Шушенский район

Граница муниципального образования Семенниковский сельсовет по смежеству с землями муниципального образования Шушенский район проходит от узловой точки 1 до узловой точки 109 протяженностью 15185,26 м.

От точки 1 – узловой точки пересечения границ муниципального образования Мигнинский сельсовет, муниципального образования Семенниковский сельсовет и муниципального образования Шушенский район граница идет на северо-восток прямой линией 1984,56 м по пашне и лесу до реки Агеевка (точка 7).

От точки 7 граница следует общим направлением на восток извилистой линией 2249,83 м по середине реки Агеевка вниз по течению до устья безымянного ручья (точка 36). Далее граница проходит общим направлением на северо-запад извилистой линией 2624,51 м по руслу безымянного ручья вверх по течению до точки 77.

От точки 77 граница идет на северо-восток прямой линией 1731,05 м по лесу и пашне, пересекая проселочную дорогу, до точки 88. Затем граница следует на восток ломаной линией 398,36 м по лесу до точки 91. Далее граница проходит в северном направлении прямой линией 992,64 м по лесу и пашне до точки 94.

От точки 94 граница идет на восток прямой линией 756,98 м по лесу до точки 96. Затем граница следует на северо-восток ломаной линией 3835,05 м по лесу и пашне, пересекая полевую дорогу, до точки 108. Далее граница идет на восток прямой линией 612,28 м по лесу до полевой дороги до точки 109 – узловой точки пересечения границ муниципального образования Шушенский район, муниципального образования Семенниковский сельсовет и муниципального образования Жеблахтинский сельсовет.

По смежеству с землями муниципального образования  
Жеблахтинский сельсовет

Граница муниципального образования Семенниковский сельсовет по смежеству с землями муниципального образования Жеблахтинский сельсовет проходит от узловой точки 109 до узловой точки 113 протяженностью 1564,41 м.



От точки 109 – узловой точки пересечения границ муниципального образования Шушенский район, муниципального образования Семенниковский сельсовет и муниципального образования Жеблахтинский сельсовет граница следует на восток прямой линией 1564,41 м по полевой дороге до точки 113 – узловой точки пересечения границ муниципального образования Жеблахтинский сельсовет, муниципального образования Семенниковский сельсовет и муниципального образования Ермаковский сельсовет.

По смежеству с землями муниципального образования  
Ермаковский сельсовет

Граница муниципального образования Семенниковский сельсовет по смежеству с землями муниципального образования Ермаковский сельсовет проходит от узловой точки 113 до узловой точки 398 протяженностью 25842,55 м.

От точки 113 – узловой точки пересечения границ муниципального образования Жеблахтинский сельсовет, муниципального образования Семенниковский сельсовет и муниципального образования Ермаковский сельсовет граница идет на юго-восток ломаной линией 2637,23 м по лесу и заболоченной местности до точки 119.

От точки 119 граница следует на юго-запад прямой линией 401,00 м по заболоченной местности, лесу и пастбищу до точки 120. Затем граница проходит на восток прямой линией 775,47 м по заболоченной местности и пастбищу до ручья Карагатский (точка 122). Далее граница идет на юго-восток извилистой линией 2716,28 м по руслу ручья Карагатский вниз по течению до точки 185.

От точки 185 граница следует на юго-запад прямой линией 2028,93 м по пастбищу, лесу и пашне до точки 192. Затем граница проходит на восток ломаной линией 3276,25 м по пашне и лесу до точки 199. Далее граница идет в северо-восточном направлении ломаной линией 1323,57 м по пашне, пересекая полевую дорогу, по лесу до ручья Карагатский (точка 203).

От точки 203 граница следует на юго-восток извилистой линией 1995,69 м по руслу ручья Карагатский вниз по течению, пересекая автомобильную дорогу Ермаковское – Мигна, до точки 301. Затем граница проходит на северо-восток прямой линией 143,55 м по границе полосы отвода автомобильной дороги Ермаковское – Мигна с юго-восточной стороны до северного берега Мигнинского водохранилища (точка 307).

От точки 307 граница идет на юго-восток извилистой линией 1787,68 м по северному берегу Мигнинского водохранилища до точки 369. Далее граница следует на юго-запад ломаной линией 595,94 м, пересекая Мигнинское водохранилище от северного до южного берега, до точки 372. Затем граница проходит на юго-запад ломаной линией 1802,80 м лесу и пашне, пересекая полевую дорогу, по болоту Тюхтетское до точки 380.

От точки 380 граница идет на юго-восток прямой линией 478,87 м по границе леса, пашни и болота Тюхтетское до точки 381. Далее граница следует на северо-восток ломаной линией 1429,12 м по болоту Тюхтетское, лесу и пашне до точки 387. Затем граница проходит на юго-восток ломаной линией 2142,49 м

по пашне, лесу и болоту Тюхтетское до точки 394.

От точки 394 граница идет на юго-запад ломаной линией 1837,75 м по болоту Тюхтетское, лесу и пашне до точки 397. Далее граница следует на юго-восток прямой линией 469,93 м по болоту Тюхтетское до точки 398 – узловой точки пересечения границ муниципального образования Ермаковский сельсовет, муниципального образования Семенниковский сельсовет и муниципального образования Разъезженский сельсовет.

По смежеству с землями муниципального образования  
Разъезженский сельсовет

Граница муниципального образования Семенниковский сельсовет по смежеству с землями муниципального образования Разъезженский сельсовет проходит от узловой точки 398 до узловой точки 412 протяженностью 8900,08 м.

От точки 398 – узловой точки пересечения границ муниципального образования Ермаковский сельсовет, муниципального образования Семенниковский сельсовет и муниципального образования Разъезженский сельсовет граница идет на юго-восток прямой линией 1299,90 м по болоту Тюхтетское, лесу и пашне, пересекая полевую дорогу, до точки 399.

От точки 399 граница следует на юго-запад ломаной линией 3515,43 м по пашне и лесу, пересекая полевую дорогу, до точки 404. Затем граница проходит в западном направлении прямой линией 2017,97 м по границе леса, по пашне до точки 405.

От точки 405 граница идет на юго-запад ломаной линией 2066,78 м по пашне, пересекая реку Малый Бороксан, по болоту и кустарнику, пересекая реку Мигна, по пастбищу, пересекая полевую дорогу, до точки 412 – узловой точки пересечения границ муниципального образования Разъезженский сельсовет, муниципального образования Семенниковский сельсовет и муниципального образования Мигнинский сельсовет.

По смежеству с землями муниципального образования  
Мигнинский сельсовет

Граница муниципального образования Семенниковский сельсовет по смежеству с землями муниципального образования Мигнинский сельсовет проходит от узловой точки 412 до узловой точки 1 протяженностью 19806,00 м.

От точки 412 – узловой точки пересечения границ муниципального образования Разъезженский сельсовет, муниципального образования Семенниковский сельсовет и муниципального образования Мигнинский сельсовет граница следует на северо-запад ломаной линией 1897,60 м по границе пастбища, пересекая полевую дорогу, по пашне до точки 422.

От точки 422 граница идет на запад ломаной линией 602,90 м по пашне и границе леса до точки 429. Далее граница проходит общим направлением на северо-запад извилистой линией 2764,04 м по границе леса, по пашне

до полевой дороги (точка 485). Затем граница следует в юго-западном направлении ломаной линией 1741,74 м по полевой дороге, пересекая автомобильную дорогу Ермаковское – Мигна, до точки 501.

От точки 501 граница идет на юго-запад ломаной линией 1281,89 м по границе полосы отвода автомобильной дороги Ермаковское – Мигна с северной стороны до точки 516. Далее граница проходит ломаной линией по пашне: на северо-запад 365,56 м до точки 518, на восток 154,32 м до точки 525. Затем граница следует на северо-запад ломаной линией 3507,96 м по пашне, лесу и заболоченной местности до точки 625.

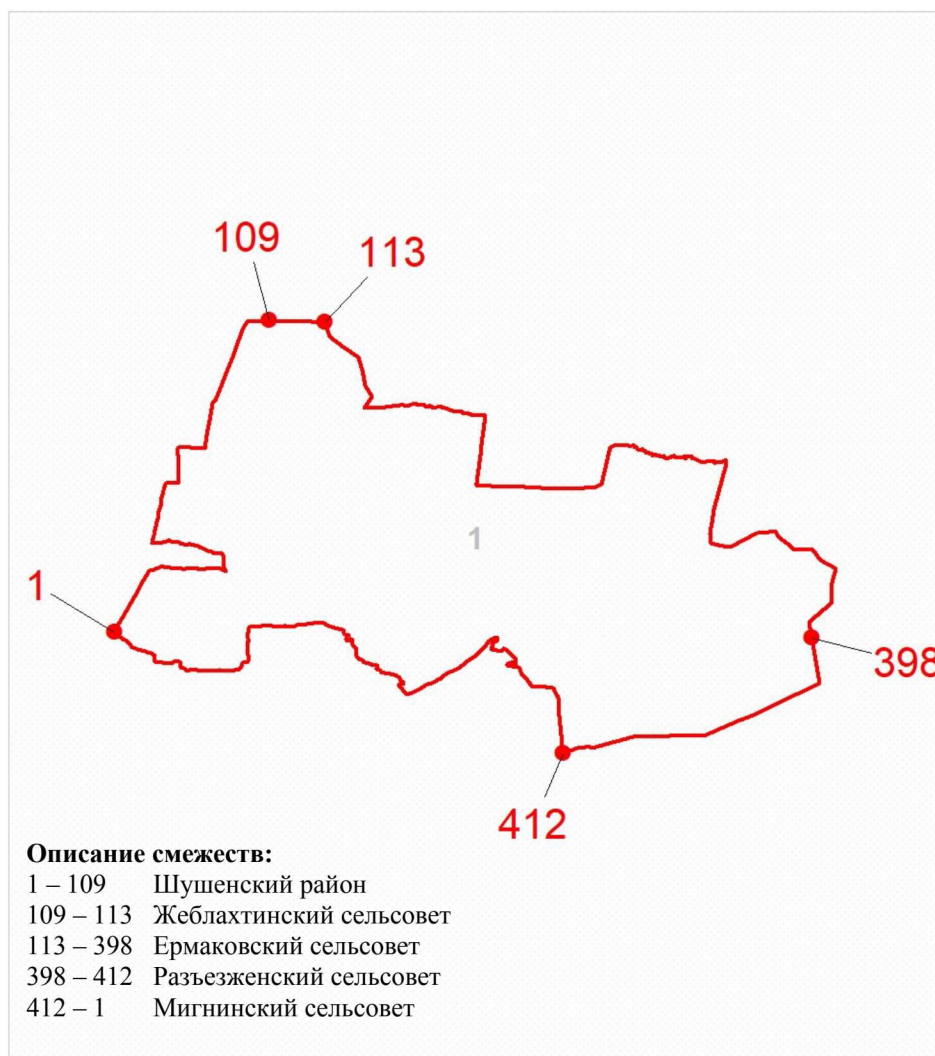
От точки 625 граница идет на запад ломаной линией 2061,28 м по пашне и лесу, пересекая полевую дорогу, по заболоченной местности до точки 658. Далее граница проходит на юг ломаной линией 928,21 м по заболоченной местности и лесу до точки 675. Затем граница следует на юго-запад плавной линией 413,14 м по лесу и пашне, огибая безымянный пруд с северной стороны, до точки 688.

От точки 688 граница идет на запад ломаной линией 1445,04 м по пашне до точки 699. Далее граница проходит ломаной линией по границе пашни и леса: в северо-западном направлении 399,70 м до точки 711, в западном направлении 684,35 м до точки 724.

От точки 724 граница следует в северо-западном направлении ломаной линией 1558,27 м по сенокосу, пересекая проселочную дорогу, по лесу и пашне, пересекая полевую дорогу, до точки 1 – узловой точки пересечения границ муниципального образования Мигнинский сельсовет, муниципального образования Семенниковский сельсовет и муниципального образования Шушенский район.

## Графическое отображение местоположения границ муниципального образования Семенниковский сельсовет

### Раздел I. Обзорная схема местоположения границ муниципального образования



Масштаб 1:200000

Используемые условные знаки и обозначения:



Граница муниципального образования



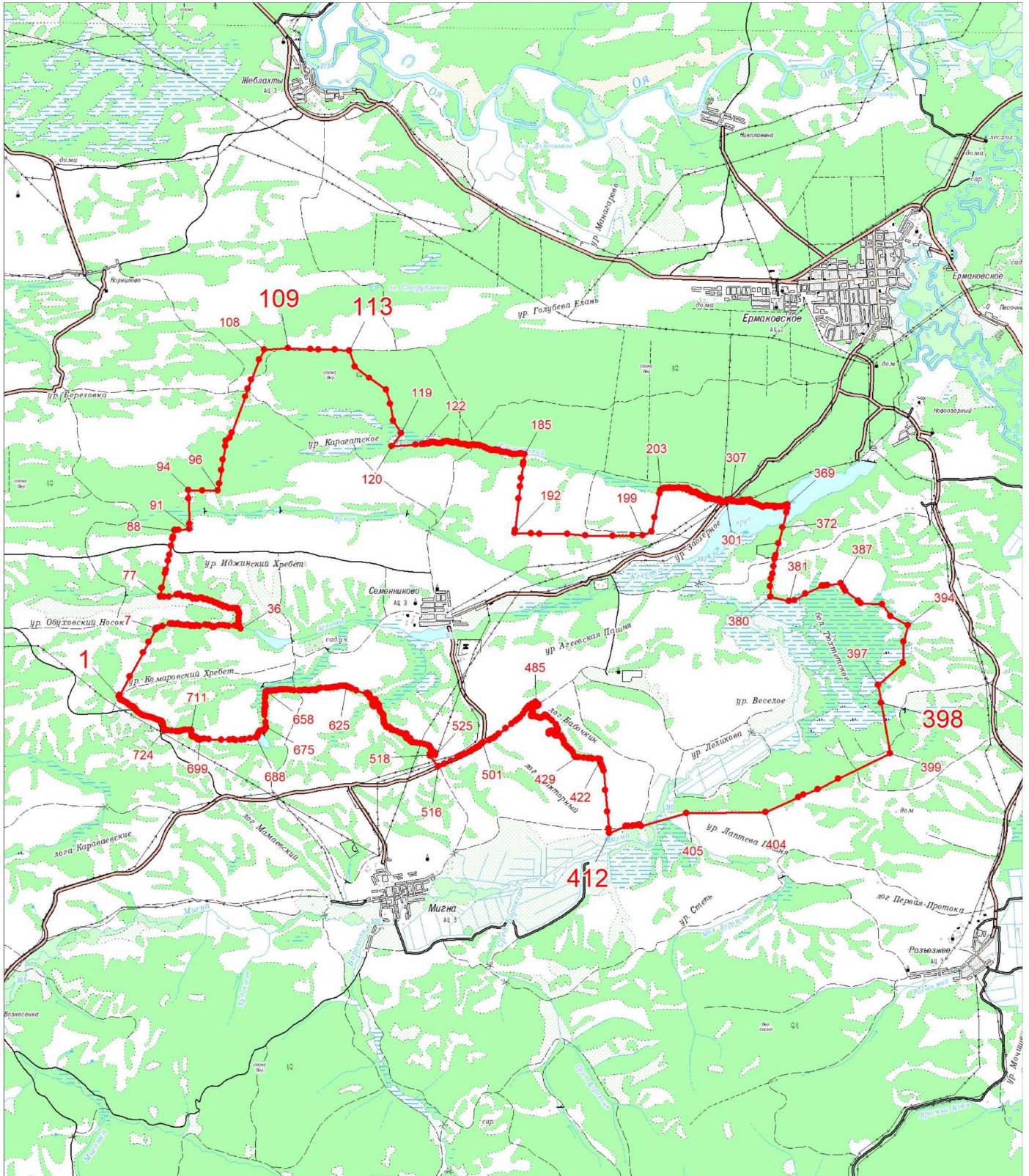
Узловая точка границы муниципального образования и её номер



Номер выносного листа обзорной схемы местоположения границ муниципального образования




## Раздел II. Выносные листы обзорной схемы местоположения границ муниципального образования

Выносной лист № 1



Масштаб 1:100000

Условные обозначения:

	Граница муниципального образования
	Характерная точка границы муниципального образования
	Надписи номеров характерных точек границы муниципального образования

Приложение 40  
к Закону края  
от 10 октября 2024 г. № 8-3151

Приложение 40  
к Закону края  
от 18 февраля 2005 г. № 13-3003

**Координаты характерных точек границ  
муниципального образования Танзыбейский сельсовет**

Обозначение характерных точек границы	Координаты, м (система координат МСК-167 (зона 4))	
	X	Y
1	278837.37	131993.46
2	278837.43	131993.42
3	278898.44	131782.53
4	279053.34	131519.92
5	279213.19	131381.89
6	279442.37	131079.53
7	279585.59	130828.74
8	279708.82	130535.31
9	279797.56	130343.52
10	279894.43	130186.69
11	280061.62	129986.27
12	280185.98	129829.15
13	280275.13	129687.98
14	280344.42	129519.76
15	280424.60	129242.38
16	280490.38	129124.84
17	280614.64	128956.03
18	280824.45	128685.04
19	280905.46	128508.91
20	280945.89	128173.54
21	280938.21	127717.95
22	280955.35	127413.99
23	280996.93	127218.81
24	281062.81	127112.94
25	281234.15	126939.74
26	281303.74	126806.57
27	281371.88	126498.16
28	281419.94	126135.44

Обозначение характерных точек границы	Координаты, м (система координат МСК-167 (зона 4))	
	X	Y
29	281378.63	125886.63
30	281286.95	125720.15
31	281093.51	125593.71
32	280758.72	125468.79
33	280451.23	125320.21
34	280345.13	125309.67
35	279920.59	125309.24
36	279802.37	125309.52
37	279472.46	125337.42
38	279208.63	125359.70
39	278954.06	125381.20
40	278791.25	125395.41
41	278791.24	125395.41
42	278796.11	125350.56
43	278798.92	125314.71
44	278804.47	125287.84
45	278816.06	125259.05
46	278828.74	125237.02
47	278838.65	125224.73
48	278871.10	125204.80
49	278895.85	125194.80
50	278921.84	125180.64
51	278926.24	125177.06
52	278695.23	125218.38
53	278535.06	125220.10
54	278530.96	125220.14
55	278455.73	125220.95
56	278251.66	125192.52
57	278260.52	125206.77
58	278291.52	125243.59
59	278330.27	125289.12
60	278369.99	125323.99
61	278413.59	125362.74
62	278457.71	125389.30
63	278419.62	125393.26
64	278378.65	125384.07
65	277252.56	125122.55
66	277020.30	125089.79
67	276532.36	125062.08

Обозначение характерных точек границы	Координаты, м (система координат МСК-167 (зона 4))	
	X	Y
68	275783.77	125015.77
69	275708.29	124939.57
70	275681.00	124864.97
71	275602.29	124733.51
72	275598.21	124726.70
73	275595.50	124711.71
74	275619.02	124706.96
75	275645.82	124696.63
76	275655.55	124692.89
77	275720.71	124667.80
78	275809.96	124614.51
79	275721.36	124561.04
80	275445.21	124404.33
81	275173.40	124298.21
82	274536.05	124145.39
83	274162.42	124071.52
84	274133.64	124072.48
85	273820.90	124082.98
86	273384.91	124064.31
87	273311.95	124026.15
88	273236.52	123925.70
89	273212.10	123733.43
90	273211.33	123727.34
91	273210.91	123717.69
92	273189.91	123227.35
93	273177.31	122933.20
94	273265.05	122620.69
95	273419.60	122315.25
96	273539.13	122049.12
97	273551.34	121833.04
98	273563.12	121624.35
99	273611.47	121296.68
100	273702.19	121039.96
101	273749.61	120905.73
102	273794.96	120691.04
103	273781.61	120617.87
104	273753.84	120465.60
105	273574.44	120136.48
106	273312.27	119769.32



Обозначение характерных точек границы	Координаты, м (система координат МСК-167 (зона 4))	
	X	Y
107	273144.71	119447.87
108	273103.16	119296.10
109	273089.49	119297.77
110	273060.48	119235.59
111	272897.20	118476.87
112	272817.17	118294.69
113	272705.83	118124.52
114	272625.58	117915.08
115	272552.63	117639.34
116	272574.49	117432.69
117	272662.68	117174.70
118	272833.28	116911.92
119	272894.98	116774.95
120	272909.44	116622.90
121	272872.82	116467.51
122	272741.69	116278.09
123	272681.51	116122.95
124	272648.56	115936.36
125	272658.64	115729.84
126	272641.43	115546.97
127	272521.02	115228.91
128	272499.53	115003.25
129	272567.96	114729.89
130	272616.60	114437.27
131	272629.81	114133.35
132	272624.31	113942.57
133	272803.62	113305.82
134	272852.86	113087.19
135	272866.90	112884.52
136	272837.37	112635.58
137	272765.10	112441.63
138	272613.24	112120.01
139	272532.96	111906.67
140	272503.74	111696.67
141	272506.61	111568.12
142	272525.28	111451.08
143	272552.06	111365.11
144	272624.32	111080.02
145	272622.53	110861.94

Обозначение характерных точек границы	Координаты, м (система координат МСК-167 (зона 4))	
	X	Y
146	272578.06	110706.64
147	272462.82	110540.41
148	272335.90	110385.99
149	272121.87	110142.93
150	272046.18	110011.33
151	271982.21	109871.81
152	271871.15	109736.70
153	271626.16	109548.50
154	271188.62	109342.90
155	271018.70	109212.31
156	270880.13	109073.59
157	270812.24	108934.12
158	270737.85	108483.14
159	270699.21	108082.41
160	270720.50	107805.66
161	270800.83	107547.75
162	270815.22	107387.92
163	270740.90	106944.73
164	270740.18	106380.02
165	270727.63	106286.68
166	270660.05	106186.15
167	270458.06	105974.12
168	270354.60	105807.76
169	270286.28	105617.66
170	270240.88	105349.42
171	270247.34	104702.84
172	270304.92	104542.55
173	270471.73	104295.39
174	270510.13	104189.82
175	270516.99	104069.01
176	270423.51	103684.45
177	270422.90	103610.46
178	270542.50	103352.13
179	270557.12	103219.55
180	270531.99	103028.99
181	270468.08	102897.26
182	270270.43	102735.81
183	270222.48	102635.07
184	270225.32	102502.62

Обозначение характерных точек границы	Координаты, м (система координат МСК-167 (зона 4))	
	X	Y
185	270421.32	101986.42
186	270666.21	101683.90
187	270770.96	101530.88
188	270785.39	101374.94
189	270604.87	100909.53
190	270603.62	100757.65
191	270637.64	100597.60
192	270822.00	100336.63
193	273734.67	100474.69
194	274346.71	100413.58
195	274918.01	100173.75
196	275323.32	99803.30
197	275475.25	99418.04
198	276011.92	97951.78
199	276111.67	98024.70
200	276223.93	98068.28
201	276433.10	98098.17
202	276619.44	98176.97
203	276797.06	98289.95
204	276945.21	98399.35
205	277069.35	98454.49
206	277236.60	98499.42
207	277360.56	98533.14
208	277567.49	98601.71
209	277774.16	98692.26
210	277961.56	98801.24
211	280429.53	99652.91
212	280620.00	99656.71
213	280803.76	99561.26
214	280899.04	99449.24
215	281006.97	99204.66
216	281044.03	99056.27
217	281187.33	98338.11
218	281297.37	97394.43
219	281473.36	96831.71
220	281993.25	96070.55
221	282657.63	95689.52
222	283362.55	95463.83
223	283589.77	95401.02

Обозначение характерных точек границы	Координаты, м (система координат МСК-167 (зона 4))	
	X	Y
224	284331.70	95020.12
225	284701.88	94912.93
226	284981.04	94839.82
227	285091.16	94801.64
228	285163.39	94751.21
229	285271.74	94617.62
230	285387.86	94413.85
231	285453.29	94312.86
232	285564.38	94213.33
233	285644.36	94091.73
234	285373.09	93812.29
235	285320.58	93752.49
236	285251.07	93655.87
237	285192.91	93387.77
238	285144.19	93193.56
239	285345.64	93339.39
240	285919.40	93636.99
241	286626.95	93730.64
242	287608.12	93673.34
243	289261.06	93180.41
244	290097.49	92711.84
245	290292.45	92546.17
246	290485.89	93626.79
247	290873.76	94000.39
248	291157.63	94141.44
249	291430.69	94161.87
250	291567.53	94090.29
251	291663.86	93867.26
252	291769.68	93842.75
253	292066.81	93925.24
254	292170.63	93896.86
255	293138.05	93123.10
256	293966.01	93534.80
257	294541.77	93598.71
258	295026.40	93562.34
259	295560.85	93377.43
260	295824.59	93218.81
261	296829.50	92468.01
262	296922.25	92287.86

Обозначение характерных точек границы	Координаты, м (система координат МСК-167 (зона 4))	
	X	Y
263	296944.99	91711.21
264	298655.02	91474.71
265	300255.07	91226.11
266	300600.57	91192.12
267	301267.04	91103.86
268	301325.41	89607.70
269	309030.65	89057.41
270	308958.60	90561.51
271	317852.92	90392.26
272	317702.25	90525.70
273	317402.28	90980.43
274	317328.28	91083.43
275	317292.18	91462.53
276	316841.77	91951.00
277	316858.61	91990.37
278	316880.23	92026.51
279	316910.96	92067.92
280	316942.86	92122.13
281	316995.21	92198.08
282	317027.01	92238.95
283	317047.52	92269.23
284	317061.59	92294.21
285	317080.61	92339.98
286	317093.12	92371.91
287	317102.39	92398.53
288	317117.52	92422.44
289	317133.67	92440.47
290	317153.06	92463.28
291	317167.46	92482.58
292	317184.92	92512.16
293	317212.33	92537.58
294	317240.80	92560.33
295	317268.13	92574.01
296	317284.19	92580.30
297	317309.33	92585.99
298	317345.68	92592.14
299	317377.76	92597.25
300	317415.21	92607.65
301	317441.97	92616.00

Обозначение характерных точек границы	Координаты, м (система координат МСК-167 (зона 4))	
	X	Y
302	317462.32	92630.19
303	317490.35	92661.56
304	317513.93	92673.13
305	317533.19	92677.80
306	317558.31	92680.82
307	317605.85	92683.69
308	317652.88	92689.22
309	317698.84	92695.30
310	317734.71	92707.85
311	317795.73	92729.30
312	317842.34	92749.78
313	317902.64	92782.44
314	317931.62	92801.45
315	317966.00	92830.03
316	317990.74	92855.47
317	318015.52	92885.18
318	318055.37	92930.80
319	318089.86	92974.32
320	318151.20	93038.99
321	318193.20	93087.80
322	318245.93	93142.93
323	318286.90	93196.01
324	318329.06	93267.23
325	318375.58	93349.09
326	318403.65	93390.52
327	318438.10	93428.70
328	318463.99	93463.74
329	318499.63	93518.99
330	318536.42	93585.98
331	318583.01	93677.45
332	318556.89	93756.62
333	318461.65	94169.34
334	318601.96	94958.24
335	318624.05	95058.43
336	318633.15	95135.22
337	318724.61	95375.81
338	318765.95	95480.12
339	318835.61	95661.09
340	319116.19	96355.06

Обозначение характерных точек границы	Координаты, м (система координат МСК-167 (зона 4))	
	X	Y
341	318608.57	97176.75
342	318117.05	97290.86
343	317325.83	97450.21
344	317180.84	97483.27
345	317112.98	97549.93
346	316934.64	97696.38
347	314976.62	97473.36
348	314824.69	98898.41
349	316362.80	98945.09
350	316428.68	99192.27
351	316549.00	99584.23
352	316677.74	100104.22
353	316784.99	100459.98
354	316918.72	100640.50
355	317036.79	100722.91
356	317604.46	100953.71
357	317694.53	101004.30
358	318065.06	101146.83
359	318482.69	101303.97
360	319243.14	101612.38
361	318820.04	101838.64
362	318447.48	102040.76
363	318277.15	102114.56
364	318176.92	102134.49
365	317896.06	102134.35
366	317794.76	102301.60
367	317659.47	102494.70
368	317335.03	102961.35
369	317292.94	103047.05
370	317250.51	103085.78
371	317204.85	103122.40
372	317171.86	103137.58
373	317069.22	103193.81
374	316874.59	103229.36
375	316964.92	103242.59
376	317033.36	103255.98
377	317060.21	103277.14
378	317087.00	103289.76
379	317115.87	103293.82

Обозначение характерных точек границы	Координаты, м (система координат МСК-167 (зона 4))	
	X	Y
380	317183.15	103294.41
381	317246.12	103289.69
382	317336.72	103266.63
383	317475.20	103218.67
384	317589.09	103167.69
385	317644.25	103116.06
386	317678.05	103064.58
387	317695.77	103005.75
388	317729.12	102892.36
389	317753.02	102801.46
390	317768.68	102753.31
391	317786.53	102711.55
392	317815.16	102683.60
393	317853.42	102657.70
394	317877.89	102644.72
395	317898.14	102639.24
396	317916.32	102643.38
397	317928.14	102653.97
398	317935.70	102665.66
399	317943.33	102685.88
400	317947.79	102711.47
401	317953.51	102764.80
402	317959.12	102801.06
403	317966.78	102826.62
404	317982.97	102849.99
405	318016.34	102887.11
406	318066.78	102920.91
407	318110.71	102940.88
408	318149.24	102952.34
409	318191.98	102955.24
410	318223.99	102951.81
411	318254.86	102938.78
412	318288.85	102913.99
413	318319.63	102887.08
414	318347.15	102853.80
415	318370.43	102824.81
416	318392.68	102800.10
417	318425.60	102775.31
418	318465.98	102748.34



Обозначение характерных точек границы	Координаты, м (система координат МСК-167 (зона 4))	
	X	Y
419	318519.20	102724.48
420	318603.28	102685.45
421	318663.98	102661.53
422	318695.92	102647.43
423	318740.61	102625.76
424	318770.35	102603.13
425	318814.96	102570.79
426	318846.88	102554.55
427	318883.09	102540.42
428	318906.56	102538.12
429	318940.73	102537.87
430	318969.53	102532.33
431	318996.15	102522.53
432	319046.09	102488.02
433	319087.43	102446.09
434	319107.49	102413.93
435	319108.42	102394.71
436	319112.44	102360.52
437	319125.06	102333.75
438	319160.09	102304.67
439	319186.67	102289.54
440	319203.66	102275.54
441	319216.35	102258.37
442	319223.72	102244.44
443	319229.97	102221.98
444	319229.75	102192.10
445	319225.20	102153.70
446	319225.04	102132.35
447	319233.44	102112.01
448	319247.21	102096.97
449	319262.11	102089.39
450	319285.60	102089.22
451	319349.76	102101.58
452	319388.27	102110.91
453	319415.06	102122.46
454	319440.72	102127.61
455	319469.52	102123.14
456	319487.63	102116.60
457	319504.63	102104.74

Обозначение характерных точек границы	Координаты, м (система координат МСК-167 (зона 4))	
	X	Y
458	319521.58	102085.41
459	319534.21	102060.77
460	319541.48	102032.96
461	319550.72	101981.66
462	319553.72	101953.88
463	319563.18	101932.47
464	319594.98	101900.22
465	319637.44	101865.76
466	319654.36	101843.22
467	319682.75	101782.17
468	319700.61	101741.48
469	319716.31	101697.61
470	319725.59	101652.71
471	319736.06	101623.81
472	319754.14	101613.01
473	319818.14	101602.94
474	319882.07	101583.28
475	319898.06	101579.96
476	319923.85	101602.19
477	319952.92	101634.01
478	319980.91	101664.76
479	320001.39	101691.30
480	320018.49	101693.32
481	320049.41	101685.62
482	320106.87	101657.46
483	320129.17	101640.22
484	320160.89	101597.30
485	320195.81	101553.28
486	320256.34	101505.89
487	320323.26	101457.37
488	320380.69	101424.94
489	320427.61	101416.07
490	320468.34	101436.06
491	320497.45	101474.28
492	320509.52	101519.03
493	320506.60	101557.47
494	320493.03	101600.27
495	320484.78	101640.89
496	320488.28	101681.43

Обозначение характерных точек границы	Координаты, м (система координат МСК-167 (зона 4))	
	X	Y
497	320500.32	101720.84
498	320517.60	101747.40
499	320540.14	101763.25
500	320566.90	101771.60
501	320605.35	101772.39
502	320653.34	101764.58
503	320706.59	101743.92
504	320744.85	101719.09
505	320770.25	101686.89
506	320786.02	101652.62
507	320794.26	101612.00
508	320792.98	101583.19
509	320779.98	101556.59
510	320756.29	101530.08
511	320705.80	101489.87
512	320672.49	101461.29
513	320648.70	101420.90
514	320633.42	101375.11
515	320627.74	101328.18
516	320631.71	101286.52
517	320650.65	101247.96
518	320680.37	101224.26
519	320710.19	101212.31
520	320742.19	101207.81
521	320777.44	101208.62
522	320817.00	101214.75
523	320869.48	101236.79
524	320926.24	101257.73
525	320965.82	101267.06
526	320993.58	101266.86
527	321019.15	101258.14
528	321033.97	101240.95
529	321042.31	101213.14
530	321045.33	101187.50
531	321040.76	101146.97
532	321025.41	101091.57
533	321016.61	101057.48
534	321018.61	101038.25
535	321031.25	101014.68

Обозначение характерных точек границы	Координаты, м (система координат МСК-167 (зона 4))	
	X	Y
536	321053.55	100997.44
537	321088.71	100986.51
538	321117.52	100983.11
539	321139.97	100986.15
540	321167.80	100995.56
541	321219.27	101024.01
542	321243.94	101038.78
543	321262.14	101045.05
544	321281.35	101042.78
545	321297.29	101033.06
546	321311.00	101009.48
547	321324.54	100962.42
548	321326.36	100918.64
549	321319.67	100880.26
550	321295.90	100842.00
551	321262.50	100801.67
552	321236.59	100762.36
553	321217.12	100728.34
554	321211.59	100702.76
555	321212.42	100670.74
556	321223.98	100645.03
557	321247.36	100628.86
558	321265.44	100619.12
559	321294.20	100609.31
560	321337.93	100601.53
561	321390.21	100594.75
562	321422.17	100584.91
563	321443.43	100570.88
564	321465.61	100536.57
565	321485.56	100490.53
566	321514.02	100439.09
567	321552.06	100383.31
568	321582.74	100343.59
569	321612.49	100323.10
570	321639.15	100317.57
571	321670.14	100320.55
572	321700.11	100331.02
573	321725.89	100351.11
574	321740.93	100362.75

Обозначение характерных точек границы	Координаты, м (система координат МСК-167 (зона 4))	
	X	Y
575	321762.30	100364.73
576	321784.68	100359.23
577	321805.90	100339.87
578	321821.71	100310.93
579	321837.45	100273.46
580	321877.70	100228.34
581	321921.14	100181.06
582	321941.15	100142.50
583	321951.32	100073.04
584	321960.76	100049.49
585	321971.29	100028.06
586	321977.49	100000.27
587	321972.04	99985.36
588	321959.13	99971.58
589	321947.28	99957.78
590	321942.68	99912.98
591	321921.89	99843.75
592	321901.11	99776.65
593	321890.08	99728.69
594	321886.62	99693.49
595	321891.74	99663.56
596	321905.38	99630.38
597	321926.51	99598.20
598	321949.82	99573.49
599	321976.39	99556.22
600	322025.34	99532.39
601	322070.02	99508.58
602	322106.12	99479.50
603	322137.87	99440.85
604	322163.06	99380.89
605	322184.08	99333.78
606	322210.42	99284.49
607	322232.65	99257.64
608	322263.46	99236.07
609	322294.35	99225.18
610	322325.32	99224.96
611	322368.19	99247.07
612	322403.56	99263.90
613	322437.80	99274.33

Обозначение характерных точек границы	Координаты, м (система координат МСК-167 (зона 4))	
	X	Y
614	322467.70	99274.11
615	322495.43	99268.58
616	322514.55	99254.57
617	322704.58	99331.03
618	322938.81	99393.30
619	323054.57	99563.42
620	323122.23	99662.85
621	323166.72	99776.56
622	323212.02	99892.33
623	323368.10	100291.22
624	323427.33	100442.61
625	323579.83	100836.57
626	323710.58	101174.35
627	323724.26	101209.70
628	323761.32	101305.44
629	323762.76	101345.31
630	323764.49	101394.96
631	323767.40	101478.18
632	323772.30	101618.28
633	323778.06	101784.78
634	323788.14	102086.46
635	323791.26	102182.09
636	323792.97	102234.37
637	323800.97	102479.01
638	323808.36	102705.06
639	323812.68	102837.38
640	323824.14	103187.88
641	323885.37	103471.86
642	323929.53	103676.67
643	323979.37	103911.96
644	324016.83	104088.78
645	324044.28	104214.78
646	324060.30	104293.17
647	324121.05	104590.29
648	324181.32	104885.09
649	324224.64	105096.96
650	324277.35	105352.18
651	324315.54	105537.08
652	324404.19	105966.27

Обозначение характерных точек границы	Координаты, м (система координат МСК-167 (зона 4))	
	X	Y
653	324421.74	106052.22
654	324440.01	106141.95
655	324519.92	106528.19
656	324534.94	106600.76
657	324575.73	106797.87
658	324655.20	107218.26
659	324685.80	107375.49
660	324697.86	107437.05
661	325013.22	107853.93
662	324975.81	107928.70
663	324954.33	107971.62
664	324912.38	108055.46
665	324862.05	108156.04
666	324844.29	108191.52
667	324811.31	108270.24
668	324688.10	108564.35
669	324637.11	108686.07
670	324617.41	108733.08
671	324581.05	108819.87
672	324549.99	108894.01
673	324519.30	108967.25
674	324303.66	109481.94
675	324243.42	109626.12
676	324208.39	109709.97
677	324095.31	109980.63
678	324081.99	110014.92
679	324019.35	110167.02
680	324018.53	110178.67
681	323984.25	110663.73
682	323971.29	110843.73
683	323966.90	110901.12
684	323963.16	110949.90
685	323943.57	111205.53
686	323895.51	111367.98
687	323339.85	112024.35
688	323215.71	112173.26
689	323083.71	112331.61
690	323059.17	112361.19
691	322973.61	112464.35

Обозначение характерных точек границы	Координаты, м (система координат МСК-167 (зона 4))	
	X	Y
692	322738.78	112747.49
693	322727.46	112761.14
694	322722.72	112766.85
695	322645.32	112860.60
696	322586.66	112931.65
697	322547.19	112979.45
698	322496.37	113040.99
699	322352.02	113193.65
700	322238.25	113313.96
701	322119.90	113418.00
702	321988.85	113484.52
703	321971.85	113493.15
704	321994.62	113705.73
705	322493.22	113962.28
706	322799.58	114119.91
707	322792.25	114559.88
708	322786.26	114919.83
709	322779.74	115177.76
710	322778.61	115222.32
711	322774.91	115265.90
712	322774.16	115274.93
713	322773.41	115283.96
714	322765.47	115378.02
715	322732.68	115706.32
716	322720.45	115828.78
717	322715.79	115875.45
718	322792.22	115927.98
719	322912.35	116010.54
720	323486.46	116363.97
721	323810.73	116570.43
722	323996.76	116688.87
723	324885.06	116937.36
724	325023.57	116982.90
725	325396.17	117339.00
726	325561.15	117496.68
727	325613.61	117546.82
728	325665.18	117596.11
729	325708.65	117637.65
730	325819.47	117720.75



Обозначение характерных точек границы	Координаты, м (система координат МСК-167 (зона 4))	
	X	Y
731	325857.03	117748.92
732	325993.95	117851.58
733	326043.09	117887.58
734	326035.87	117923.10
735	325960.02	118296.27
736	325934.59	118419.61
737	325930.27	118440.55
738	325907.65	118550.28
739	325900.02	118587.30
740	325894.66	118613.31
741	325881.27	118678.23
742	325877.21	118691.10
743	325842.45	118801.24
744	325780.79	118996.61
745	325505.34	119869.29
746	325516.13	120089.29
747	325539.27	120560.85
748	325649.70	120793.05
749	325702.17	121165.47
750	325693.80	121385.34
751	325644.03	122104.62
752	325619.64	122583.96
753	325626.95	122593.21
754	325864.79	122893.93
755	326069.01	123152.15
756	326165.58	123274.26
757	326229.29	123291.20
758	326292.78	123308.09
759	326354.26	123324.44
760	326381.13	123331.59
761	326477.70	123478.47
762	326504.52	123531.39
763	326523.24	123597.72
764	326538.27	123662.70
765	326556.99	123736.50
766	326573.28	123791.58
767	326573.28	123872.85
768	326573.28	123952.86
769	326579.49	124010.46

Обозначение характерных точек границы	Координаты, м (система координат МСК-167 (зона 4))	
	X	Y
770	326579.49	124112.97
771	326579.49	124218.09
772	326579.49	124330.59
773	326579.49	124459.47
774	326579.49	124565.76
775	326579.49	124668.36
776	326579.49	124789.68
777	326579.49	124817.13
778	326579.49	124885.98
779	326579.49	124978.50
780	326579.49	125069.85
781	326579.49	125152.38
782	326579.49	125233.65
783	326579.49	125314.83
784	326579.49	125417.52
785	326579.49	125502.57
786	326579.49	125615.16
787	326584.53	125708.94
788	326583.27	125785.26
789	326578.32	125855.28
790	326577.51	125932.86
791	326584.53	126022.86
792	326584.53	126101.70
793	326584.53	126197.82
794	326584.53	126251.82
795	326542.05	126263.07
796	326495.70	126276.84
797	326447.01	126289.35
798	326391.93	126299.34
799	326331.90	126309.33
800	326268.09	126331.83
801	326214.36	126340.56
802	326173.05	126339.30
803	326151.81	126323.10
804	326135.52	126291.78
805	326121.84	126259.29
806	326113.02	126233.01
807	326118.06	126216.72
808	326126.79	126196.74

Обозначение характерных точек границы	Координаты, м (система координат МСК-167 (зона 4))	
	X	Y
809	326143.08	126178.02
810	326148.03	126167.94
811	326145.60	126153.00
812	326111.76	126146.70
813	326066.76	126141.75
814	326017.98	126154.26
815	325989.27	126175.50
816	325984.23	126196.74
817	325984.23	126216.72
818	325976.76	126239.31
819	325967.94	126268.02
820	325955.43	126291.78
821	325939.23	126308.07
822	325897.92	126329.31
823	325859.13	126340.56
824	325815.39	126340.56
825	325790.37	126319.32
826	325766.61	126284.31
827	325749.15	126244.26
828	325724.13	126207.99
829	325684.08	126180.45
830	325639.08	126162.99
831	325590.30	126162.99
832	325548.99	126162.99
833	325494.00	126175.50
834	325455.21	126200.52
835	325435.23	126215.55
836	325418.94	126246.78
837	325407.69	126286.83
838	325391.40	126320.58
839	325366.38	126350.55
840	325347.66	126365.58
841	325331.37	126371.88
842	325296.36	126371.88
843	325261.35	126358.11
844	325237.59	126336.87
845	325207.62	126284.31
846	325182.60	126239.31
847	325147.59	126200.52

Обозначение характерных точек границы	Координаты, м (система координат МСК-167 (зона 4))	
	X	Y
848	325106.28	126154.26
849	325085.04	126115.47
850	325058.76	126094.23
851	325030.05	126094.23
852	325012.50	126094.23
853	324999.99	126114.21
854	324976.23	126157.95
855	324948.69	126203.04
856	324928.71	126231.75
857	324902.43	126263.07
858	324868.68	126265.50
859	324828.63	126264.33
860	324799.92	126241.74
861	324766.08	126198.00
862	324741.15	126143.01
863	324711.09	126097.92
864	324669.87	126069.21
865	324633.60	126052.92
866	324591.03	126040.41
867	324561.42	126042.30
868	324530.55	126052.92
869	324509.22	126059.13
870	324470.52	126077.94
871	324451.71	126099.18
872	324439.20	126130.50
873	324429.21	126169.20
874	324434.25	126214.29
875	324450.45	126261.81
876	324454.23	126311.85
877	324454.23	126343.08
878	324442.98	126384.39
879	324417.96	126404.37
880	324382.95	126410.67
881	324324.18	126410.67
882	324265.41	126393.12
883	324222.84	126349.38
884	324192.87	126298.08
885	324170.37	126246.78
886	324110.34	126175.50

Обозначение характерных точек границы	Координаты, м (система координат МСК-167 (зона 4))	
	X	Y
887	324089.01	126130.50
888	324084.06	126097.92
889	324084.06	126051.66
890	324071.46	126002.88
891	324044.46	125952.84
892	324011.52	125912.79
893	323973.99	125886.60
894	323945.19	125876.52
895	323923.95	125879.04
896	323893.98	125891.55
897	323875.17	125910.36
898	323856.45	125944.11
899	323841.42	125976.60
900	323830.17	125996.67
901	323815.14	126015.39
902	323785.17	126036.63
903	323770.14	126065.43
904	323760.15	126094.23
905	323760.15	126134.19
906	323760.15	126175.50
907	323751.33	126201.78
908	323731.35	126216.72
909	323693.82	126236.79
910	323640.09	126254.25
911	323580.06	126253.08
912	323536.23	126234.27
913	323502.48	126249.30
914	323472.51	126295.56
915	323453.70	126330.57
916	323411.22	126368.10
917	323366.22	126394.38
918	323311.14	126404.37
919	323264.88	126405.63
920	323223.57	126393.12
921	323193.60	126369.36
922	323172.36	126340.56
923	323159.85	126296.82
924	323144.82	126274.32
925	323118.54	126250.56

Обозначение характерных точек границы	Координаты, м (система координат МСК-167 (зона 4))	
	X	Y
926	323086.05	126246.78
927	323052.30	126249.30
928	323010.99	126259.29
929	322973.46	126283.05
930	322939.71	126314.28
931	322899.66	126355.59
932	322857.18	126378.09
933	322819.65	126394.38
934	322790.85	126378.09
935	322760.88	126335.61
936	322720.83	126280.53
937	322680.87	126264.33
938	322632.09	126283.05
939	322593.30	126315.54
940	322582.05	126354.33
941	322543.26	126396.90
942	322484.49	126448.11
943	322442.01	126454.41
944	322390.71	126450.63
945	322309.44	126439.38
946	322253.10	126420.66
947	322196.85	126406.89
948	322148.07	126391.86
949	322118.10	126389.34
950	322093.08	126406.89
951	322066.80	126436.86
952	322045.56	126473.13
953	322024.23	126516.96
954	322009.29	126551.97
955	322009.29	126573.21
956	322005.51	126608.22
957	321975.45	126618.21
958	321954.21	126603.27
959	321944.22	126563.22
960	321922.98	126528.21
961	321899.22	126524.43
962	321847.92	126525.69
963	321807.87	126500.67
964	321772.86	126449.37

Обозначение характерных точек границы	Координаты, м (система координат МСК-167 (зона 4))	
	X	Y
965	321750.36	126410.67
966	321710.31	126385.65
967	321647.85	126350.55
968	321594.03	126309.33
969	321560.28	126269.28
970	321550.29	126239.31
971	321552.81	126189.27
972	321545.25	126157.95
973	321525.27	126141.75
974	321480.27	126143.01
975	321417.72	126141.75
976	321382.71	126129.24
977	321345.18	126089.19
978	321341.40	126064.17
979	321348.96	126042.93
980	321376.41	126006.66
981	321372.72	125987.85
982	321355.17	125972.91
983	321323.94	125942.85
984	321298.92	125899.11
985	321261.39	125864.01
986	321247.62	125825.31
987	321254.46	125785.26
988	321276.42	125742.69
989	321290.10	125716.50
990	321278.85	125677.71
991	321243.48	125646.39
992	321181.38	125640.18
993	321128.82	125641.44
994	321058.44	125676.45
995	321021.27	125708.94
996	320979.96	125727.75
997	320946.48	125730.18
998	320903.73	125663.94
999	320866.20	125630.19
1000	320813.64	125626.41
1001	320773.59	125650.17
1002	320728.59	125672.67
1003	320661.09	125682.66

Обозначение характерных точек границы	Координаты, м (система координат МСК-167 (зона 4))	
	X	Y
1004	320556.06	125678.97
1005	320463.45	125670.15
1006	320400.99	125650.17
1007	320372.19	125621.37
1008	320360.94	125587.62
1009	320364.72	125553.87
1010	320378.40	125537.58
1011	320412.24	125521.38
1012	320439.69	125498.79
1013	320455.98	125471.34
1014	320452.20	125438.76
1015	320425.92	125406.27
1016	320374.71	125375.04
1017	320297.13	125331.21
1018	320224.59	125294.94
1019	320169.60	125276.22
1020	320110.83	125259.93
1021	320040.81	125247.42
1022	319977.00	125229.96
1023	319935.69	125218.62
1024	319881.96	125194.86
1025	319849.38	125164.89
1026	319808.16	125133.57
1027	319773.15	125118.63
1028	319739.40	125117.37
1029	319739.40	125138.61
1030	319730.58	125166.15
1031	319705.56	125183.61
1032	319685.58	125197.38
1033	319663.08	125198.64
1034	319648.05	125213.67
1035	319628.07	125232.39
1036	319595.58	125242.47
1037	319546.80	125239.95
1038	319482.99	125233.65
1039	319415.49	125226.18
1040	319355.46	125227.44
1041	319305.42	125223.66
1042	319272.84	125204.94



Обозначение характерных точек границы	Координаты, м (система координат МСК-167 (зона 4))	
	X	Y
1043	319231.62	125221.14
1044	319184.10	125248.68
1045	319147.83	125264.97
1046	319104.09	125278.74
1047	319065.30	125282.43
1048	319031.55	125277.48
1049	319023.99	125256.15
1050	319023.99	125227.44
1051	319039.02	125206.20
1052	319041.54	125184.87
1053	319039.02	125157.42
1054	319008.96	125136.09
1055	318984.03	125101.08
1056	318980.25	125081.10
1057	318973.95	125042.31
1058	318959.01	125003.52
1059	318933.99	124965.99
1060	318903.93	124953.48
1061	318848.94	124954.74
1062	318791.43	124977.24
1063	318740.13	125019.81
1064	318691.35	125053.56
1065	318643.83	125081.10
1066	318582.54	125099.82
1067	318528.72	125081.10
1068	318491.28	125042.31
1069	318459.96	124987.23
1070	318455.01	124953.48
1071	318418.74	124917.21
1072	318367.44	124887.24
1073	318327.39	124880.94
1074	318267.36	124883.46
1075	318214.89	124883.46
1076	318166.11	124884.72
1077	318126.06	124884.72
1078	318096.00	124865.91
1079	318076.02	124847.19
1080	318062.25	124817.13
1081	318062.25	124792.20

Обозначение характерных точек границы	Координаты, м (система координат МСК-167 (зона 4))	
	X	Y
1082	318062.25	124773.39
1083	318078.45	124749.63
1084	318104.46	124720.83
1085	318117.33	124688.34
1086	318132.27	124655.85
1087	318137.31	124620.84
1088	318137.31	124569.54
1089	318137.31	124536.96
1090	318138.57	124499.52
1091	318127.32	124445.70
1092	318113.55	124413.21
1093	318064.50	124371.90
1094	318023.46	124341.93
1095	317983.50	124321.86
1096	317934.72	124304.40
1097	317872.44	124288.11
1098	317824.65	124274.34
1099	317805.93	124261.83
1100	317785.86	124230.60
1101	317762.10	124195.59
1102	317729.61	124164.27
1103	317695.86	124135.47
1104	317655.81	124128.00
1105	317607.03	124128.00
1106	317554.56	124133.04
1107	317493.27	124133.04
1108	317435.67	124128.00
1109	317390.67	124101.72
1110	317354.40	124059.24
1111	317334.42	124011.72
1112	317325.69	123952.86
1113	317313.18	123894.09
1114	317313.18	123836.58
1115	317300.67	123791.58
1116	317290.68	123756.57
1117	317268.09	123705.27
1118	317234.34	123663.96
1119	317199.33	123628.95
1120	317160.54	123598.98

Обозначение характерных точек границы	Координаты, м (система координат МСК-167 (зона 4))	
	X	Y
1121	317126.79	123595.20
1122	317111.76	123610.23
1123	317093.04	123627.69
1124	317078.01	123657.75
1125	317052.99	123690.24
1126	317025.54	123692.76
1127	316985.49	123682.77
1128	316957.95	123685.20
1129	316922.94	123702.75
1130	316890.45	123705.27
1131	316839.15	123701.49
1132	316802.88	123712.74
1133	316776.60	123740.28
1134	316739.07	123749.01
1135	316674.09	123747.75
1136	316614.06	123732.81
1137	316565.28	123694.02
1138	316516.50	123660.27
1139	316480.23	123637.68
1140	316425.24	123622.74
1141	316336.41	123612.66
1142	316265.13	123607.71
1143	316210.14	123570.18
1144	316177.56	123557.67
1145	316178.82	123541.38
1146	316161.27	123514.65
1147	316161.18	123514.56
1148	316138.77	123497.55
1149	316116.00	123497.55
1150	316091.07	123514.83
1151	316071.27	123556.41
1152	316044.99	123590.16
1153	316023.75	123612.66
1154	315980.01	123636.42
1155	315945.00	123659.01
1156	315919.98	123677.73
1157	315884.97	123692.76
1158	315864.90	123691.50
1159	315833.67	123678.99

Обозначение характерных точек границы	Координаты, м (система координат МСК-167 (зона 4))	
	X	Y
1160	315811.17	123678.99
1161	315783.63	123692.76
1162	315756.09	123721.47
1163	315734.85	123742.80
1164	315724.86	123770.25
1165	315717.39	123799.05
1166	315701.10	123831.54
1167	315683.55	123845.31
1168	315642.33	123845.31
1169	315606.06	123824.07
1170	315573.57	123794.10
1171	315548.55	123766.56
1172	315511.02	123721.47
1173	315478.44	123692.76
1174	315447.21	123690.24
1175	315415.98	123691.50
1176	315372.15	123700.23
1177	315344.70	123701.49
1178	315314.64	123695.28
1179	315293.22	123676.47
1180	315281.88	123660.27
1181	315278.64	123661.62
1182	315266.85	123663.78
1183	315243.09	123686.46
1184	315235.62	123715.26
1185	315241.83	123746.49
1186	315248.13	123771.51
1187	315258.12	123792.84
1188	315256.86	123819.03
1189	315235.62	123852.87
1190	315203.13	123880.32
1191	315174.33	123891.66
1192	315109.26	123891.66
1193	315036.45	123872.85
1194	314989.20	123849.09
1195	314947.98	123822.81
1196	314902.98	123787.80
1197	314871.66	123767.82
1198	314822.88	123745.32

Обозначение характерных точек границы	Координаты, м (система координат МСК-167 (зона 4))	
	X	Y
1199	314745.39	123700.23
1200	314694.09	123669.00
1201	314649.09	123627.69
1202	314615.34	123590.16
1203	314582.76	123590.16
1204	314512.74	123597.72
1205	314459.01	123621.48
1206	314421.48	123648.93
1207	314393.94	123692.76
1208	314372.70	123725.25
1209	314346.42	123756.57
1210	314311.42	123791.56
1211	314276.40	123809.04
1212	314248.86	123817.86
1213	314202.60	123829.11
1214	314143.83	123822.81
1215	314087.58	123816.60
1216	314033.76	123819.03
1217	313986.24	123844.05
1218	313939.98	123875.37
1219	313897.41	123915.42
1220	313839.90	123954.12
1221	313787.43	123994.17
1222	313736.13	124020.45
1223	313674.84	124051.68
1224	313641.09	124054.20
1225	313589.79	124039.17
1226	313541.01	124012.98
1227	313494.75	123986.70
1228	313440.93	123977.88
1229	313355.88	123980.40
1230	313298.37	123986.70
1231	313230.87	123975.45
1232	313193.34	123984.18
1233	313158.33	124004.16
1234	313120.80	124041.69
1235	313065.81	124095.51
1236	313018.29	124161.75
1237	312983.28	124218.09

Обозначение характерных точек границы	Координаты, м (система координат МСК-167 (зона 4))	
	X	Y
1238	312955.74	124260.57
1239	312931.98	124284.33
1240	312865.65	124341.93
1241	312821.91	124388.19
1242	312758.10	124425.72
1243	312703.11	124455.69
1244	312680.61	124488.18
1245	312663.06	124526.97
1246	312640.56	124545.78
1247	312574.32	124549.47
1248	312489.27	124555.77
1249	312406.74	124570.80
1250	312326.64	124572.06
1251	312244.11	124569.54
1252	312186.60	124587.00
1253	312117.84	124599.51
1254	312032.79	124614.54
1255	311982.75	124629.57
1256	311953.95	124639.56
1257	311908.95	124652.07
1258	311867.64	124684.56
1259	311833.89	124715.88
1260	311816.43	124760.88
1261	311810.13	124798.41
1262	311797.62	124830.90
1263	311797.62	124894.71
1264	311802.66	124943.49
1265	311811.39	124975.98
1266	311826.42	124997.31
1267	311837.67	125026.02
1268	311837.67	125054.82
1269	311825.16	125088.57
1270	311787.63	125122.32
1271	311745.15	125121.15
1272	311670.09	125121.15
1273	311598.81	125106.12
1274	311517.54	125096.13
1275	311459.94	125094.87
1276	311423.67	125106.12

Обозначение характерных точек границы	Координаты, м (система координат МСК-167 (зона 4))	
	X	Y
1277	311386.23	125133.57
1278	311368.68	125167.41
1279	311329.89	125207.37
1280	311303.61	125248.68
1281	311281.11	125296.20
1282	311264.91	125322.48
1283	311263.65	125338.77
1284	311254.83	125376.30
1285	311249.88	125400.06
1286	311234.85	125438.76
1287	311222.34	125467.56
1288	311201.10	125493.84
1289	311157.36	125527.59
1290	311096.07	125571.42
1291	311048.54	125610.14
1292	311005.98	125652.69
1293	310978.44	125682.66
1294	310950.99	125700.21
1295	310923.45	125725.23
1296	310892.22	125761.50
1297	310880.97	125791.47
1298	310883.45	125840.28
1299	310900.96	125861.54
1300	310930.98	125880.30
1301	310954.68	125889.03
1302	310966.02	125905.32
1303	310974.75	125931.60
1304	310977.27	125956.62
1305	310974.75	125982.90
1306	310958.46	126017.91
1307	310944.69	126052.92
1308	310908.42	126102.96
1309	310863.42	126143.01
1310	310803.41	126169.22
1311	310747.14	126176.76
1312	310703.31	126175.50
1313	310644.59	126156.72
1314	310584.51	126130.50
1315	310538.25	126076.68

Обозначение характерных точек границы	Координаты, м (система координат МСК-167 (зона 4))	
	X	Y
1316	310517.01	126027.90
1317	310498.20	125971.65
1318	310459.50	125932.86
1319	310430.73	125902.81
1320	310370.67	125884.08
1321	310311.90	125872.83
1322	310264.38	125861.58
1323	310208.12	125851.53
1324	310169.34	125841.51
1325	310136.85	125821.53
1326	310105.53	125790.30
1327	310068.00	125768.97
1328	310020.48	125760.24
1329	310003.02	125707.68
1330	309980.52	125657.64
1331	309919.23	125636.40
1332	309846.69	125600.13
1333	309760.38	125570.16
1334	309662.82	125531.37
1335	309555.27	125491.32
1336	309441.42	125450.01
1337	309368.97	125420.04
1338	309296.43	125393.76
1339	309227.58	125364.96
1340	309188.88	125352.45
1341	309158.82	125337.51
1342	309121.29	125329.95
1343	309093.75	125332.47
1344	309083.76	125318.70
1345	309058.74	125287.47
1346	309032.55	125248.68
1347	309003.75	125209.89
1348	308983.77	125176.14
1349	308983.77	125161.11
1350	308992.50	125142.39
1351	308995.02	125131.14
1352	308979.99	125117.37
1353	308979.99	125072.37
1354	308964.96	125041.05



Обозначение характерных точек границы	Координаты, м (система координат МСК-167 (зона 4))	
	X	Y
1355	308952.45	125024.76
1356	308936.25	125019.81
1357	308908.71	125013.51
1358	308897.46	124999.74
1359	308898.72	124973.55
1360	308889.90	124958.52
1361	308872.44	124943.49
1362	308862.45	124927.20
1363	308853.63	124912.26
1364	308854.89	124887.24
1365	308853.63	124865.91
1366	308838.69	124850.97
1367	308823.66	124833.42
1368	308819.88	124819.65
1369	308807.37	124797.15
1370	308799.90	124774.65
1371	308778.66	124762.14
1372	308754.90	124719.57
1373	308714.85	124674.57
1374	308697.30	124643.34
1375	308667.33	124585.74
1376	308644.83	124553.25
1377	308631.06	124516.98
1378	308621.07	124476.93
1379	308606.04	124461.99
1380	308586.06	124436.97
1381	308554.74	124420.68
1382	308536.02	124406.91
1383	308507.22	124376.94
1384	308484.72	124350.66
1385	308448.45	124326.90
1386	308417.22	124303.14
1387	308377.17	124273.08
1388	308347.20	124244.37
1389	308305.89	124220.52
1390	308297.16	124204.32
1391	308289.60	124178.04
1392	308274.66	124150.50
1393	308247.12	124128.00

Обозначение характерных точек границы	Координаты, м (система координат МСК-167 (зона 4))	
	X	Y
1394	308210.85	124102.98
1395	308169.54	124080.48
1396	308149.56	124060.50
1397	308130.84	124036.74
1398	308107.08	124009.20
1399	308089.53	123991.65
1400	308065.77	123961.68
1401	308050.74	123937.92
1402	308024.46	123916.59
1403	308005.74	123892.83
1404	307978.20	123860.34
1405	307959.48	123840.36
1406	307944.45	123820.29
1407	307938.24	123795.27
1408	307920.69	123772.77
1409	307911.96	123742.80
1410	307884.42	123698.97
1411	307853.19	123651.45
1412	307818.18	123585.21
1413	307791.63	123543.81
1414	307769.13	123507.54
1415	307747.89	123483.78
1416	307727.82	123447.51
1417	307702.80	123415.02
1418	307679.04	123399.99
1419	307652.85	123378.75
1420	307612.80	123359.94
1421	307590.30	123348.69
1422	307561.50	123328.71
1423	307535.22	123303.69
1424	307505.25	123279.93
1425	307472.76	123246.09
1426	307433.97	123221.16
1427	307415.16	123204.87
1428	307391.40	123166.08
1429	307367.64	123118.56
1430	307341.45	123057.27
1431	307317.69	123005.97
1432	307298.88	122957.19

Обозначение характерных точек границы	Координаты, м (система координат МСК-167 (зона 4))	
	X	Y
1433	307275.12	122898.42
1434	307247.58	122853.42
1435	307215.09	122815.89
1436	307181.34	122785.83
1437	307162.53	122770.89
1438	307142.55	122749.56
1439	307120.05	122703.30
1440	307105.02	122653.26
1441	307087.56	122604.48
1442	307081.26	122555.70
1443	307075.05	122496.93
1444	307066.23	122453.19
1445	307066.23	122418.09
1446	307066.23	122381.82
1447	307060.02	122341.86
1448	307044.99	122299.29
1449	307027.53	122261.76
1450	307001.25	122221.80
1451	306978.75	122184.27
1452	306961.20	122169.24
1453	306933.75	122127.93
1454	306886.14	122081.67
1455	306841.14	122026.68
1456	306801.18	121965.39
1457	306784.89	121920.30
1458	306777.42	121864.05
1459	306774.90	121821.57
1460	306776.16	121786.47
1461	306776.16	121752.72
1462	306782.37	121718.97
1463	306784.89	121675.23
1464	306789.93	121641.39
1465	306784.89	121616.37
1466	306787.41	121563.90
1467	306802.35	121515.12
1468	306819.90	121485.06
1469	306788.67	121485.06
1470	306768.60	121480.11
1471	306739.89	121458.78

Обозначение характерных точек границы	Координаты, м (система координат МСК-167 (зона 4))	
	X	Y
1472	306713.61	121419.99
1473	306666.09	121361.22
1474	306613.53	121299.93
1475	306572.31	121248.72
1476	306534.78	121197.42
1477	306486.00	121137.39
1478	306441.00	121076.10
1479	306369.72	120992.31
1480	306332.19	120938.49
1481	306284.67	120878.46
1482	306238.32	120834.72
1483	306193.32	120789.63
1484	306170.82	120770.91
1485	306137.07	120739.59
1486	306087.03	120687.12
1487	306029.52	120630.78
1488	306004.50	120600.81
1489	305959.50	120550.77
1490	305913.24	120511.98
1491	305834.40	120434.40
1492	305761.86	120374.37
1493	305686.80	120341.88
1494	305630.55	120331.89
1495	305583.03	120338.10
1496	305554.23	120368.16
1497	305529.30	120425.67
1498	305521.74	120479.49
1499	305521.74	120515.76
1500	305521.74	120554.55
1501	305521.74	120602.07
1502	305517.96	120652.11
1503	305495.46	120723.39
1504	305480.52	120785.94
1505	305452.98	120837.15
1506	305422.92	120894.75
1507	305379.18	120962.25
1508	305331.66	121027.32
1509	305270.37	121089.87
1510	305206.56	121144.86

Обозначение характерных точек границы	Координаты, м (система координат МСК-167 (зона 4))	
	X	Y
1511	305137.80	121187.43
1512	305051.49	121244.94
1513	304977.69	121293.72
1514	304935.21	121320.00
1515	304878.96	121358.79
1516	304806.42	121398.75
1517	304748.91	121422.51
1518	304662.60	121460.04
1519	304577.55	121502.61
1520	304495.02	121540.14
1521	304414.92	121576.41
1522	304318.62	121631.40
1523	304246.08	121671.45
1524	304172.37	121705.20
1525	304098.57	121756.50
1526	304027.29	121791.51
1527	303982.20	121816.53
1528	303935.94	121846.50
1529	303874.65	121894.11
1530	303800.85	121950.36
1531	303744.60	121990.41
1532	303683.31	122045.40
1533	303634.53	122100.48
1534	303599.52	122150.43
1535	303579.54	122193.00
1536	303559.56	122251.77
1537	303552.00	122300.55
1538	303549.48	122356.89
1539	303549.48	122433.12
1540	303549.48	122514.48
1541	303554.52	122589.45
1542	303555.78	122640.75
1543	303552.00	122715.81
1544	303539.49	122757.12
1545	303530.76	122793.39
1546	303513.21	122829.66
1547	303487.02	122853.42
1548	303446.97	122892.21
1549	303398.19	122927.22

Обозначение характерных точек границы	Координаты, м (система координат МСК-167 (зона 4))	
	X	Y
1550	303344.37	122968.44
1551	303286.86	123003.45
1552	303203.07	123057.27
1553	303134.31	123097.32
1554	303048.00	123143.58
1555	302984.19	123177.33
1556	302954.22	123191.10
1557	302912.91	123207.39
1558	302825.43	123238.62
1559	302732.82	123271.11
1560	302631.57	123307.38
1561	302556.51	123331.14
1562	302461.47	123357.42
1563	302385.15	123374.97
1564	302301.36	123388.74
1565	302210.10	123402.51
1566	302141.34	123409.98
1567	302068.80	123419.97
1568	301991.22	123417.45
1569	301946.22	123422.49
1570	301876.20	123436.26
1571	301796.10	123441.21
1572	301713.57	123448.77
1573	301642.29	123463.80
1574	301573.53	123473.79
1575	301519.71	123485.04
1576	301464.72	123501.33
1577	301408.47	123527.52
1578	301354.65	123551.28
1579	301299.84	123566.40
1580	301259.61	123577.65
1581	301202.10	123600.15
1582	301122.09	123643.98
1583	301050.81	123678.99
1584	300975.75	123711.48
1585	300939.48	123741.54
1586	300904.47	123770.25
1587	300868.20	123789.06
1588	300810.69	123829.11

Обозначение характерных точек границы	Координаты, м (система координат МСК-167 (зона 4))	
	X	Y
1589	300758.13	123871.59
1590	300726.90	123904.08
1591	300690.63	123950.43
1592	300651.84	124007.94
1593	300599.28	124077.96
1594	300544.29	124154.28
1595	300489.21	124209.27
1596	300439.17	124268.13
1597	300380.40	124325.64
1598	300305.43	124375.68
1599	300239.10	124416.90
1600	300166.56	124439.49
1601	300078.99	124463.25
1602	299981.52	124470.72
1603	299912.67	124474.50
1604	299842.65	124478.19
1605	299771.37	124473.24
1606	299697.57	124471.98
1607	299608.83	124461.99
1608	299508.75	124459.47
1609	299423.70	124459.47
1610	299366.19	124460.73
1611	299306.16	124478.19
1612	299232.36	124505.73
1613	299168.55	124563.24
1614	299103.57	124623.27
1615	299064.78	124664.58
1616	299023.47	124724.61
1617	298982.25	124794.63
1618	298940.94	124867.17
1619	298915.92	124915.95
1620	298889.73	124979.76
1621	298867.14	125031.06
1622	298855.89	125068.59
1623	298834.65	125118.63
1624	298805.94	125199.90
1625	298772.10	125302.50
1626	298735.83	125386.29
1627	298707.12	125443.80

Обозначение характерных точек границы	Координаты, м (система координат МСК-167 (зона 4))	
	X	Y
1628	298673.37	125488.80
1629	298635.84	125547.57
1630	298563.30	125671.41
1631	298530.72	125727.75
1632	298478.25	125795.25
1633	298446.93	125846.55
1634	298409.49	125889.03
1635	298356.93	125962.83
1636	298303.11	126021.69
1637	298254.33	126070.47
1638	298198.08	126130.50
1639	298145.61	126188.01
1640	298090.53	126244.26
1641	298033.02	126300.60
1642	297979.20	126349.38
1643	297922.95	126393.12
1644	297864.18	126444.42
1645	297786.60	126511.92
1646	297712.89	126573.21
1647	297667.80	126613.26
1648	297604.08	126663.30
1649	297536.49	126705.78
1650	297477.72	126742.05
1651	297435.24	126767.07
1652	297375.21	126792.09
1653	297338.94	126810.90
1654	297306.36	126824.67
1655	297241.38	126848.43
1656	297163.80	126878.40
1657	297102.51	126902.16
1658	297028.80	126917.19
1659	296976.24	126937.17
1660	296937.45	126947.16
1661	296912.43	126947.16
1662	296854.92	126971.01
1663	296776.17	126997.20
1664	296736.21	126986.31
1665	296648.82	126927.90
1666	296543.79	126875.34



Обозначение характерных точек границы	Координаты, м (система координат МСК-167 (зона 4))	
	X	Y
1667	296398.71	126872.82
1668	296318.70	126900.36
1669	296208.63	126942.93
1670	296078.58	127050.48
1671	295953.48	127130.49
1672	295825.95	127228.05
1673	295718.40	127315.62
1674	295633.35	127403.19
1675	295525.80	127523.25
1676	295433.19	127593.27
1677	295303.14	127703.34
1678	295155.54	127790.91
1679	295050.51	127855.98
1680	294945.48	127900.98
1681	294860.43	127943.46
1682	294780.42	128001.06
1683	294712.83	128073.60
1684	294657.84	128163.60
1685	294610.32	128268.72
1686	294585.30	128368.71
1687	294557.76	128466.27
1688	294507.72	128526.39
1689	294417.72	128618.91
1690	294320.16	128703.96
1691	294205.14	128783.97
1692	294130.08	128869.02
1693	294075.00	128929.05
1694	294020.01	129031.65
1695	293954.94	129126.69
1696	293884.92	129209.22
1697	293774.85	129294.27
1698	293642.37	129396.87
1699	293557.32	129454.38
1700	293457.24	129504.42
1701	293282.19	129569.49
1702	293109.57	129627.00
1703	292951.98	129697.02
1704	292866.93	129729.60
1705	292771.89	129792.15

Обозначение характерных точек границы	Координаты, м (система координат МСК-167 (зона 4))	
	X	Y
1706	292684.32	129839.67
1707	292531.77	129887.19
1708	292391.73	129907.17
1709	292254.12	129934.71
1710	292094.01	129939.66
1711	291956.49	129939.66
1712	291853.89	129942.18
1713	291761.37	129942.18
1714	291608.82	129939.66
1715	291496.23	129979.71
1716	291403.71	130002.21
1717	291308.67	130069.80
1718	291223.62	130129.83
1719	291158.55	130174.83
1720	291083.58	130189.86
1721	290955.96	130227.39
1722	290803.41	130244.85
1723	290623.32	130272.39
1724	290450.70	130284.90
1725	290250.63	130319.91
1726	290075.58	130347.45
1727	289955.52	130349.97
1728	289865.43	130364.91
1729	289767.87	130372.47
1730	289642.86	130404.96
1731	289485.27	130467.51
1732	289345.14	130517.55
1733	289210.14	130580.10
1734	289062.54	130662.63
1735	288959.94	130720.14
1736	288862.47	130790.25
1737	288707.31	130875.30
1738	288577.26	130955.31
1739	288417.24	131072.85
1740	288284.67	131167.98
1741	288152.10	131230.44
1742	288054.54	131305.50
1743	287964.45	131390.55
1744	287906.94	131448.06

Обозначение характерных точек границы	Координаты, м (система координат МСК-167 (зона 4))	
	X	Y
1745	287829.45	131530.68
1746	287721.90	131615.73
1747	287626.77	131643.18
1748	287506.71	131663.25
1749	287351.64	131650.74
1750	287176.59	131645.70
1751	287076.51	131648.22
1752	286964.01	131683.23
1753	286911.45	131700.78
1754	286828.92	131745.78
1755	286743.87	131785.83
1756	286658.82	131848.38
1757	286563.78	131933.43
1758	286468.74	132028.47
1759	286388.73	132093.45
1760	286296.12	132158.52
1761	286253.64	132161.04
1762	286188.57	132156.00
1763	286076.07	132113.52
1764	285963.48	132050.97
1765	285883.47	132013.44
1766	285768.36	131943.42
1767	285615.81	131880.87
1768	285500.79	131828.31
1769	285373.17	131800.86
1770	285270.66	131788.35
1771	285168.06	131763.33
1772	285063.03	131753.25
1773	284965.47	131753.25
1774	284910.48	131758.29
1775	284817.87	131788.35
1776	284722.83	131848.38
1777	284645.34	131930.91
1778	284565.24	132023.43
1779	284500.26	132105.96
1780	284435.19	132186.06
1781	284390.19	132263.55
1782	284345.19	132363.63
1783	284290.11	132471.18

Обозначение характерных точек границы	Координаты, м (система координат МСК-167 (зона 4))	
	X	Y
1784	284227.65	132593.76
1785	284160.06	132713.82
1786	284112.54	132788.88
1787	284057.55	132851.43
1788	284012.46	132884.01
1789	283972.50	132896.43
1790	283869.90	132863.94
1791	283782.42	132833.97
1792	283689.81	132823.89
1793	283624.83	132823.89
1794	283554.81	132836.40
1795	283469.76	132856.47
1796	283379.67	132888.96
1797	283262.13	132939.00
1798	283147.11	132981.57
1799	283059.54	133014.06
1800	282964.50	133004.07
1801	282904.47	133014.06
1802	282826.89	133001.55
1803	282699.36	132966.54
1804	282604.32	132961.50
1805	282519.27	132991.56
1806	282431.70	133011.54
1807	282351.69	133039.08
1808	282251.61	133086.60
1809	282184.11	133111.62
1810	282078.99	133126.65
1811	281973.96	133126.65
1812	281931.48	133124.13
1813	281873.97	133121.61
1814	281788.92	133094.07
1815	281671.29	133044.03
1816	281553.75	133006.50
1817	281421.18	132954.03
1818	281258.64	132903.99
1819	281158.56	132871.50
1820	281063.52	132831.45
1821	280973.52	132816.42
1822	280910.97	132806.43

Обозначение характерных точек границы	Координаты, м (система координат МСК-167 (зона 4))	
	X	Y
1823	280845.90	132791.40
1824	280753.38	132791.40
1825	280683.36	132773.94
1826	280545.75	132761.43
1827	280453.23	132736.41
1828	280330.65	132688.89
1829	280200.60	132633.81
1830	280073.07	132568.74
1831	279972.99	132511.23
1832	279870.39	132478.74
1833	279742.86	132421.23
1834	279612.81	132383.70
1835	279485.19	132338.61
1836	279390.15	132301.08
1837	279297.63	132246.09
1838	279225.09	132196.05
1839	279157.59	132158.52
1840	279090.00	132111.00
1841	279027.54	132038.46
1842	278974.98	132013.44
1843	278907.48	132003.45
1	278837.37	131993.46

Площадь муниципального образования 168156,01 га.

Приложение 41  
к Закону края  
от 10 октября 2024 г. № 8-3151

Приложение 41  
к Закону края  
от 18 февраля 2005 г. № 13-3003

**Текстовое описание местоположения границ  
муниципального образования Танзыбейский сельсовет**

По смежеству с землями муниципального образования  
Араданский сельсовет

Граница муниципального образования Танзыбейский сельсовет по смежеству с землями муниципального образования Араданский сельсовет проходит от узловой точки 1 до узловой точки 87 протяженностью 16799,42 м.

От точки 1 – узловой точки пересечения границ муниципального образования Каратузский район, муниципального образования Танзыбейский сельсовет и муниципального образования Араданский сельсовет граница идет на северо-запад ломаной линией 6595,49 м по каменистой поверхности до точки 28. Далее граница следует на юго-запад ломаной линией 1372,21 м по каменистой поверхности до точки 33.

От точки 33 граница проходит в южном направлении ломаной линией 1664,15 м по каменистой поверхности и пашне до точки 41. Затем граница идет в северо-западном направлении ломаной линией 280,81 м по пашне до точки 51. Далее граница следует на юг ломаной линией 680,23 м по пашне, пересекая полевую дорогу, по лесу до точки 56.

От точки 56 граница проходит в северо-восточном направлении ломаной линией 287,38 м по пастбищу и лесу до точки 62. Затем граница идет на юго-запад ломаной линией 3072,73 м по пастбищу и лесу, пересекая автомобильную дорогу Р-257 «Енисей», до точки 73. Далее граница следует на северо-запад ломаной линией 236,91 м по границе полосы отвода автомобильной дороги Р-257 «Енисей» с юго-западной стороны до точки 78.

От точки 78 граница идет на юго-запад ломаной линией 2609,51 м по пастбищу, лесу и каменистой поверхности до Ойского хребта до точки 87 – узловой точки пересечения границ муниципального образования Араданский сельсовет, муниципального образования Танзыбейский сельсовет и муниципального образования Верхнеусинский сельсовет.

По смежеству с землями муниципального образования  
Верхнеусинский сельсовет

Граница муниципального образования Танзыбейский сельсовет по смежеству

с землями муниципального образования Верхнеусинский сельсовет проходит от узловой точки 87 до узловой точки 192 протяженностью 25857,37 м.

От точки 87 – узловой точки пересечения границ муниципального образования Араданский сельсовет, муниципального образования Танзыбейский сельсовет и муниципального образования Верхнеусинский сельсовет граница следует общим направлением на юго-запад ломаной линией 25857,37 м по каменистой поверхности и лесу Ойского хребта, пересекая лесные дороги, до точки 192 – узловой точки пересечения границ муниципального образования Верхнеусинский сельсовет, муниципального образования Танзыбейский сельсовет и муниципального образования Разъезженский сельсовет.

#### По смежеству с землями муниципального образования Разъезженский сельсовет

Граница муниципального образования Танзыбейский сельсовет по смежеству с землями муниципального образования Разъезженский сельсовет проходит от узловой точки 192 до узловой точки 271 протяженностью 59738,75 м.

От точки 192 – узловой точки пересечения границ муниципального образования Верхнеусинский сельсовет, муниципального образования Танзыбейский сельсовет и муниципального образования Разъезженский сельсовет граница идет в северном направлении прямой линией 2915,94 м по лесу до точки 193.

От точки 193 граница следует в северо-западном направлении ломаной линией 3759,30 м по лесу, пересекая реку Седьмой Ключ и реку Шестой Ключ, до точки 198. Затем граница проходит на северо-восток ломаной линией 4951,46 м по лесу, пересекая реку Оя и безымянный ручей, до точки 212. Далее граница идет на северо-запад ломаной линией 8244,14 м по лесу, пашне и границе пастбища до реки Амбук (Амбу) (точка 233).

От точки 233 граница следует в юго-западном направлении ломаной линией 1062,62 м по середине реки Амбук (Амбу) вниз по течению до точки 238. Затем граница проходит на северо-восток ломаной линией 1608,76 м по пастбищу, пересекая лесную дорогу, по лесу до точки 241. Далее граница идет на северо-запад ломаной линией 3922,29 м по лесу до точки 245.

От точки 245 граница следует на северо-восток ломаной линией 1953,31 м по пастбищу и лесу до точки 248. Затем граница проходит ломаной линией по лесу: на северо-запад 779,82 м до точки 252, на северо-восток 308,37 м до точки 253. Далее граница идет на северо-запад ломаной линией 1346,42 м по лесу и вырубленному участку леса до точки 255.

От точки 255 граница следует на северо-восток ломаной линией 1503,97 м по лесу и вырубленному участку леса до точки 257. Затем граница проходит в северо-западном направлении ломаной линией 3393,42 м по лесу до точки 263. Далее граница идет на север прямой линией 4365,01 м по лесу, пересекая безымянные ручьи, до точки 267.

От точки 267 граница следует на запад прямой линией 1497,30 м по лесу, пересекая лесную дорогу, до точки 268. Затем граница проходит на север прямой линией 7724,87 м по лесу, пересекая безымянные ручьи и лесные дороги, до точки 269. Далее граница идет на восток прямой линией 1505,82 м по лесу до точки 270.

От точки 270 граница следует на север прямой линией 8895,93 м по лесу, пересекая реку Салбинка, лесную дорогу и безымянные ручьи, до точки 271 – узловой точки пересечения границ муниципального образования Разъезженский сельсовет, муниципального образования Танзыбейский сельсовет и муниципального образования Григорьевский сельсовет.

По смежеству с землями муниципального образования  
Григорьевский сельсовет

Граница муниципального образования Танзыбейский сельсовет по смежеству с землями муниципального образования Григорьевский сельсовет проходит от узловой точки 271 до узловой точки 618 протяженностью 32697,65 м.

От точки 271 – узловой точки пересечения границ муниципального образования Разъезженский сельсовет, муниципального образования Танзыбейский сельсовет и муниципального образования Григорьевский сельсовет граница идет на юго-восток ломаной линией 1918,10 м по лесу, пересекая полевую дорогу, по пастбищу и пашне до безымянного ручья (точка 276).

От точки 276 граница следует в северо-восточном направлении плавной линией 661,58 м по руслу безымянного ручья вниз по течению до реки Большая Желома (точка 292). Затем граница проходит на северо-восток извилистой линией 1918,73 м по середине реки Большая Желома вниз по течению до точки 331.

От точки 331 граница идет на юго-восток прямой линией 506,93 м по пастбищу и лесу до точки 333. Далее граница следует на северо-восток ломаной линией 2293,25 м по пастбищу, пересекая безымянный ручей, по лесу и пашне, пересекая полевую дорогу, по границе пастбища и леса, пересекая реку Малая Желома, до точки 340.

От точки 340 граница проходит в юго-восточном направлении ломаной линией 2752,14 м по лесу, пересекая реку Малая Желома и безымянные ручьи, по пашне и лесу вдоль автомобильной дороги Р-257 «Енисей» до точки 346. Затем граница идет на юго-запад прямой линией 1970,68 м по лесу до точки 347.

От точки 347 граница следует на юго-восток прямой линией 1433,13 м по лесу и пастбищу до точки 348. Далее граница проходит на север прямой линией 1538,82 м по лесу, пересекая автомобильную дорогу Р-257 «Енисей», по пашне до точки 349. Затем граница идет в северо-восточном направлении плавной линией 4321,65 м по пашне, пастбищу и лесу, пересекая полевую дорогу, до точки 360.

От точки 360 граница следует на юго-восток ломаной линией 3034,66 м по пастбищу и лесу, пересекая полевую дорогу, до реки Кебеж (точка 374). Далее граница проходит общим направлением на северо-запад извилистой линией 9900,78 м по середине реки Кебеж вниз по течению до точки 616.



От точки 616 граница идет на северо-восток ломаной линией 447,20 м по лесу до точки 618 – узловой точки пересечения границ муниципального образования Григорьевский сельсовет, муниципального образования Танзыбейский сельсовет и муниципального образования Каратузский район.

По смежеству с землями муниципального образования  
Каратузский район

Граница муниципального образования Танзыбейский сельсовет по смежеству с землями муниципального образования Каратузский район проходит от узловой точки 618 до узловой точки 1 протяженностью 95334,62 м.

От точки 618 – узловой точки пересечения границ муниципального образования Григорьевский сельсовет, муниципального образования Танзыбейский сельсовет и муниципального образования Каратузский район граница следует на северо-восток ломаной линией 8832,97 м по лесу до точки 661. Затем граница идет на юго-восток прямой линией 2518,35 м по лесу, пересекая безымянный ручей, ручей Заборский Ключ и ручей Гнилой Ключ, до точки 679.

От точки 679 граница проходит на восток ломаной линией 1210,68 м по лесу и болоту Сергеевское, пересекая реку Киндырлык, до точки 686. Далее граница следует в юго-восточном направлении ломаной линией 2880,27 м по болоту до точки 703. Затем граница идет в восточном направлении прямой линией 213,80 м по болоту до точки 704.

От точки 704 граница проходит в северо-восточном направлении прямой линией 905,27 м по болоту до точки 706. Далее граница следует на восток прямой линией 1758,78 м по лесу, пересекая полевую дорогу и грунтовую дорогу, до точки 717. Затем граница идет на северо-восток ломаной линией 3951,01 м по лесу до точки 733.

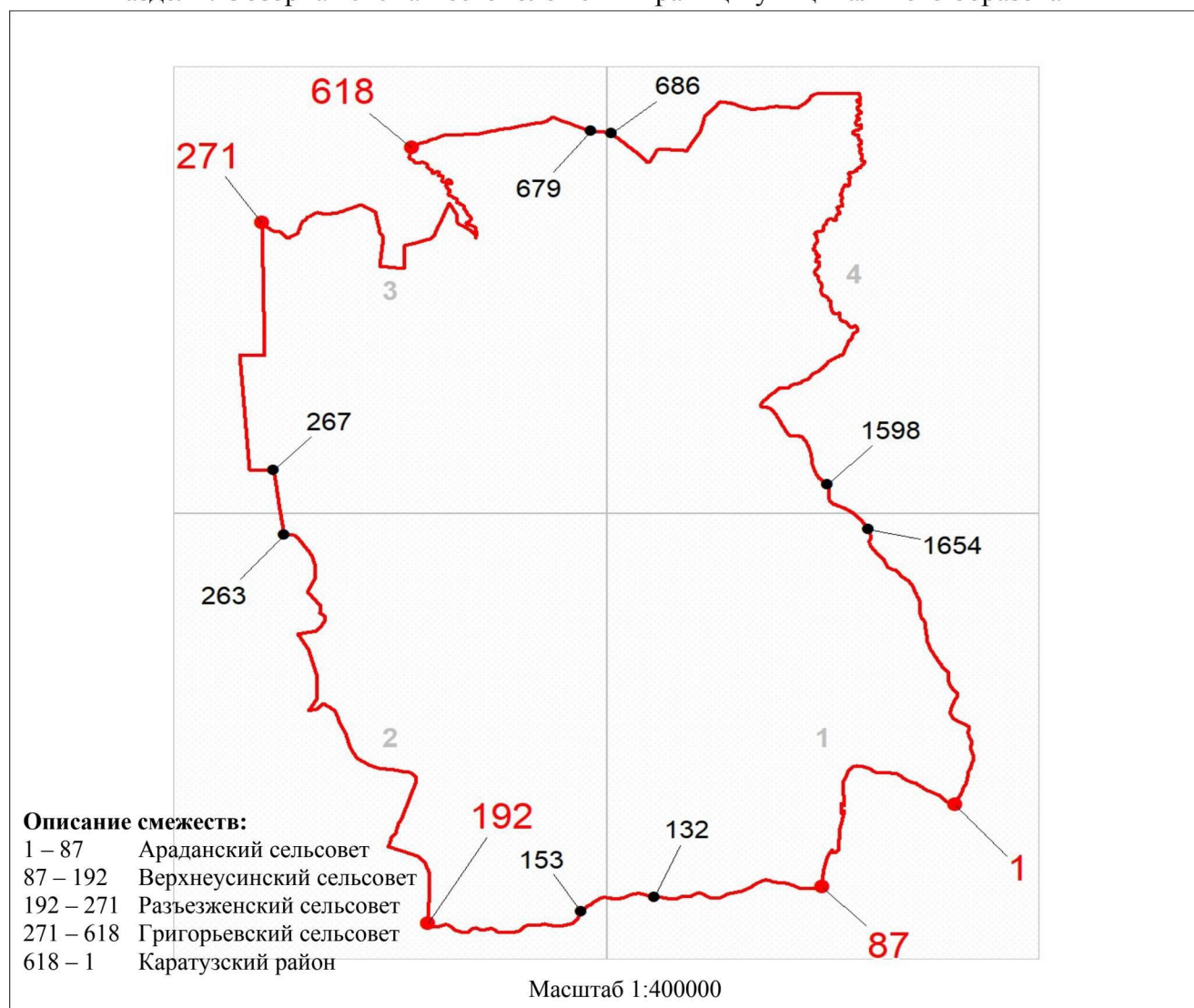
От точки 733 граница проходит в юго-восточном направлении ломаной линией 4802,63 м по лесу до точки 752. Далее граница следует на северо-восток ломаной линией 1103,14 м по лесу до точки 760. Затем граница идет на восток ломаной линией 2965,47 м по лесу, пересекая реку Большой Червизюль и протоку Тайгишская, до реки Тайгиш (точка 794).

От точки 794 граница проходит в южном, юго-западном и юго-восточном направлении плавной линией 23259,36 м по середине реки Тайгиш вверх по течению до реки Кедран (точка 1315). Далее граница следует на юго-запад плавной линией 6449,12 м по середине реки Кедран вверх по течению до точки 1468.

От точки 1468 граница идет на юго-запад плавной линией 1739,79 м по лесу до точки 1495. Затем граница проходит общим направлением на юго-восток плавной линией 32743,98 м по хребту Кедранский до точки 1 – узловой точки пересечения границ муниципального образования Каратузский район, муниципального образования Танзыбейский сельсовет и муниципального образования Араданский сельсовет.

### Графическое отображение местоположения границ муниципального образования Танзыбейский сельсовет

#### Раздел I. Обзорная схема местоположения границ муниципального образования

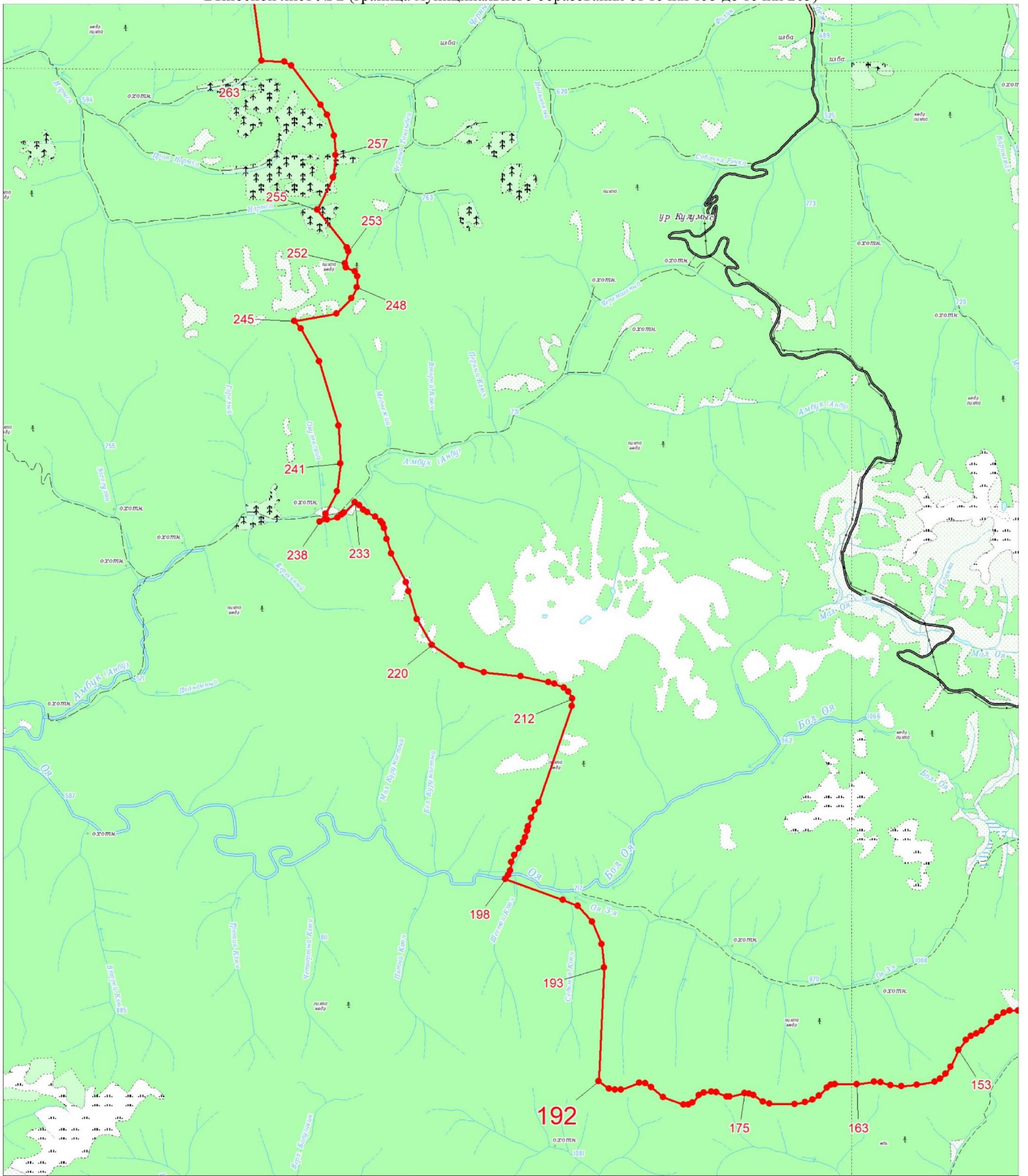


Используемые условные знаки и обозначения:

	Граница муниципального образования
	Узловая точка границы муниципального образования и её номер
	Поворотная точка границы муниципального образования и её номер
	Номер выносного листа обзорной схемы местоположения границ муниципального образования



Выносной лист № 2 (граница муниципального образования от точки 153 до точки 263)

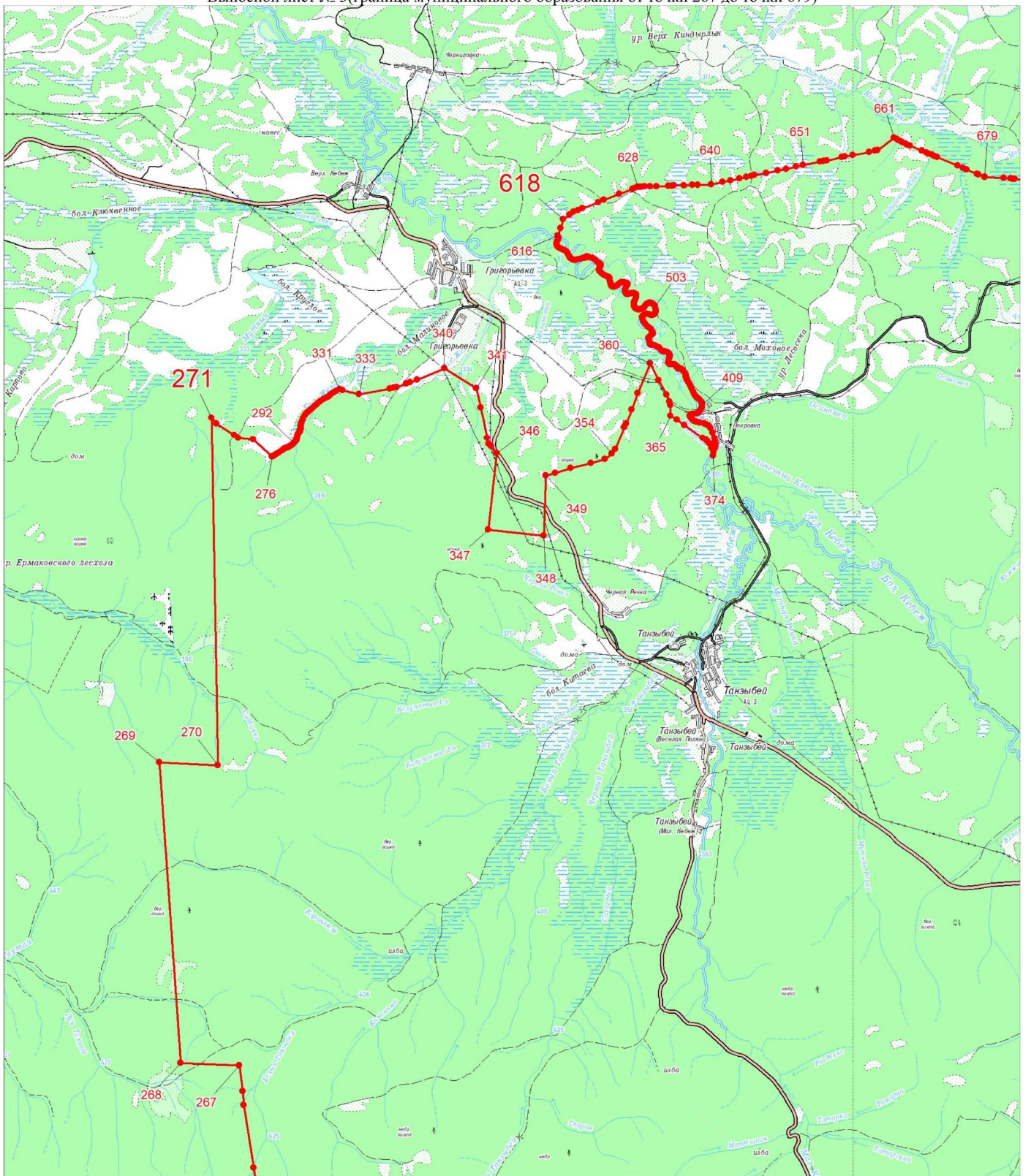


Масштаб 1:100000

Условные обозначения:

- Граница муниципального образования
- Характерная точка границы муниципального образования
- 1 Надписи номеров характерных точек границы муниципального образования

Выносной лист № 3 (граница муниципального образования от точки 267 до точки 679)

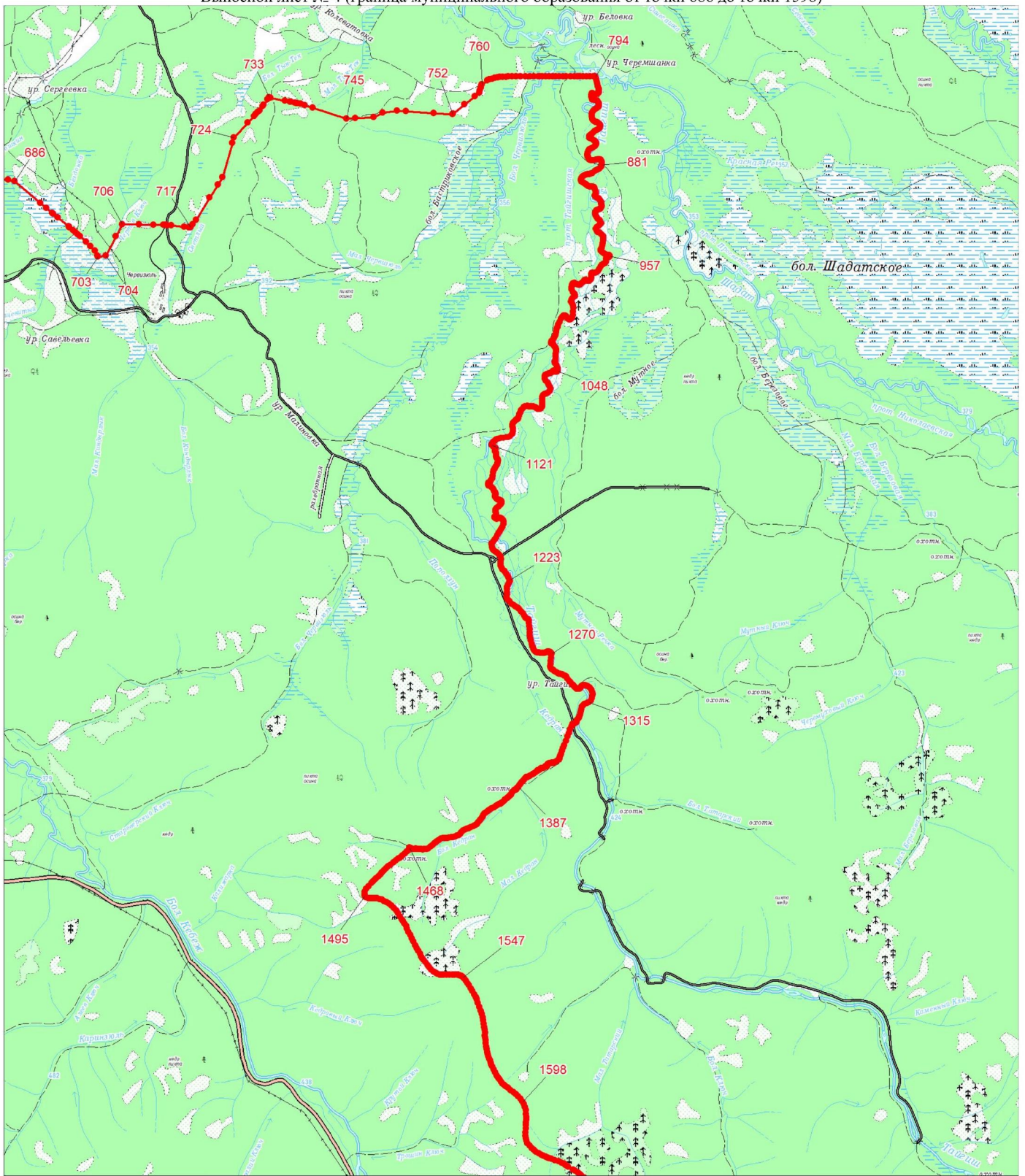


Масштаб 1:100000

Условные обозначения:

- Граница муниципального образования
- Характерная точка границы муниципального образования
- 1 Надписи номеров характерных точек границы муниципального образования

Выносной лист № 4 (граница муниципального образования от точки 686 до точки 1598)



Масштаб 1:100000

Условные обозначения:

- Граница муниципального образования
- Характерная точка границы муниципального образования
- 1 Надписи номеров характерных точек границы муниципального образования

Приложение 43  
к Закону края  
от 10 октября 2024 г. № 8-3151

Приложение 43  
к Закону края  
от 18 февраля 2005 г. № 13-3003

**Координаты характерных точек границ  
муниципального образования Ермаковский район**

Обозначение характерных точек границы	Координаты, м (система координат МСК-167 (зона 4))	
	X	Y
1	342356.40	74727.99
2	342278.79	75029.69
3	342259.83	75103.42
4	342241.97	75173.00
5	342213.27	75278.93
6	342180.26	75400.65
7	342113.12	75660.55
8	342065.03	75846.94
9	342042.03	75936.08
10	342022.84	76010.46
11	341970.28	76214.16
12	341947.08	76304.07
13	341860.68	76633.23
14	341850.68	76674.29
15	341823.88	76785.35
16	341800.61	76881.75
17	341727.38	77185.25
18	341692.70	77328.98
19	341682.69	77370.46
20	341670.82	77419.66
21	341688.43	77442.30
22	341682.56	77479.21
23	341685.92	77526.18
24	341702.69	77542.95
25	341719.47	77510.24
26	341739.60	77523.66
27	341733.73	77543.79
28	341732.89	77594.11

Обозначение характерных точек границы	Координаты, м (система координат МСК-167 (зона 4))	
	X	Y
29	341750.50	77643.60
30	341771.47	77683.86
31	341760.57	77719.92
32	341730.37	77771.93
33	341723.66	77839.86
34	341735.58	77885.28
35	341793.61	77930.42
36	341829.08	77994.90
37	341883.89	78085.17
38	341920.18	78117.58
39	341936.84	78111.10
40	341958.12	78109.25
41	341970.16	78114.80
42	341982.19	78113.87
43	341985.89	78096.29
44	341985.89	78081.48
45	341986.82	78063.89
46	341989.59	78052.79
47	342003.48	78050.01
48	342016.44	78055.57
49	342030.32	78070.37
50	342039.58	78087.03
51	342051.61	78096.29
52	342063.64	78107.40
53	342083.08	78118.50
54	342096.04	78131.46
55	342102.51	78151.82
56	342113.16	78167.09
57	342135.37	78180.05
58	342151.11	78190.23
59	342164.07	78204.11
60	342167.70	78234.99
61	342059.40	78233.49
62	341793.72	78416.55
63	341606.52	78542.73
64	341530.69	78593.73
65	341433.56	78659.04
66	341316.82	78737.55
67	341148.69	78850.62



Обозначение характерных точек границы	Координаты, м (система координат МСК-167 (зона 4))	
	X	Y
68	341072.53	78901.85
69	341010.90	78943.32
70	340748.46	79118.10
71	340676.29	79166.17
72	340574.90	79233.70
73	340449.72	79317.07
74	340177.14	79498.62
75	340000.54	79615.64
76	339863.87	79706.20
77	339774.38	79765.50
78	339696.99	79816.77
79	339647.02	79849.78
80	339502.02	79945.56
81	339454.46	79976.98
82	339385.65	80022.43
83	339341.28	80051.74
84	339306.28	80074.86
85	339200.10	80145.00
86	339161.37	80173.19
87	339152.13	80179.92
88	339094.98	80221.95
89	339001.94	80290.50
90	338981.49	80305.56
91	338939.42	80336.41
92	338864.26	80391.52
93	338663.76	80538.54
94	338625.18	80566.83
95	338614.10	80574.81
96	338581.34	80598.40
97	338496.64	80659.39
98	338290.17	80808.08
99	338193.05	80878.02
100	338155.38	80905.14
101	338007.09	81014.03
102	337774.26	81184.99
103	337695.39	81242.91
104	337574.46	81332.44
105	337489.68	81395.21
106	337445.48	81427.93

Обозначение характерных точек границы	Координаты, м (система координат МСК-167 (зона 4))	
	X	Y
107	337408.38	81455.40
108	337302.18	81534.33
109	336893.40	81831.24
110	336799.44	81908.46
111	336748.48	81945.98
112	336735.99	81955.17
113	336701.79	81980.37
114	336541.99	81813.58
115	336456.54	81723.78
116	336346.74	81828.36
117	336285.43	81885.38
118	336163.86	81998.44
119	336099.05	82058.71
120	335958.30	82189.62
121	335843.07	82297.63
122	335815.44	82323.52
123	335717.96	82414.89
124	335642.92	82485.23
125	335562.03	82561.05
126	335360.86	82748.70
127	335031.57	83055.87
128	334960.08	83177.24
129	334910.20	83261.93
130	334859.27	83348.39
131	334846.98	83369.25
132	334819.14	83416.09
133	334771.69	83495.94
134	334729.50	83566.93
135	334684.24	83643.09
136	334670.42	83666.34
137	334607.04	83772.99
138	334597.52	83789.01
139	334584.46	83810.99
140	334544.58	83878.11
141	334386.31	84145.32
142	334351.99	84203.26
143	334277.02	84329.84
144	334174.68	84502.62
145	334074.42	84647.79

Обозначение характерных точек границы	Координаты, м (система координат МСК-167 (зона 4))	
	X	Y
146	334033.40	84708.45
147	334017.63	84731.76
148	334000.11	84759.32
149	333971.73	84803.97
150	333939.83	84854.16
151	333848.52	84997.80
152	333829.80	85021.34
153	333794.72	85065.46
154	333742.95	85130.55
155	333721.95	85160.99
156	333590.13	85352.04
157	333447.30	85411.71
158	333420.92	85819.34
159	333419.89	85835.28
160	333412.50	85949.41
161	333409.70	85992.69
162	333391.84	86268.68
163	333380.22	86448.29
164	333367.56	86643.99
165	333354.12	86862.16
166	333340.29	87086.70
167	333322.44	87368.98
168	333307.62	87603.21
169	333624.51	87938.28
170	333655.21	87976.93
171	333670.92	87996.71
172	333834.30	88202.43
173	333921.66	88306.06
174	333942.57	88330.86
175	333907.47	88339.41
176	333890.24	88370.19
177	333886.55	88392.35
178	333893.93	88428.04
179	333919.78	88452.66
180	333948.69	88464.96
181	333974.97	88483.77
182	333993.64	88516.67
183	333981.01	88551.70
184	333938.39	88580.69

Обозначение характерных точек границы	Координаты, м (система координат МСК-167 (зона 4))	
	X	Y
185	333888.94	88601.15
186	333844.60	88616.50
187	333803.68	88630.14
188	333759.75	88655.77
189	333730.21	88674.24
190	333717.90	88706.24
191	333714.21	88734.55
192	333719.13	88762.87
193	333736.36	88782.56
194	333753.60	88797.33
195	333772.06	88799.80
196	333792.99	88793.64
197	333820.07	88782.56
198	333847.15	88772.71
199	333879.15	88772.71
200	333903.77	88785.02
201	333918.54	88807.18
202	333930.85	88845.34
203	333930.85	88871.19
204	333922.24	88895.81
205	333900.08	88924.12
206	333874.23	88945.05
207	333842.22	88953.67
208	333807.76	88977.05
209	333783.14	89009.06
210	333759.75	89037.37
211	333755.64	89061.57
212	333754.82	89091.53
213	333775.75	89122.31
214	333801.60	89134.62
215	333824.99	89149.39
216	333844.68	89164.16
217	333859.45	89180.17
218	333870.53	89203.55
219	333877.92	89236.79
220	333888.99	89271.26
221	333895.15	89304.49
222	333900.07	89329.11
223	333900.07	89352.50

Обозначение характерных точек границы	Координаты, м (система координат МСК-167 (зона 4))	
	X	Y
224	333897.61	89384.51
225	333886.53	89404.20
226	333869.30	89425.13
227	333859.45	89438.67
228	333842.22	89462.06
229	333823.75	89471.90
230	333806.52	89475.60
231	333791.75	89475.60
232	333780.67	89471.90
233	333764.67	89462.06
234	333753.59	89449.75
235	333741.28	89441.13
236	333730.20	89426.36
237	333721.58	89411.59
238	333716.66	89390.66
239	333715.43	89370.96
240	333715.43	89343.88
241	333711.74	89314.34
242	333706.81	89292.18
243	333683.43	89260.18
244	333667.42	89239.25
245	333650.19	89222.02
246	333632.96	89210.94
247	333605.88	89207.24
248	333588.64	89213.40
249	333555.48	89226.63
250	333527.09	89260.18
251	333500.01	89304.49
252	333485.24	89337.73
253	333472.93	89361.12
254	333474.21	89379.27
255	333479.08	89418.97
256	333496.32	89439.90
257	333519.71	89485.44
258	333519.70	89514.99
259	333513.55	89543.30
260	333497.55	89576.53
261	333471.70	89593.77
262	333431.07	89608.54

Обозначение характерных точек границы	Координаты, м (система координат МСК-167 (зона 4))	
	X	Y
263	333394.15	89609.77
264	333371.47	89601.24
265	333350.45	89593.07
266	333327.09	89583.72
267	333308.40	89574.38
268	333286.21	89569.71
269	333258.19	89561.53
270	333234.83	89559.20
271	333214.98	89558.03
272	333195.12	89555.69
273	333174.10	89547.52
274	333144.91	89527.66
275	333125.05	89506.64
276	333114.54	89475.11
277	333111.04	89448.25
278	333111.04	89424.89
279	333112.77	89399.25
280	333118.05	89379.35
281	333125.06	89358.33
282	333141.41	89326.79
283	333147.25	89306.94
284	333150.75	89284.75
285	333151.92	89260.23
286	333156.59	89242.71
287	333176.44	89220.52
288	333192.79	89205.34
289	333210.31	89191.32
290	333234.84	89178.48
291	333260.53	89163.30
292	333278.05	89157.46
293	333287.39	89145.78
294	333297.90	89135.27
295	333309.58	89109.58
296	333314.25	89088.56
297	333311.91	89066.37
298	333301.40	89047.68
299	333292.06	89031.33
300	333272.21	89018.48
301	333255.86	89011.48

Обозначение характерных точек границы	Координаты, м (система координат МСК-167 (зона 4))	
	X	Y
302	333243.01	89004.47
303	333230.17	88999.80
304	333217.32	89000.97
305	333199.80	89002.13
306	333182.29	89012.64
307	333168.27	89020.82
308	333140.24	89039.50
309	333113.38	89064.03
310	333106.37	89092.06
311	333099.37	89115.41
312	333086.52	89143.44
313	333073.67	89167.97
314	333054.99	89173.81
315	333030.46	89173.81
316	333015.28	89171.47
317	333003.60	89165.63
318	332984.92	89156.29
319	332972.07	89150.45
320	332954.56	89142.27
321	332941.71	89136.43
322	332911.35	89134.10
323	332880.98	89138.77
324	332876.31	89163.29
325	332886.82	89185.48
326	332910.18	89210.01
327	332954.55	89246.21
328	332980.25	89274.24
329	332987.25	89295.26
330	332988.42	89320.95
331	332984.92	89340.81
332	332973.24	89364.16
333	332960.39	89385.19
334	332938.20	89401.54
335	332918.35	89409.71
336	332891.49	89412.05
337	332871.64	89408.54
338	332856.45	89394.53
339	332841.27	89384.02
340	332822.59	89370.00

Обозначение характерных точек границы	Координаты, м (система координат МСК-167 (зона 4))	
	X	Y
341	332805.07	89340.81
342	332787.55	89313.95
343	332774.71	89302.27
344	332760.69	89291.76
345	332742.01	89282.41
346	332709.31	89269.57
347	332689.46	89261.39
348	332676.61	89262.56
349	332655.59	89266.06
350	332645.08	89276.57
351	332638.07	89291.76
352	332628.73	89311.61
353	332619.38	89340.81
354	332625.22	89378.18
355	332627.56	89414.38
356	332624.05	89430.73
357	332617.05	89454.09
358	332607.70	89472.77
359	332599.53	89486.79
360	332592.52	89508.98
361	332589.02	89540.51
362	332590.19	89562.70
363	332589.02	89584.89
364	332586.68	89610.58
365	332579.67	89626.93
366	332560.99	89650.29
367	332546.97	89660.80
368	332535.30	89661.96
369	332516.61	89664.30
370	332501.43	89659.63
371	332483.91	89650.28
372	332471.06	89637.44
373	332467.56	89618.75
374	332465.23	89595.40
375	332462.89	89579.05
376	332464.06	89561.53
377	332462.89	89540.51
378	332455.88	89528.83
379	332447.71	89511.31



Обозначение характерных точек границы	Координаты, м (система координат МСК-167 (зона 4))	
	X	Y
380	332437.20	89485.62
381	332430.19	89475.11
382	332425.52	89464.60
383	332423.19	89448.25
384	332423.19	89433.06
385	332427.86	89412.04
386	332436.03	89402.70
387	332446.54	89389.85
388	332450.05	89377.01
389	332450.05	89353.65
390	332433.70	89345.48
391	332409.17	89337.30
392	332351.95	89331.46
393	332322.75	89326.79
394	332305.24	89323.29
395	332291.22	89323.29
396	332279.54	89326.79
397	332263.19	89336.13
398	332252.68	89346.64
399	332248.01	89368.83
400	332250.35	89387.52
401	332253.85	89407.37
402	332264.36	89433.06
403	332273.70	89468.10
404	332280.71	89498.46
405	332285.38	89519.48
406	332287.72	89544.01
407	332287.72	89575.54
408	332284.21	89595.39
409	332279.54	89617.58
410	332269.03	89638.60
411	332256.18	89651.45
412	332242.17	89661.96
413	332224.65	89677.14
414	332201.29	89679.48
415	332174.43	89671.30
416	332154.58	89660.79
417	332140.57	89639.77
418	332137.06	89621.09

Обозначение характерных точек границы	Координаты, м (система координат МСК-167 (зона 4))	
	X	Y
419	332134.83	89596.89
420	332133.56	89572.04
421	332133.56	89553.35
422	332125.39	89521.82
423	332106.70	89492.62
424	332084.51	89469.27
425	332065.83	89454.08
426	332050.65	89444.74
427	332030.79	89434.23
428	332005.10	89421.38
429	331967.73	89414.38
430	331914.01	89408.54
431	331867.30	89400.36
432	331827.59	89388.68
433	331777.37	89386.35
434	331729.49	89382.84
435	331706.14	89382.84
436	331666.43	89391.02
437	331638.40	89395.69
438	331608.04	89395.69
439	331581.18	89396.86
440	331554.32	89394.52
441	331530.96	89393.35
442	331483.23	89400.51
443	331425.86	89427.22
444	331391.99	89455.25
445	331359.29	89485.61
446	331330.09	89510.14
447	331298.56	89544.00
448	331272.87	89579.04
449	331260.02	89610.57
450	331254.18	89644.44
451	331256.52	89670.13
452	331269.36	89701.66
453	331279.38	89706.96
454	331307.90	89735.53
455	331352.28	89770.57
456	331379.14	89798.59
457	331404.83	89833.63

Обозначение характерных точек границы	Координаты, м (система координат МСК-167 (зона 4))	
	X	Y
458	331425.85	89881.51
459	331438.69	89915.38
460	331457.38	89960.93
461	331463.22	89995.96
462	331463.22	90013.48
463	331456.21	90034.50
464	331443.36	90057.86
465	331429.35	90069.54
466	331409.50	90078.88
467	331390.81	90083.55
468	331367.45	90084.72
469	331347.60	90085.88
470	331331.25	90081.21
471	331314.90	90071.87
472	331297.38	90059.02
473	331281.03	90050.85
474	331246.89	90013.41
475	331214.31	89965.89
476	331187.61	89917.71
477	331170.09	89886.18
478	331156.08	89859.32
479	331143.23	89838.30
480	331130.39	89804.43
481	331121.05	89775.24
482	331104.70	89758.89
483	331084.84	89748.38
484	331055.65	89748.38
485	331022.95	89762.39
486	330996.09	89791.59
487	330978.57	89818.45
488	330974.19	89853.30
489	330966.89	89893.19
490	330965.72	89927.06
491	330958.71	89958.59
492	330951.71	89977.27
493	330933.02	90005.30
494	330914.34	90019.31
495	330894.48	90036.83
496	330889.81	90066.03

Обозначение характерных точек границы	Координаты, м (система координат МСК-167 (зона 4))	
	X	Y
497	330892.15	90095.22
498	330915.50	90120.92
499	330931.85	90140.77
500	330948.20	90151.28
501	330975.06	90181.65
502	330983.23	90209.67
503	330982.07	90235.37
504	330965.72	90252.88
505	330943.53	90273.91
506	330922.51	90283.25
507	330900.32	90290.26
508	330872.29	90291.42
509	330853.60	90291.42
510	330819.74	90285.58
511	330791.71	90289.21
512	330761.88	90296.31
513	330746.26	90314.78
514	330730.63	90343.19
515	330707.91	90364.49
516	330669.56	90385.80
517	330629.79	90405.68
518	330602.80	90412.78
519	330577.23	90419.88
520	330545.99	90428.41
521	330511.90	90442.61
522	330483.49	90466.76
523	330459.34	90515.05
524	330443.72	90557.66
525	330403.95	90593.17
526	330347.14	90628.68
527	330315.89	90649.98
528	330280.38	90665.61
529	330249.13	90671.29
530	330229.25	90668.45
531	330212.20	90657.08
532	330202.26	90640.04
533	330199.42	90610.21
534	330203.68	90577.54
535	330213.62	90527.83

Обозначение характерных точек границы	Координаты, м (система координат МСК-167 (зона 4))	
	X	Y
536	330227.83	90476.70
537	330237.77	90429.83
538	330233.51	90391.48
539	330227.83	90367.33
540	330207.94	90344.61
541	330180.95	90324.72
542	330126.98	90299.15
543	330070.17	90276.43
544	330019.06	90248.02
545	329977.44	90244.98
546	329933.83	90236.66
547	329894.06	90248.02
548	329852.86	90269.33
549	329823.03	90300.58
550	329801.73	90331.82
551	329786.10	90378.69
552	329780.42	90411.36
553	329779.01	90459.66
554	329790.37	90495.16
555	329814.52	90516.47
556	329840.09	90529.25
557	329867.08	90529.25
558	329891.22	90520.73
559	329916.79	90506.53
560	329942.36	90489.48
561	329966.51	90476.70
562	329997.76	90473.86
563	330026.17	90479.54
564	330050.31	90512.21
565	330056.00	90539.20
566	330056.00	90563.34
567	330052.50	90592.65
568	330044.64	90620.16
569	330023.08	90646.75
570	329993.50	90642.88
571	329967.93	90625.84
572	329946.62	90614.48
573	329929.58	90608.79
574	329906.85	90604.53

Обозначение характерных точек границы	Координаты, м (система координат МСК-167 (зона 4))	
	X	Y
575	329885.54	90608.79
576	329868.50	90617.32
577	329845.77	90635.78
578	329828.73	90665.61
579	329811.68	90698.27
580	329801.74	90726.68
581	329806.00	90757.93
582	329825.89	90784.92
583	329847.20	90800.54
584	329872.77	90813.32
585	329894.07	90816.17
586	329919.64	90810.48
587	329939.53	90800.54
588	329955.15	90796.28
589	329975.04	90800.54
590	329987.82	90814.75
591	329992.09	90830.37
592	329983.56	90855.94
593	329972.20	90882.92
594	329946.63	90912.75
595	329918.22	90925.53
596	329874.19	90934.05
597	329813.11	90941.16
598	329766.24	90936.89
599	329702.32	90928.37
600	329644.08	90912.75
601	329590.10	90892.86
602	329551.74	90867.29
603	329523.33	90831.79
604	329484.98	90804.80
605	329459.41	90774.97
606	329435.26	90763.61
607	329409.69	90749.40
608	329378.44	90740.88
609	329344.35	90728.10
610	329300.32	90719.57
611	329270.49	90708.21
612	329243.50	90695.43
613	329207.99	90694.01

Обозначение характерных точек границы	Координаты, м (система координат МСК-167 (зона 4))	
	X	Y
614	329176.74	90716.73
615	329155.43	90750.82
616	329134.59	90782.82
617	329100.04	90817.58
618	329071.63	90857.35
619	329044.64	90899.96
620	329023.34	90935.47
621	329017.65	90972.39
622	329016.24	91015.01
623	329019.08	91054.78
624	329038.97	91101.65
625	329070.22	91130.05
626	329105.73	91172.67
627	329105.73	91212.44
628	329108.57	91266.41
629	329136.98	91293.40
630	329155.45	91321.80
631	329162.55	91368.68
632	329155.45	91424.07
633	329154.03	91455.32
634	329142.67	91478.04
635	329119.94	91492.25
636	329087.27	91499.35
637	329065.97	91490.82
638	329046.08	91483.72
639	329023.35	91476.62
640	328993.52	91476.62
641	328967.95	91473.78
642	328936.70	91470.94
643	328913.98	91466.68
644	328888.41	91452.47
645	328855.74	91428.33
646	328838.69	91397.08
647	328817.38	91371.51
648	328807.44	91353.05
649	328780.45	91324.64
650	328761.98	91306.17
651	328743.52	91293.39
652	328720.79	91280.61

Обозначение характерных точек границы	Координаты, м (система координат МСК-167 (зона 4))	
	X	Y
653	328699.48	91266.40
654	328678.17	91242.26
655	328648.34	91223.79
656	328627.04	91213.85
657	328591.52	91205.33
658	328557.43	91209.59
659	328524.76	91220.95
660	328503.46	91243.68
661	328489.25	91263.56
662	328474.02	91274.78
663	328454.19	91318.14
664	328427.23	91350.09
665	328407.94	91360.42
666	328383.84	91372.13
667	328365.25	91374.88
668	328347.34	91380.39
669	328333.56	91387.96
670	328319.79	91398.29
671	328311.53	91411.38
672	328303.26	91431.35
673	328299.13	91453.39
674	328296.38	91469.91
675	328293.62	91484.38
676	328292.07	91498.97
677	328302.42	91521.39
678	328320.53	91554.15
679	328331.74	91593.82
680	328349.85	91616.24
681	328382.62	91636.93
682	328405.91	91652.45
683	328422.29	91674.87
684	328430.92	91717.12
685	328437.82	91748.17
686	328435.23	91790.42
687	328428.33	91822.32
688	328417.99	91855.95
689	328395.57	91890.44
690	328355.04	91928.38
691	328309.33	91964.59



Обозначение характерных точек границы	Координаты, м (система координат МСК-167 (зона 4))	
	X	Y
692	328231.73	92016.33
693	328139.46	92075.83
694	327998.04	92159.47
695	327965.27	92145.67
696	327952.33	92131.87
697	327936.81	92119.80
698	327922.15	92111.18
699	327907.49	92102.55
700	327890.24	92102.55
701	327872.13	92107.73
702	327840.23	92123.25
703	327829.88	92141.36
704	327825.57	92166.36
705	327821.26	92199.13
706	327805.74	92232.76
707	327793.67	92257.76
708	327776.42	92272.42
709	327747.10	92288.80
710	327723.82	92293.11
711	327696.22	92292.25
712	327666.04	92292.25
713	327634.13	92290.53
714	327612.58	92291.39
715	327577.22	92300.87
716	327541.00	92318.12
717	327511.68	92338.81
718	327490.99	92368.13
719	327474.61	92400.03
720	327459.08	92429.35
721	327434.08	92464.70
722	327412.52	92487.98
723	327403.04	92519.89
724	327408.21	92558.69
725	327429.77	92602.67
726	327451.33	92637.16
727	327481.51	92661.30
728	327510.83	92683.72
729	327527.22	92711.31
730	327547.05	92763.91

Обозначение характерных точек границы	Координаты, м (система координат МСК-167 (зона 4))	
	X	Y
731	327558.27	92813.06
732	327562.58	92864.80
733	327566.89	92916.54
734	327565.17	92953.61
735	327562.58	92988.97
736	327563.45	93032.94
737	327562.59	93075.19
738	327572.07	93107.10
739	327588.46	93127.79
740	327618.64	93148.49
741	327634.16	93160.56
742	327647.96	93176.94
743	327661.76	93199.36
744	327666.93	93226.09
745	327666.93	93251.96
746	327657.45	93279.55
747	327647.10	93300.25
748	327628.13	93314.91
749	327604.85	93324.39
750	327582.43	93327.84
751	327563.46	93326.12
752	327540.17	93324.39
753	327526.38	93323.53
754	327510.85	93320.08
755	327498.78	93314.04
756	327484.98	93304.56
757	327471.18	93294.21
758	327453.07	93281.28
759	327433.24	93266.62
760	327412.54	93260.58
761	327394.44	93258.86
762	327371.15	93259.72
763	327336.66	93276.96
764	327324.59	93288.17
765	327314.24	93308.01
766	327312.52	93330.42
767	327313.38	93354.57
768	327323.73	93383.89
769	327338.39	93406.31

Обозначение характерных точек границы	Координаты, м (система координат МСК-167 (зона 4))	
	X	Y
770	327346.15	93427.00
771	327359.95	93453.73
772	327365.99	93480.46
773	327366.85	93497.71
774	327364.26	93520.13
775	327348.74	93550.31
776	327334.08	93582.21
777	327320.29	93608.08
778	327309.08	93619.29
779	327295.28	93626.18
780	327276.31	93626.18
781	327253.02	93620.15
782	327233.19	93610.66
783	327210.77	93595.14
784	327185.76	93579.62
785	327175.41	93573.58
786	327159.89	93572.72
787	327136.61	93577.90
788	327111.60	93598.59
789	327085.73	93634.80
790	327080.56	93659.81
791	327085.73	93672.74
792	327097.80	93688.27
793	327109.02	93704.65
794	327114.19	93727.07
795	327115.92	93752.07
796	327108.16	93777.94
797	327094.36	93802.95
798	327080.56	93819.33
799	327062.45	93824.50
800	327043.48	93827.95
801	327023.65	93827.95
802	327008.13	93818.47
803	326996.91	93793.46
804	326980.53	93757.25
805	326969.32	93738.28
806	326957.24	93722.76
807	326946.03	93716.72
808	326930.51	93708.96

Обозначение характерных точек границы	Координаты, м (система координат МСК-167 (зона 4))	
	X	Y
809	326909.82	93707.23
810	326887.40	93720.17
811	326872.74	93751.21
812	326856.35	93792.60
813	326852.04	93807.26
814	326843.42	93822.78
815	326830.48	93838.30
816	326811.51	93847.78
817	326794.27	93852.09
818	326769.26	93858.99
819	326745.11	93863.30
820	326717.52	93873.65
821	326685.61	93890.90
822	326655.43	93901.24
823	326625.25	93914.18
824	326594.21	93918.49
825	326568.34	93913.31
826	326540.74	93905.55
827	326511.42	93900.38
828	326472.62	93897.79
829	326432.95	93898.65
830	326406.22	93900.38
831	326382.93	93906.41
832	326362.24	93918.48
833	326343.27	93931.42
834	326332.06	93949.53
835	326323.43	93973.67
836	326326.02	94007.30
837	326340.68	94048.69
838	326357.07	94070.24
839	326376.90	94078.87
840	326398.46	94091.80
841	326415.71	94110.77
842	326431.23	94129.74
843	326444.17	94150.44
844	326454.52	94161.65
845	326461.42	94184.07
846	326470.90	94215.11
847	326486.42	94247.01

Обозначение характерных точек границы	Координаты, м (система координат МСК-167 (зона 4))	
	X	Y
848	326500.74	94264.92
849	326514.02	94282.37
850	326538.17	94309.10
851	326555.41	94332.38
852	326577.84	94355.66
853	326589.05	94384.12
854	326589.05	94403.09
855	326586.46	94423.78
856	326576.11	94448.79
857	326564.04	94460.86
858	326550.24	94468.62
859	326534.72	94472.93
860	326514.03	94473.79
861	326496.78	94472.93
862	326482.12	94470.34
863	326464.87	94466.03
864	326445.04	94451.37
865	326431.24	94440.16
866	326420.89	94428.95
867	326411.41	94415.15
868	326408.82	94400.50
869	326411.41	94372.04
870	326421.75	94356.52
871	326424.34	94329.79
872	326425.20	94305.65
873	326417.44	94284.95
874	326410.54	94272.02
875	326400.19	94262.53
876	326390.71	94255.63
877	326372.60	94252.18
878	326354.49	94256.50
879	326342.42	94265.12
880	326326.89	94271.15
881	326319.99	94281.50
882	326313.96	94304.78
883	326313.10	94326.34
884	326308.79	94358.24
885	326304.48	94379.80
886	326296.72	94399.63

Обозначение характерных точек границы	Координаты, м (система координат МСК-167 (зона 4))	
	X	Y
887	326288.96	94420.33
888	326279.47	94435.85
889	326259.64	94447.92
890	326246.70	94459.13
891	326234.63	94465.16
892	326208.76	94466.89
893	326177.71	94462.58
894	326157.02	94457.40
895	326133.74	94443.61
896	326110.45	94425.50
897	326084.58	94406.53
898	326063.70	94392.04
899	326052.49	94376.74
900	326035.53	94354.92
901	326022.92	94338.00
902	325994.36	94304.35
903	325971.93	94291.10
904	325947.46	94282.94
905	325905.48	94284.90
906	325873.02	94288.04
907	325846.51	94297.22
908	325821.02	94311.49
909	325810.83	94335.96
910	325812.87	94365.53
911	325821.03	94407.33
912	325839.38	94435.88
913	325866.91	94465.45
914	325926.05	94492.98
915	325948.49	94510.31
916	325957.95	94537.53
917	325972.96	94568.42
918	325995.39	94596.97
919	326005.59	94610.23
920	326009.67	94636.74
921	326010.69	94662.23
922	326001.51	94682.62
923	325981.12	94705.05
924	325955.63	94719.32
925	325929.12	94725.44

Обозначение характерных точек границы	Координаты, м (система координат МСК-167 (зона 4))	
	X	Y
926	325909.75	94725.44
927	325882.22	94720.34
928	325862.84	94712.18
929	325841.43	94690.77
930	325797.58	94645.91
931	325764.95	94601.05
932	325741.50	94581.68
933	325725.39	94565.07
934	325702.90	94557.17
935	325667.38	94561.73
936	325640.99	94567.31
937	325628.80	94571.37
938	325612.06	94574.42
939	325599.77	94578.62
940	325588.55	94592.89
941	325564.08	94597.99
942	325541.65	94594.93
943	325515.14	94597.99
944	325497.80	94604.10
945	325484.55	94620.42
946	325475.37	94629.59
947	325471.29	94642.85
948	325466.19	94662.22
949	325459.06	94683.63
950	325450.90	94697.91
951	325436.63	94709.12
952	325419.29	94713.20
953	325395.84	94716.26
954	325369.33	94717.28
955	325337.72	94718.30
956	325317.33	94723.39
957	325303.05	94731.55
958	325289.80	94746.84
959	325280.62	94759.08
960	325272.46	94778.45
961	325268.38	94791.71
962	325269.40	94804.96
963	325269.41	94824.33
964	325262.27	94844.72

Обозначение характерных точек границы	Координаты, м (система координат МСК-167 (зона 4))	
	X	Y
965	325254.11	94860.02
966	325244.94	94875.31
967	325230.66	94884.49
968	325214.35	94887.54
969	325197.01	94893.66
970	325186.82	94905.90
971	325176.62	94918.13
972	325161.32	94923.23
973	325141.95	94933.43
974	325123.60	94934.44
975	325111.36	94932.41
976	325091.99	94925.27
977	325083.83	94919.15
978	325079.75	94899.78
979	325084.85	94881.43
980	325098.10	94866.13
981	325117.48	94847.78
982	325137.87	94832.49
983	325149.09	94822.29
984	325162.34	94803.94
985	325163.36	94784.57
986	325156.22	94768.25
987	325141.95	94750.92
988	325126.65	94741.74
989	325099.12	94737.67
990	325087.90	94736.65
991	325050.18	94734.61
992	325028.76	94727.47
993	325012.45	94717.27
994	325002.25	94701.98
995	324989.00	94673.43
996	324979.82	94646.92
997	324970.64	94631.63
998	324958.40	94613.27
999	324942.09	94609.20
1000	324927.81	94609.20
1001	324904.36	94610.22
1002	324878.87	94621.43
1003	324857.46	94635.70



Обозначение характерных точек границы	Координаты, м (система координат МСК-167 (зона 4))	
	X	Y
1004	324849.30	94654.06
1005	324848.28	94672.41
1006	324851.34	94685.66
1007	324852.39	94700.16
1008	324868.68	94730.53
1009	324881.93	94749.90
1010	324887.03	94774.37
1011	324892.13	94805.97
1012	324892.13	94829.43
1013	324888.05	94847.78
1014	324870.72	94861.03
1015	324850.33	94876.33
1016	324820.76	94886.52
1017	324788.13	94891.62
1018	324731.03	94889.58
1019	324710.64	94889.58
1020	324688.20	94895.70
1021	324676.99	94901.81
1022	324660.67	94902.83
1023	324645.38	94895.70
1024	324633.14	94882.44
1025	324620.91	94867.15
1026	324613.77	94850.83
1027	324612.75	94835.54
1028	324619.88	94808.01
1029	324636.20	94782.52
1030	324646.39	94761.11
1031	324653.53	94737.66
1032	324656.59	94714.21
1033	324656.59	94689.74
1034	324651.49	94666.29
1035	324641.29	94652.02
1036	324632.11	94641.82
1037	324620.90	94631.62
1038	324607.64	94623.47
1039	324593.37	94621.43
1040	324564.82	94619.39
1041	324540.34	94618.37
1042	324515.87	94617.35

Обозначение характерных точек границы	Координаты, м (система координат МСК-167 (зона 4))	
	X	Y
1043	324501.60	94610.21
1044	324482.22	94603.07
1045	324462.85	94589.82
1046	324448.57	94566.37
1047	324443.48	94550.06
1048	324439.40	94537.82
1049	324440.42	94520.49
1050	324448.57	94506.21
1051	324458.77	94487.86
1052	324478.14	94471.55
1053	324497.51	94456.25
1054	324509.75	94430.77
1055	324512.81	94405.28
1056	324511.79	94384.88
1057	324504.72	94367.43
1058	324494.45	94342.06
1059	324461.82	94303.32
1060	324435.31	94279.87
1061	324410.84	94264.57
1062	324391.46	94254.38
1063	324360.87	94250.30
1064	324299.69	94258.45
1065	324276.24	94268.65
1066	324255.85	94277.83
1067	324240.56	94289.04
1068	324222.20	94310.45
1069	324208.95	94324.73
1070	324199.77	94344.10
1071	324193.65	94376.72
1072	324192.64	94403.23
1073	324196.71	94435.86
1074	324215.07	94462.37
1075	324251.78	94503.15
1076	324273.19	94525.58
1077	324292.57	94548.01
1078	324310.92	94569.43
1079	324319.08	94592.88
1080	324328.26	94614.29
1081	324329.28	94642.84

Обозначение характерных точек границы	Координаты, м (система координат МСК-167 (зона 4))	
	X	Y
1082	324320.10	94674.44
1083	324291.55	94689.74
1084	324264.02	94709.11
1085	324235.47	94717.26
1086	324212.02	94719.30
1087	324193.66	94713.19
1088	324167.15	94702.99
1089	324144.72	94687.70
1090	324124.33	94664.24
1091	324100.87	94626.52
1092	324084.56	94600.01
1093	324061.11	94586.76
1094	324038.67	94575.54
1095	324004.00	94574.52
1096	323968.32	94574.52
1097	323939.77	94580.64
1098	323898.98	94589.81
1099	323861.25	94608.16
1100	323832.70	94626.52
1101	323818.43	94662.20
1102	323817.41	94698.91
1103	323836.79	94736.63
1104	323858.20	94754.98
1105	323878.59	94767.22
1106	323903.06	94766.20
1107	323922.44	94757.02
1108	323952.01	94742.75
1109	323994.83	94729.50
1110	324039.70	94731.54
1111	324077.43	94751.93
1112	324112.09	94790.67
1113	324117.09	94817.70
1114	324119.52	94845.24
1115	324114.14	94894.67
1116	324103.94	94919.14
1117	324088.65	94937.49
1118	324064.53	94950.27
1119	324042.76	94973.18
1120	324019.31	94990.51

Обозначение характерных точек границы	Координаты, м (система координат МСК-167 (зона 4))	
	X	Y
1121	323986.68	95026.19
1122	323962.21	95058.82
1123	323945.90	95099.60
1124	323935.70	95127.13
1125	323920.41	95171.99
1126	323897.98	95212.78
1127	323861.27	95250.50
1128	323824.57	95274.97
1129	323792.10	95288.13
1130	323817.45	95313.09
1131	323830.27	95325.70
1132	324034.29	95526.54
1133	324016.32	95616.88
1134	324008.66	95655.37
1135	323933.49	96033.15
1136	323912.93	96136.62
1137	323906.57	96168.63
1138	323884.22	96281.12
1139	323864.34	96381.19
1140	323822.01	96594.27
1141	323790.94	96750.67
1142	323783.28	96789.24
1143	323666.46	96895.44
1144	323175.96	97341.93
1145	323730.27	98316.18
1146	323748.71	98348.48
1147	323918.46	98645.76
1148	323913.69	98995.86
1149	323911.44	99171.99
1150	323816.91	99193.50
1151	323538.77	99256.79
1152	323375.56	99293.92
1153	322938.81	99393.30
1154	323054.57	99563.42
1155	323122.23	99662.85
1156	323166.72	99776.56
1157	323212.02	99892.33
1158	323368.10	100291.22
1159	323427.33	100442.61

Обозначение характерных точек границы	Координаты, м (система координат МСК-167 (зона 4))	
	X	Y
1160	323579.83	100836.57
1161	323710.58	101174.35
1162	323724.26	101209.70
1163	323761.32	101305.44
1164	323762.76	101345.31
1165	323764.49	101394.96
1166	323767.40	101478.18
1167	323772.30	101618.28
1168	323778.06	101784.78
1169	323788.14	102086.46
1170	323791.26	102182.09
1171	323792.97	102234.37
1172	323800.97	102479.01
1173	323808.36	102705.06
1174	323812.68	102837.38
1175	323824.14	103187.88
1176	323885.37	103471.86
1177	323929.53	103676.67
1178	323979.37	103911.96
1179	324016.83	104088.78
1180	324044.28	104214.78
1181	324060.30	104293.17
1182	324121.05	104590.29
1183	324181.32	104885.09
1184	324224.64	105096.96
1185	324277.35	105352.18
1186	324315.54	105537.08
1187	324404.19	105966.27
1188	324421.74	106052.22
1189	324440.01	106141.95
1190	324519.92	106528.19
1191	324534.94	106600.76
1192	324575.73	106797.87
1193	324655.20	107218.26
1194	324685.80	107375.49
1195	324697.86	107437.05
1196	325013.22	107853.93
1197	324975.81	107928.70
1198	324954.33	107971.62

Обозначение характерных точек границы	Координаты, м (система координат МСК-167 (зона 4))	
	X	Y
1199	324912.38	108055.46
1200	324862.05	108156.04
1201	324844.29	108191.52
1202	324811.31	108270.24
1203	324688.10	108564.35
1204	324637.11	108686.07
1205	324617.41	108733.08
1206	324581.05	108819.87
1207	324549.99	108894.01
1208	324519.30	108967.25
1209	324303.66	109481.94
1210	324243.42	109626.12
1211	324208.39	109709.97
1212	324095.31	109980.63
1213	324081.99	110014.92
1214	324019.35	110167.02
1215	324018.53	110178.67
1216	323984.25	110663.73
1217	323971.29	110843.73
1218	323966.90	110901.12
1219	323963.16	110949.90
1220	323943.57	111205.53
1221	323895.51	111367.98
1222	323339.85	112024.35
1223	323215.71	112173.26
1224	323083.71	112331.61
1225	323059.17	112361.19
1226	322973.61	112464.35
1227	322738.78	112747.49
1228	322727.46	112761.14
1229	322722.72	112766.85
1230	322645.32	112860.60
1231	322586.66	112931.65
1232	322547.19	112979.45
1233	322496.37	113040.99
1234	322352.02	113193.65
1235	322238.25	113313.96
1236	322119.90	113418.00
1237	321988.85	113484.52

Обозначение характерных точек границы	Координаты, м (система координат МСК-167 (зона 4))	
	X	Y
1238	321971.85	113493.15
1239	321994.62	113705.73
1240	322493.22	113962.28
1241	322799.58	114119.91
1242	322792.25	114559.88
1243	322786.26	114919.83
1244	322779.74	115177.76
1245	322778.61	115222.32
1246	322774.91	115265.90
1247	322774.16	115274.93
1248	322773.41	115283.96
1249	322765.47	115378.02
1250	322732.68	115706.32
1251	322720.45	115828.78
1252	322715.79	115875.45
1253	322792.22	115927.98
1254	322912.35	116010.54
1255	323486.46	116363.97
1256	323810.73	116570.43
1257	323996.76	116688.87
1258	324885.06	116937.36
1259	325023.57	116982.90
1260	325396.17	117339.00
1261	325561.15	117496.68
1262	325613.61	117546.82
1263	325665.18	117596.11
1264	325708.65	117637.65
1265	325819.47	117720.75
1266	325857.03	117748.92
1267	325993.95	117851.58
1268	326043.09	117887.58
1269	326035.87	117923.10
1270	325960.02	118296.27
1271	325934.59	118419.61
1272	325930.27	118440.55
1273	325907.65	118550.28
1274	325900.02	118587.30
1275	325894.66	118613.31
1276	325881.27	118678.23

Обозначение характерных точек границы	Координаты, м (система координат МСК-167 (зона 4))	
	X	Y
1277	325877.21	118691.10
1278	325842.45	118801.24
1279	325780.79	118996.61
1280	325505.34	119869.29
1281	325516.13	120089.29
1282	325539.27	120560.85
1283	325649.70	120793.05
1284	325702.17	121165.47
1285	325693.80	121385.34
1286	325644.03	122104.62
1287	325619.64	122583.96
1288	325626.95	122593.21
1289	325864.79	122893.93
1290	326069.01	123152.15
1291	326165.58	123274.26
1292	326229.29	123291.20
1293	326292.78	123308.09
1294	326354.26	123324.44
1295	326381.13	123331.59
1296	326477.70	123478.47
1297	326504.52	123531.39
1298	326523.24	123597.72
1299	326538.27	123662.70
1300	326556.99	123736.50
1301	326573.28	123791.58
1302	326573.28	123872.85
1303	326573.28	123952.86
1304	326579.49	124010.46
1305	326579.49	124112.97
1306	326579.49	124218.09
1307	326579.49	124330.59
1308	326579.49	124459.47
1309	326579.49	124565.76
1310	326579.49	124668.36
1311	326579.49	124789.68
1312	326579.49	124817.13
1313	326579.49	124885.98
1314	326579.49	124978.50
1315	326579.49	125069.85



Обозначение характерных точек границы	Координаты, м (система координат МСК-167 (зона 4))	
	X	Y
1316	326579.49	125152.38
1317	326579.49	125233.65
1318	326579.49	125314.83
1319	326579.49	125417.52
1320	326579.49	125502.57
1321	326579.49	125615.16
1322	326584.53	125708.94
1323	326583.27	125785.26
1324	326578.32	125855.28
1325	326577.51	125932.86
1326	326584.53	126022.86
1327	326584.53	126101.70
1328	326584.53	126197.82
1329	326584.53	126251.82
1330	326542.05	126263.07
1331	326495.70	126276.84
1332	326447.01	126289.35
1333	326391.93	126299.34
1334	326331.90	126309.33
1335	326268.09	126331.83
1336	326214.36	126340.56
1337	326173.05	126339.30
1338	326151.81	126323.10
1339	326135.52	126291.78
1340	326121.84	126259.29
1341	326113.02	126233.01
1342	326118.06	126216.72
1343	326126.79	126196.74
1344	326143.08	126178.02
1345	326148.03	126167.94
1346	326145.60	126153.00
1347	326111.76	126146.70
1348	326066.76	126141.75
1349	326017.98	126154.26
1350	325989.27	126175.50
1351	325984.23	126196.74
1352	325984.23	126216.72
1353	325976.76	126239.31
1354	325967.94	126268.02

Обозначение характерных точек границы	Координаты, м (система координат МСК-167 (зона 4))	
	X	Y
1355	325955.43	126291.78
1356	325939.23	126308.07
1357	325897.92	126329.31
1358	325859.13	126340.56
1359	325815.39	126340.56
1360	325790.37	126319.32
1361	325766.61	126284.31
1362	325749.15	126244.26
1363	325724.13	126207.99
1364	325684.08	126180.45
1365	325639.08	126162.99
1366	325590.30	126162.99
1367	325548.99	126162.99
1368	325494.00	126175.50
1369	325455.21	126200.52
1370	325435.23	126215.55
1371	325418.94	126246.78
1372	325407.69	126286.83
1373	325391.40	126320.58
1374	325366.38	126350.55
1375	325347.66	126365.58
1376	325331.37	126371.88
1377	325296.36	126371.88
1378	325261.35	126358.11
1379	325237.59	126336.87
1380	325207.62	126284.31
1381	325182.60	126239.31
1382	325147.59	126200.52
1383	325106.28	126154.26
1384	325085.04	126115.47
1385	325058.76	126094.23
1386	325030.05	126094.23
1387	325012.50	126094.23
1388	324999.99	126114.21
1389	324976.23	126157.95
1390	324948.69	126203.04
1391	324928.71	126231.75
1392	324902.43	126263.07
1393	324868.68	126265.50

Обозначение характерных точек границы	Координаты, м (система координат МСК-167 (зона 4))	
	X	Y
1394	324828.63	126264.33
1395	324799.92	126241.74
1396	324766.08	126198.00
1397	324741.15	126143.01
1398	324711.09	126097.92
1399	324669.87	126069.21
1400	324633.60	126052.92
1401	324591.03	126040.41
1402	324561.42	126042.30
1403	324530.55	126052.92
1404	324509.22	126059.13
1405	324470.52	126077.94
1406	324451.71	126099.18
1407	324439.20	126130.50
1408	324429.21	126169.20
1409	324434.25	126214.29
1410	324450.45	126261.81
1411	324454.23	126311.85
1412	324454.23	126343.08
1413	324442.98	126384.39
1414	324417.96	126404.37
1415	324382.95	126410.67
1416	324324.18	126410.67
1417	324265.41	126393.12
1418	324222.84	126349.38
1419	324192.87	126298.08
1420	324170.37	126246.78
1421	324110.34	126175.50
1422	324089.01	126130.50
1423	324084.06	126097.92
1424	324084.06	126051.66
1425	324071.46	126002.88
1426	324044.46	125952.84
1427	324011.52	125912.79
1428	323973.99	125886.60
1429	323945.19	125876.52
1430	323923.95	125879.04
1431	323893.98	125891.55
1432	323875.17	125910.36

Обозначение характерных точек границы	Координаты, м (система координат МСК-167 (зона 4))	
	X	Y
1433	323856.45	125944.11
1434	323841.42	125976.60
1435	323830.17	125996.67
1436	323815.14	126015.39
1437	323785.17	126036.63
1438	323770.14	126065.43
1439	323760.15	126094.23
1440	323760.15	126134.19
1441	323760.15	126175.50
1442	323751.33	126201.78
1443	323731.35	126216.72
1444	323693.82	126236.79
1445	323640.09	126254.25
1446	323580.06	126253.08
1447	323536.23	126234.27
1448	323502.48	126249.30
1449	323472.51	126295.56
1450	323453.70	126330.57
1451	323411.22	126368.10
1452	323366.22	126394.38
1453	323311.14	126404.37
1454	323264.88	126405.63
1455	323223.57	126393.12
1456	323193.60	126369.36
1457	323172.36	126340.56
1458	323159.85	126296.82
1459	323144.82	126274.32
1460	323118.54	126250.56
1461	323086.05	126246.78
1462	323052.30	126249.30
1463	323010.99	126259.29
1464	322973.46	126283.05
1465	322939.71	126314.28
1466	322899.66	126355.59
1467	322857.18	126378.09
1468	322819.65	126394.38
1469	322790.85	126378.09
1470	322760.88	126335.61
1471	322720.83	126280.53

Обозначение характерных точек границы	Координаты, м (система координат МСК-167 (зона 4))	
	X	Y
1472	322680.87	126264.33
1473	322632.09	126283.05
1474	322593.30	126315.54
1475	322582.05	126354.33
1476	322543.26	126396.90
1477	322484.49	126448.11
1478	322442.01	126454.41
1479	322390.71	126450.63
1480	322309.44	126439.38
1481	322253.10	126420.66
1482	322196.85	126406.89
1483	322148.07	126391.86
1484	322118.10	126389.34
1485	322093.08	126406.89
1486	322066.80	126436.86
1487	322045.56	126473.13
1488	322024.23	126516.96
1489	322009.29	126551.97
1490	322009.29	126573.21
1491	322005.51	126608.22
1492	321975.45	126618.21
1493	321954.21	126603.27
1494	321944.22	126563.22
1495	321922.98	126528.21
1496	321899.22	126524.43
1497	321847.92	126525.69
1498	321807.87	126500.67
1499	321772.86	126449.37
1500	321750.36	126410.67
1501	321710.31	126385.65
1502	321647.85	126350.55
1503	321594.03	126309.33
1504	321560.28	126269.28
1505	321550.29	126239.31
1506	321552.81	126189.27
1507	321545.25	126157.95
1508	321525.27	126141.75
1509	321480.27	126143.01
1510	321417.72	126141.75

Обозначение характерных точек границы	Координаты, м (система координат МСК-167 (зона 4))	
	X	Y
1511	321382.71	126129.24
1512	321345.18	126089.19
1513	321341.40	126064.17
1514	321348.96	126042.93
1515	321376.41	126006.66
1516	321372.72	125987.85
1517	321355.17	125972.91
1518	321323.94	125942.85
1519	321298.92	125899.11
1520	321261.39	125864.01
1521	321247.62	125825.31
1522	321254.46	125785.26
1523	321276.42	125742.69
1524	321290.10	125716.50
1525	321278.85	125677.71
1526	321243.48	125646.39
1527	321181.38	125640.18
1528	321128.82	125641.44
1529	321058.44	125676.45
1530	321021.27	125708.94
1531	320979.96	125727.75
1532	320946.48	125730.18
1533	320903.73	125663.94
1534	320866.20	125630.19
1535	320813.64	125626.41
1536	320773.59	125650.17
1537	320728.59	125672.67
1538	320661.09	125682.66
1539	320556.06	125678.97
1540	320463.45	125670.15
1541	320400.99	125650.17
1542	320372.19	125621.37
1543	320360.94	125587.62
1544	320364.72	125553.87
1545	320378.40	125537.58
1546	320412.24	125521.38
1547	320439.69	125498.79
1548	320455.98	125471.34
1549	320452.20	125438.76

Обозначение характерных точек границы	Координаты, м (система координат МСК-167 (зона 4))	
	X	Y
1550	320425.92	125406.27
1551	320374.71	125375.04
1552	320297.13	125331.21
1553	320224.59	125294.94
1554	320169.60	125276.22
1555	320110.83	125259.93
1556	320040.81	125247.42
1557	319977.00	125229.96
1558	319935.69	125218.62
1559	319881.96	125194.86
1560	319849.38	125164.89
1561	319808.16	125133.57
1562	319773.15	125118.63
1563	319739.40	125117.37
1564	319739.40	125138.61
1565	319730.58	125166.15
1566	319705.56	125183.61
1567	319685.58	125197.38
1568	319663.08	125198.64
1569	319648.05	125213.67
1570	319628.07	125232.39
1571	319595.58	125242.47
1572	319546.80	125239.95
1573	319482.99	125233.65
1574	319415.49	125226.18
1575	319355.46	125227.44
1576	319305.42	125223.66
1577	319272.84	125204.94
1578	319231.62	125221.14
1579	319184.10	125248.68
1580	319147.83	125264.97
1581	319104.09	125278.74
1582	319065.30	125282.43
1583	319031.55	125277.48
1584	319023.99	125256.15
1585	319023.99	125227.44
1586	319039.02	125206.20
1587	319041.54	125184.87
1588	319039.02	125157.42

Обозначение характерных точек границы	Координаты, м (система координат МСК-167 (зона 4))	
	X	Y
1589	319008.96	125136.09
1590	318984.03	125101.08
1591	318980.25	125081.10
1592	318973.95	125042.31
1593	318959.01	125003.52
1594	318933.99	124965.99
1595	318903.93	124953.48
1596	318848.94	124954.74
1597	318791.43	124977.24
1598	318740.13	125019.81
1599	318691.35	125053.56
1600	318643.83	125081.10
1601	318582.54	125099.82
1602	318528.72	125081.10
1603	318491.28	125042.31
1604	318459.96	124987.23
1605	318455.01	124953.48
1606	318418.74	124917.21
1607	318367.44	124887.24
1608	318327.39	124880.94
1609	318267.36	124883.46
1610	318214.89	124883.46
1611	318166.11	124884.72
1612	318126.06	124884.72
1613	318096.00	124865.91
1614	318076.02	124847.19
1615	318062.25	124817.13
1616	318062.25	124792.20
1617	318062.25	124773.39
1618	318078.45	124749.63
1619	318104.46	124720.83
1620	318117.33	124688.34
1621	318132.27	124655.85
1622	318137.31	124620.84
1623	318137.31	124569.54
1624	318137.31	124536.96
1625	318138.57	124499.52
1626	318127.32	124445.70
1627	318113.55	124413.21



Обозначение характерных точек границы	Координаты, м (система координат МСК-167 (зона 4))	
	X	Y
1628	318064.50	124371.90
1629	318023.46	124341.93
1630	317983.50	124321.86
1631	317934.72	124304.40
1632	317872.44	124288.11
1633	317824.65	124274.34
1634	317805.93	124261.83
1635	317785.86	124230.60
1636	317762.10	124195.59
1637	317729.61	124164.27
1638	317695.86	124135.47
1639	317655.81	124128.00
1640	317607.03	124128.00
1641	317554.56	124133.04
1642	317493.27	124133.04
1643	317435.67	124128.00
1644	317390.67	124101.72
1645	317354.40	124059.24
1646	317334.42	124011.72
1647	317325.69	123952.86
1648	317313.18	123894.09
1649	317313.18	123836.58
1650	317300.67	123791.58
1651	317290.68	123756.57
1652	317268.09	123705.27
1653	317234.34	123663.96
1654	317199.33	123628.95
1655	317160.54	123598.98
1656	317126.79	123595.20
1657	317111.76	123610.23
1658	317093.04	123627.69
1659	317078.01	123657.75
1660	317052.99	123690.24
1661	317025.54	123692.76
1662	316985.49	123682.77
1663	316957.95	123685.20
1664	316922.94	123702.75
1665	316890.45	123705.27
1666	316839.15	123701.49

Обозначение характерных точек границы	Координаты, м (система координат МСК-167 (зона 4))	
	X	Y
1667	316802.88	123712.74
1668	316776.60	123740.28
1669	316739.07	123749.01
1670	316674.09	123747.75
1671	316614.06	123732.81
1672	316565.28	123694.02
1673	316516.50	123660.27
1674	316480.23	123637.68
1675	316425.24	123622.74
1676	316336.41	123612.66
1677	316265.13	123607.71
1678	316210.14	123570.18
1679	316177.56	123557.67
1680	316178.82	123541.38
1681	316161.27	123514.65
1682	316161.18	123514.56
1683	316138.77	123497.55
1684	316116.00	123497.55
1685	316091.07	123514.83
1686	316071.27	123556.41
1687	316044.99	123590.16
1688	316023.75	123612.66
1689	315980.01	123636.42
1690	315945.00	123659.01
1691	315919.98	123677.73
1692	315884.97	123692.76
1693	315864.90	123691.50
1694	315833.67	123678.99
1695	315811.17	123678.99
1696	315783.63	123692.76
1697	315756.09	123721.47
1698	315734.85	123742.80
1699	315724.86	123770.25
1700	315717.39	123799.05
1701	315701.10	123831.54
1702	315683.55	123845.31
1703	315642.33	123845.31
1704	315606.06	123824.07
1705	315573.57	123794.10

Обозначение характерных точек границы	Координаты, м (система координат МСК-167 (зона 4))	
	X	Y
1706	315548.55	123766.56
1707	315511.02	123721.47
1708	315478.44	123692.76
1709	315447.21	123690.24
1710	315415.98	123691.50
1711	315372.15	123700.23
1712	315344.70	123701.49
1713	315314.64	123695.28
1714	315293.22	123676.47
1715	315281.88	123660.27
1716	315278.64	123661.62
1717	315266.85	123663.78
1718	315243.09	123686.46
1719	315235.62	123715.26
1720	315241.83	123746.49
1721	315248.13	123771.51
1722	315258.12	123792.84
1723	315256.86	123819.03
1724	315235.62	123852.87
1725	315203.13	123880.32
1726	315174.33	123891.66
1727	315109.26	123891.66
1728	315036.45	123872.85
1729	314989.20	123849.09
1730	314947.98	123822.81
1731	314902.98	123787.80
1732	314871.66	123767.82
1733	314822.88	123745.32
1734	314745.39	123700.23
1735	314694.09	123669.00
1736	314649.09	123627.69
1737	314615.34	123590.16
1738	314582.76	123590.16
1739	314512.74	123597.72
1740	314459.01	123621.48
1741	314421.48	123648.93
1742	314393.94	123692.76
1743	314372.70	123725.25
1744	314346.42	123756.57

Обозначение характерных точек границы	Координаты, м (система координат МСК-167 (зона 4))	
	X	Y
1745	314311.42	123791.56
1746	314276.40	123809.04
1747	314248.86	123817.86
1748	314202.60	123829.11
1749	314143.83	123822.81
1750	314087.58	123816.60
1751	314033.76	123819.03
1752	313986.24	123844.05
1753	313939.98	123875.37
1754	313897.41	123915.42
1755	313839.90	123954.12
1756	313787.43	123994.17
1757	313736.13	124020.45
1758	313674.84	124051.68
1759	313641.09	124054.20
1760	313589.79	124039.17
1761	313541.01	124012.98
1762	313494.75	123986.70
1763	313440.93	123977.88
1764	313355.88	123980.40
1765	313298.37	123986.70
1766	313230.87	123975.45
1767	313193.34	123984.18
1768	313158.33	124004.16
1769	313120.80	124041.69
1770	313065.81	124095.51
1771	313018.29	124161.75
1772	312983.28	124218.09
1773	312955.74	124260.57
1774	312931.98	124284.33
1775	312865.65	124341.93
1776	312821.91	124388.19
1777	312758.10	124425.72
1778	312703.11	124455.69
1779	312680.61	124488.18
1780	312663.06	124526.97
1781	312640.56	124545.78
1782	312574.32	124549.47
1783	312489.27	124555.77

Обозначение характерных точек границы	Координаты, м (система координат МСК-167 (зона 4))	
	X	Y
1784	312406.74	124570.80
1785	312326.64	124572.06
1786	312244.11	124569.54
1787	312186.60	124587.00
1788	312117.84	124599.51
1789	312032.79	124614.54
1790	311982.75	124629.57
1791	311953.95	124639.56
1792	311908.95	124652.07
1793	311867.64	124684.56
1794	311833.89	124715.88
1795	311816.43	124760.88
1796	311810.13	124798.41
1797	311797.62	124830.90
1798	311797.62	124894.71
1799	311802.66	124943.49
1800	311811.39	124975.98
1801	311826.42	124997.31
1802	311837.67	125026.02
1803	311837.67	125054.82
1804	311825.16	125088.57
1805	311787.63	125122.32
1806	311745.15	125121.15
1807	311670.09	125121.15
1808	311598.81	125106.12
1809	311517.54	125096.13
1810	311459.94	125094.87
1811	311423.67	125106.12
1812	311386.23	125133.57
1813	311368.68	125167.41
1814	311329.89	125207.37
1815	311303.61	125248.68
1816	311281.11	125296.20
1817	311264.91	125322.48
1818	311263.65	125338.77
1819	311254.83	125376.30
1820	311249.88	125400.06
1821	311234.85	125438.76
1822	311222.34	125467.56

Обозначение характерных точек границы	Координаты, м (система координат МСК-167 (зона 4))	
	X	Y
1823	311201.10	125493.84
1824	311157.36	125527.59
1825	311096.07	125571.42
1826	311048.54	125610.14
1827	311005.98	125652.69
1828	310978.44	125682.66
1829	310950.99	125700.21
1830	310923.45	125725.23
1831	310892.22	125761.50
1832	310880.97	125791.47
1833	310883.45	125840.28
1834	310900.96	125861.54
1835	310930.98	125880.30
1836	310954.68	125889.03
1837	310966.02	125905.32
1838	310974.75	125931.60
1839	310977.27	125956.62
1840	310974.75	125982.90
1841	310958.46	126017.91
1842	310944.69	126052.92
1843	310908.42	126102.96
1844	310863.42	126143.01
1845	310803.41	126169.22
1846	310747.14	126176.76
1847	310703.31	126175.50
1848	310644.59	126156.72
1849	310584.51	126130.50
1850	310538.25	126076.68
1851	310517.01	126027.90
1852	310498.20	125971.65
1853	310459.50	125932.86
1854	310430.73	125902.81
1855	310370.67	125884.08
1856	310311.90	125872.83
1857	310264.38	125861.58
1858	310208.12	125851.53
1859	310169.34	125841.51
1860	310136.85	125821.53
1861	310105.53	125790.30

Обозначение характерных точек границы	Координаты, м (система координат МСК-167 (зона 4))	
	X	Y
1862	310068.00	125768.97
1863	310020.48	125760.24
1864	310003.02	125707.68
1865	309980.52	125657.64
1866	309919.23	125636.40
1867	309846.69	125600.13
1868	309760.38	125570.16
1869	309662.82	125531.37
1870	309555.27	125491.32
1871	309441.42	125450.01
1872	309368.97	125420.04
1873	309296.43	125393.76
1874	309227.58	125364.96
1875	309188.88	125352.45
1876	309158.82	125337.51
1877	309121.29	125329.95
1878	309093.75	125332.47
1879	309083.76	125318.70
1880	309058.74	125287.47
1881	309032.55	125248.68
1882	309003.75	125209.89
1883	308983.77	125176.14
1884	308983.77	125161.11
1885	308992.50	125142.39
1886	308995.02	125131.14
1887	308979.99	125117.37
1888	308979.99	125072.37
1889	308964.96	125041.05
1890	308952.45	125024.76
1891	308936.25	125019.81
1892	308908.71	125013.51
1893	308897.46	124999.74
1894	308898.72	124973.55
1895	308889.90	124958.52
1896	308872.44	124943.49
1897	308862.45	124927.20
1898	308853.63	124912.26
1899	308854.89	124887.24
1900	308853.63	124865.91

Обозначение характерных точек границы	Координаты, м (система координат МСК-167 (зона 4))	
	X	Y
1901	308838.69	124850.97
1902	308823.66	124833.42
1903	308819.88	124819.65
1904	308807.37	124797.15
1905	308799.90	124774.65
1906	308778.66	124762.14
1907	308754.90	124719.57
1908	308714.85	124674.57
1909	308697.30	124643.34
1910	308667.33	124585.74
1911	308644.83	124553.25
1912	308631.06	124516.98
1913	308621.07	124476.93
1914	308606.04	124461.99
1915	308586.06	124436.97
1916	308554.74	124420.68
1917	308536.02	124406.91
1918	308507.22	124376.94
1919	308484.72	124350.66
1920	308448.45	124326.90
1921	308417.22	124303.14
1922	308377.17	124273.08
1923	308347.20	124244.37
1924	308305.89	124220.52
1925	308297.16	124204.32
1926	308289.60	124178.04
1927	308274.66	124150.50
1928	308247.12	124128.00
1929	308210.85	124102.98
1930	308169.54	124080.48
1931	308149.56	124060.50
1932	308130.84	124036.74
1933	308107.08	124009.20
1934	308089.53	123991.65
1935	308065.77	123961.68
1936	308050.74	123937.92
1937	308024.46	123916.59
1938	308005.74	123892.83
1939	307978.20	123860.34



Обозначение характерных точек границы	Координаты, м (система координат МСК-167 (зона 4))	
	X	Y
1940	307959.48	123840.36
1941	307944.45	123820.29
1942	307938.24	123795.27
1943	307920.69	123772.77
1944	307911.96	123742.80
1945	307884.42	123698.97
1946	307853.19	123651.45
1947	307818.18	123585.21
1948	307791.63	123543.81
1949	307769.13	123507.54
1950	307747.89	123483.78
1951	307727.82	123447.51
1952	307702.80	123415.02
1953	307679.04	123399.99
1954	307652.85	123378.75
1955	307612.80	123359.94
1956	307590.30	123348.69
1957	307561.50	123328.71
1958	307535.22	123303.69
1959	307505.25	123279.93
1960	307472.76	123246.09
1961	307433.97	123221.16
1962	307415.16	123204.87
1963	307391.40	123166.08
1964	307367.64	123118.56
1965	307341.45	123057.27
1966	307317.69	123005.97
1967	307298.88	122957.19
1968	307275.12	122898.42
1969	307247.58	122853.42
1970	307215.09	122815.89
1971	307181.34	122785.83
1972	307162.53	122770.89
1973	307142.55	122749.56
1974	307120.05	122703.30
1975	307105.02	122653.26
1976	307087.56	122604.48
1977	307081.26	122555.70
1978	307075.05	122496.93

Обозначение характерных точек границы	Координаты, м (система координат МСК-167 (зона 4))	
	X	Y
1979	307066.23	122453.19
1980	307066.23	122418.09
1981	307066.23	122381.82
1982	307060.02	122341.86
1983	307044.99	122299.29
1984	307027.53	122261.76
1985	307001.25	122221.80
1986	306978.75	122184.27
1987	306961.20	122169.24
1988	306933.75	122127.93
1989	306886.14	122081.67
1990	306841.14	122026.68
1991	306801.18	121965.39
1992	306784.89	121920.30
1993	306777.42	121864.05
1994	306774.90	121821.57
1995	306776.16	121786.47
1996	306776.16	121752.72
1997	306782.37	121718.97
1998	306784.89	121675.23
1999	306789.93	121641.39
2000	306784.89	121616.37
2001	306787.41	121563.90
2002	306802.35	121515.12
2003	306819.90	121485.06
2004	306788.67	121485.06
2005	306768.60	121480.11
2006	306739.89	121458.78
2007	306713.61	121419.99
2008	306666.09	121361.22
2009	306613.53	121299.93
2010	306572.31	121248.72
2011	306534.78	121197.42
2012	306486.00	121137.39
2013	306441.00	121076.10
2014	306369.72	120992.31
2015	306332.19	120938.49
2016	306284.67	120878.46
2017	306238.32	120834.72

Обозначение характерных точек границы	Координаты, м (система координат МСК-167 (зона 4))	
	X	Y
2018	306193.32	120789.63
2019	306170.82	120770.91
2020	306137.07	120739.59
2021	306087.03	120687.12
2022	306029.52	120630.78
2023	306004.50	120600.81
2024	305959.50	120550.77
2025	305913.24	120511.98
2026	305834.40	120434.40
2027	305761.86	120374.37
2028	305686.80	120341.88
2029	305630.55	120331.89
2030	305583.03	120338.10
2031	305554.23	120368.16
2032	305529.30	120425.67
2033	305521.74	120479.49
2034	305521.74	120515.76
2035	305521.74	120554.55
2036	305521.74	120602.07
2037	305517.96	120652.11
2038	305495.46	120723.39
2039	305480.52	120785.94
2040	305452.98	120837.15
2041	305422.92	120894.75
2042	305379.18	120962.25
2043	305331.66	121027.32
2044	305270.37	121089.87
2045	305206.56	121144.86
2046	305137.80	121187.43
2047	305051.49	121244.94
2048	304977.69	121293.72
2049	304935.21	121320.00
2050	304878.96	121358.79
2051	304806.42	121398.75
2052	304748.91	121422.51
2053	304662.60	121460.04
2054	304577.55	121502.61
2055	304495.02	121540.14
2056	304414.92	121576.41

Обозначение характерных точек границы	Координаты, м (система координат МСК-167 (зона 4))	
	X	Y
2057	304318.62	121631.40
2058	304246.08	121671.45
2059	304172.37	121705.20
2060	304098.57	121756.50
2061	304027.29	121791.51
2062	303982.20	121816.53
2063	303935.94	121846.50
2064	303874.65	121894.11
2065	303800.85	121950.36
2066	303744.60	121990.41
2067	303683.31	122045.40
2068	303634.53	122100.48
2069	303599.52	122150.43
2070	303579.54	122193.00
2071	303559.56	122251.77
2072	303552.00	122300.55
2073	303549.48	122356.89
2074	303549.48	122433.12
2075	303549.48	122514.48
2076	303554.52	122589.45
2077	303555.78	122640.75
2078	303552.00	122715.81
2079	303539.49	122757.12
2080	303530.76	122793.39
2081	303513.21	122829.66
2082	303487.02	122853.42
2083	303446.97	122892.21
2084	303398.19	122927.22
2085	303344.37	122968.44
2086	303286.86	123003.45
2087	303203.07	123057.27
2088	303134.31	123097.32
2089	303048.00	123143.58
2090	302984.19	123177.33
2091	302954.22	123191.10
2092	302912.91	123207.39
2093	302825.43	123238.62
2094	302732.82	123271.11
2095	302631.57	123307.38

Обозначение характерных точек границы	Координаты, м (система координат МСК-167 (зона 4))	
	X	Y
2096	302556.51	123331.14
2097	302461.47	123357.42
2098	302385.15	123374.97
2099	302301.36	123388.74
2100	302210.10	123402.51
2101	302141.34	123409.98
2102	302068.80	123419.97
2103	301991.22	123417.45
2104	301946.22	123422.49
2105	301876.20	123436.26
2106	301796.10	123441.21
2107	301713.57	123448.77
2108	301642.29	123463.80
2109	301573.53	123473.79
2110	301519.71	123485.04
2111	301464.72	123501.33
2112	301408.47	123527.52
2113	301354.65	123551.28
2114	301299.84	123566.40
2115	301259.61	123577.65
2116	301202.10	123600.15
2117	301122.09	123643.98
2118	301050.81	123678.99
2119	300975.75	123711.48
2120	300939.48	123741.54
2121	300904.47	123770.25
2122	300868.20	123789.06
2123	300810.69	123829.11
2124	300758.13	123871.59
2125	300726.90	123904.08
2126	300690.63	123950.43
2127	300651.84	124007.94
2128	300599.28	124077.96
2129	300544.29	124154.28
2130	300489.21	124209.27
2131	300439.17	124268.13
2132	300380.40	124325.64
2133	300305.43	124375.68
2134	300239.10	124416.90

Обозначение характерных точек границы	Координаты, м (система координат МСК-167 (зона 4))	
	X	Y
2135	300166.56	124439.49
2136	300078.99	124463.25
2137	299981.52	124470.72
2138	299912.67	124474.50
2139	299842.65	124478.19
2140	299771.37	124473.24
2141	299697.57	124471.98
2142	299608.83	124461.99
2143	299508.75	124459.47
2144	299423.70	124459.47
2145	299366.19	124460.73
2146	299306.16	124478.19
2147	299232.36	124505.73
2148	299168.55	124563.24
2149	299103.57	124623.27
2150	299064.78	124664.58
2151	299023.47	124724.61
2152	298982.25	124794.63
2153	298940.94	124867.17
2154	298915.92	124915.95
2155	298889.73	124979.76
2156	298867.14	125031.06
2157	298855.89	125068.59
2158	298834.65	125118.63
2159	298805.94	125199.90
2160	298772.10	125302.50
2161	298735.83	125386.29
2162	298707.12	125443.80
2163	298673.37	125488.80
2164	298635.84	125547.57
2165	298563.30	125671.41
2166	298530.72	125727.75
2167	298478.25	125795.25
2168	298446.93	125846.55
2169	298409.49	125889.03
2170	298356.93	125962.83
2171	298303.11	126021.69
2172	298254.33	126070.47
2173	298198.08	126130.50

Обозначение характерных точек границы	Координаты, м (система координат МСК-167 (зона 4))	
	X	Y
2174	298145.61	126188.01
2175	298090.53	126244.26
2176	298033.02	126300.60
2177	297979.20	126349.38
2178	297922.95	126393.12
2179	297864.18	126444.42
2180	297786.60	126511.92
2181	297712.89	126573.21
2182	297667.80	126613.26
2183	297604.08	126663.30
2184	297536.49	126705.78
2185	297477.72	126742.05
2186	297435.24	126767.07
2187	297375.21	126792.09
2188	297338.94	126810.90
2189	297306.36	126824.67
2190	297241.38	126848.43
2191	297163.80	126878.40
2192	297102.51	126902.16
2193	297028.80	126917.19
2194	296976.24	126937.17
2195	296937.45	126947.16
2196	296912.43	126947.16
2197	296854.92	126971.01
2198	296776.17	126997.20
2199	296736.21	126986.31
2200	296648.82	126927.90
2201	296543.79	126875.34
2202	296398.71	126872.82
2203	296318.70	126900.36
2204	296208.63	126942.93
2205	296078.58	127050.48
2206	295953.48	127130.49
2207	295825.95	127228.05
2208	295718.40	127315.62
2209	295633.35	127403.19
2210	295525.80	127523.25
2211	295433.19	127593.27
2212	295303.14	127703.34

Обозначение характерных точек границы	Координаты, м (система координат МСК-167 (зона 4))	
	X	Y
2213	295155.54	127790.91
2214	295050.51	127855.98
2215	294945.48	127900.98
2216	294860.43	127943.46
2217	294780.42	128001.06
2218	294712.83	128073.60
2219	294657.84	128163.60
2220	294610.32	128268.72
2221	294585.30	128368.71
2222	294557.76	128466.27
2223	294507.72	128526.39
2224	294417.72	128618.91
2225	294320.16	128703.96
2226	294205.14	128783.97
2227	294130.08	128869.02
2228	294075.00	128929.05
2229	294020.01	129031.65
2230	293954.94	129126.69
2231	293884.92	129209.22
2232	293774.85	129294.27
2233	293642.37	129396.87
2234	293557.32	129454.38
2235	293457.24	129504.42
2236	293282.19	129569.49
2237	293109.57	129627.00
2238	292951.98	129697.02
2239	292866.93	129729.60
2240	292771.89	129792.15
2241	292684.32	129839.67
2242	292531.77	129887.19
2243	292391.73	129907.17
2244	292254.12	129934.71
2245	292094.01	129939.66
2246	291956.49	129939.66
2247	291853.89	129942.18
2248	291761.37	129942.18
2249	291608.82	129939.66
2250	291496.23	129979.71
2251	291403.71	130002.21



Обозначение характерных точек границы	Координаты, м (система координат МСК-167 (зона 4))	
	X	Y
2252	291308.67	130069.80
2253	291223.62	130129.83
2254	291158.55	130174.83
2255	291083.58	130189.86
2256	290955.96	130227.39
2257	290803.41	130244.85
2258	290623.32	130272.39
2259	290450.70	130284.90
2260	290250.63	130319.91
2261	290075.58	130347.45
2262	289955.52	130349.97
2263	289865.43	130364.91
2264	289767.87	130372.47
2265	289642.86	130404.96
2266	289485.27	130467.51
2267	289345.14	130517.55
2268	289210.14	130580.10
2269	289062.54	130662.63
2270	288959.94	130720.14
2271	288862.47	130790.25
2272	288707.31	130875.30
2273	288577.26	130955.31
2274	288417.24	131072.85
2275	288284.67	131167.98
2276	288152.10	131230.44
2277	288054.54	131305.50
2278	287964.45	131390.55
2279	287906.94	131448.06
2280	287829.45	131530.68
2281	287721.90	131615.73
2282	287626.77	131643.18
2283	287506.71	131663.25
2284	287351.64	131650.74
2285	287176.59	131645.70
2286	287076.51	131648.22
2287	286964.01	131683.23
2288	286911.45	131700.78
2289	286828.92	131745.78
2290	286743.87	131785.83

Обозначение характерных точек границы	Координаты, м (система координат МСК-167 (зона 4))	
	X	Y
2291	286658.82	131848.38
2292	286563.78	131933.43
2293	286468.74	132028.47
2294	286388.73	132093.45
2295	286296.12	132158.52
2296	286253.64	132161.04
2297	286188.57	132156.00
2298	286076.07	132113.52
2299	285963.48	132050.97
2300	285883.47	132013.44
2301	285768.36	131943.42
2302	285615.81	131880.87
2303	285500.79	131828.31
2304	285373.17	131800.86
2305	285270.66	131788.35
2306	285168.06	131763.33
2307	285063.03	131753.25
2308	284965.47	131753.25
2309	284910.48	131758.29
2310	284817.87	131788.35
2311	284722.83	131848.38
2312	284645.34	131930.91
2313	284565.24	132023.43
2314	284500.26	132105.96
2315	284435.19	132186.06
2316	284390.19	132263.55
2317	284345.19	132363.63
2318	284290.11	132471.18
2319	284227.65	132593.76
2320	284160.06	132713.82
2321	284112.54	132788.88
2322	284057.55	132851.43
2323	284012.46	132884.01
2324	283972.50	132896.43
2325	283869.90	132863.94
2326	283782.42	132833.97
2327	283689.81	132823.89
2328	283624.83	132823.89
2329	283554.81	132836.40

Обозначение характерных точек границы	Координаты, м (система координат МСК-167 (зона 4))	
	X	Y
2330	283469.76	132856.47
2331	283379.67	132888.96
2332	283262.13	132939.00
2333	283147.11	132981.57
2334	283059.54	133014.06
2335	282964.50	133004.07
2336	282904.47	133014.06
2337	282826.89	133001.55
2338	282699.36	132966.54
2339	282604.32	132961.50
2340	282519.27	132991.56
2341	282431.70	133011.54
2342	282351.69	133039.08
2343	282251.61	133086.60
2344	282184.11	133111.62
2345	282078.99	133126.65
2346	281973.96	133126.65
2347	281931.48	133124.13
2348	281873.97	133121.61
2349	281788.92	133094.07
2350	281671.29	133044.03
2351	281553.75	133006.50
2352	281421.18	132954.03
2353	281258.64	132903.99
2354	281158.56	132871.50
2355	281063.52	132831.45
2356	280973.52	132816.42
2357	280910.97	132806.43
2358	280845.90	132791.40
2359	280753.38	132791.40
2360	280683.36	132773.94
2361	280545.75	132761.43
2362	280453.23	132736.41
2363	280330.65	132688.89
2364	280200.60	132633.81
2365	280073.07	132568.74
2366	279972.99	132511.23
2367	279870.39	132478.74
2368	279742.86	132421.23

Обозначение характерных точек границы	Координаты, м (система координат МСК-167 (зона 4))	
	X	Y
2369	279612.81	132383.70
2370	279485.19	132338.61
2371	279390.15	132301.08
2372	279297.63	132246.09
2373	279225.09	132196.05
2374	279157.59	132158.52
2375	279090.00	132111.00
2376	279027.54	132038.46
2377	278974.98	132013.44
2378	278907.48	132003.45
2379	278837.37	131993.46
2380	278734.86	131990.94
2381	278629.83	132003.45
2382	278539.74	132005.97
2383	278452.26	132045.93
2384	278397.18	132075.99
2385	278372.16	132126.03
2386	278317.17	132198.57
2387	278267.13	132296.13
2388	278220.51	132358.05
2389	278183.79	132342.57
2390	278145.09	132347.52
2391	278085.06	132358.77
2392	278022.51	132392.61
2393	277973.73	132413.85
2394	277944.93	132428.88
2395	277916.22	132453.81
2396	277897.41	132490.17
2397	277859.88	132568.92
2398	277814.88	132651.45
2399	277776.09	132729.03
2400	277739.82	132795.27
2401	277703.55	132855.30
2402	277681.05	132916.59
2403	277681.05	132965.37
2404	277681.05	133035.48
2405	277688.61	133098.03
2406	277701.12	133174.26
2407	277709.85	133238.07

Обозначение характерных точек границы	Координаты, м (система координат МСК-167 (зона 4))	
	X	Y
2408	277723.62	133291.89
2409	277749.90	133353.18
2410	277763.58	133400.70
2411	277773.66	133433.19
2412	277773.66	133465.68
2413	277758.63	133508.25
2414	277723.62	133565.76
2415	277683.57	133615.80
2416	277606.08	133717.14
2417	277559.73	133788.42
2418	277524.72	133852.23
2419	277494.75	133915.95
2420	277469.73	133968.51
2421	277455.96	134002.26
2422	277455.96	134024.76
2423	277457.22	134057.34
2424	277467.21	134094.87
2425	277487.19	134127.36
2426	277525.98	134172.36
2427	277566.03	134223.66
2428	277598.52	134271.18
2429	277621.02	134327.52
2430	277638.57	134373.78
2431	277656.03	134428.77
2432	277658.55	134463.78
2433	277657.29	134503.83
2434	277639.83	134535.06
2435	277626.06	134560.08
2436	277626.06	134583.84
2437	277628.58	134610.12
2438	277648.56	134655.21
2439	277682.31	134707.68
2440	277707.33	134755.20
2441	277726.14	134772.75
2442	277704.81	134791.47
2443	277668.54	134825.31
2444	277634.79	134855.28
2445	277603.56	134899.11
2446	277578.54	134956.62

Обозначение характерных точек границы	Координаты, м (система координат МСК-167 (зона 4))	
	X	Y
2447	277559.73	135017.91
2448	277544.79	135062.91
2449	277528.50	135124.20
2450	277528.50	135157.95
2451	277532.28	135186.75
2452	277564.77	135225.54
2453	277592.31	135284.31
2454	277648.56	135349.38
2455	277663.59	135405.63
2456	277693.56	135471.96
2457	277736.13	135538.20
2458	277761.15	135581.94
2459	277768.62	135612.00
2460	277786.17	135621.99
2461	277816.14	135623.25
2462	277833.69	135637.02
2463	277859.88	135662.04
2464	277892.46	135710.82
2465	277916.22	135755.82
2466	277932.42	135793.35
2467	277938.72	135817.11
2468	277944.93	135852.12
2469	277959.96	135892.17
2470	277982.46	135930.96
2471	278003.70	135974.70
2472	278026.29	136006.02
2473	278028.72	136022.22
2474	278031.24	136032.21
2475	278026.29	136051.02
2476	278010.00	136076.04
2477	277982.46	136113.57
2478	277965.00	136136.07
2479	277927.47	136178.55
2480	277884.90	136222.38
2481	277843.68	136254.87
2482	277804.89	136288.62
2483	277756.11	136326.15
2484	277718.58	136357.47
2485	277699.86	136388.70

Обозначение характерных точек границы	Координаты, м (система координат МСК-167 (зона 4))	
	X	Y
2486	277679.79	136437.48
2487	277664.85	136492.56
2488	277658.55	136548.81
2489	277649.82	136608.84
2490	277649.82	136657.62
2491	277654.86	136712.70
2492	277672.32	136762.65
2493	277688.61	136796.49
2494	277704.81	136822.77
2495	277711.11	136845.27
2496	277721.10	136879.02
2497	277721.10	136908.99
2498	277721.10	136947.78
2499	277713.63	136990.35
2500	277703.55	137039.13
2501	277684.83	137081.61
2502	277672.32	137135.43
2503	277646.04	137191.68
2504	277624.80	137239.20
2505	277594.83	137274.21
2506	277563.51	137322.99
2507	277541.01	137369.34
2508	277532.28	137401.83
2509	277532.28	137421.81
2510	277539.75	137438.10
2511	277558.56	137460.60
2512	277593.57	137480.58
2513	277614.81	137493.09
2514	277626.06	137514.42
2515	277626.06	137541.87
2516	277626.06	137583.18
2517	277623.54	137641.95
2518	277633.53	137698.29
2519	277642.35	137759.58
2520	277643.52	137790.81
2521	277649.82	137820.87
2522	277658.55	137845.80
2523	277676.10	137868.39
2524	277699.86	137893.41

Обозначение характерных точек границы	Координаты, м (система координат МСК-167 (зона 4))	
	X	Y
2525	277733.61	137907.09
2526	277747.38	137929.68
2527	277752.33	137958.39
2528	277752.33	137997.18
2529	277743.60	138035.97
2530	277751.16	138060.99
2531	277762.41	138087.27
2532	277784.91	138124.80
2533	277823.61	138159.81
2534	277858.71	138192.30
2535	277886.16	138223.53
2536	277909.92	138257.37
2537	277922.43	138284.82
2538	277936.20	138314.88
2539	277946.19	138349.89
2540	277962.48	138389.94
2541	277981.20	138402.45
2542	278016.21	138418.65
2543	278061.30	138434.94
2544	278117.55	138462.48
2545	278175.06	138481.20
2546	278218.89	138493.71
2547	278258.04	138493.98
2548	278312.13	138509.82
2549	278352.18	138539.88
2550	278417.16	138589.92
2551	278494.74	138654.90
2552	278544.78	138719.97
2553	278594.82	138785.04
2554	278624.79	138832.56
2555	278639.82	138862.53
2556	278689.86	138930.12
2557	278699.85	138982.59
2558	278699.85	139075.20
2559	278699.85	139145.22
2560	278692.38	139187.79
2561	278657.28	139277.79
2562	278602.29	139367.88
2563	278554.77	139480.47



Обозначение характерных точек границы	Координаты, м (система координат МСК-167 (зона 4))	
	X	Y
2564	278517.24	139585.50
2565	278507.25	139678.02
2566	278479.71	139778.10
2567	278457.21	139860.63
2568	278434.71	139935.69
2569	278404.65	140013.27
2570	278372.16	140093.28
2571	278324.64	140155.83
2572	278269.38	140371.65
2573	278223.84	140396.13
2574	278171.37	140428.62
2575	278118.81	140454.90
2576	278035.92	140497.74
2577	277955.46	140540.13
2578	277922.97	140567.67
2579	277855.38	140635.17
2580	277767.90	140715.27
2581	277715.34	140792.85
2582	277675.29	140835.33
2583	277647.84	140875.38
2584	277610.31	140937.93
2585	277590.33	141005.43
2586	277590.33	141070.50
2587	277582.77	141205.59
2588	277565.31	141313.14
2589	277555.23	141410.70
2590	277545.24	141550.74
2591	277535.25	141668.37
2592	277527.78	141780.87
2593	277527.78	141845.94
2594	277532.73	141938.46
2595	277532.73	142071.12
2596	277530.30	142163.64
2597	277530.30	142258.68
2598	277530.30	142353.72
2599	277540.29	142421.31
2600	277552.80	142501.32
2601	277585.29	142608.87
2602	277610.31	142698.96

Обозначение характерных точек границы	Координаты, м (система координат МСК-167 (зона 4))	
	X	Y
2603	277627.77	142778.97
2604	277637.85	142819.02
2605	277647.84	142864.02
2606	277687.80	142994.16
2607	277752.87	143131.68
2608	277827.93	143251.74
2609	277910.46	143346.87
2610	277967.97	143436.87
2611	278010.54	143494.47
2612	278047.98	143549.46
2613	278108.01	143609.49
2614	278155.53	143659.53
2615	278228.07	143729.55
2616	278288.64	143789.94
2617	278331.66	143877.87
2618	278349.12	143930.43
2619	278406.72	144012.96
2620	278479.26	144098.01
2621	278534.25	144205.56
2622	278631.81	144330.66
2623	278686.80	144408.15
2624	278786.88	144510.75
2625	278834.40	144595.80
2626	278876.97	144673.38
2627	278876.97	144803.43
2628	278876.97	144916.02
2629	278869.41	145013.58
2630	278869.41	145118.61
2631	278836.92	145256.22
2632	278801.91	145378.80
2633	278771.85	145468.80
2634	278704.35	145561.41
2635	278676.81	145606.41
2636	278661.78	145653.93
2637	278661.78	145703.97
2638	278661.78	145793.97
2639	278669.34	145861.56
2640	278684.37	145931.58
2641	278711.82	146036.70

Обозначение характерных точек границы	Координаты, м (система координат МСК-167 (зона 4))	
	X	Y
2642	278736.84	146099.16
2643	278796.87	146196.72
2644	278881.92	146264.31
2645	278972.01	146286.81
2646	279017.01	146289.33
2647	279079.56	146271.78
2648	279187.11	146231.73
2649	279299.61	146171.70
2650	279409.68	146121.75
2651	279502.20	146081.70
2652	279589.77	146044.17
2653	279712.35	146011.68
2654	279777.42	145999.17
2655	279857.43	145981.62
2656	279974.97	145981.62
2657	280042.47	145981.62
2658	280192.59	145961.64
2659	280297.62	145954.08
2660	280377.72	145976.58
2661	280462.68	146001.60
2662	280585.26	146039.13
2663	280682.82	146081.70
2664	280807.92	146149.20
2665	280890.45	146201.76
2666	280975.50	146246.76
2667	281015.46	146269.26
2668	281083.05	146316.78
2669	281150.55	146349.36
2670	281210.58	146389.41
2671	281273.13	146394.36
2672	281355.66	146376.90
2673	281438.19	146341.80
2674	281515.77	146314.35
2675	281590.83	146249.28
2676	281695.86	146154.24
2677	281795.85	146071.71
2678	281893.41	145989.09
2679	281970.99	145929.06
2680	282051.00	145894.05

Обозначение характерных точек границы	Координаты, м (система координат МСК-167 (зона 4))	
	X	Y
2681	282141.09	145841.58
2682	282241.08	145821.51
2683	282341.16	145811.52
2684	282418.74	145816.56
2685	282498.48	145834.02
2686	282598.47	145866.51
2687	282716.37	145919.07
2688	282818.88	145959.12
2689	282898.98	145996.65
2690	282978.99	146054.16
2691	283041.54	146091.69
2692	283116.51	146149.20
2693	283058.46	146249.28
2694	283008.96	146329.29
2695	282978.99	146399.40
2696	282943.98	146476.89
2697	282911.49	146551.95
2698	282893.94	146604.51
2699	282873.96	146687.04
2700	282848.94	146782.08
2701	282833.91	146829.60
2702	282798.45	146904.66
2703	282756.33	146984.76
2704	282708.81	147064.77
2705	282636.27	147172.32
2706	282548.79	147294.90
2707	282466.26	147439.98
2708	282381.21	147572.55
2709	282331.17	147682.62
2710	282276.09	147785.22
2711	282233.61	147862.71
2712	282173.58	148007.88
2713	282113.55	148122.90
2714	282038.49	148252.95
2715	281973.51	148355.55
2716	281918.43	148445.64
2717	281840.94	148550.67
2718	281768.40	148663.26
2719	281678.31	148785.84

Обозначение характерных точек границы	Координаты, м (система координат МСК-167 (зона 4))	
	X	Y
2720	281635.83	148843.35
2721	281570.76	148933.44
2722	281490.75	149043.42
2723	281423.16	149140.98
2724	281393.19	149201.10
2725	281350.71	149296.14
2726	281295.63	149418.72
2727	281255.58	149528.79
2728	281208.06	149663.79
2729	281170.44	149775.84
2730	281135.52	149836.41
2731	281113.02	149923.80
2732	281088.00	150019.02
2733	281052.99	150124.14
2734	281020.50	150201.63
2735	280972.98	150286.68
2736	280920.42	150364.26
2737	280872.90	150456.78
2738	280805.40	150561.90
2739	280730.34	150676.92
2740	280660.32	150774.48
2741	280625.31	150829.56
2742	280585.26	150884.55
2743	280562.76	150944.58
2744	280517.76	151054.65
2745	280477.71	151164.72
2746	280447.74	151262.28
2747	280410.21	151379.91
2748	280365.21	151547.49
2749	280330.20	151680.06
2750	280327.68	151775.10
2751	280317.69	151850.16
2752	280307.61	151960.23
2753	280307.61	152152.83
2754	280297.62	152382.96
2755	280295.10	152603.10
2756	280285.11	152775.72
2757	280280.16	152845.74
2758	280265.13	152968.32

Обозначение характерных точек границы	Координаты, м (система координат МСК-167 (зона 4))	
	X	Y
2759	280260.09	153155.97
2760	280250.10	153336.06
2761	280245.15	153481.14
2762	280230.12	153651.24
2763	280230.12	153776.34
2764	280230.12	153896.40
2765	280230.12	154006.47
2766	280242.63	154134.00
2767	280245.15	154284.12
2768	280257.66	154391.67
2769	280280.16	154539.27
2770	280307.61	154661.85
2771	280335.15	154776.87
2772	280352.70	154872.00
2773	280390.23	154984.50
2774	280407.69	155097.09
2775	280407.69	155169.63
2776	280402.65	155252.16
2777	280387.71	155377.26
2778	280367.64	155522.34
2779	280337.67	155657.43
2780	280310.13	155780.01
2781	280292.67	155855.07
2782	280272.60	155957.58
2783	280252.62	156112.74
2784	280237.59	156217.77
2785	280237.59	156425.40
2786	280257.66	156605.49
2787	280282.59	156770.64
2788	280282.59	156878.19
2789	280297.62	157008.24
2790	280300.14	157145.85
2791	280317.69	157243.41
2792	280330.83	157325.13
2793	280337.13	157397.58
2794	280337.13	157465.08
2795	280354.68	157620.24
2796	280364.67	157797.81
2797	280377.18	157887.90

Обозначение характерных точек границы	Координаты, м (система координат МСК-167 (зона 4))	
	X	Y
2798	280377.18	158050.44
2799	280394.73	158233.05
2800	280394.73	158430.69
2801	280394.73	158595.75
2802	280394.73	158803.38
2803	280379.70	158938.47
2804	280379.70	159091.11
2805	280379.70	159236.19
2806	280379.70	159393.78
2807	280379.70	159541.38
2808	280379.70	159673.95
2809	280379.70	159799.05
2810	280374.66	159889.05
2811	280374.66	159991.65
2812	280374.66	160146.72
2813	280374.66	160304.31
2814	280374.66	160461.90
2815	280374.66	160594.47
2816	280357.20	160677.00
2817	280339.65	160754.58
2818	280312.11	160812.09
2819	280299.60	160862.13
2820	280264.59	160952.22
2821	280234.62	161049.78
2822	280204.56	161137.35
2823	280182.06	161224.83
2824	280182.06	161287.38
2825	280212.12	161327.43
2826	280254.60	161374.95
2827	280344.69	161422.47
2828	280467.18	161502.57
2829	280577.25	161552.61
2830	280739.88	161667.63
2831	280837.44	161732.70
2832	280919.97	161795.25
2833	280970.01	161840.25
2834	281025.00	161892.81
2835	281110.05	161957.79
2836	281212.56	162052.83

Обозначение характерных точек границы	Координаты, м (система координат МСК-167 (зона 4))	
	X	Y
2837	281337.66	162180.45
2838	281437.74	162315.54
2839	281570.31	162480.60
2840	281637.81	162603.18
2841	281715.39	162715.77
2842	281772.90	162800.82
2843	281832.93	162913.41
2844	281910.42	163018.44
2845	281978.01	163143.54
2846	282045.51	163278.63
2847	282100.50	163413.72
2848	282170.61	163571.31
2849	282213.09	163698.84
2850	282248.10	163796.40
2851	282280.59	163896.48
2852	282335.67	164004.03
2853	282395.70	164104.11
2854	282458.25	164211.66
2855	282520.71	164311.74
2856	282598.29	164421.81
2857	282650.85	164481.84
2858	282715.83	164549.34
2859	282788.37	164631.96
2860	282850.92	164706.93
2861	282930.93	164799.54
2862	282963.51	164879.55
2863	283000.95	164959.65
2864	283041.00	165059.64
2865	283073.49	165137.22
2866	283113.54	165307.32
2867	283128.57	165424.86
2868	283156.11	165547.44
2869	283171.05	165612.51
2870	283193.55	165692.52
2871	283233.60	165742.56
2872	283276.17	165810.15
2873	283326.12	165895.20
2874	283386.15	165950.19
2875	283471.20	166010.22



Обозначение характерных точек границы	Координаты, м (система координат МСК-167 (зона 4))	
	X	Y
2876	283623.84	166122.81
2877	283751.37	166195.35
2878	283861.44	166267.89
2879	283968.99	166335.48
2880	284051.52	166385.43
2881	284189.13	166470.48
2882	284324.13	166553.10
2883	284436.72	166638.15
2884	284566.77	166730.67
2885	284694.30	166808.25
2886	284789.43	166890.78
2887	284864.40	166958.28
2888	284969.52	167040.90
2889	285084.54	167135.94
2890	285212.07	167256.00
2891	285309.63	167343.57
2892	285412.23	167448.60
2893	285499.71	167546.16
2894	285569.82	167611.23
2895	285629.85	167676.21
2896	285742.35	167801.31
2897	285814.89	167891.40
2898	285874.92	167976.45
2899	285975.00	168084.00
2900	285992.46	168161.58
2901	286014.96	168244.11
2902	285992.46	168324.12
2903	285965.01	168404.22
2904	285899.94	168516.72
2905	285824.88	168591.78
2906	285722.37	168699.33
2907	285619.77	168811.92
2908	285539.76	168894.45
2909	285444.72	169004.52
2910	285357.15	169099.56
2911	285202.08	169262.19
2912	285094.53	169399.80
2913	284971.95	169512.39
2914	284894.46	169594.92

Обозначение характерных точек границы	Координаты, м (система координат МСК-167 (зона 4))	
	X	Y
2915	284814.36	169699.95
2916	284721.84	169802.55
2917	284691.87	169847.55
2918	284616.81	169927.56
2919	284494.23	170065.17
2920	284371.65	170210.25
2921	284271.66	170307.81
2922	284181.57	170417.88
2923	284091.57	170520.48
2924	283973.94	170645.49
2925	283911.48	170715.60
2926	283831.38	170815.59
2927	283766.40	170908.20
2928	283658.85	171043.29
2929	283538.79	171218.34
2930	283433.67	171340.92
2931	283336.20	171456.03
2932	283266.09	171551.07
2933	283178.61	171656.10
2934	283121.01	171741.15
2935	283063.50	171803.70
2936	283028.49	171843.75
2937	283013.46	171893.79
2938	283005.99	171961.29
2939	282973.50	172058.85
2940	282960.99	172093.86
2941	282938.49	172226.52
2942	282910.95	172304.01
2943	282870.90	172396.62
2944	282820.86	172456.65
2945	282768.39	172509.12
2946	282700.80	172589.22
2947	282638.34	172626.75
2948	282580.74	172689.30
2949	282518.28	172756.80
2950	282483.27	172806.84
2951	282448.26	172876.86
2952	282420.72	172944.45
2953	282410.73	173019.42

Обозначение характерных точек границы	Координаты, м (система координат МСК-167 (зона 4))	
	X	Y
2954	282395.70	173089.53
2955	282395.70	173212.11
2956	282375.72	173329.65
2957	282363.21	173434.68
2958	282350.70	173534.76
2959	282350.70	173619.81
2960	282350.70	173709.90
2961	282333.15	173804.94
2962	282315.69	173867.49
2963	282315.69	173930.04
2964	282295.62	174010.05
2965	282275.64	174085.11
2966	282239.19	174143.25
2967	282226.59	174199.95
2968	282199.05	174279.96
2969	282144.06	174410.10
2970	282076.56	174562.65
2971	282021.48	174682.71
2972	281979.00	174787.83
2973	281934.00	174885.39
2974	281888.91	174982.95
2975	281818.89	175122.99
2976	281776.41	175230.54
2977	281733.84	175313.16
2978	281691.36	175408.20
2979	281651.31	175500.72
2980	281603.79	175603.32
2981	281571.30	175693.32
2982	281541.24	175783.41
2983	281523.78	175848.48
2984	281508.75	175933.53
2985	281501.28	176028.57
2986	281506.23	176096.07
2987	281528.73	176156.10
2988	281548.80	176228.64
2989	281581.29	176318.73
2990	281636.28	176418.81
2991	281638.80	176491.35
2992	281638.80	176568.84

Обозначение характерных точек границы	Координаты, м (система координат МСК-167 (зона 4))	
	X	Y
2993	281618.82	176676.48
2994	281591.28	176786.46
2995	281581.29	176846.58
2996	281563.74	176929.11
2997	281536.29	177011.64
2998	281511.27	177119.19
2999	281468.70	177194.25
3000	281426.22	177281.82
3001	281386.17	177369.39
3002	281386.17	177436.89
3003	281391.21	177509.43
3004	281413.71	177587.01
3005	281446.20	177702.03
3006	281476.26	177792.12
3007	281503.71	177859.62
3008	281523.78	177932.16
3009	281563.74	178049.79
3010	281586.33	178127.28
3011	281586.33	178189.83
3012	281578.77	178239.87
3013	281536.29	178299.90
3014	281486.25	178387.47
3015	281421.18	178447.50
3016	281351.16	178515.00
3017	281268.63	178580.07
3018	281208.60	178615.08
3019	281126.07	178672.68
3020	281041.02	178730.19
3021	280980.99	178755.21
3022	280935.99	178785.18
3023	280905.93	178812.72
3024	280845.90	178857.72
3025	280780.92	178900.29
3026	280690.83	178965.27
3027	280620.81	179040.33
3028	280580.76	179090.37
3029	280523.25	179182.98
3030	280465.74	179285.49
3031	280430.73	179358.03

Обозначение характерных точек границы	Координаты, м (система координат МСК-167 (зона 4))	
	X	Y
3032	280403.19	179463.15
3033	280383.21	179543.16
3034	280360.71	179608.23
3035	280340.64	179668.26
3036	280340.64	179725.77
3037	280330.65	179790.84
3038	280310.67	179860.86
3039	280275.66	179893.35
3040	280215.63	179905.86
3041	280148.04	179905.86
3042	280060.56	179913.42
3043	279975.51	179913.42
3044	279925.47	179913.42
3045	279842.94	179908.38
3046	279747.90	179903.34
3047	279652.86	179900.91
3048	279550.26	179903.34
3049	279480.24	179905.86
3050	279432.72	179923.41
3051	279395.19	179960.94
3052	279347.67	180036.00
3053	279295.11	180126.00
3054	279225.09	180201.06
3055	279190.08	180286.11
3056	279165.06	180366.12
3057	279160.11	180423.72
3058	279145.08	180511.20
3059	279127.53	180608.76
3060	279117.54	180696.33
3061	279102.51	180783.90
3062	279092.52	180856.44
3063	279082.53	180956.52
3064	279064.98	181059.03
3065	279037.53	181216.71
3066	279035.01	181316.70
3067	279022.50	181441.80
3068	279015.03	181581.93
3069	279012.51	181686.96
3070	279012.51	181787.04

Обозначение характерных точек границы	Координаты, м (система координат МСК-167 (зона 4))	
	X	Y
3071	278994.96	181832.04
3072	278977.50	181872.09
3073	278909.91	181927.08
3074	278832.42	181972.08
3075	278739.09	181992.15
3076	278608.32	181982.25
3077	278488.26	181964.70
3078	278348.13	181952.19
3079	278225.64	181952.19
3080	278088.03	181944.72
3081	278018.01	181957.23
3082	277973.01	182007.27
3083	277912.98	182077.29
3084	277855.38	182179.80
3085	277820.37	182292.39
3086	277795.35	182412.45
3087	277750.35	182545.02
3088	277720.38	182675.16
3089	277682.85	182780.19
3090	277662.78	182845.26
3091	277630.29	182952.81
3092	277615.26	183055.41
3093	277625.34	183142.89
3094	277625.34	183205.44
3095	277650.36	183265.47
3096	277692.84	183338.01
3097	277755.39	183435.57
3098	277797.87	183528.18
3099	277825.41	183610.71
3100	277857.90	183705.75
3101	277870.41	183763.26
3102	277880.40	183805.83
3103	277885.50	183901.80
3104	277729.50	183954.80
3105	277629.50	183994.80
3106	277568.50	184034.80
3107	277335.50	184210.80
3108	277090.50	184409.80
3109	276872.50	184593.80

Обозначение характерных точек границы	Координаты, м (система координат МСК-167 (зона 4))	
	X	Y
3110	276751.50	184705.80
3111	276641.50	184803.80
3112	276533.50	184900.80
3113	276486.50	184947.80
3114	276463.50	184961.80
3115	276423.50	184957.80
3116	276201.50	184894.80
3117	276052.50	184828.80
3118	275887.50	184760.80
3119	275786.50	184729.80
3120	275502.50	184636.80
3121	275198.50	184534.80
3122	275054.50	184492.80
3123	275018.50	184475.80
3124	274990.50	184424.80
3125	274973.50	184379.80
3126	274927.50	184310.80
3127	274878.50	184227.80
3128	274810.50	184166.80
3129	274706.50	184085.80
3130	274598.50	183996.80
3131	274510.50	183916.80
3132	274433.50	183844.80
3133	274357.50	183764.80
3134	274304.50	183704.80
3135	274241.50	183647.80
3136	274181.50	183596.80
3137	274131.50	183569.80
3138	274080.50	183558.80
3139	273938.50	183545.80
3140	273822.50	183545.80
3141	273745.50	183545.80
3142	273699.50	183533.80
3143	273652.50	183512.80
3144	273604.50	183486.80
3145	273517.50	183429.80
3146	273432.50	183361.80
3147	273341.50	183294.80
3148	273282.50	183253.80

Обозначение характерных точек границы	Координаты, м (система координат МСК-167 (зона 4))	
	X	Y
3149	273216.50	183205.80
3150	273166.50	183175.80
3151	273119.50	183169.80
3152	273081.50	183179.80
3153	273013.50	183211.80
3154	272895.50	183268.80
3155	272755.50	183340.80
3156	272672.50	183389.80
3157	272600.50	183448.80
3158	272533.50	183526.80
3159	272482.50	183581.80
3160	272446.50	183632.80
3161	272427.50	183670.80
3162	272387.50	183687.80
3163	272338.50	183685.80
3164	272186.50	183647.80
3165	271997.50	183609.80
3166	271938.50	183598.80
3167	271860.50	183601.80
3168	271807.50	183611.80
3169	271741.50	183632.80
3170	271599.50	183666.80
3171	271485.50	183696.80
3172	271390.50	183717.80
3173	271301.50	183719.80
3174	271113.50	183721.80
3175	270964.50	183732.80
3176	270893.50	183730.80
3177	270727.50	183734.80
3178	270543.50	183736.80
3179	270385.50	183751.80
3180	270264.50	183761.80
3181	270147.50	183781.80
3182	270050.50	183797.80
3183	269974.50	183783.80
3184	269932.50	183757.80
3185	269934.50	183651.80
3186	269936.50	183497.80
3187	269944.50	183179.80



Обозначение характерных точек границы	Координаты, м (система координат МСК-167 (зона 4))	
	X	Y
3188	269951.50	183101.80
3189	269944.50	183042.80
3190	269927.50	182987.80
3191	269889.50	182957.80
3192	269853.50	182911.80
3193	269758.50	182820.80
3194	269654.50	182718.80
3195	269591.50	182655.80
3196	269527.50	182583.80
3197	269447.50	182466.80
3198	269400.50	182388.80
3199	269318.50	182269.80
3200	269255.50	182149.80
3201	269202.50	182056.80
3202	269174.50	181992.80
3203	269125.50	181876.80
3204	269077.50	181778.80
3205	269036.50	181658.80
3206	269007.50	181565.80
3207	268952.50	181488.80
3208	268901.50	181402.80
3209	268850.50	181336.80
3210	268802.50	181285.80
3211	268753.50	181258.80
3212	268685.50	181220.80
3213	268628.50	181201.80
3214	268592.50	181175.80
3215	268560.50	181135.80
3216	268518.50	181080.80
3217	268482.50	181021.80
3218	268425.50	180940.80
3219	268342.50	180834.80
3220	268266.50	180775.80
3221	268198.50	180722.80
3222	268139.50	180676.80
3223	268082.50	180657.80
3224	268012.50	180625.80
3225	267946.50	180591.80
3226	267919.50	180576.80

Обозначение характерных точек границы	Координаты, м (система координат МСК-167 (зона 4))	
	X	Y
3227	267879.50	180580.80
3228	267796.50	180623.80
3229	267714.50	180674.80
3230	267631.50	180718.80
3231	267544.50	180756.80
3232	267464.50	180803.80
3233	267386.50	180847.80
3234	267320.50	180851.80
3235	267214.50	180839.80
3236	267127.50	180826.80
3237	267017.50	180815.80
3238	266943.50	180801.80
3239	266821.50	180794.80
3240	266706.50	180794.80
3241	266590.50	180794.80
3242	266526.50	180820.80
3243	266448.50	180860.80
3244	266387.50	180887.80
3245	266321.50	180915.80
3246	266266.50	180915.80
3247	266203.50	180900.80
3248	266112.50	180845.80
3249	266016.50	180803.80
3250	265938.50	180754.80
3251	265870.50	180716.80
3252	265788.50	180661.80
3253	265707.50	180619.80
3254	265629.50	180591.80
3255	265563.50	180568.80
3256	265491.50	180553.80
3257	265426.50	180549.80
3258	265331.50	180549.80
3259	265231.50	180557.80
3260	265140.50	180572.80
3261	265087.50	180593.80
3262	265041.50	180633.80
3263	264984.50	180714.80
3264	264926.50	180788.80
3265	264880.50	180858.80

Обозначение характерных точек границы	Координаты, м (система координат МСК-167 (зона 4))	
	X	Y
3266	264835.50	180915.80
3267	264795.50	180974.80
3268	264715.50	180993.80
3269	264611.50	180993.80
3270	264522.50	180997.80
3271	264404.50	181019.80
3272	264277.50	181059.80
3273	264158.50	181107.80
3274	264067.50	181148.80
3275	263982.50	181192.80
3276	263881.50	181232.80
3277	263794.50	181272.80
3278	263701.50	181296.80
3279	263551.50	181300.80
3280	263396.50	181298.80
3281	263248.50	181287.80
3282	263149.50	181281.80
3283	263058.50	181294.80
3284	262988.50	181321.80
3285	262926.50	181357.80
3286	262865.50	181389.80
3287	262757.50	181404.80
3288	262638.50	181435.80
3289	262524.50	181461.80
3290	262431.50	181478.80
3291	262376.50	181488.80
3292	262319.50	181465.80
3293	262268.50	181412.80
3294	262175.50	181323.80
3295	262075.50	181226.80
3296	261987.50	181139.80
3297	261923.50	181095.80
3298	261824.50	181044.80
3299	261718.50	180991.80
3300	261644.50	180959.80
3301	261589.50	180927.80
3302	261529.50	180927.80
3303	261426.50	180940.80
3304	261366.50	180959.80

Обозначение характерных точек границы	Координаты, м (система координат МСК-167 (зона 4))	
	X	Y
3305	261320.50	180972.80
3306	261295.50	180970.80
3307	261271.50	180932.80
3308	261242.50	180870.80
3309	261208.50	180807.80
3310	261121.50	180652.80
3311	261013.50	180470.80
3312	260920.50	180295.80
3313	260814.50	180106.80
3314	260717.50	179899.80
3315	260683.50	179852.80
3316	260645.50	179823.80
3317	260598.50	179802.80
3318	260524.50	179776.80
3319	260486.50	179744.80
3320	260469.50	179687.80
3321	260461.50	179632.80
3322	260450.50	179541.80
3323	260412.50	179480.80
3324	260344.50	179363.80
3325	260289.50	179249.80
3326	260259.50	179179.80
3327	260217.50	179122.80
3328	260187.50	179061.80
3329	260149.50	178992.80
3330	260090.50	178904.80
3331	260030.50	178813.80
3332	259988.50	178774.80
3333	259872.50	178757.80
3334	259767.50	178753.80
3335	259689.50	178757.80
3336	259637.50	178743.80
3337	259588.50	178718.80
3338	259552.50	178676.80
3339	259500.50	178588.80
3340	259461.50	178518.80
3341	259409.50	178346.80
3342	259398.50	178248.80
3343	259391.50	178136.80

Обозначение характерных точек границы	Координаты, м (система координат МСК-167 (зона 4))	
	X	Y
3344	259366.50	178037.80
3345	259338.50	177946.80
3346	259289.50	177823.80
3347	259240.50	177757.80
3348	259205.50	177686.80
3349	259177.50	177616.80
3350	259163.50	177514.80
3351	259170.50	177360.80
3352	259173.50	177230.80
3353	259201.50	177086.80
3354	259219.50	176886.80
3355	259233.50	176749.80
3356	259258.50	176648.80
3357	259261.50	176584.80
3358	259251.50	176532.80
3359	259194.50	176482.80
3360	259110.50	176430.80
3361	259040.50	176398.80
3362	258956.50	176356.80
3363	258921.50	176321.80
3364	258886.50	176286.80
3365	258864.50	176226.80
3366	258819.50	176114.80
3367	258794.50	176075.80
3368	258724.50	176002.80
3369	258636.50	175938.80
3370	258601.50	175896.80
3371	258566.50	175805.80
3372	258559.50	175693.80
3373	258534.50	175581.80
3374	258524.50	175486.80
3375	258503.50	175401.80
3376	258468.50	175331.80
3377	258419.50	175244.80
3378	258377.50	175177.80
3379	258324.50	175093.80
3380	258278.50	175029.80
3381	258233.50	174984.80
3382	258180.50	174952.80

Обозначение характерных точек границы	Координаты, м (система координат МСК-167 (зона 4))	
	X	Y
3383	258127.50	174910.80
3384	258103.50	174847.80
3385	258106.50	174780.80
3386	258113.50	174678.80
3387	258113.50	174598.80
3388	258113.50	174482.80
3389	258127.50	174445.80
3390	258125.50	174397.80
3391	258084.50	174339.80
3392	258024.50	174297.80
3393	257949.50	174253.80
3394	257888.50	174221.80
3395	257821.50	174183.80
3396	257751.50	174146.80
3397	257698.50	174106.80
3398	257678.50	174033.80
3399	257654.50	173938.80
3400	257627.50	173859.80
3401	257595.50	173776.80
3402	257535.50	173703.80
3403	257485.50	173665.80
3404	257429.50	173617.80
3405	257354.50	173588.80
3406	257255.50	173560.80
3407	257189.50	173526.80
3408	257125.50	173482.80
3409	257086.50	173441.80
3410	257028.50	173370.80
3411	256975.50	173291.80
3412	256943.50	173254.80
3413	256903.50	173225.80
3414	256865.50	173210.80
3415	256797.50	173199.80
3416	256694.50	173201.80
3417	256595.50	173214.80
3418	256478.50	173207.80
3419	256370.50	173192.80
3420	256264.50	173168.80
3421	256161.50	173146.80

Обозначение характерных точек границы	Координаты, м (система координат МСК-167 (зона 4))	
	X	Y
3422	256059.50	173108.80
3423	255984.50	173068.80
3424	255914.50	173004.80
3425	255867.50	172969.80
3426	255764.50	172947.80
3427	255669.50	172906.80
3428	255599.50	172874.80
3429	255529.50	172839.80
3430	255478.50	172797.80
3431	255438.50	172753.80
3432	255401.50	172674.80
3433	255359.50	172564.80
3434	255306.50	172450.80
3435	255196.50	172337.80
3436	255128.50	172267.80
3437	255075.50	172218.80
3438	255031.50	172154.80
3439	255011.50	172091.80
3440	254991.50	172024.80
3441	254973.50	171963.80
3442	254949.50	171916.80
3443	254910.50	171857.80
3444	254894.50	171782.80
3445	254859.50	171734.80
3446	254837.50	171661.80
3447	254811.50	171581.80
3448	254777.50	171500.80
3449	254735.50	171438.80
3450	254702.50	171366.80
3451	254645.50	171287.80
3452	254581.50	171176.80
3453	254524.50	171088.80
3454	254487.50	171013.80
3455	254427.50	170919.80
3456	254379.50	170844.80
3457	254328.50	170786.80
3458	254247.50	170731.80
3459	254194.50	170689.80
3460	254123.50	170657.80

Обозначение характерных точек границы	Координаты, м (система координат МСК-167 (зона 4))	
	X	Y
3461	254077.50	170648.80
3462	254020.50	170659.80
3463	254007.50	170687.80
3464	253967.50	170753.80
3465	253920.50	170817.80
3466	253870.50	170844.80
3467	253780.50	170883.80
3468	253663.50	170925.80
3469	253597.50	170940.80
3470	253528.50	170989.80
3471	253475.50	171022.80
3472	253420.50	171088.80
3473	253399.50	171148.80
3474	253381.50	171238.80
3475	253365.50	171342.80
3476	253355.50	171425.80
3477	253337.50	171474.80
3478	253290.50	171529.80
3479	253214.50	171586.80
3480	253158.50	171628.80
3481	253084.50	171683.80
3482	253004.50	171744.80
3483	252953.50	171806.80
3484	252901.50	171863.80
3485	252883.50	171919.80
3486	252872.50	172040.80
3487	252870.50	172095.80
3488	252813.50	172178.80
3489	252725.50	172158.80
3490	252529.50	172099.80
3491	252324.50	172035.80
3492	252086.50	171929.80
3493	251892.50	171846.80
3494	251755.50	171808.80
3495	251617.50	171756.80
3496	251469.50	171727.80
3497	251339.50	171714.80
3498	251218.50	171714.80
3499	251139.50	171724.80



Обозначение характерных точек границы	Координаты, м (система координат МСК-167 (зона 4))	
	X	Y
3500	251035.50	171733.80
3501	250932.50	171760.80
3502	250808.50	171800.80
3503	250716.50	171841.80
3504	250632.50	171883.80
3505	250577.50	171914.80
3506	250506.50	171887.80
3507	250451.50	171821.80
3508	250392.50	171733.80
3509	250348.50	171612.80
3510	250310.50	171522.80
3511	250262.50	171443.80
3512	250216.50	171377.80
3513	250165.50	171328.80
3514	250114.50	171293.80
3515	250040.50	171258.80
3516	249962.50	171231.80
3517	249898.50	171207.80
3518	249826.50	171189.80
3519	249769.50	171178.80
3520	249551.50	171104.80
3521	249399.50	171055.80
3522	249344.50	171037.80
3523	249216.50	171006.80
3524	249139.50	170996.80
3525	249083.50	170974.80
3526	249057.50	170954.80
3527	249015.50	170912.80
3528	248963.50	170861.80
3529	248916.50	170819.80
3530	248866.50	170758.80
3531	248819.50	170696.80
3532	248769.50	170617.80
3533	248694.50	170463.80
3534	248590.50	170245.80
3535	248509.50	170093.80
3536	248471.50	170006.80
3537	248416.50	169954.80
3538	248376.50	169923.80

Обозначение характерных точек границы	Координаты, м (система координат МСК-167 (зона 4))	
	X	Y
3539	248326.50	169890.80
3540	248293.50	169857.80
3541	248266.50	169810.80
3542	248244.50	169760.80
3543	248222.50	169672.80
3544	248187.50	169570.80
3545	248150.50	169471.80
3546	248106.50	169376.80
3547	248057.50	169295.80
3548	248013.50	169222.80
3549	247996.50	169159.80
3550	247859.50	169147.80
3551	247667.50	169130.80
3552	247529.50	169128.80
3553	247379.50	169112.80
3554	247282.50	169101.80
3555	247198.50	169088.80
3556	247143.50	169079.80
3557	247070.50	169055.80
3558	246998.50	169028.80
3559	246896.50	168993.80
3560	246826.50	168962.80
3561	246766.50	168934.80
3562	246701.50	168916.80
3563	246645.50	168905.80
3564	246582.50	168905.80
3565	246513.50	168897.80
3566	246474.50	168894.80
3567	246419.50	168897.80
3568	246397.50	168868.80
3569	246363.50	168811.80
3570	246319.50	168740.80
3571	246282.50	168689.80
3572	246198.50	168610.80
3573	246147.50	168568.80
3574	246071.50	168509.80
3575	245973.50	168447.80
3576	245852.50	168339.80
3577	245800.50	168293.80

Обозначение характерных точек границы	Координаты, м (система координат МСК-167 (зона 4))	
	X	Y
3578	245712.50	168229.80
3579	245656.50	168194.80
3580	245557.50	168156.80
3581	245491.50	168117.80
3582	245423.50	168049.80
3583	245309.50	167947.80
3584	245211.50	167865.80
3585	245154.50	167821.80
3586	245082.50	167777.80
3587	245035.50	167747.80
3588	244983.50	167729.80
3589	244929.50	167711.80
3590	244863.50	167694.80
3591	244819.50	167681.80
3592	244775.50	167659.80
3593	244744.50	167590.80
3594	244694.50	167504.80
3595	244473.50	167216.80
3596	244350.50	167072.80
3597	244293.50	166995.80
3598	244258.50	166938.80
3599	244245.50	166879.80
3600	244238.50	166804.80
3601	244227.50	166637.80
3602	244233.50	166491.80
3603	244216.50	166425.80
3604	244178.50	166355.80
3605	244119.50	166284.80
3606	244062.50	166203.80
3607	243998.50	166101.80
3608	243952.50	166004.80
3609	243914.50	165914.80
3610	243870.50	165779.80
3611	243832.50	165621.80
3612	243802.50	165462.80
3613	243769.50	165330.80
3614	243753.50	165253.80
3615	243734.50	165181.80
3616	243707.50	165161.80

Обозначение характерных точек границы	Координаты, м (система координат МСК-167 (зона 4))	
	X	Y
3617	243667.50	165163.80
3618	243632.50	165180.80
3619	243561.50	165213.80
3620	243487.50	165235.80
3621	243392.50	165260.80
3622	243300.50	165286.80
3623	243181.50	165295.80
3624	243042.50	165295.80
3625	242963.50	165288.80
3626	242890.50	165273.80
3627	242839.50	165238.80
3628	242779.50	165143.80
3629	242733.50	165042.80
3630	242687.50	164947.80
3631	242621.50	164868.80
3632	242526.50	164777.80
3633	242443.50	164709.80
3634	242310.50	164608.80
3635	242191.50	164509.80
3636	242064.50	164407.80
3637	241956.50	164293.80
3638	241852.50	164170.80
3639	241835.50	164092.80
3640	241848.50	163947.80
3641	241863.50	163839.80
3642	241879.50	163745.80
3643	241896.50	163678.80
3644	241901.50	163597.80
3645	241899.50	163553.80
3646	241892.50	163495.80
3647	241881.50	163454.80
3648	241846.50	163419.80
3649	241795.50	163407.80
3650	241724.50	163388.80
3651	241667.50	163372.80
3652	241597.50	163348.80
3653	241507.50	163321.80
3654	241471.50	163304.80
3655	241432.50	163288.80

Обозначение характерных точек границы	Координаты, м (система координат МСК-167 (зона 4))	
	X	Y
3656	241401.50	163277.80
3657	241377.50	163260.80
3658	240722.50	163177.80
3659	240487.50	163214.80
3660	240270.50	163172.80
3661	239965.50	163189.80
3662	239752.50	163198.80
3663	239555.50	163240.80
3664	239097.50	163392.80
3665	238782.50	163092.80
3666	238497.50	162932.80
3667	238337.50	162805.80
3668	237855.50	162377.80
3669	237365.50	162157.80
3670	237027.50	162092.80
3671	236296.50	161856.80
3672	236055.50	161867.80
3673	236025.50	161202.80
3674	236020.50	160875.80
3675	235997.50	160662.80
3676	235992.50	160352.80
3677	236015.50	160267.80
3678	236117.50	160077.80
3679	236277.50	159807.80
3680	236082.50	159399.80
3681	236017.50	159196.80
3682	235985.50	159036.80
3683	235927.50	159027.80
3684	235597.50	159039.80
3685	235362.50	159057.80
3686	235267.50	159052.80
3687	235167.50	159022.80
3688	234962.50	158927.80
3689	234865.50	158912.80
3690	234537.50	158892.80
3691	234317.50	158917.80
3692	234105.50	158952.80
3693	233662.50	158477.80
3694	233392.50	158167.80

Обозначение характерных точек границы	Координаты, м (система координат МСК-167 (зона 4))	
	X	Y
3695	233342.50	158142.80
3696	233242.50	158127.80
3697	233027.50	158117.80
3698	232787.50	158122.80
3699	232467.50	158157.80
3700	232297.50	158147.80
3701	232107.50	158347.80
3702	232057.50	158387.80
3703	231857.50	158524.80
3704	231765.50	158547.80
3705	231317.50	158467.80
3706	231277.50	158467.80
3707	230852.50	158597.80
3708	230532.50	158707.80
3709	230217.50	158857.80
3710	229842.50	158857.80
3711	229517.50	158827.80
3712	228870.50	158912.80
3713	228117.50	159007.80
3714	227847.50	158597.80
3715	227717.50	158287.80
3716	227672.50	158269.80
3717	227467.50	158387.80
3718	227397.50	158447.80
3719	227357.50	158457.80
3720	226707.50	158342.80
3721	226170.50	158212.80
3722	225972.50	158107.80
3723	225845.50	157947.80
3724	225737.50	157895.80
3725	225697.50	157825.80
3726	225685.50	157772.80
3727	225677.50	157650.80
3728	225691.50	157534.80
3729	225682.50	157492.80
3730	225627.50	157417.80
3731	225372.50	157200.80
3732	225276.50	157147.80
3733	225157.50	157135.80

Обозначение характерных точек границы	Координаты, м (система координат МСК-167 (зона 4))	
	X	Y
3734	224947.50	157167.80
3735	224757.50	157192.80
3736	224646.50	157161.80
3737	224526.50	157097.80
3738	224357.50	156805.80
3739	224114.50	156442.80
3740	224017.50	156389.80
3741	223792.50	156372.80
3742	223574.50	156392.80
3743	223360.50	156381.80
3744	223084.50	156251.80
3745	222987.50	156172.80
3746	222765.50	156017.80
3747	222597.50	155862.80
3748	222402.50	155762.80
3749	222335.50	155717.80
3750	222232.50	155625.80
3751	222067.50	155492.80
3752	221955.50	155337.80
3753	221872.50	155240.80
3754	221792.50	155062.80
3755	221667.50	155072.80
3756	221457.50	155007.80
3757	221247.50	154642.80
3758	220997.50	154138.80
3759	220902.50	153820.80
3760	220845.50	153719.80
3761	220682.50	153577.80
3762	220272.50	153402.80
3763	220157.50	153390.80
3764	220057.50	153340.80
3765	219827.50	153127.80
3766	219752.50	153127.80
3767	219522.50	153190.80
3768	219292.50	153270.80
3769	218797.50	153518.80
3770	218692.50	153557.80
3771	218577.50	153559.80
3772	217802.50	153455.80

Обозначение характерных точек границы	Координаты, м (система координат МСК-167 (зона 4))	
	X	Y
3773	217615.50	153405.80
3774	217392.50	153297.80
3775	217352.50	153182.80
3776	217285.50	153102.80
3777	217042.50	152898.80
3778	216812.50	152862.80
3779	216682.50	152882.80
3780	216582.50	152887.80
3781	216467.50	152867.80
3782	216317.50	152835.80
3783	215037.50	153092.80
3784	214625.50	153132.80
3785	214497.50	153097.80
3786	214377.50	152990.80
3787	214255.50	152816.80
3788	214032.50	152572.80
3789	213872.50	151877.80
3790	213687.50	151702.80
3791	213442.50	151572.80
3792	213252.50	151502.80
3793	213177.50	151487.80
3794	212939.50	151567.80
3795	212772.50	151652.80
3796	212538.50	151692.80
3797	212427.50	151721.80
3798	212067.50	151707.80
3799	212012.50	151712.80
3800	211712.50	152072.80
3801	211522.50	152167.80
3802	211372.50	152182.80
3803	211152.50	152195.80
3804	211064.50	152217.80
3805	210742.50	152358.80
3806	210452.50	152460.80
3807	210297.50	152555.80
3808	210157.50	152672.80
3809	210027.50	152807.80
3810	209912.50	152952.80
3811	209807.50	153042.80



Обозначение характерных точек границы	Координаты, м (система координат МСК-167 (зона 4))	
	X	Y
3812	209697.50	153080.80
3813	209464.50	153122.80
3814	209367.50	153147.80
3815	209262.50	153117.80
3816	209137.50	153045.80
3817	209047.50	152972.80
3818	209017.50	152887.80
3819	209012.50	152667.80
3820	208965.50	152592.80
3821	208747.50	152440.80
3822	208557.50	152490.80
3823	208507.50	152482.80
3824	208420.50	152432.80
3825	208365.50	152367.80
3826	208247.50	152195.80
3827	208022.50	152140.80
3828	207917.50	152077.80
3829	207892.50	152017.80
3830	207985.50	151672.80
3831	207957.50	151522.80
3832	207925.50	151315.80
3833	207612.50	151020.80
3834	207427.50	150842.80
3835	207312.50	150687.80
3836	207345.50	150357.80
3837	207332.50	150272.80
3838	207200.50	150099.80
3839	207177.50	149952.80
3840	207212.50	149777.80
3841	207277.50	149652.80
3842	207415.50	149537.80
3843	207447.50	149467.80
3844	207437.50	149437.80
3845	207325.50	149277.80
3846	207182.50	148987.80
3847	207092.50	148907.80
3848	206787.50	148750.80
3849	206747.50	148512.80
3850	206697.50	148402.80

Обозначение характерных точек границы	Координаты, м (система координат МСК-167 (зона 4))	
	X	Y
3851	206667.50	148305.80
3852	206552.50	148207.80
3853	206577.50	148097.80
3854	206592.50	147997.80
3855	206642.50	147925.80
3856	206747.50	147827.80
3857	206767.50	147712.80
3858	206747.50	147537.80
3859	206615.50	147442.80
3860	206535.50	147360.80
3861	206467.50	147322.80
3862	206347.50	147287.80
3863	206232.50	147222.80
3864	206167.50	147160.80
3865	206022.50	146827.80
3866	205977.50	146777.80
3867	205832.50	146772.80
3868	205597.50	146672.80
3869	205497.50	146657.80
3870	205407.50	146639.80
3871	205267.50	146657.80
3872	205152.50	146687.80
3873	205062.50	146694.80
3874	204577.50	146702.80
3875	204522.50	146647.80
3876	204497.50	146597.80
3877	204447.50	146562.80
3878	204297.50	146402.80
3879	204187.50	146332.80
3880	204147.50	146252.80
3881	204257.50	145925.80
3882	204397.50	145757.80
3883	204402.50	145717.80
3884	204357.50	145607.80
3885	204377.50	145402.80
3886	204357.50	145257.80
3887	204547.50	145160.80
3888	204682.50	145092.80
3889	204767.50	145045.80

Обозначение характерных точек границы	Координаты, м (система координат МСК-167 (зона 4))	
	X	Y
3890	204977.50	144777.80
3891	205132.50	144460.80
3892	205257.50	144317.80
3893	205257.50	144267.80
3894	205185.50	144060.80
3895	205199.50	143962.80
3896	205247.50	143839.80
3897	205245.50	143752.80
3898	205102.50	143547.80
3899	204887.50	143152.80
3900	204867.50	142577.80
3901	204857.50	142462.80
3902	204827.50	142380.80
3903	204777.50	142277.80
3904	204727.50	142185.80
3905	204607.50	142082.80
3906	204657.50	142005.80
3907	204703.50	141917.80
3908	204727.50	141781.80
3909	204717.50	141652.80
3910	204654.50	141467.80
3911	204627.50	141337.80
3912	204567.50	141242.80
3913	204457.50	141187.80
3914	204367.50	141107.80
3915	204387.50	141012.80
3916	204587.50	140517.80
3917	204607.50	140420.80
3918	204607.50	140202.80
3919	204542.50	139897.80
3920	204522.50	139567.80
3921	204532.50	139465.80
3922	204557.50	139357.80
3923	204552.50	139297.80
3924	204517.50	139202.80
3925	204387.50	139027.80
3926	204237.50	138907.80
3927	204082.50	138816.80
3928	204073.50	138811.80

Обозначение характерных точек границы	Координаты, м (система координат МСК-167 (зона 4))	
	X	Y
3929	204067.50	138806.80
3930	203998.50	138724.80
3931	203948.50	138637.80
3932	203895.50	138525.80
3933	203856.50	138415.80
3934	203794.50	138330.80
3935	203694.50	138181.80
3936	203607.50	138035.80
3937	203550.50	137989.80
3938	203472.50	137943.80
3939	203350.50	137888.80
3940	203277.50	137847.80
3941	203234.50	137737.80
3942	203211.50	137662.80
3943	203103.50	137538.80
3944	203005.50	137472.80
3945	202888.50	137355.80
3946	202764.50	137234.80
3947	202627.50	137081.80
3948	202487.50	136907.80
3949	202348.50	136723.80
3950	202238.50	136577.80
3951	202176.50	136492.80
3952	202135.50	136453.80
3953	202004.50	136410.80
3954	201897.50	136380.80
3955	201771.50	136362.80
3956	201673.50	136334.80
3957	201517.50	136270.80
3958	201354.50	136202.80
3959	201261.50	136167.80
3960	201176.50	136133.80
3961	201103.50	136094.80
3962	201039.50	136057.80
3963	200970.50	135996.80
3964	200901.50	135941.80
3965	200810.50	135860.80
3966	200739.50	135794.80
3967	200679.50	135730.80

Обозначение характерных точек границы	Координаты, м (система координат МСК-167 (зона 4))	
	X	Y
3968	200608.50	135670.80
3969	200549.50	135609.80
3970	200503.50	135561.80
3971	200478.50	135517.80
3972	200469.50	135471.80
3973	200450.50	135345.80
3974	200439.50	135231.80
3975	200430.50	135139.80
3976	200416.50	135071.80
3977	200393.50	134933.80
3978	200377.50	134833.80
3979	200350.50	134720.80
3980	200345.50	134620.80
3981	200356.50	134485.80
3982	200377.50	134421.80
3983	200386.50	134363.80
3984	200398.50	134327.80
3985	200375.50	134265.80
3986	200324.50	134199.80
3987	200262.50	134155.80
3988	200176.50	134125.80
3989	200095.50	134100.80
3990	199997.50	134082.80
3991	199947.50	134061.80
3992	199851.50	134013.80
3993	199782.50	133977.80
3994	199734.50	133940.80
3995	199672.50	133906.80
3996	199651.50	133894.80
3997	199661.50	133830.80
3998	199679.50	133707.80
3999	199697.50	133597.80
4000	199709.50	133498.80
4001	199720.50	133393.80
4002	199734.50	133306.80
4003	199729.50	133262.80
4004	199683.50	133194.80
4005	199635.50	133116.80
4006	199587.50	133027.80

Обозначение характерных точек границы	Координаты, м (система координат МСК-167 (зона 4))	
	X	Y
4007	199514.50	132905.80
4008	199473.50	132793.80
4009	199450.50	132658.80
4010	199420.50	132532.80
4011	199400.50	132425.80
4012	199374.50	132331.80
4013	199354.50	132244.80
4014	199342.50	132161.80
4015	199347.50	132047.80
4016	199349.50	131889.80
4017	199356.50	131727.80
4018	199368.50	131594.80
4019	199393.50	131447.80
4020	199423.50	131310.80
4021	199445.50	131223.80
4022	199477.50	131108.80
4023	199521.50	131028.80
4024	199580.50	130898.80
4025	199617.50	130813.80
4026	199649.50	130749.80
4027	199667.50	130680.80
4028	199681.50	130614.80
4029	199693.50	130500.80
4030	199704.50	130371.80
4031	199718.50	130232.80
4032	199725.50	130099.80
4033	199734.50	129989.80
4034	199729.50	129895.80
4035	199681.50	129799.80
4036	199631.50	129689.80
4037	199580.50	129582.80
4038	199521.50	129467.80
4039	199445.50	129353.80
4040	199354.50	129266.80
4041	199253.50	129188.80
4042	199107.50	129078.80
4043	199015.50	129016.80
4044	198951.50	128996.80
4045	198857.50	128950.80

Обозначение характерных точек границы	Координаты, м (система координат МСК-167 (зона 4))	
	X	Y
4046	198786.50	128932.80
4047	198699.50	128900.80
4048	198628.50	128861.80
4049	198527.50	128808.80
4050	198429.50	128751.80
4051	198333.50	128694.80
4052	198283.50	128666.80
4053	198212.50	128655.80
4054	198129.50	128646.80
4055	198038.50	128616.80
4056	197967.50	128584.80
4057	197909.50	128554.80
4058	197797.50	128510.80
4059	197697.50	128453.80
4060	197603.50	128389.80
4061	197497.50	128311.80
4062	197399.50	128229.80
4063	197273.50	128144.80
4064	197184.50	128073.80
4065	197111.50	127993.80
4066	197062.50	127908.80
4067	197014.50	127831.80
4068	196964.50	127709.80
4069	196932.50	127645.80
4070	196905.50	127570.80
4071	196873.50	127496.80
4072	196850.50	127421.80
4073	196827.50	127345.80
4074	196790.50	127251.80
4075	196733.50	127169.80
4076	196680.50	127112.80
4077	196616.50	127029.80
4078	196531.50	126949.80
4079	196465.50	126892.80
4080	196399.50	126814.80
4081	196325.50	126759.80
4082	196261.50	126707.80
4083	196181.50	126638.80
4084	196078.50	126567.80

Обозначение характерных точек границы	Координаты, м (система координат МСК-167 (зона 4))	
	X	Y
4085	196009.50	126533.80
4086	195959.50	126480.80
4087	195913.50	126432.80
4088	195836.50	126379.80
4089	195778.50	126347.80
4090	195739.50	126334.80
4091	195671.50	126315.80
4092	195627.50	126292.80
4093	195595.50	126263.80
4094	195547.50	126169.80
4095	195492.50	126036.80
4096	195453.50	125926.80
4097	195421.50	125835.80
4098	195385.50	125768.80
4099	195359.50	125722.80
4100	195320.50	125704.80
4101	195236.50	125681.80
4102	195149.50	125672.80
4103	195064.50	125672.80
4104	194975.50	125674.80
4105	194901.50	125677.80
4106	194849.50	125668.80
4107	194808.50	125638.80
4108	194778.50	125592.80
4109	194769.50	125523.80
4110	194778.50	125471.80
4111	194799.50	125377.80
4112	194824.50	125288.80
4113	194833.50	125226.80
4114	194831.50	125169.80
4115	194796.50	125079.80
4116	194728.50	124981.80
4117	194581.50	124832.80
4118	194501.50	124761.80
4119	194444.50	124715.80
4120	194373.50	124658.80
4121	194249.50	124578.80
4122	194174.50	124519.80
4123	194082.50	124475.80



Обозначение характерных точек границы	Координаты, м (система координат МСК-167 (зона 4))	
	X	Y
4124	193986.50	124409.80
4125	193892.50	124365.80
4126	193823.50	124317.80
4127	193757.50	124251.80
4128	193718.50	124235.80
4129	193661.50	124244.80
4130	193592.50	124299.80
4131	193480.50	124365.80
4132	193336.50	124390.80
4133	193160.50	124416.80
4134	193052.50	124397.80
4135	192944.50	124308.80
4136	192857.50	124235.80
4137	192770.50	124155.80
4138	192706.50	124070.80
4139	192665.50	123999.80
4140	192633.50	123940.80
4141	192589.50	123856.80
4142	192529.50	123787.80
4143	192463.50	123739.80
4144	192403.50	123709.80
4145	192321.50	123709.80
4146	192204.50	123709.80
4147	192110.50	123718.80
4148	192007.50	123729.80
4149	191936.50	123746.80
4150	191865.50	123768.80
4151	191773.50	123764.80
4152	191693.50	123736.80
4153	191606.50	123713.80
4154	191491.50	123686.80
4155	191399.50	123663.80
4156	191275.50	123661.80
4157	191154.50	123654.80
4158	190847.50	123638.80
4159	190652.50	123640.80
4160	190480.50	123635.80
4161	190331.50	123617.80
4162	190223.50	123599.80

Обозначение характерных точек границы	Координаты, м (система координат МСК-167 (зона 4))	
	X	Y
4163	190072.50	123571.80
4164	189969.50	123532.80
4165	189918.50	123491.80
4166	189806.50	123370.80
4167	189712.50	123269.80
4168	189648.50	123200.80
4169	189586.50	123149.80
4170	189559.50	123104.80
4171	189563.50	122994.80
4172	189579.50	122858.80
4173	189588.50	122744.80
4174	189582.50	122647.80
4175	189554.50	122531.80
4176	189508.50	122409.80
4177	189476.50	122324.80
4178	189444.50	122228.80
4179	189423.50	122097.80
4180	189396.50	121987.80
4181	189357.50	121838.80
4182	189322.50	121703.80
4183	189302.50	121584.80
4184	189279.50	121460.80
4185	189233.50	121320.80
4186	189157.50	121180.80
4187	189098.50	121073.80
4188	189068.50	120997.80
4189	189029.50	120931.80
4190	189031.50	120869.80
4191	189056.50	120766.80
4192	189095.50	120656.80
4193	189134.50	120504.80
4194	189180.50	120364.80
4195	189219.50	120252.80
4196	189254.50	120202.80
4197	189297.50	120140.80
4198	189281.50	120078.80
4199	189286.50	120023.80
4200	189334.50	119954.80
4201	189389.50	119876.80

Обозначение характерных точек границы	Координаты, м (система координат МСК-167 (зона 4))	
	X	Y
4202	189393.50	119846.80
4203	189403.50	119812.80
4204	189391.50	119784.80
4205	189318.50	119752.80
4206	189228.50	119711.80
4207	189148.50	119635.80
4208	189045.50	119537.80
4209	188962.50	119436.80
4210	188905.50	119353.80
4211	188855.50	119253.80
4212	188793.50	119143.80
4213	188726.50	119042.80
4214	188664.50	118968.80
4215	188616.50	118888.80
4216	188591.50	118822.80
4217	188589.50	118780.80
4218	188596.50	118673.80
4219	188596.50	118558.80
4220	188559.50	118498.80
4221	188486.50	118420.80
4222	188371.50	118297.80
4223	188337.50	118212.80
4224	188309.50	118145.80
4225	188256.50	118106.80
4226	188192.50	118095.80
4227	188107.50	118077.80
4228	188036.50	118061.80
4229	187988.50	118031.80
4230	187947.50	117980.80
4231	187908.50	117932.80
4232	187871.50	117875.80
4233	187848.50	117820.80
4234	187809.50	117753.80
4235	187770.50	117719.80
4236	187715.50	117680.80
4237	187663.50	117637.80
4238	187596.50	117593.80
4239	187543.50	117556.80
4240	187498.50	117513.80

Обозначение характерных точек границы	Координаты, м (система координат МСК-167 (зона 4))	
	X	Y
4241	187447.50	117483.80
4242	187408.50	117446.80
4243	187372.50	117373.80
4244	187319.50	117249.80
4245	187271.50	117153.80
4246	187202.50	117031.80
4247	187147.50	116956.80
4248	187126.50	116928.80
4249	187110.50	116903.80
4250	187064.50	116898.80
4251	186991.50	116898.80
4252	186844.50	116908.80
4253	186727.50	116910.80
4254	186546.50	116903.80
4255	186416.50	116901.80
4256	186393.50	116871.80
4257	186358.50	116825.80
4258	186329.50	116756.80
4259	186306.50	116688.80
4260	186274.50	116646.80
4261	186221.50	116610.80
4262	186141.50	116578.80
4263	186076.50	116552.80
4264	186005.50	116516.80
4265	185927.50	116467.80
4266	185891.50	116438.80
4267	185872.50	116396.80
4268	185849.50	116341.80
4269	185758.50	116279.80
4270	185650.50	116273.80
4271	185524.50	116273.80
4272	185464.50	116270.80
4273	185447.50	116280.80
4274	185247.50	116218.80
4275	184977.50	116165.80
4276	184778.50	116119.80
4277	184636.50	116076.80
4278	184458.50	116047.80
4279	184180.50	116009.80

Обозначение характерных точек границы	Координаты, м (система координат МСК-167 (зона 4))	
	X	Y
4280	184057.50	115985.80
4281	183978.50	115955.80
4282	183876.50	115902.80
4283	183749.50	115815.80
4284	183640.50	115686.80
4285	183583.50	115578.80
4286	183560.50	115444.80
4287	183541.50	115393.80
4288	183473.50	115327.80
4289	183320.50	115249.80
4290	183038.50	115124.80
4291	182970.50	115094.80
4292	182894.50	115073.80
4293	182783.50	115066.80
4294	182609.50	115045.80
4295	182431.50	115028.80
4296	182336.50	115026.80
4297	182157.50	115045.80
4298	181803.50	115088.80
4299	181682.50	115073.80
4300	181629.50	115054.80
4301	181599.50	115001.80
4302	181525.50	114854.80
4303	181480.50	114714.80
4304	181395.50	114474.80
4305	181321.50	114279.80
4306	181268.50	114137.80
4307	181209.50	114048.80
4308	181094.50	113923.80
4309	180927.50	113770.80
4310	180805.50	113636.80
4311	180691.50	113483.80
4312	180619.50	113381.80
4313	180510.50	113258.80
4314	180388.50	113163.80
4315	180292.50	113033.80
4316	180222.50	112925.80
4317	180144.50	112838.80
4318	179978.50	112715.80

Обозначение характерных точек границы	Координаты, м (система координат МСК-167 (зона 4))	
	X	Y
4319	179798.50	112577.80
4320	179704.50	112524.80
4321	179571.50	112501.80
4322	179492.50	112482.80
4323	179399.50	112376.80
4324	179308.50	112267.80
4325	179256.50	112231.80
4326	179178.50	112219.80
4327	178978.50	112206.80
4328	178815.50	112191.80
4329	178741.50	112181.80
4330	178542.50	112253.80
4331	178457.50	112268.80
4332	178380.50	112240.80
4333	178268.50	112129.80
4334	178119.50	111930.80
4335	178013.50	111798.80
4336	177988.50	111758.80
4337	178007.50	111641.80
4338	178003.50	111527.80
4339	177983.50	111476.80
4340	177801.50	111285.80
4341	177748.50	111234.80
4342	177667.50	111198.80
4343	177589.50	111166.80
4344	177549.50	111132.80
4345	177510.50	111032.80
4346	177493.50	110801.80
4347	177445.50	110568.80
4348	177411.50	110373.80
4349	177402.50	110258.80
4350	177357.50	110182.80
4351	177160.50	109963.80
4352	177046.50	109834.80
4353	177012.50	109781.80
4354	177001.50	109658.80
4355	176978.50	109598.80
4356	176954.50	109549.80
4357	176787.50	109367.80

Обозначение характерных точек границы	Координаты, м (система координат МСК-167 (зона 4))	
	X	Y
4358	176551.50	109118.80
4359	176341.50	108830.80
4360	176245.50	108700.80
4361	176171.50	108550.80
4362	176101.50	108395.80
4363	175910.50	108045.80
4364	175840.50	107913.80
4365	175783.50	107815.80
4366	175757.50	107710.80
4367	175749.50	107544.80
4368	175772.50	107253.80
4369	175768.50	107045.80
4370	175777.50	106791.80
4371	175852.50	106758.80
4372	175943.50	106713.80
4373	176008.50	106673.80
4374	176077.50	106577.80
4375	176090.50	106463.80
4376	176073.50	106294.80
4377	176057.50	106028.80
4378	176021.50	105734.80
4379	176006.50	105493.80
4380	176006.50	105290.80
4381	176008.50	105120.80
4382	176035.50	104987.80
4383	176061.50	104868.80
4384	176079.50	104726.80
4385	176068.50	104558.80
4386	176055.50	104404.80
4387	176055.50	104244.80
4388	176061.50	104088.80
4389	176055.50	104003.80
4390	176008.50	103914.80
4391	175908.50	103856.80
4392	175789.50	103809.80
4393	175693.50	103796.80
4394	175586.50	103767.80
4395	175490.50	103733.80
4396	175395.50	103688.80

Обозначение характерных точек границы	Координаты, м (система координат МСК-167 (зона 4))	
	X	Y
4397	175316.50	103635.80
4398	175216.50	103561.80
4399	175127.50	103514.80
4400	175038.50	103485.80
4401	174948.50	103472.80
4402	174855.50	103412.80
4403	174797.50	103334.80
4404	174728.50	103242.80
4405	174687.50	103144.80
4406	174665.50	103022.80
4407	174647.50	102917.80
4408	174618.50	102805.80
4409	174583.50	102749.80
4410	174491.50	102687.80
4411	174389.50	102624.80
4412	174311.50	102573.80
4413	174284.50	102533.80
4414	174208.50	102415.80
4415	174168.50	102314.80
4416	174130.50	102263.80
4417	174063.50	102212.80
4418	173971.50	102176.80
4419	173898.50	102143.80
4420	173813.50	102105.80
4421	173755.50	102053.80
4422	173668.50	101951.80
4423	173617.50	101895.80
4424	173519.50	101873.80
4425	173414.50	101842.80
4426	173331.50	101790.80
4427	173258.50	101732.80
4428	173186.50	101636.80
4429	173075.50	101462.80
4430	173003.50	101371.80
4431	172919.50	101268.80
4432	172830.50	101175.80
4433	172747.50	101050.80
4434	172693.50	100945.80
4435	172662.50	100853.80



Обозначение характерных точек границы	Координаты, м (система координат МСК-167 (зона 4))	
	X	Y
4436	172624.50	100749.80
4437	172593.50	100673.80
4438	172566.50	100628.80
4439	172511.50	100608.80
4440	172417.50	100564.80
4441	172354.50	100526.80
4442	172276.50	100459.80
4443	172200.50	100390.80
4444	172062.50	100269.80
4445	171951.50	100169.80
4446	171884.50	100122.80
4447	171839.50	100115.80
4448	171772.50	100160.80
4449	171667.50	100231.80
4450	171549.50	100278.80
4451	171422.50	100307.80
4452	171328.50	100300.80
4453	171259.50	100260.80
4454	171172.50	100200.80
4455	171103.50	100151.80
4456	170969.50	100048.80
4457	170864.50	99957.80
4458	170775.50	99876.80
4459	170704.50	99823.80
4460	170641.50	99803.80
4461	170588.50	99805.80
4462	170534.50	99832.80
4463	170445.50	99868.80
4464	170387.50	99888.80
4465	170327.50	99879.80
4466	170269.50	99830.80
4467	170180.50	99754.80
4468	170104.50	99689.80
4469	170019.50	99633.80
4470	169939.50	99566.80
4471	169872.50	99508.80
4472	169831.50	99495.80
4473	169751.50	99506.80
4474	169651.50	99569.80

Обозначение характерных точек границы	Координаты, м (система координат МСК-167 (зона 4))	
	X	Y
4475	169579.50	99636.80
4476	169495.50	99673.80
4477	169419.50	99671.80
4478	169316.50	99653.80
4479	169220.50	99629.80
4480	169131.50	99591.80
4481	169026.50	99562.80
4482	168928.50	99524.80
4483	168812.50	99502.80
4484	168678.50	99482.80
4485	168507.50	99457.80
4486	168373.50	99430.80
4487	168243.50	99375.80
4488	168112.50	99321.80
4489	167989.50	99274.80
4490	167886.50	99214.80
4491	167802.50	99147.80
4492	167728.50	99067.80
4493	167675.50	99009.80
4494	167635.50	98931.80
4495	167603.50	98824.80
4496	167559.50	98694.80
4497	167514.50	98605.80
4498	167456.50	98511.80
4499	167407.50	98438.80
4500	167336.50	98331.80
4501	167295.50	98266.80
4502	167233.50	98208.80
4503	167177.50	98172.80
4504	167146.50	98141.80
4505	167142.50	98079.80
4506	167157.50	98007.80
4507	167206.50	97887.80
4508	167242.50	97789.80
4509	167262.50	97688.80
4510	167246.50	97586.80
4511	167222.50	97470.80
4512	167191.50	97280.80
4513	167166.50	97122.80

Обозначение характерных точек границы	Координаты, м (система координат МСК-167 (зона 4))	
	X	Y
4514	167139.50	96984.80
4515	167122.50	96870.80
4516	167117.50	96696.80
4517	167093.50	96401.80
4518	167084.50	96236.80
4519	167079.50	96047.80
4520	167072.50	95953.80
4521	167081.50	95851.80
4522	167119.50	95746.80
4523	167204.50	95605.80
4524	167329.50	95396.80
4525	167447.50	95199.80
4526	167572.50	94994.80
4527	167675.50	94829.80
4528	167733.50	94718.80
4529	167771.50	94646.80
4530	167835.50	94557.80
4531	167942.50	94477.80
4532	168002.50	94425.80
4533	168081.50	94372.80
4534	168190.50	94345.80
4535	168344.50	94338.80
4536	168451.50	94347.80
4537	168529.50	94347.80
4538	168574.50	94329.80
4539	168591.50	94300.80
4540	168589.50	94222.80
4541	168558.50	94126.80
4542	168458.50	93968.80
4543	168391.50	93848.80
4544	168362.50	93734.80
4545	168335.50	93638.80
4546	168317.50	93540.80
4547	168306.50	93437.80
4548	168299.50	93181.80
4549	168286.50	92913.80
4550	168293.50	92801.80
4551	168322.50	92721.80
4552	168368.50	92648.80

Обозначение характерных точек границы	Координаты, м (система координат МСК-167 (зона 4))	
	X	Y
4553	168431.50	92587.80
4554	168531.50	92520.80
4555	168607.50	92460.80
4556	168694.50	92371.80
4557	168790.50	92237.80
4558	168861.50	92123.80
4559	168964.50	92012.80
4560	169096.50	91847.80
4561	169154.50	91729.80
4562	169189.50	91615.80
4563	169212.50	91445.80
4564	169232.50	91312.80
4565	169254.50	91151.80
4566	169281.50	90999.80
4567	169314.50	90828.80
4568	169321.50	90716.80
4569	169287.50	90638.80
4570	169185.50	90598.80
4571	169022.50	90558.80
4572	168864.50	90542.80
4573	168759.50	90495.80
4574	168634.50	90475.80
4575	168522.50	90460.80
4576	168489.50	90413.80
4577	168475.50	90286.80
4578	168469.50	90118.80
4579	168455.50	89998.80
4580	168411.50	89926.80
4581	168346.50	89804.80
4582	168297.50	89726.80
4583	168264.50	89650.80
4584	168255.50	89572.80
4585	168324.50	89460.80
4586	168375.50	89381.80
4587	168383.50	89259.80
4588	168401.50	89148.80
4589	168423.50	89074.80
4590	168471.50	88995.80
4591	168525.50	88921.80

Обозначение характерных точек границы	Координаты, м (система координат МСК-167 (зона 4))	
	X	Y
4592	168574.50	88828.80
4593	168605.50	88771.80
4594	168608.50	88686.80
4595	168602.50	88623.80
4596	168568.50	88535.80
4597	168517.50	88484.80
4598	168432.50	88436.80
4599	168361.50	88405.80
4600	168279.50	88368.80
4601	168239.50	88334.80
4602	168205.50	88300.80
4603	168202.50	88246.80
4604	168222.50	88189.80
4605	168273.50	88116.80
4606	168287.50	88045.80
4607	168290.50	87980.80
4608	168250.50	87900.80
4609	168188.50	87795.80
4610	168179.50	87696.80
4611	168188.50	87574.80
4612	168210.50	87472.80
4613	168250.50	87381.80
4614	168327.50	87293.80
4615	168378.50	87228.80
4616	168392.50	87132.80
4617	168392.50	87063.80
4618	168401.50	87001.80
4619	168446.50	86930.80
4620	168599.50	86678.80
4621	168681.50	86536.80
4622	168752.50	86431.80
4623	168758.50	86062.80
4624	168772.50	85943.80
4625	168769.50	85850.80
4626	168786.50	85756.80
4627	168789.50	85682.80
4628	168744.50	85611.80
4629	168636.50	85540.80
4630	168539.50	85469.80

Обозначение характерных точек границы	Координаты, м (система координат МСК-167 (зона 4))	
	X	Y
4631	168446.50	85382.80
4632	168392.50	85322.80
4633	168318.50	85234.80
4634	168264.50	85138.80
4635	168179.50	84993.80
4636	168103.50	84894.80
4637	168063.50	84809.80
4638	168040.50	84715.80
4639	167995.50	84647.80
4640	167944.50	84610.80
4641	167836.50	84556.80
4642	167691.50	84480.80
4643	167601.50	84431.80
4644	167541.50	84395.80
4645	167513.50	84363.80
4646	167487.50	84312.80
4647	167453.50	84241.80
4648	167408.50	84148.80
4649	167360.50	84071.80
4650	167286.50	84009.80
4651	167229.50	83949.80
4652	167170.50	83904.80
4653	167107.50	83858.80
4654	167048.50	83813.80
4655	167011.50	83776.80
4656	166971.50	83748.80
4657	166931.50	83725.80
4658	166852.50	83583.80
4659	166785.50	83493.80
4660	166751.50	83445.80
4661	166673.50	83404.80
4662	166550.50	83378.80
4663	166412.50	83366.80
4664	166329.50	83355.80
4665	166292.50	83352.80
4666	166244.50	83292.80
4667	166188.50	83217.80
4668	166098.50	83128.80
4669	166057.50	83083.80

Обозначение характерных точек границы	Координаты, м (система координат МСК-167 (зона 4))	
	X	Y
4670	165982.50	83053.80
4671	165934.50	83042.80
4672	165811.50	83004.80
4673	165747.50	82986.80
4674	165657.50	82918.80
4675	165601.50	82862.80
4676	165542.50	82795.80
4677	165530.50	82743.80
4678	165527.50	82594.80
4679	165530.50	82418.80
4680	165516.50	82381.80
4681	165467.50	82422.80
4682	165385.50	82519.80
4683	165329.50	82564.80
4684	165191.50	82594.80
4685	165094.50	82553.80
4686	164978.50	82482.80
4687	164847.50	82426.80
4688	164758.50	82403.80
4689	164668.50	82396.80
4690	164578.50	82362.80
4691	164515.50	82299.80
4692	164444.50	82146.80
4693	164392.50	82056.80
4694	164370.50	81866.80
4695	164381.50	81660.80
4696	164411.50	81459.80
4697	164411.50	81369.80
4698	164358.50	81317.80
4699	164291.50	81287.80
4700	164228.50	81216.80
4701	164134.50	81089.80
4702	164086.50	80992.80
4703	164101.50	80906.80
4704	164116.50	80824.80
4705	164239.50	80473.80
4706	164306.50	80238.80
4707	164351.50	80036.80
4708	164377.50	79939.80

Обозначение характерных точек границы	Координаты, м (система координат МСК-167 (зона 4))	
	X	Y
4709	164381.50	79868.80
4710	164425.50	79827.80
4711	164631.50	79742.80
4712	164694.50	79693.80
4713	164724.50	79611.80
4714	164735.50	79544.80
4715	164735.50	79432.80
4716	164732.50	79286.80
4717	164750.50	79215.80
4718	164803.50	79133.80
4719	164840.50	79036.80
4720	164825.50	78931.80
4721	164788.50	78868.80
4722	164683.50	78748.80
4723	164593.50	78681.80
4724	164515.50	78655.80
4725	164407.50	78648.80
4726	164269.50	78633.80
4727	164160.50	78599.80
4728	164093.50	78551.80
4729	164074.50	78468.80
4730	164104.50	78382.80
4731	164138.50	78334.80
4732	164130.50	78289.80
4733	164063.50	78215.80
4734	163996.50	78121.80
4735	163966.50	77964.80
4736	163933.50	77800.80
4737	163892.50	77625.80
4738	163880.50	77539.80
4739	163910.50	77483.80
4740	164004.50	77408.80
4741	164045.50	77348.80
4742	164056.50	77218.80
4743	164060.50	77098.80
4744	163959.50	77005.80
4745	163824.50	76930.80
4746	163671.50	76848.80
4747	163548.50	76781.80



Обозначение характерных точек границы	Координаты, м (система координат МСК-167 (зона 4))	
	X	Y
4748	163395.50	76643.80
4749	163283.50	76516.80
4750	163224.50	76411.80
4751	163190.50	76366.80
4752	163078.50	76277.80
4753	162962.50	76154.80
4754	162921.50	76031.80
4755	162869.50	75866.80
4756	162805.50	75695.80
4757	162783.50	75624.80
4758	162701.50	75553.80
4759	162555.50	75429.80
4760	162447.50	75306.80
4761	162354.50	75112.80
4762	162283.50	74914.80
4763	162242.50	74758.80
4764	162238.50	74530.80
4765	162268.50	74295.80
4766	162328.50	74160.80
4767	162413.50	74007.80
4768	162525.50	73873.80
4769	162723.50	73723.80
4770	162880.50	73585.80
4771	163014.50	73436.80
4772	163085.50	73361.80
4773	163130.50	73298.80
4774	163130.50	73234.80
4775	163089.50	73104.80
4776	162977.50	72969.80
4777	162887.50	72857.80
4778	162809.50	72715.80
4779	162783.50	72630.80
4780	162805.50	72581.80
4781	162861.50	72514.80
4782	162861.50	72473.80
4783	162835.50	72428.80
4784	162787.50	72361.80
4785	162727.50	72320.80
4786	162686.50	72292.80

Обозначение характерных точек границы	Координаты, м (система координат МСК-167 (зона 4))	
	X	Y
4787	162645.50	72224.80
4788	162510.50	72140.80
4789	162280.50	71978.80
4790	162183.50	71903.80
4791	162134.50	71809.80
4792	162119.50	71730.80
4793	162126.50	71417.80
4794	162145.50	71289.80
4795	162201.50	71188.80
4796	162269.50	71112.80
4797	162386.50	71063.80
4798	162525.50	71041.80
4799	162649.50	71041.80
4800	162687.50	71022.80
4801	162721.50	70932.80
4802	162728.50	70808.80
4803	162781.50	70695.80
4804	162856.50	70570.80
4805	162935.50	70510.80
4806	163003.50	70465.80
4807	163086.50	70439.80
4808	163244.50	70450.80
4809	163293.50	70442.80
4810	163361.50	70375.80
4811	163429.50	70292.80
4812	163429.50	70209.80
4813	163440.50	70153.80
4814	163500.50	70096.80
4815	163564.50	70047.80
4816	163587.50	70010.80
4817	163564.50	69927.80
4818	163545.50	69855.80
4819	163560.50	69769.80
4820	163579.50	69697.80
4821	163545.50	69569.80
4822	163493.50	69464.80
4823	163459.50	69388.80
4824	163406.50	69178.80
4825	163357.50	69016.80

Обозначение характерных точек границы	Координаты, м (система координат МСК-167 (зона 4))	
	X	Y
4826	163346.50	68952.80
4827	163376.50	68876.80
4828	163365.50	68794.80
4829	163304.50	68737.80
4830	163222.50	68651.80
4831	163165.50	68530.80
4832	163131.50	68470.80
4833	163041.50	68451.80
4834	163007.50	68432.80
4835	162981.50	68346.80
4836	162981.50	68029.80
4837	163052.50	67973.80
4838	163116.50	67898.80
4839	163154.50	67785.80
4840	163195.50	67664.80
4841	163192.50	67581.80
4842	163169.50	67453.80
4843	163161.50	67318.80
4844	163180.50	67239.80
4845	163263.50	67085.80
4846	163372.50	66960.80
4847	163500.50	66885.80
4848	163598.50	66851.80
4849	163688.50	66712.80
4850	163794.50	66505.80
4851	163925.50	66332.80
4852	164042.50	66192.80
4853	164095.50	66106.80
4854	164144.50	66019.80
4855	164132.50	65978.80
4856	164080.50	65940.80
4857	164001.50	65914.80
4858	163952.50	65838.80
4859	163899.50	65710.80
4860	163888.50	65541.80
4861	163903.50	65364.80
4862	163937.50	65247.80
4863	163997.50	65142.80
4864	164155.50	64954.80

Обозначение характерных точек границы	Координаты, м (система координат МСК-167 (зона 4))	
	X	Y
4865	164332.50	64822.80
4866	164479.50	64724.80
4867	164580.50	64615.80
4868	164599.50	64479.80
4869	164592.50	64374.80
4870	164569.50	64212.80
4871	164610.50	64050.80
4872	164727.50	63742.80
4873	164851.50	63576.80
4874	164983.50	63455.80
4875	165119.50	63271.80
4876	165258.50	63117.80
4877	165386.50	62966.80
4878	165412.50	62928.80
4879	165401.50	62740.80
4880	165397.50	62537.80
4881	165367.50	62401.80
4882	165371.50	62232.80
4883	165401.50	61953.80
4884	165416.50	61765.80
4885	165378.50	61649.80
4886	165288.50	61513.80
4887	165228.50	61430.80
4888	165258.50	61325.80
4889	165280.50	61167.80
4890	165258.50	61084.80
4891	165213.50	61005.80
4892	165141.50	60888.80
4893	165092.50	60805.80
4894	165058.50	60707.80
4895	165028.50	60576.80
4896	165028.50	60402.80
4897	165051.50	60275.80
4898	165104.50	60116.80
4899	165145.50	59958.80
4900	165164.50	59804.80
4901	165156.50	59646.80
4902	165134.50	59552.80
4903	165104.50	59469.80

Обозначение характерных точек границы	Координаты, м (система координат МСК-167 (зона 4))	
	X	Y
4904	165051.50	59401.80
4905	165040.50	59341.80
4906	165036.50	59179.80
4907	165043.50	59062.80
4908	165013.50	58953.80
4909	164900.50	58754.80
4910	164833.50	58652.80
4911	164644.50	58531.80
4912	164618.50	58509.80
4913	164644.50	58362.80
4914	164663.50	58208.80
4915	164652.50	58080.80
4916	164580.50	57926.80
4917	164490.50	57771.80
4918	164449.50	57703.80
4919	164441.50	57598.80
4920	164460.50	57451.80
4921	164483.50	57361.80
4922	164565.50	57282.80
4923	164795.50	57135.80
4924	165062.50	56999.80
4925	165123.50	56928.80
4926	165119.50	56853.80
4927	165115.50	56770.80
4928	165123.50	56672.80
4929	165303.50	56506.80
4930	165488.50	56382.80
4931	165570.50	56322.80
4932	165600.50	56231.80
4933	165634.50	56137.80
4934	165713.50	56028.80
4935	165808.50	55900.80
4936	165857.50	55832.80
4937	165920.50	55682.80
4938	165951.50	55558.80
4939	165981.50	55494.80
4940	165981.50	55430.80
4941	165943.50	55388.80
4942	165800.50	55260.80

Обозначение характерных точек границы	Координаты, м (система координат МСК-167 (зона 4))	
	X	Y
4943	165664.50	55159.80
4944	165593.50	55121.80
4945	165551.50	55087.80
4946	165492.50	55023.80
4947	165498.50	54789.80
4948	165513.50	54618.80
4949	165528.50	54510.80
4950	165526.50	54467.80
4951	165450.50	54280.80
4952	165352.50	54150.80
4953	164980.50	53979.80
4954	164627.50	53812.80
4955	164617.50	53744.80
4956	164607.50	53690.80
4957	164573.50	53643.80
4958	164558.50	53623.80
4959	164598.50	53383.80
4960	164702.50	53196.80
4961	164702.50	53174.80
4962	164581.50	53034.80
4963	164567.50	53004.80
4964	164572.50	52905.80
4965	164531.50	52789.80
4966	164460.50	52654.80
4967	164433.50	52521.80
4968	164386.50	52451.80
4969	164353.50	52405.80
4970	164343.50	52377.80
4971	164343.50	52190.80
4972	164157.50	51995.80
4973	164115.50	51903.80
4974	163983.50	51697.80
4975	163919.50	51541.80
4976	163773.50	51485.80
4977	163673.50	51427.80
4978	163495.50	51342.80
4979	163361.50	51150.80
4980	163328.50	51078.80
4981	163349.50	50976.80

Обозначение характерных точек границы	Координаты, м (система координат МСК-167 (зона 4))	
	X	Y
4982	163341.50	50952.80
4983	163288.50	50856.80
4984	163258.50	50657.80
4985	163242.50	50607.80
4986	163145.50	50391.80
4987	163118.50	50272.80
4988	163166.50	50083.80
4989	163178.50	50013.80
4990	163158.50	49792.80
4991	163098.50	49664.80
4992	163031.50	49572.80
4993	162981.50	49528.80
4994	162939.50	49473.80
4995	162919.50	49423.80
4996	162926.50	49398.80
4997	163042.50	49285.80
4998	163042.50	49236.80
4999	162979.50	48993.80
5000	162872.50	48793.80
5001	162845.50	48753.80
5002	162829.50	48674.80
5003	162805.50	48615.80
5004	162784.50	48521.80
5005	162711.50	48392.80
5006	162704.50	48361.80
5007	162742.50	48062.80
5008	162744.50	47939.80
5009	162709.50	47791.80
5010	162620.50	47387.80
5011	162566.49	46987.80
5012	162445.50	46846.79
5013	162370.49	46797.79
5014	162319.50	46743.80
5015	162329.49	46698.80
5016	162412.49	46589.79
5017	162490.50	46506.80
5018	162505.49	46419.79
5019	162541.49	46359.80
5020	162473.50	46199.79

Обозначение характерных точек границы	Координаты, м (система координат МСК-167 (зона 4))	
	X	Y
5021	162244.50	46143.80
5022	162175.49	46109.79
5023	162069.50	46000.79
5024	162005.49	45931.80
5025	161856.49	45873.79
5026	161775.50	45774.79
5027	161660.50	45732.80
5028	161585.50	45694.80
5029	161551.50	45650.79
5030	161531.49	45586.80
5031	161449.50	45524.80
5032	161395.49	45390.79
5033	161402.50	45283.79
5034	161366.50	45238.80
5035	161282.50	45232.79
5036	161252.50	45189.80
5037	161258.50	45069.80
5038	161271.50	44903.80
5039	161313.50	44794.80
5040	161320.49	44772.79
5041	161281.49	44643.80
5042	161167.50	44465.80
5043	161148.50	44380.80
5044	161206.49	44121.80
5045	160983.49	43849.80
5046	160909.49	43796.79
5047	160791.50	43714.80
5048	160726.50	43616.80
5049	160653.50	43545.80
5050	160598.49	43506.80
5051	160475.49	43346.79
5052	160445.50	43224.79
5053	160415.50	43130.80
5054	160512.50	43030.79
5055	160563.49	42989.80
5056	160745.50	42961.79
5057	160775.50	42941.79
5058	160846.49	42860.79
5059	160885.50	42789.80



Обозначение характерных точек границы	Координаты, м (система координат МСК-167 (зона 4))	
	X	Y
5060	160906.50	42746.80
5061	160931.49	42600.79
5062	160950.50	42571.79
5063	161060.50	42496.79
5064	161117.50	42398.82
5065	161201.50	42306.79
5066	161291.50	42200.80
5067	161327.49	42101.79
5068	161432.50	41913.80
5069	161504.50	41791.79
5070	161623.50	41529.80
5071	161623.50	41529.77
5072	161631.50	41487.80
5073	161655.50	41353.80
5074	161668.49	41276.80
5075	161685.49	41213.80
5076	161727.50	41128.80
5077	161881.49	40966.79
5078	161918.49	40883.80
5079	162074.50	40813.80
5080	162099.50	40784.79
5081	162115.49	40737.79
5082	162172.50	40674.79
5083	162199.50	40581.79
5084	162251.50	40436.80
5085	162417.50	40246.79
5086	162692.50	40075.80
5087	162779.50	40020.80
5088	162805.49	39980.79
5089	162826.49	39870.80
5090	162879.49	39793.79
5091	162969.50	39700.79
5092	162993.49	39663.79
5093	163039.49	39591.79
5094	163143.50	39559.79
5095	163157.50	39536.79
5096	163132.49	39365.79
5097	163075.49	39217.80
5098	163043.50	39114.79

Обозначение характерных точек границы	Координаты, м (система координат МСК-167 (зона 4))	
	X	Y
5099	163043.50	39088.79
5100	163093.49	38990.79
5101	163168.50	38922.80
5102	163172.49	38900.79
5103	163109.50	38777.80
5104	163093.49	38703.80
5105	163009.49	38590.80
5106	162925.49	38510.79
5107	162951.50	38434.80
5108	162959.50	38380.79
5109	162959.50	38214.80
5110	162972.50	38163.80
5111	163077.50	37994.79
5112	163161.50	37956.79
5113	163169.50	37935.79
5114	163157.50	37881.80
5115	163108.50	37796.80
5116	163032.49	37585.80
5117	162991.49	37481.80
5118	162981.50	37415.80
5119	162982.49	37385.80
5120	163038.50	37283.79
5121	163203.50	37193.79
5122	163386.50	37054.80
5123	163398.50	36990.80
5124	163512.50	36919.79
5125	163559.50	36865.80
5126	163587.50	36800.79
5127	163622.50	36699.79
5128	163617.50	36632.80
5129	163617.50	36558.79
5130	163629.50	36446.79
5131	163629.50	36388.79
5132	163652.50	36301.79
5133	163610.49	36147.80
5134	163616.49	36123.80
5135	163735.50	36043.80
5136	163800.50	35993.80
5137	163827.50	35958.80

Обозначение характерных точек границы	Координаты, м (система координат МСК-167 (зона 4))	
	X	Y
5138	163849.50	35903.79
5139	163862.50	35801.79
5140	163911.50	35722.80
5141	163983.50	35668.79
5142	164109.50	35568.80
5143	164161.50	35507.80
5144	164464.50	35214.80
5145	164499.50	35185.80
5146	164565.50	35136.80
5147	164720.49	34979.80
5148	164887.50	34818.80
5149	164899.49	34798.80
5150	164835.50	34709.79
5151	164709.50	34597.79
5152	164689.49	34577.79
5153	164682.50	34531.79
5154	164704.50	34302.79
5155	164673.50	34161.80
5156	164668.49	34045.79
5157	164599.50	33839.80
5158	164548.49	33734.79
5159	164515.49	33684.79
5160	164478.50	33654.80
5161	164655.50	33558.80
5162	164838.50	33474.79
5163	164982.50	33440.80
5164	165081.50	33392.79
5165	165113.50	33322.80
5166	165169.50	33137.80
5167	165218.50	33072.80
5168	165297.50	33044.80
5169	165356.49	32953.79
5170	165447.50	32900.80
5171	165447.50	32884.79
5172	165590.50	32865.80
5173	165703.49	32859.80
5174	165852.49	32855.79
5175	165938.50	32861.79
5176	165981.50	32850.80

Обозначение характерных точек границы	Координаты, м (система координат МСК-167 (зона 4))	
	X	Y
5177	166035.50	32800.79
5178	166095.50	32695.80
5179	166144.50	32525.80
5180	166239.50	32355.79
5181	166294.49	32222.79
5182	166396.49	32061.79
5183	166469.50	31940.80
5184	166534.50	31895.80
5185	166600.50	31879.79
5186	166831.49	31915.80
5187	166911.50	31947.80
5188	166974.50	31978.80
5189	167182.50	32089.79
5190	167298.50	32103.80
5191	167431.49	32097.80
5192	167573.50	32023.79
5193	167613.50	31983.79
5194	167753.50	31941.80
5195	167832.50	31897.80
5196	167977.50	31694.79
5197	168124.49	31608.79
5198	168165.49	31550.79
5199	168338.50	31457.79
5200	168438.50	31460.79
5201	168561.50	31403.80
5202	168629.49	31381.80
5203	168696.50	31378.80
5204	168831.50	31399.79
5205	168942.50	31283.80
5206	168981.50	31256.80
5207	169064.50	31246.79
5208	169149.50	31205.80
5209	169198.49	31196.80
5210	169311.50	31205.80
5211	169495.50	31245.80
5212	169565.50	31231.80
5213	169776.50	31096.79
5214	169853.50	31017.80
5215	169889.50	30888.79

Обозначение характерных точек границы	Координаты, м (система координат МСК-167 (зона 4))	
	X	Y
5216	169984.49	30877.80
5217	170088.50	30798.79
5218	170309.50	30669.80
5219	170372.50	30594.80
5220	170405.49	30558.80
5221	170397.50	30369.80
5222	170637.50	30229.79
5223	170680.49	30187.80
5224	170796.49	29800.80
5225	170985.50	29601.80
5226	171225.49	29393.80
5227	171221.49	29301.80
5228	171125.49	29063.79
5229	171118.50	29017.80
5230	171121.50	28897.80
5231	171107.49	28792.80
5232	171090.50	28740.80
5233	170984.49	28628.80
5234	170870.50	28486.80
5235	170789.50	28427.79
5236	170669.49	28371.80
5237	170599.50	28299.80
5238	170575.49	28225.79
5239	170575.49	28150.79
5240	170584.49	28086.79
5241	170613.50	27794.79
5242	170699.49	27536.80
5243	170692.50	27439.79
5244	170535.50	27167.80
5245	170334.50	26860.80
5246	170321.49	26833.80
5247	170326.49	26795.79
5248	170337.50	26754.80
5249	170400.50	26701.80
5250	170599.50	26572.80
5251	170712.50	26480.79
5252	170758.50	26413.80
5253	170789.50	26358.80
5254	170918.49	26181.80

Обозначение характерных точек границы	Координаты, м (система координат МСК-167 (зона 4))	
	X	Y
5255	170954.49	26097.80
5256	170978.50	26027.79
5257	170985.50	25900.79
5258	171024.49	25793.79
5259	171152.50	25630.80
5260	171389.49	25455.79
5261	171446.50	25405.80
5262	171766.50	25341.80
5263	171980.49	25257.80
5264	172299.50	25187.80
5265	172398.50	25137.79
5266	172708.49	24892.79
5267	172984.49	24766.80
5268	173145.50	24699.80
5269	173195.50	24664.80
5270	173213.50	24608.80
5271	173257.50	24555.80
5272	173418.50	24441.79
5273	173443.50	24408.80
5274	173443.50	24383.79
5275	173355.50	24237.80
5276	173344.49	24039.80
5277	173278.49	23872.79
5278	173148.50	23744.80
5279	173045.50	23657.80
5280	172982.50	23527.80
5281	172891.49	23379.80
5282	172661.50	23121.79
5283	172487.50	22997.79
5284	172339.49	22915.80
5285	172259.50	22793.80
5286	172198.49	22641.80
5287	172068.49	22531.80
5288	171916.50	22221.80
5289	171812.50	22013.80
5290	171685.49	21792.80
5291	171603.49	21657.79
5292	171603.49	21565.79
5293	171606.50	21445.80

Обозначение характерных точек границы	Координаты, м (система координат МСК-167 (зона 4))	
	X	Y
5294	171572.49	21300.80
5295	171452.50	21118.80
5296	171304.49	20935.79
5297	171278.49	20794.79
5298	171278.49	20738.79
5299	171266.50	20707.79
5300	171260.49	20694.80
5301	171217.50	20564.80
5302	171193.49	20448.80
5303	171130.50	20256.79
5304	171058.49	20054.79
5305	171054.49	19948.80
5306	171081.49	19838.80
5307	171114.50	19789.80
5308	171379.50	19699.79
5309	171631.50	19596.80
5310	171734.50	19540.79
5311	171830.49	19397.80
5312	171903.50	19238.80
5313	171916.50	19096.80
5314	171929.50	18963.80
5315	171986.50	18897.80
5316	172049.49	18804.80
5317	172059.49	18691.79
5318	172032.49	18539.80
5319	171992.49	18330.79
5320	171976.50	18224.80
5321	171959.49	18194.79
5322	171903.50	18181.80
5323	171890.50	18131.79
5324	171866.50	17988.80
5325	171823.50	17829.80
5326	171773.49	17697.79
5327	171744.50	17614.80
5328	171730.49	17524.79
5329	171740.50	17435.80
5330	171790.49	17362.79
5331	171860.50	17302.79
5332	172108.50	17120.80

Обозначение характерных точек границы	Координаты, м (система координат МСК-167 (зона 4))	
	X	Y
5333	172224.50	17044.79
5334	172327.50	16977.80
5335	172370.49	16931.79
5336	172380.50	16904.80
5337	172394.50	16831.80
5338	172374.50	16729.79
5339	172327.50	16613.80
5340	172284.50	16553.79
5341	172267.50	16506.80
5342	172274.49	16440.79
5343	172321.49	16370.80
5344	172394.50	16264.79
5345	172437.50	16192.79
5346	172453.49	16119.80
5347	172443.50	16042.79
5348	172437.50	15973.79
5349	172443.50	15920.80
5350	172510.50	15870.80
5351	172559.49	15820.80
5352	172592.50	15767.79
5353	172606.49	15691.80
5354	172652.50	15572.80
5355	172665.50	15512.80
5356	172649.50	15475.80
5357	172572.50	15432.79
5358	172553.50	15402.80
5359	172539.50	15346.79
5360	172549.49	15200.80
5361	172559.49	15064.80
5362	172579.49	14971.80
5363	172629.49	14902.79
5364	172652.50	14852.79
5365	172649.50	14806.79
5366	172606.49	14713.79
5367	172533.50	14600.80
5368	172490.50	14544.80
5369	172473.50	14487.80
5370	172496.50	14434.80
5371	172592.50	14255.80



Обозначение характерных точек границы	Координаты, м (система координат МСК-167 (зона 4))	
	X	Y
5372	172688.50	14050.80
5373	172755.50	13930.79
5374	172791.49	13877.80
5375	172791.49	13821.79
5376	172785.50	13635.80
5377	172775.50	13383.80
5378	172768.49	13112.80
5379	172768.49	12942.80
5380	172781.50	12873.79
5381	172824.50	12810.79
5382	172924.50	12677.79
5383	173000.50	12571.80
5384	173086.50	12485.80
5385	173219.50	12399.80
5386	173279.50	12352.80
5387	173318.50	12296.80
5388	173381.50	12153.80
5389	173448.50	11971.80
5390	173478.50	11885.80
5391	173488.49	11736.80
5392	173501.49	11616.80
5393	173517.50	11557.80
5394	173600.50	11427.79
5395	173680.49	11295.80
5396	173733.50	11208.80
5397	173749.50	11139.80
5398	173763.50	10996.79
5399	173769.49	10840.79
5400	173763.50	10731.80
5401	173753.50	10651.80
5402	173763.50	10595.79
5403	173779.50	10552.79
5404	173899.50	10399.80
5405	173945.49	10317.79
5406	174008.50	10207.79
5407	174064.50	10124.80
5408	174134.49	10035.79
5409	174300.50	9932.80
5410	174393.50	9886.80

Обозначение характерных точек границы	Координаты, м (система координат МСК-167 (зона 4))	
	X	Y
5411	174509.50	9869.79
5412	174612.49	9876.80
5413	174674.49	9886.80
5414	174761.50	9843.79
5415	174830.49	9779.80
5416	174890.50	9690.79
5417	174930.50	9627.79
5418	175026.50	9574.80
5419	175139.50	9538.79
5420	175222.50	9508.79
5421	175271.50	9481.80
5422	175308.50	9405.79
5423	175361.49	9269.79
5424	175391.50	9163.80
5425	175417.49	9103.80
5426	175404.50	9044.80
5427	175367.50	8921.80
5428	175331.50	8821.79
5429	175314.50	8745.80
5430	175304.49	8689.79
5431	175331.50	8622.79
5432	175397.49	8530.80
5433	175480.49	8440.79
5434	175520.49	8354.80
5435	175540.49	8268.80
5436	175540.49	8188.79
5437	175520.49	8122.79
5438	175513.50	8075.80
5439	175533.49	8012.79
5440	175795.49	7754.80
5441	175911.50	7621.80
5442	176001.50	7525.80
5443	176044.50	7462.80
5444	176040.50	7383.79
5445	176037.49	7283.80
5446	176057.50	7184.80
5447	176140.50	7074.79
5448	176166.50	7018.80
5449	176166.50	6985.80

Обозначение характерных точек границы	Координаты, м (система координат МСК-167 (зона 4))	
	X	Y
5450	176107.50	6908.80
5451	176063.50	6816.79
5452	176057.50	6743.80
5453	176027.50	6676.80
5454	175994.49	6610.80
5455	175924.50	6564.80
5456	175891.49	6494.80
5457	175884.50	6401.80
5458	175891.49	6342.80
5459	175908.50	6312.80
5460	175984.49	6225.79
5461	176136.50	6123.79
5462	176206.50	6003.79
5463	176223.50	5901.79
5464	176183.50	5808.79
5465	176126.49	5742.79
5466	176044.50	5649.80
5467	175994.49	5592.79
5468	175977.50	5506.80
5469	175984.49	5403.80
5470	176004.50	5281.80
5471	176044.50	5191.79
5472	176077.50	5132.80
5473	176080.49	5016.80
5474	176070.50	4853.79
5475	176070.50	4714.79
5476	176083.50	4575.79
5477	176083.50	4482.80
5478	176040.50	4399.79
5479	175984.49	4332.80
5480	175908.50	4276.80
5481	175812.50	4243.79
5482	175689.50	4243.79
5483	175593.50	4236.80
5484	175543.50	4170.80
5485	175497.50	4071.80
5486	175440.50	3971.79
5487	175387.49	3878.80
5488	175328.50	3769.79

Обозначение характерных точек границы	Координаты, м (система координат МСК-167 (зона 4))	
	X	Y
5489	175278.49	3693.80
5490	175228.50	3650.80
5491	175158.50	3593.79
5492	175132.49	3577.80
5493	175084.49	3550.79
5494	175061.50	3483.79
5495	175058.49	3439.80
5496	175079.50	3354.79
5497	175098.49	3296.79
5498	175091.50	3236.80
5499	175051.49	3183.79
5500	174978.50	3119.79
5501	174892.49	3047.79
5502	174805.50	2978.79
5503	174731.50	2904.80
5504	174657.50	2814.79
5505	174585.50	2706.79
5506	174532.49	2616.80
5507	174507.49	2556.79
5508	174502.50	2447.79
5509	174502.50	2357.79
5510	174530.50	2235.80
5511	174546.50	2131.80
5512	174549.50	2011.79
5513	174544.50	1947.79
5514	174532.49	1815.80
5515	174528.49	1707.79
5516	174532.49	1594.79
5517	174539.50	1511.80
5518	174551.49	1430.79
5519	174532.49	1342.80
5520	174500.50	1241.80
5521	174454.49	1176.79
5522	174399.50	1114.80
5523	174359.50	1065.80
5524	174389.49	1012.80
5525	174470.50	923.80
5526	174532.49	837.80
5527	174611.49	713.79

Обозначение характерных точек границы	Координаты, м (система координат МСК-167 (зона 4))	
	X	Y
5528	174668.49	613.79
5529	174747.50	519.80
5530	174821.50	459.79
5531	174895.49	401.79
5532	174938.50	362.79
5533	174952.49	332.79
5534	174943.50	297.79
5535	174881.50	226.80
5536	174844.49	161.80
5537	174795.50	97.80
5538	174779.50	14.79
5539	174781.49	-45.20
5540	174781.49	-89.20
5541	174751.49	-149.20
5542	174726.50	-205.19
5543	174724.49	-232.19
5544	174733.49	-276.20
5545	174793.50	-345.20
5546	174839.49	-401.19
5547	174860.50	-486.19
5548	174869.50	-583.19
5549	174892.49	-641.19
5550	174959.49	-765.19
5551	174987.50	-834.20
5552	175026.50	-1005.19
5553	175054.49	-1118.19
5554	175093.49	-1266.20
5555	175093.49	-1349.19
5556	175079.50	-1455.20
5557	175047.50	-1598.19
5558	175019.49	-1688.20
5559	174980.49	-1812.20
5560	174961.49	-1907.19
5561	174911.50	-2015.20
5562	174874.49	-2103.19
5563	174837.50	-2207.19
5564	174823.50	-2288.19
5565	174832.50	-2396.20
5566	174857.49	-2491.20

Обозначение характерных точек границы	Координаты, м (система координат МСК-167 (зона 4))	
	X	Y
5567	174911.50	-2587.20
5568	174971.49	-2689.19
5569	175017.50	-2811.20
5570	175056.50	-2892.19
5571	175077.49	-2975.19
5572	175084.49	-3116.20
5573	175100.50	-3203.19
5574	175111.49	-3411.19
5575	175102.49	-3529.20
5576	175090.50	-3637.20
5577	175081.50	-3697.19
5578	175054.49	-3773.19
5579	175019.49	-3847.19
5580	175005.50	-3939.20
5581	175003.50	-4027.19
5582	175058.49	-4170.20
5583	175102.49	-4260.19
5584	175127.50	-4290.19
5585	175167.50	-4304.19
5586	175206.50	-4308.20
5587	175224.50	-4341.19
5588	175220.50	-4391.20
5589	175178.50	-4470.20
5590	175127.50	-4567.19
5591	175118.50	-4608.20
5592	175116.49	-4770.20
5593	175106.50	-5003.19
5594	175109.50	-5136.19
5595	175120.49	-5201.20
5596	175123.50	-5256.20
5597	175097.50	-5286.19
5598	175044.50	-5316.20
5599	174954.49	-5321.19
5600	174894.50	-5337.20
5601	174843.50	-5349.19
5602	174811.50	-5383.20
5603	174772.50	-5478.20
5604	174696.50	-5660.20
5605	174604.49	-5863.19

Обозначение характерных точек границы	Координаты, м (система координат МСК-167 (зона 4))	
	X	Y
5606	174521.50	-6066.19
5607	174470.50	-6175.19
5608	174428.49	-6255.20
5609	174412.50	-6343.19
5610	174396.50	-6461.19
5611	174417.50	-6571.19
5612	174470.50	-6793.19
5613	174509.50	-6957.20
5614	174562.49	-7240.20
5615	174624.50	-7487.19
5616	174668.49	-7596.19
5617	174777.50	-7748.20
5618	174834.50	-7824.20
5619	174880.49	-7882.19
5620	174880.49	-7946.19
5621	174860.50	-8020.20
5622	174846.50	-8080.20
5623	174825.50	-8179.20
5624	174811.50	-8306.20
5625	174788.50	-8398.20
5626	174779.50	-8539.20
5627	174800.49	-8751.20
5628	174818.49	-8864.19
5629	174816.50	-8947.20
5630	174797.50	-9088.20
5631	174779.50	-9213.20
5632	174756.49	-9333.20
5633	174740.50	-9471.19
5634	174733.49	-9522.20
5635	174737.50	-9579.20
5636	174760.49	-9639.19
5637	174816.50	-9755.20
5638	174848.49	-9898.19
5639	174871.49	-10008.19
5640	174892.49	-10094.20
5641	174959.49	-10260.19
5642	175005.50	-10401.19
5643	175030.50	-10500.19
5644	175053.50	-10592.20

Обозначение характерных точек границы	Координаты, м (система координат МСК-167 (зона 4))	
	X	Y
5645	175062.50	-10724.19
5646	175058.49	-10839.20
5647	175058.49	-10950.19
5648	175049.50	-11044.20
5649	175007.49	-11137.19
5650	174984.49	-11201.19
5651	174972.50	-11257.20
5652	175005.50	-11358.20
5653	175042.49	-11448.20
5654	175074.50	-11589.20
5655	175095.49	-11683.19
5656	175108.50	-11749.20
5657	175057.50	-11881.20
5658	175020.50	-12013.19
5659	174983.50	-12142.20
5660	174956.50	-12247.19
5661	174918.50	-12349.20
5662	174891.50	-12454.20
5663	174857.49	-12504.19
5664	174820.50	-12548.20
5665	174688.50	-12653.20
5666	174542.49	-12779.20
5667	174427.49	-12843.20
5668	174322.49	-12894.19
5669	174251.49	-12921.20
5670	174126.50	-12921.20
5671	174021.50	-12931.19
5672	173889.50	-12918.20
5673	173679.50	-12904.20
5674	173408.50	-12907.20
5675	173212.49	-12931.19
5676	173056.50	-12962.20
5677	172961.50	-12982.20
5678	173005.49	-13009.19
5679	173164.49	-13053.20
5680	173323.50	-13144.20
5681	173445.50	-13232.19
5682	173537.49	-13314.20
5683	173686.49	-13459.20



Обозначение характерных точек границы	Координаты, м (система координат МСК-167 (зона 4))	
	X	Y
5684	173784.49	-13554.20
5685	173848.49	-13612.20
5686	173889.50	-13659.19
5687	173923.49	-13700.19
5688	174023.49	-13849.20
5689	174041.50	-14054.20
5690	174064.50	-14245.19
5691	174060.49	-14374.20
5692	174088.49	-14456.19
5693	174286.49	-14541.20
5694	174590.50	-14604.20
5695	174750.50	-14639.20
5696	174894.50	-14732.20
5697	175042.49	-14818.19
5698	175085.49	-14841.20
5699	175073.50	-14884.20
5700	175027.49	-14970.19
5701	175038.50	-15067.20
5702	175093.49	-15235.20
5703	175140.50	-15438.19
5704	175186.49	-15609.19
5705	175264.49	-15730.19
5706	175385.50	-15870.20
5707	175408.50	-16022.19
5708	175405.49	-16295.20
5709	175393.50	-16493.20
5710	175373.50	-16657.19
5711	175389.50	-16789.20
5712	175490.50	-16914.19
5713	175669.50	-17113.19
5714	175763.50	-17253.20
5715	175740.50	-17456.20
5716	175712.49	-17580.20
5717	175732.50	-17760.19
5718	175778.50	-17919.19
5719	175798.50	-18040.20
5720	175868.50	-18200.19
5721	175954.50	-18387.19
5722	175981.50	-18453.20

Обозначение характерных точек границы	Координаты, м (система координат МСК-167 (зона 4))	
	X	Y
5723	176001.50	-18496.20
5724	175954.50	-18531.20
5725	175794.50	-18593.19
5726	175693.50	-18644.19
5727	175584.50	-18683.20
5728	175494.49	-18722.19
5729	175478.50	-18796.20
5730	175498.50	-18928.20
5731	175517.50	-19041.20
5732	175525.50	-19150.19
5733	175541.49	-19264.20
5734	175623.50	-19400.20
5735	175716.50	-19474.20
5736	175860.50	-19474.20
5737	175981.50	-19466.20
5738	176086.50	-19540.19
5739	176211.50	-19622.20
5740	176378.50	-19696.19
5741	176538.50	-19696.19
5742	176679.50	-19692.20
5743	176768.50	-19727.19
5744	176912.50	-19832.19
5745	177049.49	-19903.20
5746	177197.50	-19941.19
5747	177349.49	-19988.20
5748	177427.49	-20074.19
5749	177547.50	-20202.20
5750	177625.49	-20323.20
5751	177629.50	-20502.19
5752	177637.49	-20612.20
5753	177762.50	-20717.20
5754	177894.50	-20841.20
5755	178007.49	-20935.19
5756	178054.49	-21005.19
5757	178081.49	-21118.20
5758	178101.50	-21219.20
5759	178186.49	-21364.20
5760	178288.50	-21488.20
5761	178401.49	-21590.19

Обозначение характерных точек границы	Координаты, м (система координат МСК-167 (зона 4))	
	X	Y
5762	178471.49	-21636.20
5763	178514.50	-21765.20
5764	178549.49	-21866.20
5765	178599.50	-21913.20
5766	178763.50	-22034.20
5767	178860.50	-22100.20
5768	178981.50	-22213.20
5769	179550.50	-22825.20
5770	179659.49	-22934.20
5771	179827.50	-23050.20
5772	180002.49	-23156.19
5773	180154.50	-23253.20
5774	180259.50	-23315.19
5775	180361.49	-23428.19
5776	180431.50	-23526.20
5777	180516.49	-23748.19
5778	180618.50	-23962.19
5779	180731.49	-24130.20
5780	180844.50	-24262.19
5781	180906.50	-24340.19
5782	180949.49	-24488.19
5783	180976.50	-24609.19
5784	181042.49	-24745.19
5785	181120.49	-24835.20
5786	181249.50	-24925.20
5787	181331.49	-24967.19
5788	181358.48	-25053.14
5789	181393.49	-25174.20
5790	181432.50	-25295.20
5791	181514.50	-25412.20
5792	181787.49	-25618.20
5793	181972.92	-25503.32
5794	182215.27	-25331.57
5795	182391.97	-25079.12
5796	182609.13	-24710.64
5797	182866.55	-24468.29
5798	183199.91	-24382.42
5799	183659.03	-24210.68
5800	184017.59	-23756.33

Обозначение характерных точек границы	Координаты, м (система координат МСК-167 (зона 4))	
	X	Y
5801	184184.16	-23821.98
5802	184396.12	-24003.84
5803	184653.62	-24170.46
5804	184951.67	-24200.57
5805	185310.04	-24084.55
5806	185613.06	-23811.86
5807	185885.56	-23402.93
5808	186178.47	-22948.39
5809	186466.23	-22398.05
5810	186779.38	-21903.24
5811	186557.27	-21610.51
5812	186284.57	-21373.14
5813	185910.94	-21146.04
5814	185486.93	-20974.32
5815	185986.69	-20610.80
5816	186658.20	-20105.89
5817	187026.85	-19727.34
5818	187160.13	-19567.64
5819	187219.57	-19362.04
5820	187173.99	-18937.18
5821	187109.95	-18347.97
5822	187183.14	-18210.56
5823	187338.34	-18073.66
5824	187507.35	-17968.53
5825	187785.98	-17680.74
5826	188050.98	-17406.77
5827	188324.95	-17173.72
5828	188475.83	-16977.43
5829	188539.71	-16767.16
5830	188599.09	-16506.83
5831	188557.85	-16324.14
5832	188370.70	-16059.18
5833	188119.36	-15826.28
5834	187795.13	-15625.16
5835	187416.03	-15469.98
5836	186915.94	-15253.54
5837	186914.45	-15252.67
5838	186851.68	-15213.06
5839	186782.58	-15125.81

Обозначение характерных точек границы	Координаты, м (система координат МСК-167 (зона 4))	
	X	Y
5840	186786.28	-14907.82
5841	186851.68	-14686.03
5842	186858.96	-14624.20
5843	186862.54	-14533.38
5844	186844.41	-14413.43
5845	186894.47	-14372.49
5846	187155.69	-14277.76
5847	187626.12	-13916.96
5848	188050.98	-13624.68
5849	188339.93	-13352.45
5850	188228.27	-13043.02
5851	188093.32	-12673.79
5852	188106.18	-12587.16
5853	188151.19	-12391.32
5854	188279.56	-12282.12
5855	188462.54	-12266.11
5856	188623.06	-12198.64
5857	188761.14	-12182.63
5858	189050.16	-12121.72
5859	189252.42	-11996.50
5860	189496.30	-11919.45
5861	189688.98	-11816.68
5862	189846.23	-11640.14
5863	190010.03	-11351.25
5864	190183.42	-11081.52
5865	190379.25	-10930.70
5866	190590.98	-10843.95
5867	190860.71	-10686.58
5868	190956.92	-10555.05
5869	190934.48	-10301.34
5870	190629.56	-9787.73
5871	190668.03	-9556.59
5872	190847.84	-9123.19
5873	191072.56	-8805.41
5874	191287.44	-8673.89
5875	191547.45	-8641.74
5876	191772.12	-8789.42
5877	192016.14	-9068.70
5878	192173.54	-9152.18

Обозначение характерных точек границы	Координаты, м (система координат МСК-167 (зона 4))	
	X	Y
5879	192533.04	-9139.34
5880	192831.52	-9155.62
5881	193097.99	-9210.07
5882	193348.42	-9117.00
5883	193746.52	-9020.66
5884	194057.86	-8998.21
5885	194301.87	-9043.23
5886	194423.93	-9007.68
5887	194699.96	-8786.24
5888	194959.98	-8522.95
5889	195203.99	-8404.16
5890	195486.45	-8397.73
5891	195852.40	-8522.83
5892	196455.91	-8699.49
5893	196731.95	-8657.75
5894	197011.26	-8461.91
5895	197171.78	-8246.79
5896	197566.73	-7774.80
5897	197865.33	-7797.25
5898	198109.33	-7778.08
5899	198343.63	-7681.73
5900	198696.83	-7453.75
5901	198985.61	-7225.88
5902	199191.15	-7071.79
5903	199573.11	-6892.09
5904	199855.70	-6824.63
5905	200102.86	-6779.74
5906	200202.35	-6638.38
5907	200234.50	-6185.81
5908	200317.98	-5877.62
5909	200462.37	-5656.06
5910	200655.05	-5505.24
5911	200812.30	-5354.30
5912	200931.08	-5107.15
5913	200937.51	-4924.17
5914	201008.13	-4843.85
5915	201264.99	-4834.26
5916	201470.41	-4847.25
5917	201682.26	-4510.18

Обозначение характерных точек границы	Координаты, м (система координат МСК-167 (зона 4))	
	X	Y
5918	201846.06	-4304.64
5919	202041.90	-4169.84
5920	202330.91	-4063.91
5921	202549.32	-4054.21
5922	202770.75	-4105.65
5923	202966.58	-4147.27
5924	203088.65	-4150.55
5925	203271.62	-4086.36
5926	203528.36	-4012.47
5927	203810.95	-3980.44
5928	204077.40	-3983.59
5929	204286.09	-4002.88
5930	204408.04	-3948.28
5931	204552.55	-3746.02
5932	204549.40	-3588.76
5933	204395.30	-3376.92
5934	204298.96	-3177.81
5935	204298.96	-2959.53
5936	204398.45	-2754.11
5937	204584.70	-2458.66
5938	204825.43	-2201.92
5939	205171.42	-1917.39
5940	205462.31	-1725.06
5941	205651.72	-1573.54
5942	205761.22	-1396.39
5943	205815.97	-1194.25
5944	205832.84	-1051.16
5945	205942.35	-895.34
5946	206207.51	-773.27
5947	206258.12	-579.41
5948	206447.69	-419.45
5949	206696.14	-213.17
5950	206902.42	69.02
5951	206696.14	325.91
5952	206717.15	426.97
5953	206890.28	687.09
5954	207137.80	1100.88
5955	207388.93	1440.34
5956	207703.53	1755.09

Обозначение характерных точек границы	Координаты, м (система координат МСК-167 (зона 4))	
	X	Y
5957	207806.18	1882.46
5958	207876.88	2048.59
5959	207873.27	2186.52
5960	207763.68	2349.17
5961	207714.23	2480.01
5962	207749.51	2642.66
5963	207915.77	2964.48
5964	208202.18	3328.69
5965	208824.46	3944.01
5966	208815.89	4158.25
5967	208753.42	4242.28
5968	208745.95	4413.80
5969	208656.58	4617.93
5970	208648.22	4813.54
5971	208584.41	4915.61
5972	208456.79	5140.95
5973	208499.38	5298.31
5974	208478.01	5515.30
5975	208414.20	5817.15
5976	208460.97	5991.54
5977	208533.30	6302.04
5978	208762.99	6442.39
5979	209098.91	6514.72
5980	209298.86	6455.09
5981	209600.72	6323.27
5982	209889.87	6255.14
5983	210268.39	6391.28
5984	210753.14	6416.66
5985	210995.54	6484.80
5986	211093.43	6595.41
5987	211259.31	6871.69
5988	211442.21	7041.92
5989	211599.57	7233.19
5990	211786.67	7394.87
5991	212020.52	7445.66
5992	212135.45	7445.66
5993	212288.48	7445.66
5994	212377.83	7505.15
5995	212462.86	7628.59



Обозначение характерных точек границы	Координаты, м (система координат МСК-167 (зона 4))	
	X	Y
5996	212492.63	7773.08
5997	212543.71	8202.72
5998	212654.29	8640.71
5999	212798.79	8738.44
6000	213041.17	8831.98
6001	213104.98	8925.69
6002	213172.97	9231.89
6003	213296.41	9418.96
6004	213411.17	9635.80
6005	213555.99	9869.99
6006	213407.15	10061.26
6007	213300.75	10231.47
6008	213236.94	10427.08
6009	212994.56	10937.41
6010	212935.09	11103.28
6011	212815.99	11269.16
6012	212628.89	11371.22
6013	212603.34	11481.64
6014	212573.60	11681.59
6015	212488.58	11906.94
6016	212428.94	12085.67
6017	212178.03	12238.85
6018	212067.46	12345.09
6019	212054.60	12502.44
6020	212178.03	12787.42
6021	212186.56	13012.77
6022	212399.04	13161.61
6023	212590.48	13331.66
6024	212815.82	13535.79
6025	212943.45	13748.44
6026	212981.70	14024.89
6027	212947.79	14182.25
6028	212701.06	14420.45
6029	212479.89	14522.52
6030	212407.57	14599.03
6031	212318.36	14675.53
6032	212105.55	14866.97
6033	212016.35	15087.97
6034	211999.31	15317.66

Обозначение характерных точек границы	Координаты, м (система координат МСК-167 (зона 4))	
	X	Y
6035	211926.98	15398.50
6036	211484.64	15381.47
6037	211425.18	15411.20
6038	211259.30	15759.99
6039	211118.98	15857.71
6040	211051.00	16044.97
6041	210880.78	16125.65
6042	210638.40	16265.97
6043	210446.96	16363.86
6044	210540.67	16444.71
6045	210629.88	16444.71
6046	210855.22	16410.63
6047	211118.98	16385.07
6048	211365.55	16525.39
6049	211450.73	16657.35
6050	211608.09	16874.17
6051	211642.00	17040.05
6052	211748.41	17201.58
6053	211931.16	17354.77
6054	212131.27	17435.45
6055	212254.55	17596.99
6056	212309.84	17784.08
6057	212305.66	17911.70
6058	212241.85	17988.21
6059	212041.90	18039.32
6060	211982.43	18090.27
6061	211927.14	18315.62
6062	211956.88	18400.81
6063	211927.14	18575.04
6064	211884.55	18613.45
6065	211591.21	18621.81
6066	211450.73	18694.14
6067	211353.01	18796.20
6068	211293.38	19323.56
6069	211340.31	19472.40
6070	211459.25	19612.72
6071	211671.90	19795.63
6072	211846.29	19987.06
6073	212042.06	20144.42

Обозначение характерных точек границы	Координаты, м (система координат МСК-167 (зона 4))	
	X	Y
6074	212259.05	20391.14
6075	212288.79	20548.50
6076	212365.28	20795.22
6077	212556.73	21165.06
6078	212631.92	21406.41
6079	212592.01	21777.74
6080	212587.76	22185.66
6081	212712.67	22522.78
6082	212937.48	22826.72
6083	213203.97	22993.47
6084	213283.10	23343.03
6085	213270.51	23580.26
6086	213074.97	24050.63
6087	213070.72	24221.32
6088	213170.62	24408.68
6089	213482.89	24645.91
6090	213699.35	24962.27
6091	213807.59	25249.53
6092	213811.83	25399.45
6093	213728.46	25607.57
6094	213670.25	25807.37
6095	213607.80	26111.15
6096	213466.21	26285.92
6097	213283.10	26510.73
6098	213212.31	26706.43
6099	213150.01	26935.32
6100	213179.11	27106.00
6101	213316.28	27471.92
6102	213237.32	27750.84
6103	213253.84	27884.09
6104	213399.51	28254.40
6105	213445.45	28670.67
6106	213320.54	29099.35
6107	213049.96	29336.74
6108	213008.43	29457.39
6109	212908.53	29665.53
6110	212729.51	29786.19
6111	212446.49	29973.39
6112	212163.33	30202.45

Обозначение характерных точек границы	Координаты, м (система координат МСК-167 (зона 4))	
	X	Y
6113	211967.78	30414.66
6114	211734.64	30539.57
6115	211468.31	30660.23
6116	211247.91	30784.98
6117	210902.45	31138.78
6118	210794.21	31405.28
6119	210740.10	31667.51
6120	210756.77	31954.62
6121	210823.31	32321.00
6122	210973.08	32791.23
6123	211343.56	33519.75
6124	211464.21	33756.98
6125	211497.57	33944.35
6126	211447.54	34156.56
6127	211355.98	34435.49
6128	211318.54	34805.81
6129	211310.21	35130.50
6130	211372.66	35417.76
6131	211480.89	35667.42
6132	211639.15	35888.13
6133	211809.68	36104.60
6134	211923.07	36220.46
6135	211990.62	36380.37
6136	211876.23	36862.07
6137	211913.67	37120.06
6138	212005.23	37436.43
6139	212071.77	37844.34
6140	212138.31	38368.84
6141	212173.02	38481.47
6142	212393.12	38574.01
6143	212489.19	38655.09
6144	212603.17	38747.11
6145	212697.95	38841.83
6146	212806.42	38959.96
6147	212923.15	39068.44
6148	213005.58	39160.47
6149	213090.70	39263.49
6150	213168.96	39409.03
6151	213221.18	39507.91

Обозначение характерных точек границы	Координаты, м (система координат МСК-167 (зона 4))	
	X	Y
6152	213248.64	39605.38
6153	213258.24	39737.27
6154	213270.64	39869.10
6155	213295.35	39989.93
6156	213331.06	40091.45
6157	213364.02	40246.65
6158	213375.02	40400.43
6159	213380.47	40609.19
6160	213385.97	40787.68
6161	213392.87	40881.06
6162	213428.59	40931.87
6163	213528.87	41021.14
6164	213677.75	41106.63
6165	213854.53	41199.39
6166	213975.43	41288.54
6167	214030.37	41361.89
6168	214081.71	41598.86
6169	214176.99	42075.24
6170	214211.15	42194.95
6171	214268.58	42262.12
6172	214432.33	42397.71
6173	214602.08	42551.58
6174	214630.20	42602.91
6175	214622.86	42690.89
6176	214500.70	42985.25
6177	214470.14	43104.95
6178	214475.04	43189.26
6179	214475.04	43462.93
6180	214456.71	43632.68
6181	214416.41	43819.60
6182	214401.76	43920.98
6183	214356.57	44117.60
6184	214312.58	44276.36
6185	214296.70	44430.28
6186	214322.36	44535.35
6187	214382.24	44673.34
6188	214551.99	44904.21
6189	214599.64	44944.52
6190	214981.98	45172.94

Обозначение характерных точек границы	Координаты, м (система координат МСК-167 (зона 4))	
	X	Y
6191	215148.08	45284.06
6192	215348.39	45444.06
6193	215430.24	45499.05
6194	215518.19	45497.81
6195	215626.91	45475.83
6196	215758.85	45417.15
6197	216086.21	45288.91
6198	216208.36	45222.94
6199	216279.23	45142.33
6200	216324.42	45023.83
6201	216376.96	44863.87
6202	216407.48	44669.65
6203	216429.50	44529.16
6204	216474.65	44418.05
6205	216528.43	44355.71
6206	216587.06	44326.41
6207	216645.69	44321.51
6208	216704.32	44362.96
6209	216781.28	44441.17
6210	216864.33	44503.45
6211	216981.59	44479.02
6212	217047.56	44433.83
6213	217113.48	44362.96
6214	217198.98	44215.18
6215	217289.33	44052.74
6216	217329.68	43924.49
6217	217352.85	43801.14
6218	217395.60	43694.86
6219	217496.98	43526.31
6220	217590.97	43405.36
6221	217736.35	43238.01
6222	217840.17	43175.73
6223	217970.87	43109.76
6224	218106.45	43073.15
6225	218204.18	43020.62
6226	218375.18	42940.01
6227	218580.39	42889.92
6228	218854.01	42850.82
6229	219283.89	42821.55

Обозначение характерных точек границы	Координаты, м (система координат МСК-167 (зона 4))	
	X	Y
6230	219480.57	42810.52
6231	219572.16	42838.63
6232	219682.13	42915.59
6233	219757.84	42984.01
6234	219862.87	43114.70
6235	219975.28	43279.60
6236	220286.85	43676.58
6237	220363.81	43801.14
6238	220431.02	43986.77
6239	220569.01	44209.10
6240	220680.18	44367.86
6241	220774.26	44498.56
6242	220889.08	44638.99
6243	221010.03	44734.28
6244	221146.82	44802.70
6245	221268.97	44844.20
6246	221385.03	44856.39
6247	221573.16	44849.05
6248	221730.72	44797.76
6249	221869.95	44693.93
6250	221963.99	44590.10
6251	222076.36	44460.61
6252	222149.66	44327.47
6253	222219.29	44200.46
6254	222305.99	44123.51
6255	222409.81	44074.62
6256	222518.58	44046.51
6257	222704.25	44020.84
6258	222833.70	44018.39
6259	222907.47	44036.26
6260	222977.33	44012.26
6261	223095.12	43872.61
6262	223232.63	43737.25
6263	223380.94	43623.75
6264	223533.70	43560.48
6265	223645.06	43536.48
6266	223765.08	43564.85
6267	223933.10	43636.86
6268	224105.49	43691.38

Обозначение характерных точек границы	Координаты, м (система координат МСК-167 (зона 4))	
	X	Y
6269	224238.63	43708.87
6270	224378.36	43684.79
6271	224535.50	43614.92
6272	224720.93	43610.55
6273	224869.40	43617.14
6274	225009.05	43623.66
6275	225111.66	43665.15
6276	225246.94	43734.94
6277	225360.43	43846.29
6278	225476.25	43979.42
6279	225570.04	44055.81
6280	225709.77	44143.08
6281	225836.30	44278.44
6282	225989.15	44501.15
6283	226401.58	44935.44
6284	226458.33	44963.82
6285	226680.80	44992.11
6286	226899.06	45046.72
6287	227071.45	45112.13
6288	227202.44	45164.51
6289	227318.09	45210.37
6290	227505.82	45230.00
6291	227665.19	45221.34
6292	227728.45	45234.45
6293	227767.72	45258.46
6294	227793.95	45302.09
6295	227835.36	45391.59
6296	227900.85	45478.86
6297	227957.60	45505.01
6298	228018.72	45505.01
6299	228079.84	45550.86
6300	228199.86	45627.25
6301	228263.13	45699.26
6302	228282.76	45786.62
6303	228333.00	45871.66
6304	228398.49	45928.41
6305	228468.27	45941.53
6306	228553.56	45928.41
6307	228697.67	45958.93



Обозначение характерных точек границы	Координаты, м (система координат МСК-167 (зона 4))	
	X	Y
6308	228806.80	46028.80
6309	228904.95	46076.80
6310	228994.45	46076.80
6311	229114.47	46039.68
6312	229206.11	46039.68
6313	229313.10	46072.43
6314	229433.11	46142.30
6315	229518.24	46231.79
6316	229592.48	46330.04
6317	229677.60	46415.08
6318	229784.59	46460.94
6319	229919.86	46482.80
6320	230046.48	46498.06
6321	230183.99	46559.18
6322	230273.40	46607.18
6323	230345.49	46661.71
6324	230371.64	46705.34
6325	230424.02	46748.98
6326	230513.52	46729.35
6327	230618.28	46718.46
6328	230736.15	46711.95
6329	230847.42	46720.69
6330	230932.55	46744.69
6331	230987.07	46788.33
6332	231036.58	46877.37
6333	231076.84	47025.05
6334	231120.74	47172.68
6335	231164.35	47251.77
6336	231312.37	47313.91
6337	231541.33	47433.49
6338	231725.80	47570.12
6339	231771.90	47667.54
6340	231811.22	47799.08
6341	231836.79	47983.55
6342	231824.85	48039.91
6343	231816.33	48116.81
6344	231835.11	48371.41
6345	231857.33	48429.53
6346	231898.33	48446.64

Обозначение характерных точек границы	Координаты, м (система координат МСК-167 (зона 4))	
	X	Y
6347	231997.44	48453.42
6348	232129.03	48463.75
6349	232214.69	48501.72
6350	232265.32	48533.34
6351	232353.84	48632.98
6352	232413.98	48740.52
6353	232459.82	48838.61
6354	232485.11	48971.42
6355	232488.26	49069.51
6356	232480.38	49186.49
6357	232447.21	49308.25
6358	232380.80	49400.00
6359	232320.67	49477.47
6360	232240.03	49556.55
6361	232172.01	49615.07
6362	232121.38	49686.26
6363	232117.55	49693.93
6364	232074.34	49782.50
6365	232048.71	49866.25
6366	232016.23	49973.88
6367	232002.54	50093.47
6368	232031.60	50202.78
6369	232070.92	50313.84
6370	232081.12	50400.94
6371	232082.87	50686.27
6372	232106.82	50737.67
6373	232205.25	50891.29
6374	232349.18	50970.37
6375	232482.06	51024.17
6376	232603.82	51101.63
6377	232728.74	51193.39
6378	232801.49	51277.25
6379	232825.22	51378.44
6380	232831.55	51490.76
6381	232831.55	51550.83
6382	232858.45	51569.78
6383	232899.58	51576.11
6384	232972.32	51546.11
6385	233070.35	51539.77

Обозначение характерных точек границы	Координаты, м (система координат МСК-167 (зона 4))	
	X	Y
6386	233165.27	51572.95
6387	233230.06	51626.80
6388	233383.50	51783.35
6389	233519.49	51941.51
6390	233623.85	52083.89
6391	233680.81	52196.14
6392	233710.88	52310.01
6393	233702.93	52419.22
6394	233676.03	52578.93
6395	233668.14	52759.27
6396	233696.59	52896.81
6397	233737.72	53073.98
6398	233739.27	53160.95
6399	233728.22	53420.37
6400	233715.42	53654.32
6401	233699.64	53883.61
6402	233653.74	54060.72
6403	233584.16	54250.50
6404	233535.15	54411.83
6405	233530.43	54490.91
6406	233569.93	54596.89
6407	233608.01	54802.51
6408	233615.90	55139.32
6409	233641.19	55210.51
6410	233813.57	55348.12
6411	234001.74	55476.28
6412	234170.96	55550.63
6413	234384.47	55634.43
6414	234648.61	55721.41
6415	234711.85	55718.24
6416	234816.32	55672.33
6417	235001.33	55647.05
6418	235157.94	55647.05
6419	235205.34	55640.71
6420	235267.01	55601.14
6421	235357.16	55563.19
6422	235559.61	55499.94
6423	235695.60	55460.44
6424	235888.55	55422.48

Обозначение характерных точек границы	Координаты, м (система координат МСК-167 (зона 4))	
	X	Y
6425	235969.18	55414.59
6426	236013.48	55424.02
6427	236062.49	55465.16
6428	236171.64	55574.30
6429	236315.63	55659.66
6430	236432.66	55738.74
6431	236559.15	55756.12
6432	236657.24	55732.39
6433	236761.60	55688.11
6434	236875.47	55610.64
6435	236964.05	55577.41
6436	237049.40	55545.79
6437	237383.12	55544.24
6438	237588.75	55525.23
6439	237697.83	55487.27
6440	237783.25	55433.54
6441	237922.40	55368.68
6442	238039.44	55329.17
6443	238189.71	55332.34
6444	238330.48	55349.73
6445	238472.80	55370.30
6446	238575.54	55344.95
6447	238679.91	55297.55
6448	238815.90	55193.13
6449	238956.66	55060.31
6450	239103.76	54900.60
6451	239157.50	54808.84
6452	239255.59	54585.83
6453	239329.89	54498.85
6454	239429.53	54435.56
6455	239538.68	54394.49
6456	239684.16	54375.49
6457	239831.27	54381.82
6458	239911.84	54362.81
6459	239957.75	54323.24
6460	239965.64	54255.28
6461	240030.49	54127.13
6462	240122.17	53999.03
6463	240223.44	53894.67

Обозначение характерных точек границы	Координаты, м (система координат МСК-167 (зона 4))	
	X	Y
6464	240337.31	53821.92
6465	240504.86	53757.01
6466	240640.90	53715.89
6467	240761.10	53658.98
6468	240886.03	53578.29
6469	240987.23	53532.44
6470	241077.37	53508.71
6471	241218.13	53502.37
6472	241347.84	53500.82
6473	241543.97	53505.54
6474	241734.55	53488.89
6475	241970.32	53460.26
6476	242165.68	53376.90
6477	242318.00	53243.48
6478	242680.07	52919.58
6479	242894.42	52719.55
6480	242982.54	52667.06
6481	243113.54	52674.26
6482	243308.80	52698.03
6483	243651.79	52736.20
6484	243947.16	52767.17
6485	244221.10	52788.59
6486	244340.20	52771.94
6487	244552.12	52681.38
6488	244978.47	52478.91
6489	245230.99	52359.81
6490	245469.09	52297.87
6491	245702.53	52269.25
6492	245890.77	52252.50
6493	246074.15	52240.62
6494	246243.22	52243.05
6495	246393.28	52266.82
6496	246538.58	52302.55
6497	246679.11	52352.61
6498	246853.04	52364.49
6499	247048.39	52412.20
6500	247186.57	52457.40
6501	247336.55	52533.65
6502	247424.69	52628.89

Обозначение характерных точек границы	Координаты, м (система координат МСК-167 (зона 4))	
	X	Y
6503	247500.94	52752.75
6504	247569.99	52871.87
6505	247622.47	53002.85
6506	247672.43	53145.81
6507	247715.29	53307.76
6508	247755.80	53450.63
6509	247791.54	53588.82
6510	247798.74	53731.59
6511	247786.85	53872.21
6512	247808.28	54022.19
6513	247829.71	54177.03
6514	247820.16	54350.96
6515	247851.13	54503.37
6516	247941.69	54643.89
6517	248022.81	54793.95
6518	248072.77	54970.23
6519	248115.71	55160.72
6520	248165.67	55372.73
6521	248225.27	55608.50
6522	248296.66	55796.73
6523	248355.38	55937.72
6524	248709.74	56705.82
6525	248810.88	56934.90
6526	248888.76	57103.51
6527	248936.45	57200.03
6528	249044.58	57232.60
6529	249135.30	57236.08
6530	249291.12	57193.05
6531	249410.93	57147.73
6532	249588.86	57107.03
6533	249745.87	57140.74
6534	249885.42	57191.95
6535	249981.94	57246.58
6536	250084.31	57350.09
6537	250158.73	57446.62
6538	250257.58	57601.29
6539	250351.77	57769.90
6540	250434.36	57947.83
6541	250519.24	58118.76

Обозначение характерных точек границы	Координаты, м (система координат МСК-167 (зона 4))	
	X	Y
6542	250576.00	58209.96
6543	250643.73	58364.23
6544	250782.42	58787.30
6545	250831.37	58879.56
6546	251011.61	59202.31
6547	251160.50	59371.04
6548	251280.26	59498.39
6549	251539.80	59761.49
6550	251797.52	60003.29
6551	252053.50	60197.05
6552	252241.89	60307.24
6553	252405.42	60367.70
6554	252611.74	60401.50
6555	252830.37	60412.11
6556	253001.02	60431.66
6557	253121.89	60467.27
6558	253255.25	60515.24
6559	253377.86	60597.01
6560	253564.64	60797.96
6561	253703.31	60982.79
6562	253817.05	61160.56
6563	253904.13	61302.79
6564	253943.23	61421.91
6565	253955.72	61596.06
6566	253985.89	61747.16
6567	254071.22	61884.01
6568	254160.04	62010.26
6569	254268.47	62182.65
6570	254382.29	62339.13
6571	254558.31	62520.46
6572	254736.09	62685.81
6573	254840.96	62760.45
6574	255038.29	62849.34
6575	255230.24	62964.90
6576	255255.10	63019.99
6577	255251.53	63107.06
6578	255247.97	63325.75
6579	255233.80	63693.73
6580	255240.85	63871.50

Обозначение характерных точек границы	Координаты, м (система координат МСК-167 (зона 4))	
	X	Y
6581	255276.46	64083.00
6582	255365.35	64319.42
6583	255475.55	64476.80
6584	255753.52	64694.46
6585	255978.21	64845.86
6586	256560.67	65112.13
6587	256892.86	65281.05
6588	257985.32	65907.76
6589	259506.59	67032.45
6590	259772.00	67249.12
6591	259866.88	67421.59
6592	259949.79	67552.41
6593	260060.22	67662.91
6594	260189.67	67755.93
6595	260311.76	67835.87
6596	260439.73	67876.58
6597	260557.47	67902.74
6598	260665.05	67907.13
6599	260817.69	67863.51
6600	260961.64	67793.73
6601	261105.54	67718.12
6602	261232.02	67665.76
6603	261346.86	67645.43
6604	261471.91	67662.91
6605	261583.83	67712.30
6606	261671.14	67771.86
6607	261738.01	67853.23
6608	261816.52	67973.89
6609	261941.52	68090.21
6610	262294.87	68286.47
6611	262512.94	68372.24
6612	262733.93	68475.48
6613	262976.56	68604.87
6614	263206.29	68700.81
6615	263443.21	68837.45
6616	263691.83	68991.52
6617	263904.03	69074.37
6618	264136.66	69145.58
6619	264329.96	69180.42



Обозначение характерных точек границы	Координаты, м (система координат МСК-167 (зона 4))	
	X	Y
6620	264513.14	69213.82
6621	264658.52	69232.72
6622	264776.27	69210.91
6623	264911.43	69139.70
6624	265021.93	69061.19
6625	265132.42	68962.34
6626	265202.20	68859.16
6627	265303.96	68732.68
6628	265369.40	68689.05
6629	265539.50	68633.83
6630	265692.19	68612.02
6631	265914.66	68610.59
6632	266131.25	68612.02
6633	266304.22	68641.08
6634	266638.56	68643.99
6635	266965.59	68619.32
6636	267170.58	68625.15
6637	267448.22	68632.40
6638	267604.51	68624.31
6639	267672.12	68620.81
6640	267808.76	68590.26
6641	267888.71	68516.14
6642	267989.04	68298.06
6643	268000.63	68151.25
6644	268013.71	68074.22
6645	268096.56	67834.33
6646	268176.51	67675.87
6647	268282.66	67540.71
6648	268366.89	67449.06
6649	268534.03	67276.10
6650	268669.25	67183.02
6651	268797.16	67085.66
6652	268960.01	66956.27
6653	269043.16	66900.06
6654	269239.48	66770.17
6655	269474.58	66624.98
6656	269720.65	66501.92
6657	269928.91	66427.81
6658	270149.76	66355.24

Обозначение характерных точек границы	Координаты, м (система координат МСК-167 (зона 4))	
	X	Y
6659	270309.13	66318.99
6660	270476.32	66276.36
6661	270675.10	66257.46
6662	270940.13	66206.96
6663	271031.65	66205.41
6664	271116.85	66227.47
6665	271337.70	66301.64
6666	271478.12	66363.17
6667	271687.93	66459.41
6668	271907.17	66574.54
6669	272118.59	66647.10
6670	272325.25	66697.54
6671	272445.15	66694.38
6672	272546.16	66658.13
6673	272740.17	66565.06
6674	272978.37	66456.25
6675	273079.37	66421.55
6676	273275.00	66363.05
6677	273558.92	66224.19
6678	273650.45	66167.43
6679	273685.15	66110.61
6680	273702.50	66044.37
6681	273705.66	65952.90
6682	273693.02	65741.48
6683	273705.66	65604.22
6684	273734.04	65407.05
6685	273775.06	65274.56
6686	273822.40	65187.75
6687	273902.83	65137.31
6688	274043.25	65071.01
6689	274185.21	65000.06
6690	274387.16	64906.98
6691	274571.69	64812.30
6692	274738.94	64711.36
6693	274819.12	64644.88
6694	274853.75	64607.12
6695	274877.50	64557.59
6696	274905.30	64458.37
6697	274964.73	64315.61

Обозначение характерных точек границы	Координаты, м (система координат МСК-167 (зона 4))	
	X	Y
6698	275053.98	64184.77
6699	275155.08	64105.48
6700	275319.64	64026.12
6701	275486.23	63976.58
6702	275668.63	63948.78
6703	275874.87	63942.86
6704	276013.65	63911.09
6705	276196.06	63839.74
6706	276356.65	63716.84
6707	276461.79	63585.93
6708	276562.88	63449.16
6709	276663.97	63268.71
6710	276707.59	63106.09
6711	276773.09	62862.16
6712	276802.84	62669.87
6713	276840.46	62513.17
6714	276917.79	62336.77
6715	277020.91	62150.39
6716	277122.08	62031.39
6717	277302.46	61850.94
6718	277463.05	61680.45
6719	277524.58	61559.57
6720	277536.49	61420.71
6721	277520.60	61224.44
6722	277502.77	61091.58
6723	277526.52	60923.04
6724	277550.35	60760.50
6725	277526.52	60659.33
6726	277518.58	60532.46
6727	277486.88	60361.97
6728	277494.82	60254.88
6729	277552.30	60124.04
6730	277673.26	59947.56
6731	277790.23	59782.99
6732	277946.78	59636.18
6733	278097.49	59453.78
6734	278192.66	59309.08
6735	278335.42	59079.09
6736	278389.71	58964.16

Обозначение характерных точек границы	Координаты, м (система координат МСК-167 (зона 4))	
	X	Y
6737	278506.61	58876.18
6738	278624.41	58842.55
6739	278686.95	58832.91
6740	278773.58	58866.55
6741	278982.83	58974.81
6742	279208.90	59015.62
6743	279451.78	59001.26
6744	279648.94	58972.35
6745	279814.92	58900.18
6746	279973.63	58789.55
6747	280117.98	58666.93
6748	280192.52	58551.49
6749	280271.87	58361.51
6750	280315.14	58159.44
6751	280351.23	57894.92
6752	280406.50	57777.02
6753	280432.95	57534.14
6754	280505.12	57358.52
6755	280568.77	57203.46
6756	280602.87	57095.92
6757	280718.53	56737.66
6758	280852.11	56374.42
6759	280894.68	56276.59
6760	280992.73	56140.02
6761	281059.60	55962.33
6762	281098.83	55810.10
6763	281103.45	55703.99
6764	281078.08	55627.88
6765	281018.01	55471.12
6766	280930.30	55251.92
6767	280891.15	55032.82
6768	280879.55	54882.86
6769	280904.93	54762.89
6770	280978.74	54578.30
6771	281068.75	54400.62
6772	281221.07	54190.76
6773	281345.57	53990.06
6774	281389.34	53866.84
6775	281396.40	53846.98

Обозначение характерных точек границы	Координаты, м (система координат МСК-167 (зона 4))	
	X	Y
6776	281414.80	53708.61
6777	281419.42	53567.89
6778	281451.77	53399.45
6779	281467.90	53231.09
6780	281488.58	53009.66
6781	281493.27	52880.42
6782	281490.92	52735.07
6783	281495.54	52513.62
6784	281514.02	52296.78
6785	281518.64	52163.04
6786	281514.02	52003.83
6787	281548.63	51927.72
6788	281608.62	51883.69
6789	281765.47	51881.42
6790	281926.94	51895.19
6791	282060.60	51904.42
6792	282215.27	51883.69
6793	282418.24	51862.94
6794	282593.58	51842.18
6795	282791.93	51839.83
6796	282958.03	51860.67
6797	283133.36	51851.43
6798	283317.85	51835.30
6799	283467.78	51828.28
6800	283599.26	51846.80
6801	283786.08	51925.20
6802	283945.28	51973.72
6803	284088.42	52003.62
6804	284289.10	51999.06
6805	284473.61	51948.29
6806	284662.81	51883.69
6807	284771.18	51805.30
6808	284895.77	51715.33
6809	285082.62	51604.69
6810	285190.99	51563.18
6811	285336.33	51521.59
6812	285414.80	51533.19
6813	285493.27	51581.58
6814	285571.65	51683.07

Обозначение характерных точек границы	Координаты, м (система координат МСК-167 (зона 4))	
	X	Y
6815	285645.50	51791.53
6816	285728.50	51897.64
6817	285797.73	51976.10
6818	285894.60	52045.24
6819	286014.57	52091.45
6820	286130.00	52114.47
6821	286289.21	52125.98
6822	286489.83	52128.34
6823	286692.89	52139.84
6824	286951.20	52165.18
6825	287163.36	52186.18
6826	287500.26	52193.00
6827	287745.10	52179.29
6828	287815.09	52127.85
6829	287927.09	52021.20
6830	288047.14	51847.80
6831	288148.40	51727.80
6832	288236.52	51714.44
6833	288383.23	51789.15
6834	288487.26	51829.17
6835	288623.24	51829.17
6836	288735.18	51847.80
6837	288799.26	51911.84
6838	288839.27	52039.85
6839	288847.33	52178.56
6840	288831.31	52381.28
6841	288802.01	52682.69
6842	288793.93	52890.56
6843	288849.96	53325.31
6844	288905.90	53637.31
6845	288945.95	53733.37
6846	289122.78	53859.56
6847	289695.83	54113.09
6848	289973.12	54245.02
6849	290101.60	54283.87
6850	290375.44	54324.44
6851	290640.77	54351.47
6852	290836.85	54393.70
6853	291021.11	54469.79

Обозначение характерных точек границы	Координаты, м (система координат МСК-167 (зона 4))	
	X	Y
6854	291291.62	54542.44
6855	291462.40	54584.67
6856	291638.17	54606.64
6857	291781.86	54604.98
6858	291937.37	54567.80
6859	292059.14	54500.20
6860	292309.34	54277.10
6861	292542.60	54028.63
6862	292618.69	53969.47
6863	292767.43	53840.92
6864	292946.58	53619.47
6865	293066.63	53413.23
6866	293141.00	53186.74
6867	293168.02	52987.21
6868	293184.96	52804.61
6869	293223.80	52694.72
6870	293330.31	52510.46
6871	293492.59	52310.99
6872	293720.80	52108.21
6873	293967.61	51900.24
6874	294151.87	51788.69
6875	294366.55	51646.73
6876	294523.84	51541.94
6877	294731.74	51340.75
6878	294873.77	51208.95
6879	295059.69	51099.06
6880	295286.31	50992.61
6881	295521.24	50882.72
6882	295622.70	50835.38
6883	295763.00	50826.95
6884	295938.83	50798.20
6885	296161.93	50696.74
6886	296423.95	50620.71
6887	296648.78	50548.00
6888	296762.12	50487.11
6889	296902.42	50350.20
6890	297031.14	50207.58
6891	297198.27	49928.02
6892	297284.54	49818.35

Обозначение характерных точек границы	Координаты, м (система координат МСК-167 (зона 4))	
	X	Y
6893	297360.25	49789.63
6894	297451.66	49800.09
6895	297514.34	49870.57
6896	297543.07	49967.21
6897	297616.22	50076.98
6898	297671.10	50176.19
6899	297733.78	50319.91
6900	297817.39	50442.61
6901	297908.80	50609.74
6902	297992.31	50774.29
6903	298062.89	50831.74
6904	298209.09	50944.08
6905	298454.69	51022.46
6906	298517.37	50881.39
6907	298608.78	50750.80
6908	298773.33	50648.92
6909	298976.98	50596.71
6910	299120.61	50620.20
6911	299337.38	50797.78
6912	299517.53	50931.05
6913	299697.78	50972.80
6914	299878.03	50980.70
6915	300207.04	50931.05
6916	300204.38	50719.41
6917	300214.84	50565.31
6918	300303.68	50453.08
6919	300395.09	50385.16
6920	300416.02	50298.99
6921	300408.12	50215.38
6922	300368.93	50024.76
6923	300295.88	49760.90
6924	300217.51	49335.25
6925	300196.68	49204.65
6926	300194.01	49011.37
6927	300165.29	48810.19
6928	300152.26	48575.16
6929	300120.87	48426.30
6930	300058.18	48303.60
6931	299987.70	48188.60



Обозначение характерных точек границы	Координаты, м (система координат МСК-167 (зона 4))	
	X	Y
6932	299890.52	48087.93
6933	299857.29	48076.62
6934	299697.01	47976.47
6935	299896.11	47264.20
6936	299897.36	45989.88
6937	300196.63	45000.96
6938	300391.98	44983.43
6939	300494.60	44799.38
6940	300547.17	44771.86
6941	300586.08	44744.34
6942	300654.88	44685.53
6943	300687.45	44647.91
6944	300699.93	44622.96
6945	300708.74	44595.34
6946	300722.50	44576.64
6947	300756.36	44527.82
6948	300812.70	44453.98
6949	300859.02	44412.60
6950	300882.78	44398.84
6951	300902.88	44398.84
6952	300925.34	44396.36
6953	300950.40	44392.60
6954	300979.22	44381.30
6955	301015.54	44367.54
6956	301063.16	44347.56
6957	301074.34	44332.50
6958	301080.68	44316.26
6959	301086.92	44289.94
6960	301086.92	44267.46
6961	301105.74	44261.12
6962	301121.96	44254.88
6963	301179.58	44249.84
6964	301245.90	44236.08
6965	301258.50	44242.42
6966	301274.72	44253.60
6967	301294.82	44253.60
6968	301307.28	44248.64
6969	301323.54	44239.84
6970	301334.82	44228.66

Обозначение характерных точек границы	Координаты, м (система координат МСК-167 (зона 4))	
	X	Y
6971	301343.64	44206.08
6972	301342.34	44187.26
6973	301341.16	44169.74
6974	301346.10	44161.04
6975	301361.16	44159.74
6976	301388.68	44159.74
6977	301409.96	44157.28
6978	301429.96	44147.28
6979	301447.58	44135.98
6980	301465.10	44129.76
6981	301485.10	44133.52
6982	301345.02	42715.34
6983	301698.09	42732.14
6984	301928.36	42743.18
6985	302199.70	42846.92
6986	302396.12	42921.00
6987	302881.25	43106.38
6988	303551.21	43362.38
6989	304199.33	43113.51
6990	304484.10	43004.12
6991	304744.58	42836.72
6992	305671.62	42669.80
6993	306152.66	42343.30
6994	306238.20	42285.18
6995	306393.05	42254.71
6996	306632.60	42207.76
6997	306713.68	42191.72
6998	307385.70	42501.40
6999	307993.26	42782.76
7000	308421.88	42399.23
7001	308818.43	42224.00
7002	309325.55	42124.78
7003	309528.80	42042.17
7004	309847.14	41915.42
7005	310377.18	41742.46
7006	310454.00	41562.18
7007	310932.68	41565.56
7008	311432.42	41892.44
7009	311458.84	41909.76

Обозначение характерных точек границы	Координаты, м (система координат МСК-167 (зона 4))	
	X	Y
7010	311559.54	41794.62
7011	311893.86	41159.36
7012	311966.72	41054.12
7013	312753.78	41041.34
7014	313035.04	41037.38
7015	313905.84	41013.92
7016	313895.04	41040.36
7017	313537.95	42017.68
7018	313622.79	42179.84
7019	313936.33	42796.37
7020	314282.16	43454.35
7021	314741.67	44858.22
7022	314849.98	44861.20
7023	315112.31	45042.05
7024	315645.46	45134.79
7025	315996.99	45172.50
7026	316321.78	45200.45
7027	316518.01	45218.73
7028	316611.94	45824.17
7029	316779.11	46429.12
7030	317049.09	47608.50
7031	316996.79	47691.13
7032	317040.67	47713.45
7033	317505.33	47969.79
7034	318117.49	48309.88
7035	318389.32	48457.59
7036	318710.01	48633.85
7037	318737.93	48641.91
7038	318760.00	48692.76
7039	318786.91	48809.71
7040	318855.52	48993.69
7041	318862.59	49067.37
7042	318843.65	49143.33
7043	318852.74	49197.49
7044	318835.91	49264.77
7045	318822.53	49358.05
7046	318819.54	49392.75
7047	318834.13	49457.73
7048	318803.09	49509.90

Обозначение характерных точек границы	Координаты, м (система координат МСК-167 (зона 4))	
	X	Y
7049	318797.83	49530.51
7050	318805.72	49570.59
7051	318795.35	49631.34
7052	318815.21	49676.78
7053	318798.38	49744.06
7054	318827.73	49897.85
7055	318817.19	49936.92
7056	318824.11	49991.09
7057	318787.73	50054.12
7058	318772.92	50101.88
7059	318781.93	50145.20
7060	318817.49	50259.95
7061	318824.77	50361.81
7062	318807.83	50413.92
7063	318797.66	50502.85
7064	318807.43	50645.89
7065	318788.31	50698.01
7066	318730.56	50801.24
7067	318824.64	50770.48
7068	318917.75	50754.89
7069	319008.79	50753.41
7070	319111.83	50760.54
7071	319157.27	50748.42
7072	319174.45	50727.75
7073	319219.98	50727.55
7074	319250.21	50711.16
7075	319253.28	50687.30
7076	319246.35	50632.04
7077	319251.48	50593.00
7078	319251.96	50498.65
7079	319283.86	50432.42
7080	319293.07	50361.93
7081	319321.02	50330.37
7082	319329.50	50305.40
7083	319334.57	50259.85
7084	319381.84	50204.36
7085	319393.43	50159.86
7086	319409.35	50115.35
7087	319444.63	50050.16

Обозначение характерных точек границы	Координаты, м (система координат МСК-167 (зона 4))	
	X	Y
7088	319444.24	50000.29
7089	319475.18	49935.12
7090	319479.11	49880.90
7091	319483.28	49860.29
7092	319513.28	49813.55
7093	319515.16	49775.60
7094	319492.92	49703.07
7095	319488.40	49678.16
7096	319504.30	49631.47
7097	319497.43	49583.81
7098	319536.19	49547.87
7099	319549.95	49505.53
7100	319554.98	49453.48
7101	319558.34	49326.64
7102	319610.80	49239.69
7103	319610.52	49202.83
7104	319599.37	49162.78
7105	319540.46	48972.25
7106	319543.84	48846.50
7107	319536.58	48747.88
7108	319557.74	48750.27
7109	319753.11	48790.29
7110	319766.79	48792.43
7111	320142.08	48876.82
7112	320225.82	48896.21
7113	320454.87	48946.66
7114	320611.72	48981.62
7115	320835.71	49026.73
7116	321019.54	49067.97
7117	321074.12	49079.95
7118	321227.77	49116.16
7119	321248.01	49120.93
7120	321245.13	49211.56
7121	321265.38	49497.73
7122	321399.13	49493.73
7123	322044.43	49474.26
7124	322257.57	49467.83
7125	322254.21	49824.62
7126	322250.64	50224.78

Обозначение характерных точек границы	Координаты, м (система координат МСК-167 (зона 4))	
	X	Y
7127	322427.26	50252.70
7128	322770.81	50305.88
7129	323041.30	50348.24
7130	323377.16	50404.38
7131	323514.44	50426.53
7132	323593.18	50523.54
7133	323728.51	50574.19
7134	324653.31	50913.82
7135	324851.23	50986.23
7136	325081.58	51074.28
7137	325606.30	51271.09
7138	325857.34	51401.36
7139	325896.02	52012.42
7140	326203.88	51930.36
7141	327092.98	51692.99
7142	327855.18	51489.09
7143	327958.97	51461.34
7144	328074.94	51430.30
7145	328586.37	51293.43
7146	329231.10	51029.64
7147	329503.37	50889.13
7148	330259.11	49693.37
7149	330404.77	49454.23
7150	331191.04	49378.74
7151	332257.61	49275.64
7152	333364.88	49168.56
7153	334136.48	49293.59
7154	335402.70	49472.67
7155	336058.47	49813.89
7156	336041.03	49831.24
7157	336046.95	49837.17
7158	336053.04	49843.27
7159	336075.18	49822.54
7160	336690.62	50142.83
7161	336551.42	51440.89
7162	336488.10	52018.33
7163	336483.69	52089.32
7164	336576.71	52086.01
7165	336702.32	52107.16

Обозначение характерных точек границы	Координаты, м (система координат МСК-167 (зона 4))	
	X	Y
7166	336806.11	52191.29
7167	336837.18	52294.31
7168	336808.52	52537.60
7169	336825.12	52596.19
7170	336910.65	52674.41
7171	337009.87	52683.65
7172	337082.53	52656.67
7173	337169.14	52599.18
7174	337228.57	52414.35
7175	337274.60	52341.02
7176	337406.05	52329.72
7177	337481.15	52361.45
7178	337558.71	52457.97
7179	337577.74	52575.27
7180	337548.28	52703.13
7181	337330.79	52854.95
7182	337270.63	52934.48
7183	337253.12	53035.90
7184	337277.72	53080.24
7185	337326.48	53108.16
7186	337482.07	53076.38
7187	337593.06	53032.86
7188	337647.37	52985.79
7189	337691.02	52859.83
7190	337759.03	52745.80
7191	337994.53	52565.46
7192	338072.67	52453.37
7193	338120.14	52294.97
7194	338098.75	52129.08
7195	338049.71	52060.66
7196	337982.25	52049.25
7197	337859.22	52021.86
7198	337692.70	51938.29
7199	337602.83	51817.57
7200	337581.61	51675.99
7201	337613.36	51586.59
7202	337710.07	51524.97
7203	337871.72	51491.11
7204	338037.92	51530.13

Обозначение характерных точек границы	Координаты, м (система координат МСК-167 (зона 4))	
	X	Y
7205	338196.60	51650.23
7206	338391.30	51713.29
7207	338701.17	51751.02
7208	338820.22	51701.35
7209	338900.07	51544.68
7210	338953.60	51386.23
7211	339001.90	51347.32
7212	339129.27	51329.97
7213	339178.11	51370.04
7214	339210.88	51426.46
7215	339223.84	51543.81
7216	339268.86	51616.32
7217	339345.95	51643.98
7218	339414.55	51615.01
7219	339483.01	51565.79
7220	339510.66	51468.33
7221	339490.00	51407.75
7222	339391.69	51238.51
7223	339333.69	51044.59
7224	339348.94	50910.79
7225	339400.79	50800.95
7226	339572.07	50696.13
7227	339846.99	50655.18
7228	339931.71	50615.94
7229	339941.22	50528.77
7230	339884.40	50504.97
7231	339779.06	50489.72
7232	339709.79	50421.48
7233	339672.69	50324.59
7234	339716.30	50194.58
7235	339829.25	50140.91
7236	339962.55	50103.26
7237	340051.27	50057.91
7238	340074.96	49972.63
7239	340054.27	49908.01
7240	339997.18	49845.73
7241	339895.77	49812.21
7242	339750.11	49817.57
7243	339558.78	49948.90



Обозначение характерных точек границы	Координаты, м (система координат МСК-167 (зона 4))	
	X	Y
7244	339467.64	49937.57
7245	339380.24	49881.64
7246	339265.71	49708.49
7247	339250.31	49530.40
7248	339301.79	49367.91
7249	339426.26	49225.02
7250	339486.06	49094.87
7251	339521.02	48883.92
7252	339641.47	48745.12
7253	339908.00	48661.72
7254	340207.39	48646.88
7255	340442.39	48685.28
7256	340720.51	48812.41
7257	340856.90	48790.27
7258	340861.73	48814.59
7259	340860.96	48834.82
7260	340836.08	48942.47
7261	340684.22	49140.36
7262	340500.58	49382.88
7263	340421.54	49569.75
7264	340415.11	49772.38
7265	340422.95	49888.32
7266	340570.60	50407.14
7267	340770.27	50404.69
7268	340847.26	50403.33
7269	341166.81	50397.52
7270	341636.53	50388.13
7271	342072.33	50382.99
7272	342402.52	50378.57
7273	342563.57	50376.65
7274	342969.66	50371.44
7275	343409.40	50373.00
7276	343633.27	50363.16
7277	343697.09	50558.54
7278	343727.84	50648.96
7279	344592.06	50643.01
7280	344980.37	51036.95
7281	345087.02	51145.21
7282	345523.28	51588.33

Обозначение характерных точек границы	Координаты, м (система координат МСК-167 (зона 4))	
	X	Y
7283	345782.07	51851.44
7284	346062.89	52144.60
7285	345941.24	52468.27
7286	345694.85	53103.33
7287	345599.63	53265.92
7288	345333.51	53732.23
7289	345022.57	54277.16
7290	345028.96	54413.51
7291	345049.18	54844.55
7292	345070.30	55288.59
7293	345099.15	55916.59
7294	344670.18	55937.67
7295	344214.19	55731.26
7296	344189.93	55510.25
7297	344137.33	55053.85
7298	343863.56	55085.33
7299	343857.37	54644.99
7300	343853.51	54402.21
7301	343740.75	54420.04
7302	343449.49	54465.75
7303	343391.91	53681.39
7304	343371.95	53648.39
7305	343039.63	53088.16
7306	342867.74	52799.12
7307	342462.40	52833.15
7308	342429.35	52992.29
7309	342271.92	53760.10
7310	342223.77	54002.04
7311	342408.29	54074.40
7312	342498.94	54108.85
7313	342700.06	54721.17
7314	342897.27	55317.42
7315	343082.76	55881.86
7316	343219.25	56295.96
7317	342763.72	56856.14
7318	342713.47	56923.83
7319	342516.83	57160.12
7320	342374.67	57399.94
7321	342209.87	57674.83

Обозначение характерных точек границы	Координаты, м (система координат МСК-167 (зона 4))	
	X	Y
7322	342208.97	57702.68
7323	342189.19	58313.26
7324	342174.89	58720.56
7325	342169.64	58905.89
7326	342150.53	59504.64
7327	341914.62	59597.70
7328	341654.64	59699.28
7329	341635.83	59628.00
7330	341640.59	59328.52
7331	341605.94	59239.42
7332	341552.18	59101.42
7333	341447.44	58902.92
7334	341249.34	58963.01
7335	341176.08	58658.89
7336	341114.50	58404.46
7337	341205.51	58399.67
7338	341360.16	58413.27
7339	341346.10	58384.85
7340	341324.67	58363.96
7341	341283.51	58334.39
7342	341259.18	58323.32
7343	341236.06	58308.91
7344	341214.33	58293.26
7345	341201.28	58273.72
7346	341198.14	58256.71
7347	341200.44	58244.21
7348	341207.77	58227.31
7349	341232.32	58198.47
7350	341242.46	58177.58
7351	341244.09	58171.04
7352	341243.37	58128.52
7353	341250.27	58109.71
7354	341258.29	58096.83
7355	341270.22	58084.16
7356	341296.24	58064.84
7357	341330.13	58045.36
7358	341342.51	58033.28
7359	341347.53	58025.48
7360	341349.38	58018.57

Обозначение характерных точек границы	Координаты, м (система координат МСК-167 (зона 4))	
	X	Y
7361	341351.47	57984.39
7362	341342.88	57940.16
7363	341326.50	57887.45
7364	341326.53	57868.29
7365	341341.01	57804.67
7366	341341.05	57787.64
7367	341336.78	57774.89
7368	341321.11	57760.67
7369	341315.76	57758.14
7370	341304.63	57754.01
7371	341292.07	57754.71
7372	341279.29	57766.00
7373	341254.80	57798.73
7374	341246.36	57804.84
7375	341232.82	57809.79
7376	341220.59	57808.55
7377	341208.00	57798.54
7378	341196.34	57783.16
7379	341186.33	57761.29
7380	341185.95	57732.12
7381	341194.47	57670.76
7382	341196.31	57633.69
7383	341190.62	57601.06
7384	341188.13	57557.93
7385	341195.30	57536.98
7386	341219.04	57498.29
7387	341225.94	57466.40
7388	341228.21	57443.18
7389	341231.49	57421.88
7390	341242.17	57394.38
7391	341258.91	57362.50
7392	341260.28	57346.77
7393	341253.43	57331.98
7394	341244.13	57319.14
7395	341237.74	57314.96
7396	341216.97	57313.04
7397	341193.68	57314.80
7398	341189.30	57313.81
7399	341185.32	57310.41

Обозначение характерных точек границы	Координаты, м (система координат МСК-167 (зона 4))	
	X	Y
7400	341176.11	57281.12
7401	341170.92	57270.19
7402	341169.28	57263.63
7403	341169.59	57246.77
7404	341174.18	57232.44
7405	341183.94	57221.78
7406	341203.74	57207.01
7407	341211.21	57195.01
7408	341215.90	57164.24
7409	341226.25	57149.42
7410	341230.88	57147.67
7411	341248.81	57155.36
7412	341276.36	57159.08
7413	341290.99	57154.81
7414	341308.45	57144.20
7415	341314.58	57138.05
7416	341316.95	57129.72
7417	341316.08	57121.25
7418	341311.87	57112.89
7419	341298.94	57100.42
7420	341289.11	57093.48
7421	341275.97	57092.13
7422	341261.12	57099.21
7423	341252.60	57100.38
7424	341246.09	57097.80
7425	341242.28	57092.62
7426	341240.45	57066.39
7427	341246.73	57029.65
7428	341245.36	57010.52
7429	341237.83	56998.62
7430	341210.27	56975.43
7431	341202.25	56965.74
7432	341193.40	56946.43
7433	341190.31	56931.35
7434	341190.55	56916.94
7435	341192.97	56897.92
7436	341200.54	56856.98
7437	341199.95	56835.78
7438	341193.84	56821.23

Обозначение характерных точек границы	Координаты, м (система координат МСК-167 (зона 4))	
	X	Y
7439	341176.08	56791.52
7440	341146.04	56757.93
7441	341136.97	56748.47
7442	341128.52	56737.62
7443	341120.89	56722.34
7444	341106.68	56681.92
7445	341096.78	56665.07
7446	341060.17	56626.48
7447	341025.47	56591.25
7448	341017.24	56580.59
7449	341001.22	56553.62
7450	340991.70	56542.33
7451	340976.82	56531.69
7452	340935.89	56523.57
7453	340925.06	56519.92
7454	340912.33	56509.42
7455	340900.04	56496.20
7456	340881.83	56459.32
7457	340876.65	56446.66
7458	340867.70	56412.50
7459	340856.04	56393.46
7460	340826.08	56364.38
7461	340797.50	56330.38
7462	340762.16	56297.03
7463	340742.84	56269.97
7464	340733.71	56251.07
7465	340725.62	56223.28
7466	340715.09	56197.89
7467	340704.96	56180.81
7468	340693.80	56169.09
7469	340659.52	56139.82
7470	340643.43	56122.20
7471	340636.16	56093.29
7472	340634.18	56065.19
7473	340627.73	56046.13
7474	340620.62	56033.36
7475	340601.33	56012.35
7476	340580.99	55997.80
7477	340570.63	55986.90

Обозначение характерных точек границы	Координаты, м (система координат МСК-167 (зона 4))	
	X	Y
7478	340565.13	55974.61
7479	340554.97	55946.93
7480	340548.96	55936.64
7481	340525.55	55907.12
7482	340518.28	55885.94
7483	340511.62	55860.74
7484	340509.21	55818.40
7485	340503.57	55790.95
7486	340500.89	55782.40
7487	340487.26	55757.16
7488	340479.17	55748.03
7489	340465.45	55745.67
7490	340450.41	55743.27
7491	340439.93	55735.36
7492	340436.27	55723.63
7493	340433.43	55698.41
7494	340425.52	55691.68
7495	340403.58	55683.58
7496	340380.73	55669.52
7497	340369.11	55666.61
7498	340361.89	55667.32
7499	340358.40	55673.25
7500	340357.02	55685.85
7501	340352.20	55697.12
7502	340342.90	55707.47
7503	340335.35	55707.90
7504	340329.04	55705.23
7505	340320.20	55698.48
7506	340316.51	55693.52
7507	340312.64	55676.23
7508	340313.69	55657.52
7509	340314.67	55622.39
7510	340308.61	55611.54
7511	340286.70	55597.41
7512	340277.93	55589.96
7513	340275.85	55584.03
7514	340276.98	55580.72
7515	340286.17	55571.23
7516	340301.25	55566.10

Обозначение характерных точек границы	Координаты, м (система координат МСК-167 (зона 4))	
	X	Y
7517	340311.36	55553.14
7518	340313.42	55541.96
7519	340318.09	55537.18
7520	340321.72	55537.78
7521	340326.10	55544.43
7522	340328.56	55554.77
7523	340334.96	55567.64
7524	340343.87	55574.65
7525	340350.18	55573.90
7526	340366.09	55558.18
7527	340374.80	55555.04
7528	340388.67	55554.42
7529	340400.61	55552.22
7530	340409.52	55542.36
7531	340410.15	55535.47
7532	340407.26	55516.29
7533	340408.86	55497.16
7534	340412.39	55490.84
7535	340419.38	55487.81
7536	340427.15	55487.62
7537	340450.56	55495.13
7538	340461.07	55494.88
7539	340470.42	55489.12
7540	340480.62	55477.22
7541	340485.33	55476.60
7542	340491.20	55484.33
7543	340493.35	55504.96
7544	340495.09	55517.17
7545	340502.05	55527.98
7546	340508.17	55533.47
7547	340554.36	55552.71
7548	340582.03	55569.31
7549	340591.91	55570.18
7550	340606.62	55563.05
7551	340616.30	55552.45
7552	340618.19	55535.22
7553	340614.78	55523.31
7554	340609.16	55504.18
7555	340616.56	55493.69



Обозначение характерных точек границы	Координаты, м (система координат МСК-167 (зона 4))	
	X	Y
7556	340633.37	55484.52
7557	340636.78	55480.95
7558	340637.68	55474.52
7559	340630.23	55431.96
7560	340616.37	55417.90
7561	340599.28	55411.88
7562	340589.01	55405.41
7563	340571.50	55385.38
7564	340558.12	55381.43
7565	340535.20	55380.48
7566	340524.47	55376.48
7567	340521.28	55371.78
7568	340522.64	55362.06
7569	340528.76	55353.54
7570	340536.93	55349.06
7571	340550.89	55344.74
7572	340565.68	55338.21
7573	340573.12	55329.34
7574	340575.54	55323.83
7575	340575.96	55315.56
7576	340568.39	55299.11
7577	340556.83	55286.35
7578	340546.04	55279.48
7579	340525.66	55276.73
7580	340509.29	55281.00
7581	340496.59	55282.03
7582	340482.17	55274.82
7583	340471.43	55264.67
7584	340464.90	55262.20
7585	340460.67	55264.83
7586	340459.45	55267.76
7587	340459.06	55273.33
7588	340461.90	55290.12
7589	340460.27	55296.37
7590	340456.67	55300.92
7591	340448.74	55306.37
7592	340437.52	55307.07
7593	340422.47	55288.16
7594	340417.32	55286.92

Обозначение характерных точек границы	Координаты, м (система координат МСК-167 (зона 4))	
	X	Y
7595	340414.06	55288.56
7596	340410.84	55294.42
7597	340410.49	55307.71
7598	340408.04	55314.04
7599	340402.04	55320.07
7600	340395.26	55321.78
7601	340369.70	55317.63
7602	340344.38	55316.28
7603	340331.51	55312.96
7604	340317.00	55298.48
7605	340297.35	55266.06
7606	340292.74	55262.10
7607	340286.73	55259.78
7608	340278.14	55260.82
7609	340273.99	55264.18
7610	340271.35	55269.27
7611	340271.08	55283.37
7612	340269.48	55287.59
7613	340259.89	55297.81
7614	340251.00	55301.31
7615	340244.69	55301.08
7616	340240.15	55298.57
7617	340221.63	55274.53
7618	340212.68	55270.16
7619	340206.58	55269.90
7620	340202.15	55272.12
7621	340200.22	55277.14
7622	340203.78	55290.15
7623	340219.32	55332.33
7624	340219.55	55347.20
7625	340215.10	55353.28
7626	340200.95	55362.35
7627	340171.72	55375.57
7628	340156.19	55391.49
7629	340137.23	55417.09
7630	340122.26	55424.96
7631	340109.88	55426.07
7632	340086.66	55422.02
7633	340062.66	55423.44

Обозначение характерных точек границы	Координаты, м (система координат МСК-167 (зона 4))	
	X	Y
7634	340030.72	55436.78
7635	340015.20	55429.73
7636	339990.39	55416.74
7637	339981.87	55413.97
7638	339973.08	55412.46
7639	339962.55	55409.88
7640	339952.00	55405.34
7641	339946.45	55399.48
7642	339941.53	55391.19
7643	339940.19	55383.52
7644	339939.83	55372.86
7645	339941.68	55360.34
7646	339938.71	55352.00
7647	339940.69	55347.22
7648	340046.77	55245.44
7649	340067.95	55224.96
7650	340126.99	55174.44
7651	340171.38	55126.27
7652	340040.75	54969.62
7653	339999.36	54777.52
7654	339946.70	54526.23
7655	339849.42	54547.01
7656	339755.14	54567.14
7657	339737.34	54589.14
7658	339711.44	54621.11
7659	339603.06	54624.20
7660	339597.45	54677.84
7661	339357.64	54606.58
7662	339081.25	54523.38
7663	338697.97	55394.72
7664	338551.47	55726.67
7665	338105.96	56482.77
7666	337943.93	56757.98
7667	337825.48	56769.69
7668	337176.23	56834.09
7669	337046.71	56864.49
7670	336776.74	56874.38
7671	336630.25	56889.84
7672	336450.61	56908.27

Обозначение характерных точек границы	Координаты, м (система координат МСК-167 (зона 4))	
	X	Y
7673	336507.24	57136.56
7674	336596.54	57502.28
7675	336666.23	57787.19
7676	336779.78	58253.48
7677	336911.36	58795.22
7678	337001.94	59167.86
7679	337090.05	59530.98
7680	337146.08	59759.08
7681	337258.15	60216.06
7682	337276.96	60293.28
7683	337210.82	60719.18
7684	337229.04	60870.60
7685	337244.20	61017.48
7686	337292.42	61406.94
7687	337320.32	61643.64
7688	337418.94	62462.76
7689	337821.33	62999.25
7690	337790.17	63145.38
7691	338105.38	63043.80
7692	338346.66	63447.54
7693	338374.38	63494.54
7694	338677.31	64000.93
7695	338393.58	64154.57
7696	338116.78	64304.06
7697	338166.68	64460.40
7698	338229.94	64663.54
7699	338306.55	64909.26
7700	338239.44	65194.77
7701	338167.35	65582.93
7702	338179.84	65684.42
7703	338215.88	65938.76
7704	338238.45	66125.66
7705	338248.14	66916.38
7706	338231.82	67031.02
7707	338217.05	67239.60
7708	338208.44	67357.83
7709	338250.83	67518.14
7710	338651.28	67793.82
7711	338958.91	68005.32

Обозначение характерных точек границы	Координаты, м (система координат МСК-167 (зона 4))	
	X	Y
7712	339178.66	68156.76
7713	339276.18	68223.78
7714	339673.06	67811.24
7715	339750.38	67964.78
7716	339978.28	68419.78
7717	340217.36	68889.74
7718	340261.52	68969.64
7719	340670.20	69704.22
7720	340880.18	70083.40
7721	340911.16	70313.76
7722	340932.24	70470.78
7723	340955.12	70649.28
7724	341000.66	70651.36
7725	341205.98	70660.96
7726	341330.82	70667.50
7727	342229.84	70706.00
7728	342527.82	70718.08
7729	343208.94	70753.82
7730	343303.88	70746.98
7731	343392.79	70756.10
7732	343204.00	71487.30
7733	343107.14	71856.40
7734	342994.31	72294.40
7735	342849.28	72855.15
7736	342720.58	73338.47
7737	342671.90	73550.73
7738	342617.81	73729.41
7739	342472.28	74277.45
1	342356.40	74727.99

Площадь муниципального образования 1764929,85 га.

Приложение 44  
к Закону края  
от 10 октября 2024 г. № 8-3151

Приложение 44  
к Закону края  
от 18 февраля 2005 г. № 13-3003

## **Текстовое описание местоположения границ муниципального образования Ермаковский район**

По смежеству с землями муниципального образования  
Каратузский район

Граница муниципального образования Ермаковский район по смежеству с землями муниципального образования Каратузский район проходит от узловой точки 1 до узловой точки 3103 протяженностью 213921,80 м.

От точки 1 – узловой точки пересечения границ муниципального образования Шушенский район, муниципального образования Ермаковский район и муниципального образования Каратузский район граница идет на юго-восток прямой линией 2777,71 м по сенокосу и лесу до реки Суэтук (точка 20). Далее граница следует в северо-восточном направлении плавной линией 1282,24 м по середине реки Суэтук вверх по течению до точки 60.

От точки 60 граница проходит в юго-восточном направлении ломаной линией 6648,00 м по лесу и пашне до точки 113. Затем граница идет на юго-запад прямой линией 354,95 м по сенокосу до точки 115. Далее граница следует на юго-восток ломаной линией 4818,65 м по болоту и лесу, пересекая реку Кебеж, до точки 157.

От точки 157 граница проходит на восток прямой линией 2195,95 м по лесу и пашне до точки 168. Затем граница идет на северо-восток прямой линией 966,49 м по лесу и пастбищу до реки Кебеж (точка 174). Далее граница следует общим направлением на юго-восток плавной линией 27229,11 м по середине реки Кебеж вверх по течению до точки 1129.

От точки 1129 граница проходит в северо-восточном направлении прямой линией 339,85 м по лесу до точки 1132. Затем граница идет на юго-восток ломаной линией 2108,57 м по болоту до точки 1144. Далее граница следует на северо-восток прямой линией 1500,42 м по лесу, пересекая полевую дорогу, до точки 1147.

От точки 1147 граница проходит на восток прямой линией 526,28 м по лесу до точки 1149. Затем граница идет на юг прямой линией 997,49 м по лесу и границе болота до точки 1153. Далее граница следует на северо-восток ломаной линией 8832,97 м по лесу до точки 1196. Затем граница проходит на юго-восток прямой линией 2518,35 м по лесу, пересекая безымянный ручей, ручей Заборский Ключ и ручей Гнилой Ключ, до точки 1214.

От точки 1214 граница идет на восток ломаной линией 1210,68 м по лесу и болоту Сергеевское, пересекая реку Киндырлык, до точки 1221. Далее граница

следует в юго-восточном направлении ломаной линией 2880,27 м по болоту до точки 1238. Затем граница проходит в восточном направлении прямой линией 213,80 м по болоту до точки 1239.

От точки 1239 граница идет в северо-восточном направлении прямой линией 905,27 м по болоту до точки 1241. Далее граница следует на восток прямой линией 1758,78 м по лесу, пересекая полевую дорогу и грунтовую дорогу, до точки 1252. Затем граница проходит на северо-восток ломаной линией 3951,01 м по лесу до точки 1268.

От точки 1268 граница идет в юго-восточном направлении ломаной линией 4802,63 м по лесу до точки 1287. Далее граница следует на северо-восток ломаной линией 1103,14 м по лесу до точки 1295. Затем граница проходит на восток ломаной линией 2965,47 м по лесу, пересекая реку Большой Червизюль и протоку Тайгишская, до реки Тайгиш (точка 1329).

От точки 1329 граница идет в южном, юго-западном и юго-восточном направлении плавной линией 23259,36 м по середине реки Тайгиш вверх по течению до реки Кедран (точка 1850). Далее граница следует на юго-запад плавной линией 6449,12 м по середине реки Кедран вверх по течению до точки 2003. Затем граница проходит на юго-запад плавной линией 1739,79 м по лесу до точки 2030.

От точки 2030 граница идет общим направлением на юго-восток плавной линией 32743,98 м по хребту Кедранский до точки 2379. Далее граница следует на юг ломаной линией 457,35 м по лесу до точки 2384. Затем граница проходит извилистой линией по каменистой поверхности: на юго-восток 1053,33 м до точки 2400, на восток 5651,63 м до точки 2519.

От точки 2519 граница идет извилистой линией по каменистой поверхности: на северо-восток 1744,24 м до точки 2557, на юго-восток 2495,60 м до точки 2586, на восток 1641,71 м до точки 2602, на северо-восток 2291,21 м до точки 2625, на восток 1685,12 м до точки 2643. Далее граница следует на север плавной линией 4773,64 м по хребту Метугул-Тайга до точки 2692.

От точки 2692 граница проходит в юго-восточном направлении плавной линией 6522,25 м по хребту Метугул-Тайга до точки 2752. Затем граница идет на восток плавной линией 9404,54 м, пересекая реку Верхняя Буйба (Буйба 3-я), по лесу до точки 2824. Далее граница следует в северо-восточном направлении плавной линией 9365,17 м по лесу, пересекая безымянные ручьи, до точки 2901.

От точки 2901 граница проходит в юго-восточном направлении плавной линией 9159,59 м по лесу, пересекая безымянный ручей, до точки 2984. Затем граница идет на юго-восток плавной линией 10596,09 м по лесу до Куртушибинского хребта до точки 3103 – узловой точки пересечения границ муниципального образования Каратузский район, муниципального образования Ермаковский район и Республики Тыва.

#### По смежеству с землями Республики Тыва

Граница муниципального образования Ермаковский район по смежеству с землями Республики Тыва проходит от узловой точки 3103 до узловой точки 5792

протяженностью 337021,83 м.

От точки 3103 – узловой точки пересечения границ муниципального образования Каратузский район, муниципального образования Ермаковский район и Республики Тыва граница следует ломаной линией по каменистой поверхности Куртушибинского хребта: на юго-восток 1789,08 м до точки 3114, на юго-запад 3937,73 м до точки 3151, на юго-восток 3410,89 м до точки 3184, на юго-запад 4000,96 м до точки 3226.

От точки 3226 граница идет извилистой линией по каменистой поверхности Куртушибинского хребта: на юго-восток 6017,31 м до точки 3291, на юго-запад 15127,69 м до точки 3461, на юго-восток 2145,39 м до точки 3488, на юго-запад 12890,42 м до точки 3616. Далее граница проходит плавной линией по каменистой поверхности Куртушибинского хребта: на юго-восток 840,47 м до точки 3626, на юго-запад 1615,17 м до точки 3639, на запад 645,16 м до точки 3647.

От точки 3647 граница следует ломаной линией по каменистой поверхности Куртушибинского хребта: на юг 2868,64 м до точки 3664, на юго-запад 3501,43 м до точки 3672, на запад 1517,00 м до точки 3676, на северо-запад 617,55 м до точки 3679, на юго-запад 828,53 м до точки 3682, на юг 1913,13 м до точки 3692, на юго-запад 1060,61 м до точки 3694, на юг 1104,51 м до точки 3700, на юго-восток 4416,85 м до точки 3713, на юго-запад 11352,50 м до точки 3765.

От точки 3765 граница идет в юго-восточном направлении ломаной линией 1222,65 м по вырубленному участку леса и сенокосу, пересекая полевую дорогу, до точки 3770. Затем граница проходит на юго-запад ломаной линией 2616,25 м по сенокосу, пересекая полевую дорогу, по вырубленному участку леса до точки 3782.

От точки 3782 граница следует в юго-восточном направлении ломаной линией 1719,48 м по сенокосу, пересекая автомобильную дорогу Р-257 «Енисей», по вырубленному участку леса до точки 3784. Далее граница идет на юго-запад ломаной линией 2360,70 м по вырубленному участку леса, пересекая полевую дорогу, по лесу до точки 3793. Затем граница проходит на юго-восток ломаной линией 3189,70 м по лесу, пересекая грунтовую дорогу, до Куртушибинского хребта (точка 3807).

От точки 3807 граница следует ломаной линией по лесу Куртушибинского хребта, пересекая лесные дороги: на юго-восток 1146,53 м до точки 3814, на юго-запад 10614,90 м до точки 3880, на северо-запад 2420,09 м до точки 3892, на юго-запад 13320,28 м до точки 3996, на запад 4145,34 м до точки 4034, на юго-запад 15873,78 м до точки 4189, на северо-запад 1208,56 м до точки 4203, на юго-запад 20266,85 м до точки 4366, на запад 3884,94 м до точки 4389.

От точки 4389 граница идет на юго-запад ломаной линией 11831,80 м по каменистой поверхности Куртушибинского хребта до точки 4504. Далее граница проходит общим направлением на запад ломаной линией 2323,73 м по каменистой поверхности Куртушибинского хребта до точки 4521. Затем граница следует на северо-запад ломаной линией 2342,40 м по лесу Куртушибинского хребта до точки 4539.

От точки 4539 граница идет в юго-западном направлении ломаной линией 1560,54 м по лесу и каменистой поверхности Куртушибинского хребта



до точки 4550. Далее граница проходит на северо-запад ломаной линией 2422,63 м по каменистой поверхности и лесу Куртушибинского хребта, пересекая лесную дорогу, до точки 4568.

От точки 4568 граница следует ломаной линией по лесу Куртушибинского хребта: на юго-запад 1826,15 м до точки 4584, на северо-запад 976,60 м до точки 4594, на юго-запад 595,38 м до точки 4602. Затем граница идет в северо-западном направлении ломаной линией 2827,16 м по лесу и каменистой поверхности Куртушибинского хребта, пересекая лесную дорогу, до точки 4627.

От точки 4627 граница проходит общим направлением на юго-запад ломаной линией 7593,87 м по лесу Куртушибинского хребта, пересекая лесную дорогу, до точки 4702. Далее граница следует на северо-запад ломаной линией 2216,18 м по лесу и каменистой поверхности Куртушибинского хребта, пересекая лесную дорогу, до точки 4719.

От точки 4719 граница идет ломаной линией по каменистой поверхности Куртушибинского хребта: на юго-запад 5881,15 м до точки 4764, на северо-запад 1572,83 м до точки 4773, на юго-запад 2037,81 м до точки 4792, на северо-запад 2610,51 м до точки 4816. Затем граница проходит ломаной линией по каменистой поверхности и лесу Куртушибинского хребта: на юго-запад 2213,24 м до точки 4836, на северо-запад 6226,90 м до точки 4878.

От точки 4878 граница следует ломаной линией по лесу Куртушибинского хребта: на запад 1168,88 м до точки 4884, на юго-запад 4552,77 м до точки 4919. Далее граница идет на северо-запад ломаной линией 2845,70 м по лесу Куртушибинского хребта, пересекая лесную дорогу, до точки 4940. Затем граница проходит в юго-западном направлении ломаной линией 9658,83 м по лесу и пастбищу до правого берега Саяно-Шушенского водохранилища (точка 5010).

От точки 5010 граница следует в юго-западном направлении прямой линией 403,63 м, пересекая Саяно-Шушенское водохранилище от правого до левого берега, до точки 5011. Далее граница идет ломаной линией по пастбищу: на юго-запад 349,66 м до точки 5014, на северо-запад 455,26 м до точки 5019. Затем граница проходит общим направлением на юго-запад ломаной линией 4323,03 м по пастбищу и границе леса, пересекая полевые дороги, до Хемчикского хребта (точка 5053).

От точки 5053 граница следует ломаной линией по лесу Хемчикского хребта: на северо-запад 4757,70 м до точки 5095, общим направлением на запад 2423,02 м до точки 5119, на северо-запад 3449,69 м, пересекая лесную дорогу, до точки 5149, на юго-запад 1285,06 м до точки 5160. Далее граница идет общим направлением на северо-запад ломаной линией 9034,81 м по лесу и каменистой поверхности Хемчикского хребта, пересекая лесную дорогу, до точки 5226.

От точки 5226 граница проходит в юго-западном направлении ломаной линией 2936,33 м по каменистой поверхности Хемчикского хребта до точки 5246. Затем граница следует на северо-запад ломаной линией 4187,61 м по каменистой поверхности и лесу Хемчикского хребта, пересекая лесную дорогу, до точки 5273.

От точки 5273 граница идет ломаной линией по каменистой поверхности Хемчикского хребта: на юго-запад 5247,18 м до точки 5305, на северо-запад 1778,09 м до точки 5317, на юго-запад 1247,88 м до точки 5328. Далее граница

проходит на северо-запад ломаной линией 12780,80 м по каменистой поверхности и лесу Хемчикского хребта до точки 5449.

От точки 5449 граница следует ломаной линией по лесу и каменистой поверхности Хемчикского хребта: на запад 2828,48 м до точки 5477, на юго-запад 4252,20 м до точки 5523, на северо-запад 952,63 м до точки 5533. Затем граница идет общим направлением на запад ломаной линией 12984,21 м по лесу и каменистой поверхности Хемчикского хребта, пересекая лесные дороги, до точки 5656.

От точки 5656 граница проходит в юго-западном направлении ломаной линией 1542,26 м по лесу Хемчикского хребта до точки 5669. Далее граница следует в южном направлении плавной линией 1298,18 м по лесу и каменистой поверхности Хемчикского хребта до точки 5677. Затем граница идет ломаной линией по каменистой поверхности Хемчикского хребта: на северо-запад 7045,46 м до точки 5723, на юго-запад 632,92 м до точки 5729.

От точки 5729 граница следует на северо-запад ломаной линией 9949,61 м по лесу и каменистой поверхности Хемчикского хребта, пересекая лесную дорогу, до Саянского хребта до точки 5792 – узловой точки пересечения границ Республики Тыва, муниципального образования Ермаковский район и муниципального образования Шушенский район.

#### По смежеству с землями муниципального образования Шушенский район

Граница муниципального образования Ермаковский район по смежеству с землями муниципального образования Шушенский район проходит от узловой точки 5792 до узловой точки 1 протяженностью 368278,55 м.

От точки 5792 – узловой точки пересечения границ Республики Тыва, муниципального образования Ермаковский район и муниципального образования Шушенский район граница идет извилистой линией по каменистой поверхности Саянского хребта: на северо-восток 3017,80 м до точки 5800, на северо-запад 1064,60 м до точки 5804, на северо-восток 3023,09 м до точки 5810, на юго-восток 1623,69 м до точки 5814.

От точки 5814 граница следует извилистой линией по каменистой поверхности Саянского хребта: на северо-восток 5865,99 м до точки 5830, на юго-восток 2377,67 м до точки 5839, на северо-восток 2571,78 м до точки 5849, на юго-восток 722,08 м до точки 5851, на северо-восток 3801,65 м до точки 5868, на юго-восток 852,00 м до точки 5870, на северо-восток 1606,67 м до точки 5875, на северо-запад 817,90 м до точки 5878.

От точки 5878 граница проходит извилистой линией по каменистой поверхности Саянского хребта общим направлением: на северо-восток 15177,46 м до точки 5931, на юго-восток 858,72 м до точки 5935, на северо-восток 8913,51 м до точки 5965, на юго-восток 2477,72 м до точки 5977, на северо-восток 7204,66 м до точки 6005, на юго-восток 2999,42 м до точки 6018.

От точки 6018 граница идет извилистой линией по каменистой поверхности Саянского хребта общим направлением: на северо-восток 2040,58 м до точки 6026,

на юго-восток 3782,71 м до точки 6043, на северо-восток 2757,50 м до точки 6057, на юго-восток 2064,17 м до точки 6068, на северо-восток 7101,11 м до точки 6092, на юго-восток 7740,39 м до точки 6119.

От точки 6119 граница следует извилистой линией по каменистой поверхности Саянского хребта общим направлением: на северо-восток 15852,41 м до точки 6193, на северо-запад 5609,59 м до точки 6230, на северо-восток 2898,35 м до точки 6246, на северо-запад 4196,27 м до точки 6274, на северо-восток 10285,63 м до точки 6355, на юго-восток 1172,30 м до точки 6367.

От точки 6367 граница проходит извилистой линией по каменистой поверхности Саянского хребта общим направлением: на северо-восток 3121,73 м до точки 6392, на восток 2952,67 м до точки 6409. Далее граница идет извилистой линией по каменистой поверхности и лесу общим направлением: на северо-запад 14177,48 м до точки 6494, на северо-восток 9099,49 м до левого берега Саяно-Шушенского водохранилища (точка 6545).

От точки 6545 граница следует в северо-восточном направлении прямой линией 594,70 м, пересекая Саяно-Шушенское водохранилище от левого до правого берега, до точки 6547. Затем граница проходит общим направлением на северо-восток ломаной линией 18101,34 м по каменистой поверхности и лесу до точки 6621.

От точки 6621 граница идет общим направлением на северо-запад ломаной линией 21149,33 м по каменистой поверхности и лесу до Березовского хребта (точка 6743). Далее граница следует общим направлением на северо-запад извилистой линией 7949,93 м по каменистой поверхности и лесу Березовского хребта до точки 6788.

От точки 6788 граница проходит общим направлением на север ломаной линией 7141,65 м по пастбищу, пересекая полевую дорогу, по лесу до точки 6831. Затем граница идет общим направлением на северо-восток ломаной линией 5557,43 м по лесу до точки 6857. Далее граница следует на северо-запад ломаной линией 7747,79 м по пастбищу и лесу, пересекая полевую дорогу, до точки 6893.

От точки 6893 граница проходит на северо-восток ломаной линией 1745,92 м по пастбищу и лесу до точки 6905. Затем граница идет ломаной линией по лесу: на северо-запад 717,54 м до точки 6909, на северо-восток 1348,03 м до точки 6915, на северо-запад 623,13 м до точки 6919. Далее граница следует в юго-западном направлении ломаной линией 2626,84 м по лесу до точки 6934.

От точки 6934 граница проходит на северо-запад ломаной линией 3453,97 м по лесу, пересекая сенокос и реку Большая Шушь, до безымянного ручья (точка 6939). Затем граница идет на северо-запад извилистой линией 1325,89 м по руслу безымянного ручья вниз по течению до точки 6981. Далее граница следует в западном направлении прямой линией 1425,08 м по лесу и сенокосу, пересекая безымянный ручей и полевую дорогу, до точки 6982.

От точки 6982 граница проходит на северо-восток ломаной линией 2320,97 м по лесу, пересекая полевые дороги и безымянный ручей, по заболоченной местности и пашне, пересекая реку Большая Шушь и проселочную дорогу, по лесу до точки 6988. Затем граница идет в северо-западном направлении ломаной линией 3420,27 м по пашне, пастбищу и лесу, пересекая ручей Тарасовский, до точки 6997.

От точки 6997 граница следует на северо-восток прямой линией 1409,49 м по лесу, пересекая безымянный ручей и проселочную дорогу, по пашне до точки 6999. Далее граница проходит в северо-западном направлении ломаной линией 2840,99 м по пашне и лесу до точки 7006. Затем граница идет на северо-восток ломаной линией 1107,44 м по лесу, пересекая реку Иджа и полевые дороги, по пашне до точки 7009.

От точки 7009 граница следует ломаной линией общим расстоянием 2938,39 м по лесу и пашне: на северо-запад, пересекая полевую дорогу, до точки 7012, на север до точки 7015. Далее граница проходит в юго-восточном направлении прямой линией 1069,07 м по лесу до точки 7017. Затем граница идет общим направлением на северо-восток ломаной линией 7487,91 м по лесу и пашне, пересекая реку Иджа и проселочную дорогу, до точки 7031.

От точки 7031 граница следует в северо-восточном направлении прямой линией 1984,56 м по пашне и лесу до реки Агеевка (точка 7037). Далее граница проходит общим направлением на восток извилистой линией 2249,83 м по середине реки Агеевка вниз по течению до устья безымянного ручья (точка 7066).

От точки 7066 граница идет общим направлением на северо-запад извилистой линией 2624,51 м по руслу безымянного ручья вверх по течению до точки 7107. Затем граница следует на северо-восток прямой линией 1731,05 м по лесу и пашне, пересекая проселочную дорогу, до точки 7118. Далее граница проходит в восточном направлении ломаной линией 398,36 м по лесу до точки 7121.

От точки 7121 граница идет в северном направлении прямой линией 992,64 м по лесу и пашне до точки 7124. Затем граница следует на восток прямой линией 756,98 м по лесу до точки 7126. Далее граница проходит на северо-восток ломаной линией 3835,05 м по лесу и пашне, пересекая полевую дорогу, до точки 7138.

От точки 7138 граница идет на восток прямой линией 612,28 м по лесу до полевой дороги (точка 7139). Затем граница следует по пашне и лесу: на северо-запад ломаной линией 5482,33 м до точки 7149, на север прямой линией 789,89 м до точки 7150. Далее граница проходит на север прямой линией 2183,98 м по границе между урочищем Жеблахтинское Ермаковского лесничества и урочищем Темные Стрелки Саяно-Шушенского лесничества, по лесу и болоту до точки 7152.

От точки 7152 граница идет в северо-восточном направлении ломаной линией 3565,44 м по болоту и лесу, пересекая автомобильную дорогу Р-257 «Енисей», по пашне до точки 7160. Затем граница следует на юго-восток прямой линией 1957,53 м по пашне и пастбищу, пересекая безымянные озера, до реки Оя (точка 7163).

От точки 7163 граница проходит общим направлением на северо-запад извилистой линией 13062,36 м по середине реки Оя вниз по течению до точки 7257. Далее граница идет общим направлением на юго-восток ломаной линией 1770,43 м по лесу и пашне до точки 7266. Затем граница следует на север прямой линией 3063,17 м по пашне и лесу, пересекая автомобильную дорогу Енисей – Ивановка, до точки 7276.

От точки 7276 граница проходит в северо-восточном направлении ломаной линией 3267,25 м по пашне и лесу до точки 7284. Далее граница идет на юго-восток прямой линией 2379,68 м по лесу, пересекая полевую дорогу, до точки 7289. Затем граница следует на восток прямой линией 1641,22 м по лесу, пересекая полевую дорогу, до точки 7293.

От точки 7293 граница проходит по границе пашни, по лесу общим расстоянием 930,02 м: на юг прямой линией до точки 7294, на юго-запад прямой линией до точки 7295. Далее граница идет общим направлением на юго-запад ломаной линией 3862,22 м по лесу, пересекая полевую дорогу, до точки 7306.

От точки 7306 граница следует по границе пашни и по лесу: в южном направлении прямой линией 406,77 м до точки 7307, в юго-восточном направлении прямой линией 1193,00 м до точки 7310. Затем граница проходит на северо-восток ломаной линией 2597,85 м по границе пашни, по лесу, пересекая полевую дорогу, до точки 7316.

От точки 7316 граница идет на юго-восток ломаной линией 1713,02 м по лесу, границе леса и пашни до просеки (точка 7321). Далее граница следует на восток прямой линией 1830,78 м по просеке до точки 7326. Затем граница проходит по лесу: на юго-восток прямой линией 532,72 м, пересекая реку Ашпа и полевую дорогу, до точки 7328, на юго-запад ломаной линией 841,38 м, пересекая полевую дорогу, до точки 7333, на юго-восток прямой линией 207,01 м, пересекая безымянный ручей, до точки 7334.

От точки 7334 граница идет на юго-запад прямой линией 574,60 м по лесу, пересекая просеку, до точки 7336. Далее граница следует на север ломаной линией 246,38 м по лесу до реки Ашпа (точка 7338). Затем граница проходит общим направлением на юго-запад извилистой линией 5752,74 м по середине реки Ашпа вниз по течению до точки 7647.

От точки 7647 граница идет на северо-запад прямой линией 319,68 м по лесу до точки 7651. Далее граница следует в юго-западном направлении ломаной линией 657,23 м по лесу до точки 7654. Затем граница проходит на юго-восток ломаной линией 427,68 м по лесу, огибая безымянный пруд с восточной стороны, пересекая реку Ашпа, до точки 7660.

От точки 7660 граница идет в юго-западном направлении прямой линией 538,81 м по лесу до точки 7662. Далее граница следует на юго-восток ломаной линией 2511,71 м по лесу до точки 7666. Затем граница проходит в южном направлении ломаной линией 1502,54 м по лесу, пересекая полевую дорогу, до точки 7672.

От точки 7672 граница идет общим направлением на северо-восток ломаной линией 6491,44 м по сенокосу и лесу до точки 7690. Далее граница следует на северо-запад прямой линией 331,17 м по лесу до точки 7691. Затем граница проходит в северо-восточном направлении прямой линией 1114,99 м по лесу до точки 7694.

От точки 7694 граница идет на юго-восток прямой линией 637,25 м по лесу, пересекая полевую дорогу, до точки 7696. Далее граница следует общим направлением на восток ломаной линией 3269,78 м по лесу, пересекая полевую дорогу, по пашне до точки 7709. Затем граница проходит на северо-восток прямой

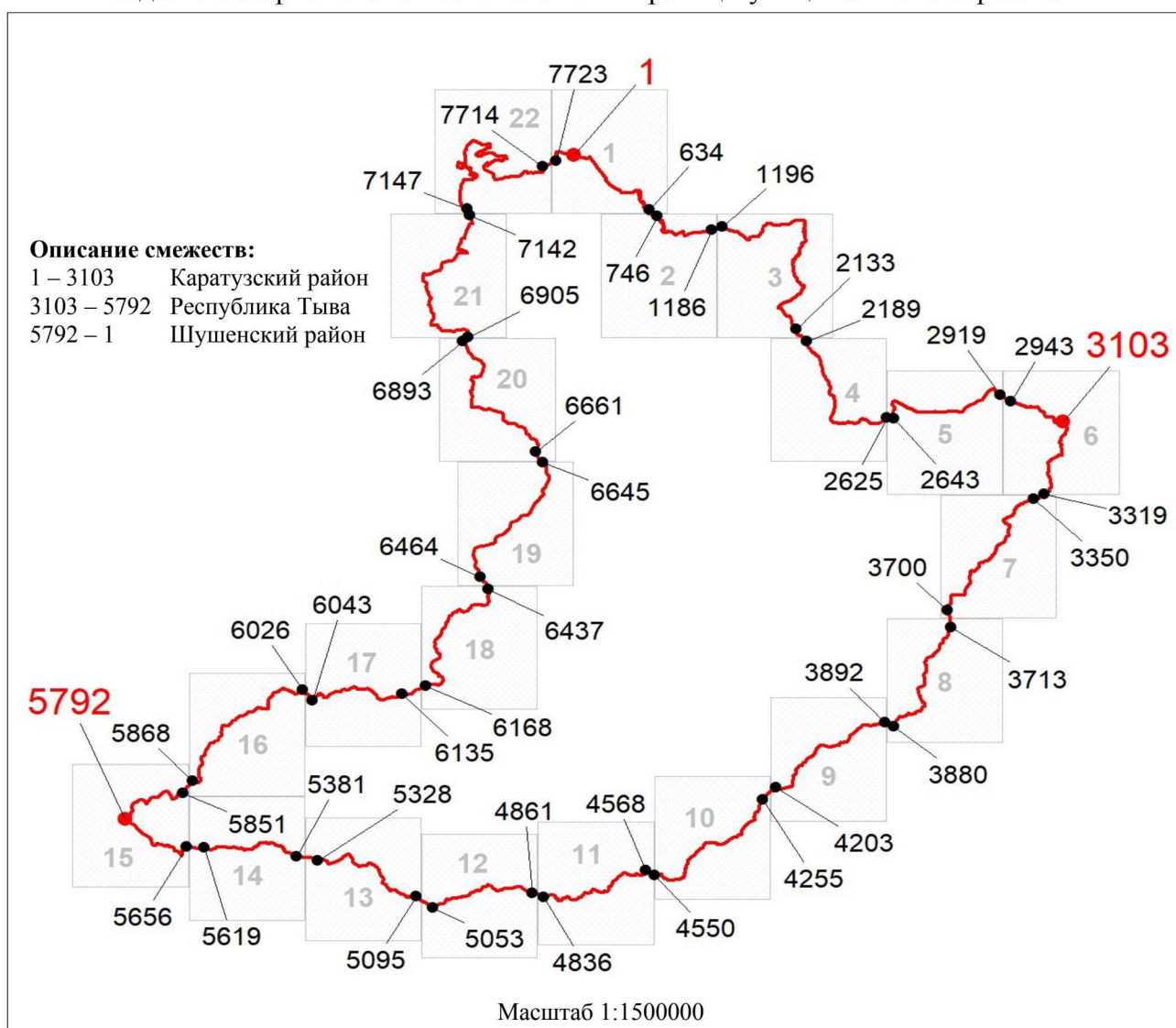
линией 1244,70 м по пашне и лесу, пересекая реку Малый Суэтук и полевою дорогу, до точки 7713.

От точки 7713 граница идет в северо-западном направлении прямой линией 572,45 м по лесу до точки 7714. Далее граница следует на северо-восток ломаной линией 3144,24 м по лесу и пашне до точки 7723. Затем граница проходит в северном направлении прямой линией 2440,83 м по лесу и пашне до точки 7731.

От точки 7731 граница идет на юго-восток прямой линией 4105,13 м по пашне, пересекая проселочные дороги, по лесу до точки 1 – узловой точки пересечения границ муниципального образования Шушенский район, муниципального образования Ермаковский район и муниципального образования Каратузский район.

### Графическое отображение местоположения границ муниципального образования Ермаковский район

Раздел I. Обзорная схема местоположения границ муниципального образования

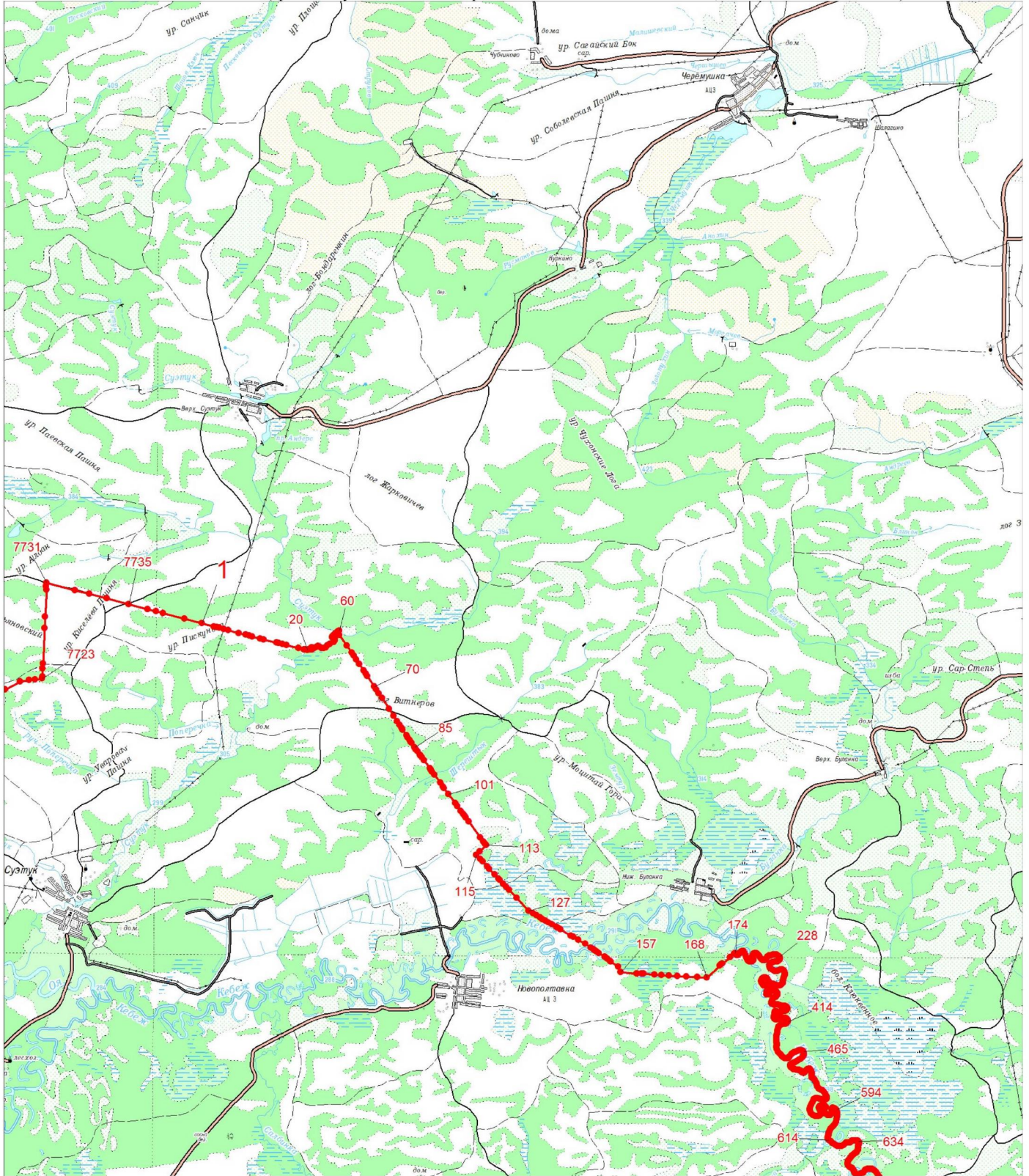


Используемые условные знаки и обозначения:

	Граница муниципального образования
	Узловая точка границы муниципального образования и её номер
	Поворотная точка границы муниципального образования и её номер
	Номер выносного листа обзорной схемы местоположения границ муниципального образования

Раздел II. Выносные листы обзорной схемы местоположения границ муниципального образования

Выносной лист № 1 (граница муниципального образования от точки 1 до точки 634, от точки 7723 до точки 1)



Масштаб 1:100000

Условные обозначения:

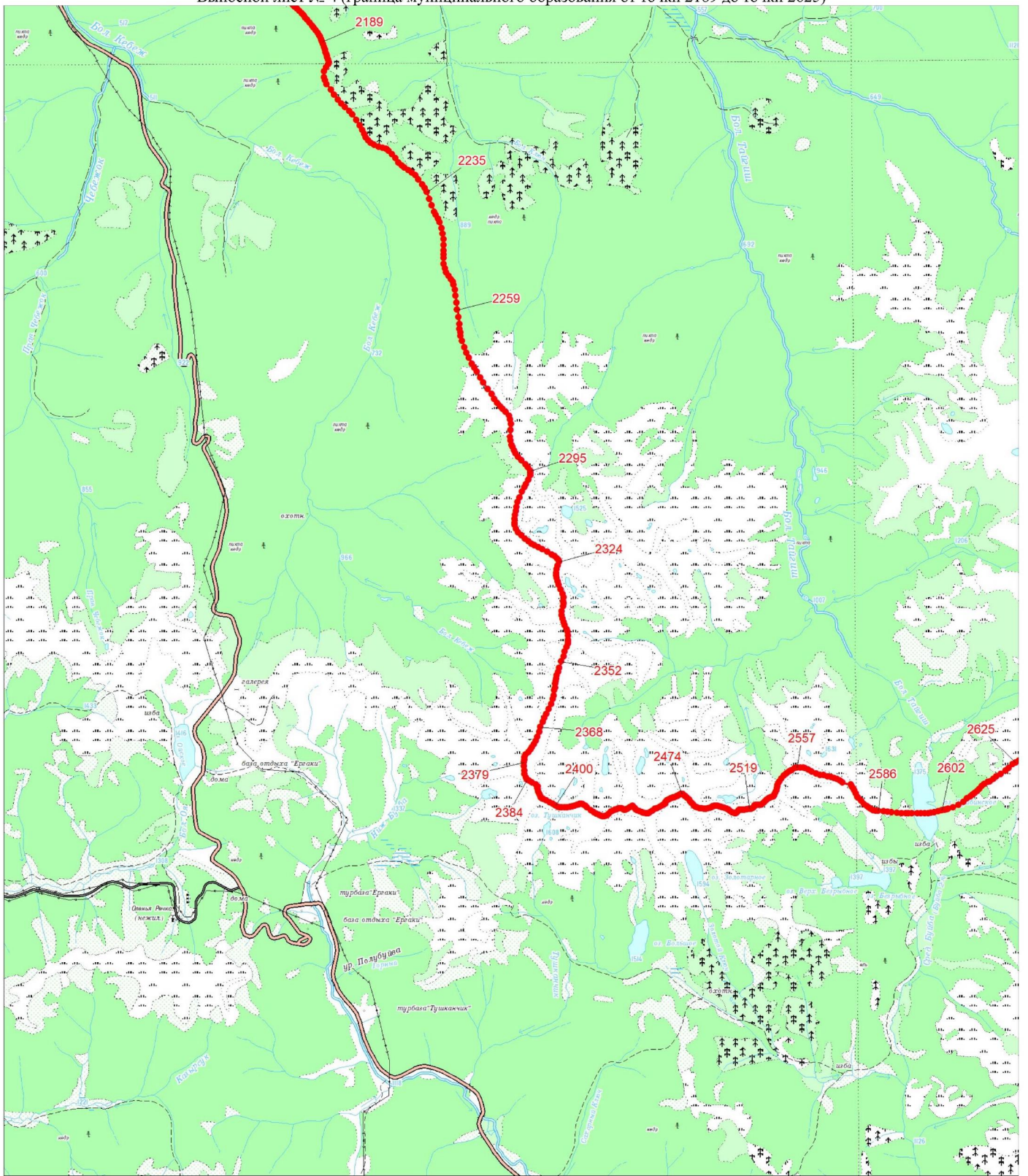
- Граница муниципального образования
- Характерная точка границы муниципального образования
- 1 Надписи номеров характерных точек границы муниципального образования







Выносной лист № 4 (граница муниципального образования от точки 2189 до точки 2625)

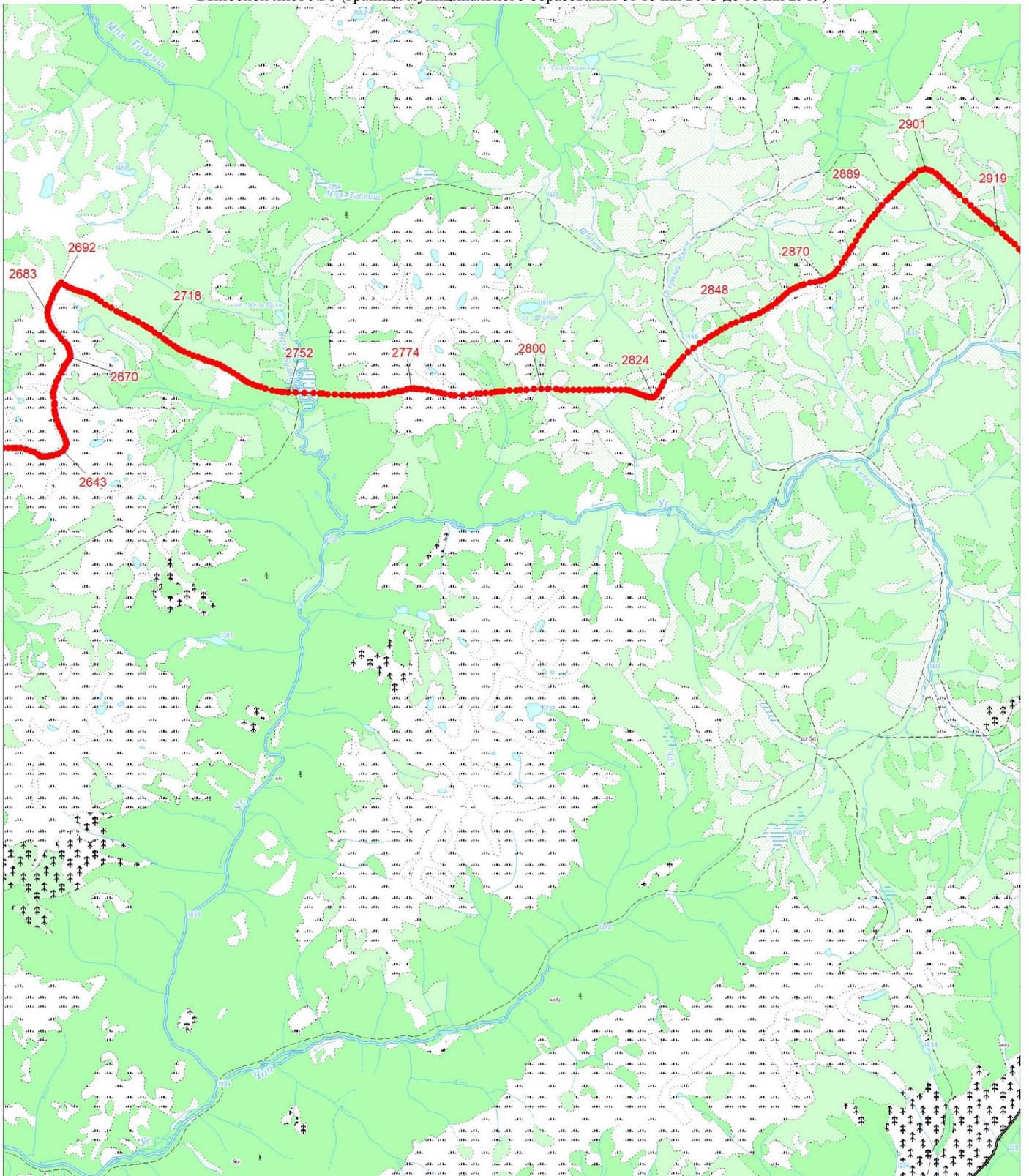


Масштаб 1:100000

Условные обозначения:




- Граница муниципального образования
- Характерная точка границы муниципального образования
- 1 Надписи номеров характерных точек границы муниципального образования

## Выносной лист № 5 (граница муниципального образования от точки 2643 до точки 2919)

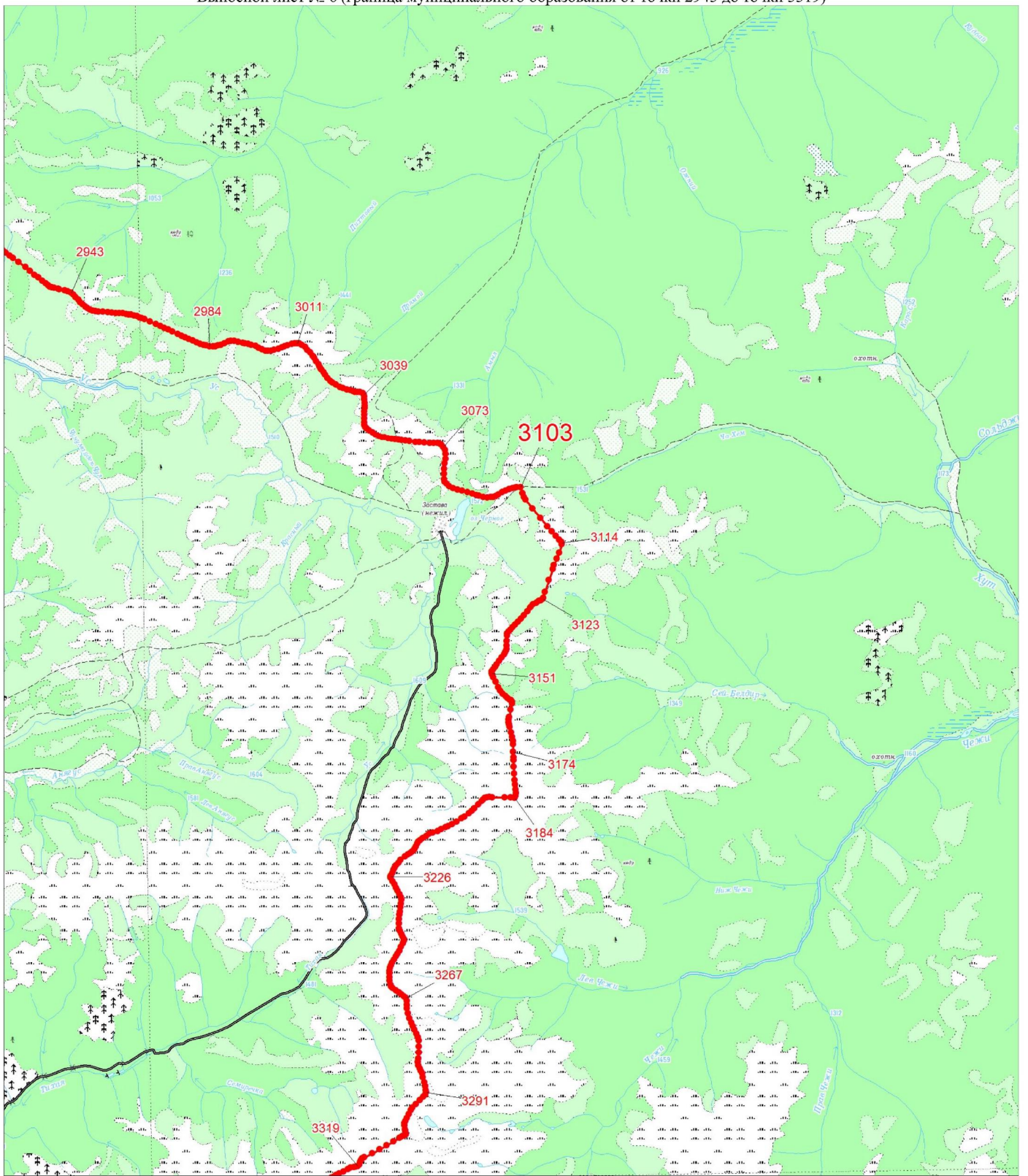


Масштаб 1:100000

Условные обозначения:

	Граница муниципального образования
	Характерная точка границы муниципального образования
	Надписи номеров характерных точек границы муниципального образования

Выносной лист № 6 (граница муниципального образования от точки 2943 до точки 3319)

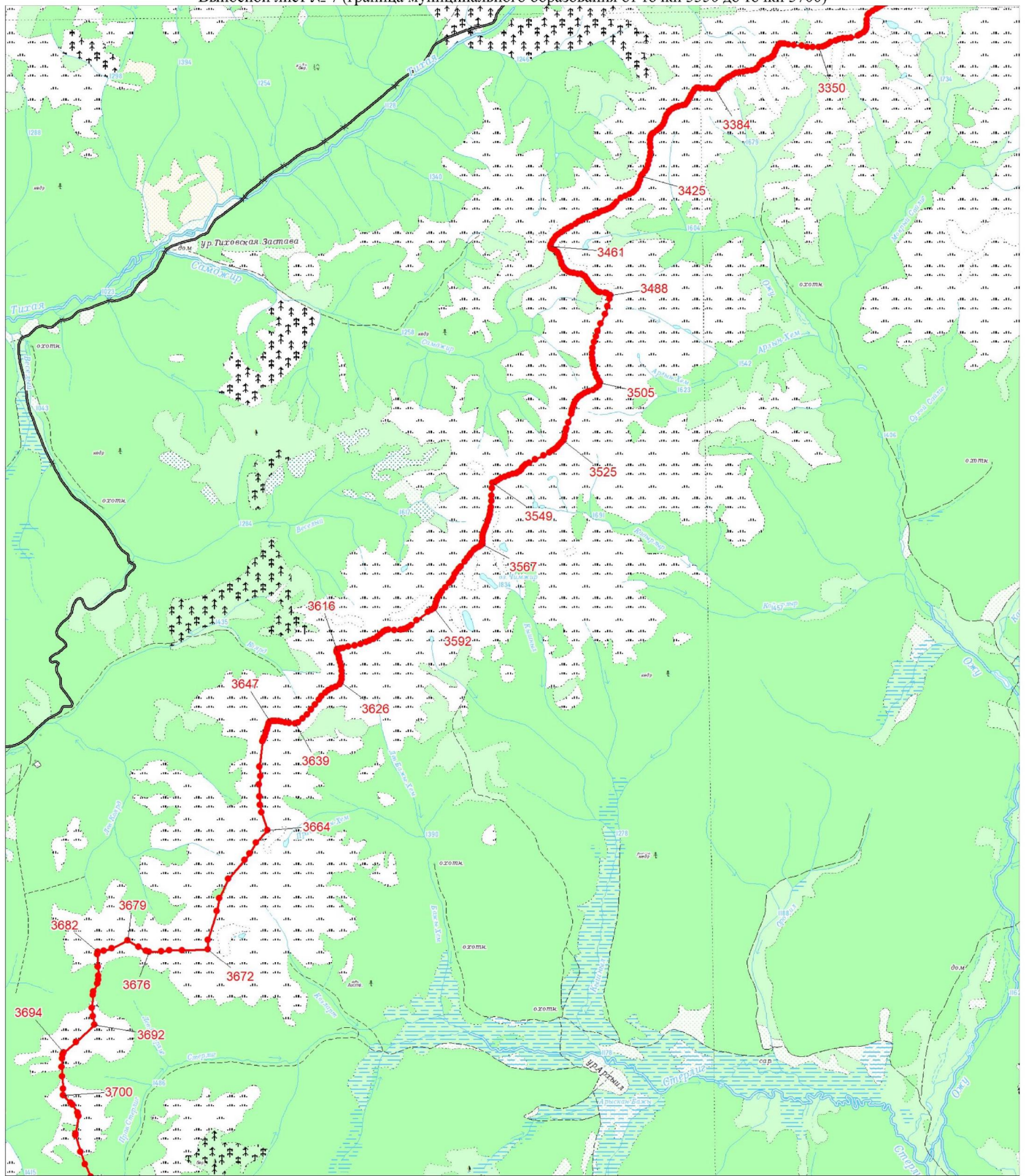


Масштаб 1:100000

Условные обозначения:

- Граница муниципального образования
- Характерная точка границы муниципального образования
- 1 Надписи номеров характерных точек границы муниципального образования

Выносной лист № 7 (граница муниципального образования от точки 3350 до точки 3700)

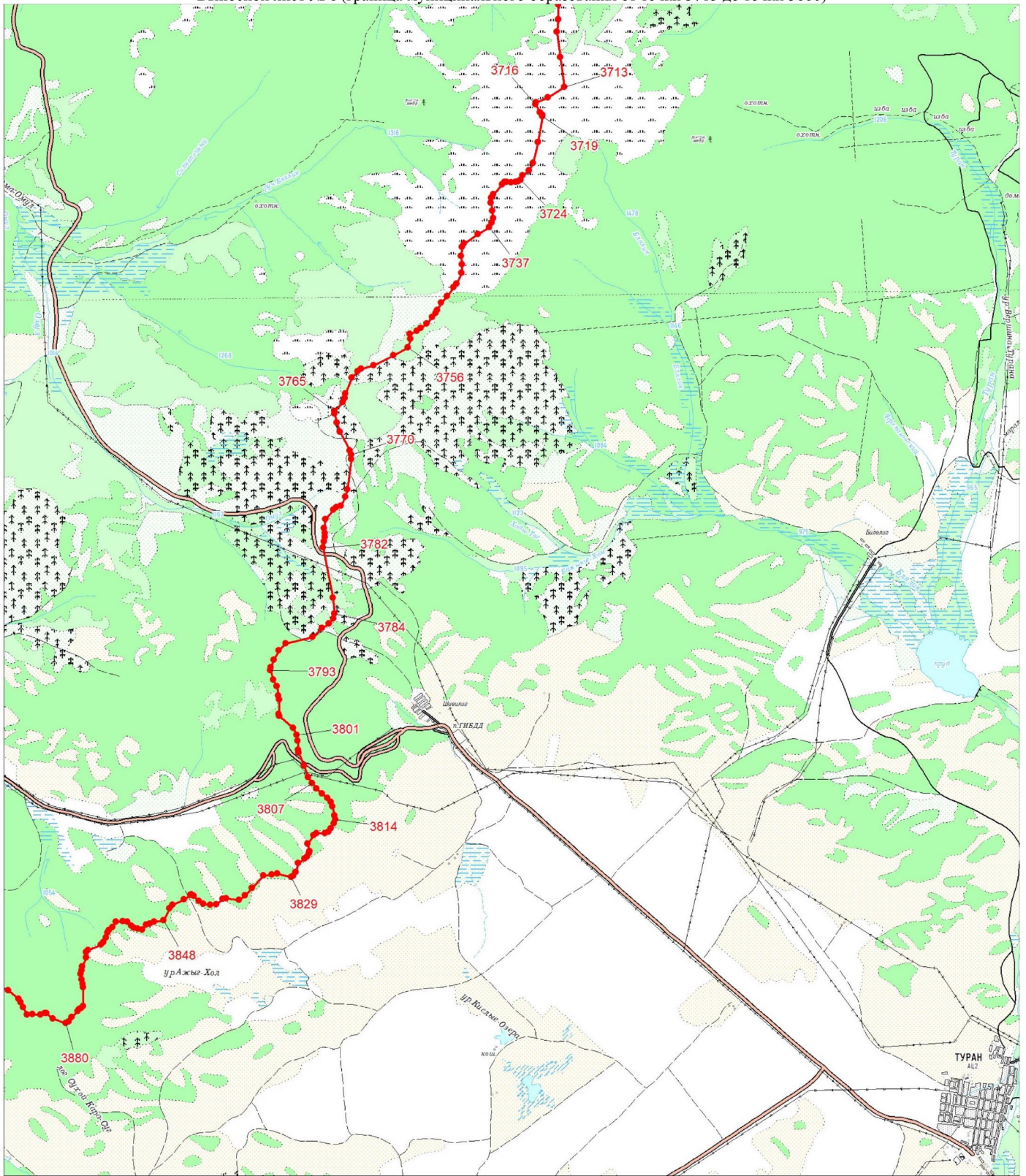


Масштаб 1:100000

Условные обозначения:

- Граница муниципального образования
- Характерная точка границы муниципального образования
- 1 Надписи номеров характерных точек границы муниципального образования

Выносной лист № 8 (граница муниципального образования от точки 3713 до точки 3880)

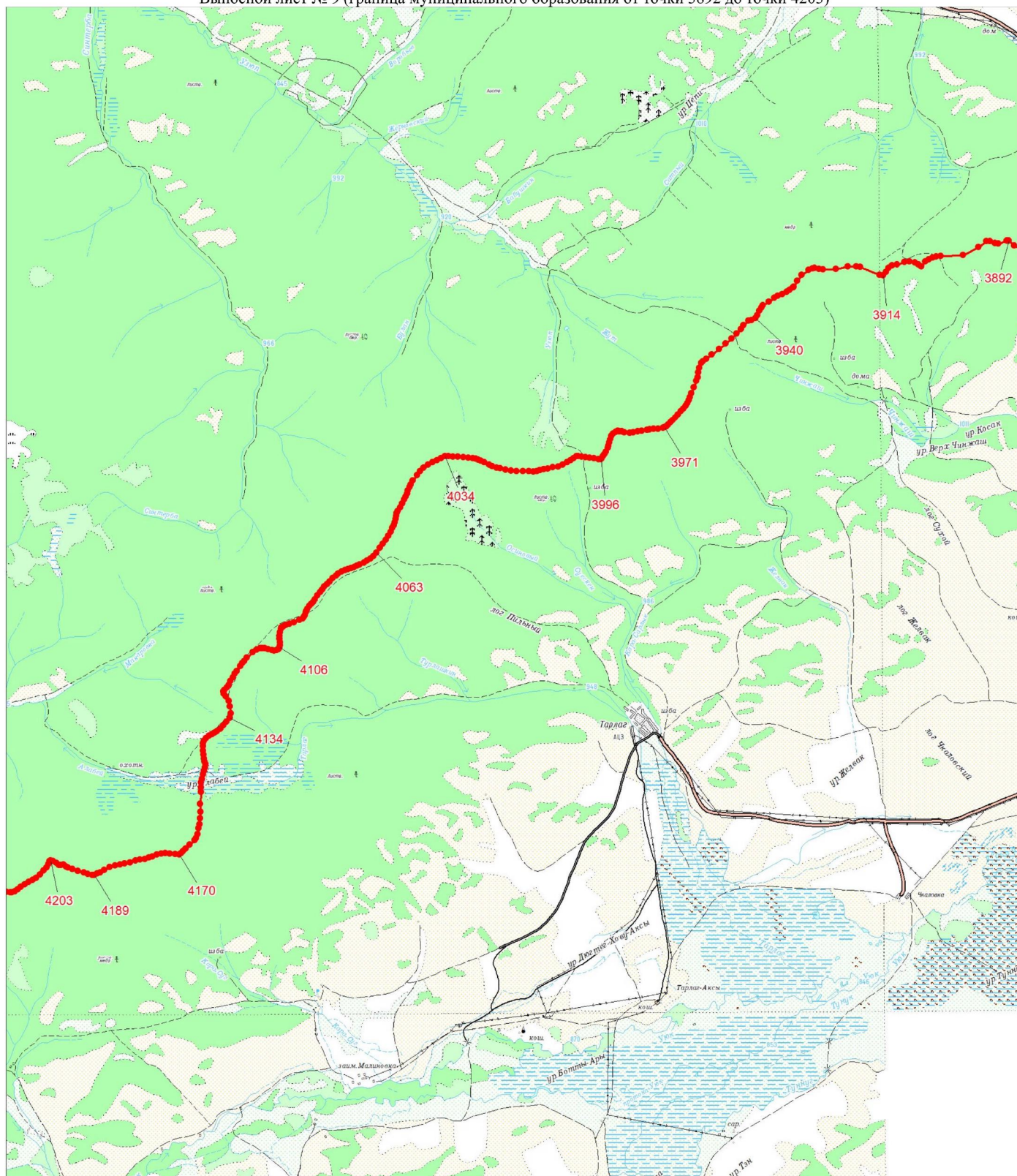


Масштаб 1:100000

Условные обозначения:




- Граница муниципального образования
- Характерная точка границы муниципального образования
- 1 Надписи номеров характерных точек границы муниципального образования

Выносной лист № 9 (граница муниципального образования от точки 3892 до точки 4203)



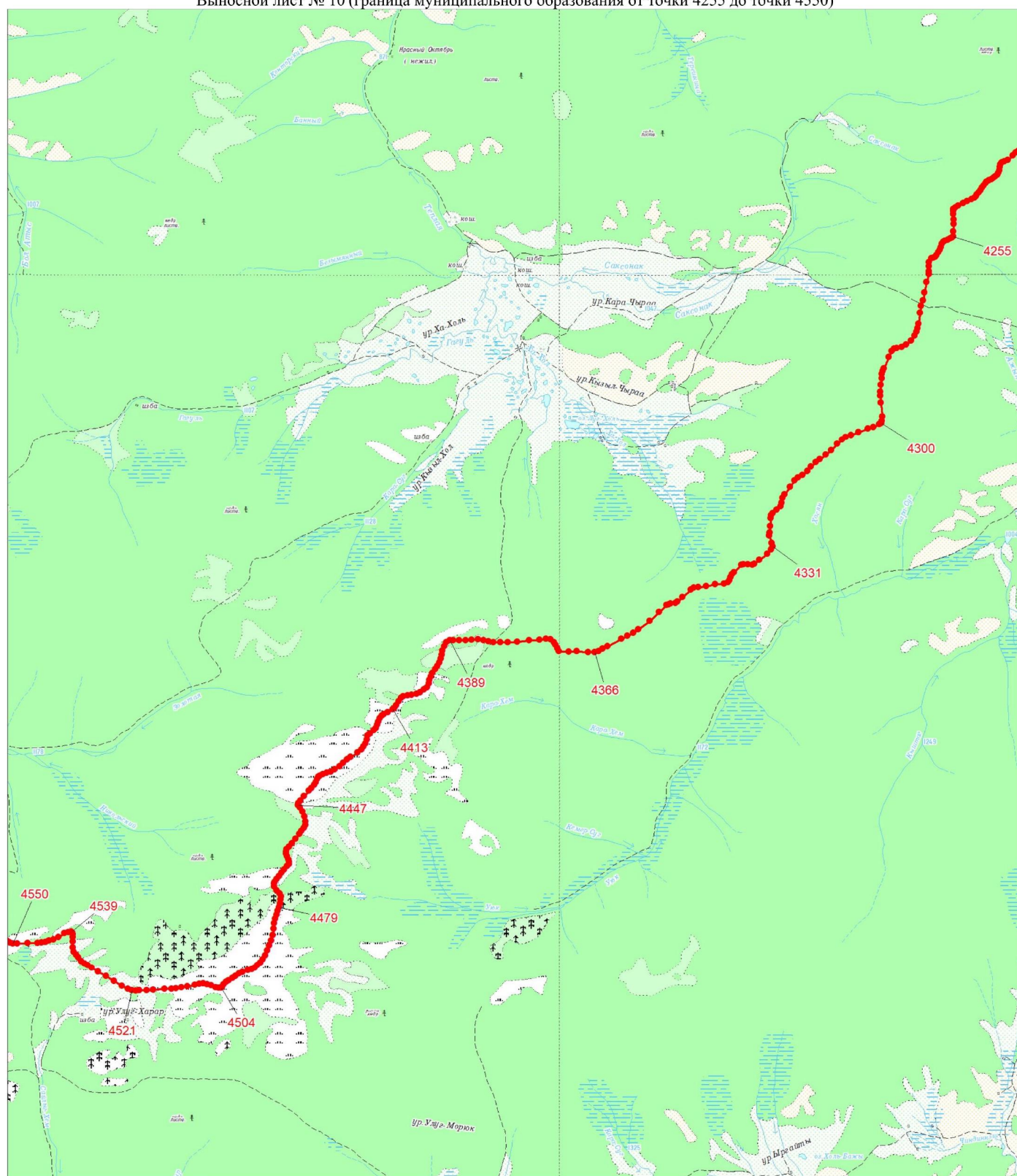
Масштаб 1:100000

Условные обозначения:

	Граница муниципального образования
	Характерная точка границы муниципального образования
	Надписи номеров характерных точек границы муниципального образования






## Выносной лист № 10 (граница муниципального образования от точки 4255 до точки 4550)

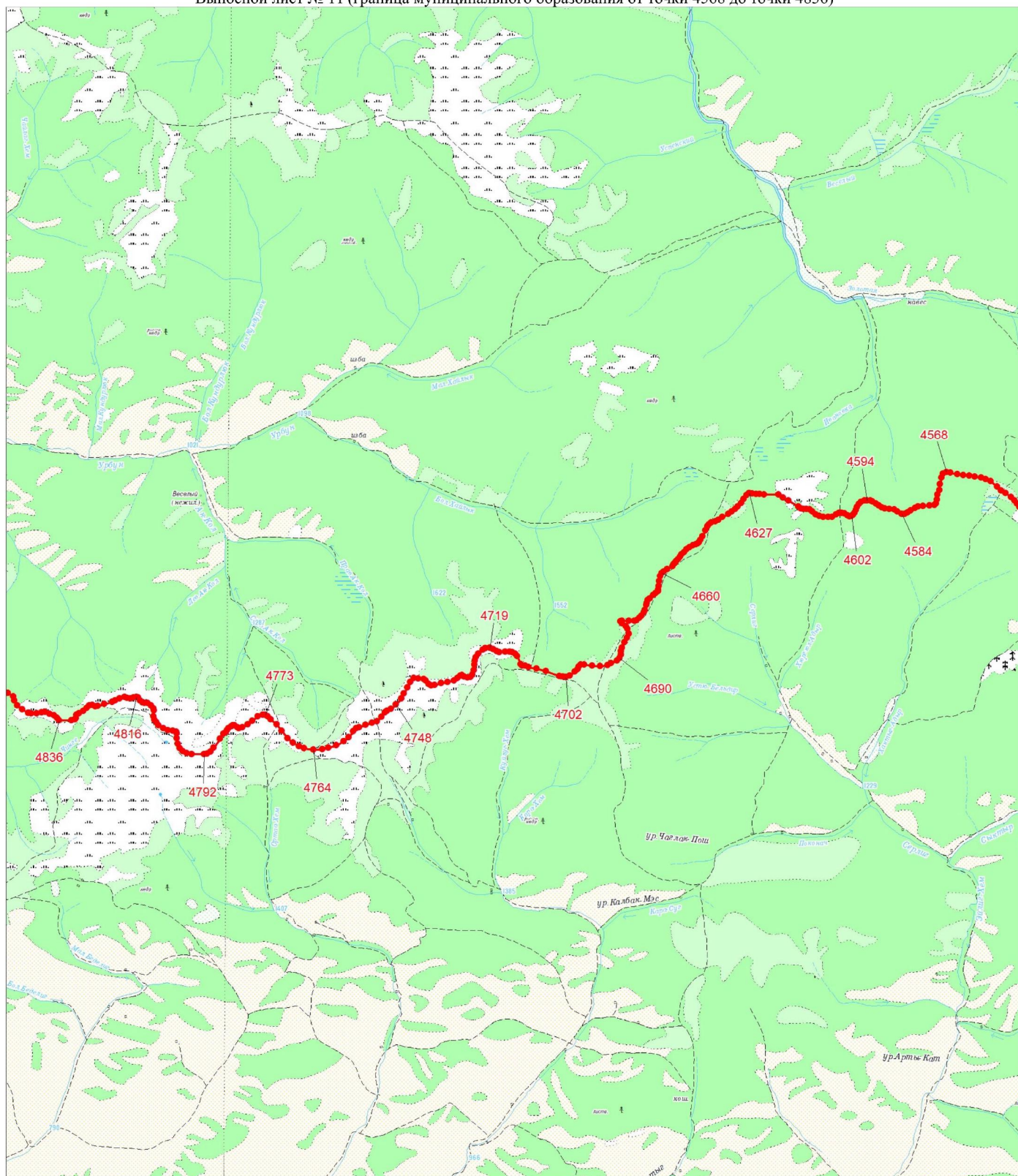


Масштаб 1:100000

Условные обозначения:




	Граница муниципального образования
	Характерная точка границы муниципального образования
	Надписи номеров характерных точек границы муниципального образования

## Выносной лист № 11 (граница муниципального образования от точки 4568 до точки 4836)



Масштаб 1:100000

Условные обозначения:

	Граница муниципального образования
	Характерная точка границы муниципального образования
	Надписи номеров характерных точек границы муниципального образования






## Выносной лист № 13 (граница муниципального образования от точки 5095 до точки 5328)

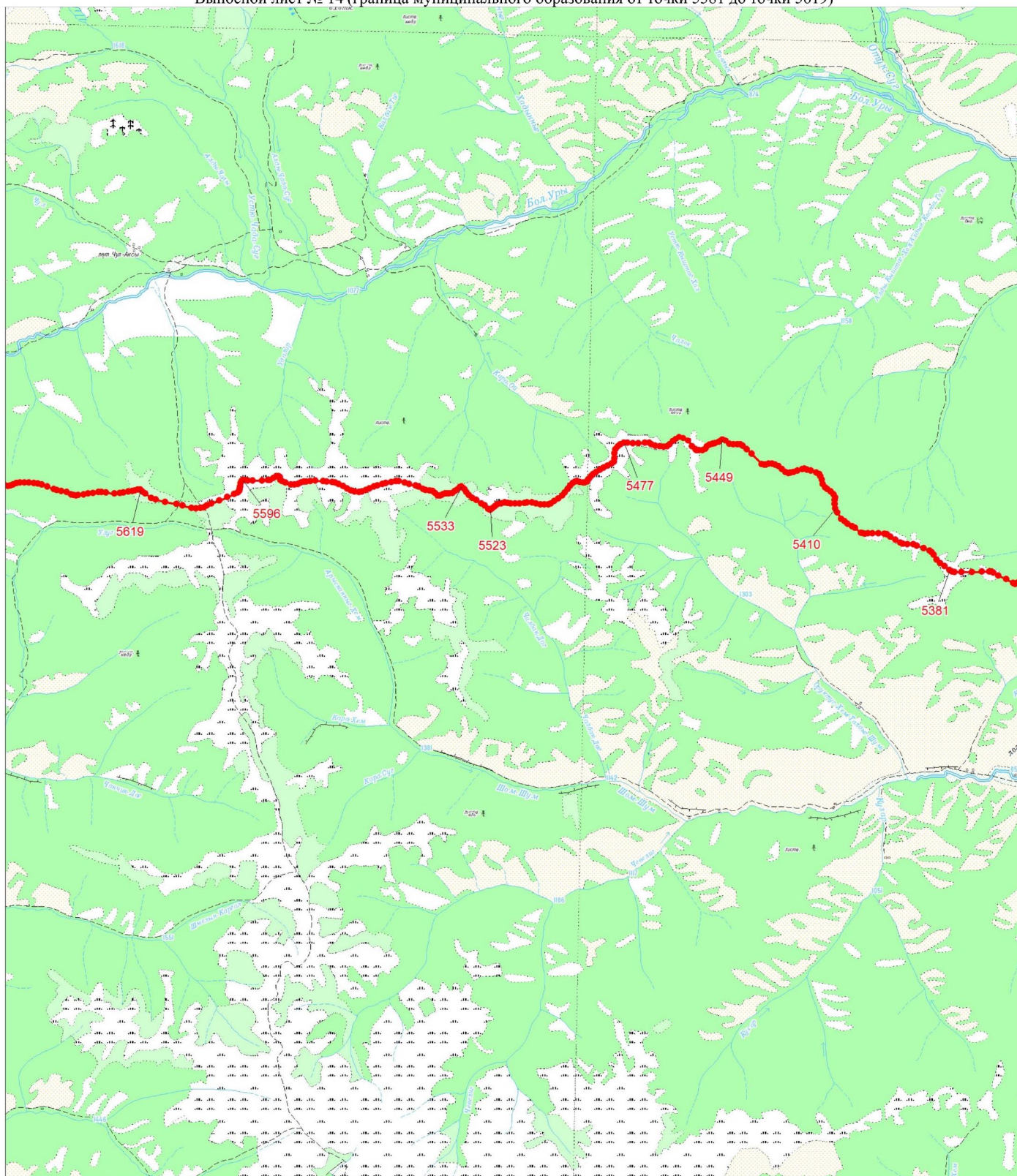


Масштаб 1:100000

Условные обозначения:




	Граница муниципального образования
	Характерная точка границы муниципального образования
	Надписи номеров характерных точек границы муниципального образования

## Выносной лист № 14 (граница муниципального образования от точки 5381 до точки 5619)



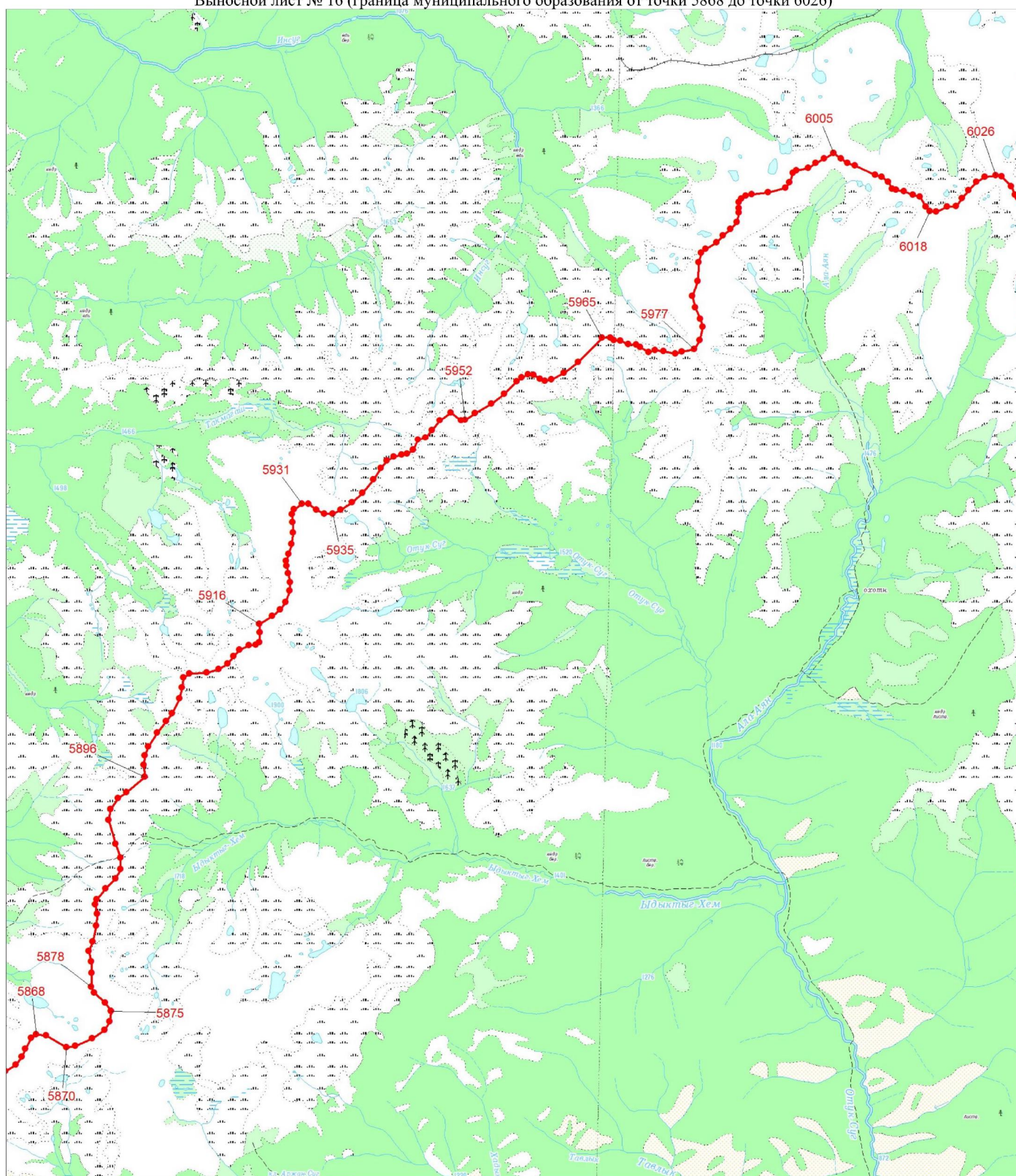
Масштаб 1:100000

Условные обозначения:

	Граница муниципального образования
	Характерная точка границы муниципального образования
	Надписи номеров характерных точек границы муниципального образования






Выносной лист № 16 (граница муниципального образования от точки 5868 до точки 6026)



Масштаб 1:100000

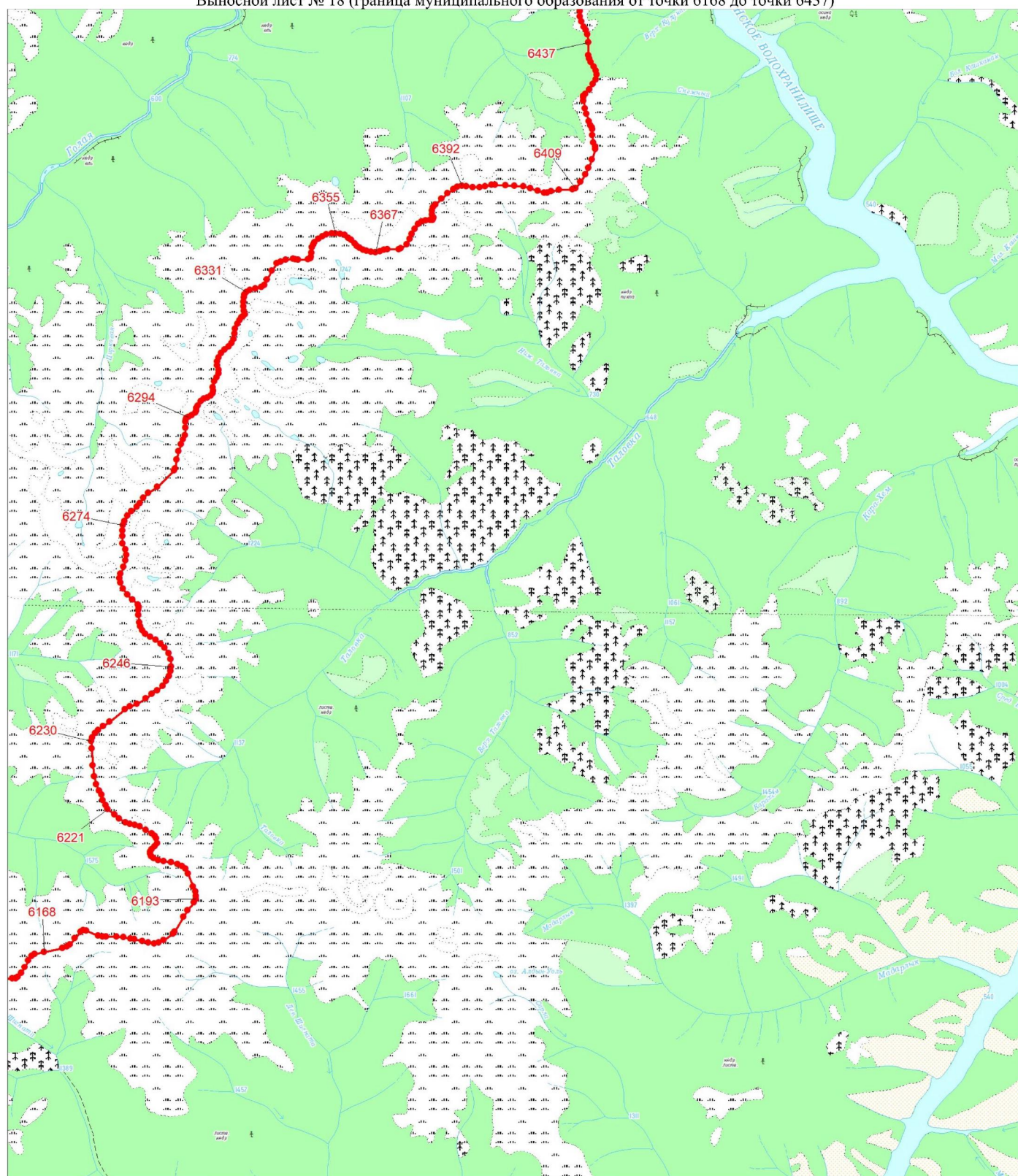
Условные обозначения:

	Граница муниципального образования
	Характерная точка границы муниципального образования
	Надписи номеров характерных точек границы муниципального образования








## Выносной лист № 18 (граница муниципального образования от точки 6168 до точки 6437)

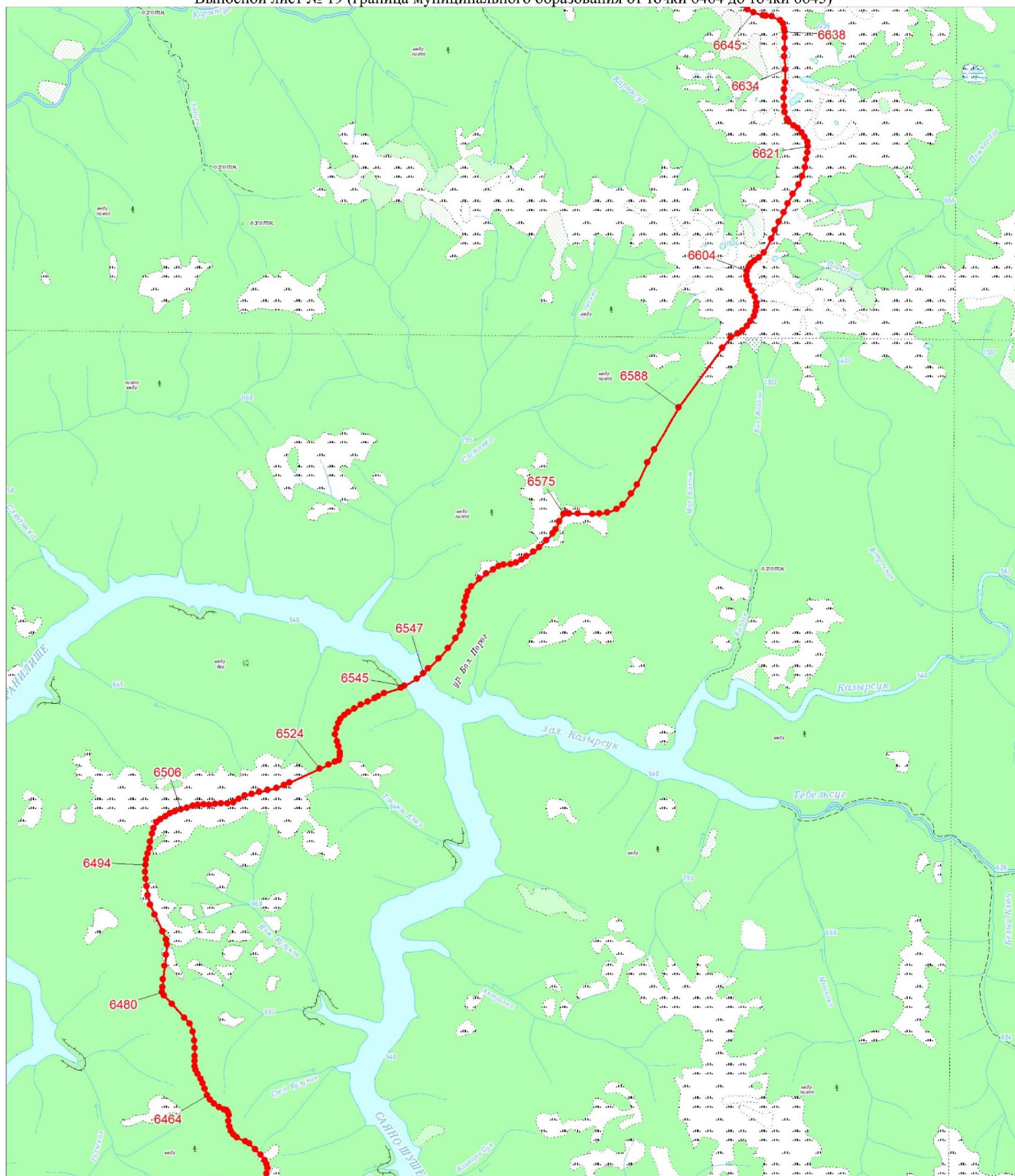


Масштаб 1:100000

Условные обозначения:




	Граница муниципального образования
	Характерная точка границы муниципального образования
	Надписи номеров характерных точек границы муниципального образования

## Выносной лист № 19 (граница муниципального образования от точки 6464 до точки 6645)

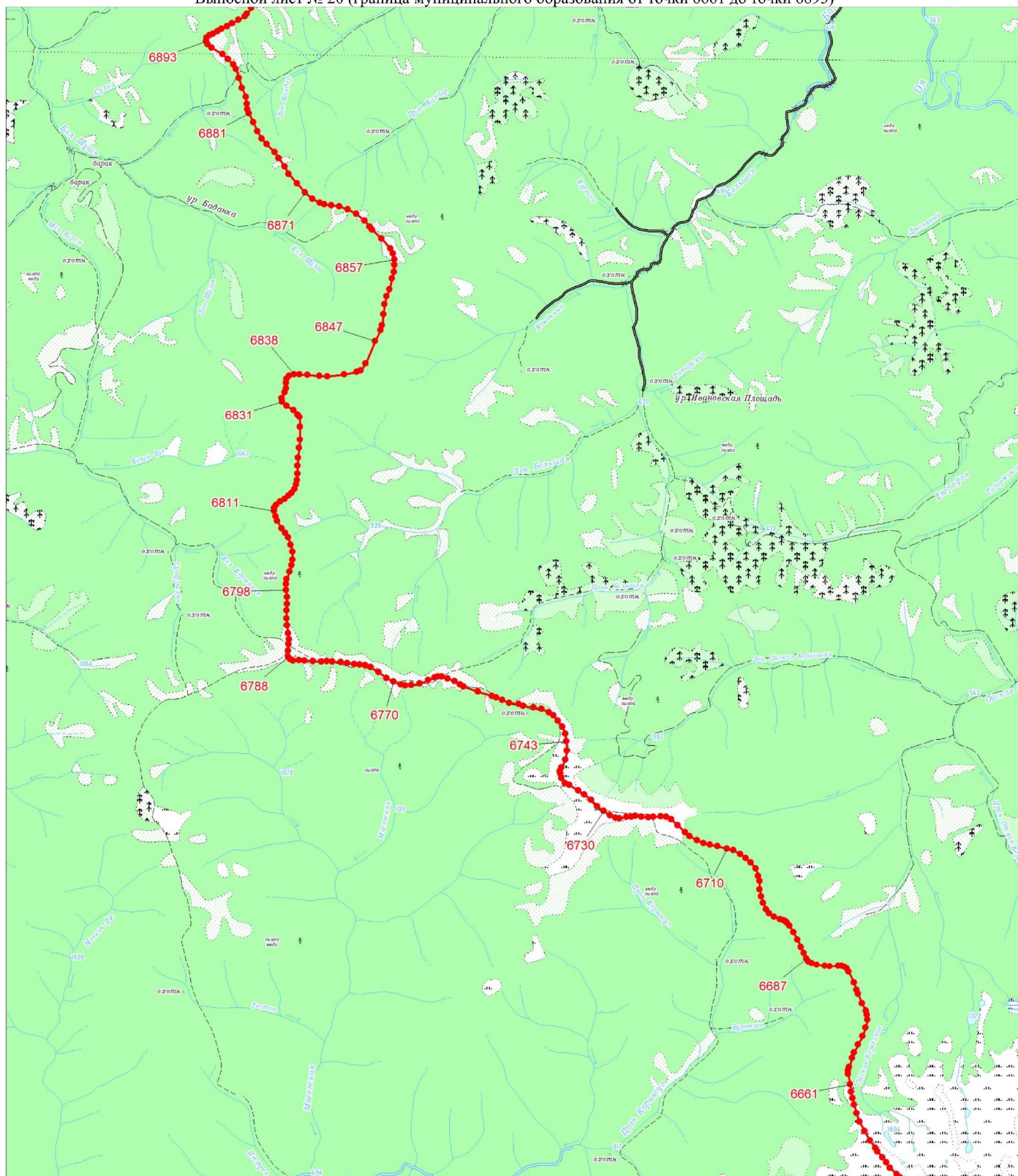


Масштаб 1:100000

Условные обозначения:




	Граница муниципального образования
	Характерная точка границы муниципального образования
	Надписи номеров характерных точек границы муниципального образования

## Выносной лист № 20 (граница муниципального образования от точки 6661 до точки 6893)

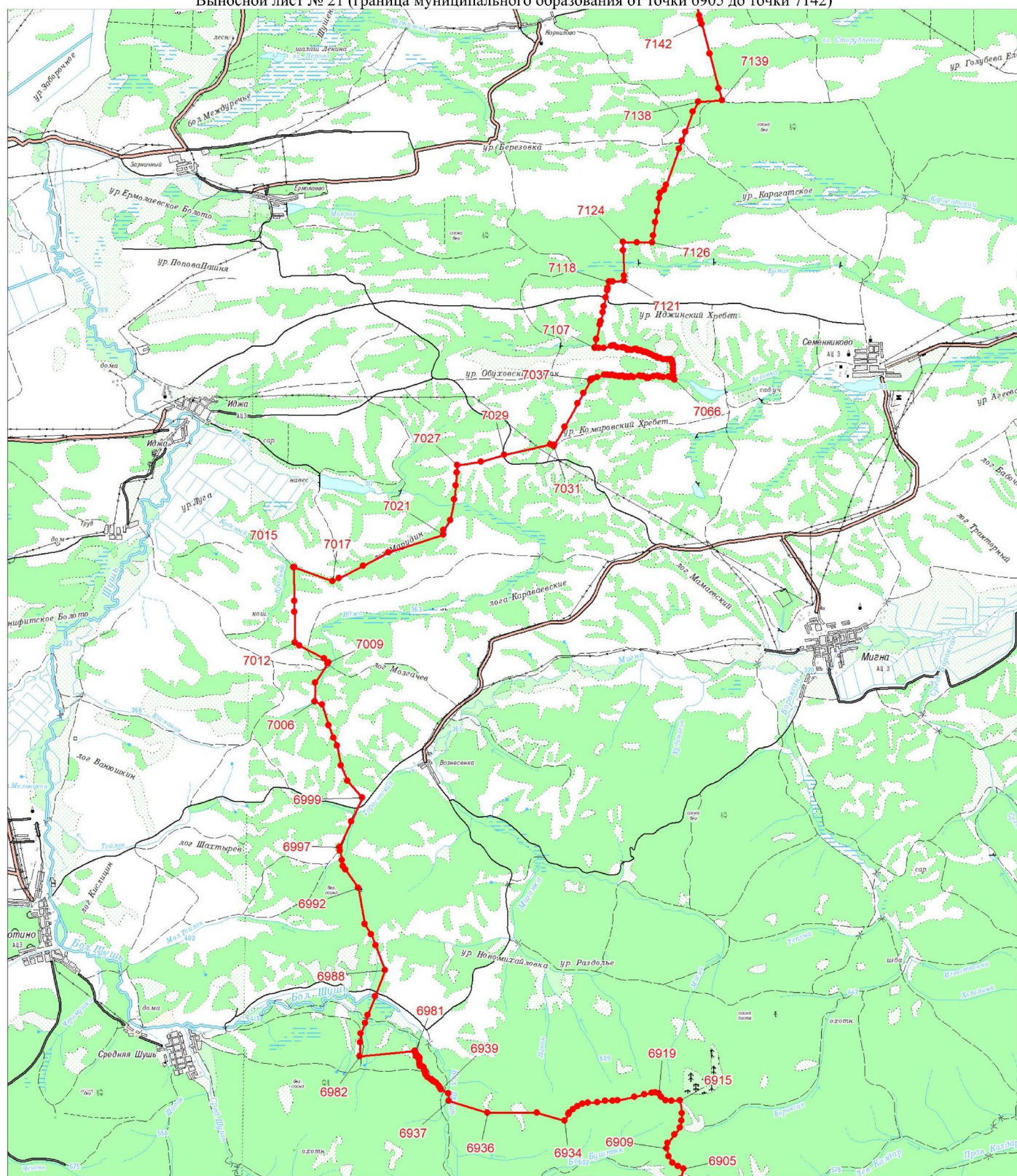


Масштаб 1:100000

Условные обозначения:




	Граница муниципального образования
	Характерная точка границы муниципального образования
	Надписи номеров характерных точек границы муниципального образования

## Выносной лист № 21 (граница муниципального образования от точки 6905 до точки 7142)

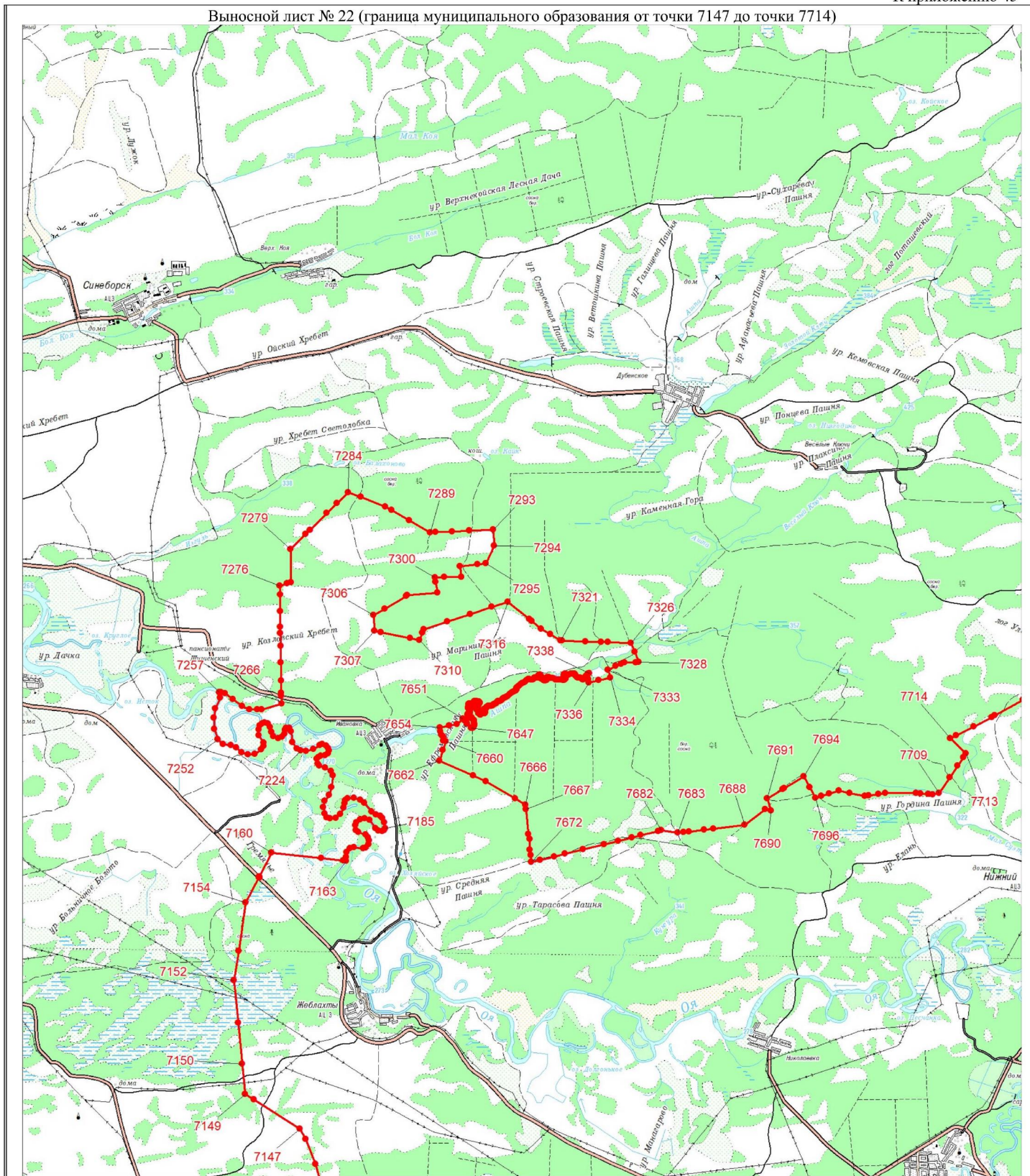


Масштаб 1:100000

Условные обозначения:




	Граница муниципального образования
	Характерная точка границы муниципального образования
	Надписи номеров характерных точек границы муниципального образования

## Выносной лист № 22 (граница муниципального образования от точки 7147 до точки 7714)



Масштаб 1:100000

Условные обозначения:

	Граница муниципального образования
	Характерная точка границы муниципального образования
	Надписи номеров характерных точек границы муниципального образования