

*Взвешивание
направлений*



ЗАКОН Красноярского края

21.11.2024

№ 8-3285

О ВНЕСЕНИИ ИЗМЕНЕНИЙ В ЗАКОН КРАЯ «ОБ УСТАНОВЛЕНИИ ГРАНИЦ И НАДЕЛЕНИИ СООТВЕТСТВУЮЩИМ СТАТУСОМ МУНИЦИПАЛЬНОГО ОБРАЗОВАНИЯ САЯНСКИЙ РАЙОН И НАХОДЯЩИХСЯ В ЕГО ГРАНИЦАХ ИНЫХ МУНИЦИПАЛЬНЫХ ОБРАЗОВАНИЙ»

Статья 1

Внести в Закон края от 18 февраля 2005 года № 13-3007 «Об установлении границ и наделении соответствующим статусом муниципального образования Саянский район и находящихся в его границах иных муниципальных образований» (Ведомости высших органов государственной власти Красноярского края, 4 марта 2005 года, № 9 (52); 10 апреля 2005 года, № 14 (57); 12 марта 2009 года, № 14 (310)/1; Официальный интернет-портал правовой информации Красноярского края (www.zakon.krskstate.ru), 20 июля 2021 года) следующие изменения:

1) в статье 1:

а) в абзаце первом слова «описаниями (планами) границ» заменить словами «координатами характерных точек границ муниципальных образований, текстовыми описаниями местоположения границ муниципальных образований, графическими отображениями местоположения границ муниципальных образований»;

б) в абзаце втором слова «Агинский сельсовет» заменить словами «сельское поселение Агинский сельсовет Саянского муниципального района Красноярского края (далее – Агинский сельсовет)», слова «(приложения 1, 1б)» заменить словами «(приложения 1, 2, 3)»;

в) в абзаце третьем слова «Большеарбайский сельсовет» заменить словами «сельское поселение Большеарбайский сельсовет Саянского муниципального

района Красноярского края (далее – Большеарбайский сельсовет)», слова «(приложения 2, 17)» заменить словами «(приложения 4, 5, 6)»;

г) в абзаце четвертом слова «Большеильбинский сельсовет» заменить словами «сельское поселение Большеильбинский сельсовет Саянского муниципального района Красноярского края (далее – Большеильбинский сельсовет)», слова «(приложения 3, 18)» заменить словами «(приложения 7, 8, 9)»;

д) в абзаце пятом слова «Вознесенский сельсовет» заменить словами «сельское поселение Вознесенский сельсовет Саянского муниципального района Красноярского края (далее – Вознесенский сельсовет)», слова «(приложения 4, 19)» заменить словами «(приложения 10, 11, 12)»;

е) в абзаце шестом слова «Гладковский сельсовет» заменить словами «сельское поселение Гладковский сельсовет Саянского муниципального района Красноярского края (далее – Гладковский сельсовет)», слова «(приложения 5, 20)» заменить словами «(приложения 13, 14, 15)»;

ж) в абзаце седьмом слова «Кулижниковский сельсовет» заменить словами «сельское поселение Кулижниковский сельсовет Саянского муниципального района Красноярского края (далее – Кулижниковский сельсовет)», слова «(приложения 6, 21)» заменить словами «(приложения 16, 17, 18)»;

з) в абзаце восьмом слова «Малиновский сельсовет» заменить словами «сельское поселение Малиновский сельсовет Саянского муниципального района Красноярского края (далее – Малиновский сельсовет)», слова «(приложения 7, 22)» заменить словами «(приложения 19, 20, 21)»;

и) в абзаце девятом слова «Межовский сельсовет» заменить словами «сельское поселение Межовский сельсовет Саянского муниципального района Красноярского края (далее – Межовский сельсовет)», слова «(приложения 8, 23)» заменить словами «(приложения 22, 23, 24)»;

к) в абзаце десятом слова «Нагорновский сельсовет» заменить словами «сельское поселение Нагорновский сельсовет Саянского муниципального района Красноярского края (далее – Нагорновский сельсовет)», слова «(приложения 9, 24)» заменить словами «(приложения 25, 26, 27)»;

л) в абзаце одиннадцатом слова «Орьевский сельсовет» заменить словами «сельское поселение Орьевский сельсовет Саянского муниципального района Красноярского края (далее – Орьевский сельсовет)», слова «(приложения 10, 25)» заменить словами «(приложения 28, 29, 30)»;

м) в абзаце двенадцатом слова «Среднеагинский сельсовет» заменить словами «сельское поселение Среднеагинский сельсовет Саянского муниципального района Красноярского края (далее – Среднеагинский сельсовет)», слова «(приложения 11, 26)» заменить словами «(приложения 31, 32, 33)»;

н) в абзаце тринадцатом слова «Тинский сельсовет» заменить словами «сельское поселение Тинский сельсовет Саянского муниципального района Красноярского края (далее – Тинский сельсовет)», слова «(приложения 12, 27)» заменить словами «(приложения 34, 35, 36)»;

о) в абзаце четырнадцатом слова «Тугачинский сельсовет» заменить словами «сельское поселение Тугачинский сельсовет Саянского муниципального района

Красноярского края (далее – Тугачинский сельсовет)», слова «(приложения 13, 28)» заменить словами «(приложения 37, 38, 39)»;

п) в абзаце пятнадцатом слова «Унерский сельсовет» заменить словами «сельское поселение Унерский сельсовет Саянского муниципального района Красноярского края (далее – Унерский сельсовет)», слова «(приложения 14, 29)» заменить словами «(приложения 40, 41, 42)»;

2) в статье 2:

а) в пункте 1 слова «Саянский район» заменить словами «Саянский муниципальный район Красноярского края (далее – Саянский район)»;

б) в пункте 2 слова «описанию (плану) границ (приложения 15, 30)» заменить словами «координатам характерных точек границ муниципального образования Саянский район (приложение 43), текстовому описанию местоположения границ муниципального образования Саянский район (приложение 44), графическому отображению местоположения границ муниципального образования Саянский район (приложение 45)»;

3) приложения 1–30 изложить в редакции согласно приложениям 1–30 к настоящему Закону;

4) дополнить приложениями 31–45 согласно приложениям 31–45 к настоящему Закону.

Статья 2

Настоящий Закон вступает в силу по истечении 10 дней после дня его официального опубликования.

Губернатор
Красноярского края

М.М. Котюков

«28» ноября 2024 г.

Приложение 1
к Закону края
от 21 ноября 2024 г. № 8-3285

Приложение 1
к Закону края
от 18 февраля 2005 г. № 13-3007

**Координаты характерных точек границ
муниципального образования Агинский сельсовет**

Обозначение характерных точек границ	Координаты, м (система координат МСК-168 (зона 5))	
	X	Y
1	633575.57	31849.22
2	633592.02	31861.88
3	633617.06	31881.17
4	633655.97	31911.13
5	634119.53	32309.66
6	634246.41	32418.75
7	634269.31	32438.43
8	634305.97	32469.95
9	634345.44	32503.94
10	634441.83	32586.93
11	634566.77	32694.52
12	634616.95	32737.72
13	634727.19	32832.65
14	634809.81	32903.79
15	634939.47	33016.16
16	635015.21	33081.79
17	635070.54	33129.74
18	635102.66	33157.58
19	635154.23	33202.27
20	635186.74	33230.44
21	635210.72	33251.23
22	635240.85	33277.33
23	635310.94	33338.08
24	635390.36	33406.91
25	635426.46	33438.19
26	635734.95	33705.53
27	635777.88	33742.73

Обозначение характерных точек границ	Координаты, м (система координат МСК-168 (зона 5))	
	X	Y
28	635794.12	33756.81
29	635832.44	33763.61
30	635876.90	33771.49
31	635971.85	33788.33
32	636064.96	33804.85
33	636237.23	33835.40
34	636333.68	33852.51
35	636439.94	33871.36
36	636471.22	33876.90
37	636517.99	33885.20
38	636514.37	33940.45
39	636513.09	33960.14
40	636489.54	34319.73
41	636483.29	34415.27
42	636479.28	34487.03
43	636445.61	34990.92
44	636441.31	35056.49
45	636428.29	35255.45
46	636423.93	35321.84
47	636441.45	35352.18
48	636772.49	35920.03
49	637043.94	36385.65
50	637097.66	36477.80
51	637172.05	36605.40
52	637397.60	36992.29
53	637607.83	37352.90
54	637672.23	37463.46
55	637750.74	37524.31
56	637774.27	37542.55
57	637770.46	37608.77
58	637776.12	37616.01
59	637784.81	37639.80
60	637783.32	37650.34
61	637756.90	37652.85
62	637765.14	37699.77
63	637777.12	37729.11
64	637775.72	37775.72
65	637774.76	37807.87
66	637752.73	37898.85

Обозначение характерных точек границ	Координаты, м (система координат МСК-168 (зона 5))	
	X	Y
67	637727.11	38002.59
68	637721.03	38044.22
69	637720.41	38065.11
70	637727.07	38103.60
71	637736.24	38146.96
72	637728.22	38181.62
73	637704.43	38237.88
74	637686.48	38293.17
75	637680.23	38346.50
76	637684.30	38404.83
77	637694.10	38465.68
78	637714.45	38524.53
79	637747.27	38587.89
80	637766.55	38631.43
81	637790.98	38675.14
82	637847.67	38730.19
83	637931.28	38803.29
84	638053.28	38911.97
85	638165.93	38989.44
86	638258.11	39062.82
87	638282.64	39103.10
88	638320.47	39157.54
89	638341.32	39206.29
90	638366.16	39236.28
91	638404.71	39266.71
92	638440.04	39290.18
93	638487.79	39300.31
94	638581.04	39337.68
95	638660.69	39371.16
96	638699.24	39401.60
97	638742.79	39437.35
98	638779.27	39479.73
99	638808.17	39545.90
100	638827.63	39605.07
101	638152.82	39569.22
102	637745.51	39542.05
103	637517.43	39528.64
104	637080.76	39491.03
105	636582.82	39434.72

Обозначение характерных точек границ	Координаты, м (система координат МСК-168 (зона 5))	
	X	Y
106	636434.39	39418.59
107	636347.22	39435.59
108	636137.04	39476.52
109	635730.11	39555.28
110	635639.41	39572.83
111	635577.38	39584.96
112	635408.66	39617.93
113	635313.76	39636.70
114	635268.09	39645.73
115	635113.54	39783.31
116	634981.10	39901.20
117	634971.29	39909.93
118	634896.00	39977.38
119	634871.67	39998.61
120	634667.86	40178.73
121	634618.76	40222.12
122	634587.85	40250.18
123	634568.91	40267.36
124	634454.34	40371.35
125	634362.83	40457.13
126	634161.09	40553.30
127	633831.51	40712.64
128	633721.13	40765.45
129	633666.09	40791.79
130	633495.49	40875.96
131	633460.48	40889.26
132	633397.71	40913.10
133	633269.02	40980.00
134	633110.23	41062.72
135	633009.07	41116.48
136	632714.94	41272.78
137	632635.74	41314.87
138	632461.05	41409.89
139	632226.78	41537.21
140	632071.00	41622.84
141	632016.53	41652.79
142	631766.96	41791.07
143	631704.90	41826.89
144	631578.06	41900.11

Обозначение характерных точек границ	Координаты, м (система координат МСК-168 (зона 5))	
	X	Y
145	631198.79	42118.28
146	631173.33	42132.92
147	631105.99	42171.63
148	631037.44	42211.04
149	630949.46	42261.61
150	630889.65	42296.00
151	630687.53	42421.52
152	630557.92	42502.01
153	630495.75	42540.62
154	630419.40	42588.03
155	630308.96	42656.62
156	630170.51	42721.94
157	630113.90	42748.65
158	630075.23	42766.89
159	630058.88	42774.61
160	630036.55	42785.14
161	630013.44	42796.05
162	629688.33	42949.43
163	629541.95	43018.49
164	629504.12	43036.34
165	629362.97	43102.93
166	629296.53	43134.29
167	629267.29	43148.08
168	629195.71	43181.85
169	628990.09	43281.29
170	628686.41	43428.15
171	628102.34	43710.61
172	628025.54	43747.76
173	627888.26	43814.14
174	627843.64	43835.72
175	627788.85	43862.22
176	627654.57	43927.16
177	626849.08	44298.08
178	626602.77	44411.50
179	626502.40	44457.72
180	626324.36	44539.66
181	626288.29	44556.26
182	625909.56	44730.58
183	625597.50	44874.20

Обозначение характерных точек границ	Координаты, м (система координат МСК-168 (зона 5))	
	X	Y
184	624971.59	45162.28
185	624940.97	45176.37
186	624893.71	45198.12
187	624832.76	45226.18
188	624763.29	45258.15
189	624708.88	45283.19
190	624442.62	45426.83
191	624432.41	45432.32
192	624310.01	45498.35
193	624263.78	45523.30
194	623945.38	45695.14
195	623913.92	45710.87
196	623726.62	45804.97
197	623661.88	45837.49
198	623649.42	45843.75
199	623652.77	45761.45
200	623649.60	45726.56
201	623632.68	45719.16
202	623618.41	45702.24
203	623602.55	45659.43
204	623597.80	45609.74
205	623613.65	45591.76
206	623657.00	45578.02
207	623695.06	45569.03
208	623726.25	45540.49
209	623739.46	45496.61
210	623730.48	45462.78
211	623688.72	45432.12
212	623650.13	45430.54
213	623597.27	45446.92
214	623553.92	45448.51
215	623529.60	45441.11
216	623509.52	45423.13
217	623502.64	45394.06
218	623503.17	45362.87
219	623524.32	45328.51
220	623551.28	45292.04
221	623593.04	45249.75
222	623665.99	45207.99

Обозначение характерных точек границ	Координаты, м (система координат МСК-168 (зона 5))	
	X	Y
223	623712.50	45157.77
224	623750.56	45073.72
225	623789.68	44987.55
226	623799.73	44912.49
227	623802.90	44776.64
228	623794.44	44714.79
229	623783.34	44676.20
230	623770.12	44624.92
231	623726.15	44473.38
232	623715.77	44470.98
233	623435.77	44406.35
234	623269.53	44343.97
235	623199.52	44317.71
236	623146.06	44297.64
237	622992.70	44240.10
238	622936.65	44219.07
239	622908.13	44208.37
240	622837.79	44181.97
241	622644.27	44109.36
242	622616.32	44098.87
243	622563.62	44079.10
244	622523.02	44063.86
245	622469.13	44043.63
246	622432.62	44029.92
247	622382.12	44010.96
248	622286.54	43975.08
249	622041.32	43883.03
250	621822.10	43800.73
251	620972.24	43482.07
252	620905.56	43457.07
253	620823.64	43426.35
254	620742.88	43396.07
255	620763.29	43441.51
256	620697.94	43468.76
257	620666.96	43485.29
258	620625.24	43515.94
259	620615.71	43528.60
260	620579.32	43569.44
261	620540.86	43624.38

Обозначение характерных точек границ	Координаты, м (система координат МСК-168 (зона 5))	
	X	Y
262	620509.66	43663.74
263	620364.37	43753.00
264	620315.47	43766.99
265	620247.73	43763.56
266	620176.87	43749.09
267	620099.72	43728.29
268	620028.95	43690.17
269	619962.90	43652.07
270	619877.93	43615.47
271	619812.14	43588.34
272	619773.66	43575.50
273	619773.65	43575.49
274	619737.02	43536.82
275	619698.71	43480.61
276	619651.57	43445.41
277	619590.28	43448.66
278	619535.80	43509.74
279	619484.82	43569.07
280	619468.78	43595.87
281	619445.53	43636.44
282	619420.64	43666.45
283	619390.52	43671.64
284	619356.89	43671.50
285	619321.51	43664.28
286	619311.62	43655.21
287	619278.09	43635.07
288	619255.36	43615.43
289	619243.16	43610.49
290	619229.31	43610.43
291	619204.85	43619.29
292	619176.27	43641.99
293	619148.55	43652.47
294	619098.87	43653.08
295	618923.83	43639.34
296	618853.00	43635.79
297	618728.28	43671.13
298	618703.81	43680.81
299	618652.25	43693.44
300	618607.66	43698.34

Обозначение характерных точек границ	Координаты, м (система координат МСК-168 (зона 5))	
	X	Y
301	618592.20	43693.39
302	618522.32	43649.12
303	618413.46	43575.36
304	618346.08	43514.81
305	618320.18	43483.14
306	618272.64	43403.96
307	618244.55	43354.16
308	618221.57	43312.94
309	618192.56	43281.98
310	618172.91	43268.20
311	618146.42	43252.67
312	618124.26	43222.60
313	618110.25	43188.27
314	618089.83	43147.92
315	618060.79	43126.39
316	618029.17	43108.27
317	617893.10	43079.45
318	617792.15	43048.20
319	617745.11	43030.87
320	617701.51	43007.56
321	617517.90	42914.83
322	617424.43	42868.21
323	617394.83	42857.42
324	617341.53	42847.72
325	617274.14	42842.39
326	617295.95	42639.56
327	617516.46	40588.88
328	617558.52	40566.47
329	617607.61	40528.38
330	617714.72	40406.39
331	617773.86	40363.94
332	617839.23	40332.82
333	617906.46	40311.75
334	617991.23	40298.28
335	618056.53	40287.87
336	618097.17	40288.91
337	618105.60	40223.29
338	618094.41	39907.29
339	618135.55	39870.54

Обозначение характерных точек границ	Координаты, м (система координат МСК-168 (зона 5))	
	X	Y
340	618130.77	39853.89
341	617929.83	39156.71
342	617924.38	39138.43
343	617964.25	39115.63
344	617990.77	39099.67
345	618031.42	39084.00
346	618066.81	39072.60
347	618153.42	39052.32
348	618195.80	39041.36
349	618200.27	39038.81
350	618206.30	39039.71
351	618283.40	39019.94
352	618339.41	39008.52
353	618372.54	39003.70
354	618408.55	39003.49
355	618439.49	39006.40
356	618488.99	39010.17
357	618511.46	39012.17
358	618539.81	39013.24
359	618562.36	38592.15
360	618583.42	38283.10
361	618583.98	38270.22
362	618567.35	38259.45
363	618555.65	38243.71
364	618558.66	38223.14
365	618567.55	38204.55
366	618582.31	38186.97
367	618594.13	38169.37
368	618598.12	38149.78
369	618595.25	38129.19
370	618574.73	38111.46
371	618556.12	38109.42
372	618535.55	38109.34
373	618519.86	38112.22
374	618503.16	38121.95
375	618485.48	38134.62
376	618457.93	38165.88
377	618437.31	38178.54
378	618418.67	38185.33

Обозначение характерных точек границ	Координаты, м (система координат МСК-168 (зона 5))	
	X	Y
379	618402.01	38184.28
380	618387.34	38177.36
381	618372.68	38166.52
382	618363.90	38155.70
383	618362.95	38147.85
384	618360.07	38129.22
385	618357.24	38098.82
386	618355.45	38050.78
387	618352.59	38028.22
388	618340.89	38009.55
389	618325.26	37997.72
390	618290.04	37980.92
391	618257.79	37955.30
392	618222.59	37932.61
393	618199.17	37906.05
394	618173.80	37875.56
395	618153.35	37839.21
396	618137.85	37788.17
397	618134.07	37747.97
398	618127.38	37700.89
399	618127.53	37657.76
400	618118.95	37590.08
401	618103.50	37523.37
402	618081.27	37435.05
403	618075.54	37393.86
404	618075.63	37368.37
405	618090.43	37338.05
406	618102.26	37317.51
407	618109.19	37299.89
408	618116.13	37274.43
409	618120.18	37237.20
410	618130.16	37187.25
411	618149.99	37119.69
412	618171.76	37059.98
413	618183.63	37027.68
414	618183.74	36997.30
415	618185.93	36932.61
416	618197.95	36858.16
417	618209.91	36800.37

Обозначение характерных точек границ	Координаты, м (система координат МСК-168 (зона 5))	
	X	Y
418	618221.80	36762.19
419	618236.56	36743.63
420	618260.11	36734.90
421	618283.64	36731.07
422	618300.29	36734.08
423	618315.93	36744.93
424	618327.64	36759.68
425	618332.47	36780.28
426	618325.55	36797.90
427	618301.92	36829.17
428	618275.33	36867.29
429	618267.45	36877.07
430	618270.34	36890.80
431	618283.06	36897.71
432	618309.52	36897.82
433	618332.08	36891.05
434	618357.61	36876.45
435	618375.28	36866.72
436	618390.97	36863.84
437	618407.62	36866.85
438	618425.22	36877.70
439	618451.58	36903.30
440	618479.91	36929.88
441	618503.38	36941.74
442	618522.00	36941.81
443	618553.40	36931.15
444	618570.09	36920.44
445	618584.88	36895.01
446	618588.89	36869.54
447	618581.12	36850.89
448	618568.43	36836.13
449	618550.84	36822.34
450	618511.74	36795.71
451	618485.37	36768.16
452	618458.05	36737.66
453	618445.40	36712.12
454	618435.55	36684.59
455	618428.24	36660.61
456	618427.46	36635.43

Обозначение характерных точек границ	Координаты, м (система координат МСК-168 (зона 5))	
	X	Y
457	618435.39	36602.46
458	618450.36	36540.87
459	618467.90	36492.32
460	618485.41	36448.97
461	618505.52	36407.37
462	618537.93	36324.15
463	618556.31	36280.80
464	618579.01	36243.56
465	618615.59	36206.37
466	618642.60	36176.96
467	618671.36	36144.94
468	618701.00	36109.46
469	618731.47	36083.54
470	618754.96	36068.00
471	618775.81	36062.01
472	618802.74	36056.04
473	618819.24	36056.11
474	618842.65	36061.41
475	618873.00	36071.08
476	618911.11	36093.82
477	618948.38	36109.60
478	618971.79	36117.51
479	618990.01	36120.18
480	619009.12	36117.66
481	619024.78	36107.30
482	619036.11	36091.72
483	619033.51	36068.80
484	619032.00	36056.43
485	619233.48	35619.72
486	619203.55	35278.98
487	619205.75	34828.96
488	619208.47	34770.59
489	619212.32	34481.13
490	619214.12	34113.82
491	619073.69	34001.12
492	618758.51	33757.52
493	618632.91	33660.45
494	618665.07	33581.53
495	618705.16	33533.91

Обозначение характерных точек границ	Координаты, м (система координат МСК-168 (зона 5))	
	X	Y
496	618772.27	33498.26
497	618874.56	33459.93
498	618930.84	33384.84
499	618977.62	33263.47
500	618995.22	33144.38
501	618978.42	33100.49
502	618969.08	33022.60
503	618978.92	32998.33
504	618991.35	32942.45
505	619030.59	32872.13
506	619033.20	32835.65
507	619023.57	32816.14
508	618984.93	32764.83
509	618955.93	32730.61
510	618912.37	32689.00
511	618798.65	32578.88
512	618673.03	32417.61
513	618629.85	32300.60
514	618598.92	32164.19
515	618592.37	32010.90
516	618632.01	31860.30
517	618686.18	31719.52
518	618732.96	31598.16
519	618786.67	31489.24
520	618854.10	31390.53
521	618953.41	31260.95
522	619003.59	31196.34
523	619264.40	30800.87
524	619318.31	30713.61
525	619359.80	30679.79
526	619433.15	30595.07
527	619596.82	30433.02
528	619743.28	30309.80
529	619792.14	30261.43
530	619836.30	30178.97
531	620167.80	29502.17
532	620129.03	29477.62
533	620104.96	29428.83
534	620078.43	29384.89

Обозначение характерных точек границ	Координаты, м (система координат МСК-168 (зона 5))	
	X	Y
535	620015.51	29326.15
536	619937.98	29272.19
537	619872.84	29172.08
538	619822.10	29108.54
539	619674.33	29003.09
540	619584.68	28941.76
541	619611.65	28895.69
542	619629.07	28813.08
543	619668.21	28762.22
544	619682.46	28750.62
545	619710.67	28717.53
546	619701.22	28694.80
547	619677.88	28661.94
548	619657.78	28605.19
549	619655.83	28557.22
550	619653.82	28512.07
551	619636.64	28449.73
552	619619.71	28373.29
553	619615.67	28284.40
554	619616.25	28226.70
555	619815.79	28290.09
556	620103.67	28388.29
557	620216.28	28426.43
558	620279.95	28448.20
559	620852.20	28645.30
560	620982.79	28690.19
561	621088.89	28725.88
562	621294.23	28795.64
563	621606.96	28898.74
564	621642.13	28915.61
565	621654.11	28921.35
566	621653.44	28847.33
567	621681.21	28784.87
568	621682.94	28717.20
569	621651.13	28659.36
570	621652.29	28637.38
571	621681.21	28631.60
572	621741.36	28640.27
573	621806.72	28626.39

Обозначение характерных точек границ	Координаты, м (система координат МСК-168 (зона 5))	
	X	Y
574	621849.52	28631.02
575	621890.00	28651.26
576	621925.29	28651.84
577	622011.47	28653.57
578	622091.28	28651.84
579	622168.21	28659.36
580	622213.32	28651.84
581	622232.41	28639.11
582	622271.74	28604.41
583	622315.70	28583.01
584	622361.97	28563.92
585	622399.56	28551.78
586	622473.60	28544.26
587	622551.10	28546.57
588	622639.79	28547.82
589	622706.72	28542.86
590	622757.12	28526.33
591	622822.40	28476.76
592	622859.95	28475.43
593	622876.73	28484.11
594	622902.18	28523.44
595	622972.16	28573.76
596	623009.18	28604.99
597	623039.83	28613.09
598	623062.39	28609.62
599	623077.43	28584.17
600	623083.79	28539.05
601	623068.17	28502.62
602	623054.87	28468.49
603	623057.76	28443.04
604	623067.02	28422.22
605	623087.26	28403.13
606	623115.60	28397.35
607	623140.47	28404.87
608	623218.56	28438.99
609	623296.64	28500.30
610	623337.70	28538.47
611	623373.56	28589.95
612	623404.22	28655.31

Обозначение характерных точек границ	Координаты, м (система координат МСК-168 (зона 5))	
	X	Y
613	623420.41	28716.04
614	623420.41	28768.67
615	623416.94	28813.21
616	623437.99	28880.81
617	623451.21	28918.82
618	623474.78	28974.00
619	623545.34	29089.68
620	623583.52	29169.50
621	623636.73	29243.53
622	623669.70	29290.38
623	623690.52	29303.68
624	623708.45	29296.74
625	623722.91	29266.09
626	623742.00	29215.19
627	623774.39	29194.95
628	623818.92	29196.10
629	623847.26	29208.83
630	623870.40	29239.48
631	623907.42	29285.75
632	623922.45	29320.46
633	623934.60	29365.57
634	623950.79	29425.72
635	623975.67	29488.77
636	624001.11	29533.88
637	624046.23	29587.67
638	624108.11	29650.72
639	624170.58	29707.40
640	624200.66	29731.11
641	624262.55	29759.45
642	624301.30	29760.61
643	624388.06	29749.04
644	624465.56	29735.16
645	624534.10	29735.45
646	624593.67	29739.21
647	624665.25	29737.91
648	624671.44	29748.38
649	624682.50	29767.11
650	624726.92	29809.62
651	624751.99	29833.62

Обозначение характерных точек границ	Координаты, м (система координат МСК-168 (зона 5))	
	X	Y
652	624787.40	29867.51
653	624804.53	29883.93
654	624877.19	29953.56
655	625047.66	30117.34
656	625241.24	30304.06
657	625661.76	30709.58
658	625858.87	30898.13
659	625912.58	30949.42
660	625990.05	31023.39
661	626041.96	31072.96
662	626463.27	31473.22
663	626541.80	31516.83
664	626559.18	31526.49
665	626603.49	31551.10
666	626625.17	31563.14
667	626698.10	31633.23
668	626798.85	31730.06
669	627070.99	31991.59
670	627129.66	32048.03
671	627360.29	32269.87
672	627711.35	32607.56
673	627785.06	32678.46
674	627823.54	32715.48
675	627857.94	32748.57
676	627881.05	32770.80
677	627918.58	32806.90
678	627978.63	32865.00
679	628191.81	33071.26
680	628440.53	33311.91
681	628512.73	33354.61
682	628585.71	33328.33
683	628660.79	33308.68
684	628745.60	33298.00
685	628790.66	33298.76
686	628811.48	33302.41
687	628856.13	33327.38
688	628913.81	33361.36
689	628952.07	33374.12
690	628989.47	33372.54

Обозначение характерных точек границ	Координаты, м (система координат МСК-168 (зона 5))	
	X	Y
691	629036.90	33362.34
692	629066.68	33356.23
693	629116.20	33352.67
694	629179.86	33358.14
695	629211.69	33360.87
696	629237.13	33351.40
697	629268.24	33332.11
698	629290.69	33303.87
699	629321.29	33249.36
700	629341.79	33206.78
701	629367.37	33188.50
702	629387.45	33171.23
703	629420.55	33164.08
704	629435.22	33155.18
705	629442.11	33184.30
706	629476.46	33166.37
707	629512.52	33153.37
708	629542.85	33142.56
709	629578.44	33118.00
710	629592.30	33115.72
711	629616.49	33112.23
712	629643.60	33119.50
713	629662.08	33119.82
714	629669.86	33119.95
715	629686.80	33112.54
716	629717.05	33140.73
717	629761.09	33170.69
718	629791.65	33186.80
719	629794.59	33188.17
720	629853.91	33223.01
721	629890.32	33249.77
722	629949.44	33296.90
723	630040.69	33350.73
724	630089.49	33371.54
725	630145.67	33410.94
726	630226.38	33452.29
727	630278.23	33474.69
728	630331.38	33510.96
729	630381.49	33545.64

Обозначение характерных точек границ	Координаты, м (система координат МСК-168 (зона 5))	
	X	Y
730	630417.49	33597.00
731	630440.57	33648.56
732	630461.40	33693.69
733	630481.08	33715.64
734	630520.72	33742.55
735	630544.87	33773.84
736	630595.52	33879.68
737	630669.22	33990.55
738	630696.40	34024.98
739	630738.68	34078.19
740	630789.90	34150.07
741	630817.52	34158.26
742	630845.11	34167.99
743	630885.17	34170.21
744	630923.56	34180.12
745	630966.41	34199.37
746	631070.31	34256.70
747	631151.57	34284.32
748	631194.95	34293.44
749	631252.90	34302.49
750	631273.64	34303.20
751	631297.42	34301.79
752	631334.25	34287.47
753	631360.26	34263.85
754	631377.75	34234.82
755	631383.32	34225.54
756	631389.63	34215.03
757	631428.08	34151.96
758	631476.12	34080.92
759	631512.68	34025.01
760	631554.83	33963.42
761	631625.94	33858.14
762	631659.82	33804.29
763	631737.27	33680.89
764	631820.97	33541.65
765	631902.12	33410.35
766	631960.27	33316.08
767	631991.51	33272.46
768	632028.31	33233.61

Обозначение характерных точек границ	Координаты, м (система координат МСК-168 (зона 5))	
	X	Y
769	632093.33	33172.82
770	632150.07	33119.76
771	632209.30	33061.06
772	632244.92	33023.32
773	632280.65	32982.14
774	632354.53	32896.44
775	632404.49	32840.85
776	632454.85	32797.68
777	632471.17	32783.70
778	632532.48	32761.43
779	632566.31	32760.09
780	632598.67	32764.96
781	632671.68	32788.78
782	632712.41	32805.22
783	632726.16	32805.69
784	632780.19	32798.79
785	632812.24	32776.09
786	632860.13	32728.88
787	632926.60	32687.33
788	632949.65	32671.84
789	632980.72	32666.75
790	633003.00	32650.78
791	633019.68	32644.88
792	633097.45	32599.73
793	633186.64	32543.02
794	633275.14	32452.26
795	633341.41	32367.17
796	633396.09	32271.56
797	633455.61	32168.76
798	633498.24	32076.42
799	633532.68	31986.16
800	633552.68	31931.09
1	633575.57	31849.22

Площадь муниципального образования 21195,16 га.

Приложение 2
к Закону края
от 21 ноября 2024 г. № 8-3285

Приложение 2
к Закону края
от 18 февраля 2005 г. № 13-3007

Текстовое описание местоположения границ муниципального образования Агинский сельсовет

По смежеству с землями муниципального образования
Унерский сельсовет

Граница муниципального образования Агинский сельсовет по смежеству с землями муниципального образования Унерский сельсовет проходит от узловой точки 1 до узловой точки 100 протяженностью 10348,29 м.

От точки 1 – узловой точки пересечения границ муниципального образования Среднеагинский сельсовет, муниципального образования Агинский сельсовет и муниципального образования Унерский сельсовет граница идет на северо-восток ломаной линией 3661,22 м по пастбищу, лесу и пашне, пересекая автомобильную дорогу Заозерный – Агинское, по сенокосу до точки 37.

От точки 37 граница следует на восток прямой линией 1439,72 м по пашне, сенокосу и лесу до точки 46. Далее граница проходит в северо-восточном направлении ломаной линией 2746,00 м по сенокосу, пашне и лесу до безымянного ручья (точка 61). Затем граница идет на юго-восток извилистой линией 967,16 м по руслу безымянного ручья вниз по течению до реки Ширстак (точка 79).

От точки 79 граница следует на северо-восток извилистой линией 1534,19 м по середине реки Ширстак вниз по течению до точки 100 – узловой точки пересечения границ муниципального образования Унерский сельсовет, муниципального образования Агинский сельсовет, муниципального образования Тинский сельсовет и муниципального образования Нагорновский сельсовет.

По смежеству с землями муниципального образования
Нагорновский сельсовет

Граница муниципального образования Агинский сельсовет по смежеству с землями муниципального образования Нагорновский сельсовет проходит от узловой точки 100 до узловой точки 198 протяженностью 16805,19 м.

От точки 100 – узловой точки пересечения границ муниципального образования Унерский сельсовет, муниципального образования Агинский сельсовет, муниципального образования Тинский сельсовет и муниципального образования Нагорновский сельсовет граница идет в юго-западном направлении ломаной линией 2401,16 м по лесу, границе пашни, по пастбищу до точки 106.

От точки 106 граница следует на юго-восток ломаной линией 14404,03 м по пастбищу, лесу и пашне, пересекая проселочные дороги, автомобильную дорогу Агинское – Ирбейское и безымянный ручей, до реки Анжа до точки 198 – узловой точки пересечения границ муниципального образования Нагорновский сельсовет, муниципального образования Агинский сельсовет и муниципального образования Гладковский сельсовет.

По смежеству с землями муниципального образования
Гладковский сельсовет

Граница муниципального образования Агинский сельсовет по смежеству с землями муниципального образования Гладковский сельсовет проходит от узловой точки 198 до узловой точки 325 протяженностью 9195,63 м.

От точки 198 – узловой точки пересечения границ муниципального образования Нагорновский сельсовет, муниципального образования Агинский сельсовет и муниципального образования Гладковский сельсовет граница идет общим направлением на северо-запад извилистой линией 1797,30 м по середине реки Анжа вверх по течению до точки 231.

От точки 231 граница следует на юго-запад прямой линией 3174,18 м по пастбищу, лесу, болоту и сенокосу до точки 254. Далее граница проходит на юго-восток ломаной линией 616,72 м по сенокосу, пересекая полевую дорогу, до точки 264. Затем граница идет ломаной линией по сенокосу: на юго-запад 822,45 м до точки 277, на юго-восток 1129,16 м до точки 300.

От точки 300 граница следует на юго-запад ломаной линией 1655,82 м по сенокосу и пашне, пересекая автомобильную дорогу Агинское – Гладково – Тугач, до точки 325 – узловой точки пересечения границ муниципального образования Гладковский сельсовет, муниципального образования Агинский сельсовет и муниципального образования Большеильбинский сельсовет.

По смежеству с землями муниципального образования
Большеильбинский сельсовет

Граница муниципального образования Агинский сельсовет по смежеству с землями муниципального образования Большеильбинский сельсовет проходит от узловой точки 325 до узловой точки 554 протяженностью 18770,83 м.

От точки 325 – узловой точки пересечения границ муниципального образования Гладковский сельсовет, муниципального образования Агинский сельсовет и муниципального образования Большеильбинский сельсовет граница идет на северо-запад прямой линией 2266,50 м по сенокосу, лесу и пастбищу до безымянного ручья (точка 327).

От точки 327 граница следует на северо-запад плавной линией 680,39 м по руслу безымянного ручья вниз по течению до точки 336. Далее граница проходит в юго-западном направлении ломаной линией 1199,48 м по пастбищу, границе пашни и леса, пересекая автомобильную дорогу Агинское – Вознесенка, до точки 342.

От точки 342 граница идет на северо-запад плавной линией 639,49 м по границе полосы отвода автомобильной дороги Агинское – Вознесенка с западной стороны до точки 358. Затем граница следует на запад прямой линией 744,35 м по границе пашни, по лесу до реки Анжа (точка 361). Далее граница проходит общим направлением на северо-запад извилистой линией 3943,29 м по середине реки Анжа вверх по течению до точки 484.

От точки 484 граница идет на северо-запад прямой линией 480,95 м по лесу, пересекая полевою дорогу, до точки 485. Затем граница следует по границе пашни и лесу: на запад прямой линией 1507,31 м до точки 490, на юго-запад прямой линией 737,15 м до ручья Колесников (точка 493). Далее граница проходит извилистой линией общим расстоянием 2281,38 м по руслу ручья Колесников вверх по течению: на северо-запад до точки 506, на юго-запад до устья безымянного ручья (точка 517).

От точки 517 граница идет на северо-запад плавной линией 616,12 м по руслу безымянного ручья вверх по течению до точки 522. Затем граница следует ломаной линией по лесу: в северо-западном направлении 2079,53 м до точки 531, в юго-западном направлении 823,07 м до ручья Кутурчин (точка 540).

От точки 540 граница идет общим направлением на запад извилистой линией 771,82 м по руслу ручья Кутурчин вниз по течению до точки 554 – узловой точки пересечения границ муниципального образования Большеильбинский сельсовет, муниципального образования Агинский сельсовет, муниципального образования Кулижниковский сельсовет.

По смежеству с землями муниципального образования
Кулижниковский сельсовет

Граница муниципального образования Агинский сельсовет по смежеству с землями муниципального образования Кулижниковский сельсовет проходит от узловой точки 554 до узловой точки 647 протяженностью 6696,18 м.

От точки 554 – узловой точки пересечения границ муниципального образования Большеильбинский сельсовет, муниципального образования Агинский сельсовет и муниципального образования Кулижниковский сельсовет граница следует на северо-восток прямой линией 2153,43 м по лесу, пересекая полевою дорогу, до реки Анжа (точка 565).

От точки 565 граница идет общим направлением на северо-восток извилистой линией 4542,75 м по середине реки Анжа вверх по течению до точки 647 – узловой точки пересечения границ муниципального образования Кулижниковский сельсовет, муниципального образования Агинский сельсовет и муниципального образования Среднеагинский сельсовет.

По смежеству с землями муниципального образования
Среднеагинский сельсовет

Граница муниципального образования Агинский сельсовет по смежеству с землями муниципального образования Среднеагинский сельсовет проходит от узловой точки 647 до узловой точки 1 протяженностью 12271,66 м.

От точки 647 – узловой точки пересечения границ муниципального образования Кулижниковский сельсовет, муниципального образования Агинский сельсовет и муниципального образования Среднеагинский сельсовет граница следует на северо-восток ломаной линией 5289,82 м по пастбищу, лесу, пашне, пересекая полевые дороги, по сенокосу и заболоченной местности до реки Малая Ага (точка 681).

От точки 681 граница идет в северо-западном направлении извилистой линией 1045,68 м по середине реки Малая Ага вверх по течению до дамбы (точка 704). Далее граница проходит на восток прямой линией 29,92 м по дамбе до безымянного пруда (точка 705). Затем граница следует на северо-запад извилистой линией 263,83 м по берегу безымянного пруда, огибая его с восточной стороны, до реки Малая Ага (точка 715).

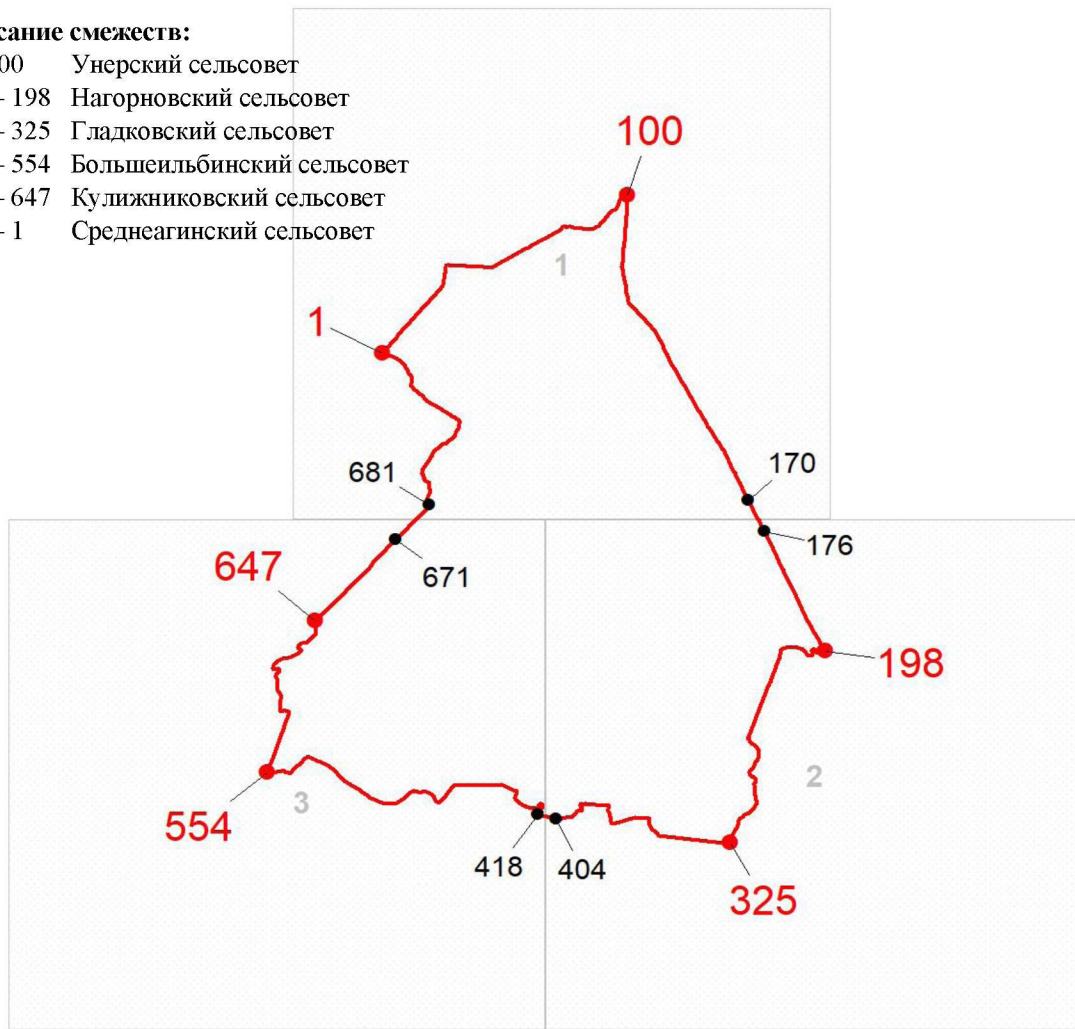
От точки 715 граница идет извилистой линией общим расстоянием 5642,41 м по середине реки Малая Ага вверх по течению: на северо-восток до точки 751, на северо-запад, пересекая автомобильную дорогу Заозерный – Агинское – Орловка, до точки 1 – узловой точки пересечения границ муниципального образования Среднеагинский сельсовет, муниципального образования Агинский сельсовет и муниципального образования Унерский сельсовет.

Графическое отображение местоположения границ муниципального образования Агинский сельсовет

Раздел I. Обзорная схема местоположения границ муниципального образования

Описание смежеств:

- 1 – 100 Унерский сельсовет
- 100 – 198 Нагорновский сельсовет
- 198 – 325 Гладковский сельсовет
- 325 – 554 Большеильбинский сельсовет
- 554 – 647 Кулижниковский сельсовет
- 647 – 1 Среднеагинский сельсовет



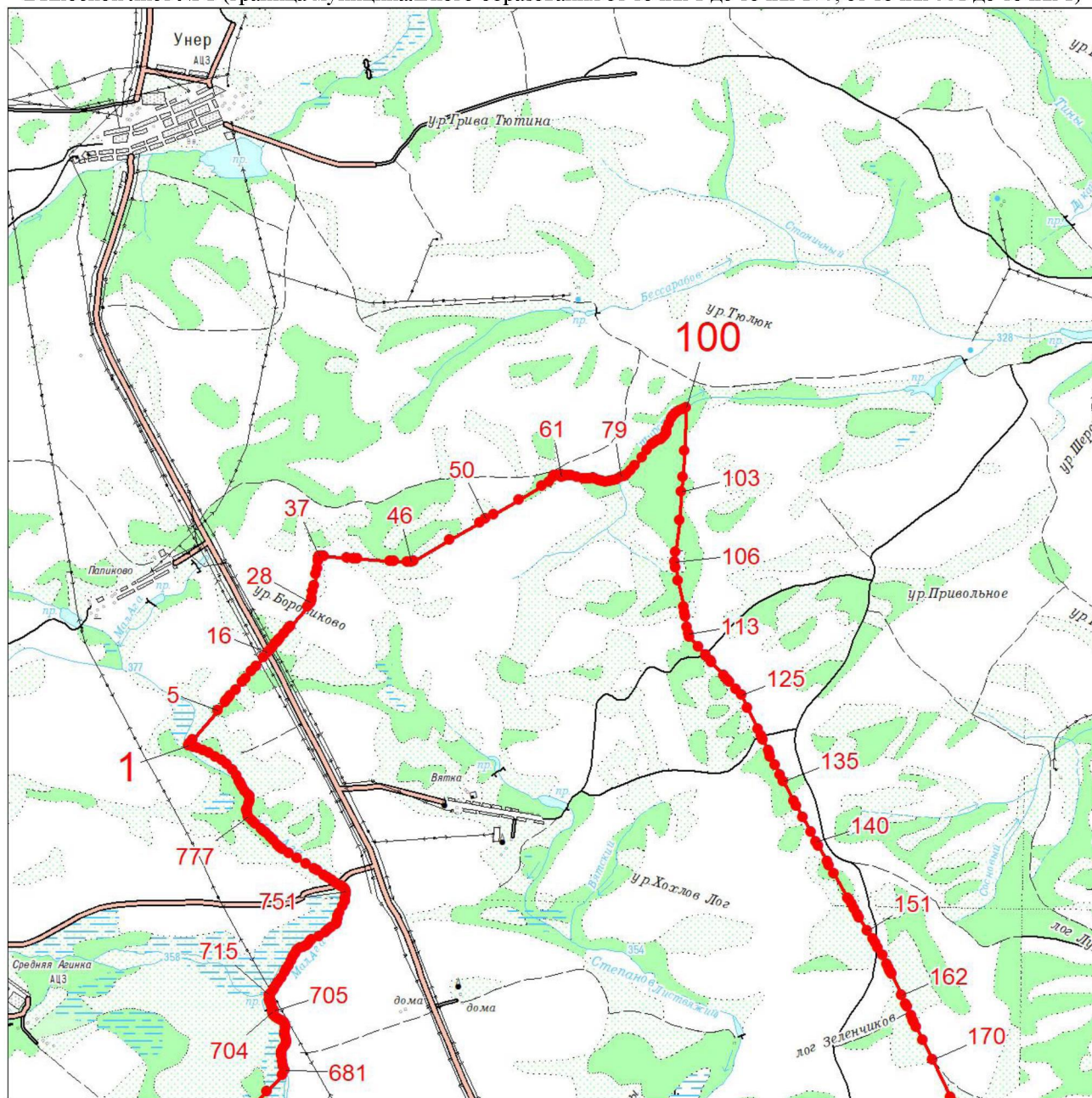
Масштаб 1:250000

Используемые условные знаки и обозначения:

	Граница муниципального образования
	Узловая точка границы муниципального образования и её номер
	Поворотная точка границы муниципального образования и её номер
	Номер выносного листа обзорной схемы местоположения границ муниципального образования




Раздел II. Выносные листы обзорной схемы местоположения границ муниципального образования

Выносной лист № 1 (граница муниципального образования от точки 1 до точки 170, от точки 681 до точки 1)

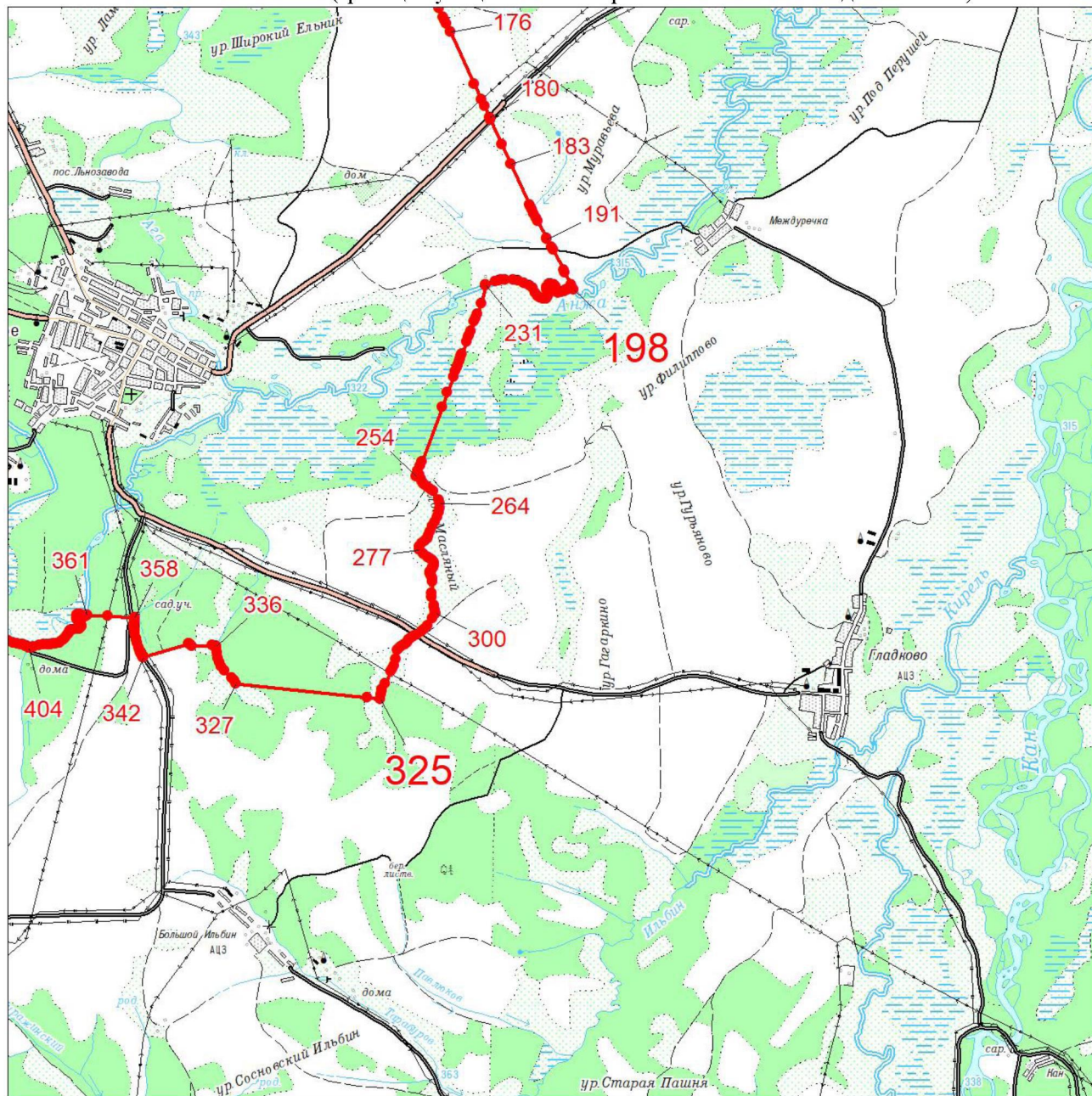


Масштаб 1:100000

Условные обозначения:




	Граница муниципального образования
	Характерная точка границы муниципального образования
	Надписи номеров характерных точек границы муниципального образования

Выносной лист № 2 (граница муниципального образования от точки 176 до точки 404)



Масштаб 1:100000

Условные обозначения:

	Граница муниципального образования
	Характерная точка границы муниципального образования
	Надписи номеров характерных точек границы муниципального образования

Приложение 4
к Закону края
от 21 ноября 2024 г. № 8-3285

Приложение 4
к Закону края
от 18 февраля 2005 г. № 13-3007

**Координаты характерных точек границ
муниципального образования Большеарбайский сельсовет**

Обозначение характерных точек границ	Координаты, м (система координат МСК-168 (зона 5))	
	X	Y
1	614470.49	16144.95
2	614418.93	16312.99
3	614393.54	16395.73
4	614353.78	16525.29
5	614334.08	16589.50
6	614205.52	17009.91
7	614193.94	17047.77
8	614180.97	17090.17
9	614155.04	17174.98
10	614060.07	17485.53
11	614002.73	17673.05
12	613845.63	18184.70
13	613536.57	17893.55
14	613524.29	17881.98
15	613485.95	17845.86
16	613466.46	17827.50
17	613432.10	17795.13
18	613375.05	17873.20
19	613329.71	17935.24
20	613311.45	17960.22
21	613260.68	18029.70
22	613022.57	18355.53
23	612949.80	18455.11
24	612861.92	18575.36
25	612575.06	18967.90
26	612562.57	18984.99
27	612550.44	19001.59

Обозначение характерных точек границ	Координаты, м (система координат МСК-168 (зона 5))	
	X	Y
28	612568.25	19025.97
29	612572.15	19045.01
30	612560.75	19090.72
31	612558.22	19105.70
32	612559.42	19121.79
33	612562.50	19137.96
34	612569.26	19156.19
35	612584.33	19178.56
36	612593.22	19191.22
37	612603.20	19200.16
38	612612.29	19208.11
39	612631.16	19208.02
40	612657.47	19210.14
41	612682.07	19208.42
42	612702.49	19215.94
43	612714.16	19229.67
44	612715.40	19244.82
45	612714.75	19259.88
46	612710.50	19271.01
47	612699.46	19286.55
48	612697.79	19303.45
49	612698.86	19322.36
50	612701.20	19333.79
51	612705.14	19351.88
52	612713.74	19371.14
53	612726.59	19379.26
54	612735.52	19390.98
55	612751.12	19401.11
56	612762.83	19413.90
57	612769.20	19397.21
58	612792.92	19350.17
59	612812.81	19316.91
60	612824.97	19287.69
61	612900.82	19128.84
62	612977.94	19175.26
63	613240.77	19333.47
64	613308.79	19374.28
65	613391.49	19423.89
66	613499.00	19488.38

Обозначение характерных точек границ	Координаты, м (система координат МСК-168 (зона 5))	
	X	Y
67	613912.30	19736.32
68	614379.16	20362.14
69	614480.93	20499.23
70	614577.87	20629.79
71	614955.02	21133.11
72	615047.18	21255.87
73	615073.44	21291.13
74	615125.35	21361.23
75	615324.04	21629.55
76	615358.06	21675.49
77	615537.46	21917.75
78	615575.31	21968.87
79	615687.88	22119.24
80	615742.19	22191.79
81	615796.57	22264.44
82	615823.08	22299.85
83	615833.41	22313.65
84	615846.21	22292.45
85	615871.55	22281.17
86	615906.43	22298.59
87	615917.85	22315.58
88	615933.97	22351.11
89	615948.57	22378.22
90	615966.69	22395.34
91	615979.85	22409.00
92	615999.89	22412.72
93	616015.03	22409.64
94	616026.65	22399.99
95	616029.03	22376.34
96	616017.60	22359.35
97	616011.39	22332.39
98	616020.15	22310.74
99	616055.87	22281.19
100	616082.37	22298.46
101	616090.56	22308.67
102	616096.96	22325.57
103	616101.39	22359.21
104	616102.58	22386.08
105	616103.80	22411.27

Обозначение характерных точек границ	Координаты, м (система координат МСК-168 (зона 5))	
	X	Y
106	616108.38	22436.52
107	616118.16	22451.80
108	616127.97	22465.41
109	616141.13	22479.07
110	616160.90	22497.89
111	616175.88	22503.20
112	616196.01	22501.89
113	616217.85	22498.94
114	616241.69	22477.56
115	616263.83	22457.83
116	616284.02	22453.17
117	616310.82	22453.66
118	616325.71	22464.00
119	616369.64	22516.47
120	616315.72	22626.16
121	616298.77	22660.63
122	616229.56	22801.42
123	616220.37	22820.11
124	616202.95	22855.55
125	616165.53	22931.68
126	616317.64	23041.28
127	616445.08	23133.11
128	616517.36	23185.20
129	616508.81	23212.32
130	616511.21	23230.56
131	616524.23	23264.46
132	616540.57	23315.70
133	616537.13	23355.66
134	616521.91	23393.59
135	616511.20	23433.42
136	616492.36	23471.28
137	616469.94	23505.44
138	616411.52	23571.69
139	616394.57	23605.04
140	616380.40	23635.71
141	616355.77	23666.51
142	616336.38	23692.07
143	616331.66	23709.04
144	616332.68	23722.33

Обозначение характерных точек границ	Координаты, м (система координат МСК-168 (зона 5))	
	X	Y
145	616340.79	23727.53
146	616380.56	23727.00
147	616398.68	23736.81
148	616401.66	23746.34
149	616397.52	23766.49
150	616390.31	23781.52
151	616391.98	23793.55
152	616402.60	23799.44
153	616413.93	23801.54
154	616426.62	23797.35
155	616438.79	23787.46
156	616448.95	23783.86
157	616460.26	23786.59
158	616463.40	23822.67
159	616470.83	23830.39
160	616480.20	23835.61
161	616494.71	23835.88
162	616514.31	23833.71
163	616532.22	23820.14
164	616564.38	23821.36
165	616569.62	23810.71
166	616584.34	23798.97
167	616596.43	23793.51
168	616607.23	23789.28
169	616616.75	23786.30
170	616625.13	23776.34
171	616636.76	23761.39
172	616647.65	23752.11
173	616657.73	23752.93
174	616671.65	23756.58
175	616687.87	23764.15
176	616720.51	23767.48
177	616736.60	23782.33
178	616737.16	23801.44
179	616740.69	23857.91
180	616746.84	23869.85
181	616744.69	23888.00
182	616741.29	23926.15
183	616758.41	23944.97

Обозначение характерных точек границ	Координаты, м (система координат МСК-168 (зона 5))	
	X	Y
184	616761.22	23963.98
185	616759.11	23975.95
186	616743.29	23978.82
187	616726.17	23982.92
188	616707.85	24019.24
189	616696.54	24017.14
190	616692.19	24013.26
191	616688.49	24008.14
192	616684.87	23999.23
193	616681.29	23987.79
194	616675.40	23964.30
195	616667.39	23953.41
196	616654.15	23952.54
197	616639.47	23961.75
198	616633.53	23976.80
199	616632.86	24014.07
200	616624.45	24025.29
201	616589.63	24031.61
202	616571.27	24035.06
203	616563.51	24045.66
204	616565.73	24062.76
205	616571.81	24075.51
206	616570.23	24093.18
207	616561.06	24111.96
208	616558.93	24125.19
209	616558.65	24140.99
210	616557.43	24173.82
211	616544.52	24190.02
212	616531.02	24203.67
213	616521.20	24223.71
214	616520.90	24240.13
215	616512.77	24273.94
216	616504.99	24283.71
217	616487.47	24284.91
218	616477.62	24282.44
219	616466.56	24262.43
220	616467.43	24230.94
221	616447.00	24209.08
222	616434.95	24212.65

Обозначение характерных точек границ	Координаты, м (система координат МСК-168 (зона 5))	
	X	Y
223	616409.16	24207.76
224	616388.86	24178.95
225	616374.70	24159.10
226	616347.37	24135.16
227	616328.67	24139.72
228	616333.28	24155.51
229	616332.90	24177.09
230	616330.55	24198.64
231	616315.75	24204.26
232	616302.10	24200.08
233	616288.47	24194.92
234	616272.90	24188.75
235	616263.11	24188.57
236	616255.13	24196.28
237	616242.11	24211.74
238	616237.48	24222.42
239	616185.27	24206.22
240	616160.84	24207.31
241	616124.24	24226.27
242	616090.70	24238.41
243	616045.35	24253.28
244	616017.69	24265.53
245	615990.94	24281.73
246	615976.07	24291.27
247	615970.73	24315.71
248	615969.35	24338.26
249	615961.24	24352.83
250	615945.39	24362.35
251	615941.14	24380.92
252	615937.92	24396.56
253	615929.91	24406.23
254	615916.05	24413.83
255	615905.29	24412.65
256	615890.21	24379.01
257	615875.90	24357.15
258	615869.62	24324.65
259	615862.05	24309.79
260	615853.39	24300.80
261	615831.79	24303.35

Обозначение характерных точек границ	Координаты, м (система координат МСК-168 (зона 5))	
	X	Y
262	615804.10	24318.55
263	615789.23	24321.08
264	615952.67	24496.16
265	615988.21	24530.04
266	616048.51	24587.53
267	616163.65	24697.29
268	616336.30	24862.25
269	616478.30	24998.51
270	616493.33	25012.93
271	616519.10	25037.61
272	616555.84	25072.80
273	616582.92	25098.73
274	616714.06	25224.32
275	616724.73	25235.17
276	616691.81	25276.92
277	616668.47	25313.86
278	616651.86	25383.16
279	616627.25	25450.11
280	616613.97	25496.75
281	616594.40	25568.19
282	616585.30	25610.57
283	616565.69	25667.13
284	616563.16	25692.96
285	616563.56	25728.15
286	616567.63	25789.28
287	616573.09	25830.78
288	616577.20	25865.66
289	616570.36	25879.63
290	616513.66	25996.10
291	616484.25	26056.50
292	616382.51	26265.50
293	616322.90	26388.25
294	616258.73	26521.25
295	616238.12	26561.55
296	616147.52	26738.74
297	616417.37	26948.49
298	616598.89	27089.58
299	616638.47	27120.35
300	616642.54	27197.04

Обозначение характерных точек границ	Координаты, м (система координат МСК-168 (зона 5))	
	X	Y
301	616645.95	27329.57
302	616651.24	27534.77
303	616643.65	27595.04
304	616636.17	27654.41
305	616608.88	27873.18
306	616563.51	28245.00
307	616530.56	28507.50
308	616489.00	28843.03
309	616460.99	29073.38
310	616448.72	29164.90
311	616432.83	29302.12
312	616370.07	29822.91
313	616323.65	30202.21
314	616307.08	30347.01
315	616260.63	30730.19
316	616213.26	31110.75
317	616198.05	31234.59
318	616182.73	31358.41
319	616141.07	31713.86
320	616115.01	31931.46
321	616084.57	32179.24
322	616051.36	32463.23
323	616027.96	32659.36
324	616004.58	32855.40
325	615982.92	33033.95
326	615953.04	33288.44
327	615939.25	33400.22
328	615919.27	33570.91
329	615907.50	33669.55
330	615889.61	33819.51
331	615819.82	33764.45
332	615696.60	33667.25
333	615589.16	33582.38
334	615288.62	33344.93
335	615010.01	33123.88
336	614890.59	33029.78
337	614372.92	32620.60
338	614262.53	32533.93
339	614250.83	32524.58

Обозначение характерных точек границ	Координаты, м (система координат МСК-168 (зона 5))	
	X	Y
340	614175.84	32464.70
341	614045.40	32359.49
342	613953.52	32284.35
343	613733.38	32104.34
344	613638.06	32027.50
345	613432.04	31864.07
346	613205.31	31683.59
347	612656.67	31245.80
348	612612.64	31210.67
349	612544.84	31156.57
350	612356.61	31007.98
351	612295.21	30584.73
352	612245.15	30248.36
353	612233.18	30167.89
354	612221.99	30092.74
355	612205.27	29980.38
356	612199.20	29939.57
357	612192.14	29892.14
358	612179.14	29804.75
359	612169.88	29742.57
360	612164.90	29709.08
361	612160.71	29680.90
362	612145.84	29580.99
363	612139.52	29538.53
364	612117.17	29520.05
365	612031.53	29449.27
366	611991.37	29416.08
367	611891.93	29333.69
368	611782.85	29243.31
369	611645.39	29129.42
370	611570.41	29067.29
371	611541.47	29043.23
372	611354.74	28888.01
373	611151.12	28719.06
374	611122.29	28639.15
375	611101.97	28582.81
376	611080.54	28523.42
377	611030.39	28384.59
378	611002.32	28306.90

Обозначение характерных точек границ	Координаты, м (система координат МСК-168 (зона 5))	
	X	Y
379	610996.15	28289.82
380	610971.69	28222.13
381	610902.53	28030.68
382	610870.94	27942.90
383	610859.23	27912.16
384	610754.09	27636.13
385	610728.84	27569.83
386	610716.70	27558.35
387	610679.38	27562.58
388	610656.71	27562.19
389	610627.95	27539.00
390	610611.86	27532.24
391	610577.76	27538.14
392	610544.00	27522.96
393	610508.70	27502.90
394	610469.95	27495.75
395	610458.81	27484.21
396	610429.83	27473.99
397	610390.94	27474.94
398	610376.53	27464.97
399	610338.59	27409.19
400	610309.58	27400.58
401	610264.28	27398.19
402	610202.94	27385.78
403	610143.33	27366.93
404	610096.46	27361.26
405	610076.82	27373.89
406	610053.83	27392.96
407	610035.94	27397.52
408	610000.35	27395.28
409	609967.97	27394.73
410	609943.47	27407.28
411	609902.80	27417.93
412	609880.22	27412.68
413	609828.65	27397.21
414	609783.45	27388.32
415	609741.41	27384.36
416	609686.96	27347.76
417	609662.75	27342.48

Обозначение характерных точек границ	Координаты, м (система координат МСК-168 (зона 5))	
	X	Y
418	609643.19	27350.25
419	609610.65	27359.42
420	609576.86	27345.87
421	609557.89	27317.98
422	609539.38	27262.53
423	609500.98	27234.31
424	609478.79	27204.75
425	609471.48	27157.60
426	609459.04	27126.58
427	609425.65	27088.72
428	609415.13	27039.89
429	609396.07	27016.87
430	609333.87	26959.05
431	609318.30	26921.49
432	609289.67	26890.20
433	609256.18	26858.82
434	609229.52	26806.47
435	609215.66	26786.83
436	609204.75	26773.92
437	609195.28	26770.58
438	609180.93	26773.51
439	609163.20	26789.11
440	609148.90	26788.87
441	609131.49	26785.39
442	609123.73	26774.12
443	609128.73	26759.89
444	609149.85	26731.63
445	609150.22	26709.37
446	609137.91	26685.30
447	609116.07	26661.07
448	609095.72	26643.22
449	609091.24	26625.65
450	609094.89	26597.09
451	609063.66	26564.74
452	609048.01	26550.16
453	609032.16	26548.30
454	609011.38	26555.89
455	608984.02	26577.69
456	608966.55	26577.39

Обозначение характерных точек границ	Координаты, м (система координат МСК-168 (зона 5))	
	X	Y
457	608946.06	26567.50
458	608925.73	26548.06
459	608889.60	26523.59
460	608872.23	26516.93
461	608851.56	26518.17
462	608811.75	26523.85
463	608789.52	26523.46
464	608754.87	26505.37
465	608732.87	26490.68
466	608705.96	26485.45
467	608678.98	26498.32
468	608670.88	26522.57
469	608666.70	26543.03
470	608668.94	26562.32
471	608655.73	26574.37
472	608651.64	26574.30
473	608629.24	26569.82
474	608610.24	26559.78
475	608602.29	26547.88
476	608595.05	26536.50
477	608577.21	26503.46
478	608549.45	26451.84
479	608517.07	26432.87
480	608472.03	26438.23
481	608441.42	26435.66
482	608419.15	26423.01
483	608386.97	26391.77
484	608358.54	26381.05
485	608340.02	26388.92
486	608317.41	26396.71
487	608299.02	26396.40
488	608256.43	26377.25
489	608226.84	26361.65
490	608216.74	26351.20
491	608203.94	26327.48
492	608179.52	26296.23
493	608152.03	26273.73
494	608114.37	26245.19
495	608070.97	26209.20

Обозначение характерных точек границ	Координаты, м (система координат МСК-168 (зона 5))	
	X	Y
496	608003.01	26150.77
497	607942.55	26082.19
498	607882.43	25993.06
499	607825.38	25895.17
500	607787.25	25806.42
501	607761.40	25773.67
502	607729.78	25734.95
503	607674.57	25703.17
504	607639.70	25683.48
505	607593.29	25651.85
506	607558.73	25613.08
507	607522.71	25574.29
508	607493.32	25563.38
509	607453.75	25576.04
510	607419.96	25579.87
511	607393.76	25567.67
512	607364.70	25551.02
513	607332.59	25541.66
514	607300.58	25526.43
515	607270.15	25503.88
516	607225.48	25456.13
517	607207.20	25408.83
518	607200.65	25361.73
519	607192.97	25294.05
520	607192.13	25255.86
521	607178.52	25192.49
522	607153.24	25124.51
523	607123.45	25063.80
524	607086.30	25004.43
525	607051.94	24953.92
526	607036.32	24922.81
527	607030.73	24906.56
528	607026.03	24836.00
529	607017.92	24794.75
530	606993.79	24745.88
531	606984.23	24703.13
532	606977.37	24675.12
533	606956.03	24635.11
534	606924.38	24597.86

Обозначение характерных точек границ	Координаты, м (система координат МСК-168 (зона 5))	
	X	Y
535	606894.03	24570.90
536	606881.32	24541.32
537	606859.44	24445.50
538	606846.02	24370.39
539	606834.53	24267.40
540	606810.77	24196.52
541	606790.95	24153.59
542	606773.87	24122.47
543	606759.52	24103.13
544	606736.79	24058.69
545	606718.70	23999.65
546	606687.98	23906.61
547	606641.20	23808.90
548	606601.44	23730.40
549	606591.51	23709.67
550	606587.72	23672.90
551	606594.32	23628.96
552	606594.68	23606.94
553	606590.97	23565.76
554	606575.49	23525.85
555	606533.11	23428.21
556	606519.57	23360.44
557	606513.60	23278.11
558	606507.22	23220.73
559	606497.66	23200.18
560	606484.75	23152.22
561	606452.05	23063.16
562	606425.10	22982.45
563	606405.58	22951.44
564	606368.57	22908.32
565	606346.75	22873.73
566	606326.33	22826.18
567	606315.56	22764.63
568	606308.84	22672.48
569	606308.68	22611.11
570	606147.07	22594.49
571	605889.48	23032.81
572	605880.82	23047.55
573	605847.02	23105.07

Обозначение характерных точек границ	Координаты, м (система координат МСК-168 (зона 5))	
	X	Y
574	605802.67	23188.80
575	605750.62	23287.08
576	605682.86	23415.01
577	605512.79	23736.10
578	605463.11	23811.90
579	605422.94	23873.18
580	605303.37	24055.60
581	605264.84	24114.39
582	605130.09	24319.98
583	605110.25	24350.10
584	605036.12	24462.68
585	604955.79	24584.69
586	604641.68	25061.71
587	604610.85	25108.54
588	604341.61	24961.76
589	604307.96	24954.42
590	604287.51	24965.91
591	604268.50	24992.63
592	604234.01	25035.98
593	604131.92	25083.26
594	604004.15	25152.06
595	603969.41	25165.16
596	603904.82	25191.19
597	603834.14	25239.95
598	603747.33	25315.55
599	603664.76	25392.65
600	603661.54	25415.45
601	603672.65	25432.76
602	603751.76	25478.38
603	603806.49	25532.15
604	603877.49	25636.15
605	603909.02	25712.36
606	603916.82	25758.17
607	603896.22	25796.36
608	603814.94	25882.07
609	603772.64	25852.79
610	603689.89	25769.99
611	603677.30	25755.50
612	603684.63	25742.77

Обозначение характерных точек границ	Координаты, м (система координат МСК-168 (зона 5))	
	X	Y
613	603718.20	25696.24
614	603744.95	25631.02
615	603751.48	25581.17
616	603713.42	25554.82
617	603630.02	25510.56
618	603511.17	25460.18
619	603497.32	25444.20
620	603481.02	25433.83
621	603462.93	25428.41
622	603451.14	25427.40
623	603426.69	25461.19
624	603399.30	25505.49
625	603393.12	25526.90
626	603394.75	25536.31
627	603404.58	25554.37
628	603458.89	25590.40
629	603507.81	25626.78
630	603587.24	25682.57
631	603556.45	25733.44
632	603506.00	25711.70
633	603492.92	25739.36
634	603470.30	25780.27
635	603451.09	25817.93
636	603437.45	25832.53
637	603423.89	25843.81
638	603393.73	25856.32
639	603341.83	25876.59
640	603311.75	25885.79
641	603284.95	25896.74
642	603264.77	25907.85
643	603251.26	25917.46
644	603247.26	25943.90
645	603246.65	25967.11
646	603242.51	25998.53
647	603246.74	26026.83
648	603252.85	26046.89
649	603252.37	26065.13
650	603250.55	26079.67
651	603194.57	26143.47

Обозначение характерных точек границ	Координаты, м (система координат МСК-168 (зона 5))	
	X	Y
652	603058.67	26227.44
653	602667.16	26469.34
654	602272.06	26712.66
655	602020.12	24563.24
656	597188.45	24566.89
657	596946.33	24566.78
658	595619.88	24569.04
659	595025.37	24569.69
660	594241.88	24570.29
661	589457.85	24574.63
662	589457.85	20925.81
663	586011.75	20844.72
664	585910.39	14033.61
665	579815.36	13949.81
666	579894.34	13669.83
667	579941.82	13362.80
668	579955.92	13112.68
669	579951.99	12724.40
670	579958.15	12619.90
671	579964.03	12443.29
672	579959.63	12185.52
673	579945.00	11985.66
674	579925.38	11944.89
675	579924.91	11834.82
676	579952.15	11742.81
677	580057.30	11494.84
678	580150.42	11344.82
679	580259.57	11214.85
680	580428.71	11043.51
681	580644.46	10811.95
682	580863.14	10602.52
683	581057.85	10379.15
684	581153.33	10265.43
685	581263.48	10111.00
686	581283.98	10056.19
687	581323.29	9893.48
688	581334.90	9743.77
689	581358.83	9607.60
690	581377.54	9442.75

Обозначение характерных точек границ	Координаты, м (система координат МСК-168 (зона 5))	
	X	Y
691	581413.66	9354.96
692	581517.02	9178.16
693	581632.78	9044.62
694	581759.28	8932.22
695	582061.67	8704.45
696	582215.66	8584.20
697	582332.35	8489.48
698	582409.87	8401.02
699	582495.61	8273.96
700	582601.52	8098.55
701	582674.11	7915.26
702	582730.84	7709.25
703	582743.84	7524.67
704	582738.59	7345.82
705	582707.57	7163.26
706	582693.33	7042.24
707	582696.99	6925.90
708	582749.06	6829.78
709	582894.13	6676.75
710	583018.54	6582.42
711	583142.26	6535.96
712	583236.51	6511.53
713	583329.61	6514.20
714	583686.78	6515.31
715	583954.16	6528.05
716	584362.70	6570.12
717	584585.75	6587.48
718	584803.28	6586.42
719	584987.20	6583.97
720	585166.39	6572.19
721	585348.83	6573.55
722	585564.75	6606.10
723	585907.07	6649.50
724	586045.42	6671.78
725	586291.26	6672.10
726	586550.45	6646.28
727	586814.60	6604.33
728	586979.72	6576.57
729	587217.83	6517.16

Обозначение характерных точек границ	Координаты, м (система координат МСК-168 (зона 5))	
	X	Y
730	587423.57	6450.18
731	587649.90	6379.97
732	587857.67	6311.06
733	588018.80	6233.94
734	588144.79	6161.54
735	588267.13	6031.52
736	588325.31	5917.23
737	588363.27	5750.75
738	588386.16	5550.94
739	588385.35	5378.85
740	588373.87	5216.52
741	588368.14	5111.73
742	588398.50	5024.99
743	588498.12	4851.01
744	588605.91	4679.39
745	588705.50	4554.58
746	588837.00	4402.48
747	588967.81	4266.70
748	589065.41	4170.31
749	589086.20	4116.93
750	589189.41	4006.48
751	589389.20	3836.00
752	589593.50	3665.70
753	589728.23	3587.85
754	589856.88	3545.60
755	589998.98	3502.47
756	590056.14	3457.20
757	590151.47	3356.79
758	590270.91	3252.96
759	590316.50	3233.99
760	590432.19	3215.09
761	590544.45	3206.49
762	590669.27	3219.29
763	590777.08	3244.84
764	590887.80	3273.45
765	591001.26	3305.16
766	591156.91	3364.06
767	591293.09	3423.59
768	591420.89	3470.86

Обозначение характерных точек границ	Координаты, м (система координат МСК-168 (зона 5))	
	X	Y
769	591541.57	3510.39
770	591763.59	3552.73
771	591818.70	3555.10
772	591983.66	3501.04
773	592093.20	3452.01
774	592216.97	3382.64
775	592310.07	3300.13
776	592399.94	3221.93
777	592460.96	3191.73
778	592582.05	3150.62
779	592710.51	3112.87
780	592822.90	3066.95
781	592884.69	3053.18
782	592944.69	3045.32
783	593054.46	3060.47
784	593161.12	3078.47
785	593270.38	3071.26
786	593354.78	3050.97
787	593485.20	3002.88
788	593594.16	2967.23
789	593671.75	2966.10
790	593779.04	3004.99
791	593894.84	3053.27
792	594011.71	3111.98
793	594133.85	3185.86
794	594230.67	3257.12
795	594369.36	3363.06
796	594508.06	3469.01
797	594611.27	3567.39
798	594694.92	3669.50
799	594730.22	3729.54
800	594803.83	3793.15
801	594865.82	3824.60
802	594974.19	3849.44
803	595088.14	3844.28
804	595223.49	3808.35
805	595376.72	3760.23
806	595486.15	3726.02
807	595597.40	3717.84

Обозначение характерных точек границ	Координаты, м (система координат МСК-168 (зона 5))	
	X	Y
808	595672.93	3736.87
809	595749.86	3789.15
810	595851.72	3865.51
811	595913.46	3902.71
812	595991.93	3919.03
813	596097.07	3884.64
814	596217.65	3826.47
815	596330.70	3775.18
816	596404.34	3769.73
817	596504.32	3788.39
818	596582.23	3819.11
819	596688.04	3802.05
820	596842.80	3753.89
821	596981.63	3706.58
822	597089.64	3672.36
823	597151.83	3664.97
824	597196.67	3694.21
825	597228.93	3747.45
826	597323.97	4115.79
827	597396.48	4360.71
828	597461.11	4413.21
829	597490.39	4476.01
830	597534.15	4490.58
831	597601.73	4502.33
832	597675.92	4521.00
833	597733.23	4535.90
834	597787.02	4557.49
835	597830.56	4582.22
836	597924.25	4638.63
837	597951.08	4652.82
838	598018.19	4684.86
839	598082.20	4703.31
840	598149.92	4708.29
841	598201.07	4695.92
842	598228.41	4686.40
843	598283.03	4670.75
844	598321.25	4630.99
845	598338.71	4607.68
846	598398.24	4524.37

Обозначение характерных точек границ	Координаты, м (система координат МСК-168 (зона 5))	
	X	Y
847	598422.74	4491.07
848	598464.65	4437.87
849	598499.05	4414.96
850	598543.28	4387.22
851	598602.01	4364.67
852	598705.75	4333.70
853	598785.47	4310.87
854	598881.73	4270.35
855	598933.97	4246.35
856	598969.06	4192.73
857	598973.78	4114.14
858	598974.33	3948.75
859	598985.17	3757.55
860	598997.62	3620.25
861	599009.30	3563.00
862	599093.64	3432.70
863	599186.06	3329.05
864	599333.31	3139.79
865	599377.24	3064.22
866	599412.40	2979.10
867	599430.25	2899.79
868	599445.53	2788.86
869	599454.23	2648.72
870	599448.66	2410.87
871	599439.00	2238.48
872	599407.14	2094.02
873	599194.59	1755.44
874	599016.77	1646.68
875	598904.95	1467.28
876	598764.38	1194.75
877	598627.52	835.75
878	598537.73	695.40
879	598406.12	520.41
880	598223.63	336.63
881	598087.42	207.39
882	597934.25	74.83
883	597846.72	34.31
884	597709.64	16.61
885	597499.01	-30.54

Обозначение характерных точек границ	Координаты, м (система координат МСК-168 (зона 5))	
	X	Y
886	597314.92	-115.89
887	597175.94	-272.84
888	597047.80	-468.73
889	596955.70	-677.45
890	597042.97	-783.94
891	597132.12	-935.03
892	597181.09	-1065.55
893	597218.34	-1199.16
894	597233.18	-1331.10
895	597234.23	-1478.07
896	597212.61	-1648.35
897	597157.14	-1824.04
898	597109.04	-1987.57
899	597108.62	-2069.00
900	597147.29	-2144.79
901	597274.62	-2235.14
902	597426.09	-2338.89
903	597550.97	-2434.65
904	597637.02	-2512.32
905	597680.10	-2566.94
906	597751.90	-2985.27
907	597867.67	-3624.55
908	597878.94	-3775.22
909	597911.47	-4037.12
910	597930.98	-4264.73
911	597952.26	-4583.21
912	597977.93	-4729.27
913	598016.89	-4959.93
914	598068.29	-5255.82
915	598102.15	-5504.11
916	598121.57	-5729.82
917	598146.78	-5957.05
918	598187.97	-6555.44
919	598176.64	-6652.75
920	598093.96	-6983.53
921	598012.37	-7426.53
922	597978.26	-7714.54
923	597951.74	-8042.77
924	597954.40	-8375.68

Обозначение характерных точек границ	Координаты, м (система координат МСК-168 (зона 5))	
	X	Y
925	597986.81	-8769.28
926	598113.15	-8916.79
927	598258.02	-9044.12
928	598389.13	-9121.76
929	598606.79	-9143.37
930	598756.57	-9160.13
931	598864.42	-9192.31
932	599012.77	-9129.74
933	599165.91	-9090.31
934	599301.04	-9129.00
935	599402.81	-9200.08
936	599475.91	-9278.31
937	599601.34	-9404.56
938	599684.30	-9441.68
939	600018.11	-9415.72
940	600105.27	-9417.75
941	600271.46	-9499.67
942	600448.20	-9602.42
943	600599.64	-9657.90
944	600787.41	-9702.16
945	600987.53	-9718.74
946	601152.04	-9717.45
947	601248.09	-9699.79
948	601325.10	-9644.24
949	601473.41	-9446.15
950	601568.11	-9306.63
951	601668.22	-9112.59
952	601737.86	-8931.49
953	601781.90	-8828.91
954	601875.04	-8743.61
955	601997.54	-8711.27
956	602455.59	-8691.60
957	602596.02	-8670.05
958	602750.81	-8622.73
959	602904.00	-8536.74
960	603117.50	-8415.32
961	603206.28	-8318.57
962	603288.63	-8206.59
963	603378.93	-8011.06

Обозначение характерных точек границ	Координаты, м (система координат МСК-168 (зона 5))	
	X	Y
964	603533.29	-7683.05
965	603661.73	-7427.71
966	603854.32	-7134.79
967	604054.57	-6837.73
968	604129.69	-6727.15
969	604216.94	-6625.62
970	604277.97	-6582.52
971	604391.76	-6447.95
972	604492.46	-6251.89
973	604594.40	-6005.99
974	604676.22	-5754.47
975	604706.83	-5544.78
976	604734.77	-5348.45
977	604782.27	-5144.66
978	604834.16	-5043.18
979	604891.50	-4969.83
980	604980.20	-4909.83
981	605082.60	-4924.74
982	605218.26	-5017.22
983	605480.46	-5197.27
984	605591.00	-5276.77
985	605700.37	-5370.37
986	605798.33	-5485.50
987	605930.03	-5609.72
988	606029.39	-5716.04
989	606119.92	-5740.21
990	606272.87	-5745.91
991	606396.93	-5735.34
992	606514.99	-5705.67
993	606620.51	-5669.55
994	606721.91	-5619.55
995	606837.00	-5602.33
996	606969.35	-5659.79
997	607030.85	-5743.19
998	607078.09	-5862.22
999	607112.80	-6016.88
1000	607140.20	-6205.30
1001	607199.90	-6286.98
1002	607526.67	-6376.49

Обозначение характерных точек границ	Координаты, м (система координат МСК-168 (зона 5))	
	X	Y
1003	607780.01	-6430.41
1004	608691.60	-6649.28
1005	608851.63	-6616.06
1006	608958.12	-6562.33
1007	609623.85	-6165.15
1008	609835.38	-6024.44
1009	610276.52	-5996.72
1010	610416.86	-5955.66
1011	610518.03	-5900.43
1012	610617.55	-5806.60
1013	610708.10	-5707.90
1014	610808.15	-5626.40
1015	610927.02	-5573.91
1016	611111.84	-5504.62
1017	611235.42	-5439.66
1018	611295.58	-5368.61
1019	611355.42	-5209.82
1020	611387.92	-5025.86
1021	611406.76	-4893.43
1022	611428.45	-4785.44
1023	611326.75	-4624.83
1024	611238.37	-4528.66
1025	611084.46	-4377.27
1026	610863.94	-4188.47
1027	610666.24	-3958.23
1028	610499.23	-3707.43
1029	610483.75	-3592.27
1030	610561.73	-3446.75
1031	610669.35	-3305.42
1032	610726.00	-3253.55
1033	610817.43	-3213.56
1034	611000.08	-3127.61
1035	611192.45	-3057.71
1036	611318.97	-2995.19
1037	611406.41	-2896.75
1038	611518.57	-2710.07
1039	611577.47	-2576.79
1040	611632.30	-2488.78
1041	611694.88	-2441.00

Обозначение характерных точек границ	Координаты, м (система координат МСК-168 (зона 5))	
	X	Y
1042	611858.68	-2372.33
1043	611999.91	-2336.22
1044	612130.22	-2326.12
1045	612267.46	-2371.33
1046	612409.25	-2453.90
1047	612492.98	-2514.93
1048	612604.82	-2529.66
1049	612803.73	-2507.53
1050	612969.20	-2476.39
1051	613072.26	-2426.86
1052	613122.89	-2381.13
1053	613154.32	-2307.64
1054	613160.68	-2211.20
1055	613180.12	-2069.06
1056	613254.69	-2018.77
1057	613334.28	-2009.78
1058	613397.51	-2025.15
1059	613433.18	-2014.91
1060	613502.36	-1966.27
1061	613682.72	-1826.93
1062	613855.46	-1678.80
1063	614025.25	-1547.24
1064	614130.20	-1480.55
1065	614264.07	-1405.31
1066	614348.06	-1403.49
1067	614471.64	-1431.07
1068	614568.84	-1437.86
1069	614626.39	-1417.15
1070	614702.89	-1368.13
1071	614828.59	-1273.20
1072	614960.52	-1154.26
1073	615065.47	-1087.58
1074	615153.57	-1054.56
1075	615239.34	-1050.87
1076	615335.30	-1072.30
1077	615427.56	-1135.96
1078	615487.29	-1164.46
1079	615567.08	-1192.11
1080	615654.56	-1184.70

Обозначение характерных точек границ	Координаты, м (система координат МСК-168 (зона 5))	
	X	Y
1081	615730.37	-1163.20
1082	615787.14	-1166.21
1083	615838.57	-1215.18
1084	615897.15	-1302.18
1085	615956.28	-1360.01
1086	616029.63	-1407.97
1087	616168.92	-1458.68
1088	616351.23	-1533.04
1089	616558.20	-1628.43
1090	616709.71	-1709.64
1091	616819.17	-1790.86
1092	616909.63	-1854.60
1093	617010.13	-1938.00
1094	617110.09	-2012.21
1095	617207.03	-2099.43
1096	617295.64	-2205.31
1097	617373.55	-2360.83
1098	617443.06	-2531.48
1099	617508.19	-2643.83
1100	617514.71	-2795.23
1101	617490.20	-2947.96
1102	617449.18	-3134.13
1103	617443.96	-3185.04
1104	617373.15	-3278.88
1105	617001.97	-3781.27
1106	617002.25	-3912.15
1107	617077.99	-3932.94
1108	617341.56	-3910.89
1109	617546.47	-3891.47
1110	617730.09	-3872.86
1111	617877.01	-3871.89
1112	618051.44	-3888.22
1113	618206.53	-3889.54
1114	618330.37	-3910.97
1115	618414.99	-3952.77
1116	618507.48	-4053.03
1117	618615.88	-4149.87
1118	618731.79	-4235.78
1119	618876.91	-4314.99

Обозначение характерных точек границ	Координаты, м (система координат МСК-168 (зона 5))	
	X	Y
1120	619053.29	-4376.89
1121	619187.60	-4395.15
1122	619356.01	-4395.98
1123	619499.17	-4371.14
1124	619652.09	-4321.73
1125	619789.43	-4283.80
1126	619915.40	-4230.30
1127	619999.88	-4205.36
1128	620089.16	-4230.90
1129	620165.71	-4331.85
1130	620301.36	-4566.49
1131	620356.11	-4719.17
1132	620451.58	-4888.68
1133	620729.67	-5018.41
1134	620944.72	-5108.05
1135	621150.92	-5181.99
1136	621368.25	-5263.44
1137	621719.57	-5416.69
1138	622019.14	-5550.55
1139	622312.90	-5668.89
1140	622586.99	-5766.59
1141	622766.58	-5841.78
1142	623101.56	-5984.88
1143	623154.21	-5721.41
1144	623158.68	-5577.32
1145	623262.11	-5050.60
1146	623283.77	-4605.50
1147	623274.89	-4561.43
1148	623103.12	-3996.74
1149	623017.42	-3698.40
1150	622772.20	-3001.90
1151	622685.19	-2842.73
1152	622417.06	-1885.03
1153	622315.41	-1598.24
1154	621885.74	-1236.24
1155	621459.38	-881.15
1156	620921.34	-439.26
1157	620909.79	455.77
1158	621377.78	860.64

Обозначение характерных точек границ	Координаты, м (система координат МСК-168 (зона 5))	
	X	Y
1159	620548.05	1652.04
1160	620030.61	2117.29
1161	620442.32	3131.11
1162	620306.68	3582.86
1163	620167.22	4047.29
1164	619569.44	4876.46
1165	619097.76	5519.76
1166	618600.79	6022.93
1167	618568.35	6940.51
1168	618985.20	7483.03
1169	618761.80	8258.49
1170	617559.22	8055.46
1171	616194.58	7289.09
1172	614960.50	9129.94
1173	613212.32	9994.86
1174	613112.01	9976.79
1175	611716.06	9831.01
1176	611721.98	9848.09
1177	611744.29	9850.16
1178	611775.28	9859.35
1179	611788.06	9875.57
1180	611835.87	9883.22
1181	611903.00	9965.73
1182	611902.42	10004.92
1183	611866.51	10032.50
1184	611882.09	10061.17
1185	611875.83	10102.37
1186	611861.65	10145.46
1187	611872.12	10188.52
1188	611912.07	10223.82
1189	611942.52	10245.32
1190	611944.47	10277.89
1191	611932.87	10313.27
1192	611970.19	10331.68
1193	611951.11	10357.76
1194	612003.32	10473.16
1195	612090.29	10482.49
1196	612154.96	10542.40
1197	612172.60	10548.79

Обозначение характерных точек границ	Координаты, м (система координат МСК-168 (зона 5))	
	X	Y
1198	612261.48	10540.29
1199	612281.02	10555.70
1200	612266.46	10607.71
1201	612233.69	10639.97
1202	612229.15	10666.67
1203	612138.19	10775.92
1204	612170.59	10829.95
1205	612201.13	10876.11
1206	612303.29	10923.07
1207	612267.04	10958.49
1208	612267.27	10979.79
1209	612302.73	11014.94
1210	612298.34	11038.26
1211	612313.92	11066.96
1212	612466.84	11132.92
1213	612468.99	11161.04
1214	612428.78	11183.96
1215	612478.16	11234.24
1216	612425.06	11298.05
1217	612461.47	11336.59
1218	612425.51	11365.32
1219	612445.23	11427.80
1220	612447.34	11508.57
1221	612490.27	11578.77
1222	612537.80	11594.24
1223	612559.91	11627.71
1224	612583.66	11648.88
1225	612604.29	11690.09
1226	612652.19	11696.63
1227	612691.47	11720.74
1228	612728.79	11739.15
1229	612748.38	11778.11
1230	612779.17	11791.76
1231	612775.97	11840.92
1232	612750.82	11877.95
1233	612766.06	11914.43
1234	612733.34	11945.55
1235	612724.94	11984.42
1236	612756.76	12028.34

Обозначение характерных точек границ	Координаты, м (система координат МСК-168 (зона 5))	
	X	Y
1237	612728.43	12061.85
1238	612743.25	12081.55
1239	612774.49	12058.23
1240	612800.18	12060.44
1241	612836.17	12109.08
1242	612874.64	12100.66
1243	612907.99	12185.01
1244	612956.14	12185.94
1245	612977.35	12213.74
1246	612948.59	12231.56
1247	612927.13	12260.88
1248	612884.31	12266.88
1249	612895.88	12309.97
1250	612942.83	12338.88
1251	612936.33	12359.90
1252	612912.88	12357.75
1253	612894.22	12400.66
1254	612905.85	12416.83
1255	612949.58	12390.71
1256	612971.91	12470.11
1257	613031.92	12508.56
1258	613054.76	12496.92
1259	613067.37	12545.50
1260	613111.95	12711.85
1261	613130.32	12721.42
1262	613131.09	12761.58
1263	613190.86	12796.81
1264	613185.97	12824.10
1265	613158.50	12842.48
1266	613172.82	12848.18
1267	613178.90	12857.17
1268	613178.77	12866.27
1269	613176.77	12871.86
1270	613201.38	12873.70
1271	613230.22	12989.05
1272	613218.76	13077.97
1273	613191.85	13078.80
1274	613181.72	13060.50
1275	613176.84	13036.92

Обозначение характерных точек границ	Координаты, м (система координат МСК-168 (зона 5))	
	X	Y
1276	613150.93	13028.27
1277	613102.63	13045.01
1278	613081.35	13097.39
1279	613115.94	13110.28
1280	613091.17	13131.49
1281	613068.66	13141.90
1282	613130.20	13195.04
1283	613070.43	13217.55
1284	613103.44	13248.11
1285	613063.97	13275.44
1286	613067.16	13295.19
1287	613150.89	13365.32
1288	613160.50	13393.71
1289	613129.16	13387.07
1290	613139.07	13423.87
1291	613080.60	13409.70
1292	613095.87	13455.22
1293	613069.66	13498.49
1294	613100.37	13578.74
1295	613088.41	13591.32
1296	613040.20	13565.23
1297	613030.21	13616.00
1298	613038.45	13635.91
1299	613043.08	13651.60
1300	613006.73	13698.90
1301	613013.55	13743.95
1302	612985.77	13760.58
1303	612948.75	13747.48
1304	612936.21	13760.30
1305	612927.11	13797.47
1306	612881.25	13873.12
1307	612779.22	13973.89
1308	612771.47	14023.27
1309	612735.05	14056.45
1310	612729.01	14097.26
1311	612714.43	14109.17
1312	612708.75	14144.70
1313	612708.49	14162.37
1314	612730.81	14170.30

Обозначение характерных точек границ	Координаты, м (система координат МСК-168 (зона 5))	
	X	Y
1315	612772.97	14166.64
1316	612793.55	14203.18
1317	612783.54	14244.33
1318	612747.34	14237.70
1319	612741.91	14234.62
1320	612720.06	14242.99
1321	612731.92	14287.33
1322	612729.39	14345.95
1323	612743.43	14352.90
1324	612750.40	14353.03
1325	612793.07	14311.62
1326	612812.40	14325.45
1327	612820.58	14382.70
1328	612808.38	14396.04
1329	612764.93	14386.32
1330	612711.17	14391.60
1331	612630.77	14425.24
1332	612620.13	14425.07
1333	612564.67	14390.29
1334	612536.43	14426.42
1335	612517.97	14459.13
1336	612511.35	14501.09
1337	612445.64	14567.93
1338	612744.28	14842.16
1339	612799.15	14892.65
1340	612987.22	15065.69
1341	613569.85	15588.53
1	614470.49	16144.95

Площадь муниципального образования 88509,85 га.

Приложение 5
к Закону края
от 21 ноября 2024 г. № 8-3285

Приложение 5
к Закону края
от 18 февраля 2005 г. № 13-3007

Текстовое описание местоположения границ муниципального образования Большеарбайский сельсовет

По смежеству с землями муниципального образования
Кулижниковский сельсовет

Граница муниципального образования Большеарбайский сельсовет по смежеству с землями муниципального образования Кулижниковский сельсовет проходит от узловой точки 1 до узловой точки 299 протяженностью 17875,85 м.

От точки 1 – узловой точки пересечения границ муниципального образования Кулижниковский сельсовет, муниципального образования Большеарбайский сельсовет и муниципального образования Партизанский муниципальный район Красноярского края (далее – Партизанский район) граница следует на юго-восток прямой линией 2133,31 м по сенокосу, границе пашни, по лесу и заболоченной местности до точки 12.

От точки 12 граница идет на юго-запад прямой линией 568,13 м по сенокосу до точки 17. Далее граница проходит на юго-восток прямой линией 1494,28 м по сенокосу, пересекая реку Анжа и оросительный канал, по пашне, пересекая грунтовую дорогу, до реки Аргысук (Аргиса) (точка 27). Затем граница следует на северо-восток извилистой линией 555,92 м по середине реки Аргысук (Аргиса) вниз по течению до точки 56.

От точки 56 граница идет на северо-запад прямой линией 316,98 м по сенокосу, пересекая грунтовую дорогу, до точки 61. Далее граница проходит на северо-восток ломаной линией 4394,44 м по сенокосу, пересекая оросительные каналы, до реки Аргысук (Аргиса) (точка 83). Затем граница следует общим направлением на северо-восток извилистой линией 927,78 м по середине реки Аргысук (Аргиса) вниз по течению до точки 119.

От точки 119 граница идет на юго-восток прямой линией 462,67 м по пастбищу и лесу до точки 125. Далее граница проходит на северо-восток прямой линией 433,66 м по лесу и пастбищу до реки Большой Арбай (точка 128). Затем граница следует общим направлением на юго-восток извилистой линией 3020,87 м по середине реки Большой Арбай вверх по течению до точки 263.

От точки 263 граница идет в северо-восточном направлении прямой линией 1308,26 м по заболоченной местности, сенокосу и пашне, пересекая автомобильную дорогу Большой Арбай – Орловка, до ручья Бедный (точка 275). Далее граница проходит на юго-восток плавной линией 664,62 м по руслу ручья

Бедный вверх по течению до точки 288. Затем граница следует на юго-восток прямой линией 973,11 м по лесу и пашне до точки 296.

От точки 296 граница идет в северо-восточном направлении прямой линией 621,82 м по границе пашни и леса, по пастбищу до точки 299 – узловой точки пересечения границ муниципального образования Кулижниковский сельсовет, муниципального образования Большеарбайский сельсовет и муниципального образования Большеильбинский сельсовет.

По смежеству с землями муниципального образования
Большеильбинский сельсовет

Граница муниципального образования Большеарбайский сельсовет по смежеству с землями муниципального образования Большеильбинский сельсовет проходит от узловой точки 299 до узловой точки 350 протяженностью 11260,63 м.

От точки 299 – узловой точки пересечения границ муниципального образования Кулижниковский сельсовет, муниципального образования Большеарбайский сельсовет и муниципального образования Большеильбинский сельсовет граница следует в юго-восточном направлении ломаной линией 6745,40 м по сенокосу и лесу, пересекая полевые дороги, по пашне до точки 330.

От точки 330 граница идет на юго-запад прямой линией 4515,23 м по пашне и лесу, пересекая безымянный ручей и полевую дорогу, до точки 350 – узловой точки пересечения границ муниципального образования Большеильбинский сельсовет, муниципального образования Большеарбайский сельсовет и муниципального образования Малиновский сельсовет.

По смежеству с землями муниципального образования
Малиновский сельсовет

Граница муниципального образования Большеарбайский сельсовет по смежеству с землями муниципального образования Малиновский сельсовет проходит от узловой точки 350 до узловой точки 654 протяженностью 19560,08 м.

От точки 350 – узловой точки пересечения границ муниципального образования Большеильбинский сельсовет, муниципального образования Большеарбайский сельсовет и муниципального образования Малиновский сельсовет граница следует на юго-запад ломаной линией 3993,73 м по лесу, пашне, пересекая автомобильную дорогу Малиновка – Большой Арбай, по болоту до реки Большой Арбай (точка 385).

От точки 385 граница идет на юго-запад извилистой линией 841,28 м по середине реки Большой Арбай вверх по течению до устья реки Малый Арбай (точка 409). Далее граница проходит на юго-запад извилистой линией 3924,56 м по середине реки Малый Арбай вверх по течению до устья безымянного ручья (точка 516).

От точки 516 граница следует в юго-западном направлении извилистой линией 1277,80 м по руслу безымянного ручья вверх по течению до точки 539. Затем граница идет на юго-запад извилистой линией 1768,64 м по границе

пастбища и по лесу, пересекая полевые дороги, до точки 569. Далее граница проходит на юг прямой линией 162,46 м по лесу до точки 570.

От точки 570 граница следует на юго-восток прямой линией 2948,58 м по лесу, пересекая полевую дорогу и безымянные ручьи, по пастбищу и пашне до точки 587. Затем граница идет по пашне: на юго-запад прямой линией 341,09 м до точки 589, на юго-восток ломаной линией 813,01 м, пересекая полевую дорогу, до точки 600.

От точки 600 граница проходит на северо-восток ломаной линией 443,48 м по границе пашни и леса до точки 606. Далее граница следует ломаной линией по границе леса и пастбища: на юго-восток 161,51 м до точки 608, на юго-запад 187,70 м до точки 611, на северо-запад 192,83 м до точки 615, на юго-запад 340,98 м до точки 622, на юго-восток 116,08 м до точки 625, на северо-восток 253,32 м до точки 630.

От точки 630 граница идет на юго-восток ломаной линией 1793,03 м по границе леса и пастбища, по лесу, пересекая реку Большой Арбай, до точки 654 – узловой точки пересечения границ муниципального образования Малиновский сельсовет, муниципального образования Большеарбайский сельсовет и муниципального образования Вознесенский сельсовет.

По смежеству с землями муниципального образования Вознесенский сельсовет

Граница муниципального образования Большеарбайский сельсовет по смежеству с землями муниципального образования Вознесенский сельсовет проходит от узловой точки 654 до узловой точки 663 протяженностью 21822,28 м.

От точки 654 – узловой точки пересечения границ муниципального образования Малиновский сельсовет, муниципального образования Большеарбайский сельсовет и муниципального образования Вознесенский сельсовет граница следует на юго-запад прямой линией 2164,13 м по лесу до точки 655. Затем граница идет на юг прямой линией 12562,28 м по лесу, пересекая лесную дорогу и реку Малая Тумны, по пастбищу до точки 661.

От точки 661 граница проходит на запад прямой линией 3648,82 м по пастбищу и лесу до точки 662. Далее граница следует на юг прямой линией 3447,05 м по лесу и вырубленному участку леса до точки 663 – узловой точки пересечения границ муниципального образования Вознесенский сельсовет, муниципального образования Большеарбайский сельсовет и муниципального образования Орьеvский сельсовет.

По смежеству с землями муниципального образования Орьеvский сельсовет

Граница муниципального образования Большеарбайский сельсовет по смежеству с землями муниципального образования Орьеvский сельсовет проходит от узловой точки 663 до узловой точки 665 протяженностью 12907,47 м.

От точки 663 – узловой точки пересечения границ муниципального образования Вознесенский сельсовет, муниципального образования Большеарбайский сельсовет и муниципального образования Орьевский сельсовет граница идет на запад прямой линией 6811,86 м по вырубленному участку леса и лесу, пересекая реку Шальбин, по каменистой поверхности до точки 664.

От точки 664 граница следует в южном направлении прямой линией 6095,61 м по каменистой поверхности и лесу до точки 665 – узловой точки пересечения границ муниципального образования Орьевский сельсовет, муниципального образования Большеарбайский сельсовет и муниципального образования Партизанский район.

По смежеству с землями муниципального образования Партизанский район

Граница муниципального образования Большеарбайский сельсовет по смежеству с землями муниципального образования Партизанский район проходит от узловой точки 665 до узловой точки 1 протяженностью 114879,80 м.

От точки 665 – узловой точки пересечения границ муниципального образования Большеарбайский сельсовет, муниципального образования Орьевский сельсовет и муниципального образования Партизанский район граница идет общим направлением на северо-запад извилистой линией 21227,58 м по каменистой поверхности и лесу по вершинам хребта Койское Белогорье до точки 789.

От точки 789 граница следует на северо-восток ломаной линией 1604,55 м по лесу, пересекая лесную дорогу, до точки 802. Затем граница проходит общим направлением на север извилистой линией 2311,06 м по лесу, пересекая две лесные дороги, до точки 823. Далее граница идет в северо-восточном направлении ломаной линией 1543,27 м по лесу, пересекая полевою дорогу, до точки 839.

От точки 839 граница следует на северо-запад извилистой линией 2614,18 м по лесу, пересекая лесную дорогу, до точки 868. Затем граница проходит в юго-западном направлении ломаной линией 4569,29 м по лесу, пересекая полевою дорогу, до точки 889. Далее граница идет на северо-запад ломаной линией 6270,81 м по лесу, пересекая реку Продольное Дизо, реку Поперечное Дизо и две полевые дороги, до точки 918.

От точки 918 граница следует на юго-запад ломаной линией 2236,34 м по лесу, пересекая безымянный ручей, до точки 925. Затем граница проходит на северо-запад ломаной линией 3512,08 м по лесу до точки 946. Далее граница идет на северо-восток ломаной линией 6614,81 м по каменистой поверхности и лесу, пересекая полевою дорогу, до точки 980.

От точки 980 граница следует в северо-западном направлении ломаной линией 4538,49 м по лесу, пересекая две полевые дороги, до точки 1004. Затем граница проходит в северо-восточном направлении ломаной линией 3575,38 м по лесу, пересекая две полевые дороги, до точки 1022.

От точки 1022 граница идет ломаной линией по лесу: на юго-восток 1547,77 м до точки 1029, на северо-восток 5998,84 м, пересекая две полевые дороги, до точки 1075, на северо-запад 2934,05 м по вершинам хребта Горелый до

точки 1099, на юго-запад 1421,01 м до точки 1106. Далее граница следует общим направлением на северо-запад извилистой линией 3186,12 м по лесу, пересекая две полевые дороги, до точки 1127.

От точки 1127 граница проходит в северо-западном направлении ломаной линией 3716,04 м по лесу, пересекая линию электропередачи, безымянный ручей и две полевые дороги, до точки 1142. Затем граница идет на северо-восток ломаной линией 1395,13 м по лесу, пересекая реку Большая Аргаза, до точки 1146.

От точки 1146 граница следует на юго-восток ломаной линией 4976,78 м по лесу, пересекая полевую дорогу, линию электропередачи, две полевые дороги, реку Малая Аргаза, безымянный ручей и ручей Таёжный, до точки 1156. Далее граница проходит на восток прямой линией 895,06 м по лесу, пересекая полевую дорогу, до точки 1157. Затем граница идет на северо-восток прямой линией 618,77 м по лесу до точки 1158.

От точки 1158 граница следует на юго-восток прямой линией 1842,38 м по лесу, пересекая безымянный ручей и полевую дорогу, до точки 1160. Далее граница проходит на северо-восток прямой линией 1094,17 м по лесу, пересекая полевую дорогу и реку Рыбная, до точки 1161. Затем граница идет на юго-восток прямой линией 471,65 м по лесу и пастбищу до точки 1162.

От точки 1162 граница следует в юго-восточном направлении ломаной линией 3011,91 м по лесу, пересекая безымянный ручей и полевую дорогу, по пастбищу до точки 1166. Далее граница проходит на восток прямой линией 918,13 м по лесу, пересекая полевую дорогу, до точки 1167. Затем граница идет на северо-восток прямой линией 684,15 м по лесу до точки 1168.

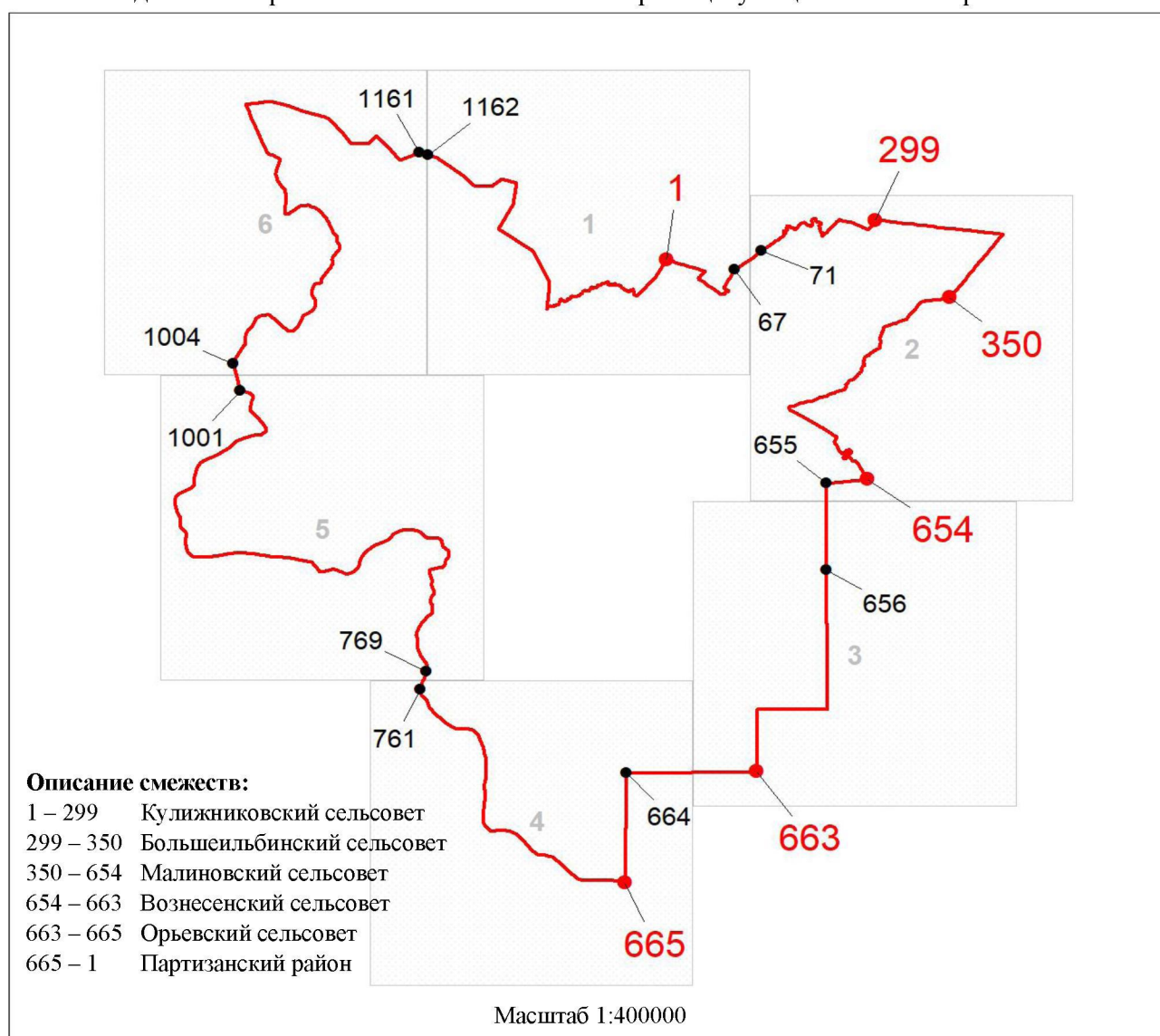
От точки 1168 граница следует на юго-восток прямой линией 806,99 м по лесу до точки 1169. Далее граница проходит на юго-запад ломаной линией 2784,64 м по пастбищу, пересекая полевую дорогу, по лесу до точки 1171. Затем граница идет на юго-восток ломаной линией 4166,61 м по лесу, пересекая реку Ивашиха и полевую дорогу, до точки 1173.

От точки 1173 граница следует в юго-западном направлении прямой линией 1505,45 м по лесу, пересекая полевую дорогу, до реки Тазик (точка 1175). Далее граница проходит общим направлением на северо-восток извилистой линией 7709,21 м по середине реки Тазик вниз по течению до точки 1337.

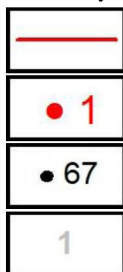
От точки 1337 граница идет в северо-восточном направлении ломаной линией 2577,10 м по пастбищу, лесу и сенокосу до точки 1 – узловой точки пересечения границ муниципального образования Партизанский район, муниципального образования Большеарбайский сельсовет и муниципального образования Кулижниковский сельсовет.

Графическое отображение местоположения границ муниципального образования Большеарбайский сельсовет

Раздел I. Обзорная схема местоположения границ муниципального образования



Используемые условные знаки и обозначения:



Граница муниципального образования

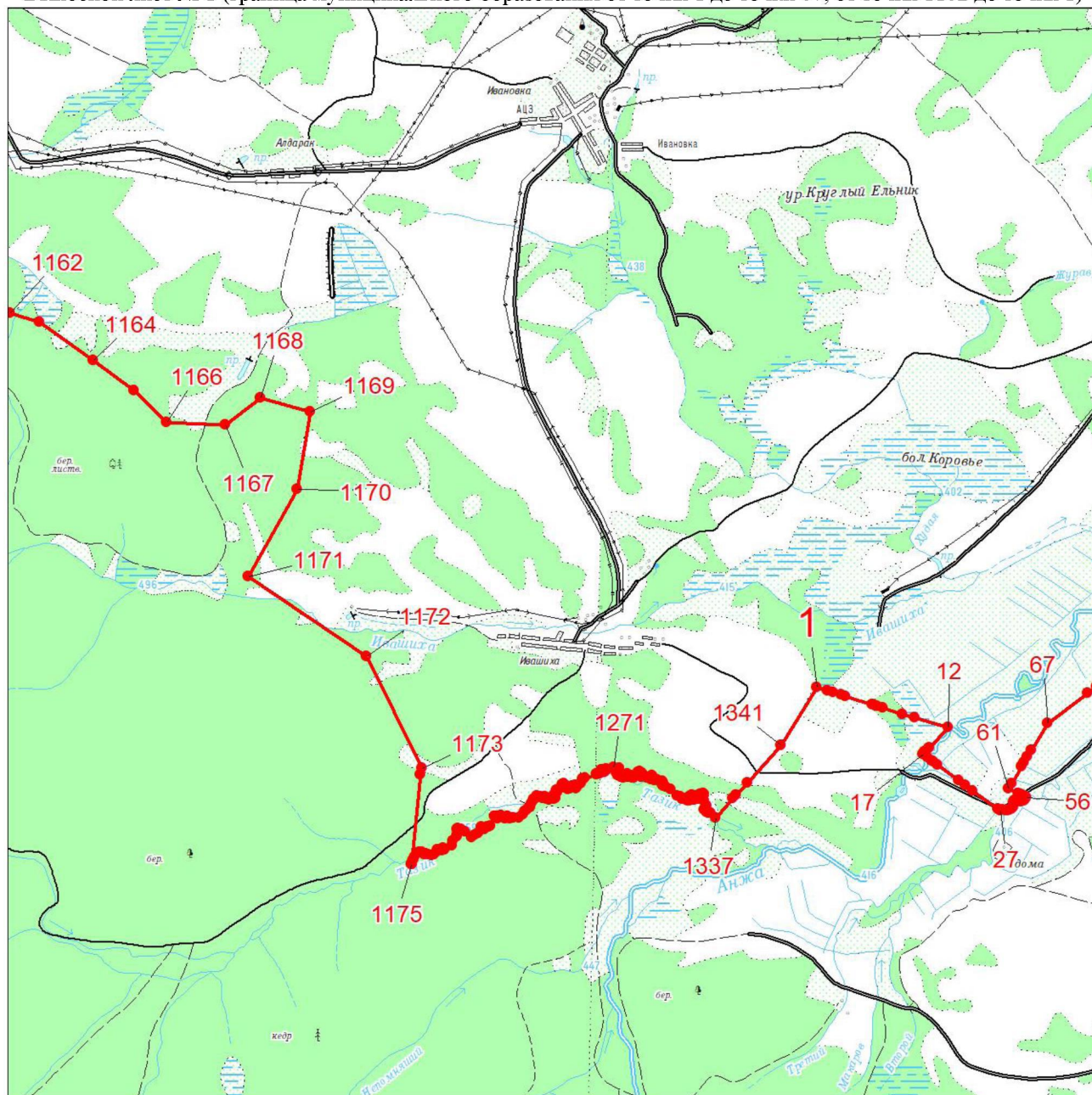
Узловая точка границы муниципального образования и её номер

Поворотная точка границы муниципального образования и её номер

Номер выносного листа обзорной схемы местоположения границ муниципального образования




Раздел II. Выносные листы обзорной схемы местоположения границ муниципального образования

Выносной лист № 1 (граница муниципального образования от точки 1 до точки 67, от точки 1162 до точки 1)

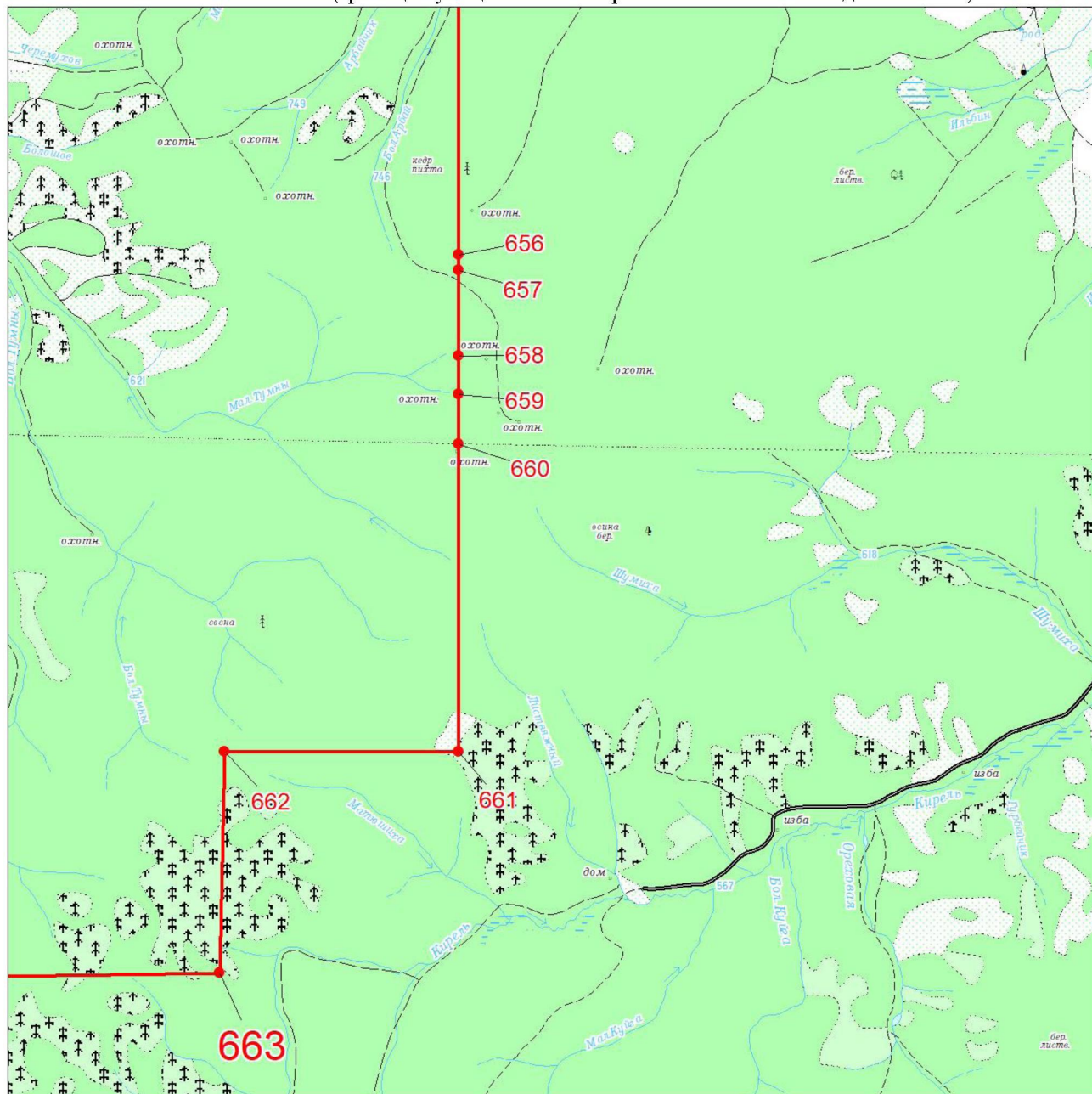


Масштаб 1:100000

Условные обозначения:

	Граница муниципального образования
	Характерная точка границы муниципального образования
	Надписи номеров характерных точек границы муниципального образования

Выносной лист № 3 (граница муниципального образования от точки 656 до точки 663)



Масштаб 1:100000

Условные обозначения:



Граница муниципального образования

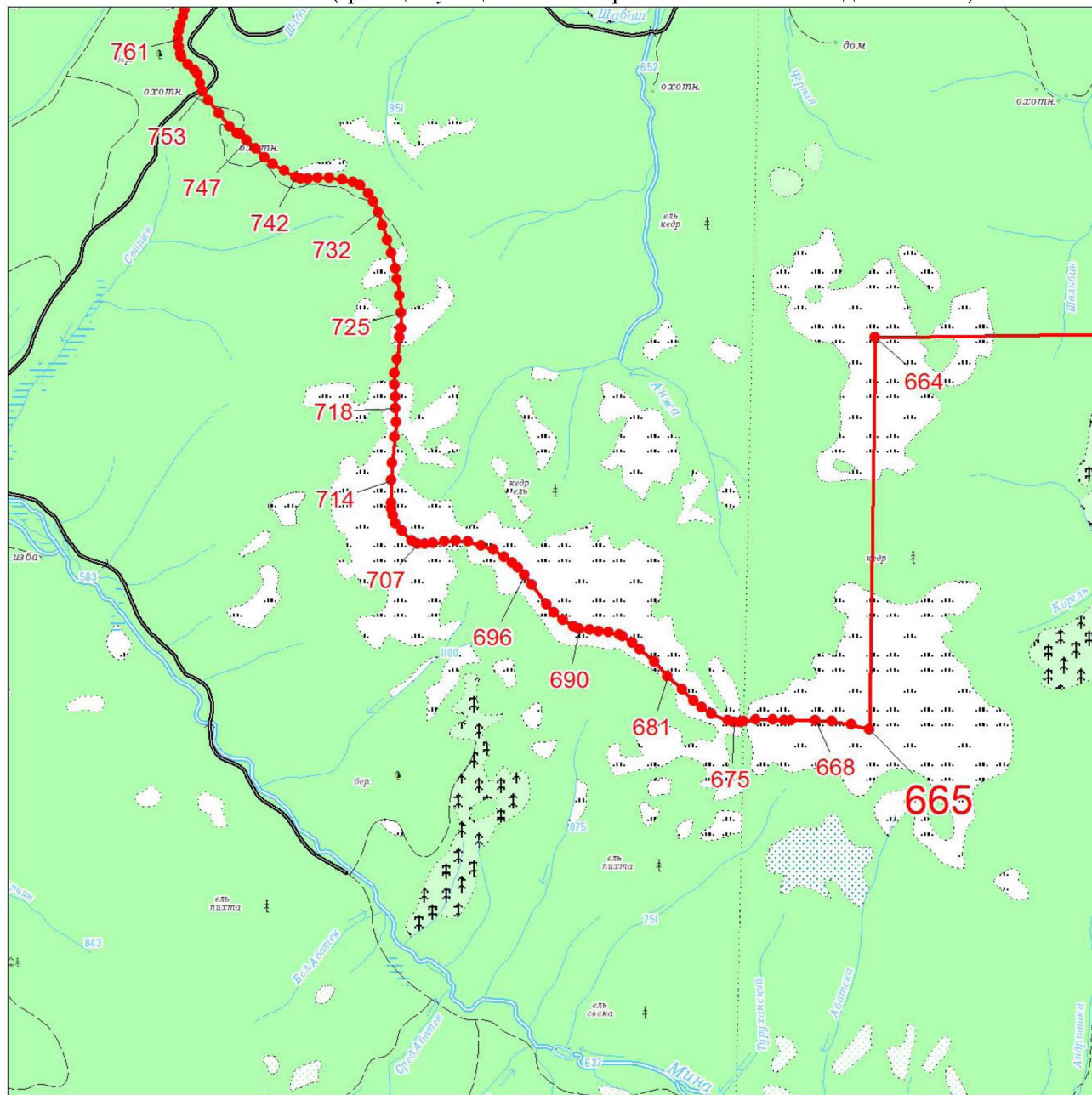


Характерная точка границы муниципального образования



Надписи номеров характерных точек границы муниципального образования

Выносной лист № 4 (граница муниципального образования от точки 664 до точки 761)



Масштаб 1:100000

Условные обозначения:



Граница муниципального образования

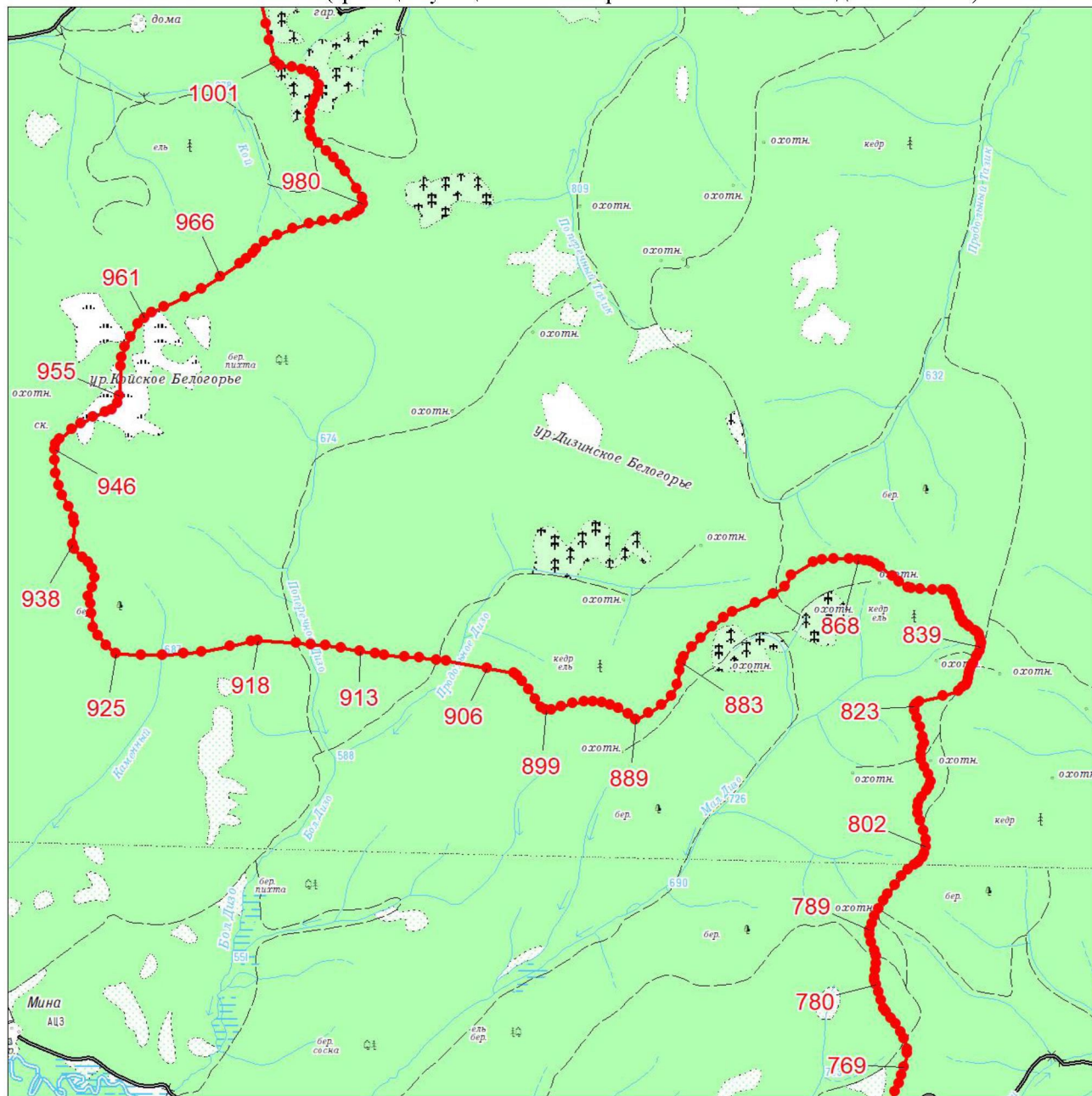


Характерная точка границы муниципального образования






Надписи номеров характерных точек границы муниципального образования

Выносной лист № 5 (граница муниципального образования от точки 769 до точки 1001)

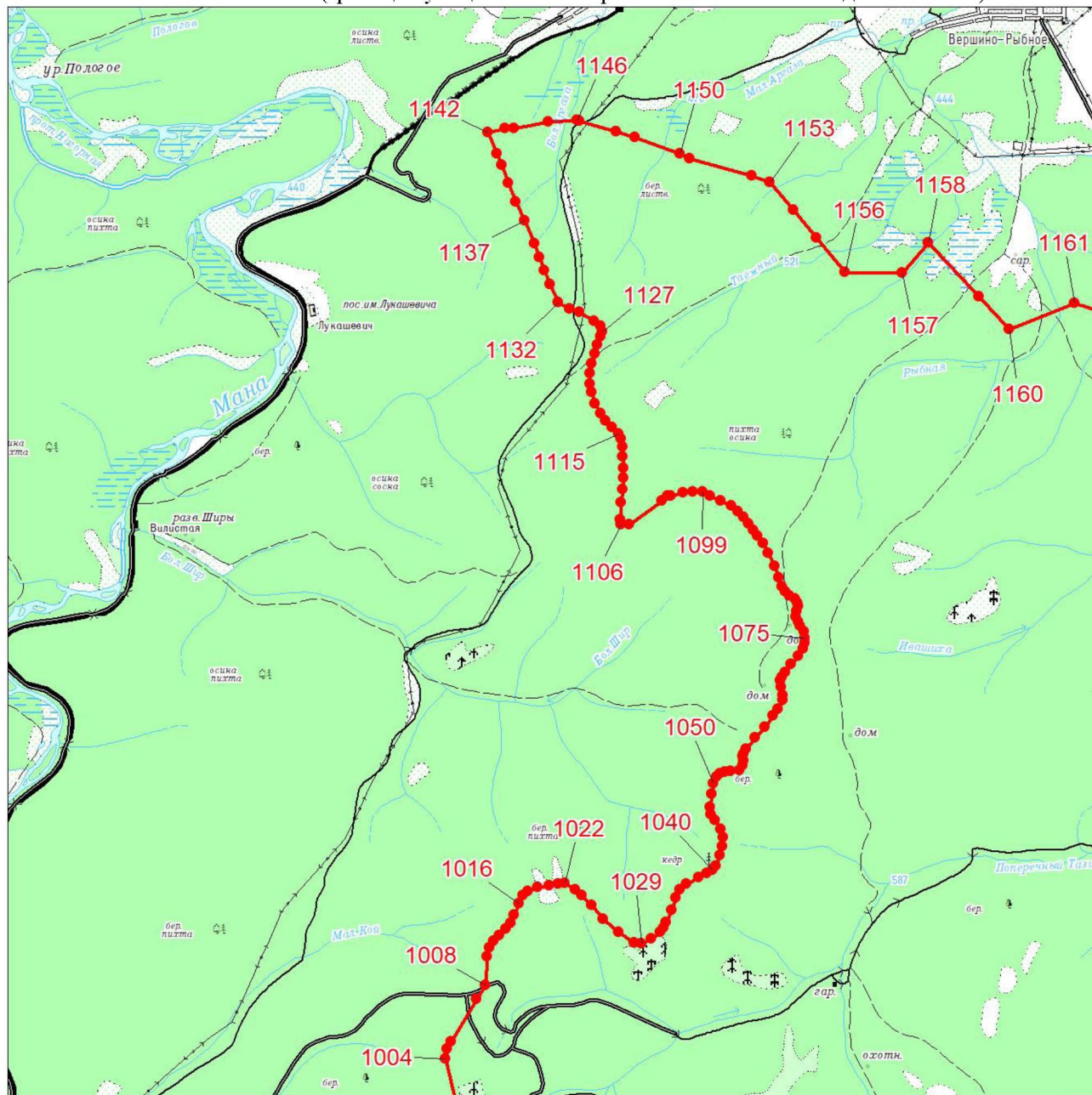


Масштаб 1:100000

Условные обозначения:




	Граница муниципального образования
	Характерная точка границы муниципального образования
	Надписи номеров характерных точек границы муниципального образования

Выносной лист № 6 (граница муниципального образования от точки 1004 до точки 1161)



Масштаб 1:100000

Условные обозначения:

	Граница муниципального образования
	Характерная точка границы муниципального образования
	Надписи номеров характерных точек границы муниципального образования

Приложение 7
к Закону края
от 21 ноября 2024 г. № 8-3285

Приложение 7
к Закону края
от 18 февраля 2005 г. № 13-3007

**Координаты характерных точек границ
муниципального образования Большеильбинский сельсовет**

Обозначение характерных точек границ	Координаты, м (система координат МСК-168 (зона 5))	
	X	Y
1	619616.25	28226.70
2	619615.67	28284.40
3	619619.71	28373.29
4	619636.64	28449.73
5	619653.82	28512.07
6	619655.83	28557.22
7	619657.78	28605.19
8	619677.88	28661.94
9	619701.22	28694.80
10	619710.67	28717.53
11	619682.46	28750.62
12	619668.21	28762.22
13	619629.07	28813.08
14	619611.65	28895.69
15	619584.68	28941.76
16	619674.33	29003.09
17	619822.10	29108.54
18	619872.84	29172.08
19	619937.98	29272.19
20	620015.51	29326.15
21	620078.43	29384.89
22	620104.96	29428.83
23	620129.03	29477.62
24	620167.80	29502.17
25	619836.30	30178.97
26	619792.14	30261.43
27	619743.28	30309.80

Обозначение характерных точек границ	Координаты, м (система координат МСК-168 (зона 5))	
	X	Y
28	619596.82	30433.02
29	619433.15	30595.07
30	619359.80	30679.79
31	619318.31	30713.61
32	619264.40	30800.87
33	619003.59	31196.34
34	618953.41	31260.95
35	618854.10	31390.53
36	618786.67	31489.24
37	618732.96	31598.16
38	618686.18	31719.52
39	618632.01	31860.30
40	618592.37	32010.90
41	618598.92	32164.19
42	618629.85	32300.60
43	618673.03	32417.61
44	618798.65	32578.88
45	618912.37	32689.00
46	618955.93	32730.61
47	618984.93	32764.83
48	619023.57	32816.14
49	619033.20	32835.65
50	619030.59	32872.13
51	618991.35	32942.45
52	618978.92	32998.33
53	618969.08	33022.60
54	618978.42	33100.49
55	618995.22	33144.38
56	618977.62	33263.47
57	618930.84	33384.84
58	618874.56	33459.93
59	618772.27	33498.26
60	618705.16	33533.91
61	618665.07	33581.53
62	618632.91	33660.45
63	618758.51	33757.52
64	619073.69	34001.12
65	619214.12	34113.82
66	619212.32	34481.13

Обозначение характерных точек границ	Координаты, м (система координат МСК-168 (зона 5))	
	X	Y
67	619208.47	34770.59
68	619205.75	34828.96
69	619203.55	35278.98
70	619233.48	35619.72
71	619032.00	36056.43
72	619033.51	36068.80
73	619036.11	36091.72
74	619024.78	36107.30
75	619009.12	36117.66
76	618990.01	36120.18
77	618971.79	36117.51
78	618948.38	36109.60
79	618911.11	36093.82
80	618873.00	36071.08
81	618842.65	36061.41
82	618819.24	36056.11
83	618802.74	36056.04
84	618775.81	36062.01
85	618754.96	36068.00
86	618731.47	36083.54
87	618701.00	36109.46
88	618671.36	36144.94
89	618642.60	36176.96
90	618615.59	36206.37
91	618579.01	36243.56
92	618556.31	36280.80
93	618537.93	36324.15
94	618505.52	36407.37
95	618485.41	36448.97
96	618467.90	36492.32
97	618450.36	36540.87
98	618435.39	36602.46
99	618427.46	36635.43
100	618428.24	36660.61
101	618435.55	36684.59
102	618445.40	36712.12
103	618458.05	36737.66
104	618485.37	36768.16
105	618511.74	36795.71

Обозначение характерных точек границ	Координаты, м (система координат МСК-168 (зона 5))	
	X	Y
106	618550.84	36822.34
107	618568.43	36836.13
108	618581.12	36850.89
109	618588.89	36869.54
110	618584.88	36895.01
111	618570.09	36920.44
112	618553.40	36931.15
113	618522.00	36941.81
114	618503.38	36941.74
115	618479.91	36929.88
116	618451.58	36903.30
117	618425.22	36877.70
118	618407.62	36866.85
119	618390.97	36863.84
120	618375.28	36866.72
121	618357.61	36876.45
122	618332.08	36891.05
123	618309.52	36897.82
124	618283.06	36897.71
125	618270.34	36890.80
126	618267.45	36877.07
127	618275.33	36867.29
128	618301.92	36829.17
129	618325.55	36797.90
130	618332.47	36780.28
131	618327.64	36759.68
132	618315.93	36744.93
133	618300.29	36734.08
134	618283.64	36731.07
135	618260.11	36734.90
136	618236.56	36743.63
137	618221.80	36762.19
138	618209.91	36800.37
139	618197.95	36858.16
140	618185.93	36932.61
141	618183.74	36997.30
142	618183.63	37027.68
143	618171.76	37059.98
144	618149.99	37119.69

Обозначение характерных точек границ	Координаты, м (система координат МСК-168 (зона 5))	
	X	Y
145	618130.16	37187.25
146	618120.18	37237.20
147	618116.13	37274.43
148	618109.19	37299.89
149	618102.26	37317.51
150	618090.43	37338.05
151	618075.63	37368.37
152	618075.54	37393.86
153	618081.27	37435.05
154	618103.50	37523.37
155	618118.95	37590.08
156	618127.53	37657.76
157	618127.38	37700.89
158	618134.07	37747.97
159	618137.85	37788.17
160	618153.35	37839.21
161	618173.80	37875.56
162	618199.17	37906.05
163	618222.59	37932.61
164	618257.79	37955.30
165	618290.04	37980.92
166	618325.26	37997.72
167	618340.89	38009.55
168	618352.59	38028.22
169	618355.45	38050.78
170	618357.24	38098.82
171	618360.07	38129.22
172	618362.95	38147.85
173	618363.90	38155.70
174	618372.68	38166.52
175	618387.34	38177.36
176	618402.01	38184.28
177	618418.67	38185.33
178	618437.31	38178.54
179	618457.93	38165.88
180	618485.48	38134.62
181	618503.16	38121.95
182	618519.86	38112.22
183	618535.55	38109.34

Обозначение характерных точек границ	Координаты, м (система координат МСК-168 (зона 5))	
	X	Y
184	618556.12	38109.42
185	618574.73	38111.46
186	618595.25	38129.19
187	618598.12	38149.78
188	618594.13	38169.37
189	618582.31	38186.97
190	618567.55	38204.55
191	618558.66	38223.14
192	618555.65	38243.71
193	618567.35	38259.45
194	618583.98	38270.22
195	618583.42	38283.10
196	618562.36	38592.15
197	618539.81	39013.24
198	618511.46	39012.17
199	618488.99	39010.17
200	618439.49	39006.40
201	618408.55	39003.49
202	618372.54	39003.70
203	618339.41	39008.52
204	618283.40	39019.94
205	618206.30	39039.71
206	618200.27	39038.81
207	618195.80	39041.36
208	618153.42	39052.32
209	618066.81	39072.60
210	618031.42	39084.00
211	617990.77	39099.67
212	617964.25	39115.63
213	617924.38	39138.43
214	617929.83	39156.71
215	618130.77	39853.89
216	618135.55	39870.54
217	618094.41	39907.29
218	618105.60	40223.29
219	618097.17	40288.91
220	618056.53	40287.87
221	617991.23	40298.28
222	617906.46	40311.75

Обозначение характерных точек границ	Координаты, м (система координат МСК-168 (зона 5))	
	X	Y
223	617839.23	40332.82
224	617773.86	40363.94
225	617714.72	40406.39
226	617607.61	40528.38
227	617558.52	40566.47
228	617516.46	40588.88
229	617295.95	42639.56
230	617274.14	42842.39
231	617260.75	43222.12
232	617256.39	43267.21
233	617253.93	43292.59
234	617246.66	43367.79
235	617221.28	43627.05
236	617219.61	43644.10
237	617185.91	43680.69
238	617064.78	43812.21
239	616992.72	43890.46
240	616885.29	44007.19
241	616850.28	44045.23
242	616735.74	44169.67
243	616628.62	44258.42
244	616473.07	44388.02
245	616433.05	44421.36
246	616294.63	44536.69
247	616284.37	44545.26
248	616241.43	44581.12
249	615938.48	44636.47
250	615889.17	44645.32
251	615830.20	44655.91
252	615789.16	44663.28
253	615744.30	44671.33
254	615597.76	44697.64
255	615315.24	44748.36
256	615256.25	44758.46
257	614959.89	44983.05
258	614712.80	45138.01
259	614439.48	45309.42
260	614427.71	45350.87
261	614407.23	45385.49

Обозначение характерных точек границ	Координаты, м (система координат МСК-168 (зона 5))	
	X	Y
262	614386.43	45449.52
263	614340.37	45560.51
264	614284.57	45714.74
265	614232.29	45828.76
266	614189.69	45904.94
267	614133.59	46014.27
268	614085.91	46070.42
269	614011.62	46177.57
270	613951.24	46254.31
271	613925.99	46319.36
272	613906.74	46410.63
273	613891.25	46491.88
274	613874.83	46574.03
275	613822.68	46663.12
276	613819.62	46693.28
277	613822.86	46732.65
278	613828.60	46795.83
279	613796.55	46886.05
280	613768.45	46862.88
281	613761.53	46825.30
282	613750.82	46800.49
283	613736.35	46784.78
284	613703.50	46778.03
285	613660.57	46773.00
286	613624.22	46751.57
287	613622.75	46716.80
288	613617.54	46691.13
289	613594.94	46666.19
290	613573.70	46622.30
291	613574.62	46598.28
292	613571.34	46562.57
293	613512.34	46520.78
294	613481.67	46481.12
295	613481.97	46452.76
296	613463.41	46391.28
297	613469.17	46365.73
298	613499.54	46347.75
299	613498.00	46319.38
300	613474.55	46288.94

Обозначение характерных точек границ	Координаты, м (система координат МСК-168 (зона 5))	
	X	Y
301	613462.94	46262.29
302	613470.62	46227.61
303	613469.94	46205.65
304	613451.84	46188.08
305	613414.60	46163.90
306	613305.26	46152.16
307	613233.06	46143.21
308	613207.05	46152.48
309	613179.43	46184.93
310	613166.82	46216.18
311	613161.47	46254.63
312	613133.09	46270.20
313	613101.38	46266.34
314	613080.22	46266.11
315	613037.60	46293.88
316	613009.05	46325.33
317	612987.56	46356.86
318	612976.64	46388.50
319	612978.02	46425.56
320	612965.47	46444.83
321	612944.27	46448.13
322	612916.09	46444.30
323	612889.94	46436.04
324	612872.93	46446.28
325	612861.13	46471.94
326	612860.78	46505.46
327	612846.41	46530.00
328	612832.30	46529.85
329	612823.82	46498.01
330	612818.86	46466.20
331	612806.72	46446.66
332	612789.13	46442.95
333	612783.54	46471.12
334	612781.44	46502.85
335	612776.09	46508.08
336	612767.48	46488.59
337	612755.34	46469.05
338	612748.07	46490.14
339	612732.21	46488.21

Обозначение характерных точек границ	Координаты, м (система координат МСК-168 (зона 5))	
	X	Y
340	612711.02	46491.51
341	612698.52	46505.49
342	612682.84	46487.68
343	612662.07	46450.42
344	612642.73	46444.92
345	612626.45	46483.56
346	612619.19	46502.88
347	612601.52	46506.22
348	612590.92	46507.87
349	612573.40	46497.10
350	612575.40	46474.19
351	612593.52	46428.52
352	612577.93	46401.89
353	612544.65	46380.37
354	612521.80	46373.07
355	612502.40	46372.86
356	612486.32	46392.10
357	612472.29	46384.89
358	612467.32	46354.85
359	612448.63	46327.20
360	612416.87	46289.32
361	612413.24	46269.65
362	612420.60	46252.45
363	612406.29	46221.60
364	612105.70	46270.13
365	611848.66	46477.91
366	611694.93	46625.22
367	611467.57	46778.50
368	611327.12	46873.19
369	611329.33	46885.74
370	611334.81	46916.86
371	611424.16	47424.65
372	611368.92	47540.24
373	611249.28	47727.99
374	611238.65	47743.78
375	611187.70	47819.46
376	611138.00	47893.26
377	611090.99	47963.08
378	611015.24	48075.59

Обозначение характерных точек границ	Координаты, м (система координат МСК-168 (зона 5))	
	X	Y
379	610938.25	48189.94
380	610917.83	48220.28
381	610901.84	48244.02
382	610917.21	48343.09
383	610931.09	48432.56
384	610962.48	48634.89
385	610902.07	48864.57
386	610899.77	48904.66
387	610892.54	49030.33
388	610888.26	49104.73
389	610886.61	49133.48
390	610826.83	49377.97
391	610810.12	49446.27
392	610787.44	49539.07
393	610762.86	49747.27
394	610731.29	50014.84
395	610716.33	50062.71
396	610590.38	50465.77
397	610580.16	50493.57
398	610577.22	50501.57
399	610555.38	50501.35
400	610539.35	50504.21
401	610533.35	50513.12
402	610531.77	50525.61
403	610539.04	50545.26
404	610580.96	50614.04
405	610583.64	50634.66
406	610584.17	50651.79
407	610575.57	50669.74
408	610562.63	50681.82
409	610539.58	50690.13
410	610490.53	50694.10
411	610417.45	50701.78
412	610362.56	50710.10
413	610323.53	50720.12
414	610234.95	50747.79
415	610176.33	50765.10
416	610106.42	50779.73
417	610074.53	50780.89

Обозначение характерных точек границ	Координаты, м (система координат МСК-168 (зона 5))	
	X	Y
418	609979.66	50761.56
419	609933.89	50737.13
420	609917.78	50710.32
421	609913.84	50693.07
422	609915.10	50657.76
423	609918.30	50631.64
424	609944.47	50599.48
425	609966.98	50574.05
426	609979.31	50547.11
427	609976.18	50507.08
428	609977.32	50475.18
429	609985.06	50449.22
430	609999.46	50428.06
431	610005.87	50407.75
432	609999.94	50382.45
433	609991.99	50350.23
434	609992.68	50330.86
435	610006.75	50318.82
436	610037.75	50310.79
437	610068.67	50305.04
438	610084.82	50298.77
439	610089.93	50282.98
440	610090.69	50261.34
441	610086.84	50241.81
442	610081.93	50219.96
443	610082.57	50201.74
444	610089.10	50178.01
445	610106.63	50164.95
446	610125.25	50153.06
447	610150.53	50145.97
448	610174.28	50141.68
449	610185.38	50133.52
450	610192.18	50118.36
451	610192.78	50101.27
452	610184.06	50090.70
453	610163.40	50079.70
454	610140.78	50076.05
455	610111.22	50075.57
456	610080.92	50080.20

Обозначение характерных точек границ	Координаты, м (система координат МСК-168 (зона 5))	
	X	Y
457	610059.72	50100.55
458	610048.50	50112.13
459	610034.67	50117.35
460	610000.38	50121.83
461	609930.90	50124.51
462	609892.37	50120.29
463	609862.59	50110.11
464	609834.08	50095.98
465	609816.51	50094.22
466	609799.39	50095.90
467	609777.34	50108.23
468	609744.03	50133.29
469	609723.44	50152.52
470	609701.33	50166.57
471	609672.85	50167.84
472	609649.52	50168.15
473	609625.25	50162.73
474	609596.02	50153.14
475	609560.73	50157.40
476	609535.38	50160.50
477	609522.11	50160.03
478	609485.19	50152.06
479	609461.31	50151.22
480	609443.87	50155.93
481	609434.06	50170.24
482	609436.29	50182.30
483	609449.04	50197.41
484	609464.78	50203.30
485	609473.73	50212.94
486	609467.76	50231.38
487	609452.84	50240.17
488	609440.75	50243.74
489	609423.74	50236.48
490	609405.64	50222.52
491	609388.43	50220.58
492	609369.48	50230.56
493	609336.97	50248.06
494	609315.60	50251.30
495	609298.02	50250.68

Обозначение характерных точек границ	Координаты, м (система координат МСК-168 (зона 5))	
	X	Y
496	609284.89	50246.22
497	609264.75	50233.51
498	609249.13	50224.30
499	609237.36	50219.22
500	609218.90	50215.24
501	609205.58	50216.10
502	609189.42	50222.19
503	609180.82	50239.87
504	609179.90	50265.81
505	609179.03	50290.43
506	609178.30	50311.05
507	609174.34	50328.90
508	609161.19	50343.75
509	609147.45	50356.59
510	609133.47	50357.42
511	609118.33	50353.56
512	609103.24	50348.36
513	609095.61	50338.76
514	609083.45	50307.03
515	609076.60	50294.13
516	609065.63	50285.08
517	609054.35	50284.68
518	609042.19	50290.25
519	609021.65	50307.50
520	609005.31	50318.91
521	608977.96	50321.94
522	608953.72	50331.08
523	608937.33	50343.82
524	608922.71	50343.97
525	608911.17	50332.23
526	608902.57	50312.61
527	608903.68	50300.00
528	608916.21	50265.14
529	608941.37	50230.06
530	608949.78	50199.05
531	608945.30	50175.58
532	608934.23	50169.19
533	608913.12	50165.11
534	608893.78	50167.09

Обозначение характерных точек границ	Координаты, м (система координат МСК-168 (зона 5))	
	X	Y
535	608872.10	50178.98
536	608862.98	50192.65
537	608855.38	50219.69
538	608848.70	50239.43
539	608832.94	50252.86
540	608799.32	50264.33
541	608758.03	50267.53
542	608724.26	50264.33
543	608699.85	50259.47
544	608672.44	50245.85
545	608634.86	50219.21
546	608611.90	50211.07
547	608589.22	50213.59
548	608574.65	50231.06
549	608560.36	50259.20
550	608542.48	50276.55
551	608526.34	50281.97
552	608511.72	50282.12
553	608496.75	50273.60
554	608475.30	50260.18
555	608469.14	50246.64
556	608463.05	50231.11
557	608460.68	50204.38
558	608463.66	50176.51
559	608464.10	50145.22
560	608456.90	50123.65
561	608443.79	50099.87
562	608432.49	50081.71
563	608425.57	50070.58
564	608411.37	50040.11
565	608399.81	50010.39
566	608385.85	49991.91
567	608366.89	49983.25
568	608349.64	49982.64
569	608337.96	49993.54
570	608333.44	50008.71
571	608344.24	50022.41
572	608356.76	50044.17
573	608364.70	50063.77

Обозначение характерных точек границ	Координаты, м (система координат МСК-168 (зона 5))	
	X	Y
574	608363.99	50083.72
575	608358.82	50098.19
576	608347.31	50104.45
577	608330.82	50101.20
578	608319.04	50096.12
579	608301.74	50078.19
580	608282.36	50062.85
581	608264.61	50057.56
582	608244.42	50064.84
583	608228.43	50066.27
584	608210.68	50060.98
585	608204.31	50053.42
586	608195.75	50032.47
587	608192.41	50014.37
588	608185.20	49992.80
589	608168.50	49976.89
590	608140.13	49971.22
591	608099.02	49969.10
592	608064.24	49957.21
593	608048.31	49947.32
594	608038.72	49936.99
595	608033.91	49922.83
596	608029.92	49904.04
597	608030.18	49878.07
598	608025.18	49850.58
599	608014.42	49835.55
600	608002.12	49826.45
601	607990.25	49824.04
602	607980.08	49829.67
603	607968.03	49851.22
604	607961.66	49880.97
605	607951.19	49895.26
606	607931.76	49899.90
607	607912.63	49895.89
608	607901.69	49886.18
609	607886.54	49863.66
610	607876.80	49838.67
611	607868.72	49823.06
612	607858.84	49820.71

Обозначение характерных точек границ	Координаты, м (система координат МСК-168 (зона 5))	
	X	Y
613	607848.89	49820.36
614	607838.04	49826.64
615	607829.60	49839.66
616	607815.03	49857.13
617	607802.74	49866.69
618	607787.31	49870.80
619	607768.19	49866.80
620	607727.53	49852.04
621	607698.88	49835.70
622	607685.90	49827.25
623	607679.52	49819.69
624	607679.94	49807.72
625	607686.60	49788.64
626	607694.04	49766.25
627	607694.79	49744.97
628	607687.64	49722.07
629	607678.32	49703.75
630	607657.04	49685.68
631	607643.23	49681.86
632	607633.70	49688.18
633	607631.83	49703.44
634	607639.63	49727.03
635	607644.89	49747.20
636	607645.61	49764.54
637	607639.23	49775.64
638	607626.51	49778.52
639	607617.25	49777.52
640	607598.48	49763.54
641	607587.01	49749.81
642	607572.13	49738.62
643	607555.59	49736.71
644	607538.20	49740.09
645	607521.71	49755.49
646	607515.93	49768.61
647	607522.80	49780.84
648	607531.14	49789.13
649	607540.81	49797.46
650	607548.37	49809.06
651	607552.97	49829.20

Обозначение характерных точек границ	Координаты, м (система координат МСК-168 (зона 5))	
	X	Y
652	607549.77	49844.41
653	607541.72	49865.44
654	607537.86	49880.62
655	607534.59	49897.82
656	607534.33	49923.79
657	607534.45	49939.12
658	607522.49	49958.01
659	607508.91	49966.19
660	607498.11	49971.14
661	607495.01	49983.68
662	607490.96	50022.84
663	607493.05	50038.90
664	607489.71	50058.10
665	607483.34	50069.19
666	607467.27	50072.62
667	607452.04	50071.42
668	607438.55	50058.28
669	607425.87	50041.18
670	607409.14	50025.94
671	607396.61	50023.49
672	607376.56	50026.78
673	607351.71	50034.56
674	607333.65	50028.59
675	607308.75	50019.05
676	607290.22	50017.06
677	607273.56	50018.47
678	607255.56	50039.15
679	607227.32	50067.46
680	607210.35	50077.51
681	607186.85	50084.68
682	607161.21	50077.11
683	607140.48	50062.38
684	607126.40	50047.23
685	607123.70	50029.82
686	607126.30	50012.59
687	607140.82	49996.45
688	607165.89	49982.69
689	607182.26	49970.61
690	607187.59	49951.48

Обозначение характерных точек границ	Координаты, м (система координат МСК-168 (зона 5))	
	X	Y
691	607187.40	49938.15
692	607177.42	49919.82
693	607165.27	49906.73
694	607144.84	49902.01
695	607118.42	49897.74
696	607077.08	49902.28
697	607051.01	49906.68
698	607033.48	49914.05
699	607016.21	49932.76
700	607004.70	49957.66
701	606998.73	49976.10
702	606987.29	49999.01
703	606975.08	50005.90
704	606947.17	50006.25
705	606932.17	49998.39
706	606920.18	49980.65
707	606920.04	49965.99
708	606924.54	49951.49
709	606936.38	49935.93
710	606945.46	49923.59
711	606955.31	49907.96
712	606956.04	49887.33
713	606952.13	49866.54
714	606943.24	49854.91
715	606930.07	49851.78
716	606909.53	49850.38
717	606896.66	49857.25
718	606895.43	49873.20
719	606894.79	49891.16
720	606889.49	49909.62
721	606882.59	49916.70
722	606875.01	49924.43
723	606865.68	49925.43
724	606846.41	49925.41
725	606833.03	49928.27
726	606820.66	49939.82
727	606807.44	49975.32
728	606793.18	50002.79
729	606780.53	50022.33

Обозначение характерных точек границ	Координаты, м (система координат МСК-168 (зона 5))	
	X	Y
730	606759.66	50030.25
731	606740.99	50032.25
732	606721.79	50030.24
733	606699.38	50025.45
734	606676.46	50015.98
735	606655.71	50001.92
736	606644.28	49986.86
737	606642.95	49968.17
738	606648.95	49949.06
739	606659.08	49925.44
740	606667.78	49905.10
741	606682.23	49890.96
742	606698.39	49884.87
743	606705.35	49875.79
744	606712.01	49856.71
745	606709.92	49840.65
746	606704.57	49823.14
747	606691.01	49812.00
748	606676.56	49807.50
749	606660.85	49800.94
750	606641.23	49792.26
751	606631.04	49779.91
752	606631.49	49767.27
753	606637.81	49757.50
754	606642.55	49736.35
755	606641.72	49728.06
756	606638.95	49720.58
757	606634.31	49714.98
758	606640.78	49710.79
759	606688.60	49679.80
760	606729.44	49653.34
761	606817.81	49694.50
762	606878.42	49553.14
763	606940.06	49409.39
764	607021.08	49220.44
765	607079.34	49084.56
766	607156.51	48903.50
767	607368.70	48406.47
768	607421.14	48282.17

Обозначение характерных точек границ	Координаты, м (система координат МСК-168 (зона 5))	
	X	Y
769	607579.41	47902.98
770	607633.67	47778.35
771	607773.68	47453.64
772	607852.55	47270.34
773	607987.10	46955.85
774	608122.18	46648.78
775	608247.52	46360.17
776	608321.02	46192.39
777	608413.57	45981.47
778	608433.71	45935.08
779	608446.41	45905.83
780	608481.29	45825.53
781	608509.58	45760.38
782	608528.93	45715.82
783	608585.01	45586.75
784	608617.08	45512.07
785	608687.55	45347.96
786	608803.20	45080.01
787	608824.17	45031.43
788	608936.82	44773.38
789	608984.81	44664.61
790	609042.74	44532.32
791	609121.84	44346.66
792	609158.22	44261.25
793	608953.73	44194.95
794	608893.06	44170.07
795	608885.39	44148.68
796	608861.96	44116.41
797	608846.31	44097.55
798	608817.35	44081.15
799	608679.79	44052.40
800	608680.23	44020.51
801	608699.13	43996.88
802	608712.43	43994.43
803	608773.58	43984.76
804	608821.40	43980.19
805	608845.45	43967.28
806	608859.12	43938.25
807	608854.25	43906.28

Обозначение характерных точек границ	Координаты, м (система координат МСК-168 (зона 5))	
	X	Y
808	608822.87	43873.88
809	608780.87	43841.32
810	608775.82	43822.63
811	608797.37	43799.05
812	608834.58	43794.32
813	608879.52	43805.66
814	608913.93	43811.51
815	608924.80	43793.08
816	608919.75	43774.39
817	608896.17	43752.75
818	608872.67	43725.80
819	608859.85	43693.69
820	608873.77	43646.06
821	608906.40	43593.76
822	608973.45	43535.98
823	609013.35	43528.63
824	609055.00	43467.55
825	609122.36	43356.97
826	609197.92	43263.44
827	609237.42	43215.00
828	609253.21	43171.28
829	609258.88	43127.39
830	609276.13	43100.59
831	609291.60	43080.54
832	609329.08	43055.76
833	609347.69	43052.67
834	609374.36	43040.86
835	609382.99	43012.14
836	609375.03	42992.78
837	609361.44	42984.32
838	609341.06	42970.26
839	609333.22	42942.66
840	609338.89	42929.01
841	609354.50	42890.79
842	609356.14	42871.58
843	609349.80	42834.38
844	609355.74	42801.50
845	609387.82	42762.16
846	609404.61	42737.70

Обозначение характерных точек границ	Координаты, м (система координат МСК-168 (зона 5))	
	X	Y
847	609406.22	42719.86
848	609400.95	42704.67
849	609381.95	42690.63
850	609364.51	42662.88
851	609363.65	42625.77
852	609363.95	42603.79
853	609379.20	42591.66
854	609399.71	42596.11
855	609443.31	42616.03
856	609462.48	42617.70
857	609472.25	42605.49
858	609472.53	42584.89
859	609457.85	42555.80
860	609459.37	42544.84
861	609469.18	42529.88
862	609477.69	42509.40
863	609476.43	42501.14
864	609471.08	42491.44
865	609461.51	42489.91
866	609440.91	42492.34
867	609409.32	42495.96
868	609394.34	42488.86
869	609384.97	42472.22
870	609383.96	42446.11
871	609391.58	42403.77
872	609428.43	42402.84
873	609459.73	42419.82
874	609499.01	42454.78
875	609514.05	42457.77
876	609533.32	42452.57
877	609552.87	42426.78
878	609557.36	42399.37
879	609550.96	42366.30
880	609539.22	42323.52
881	609545.16	42290.64
882	609545.78	42245.31
883	609539.04	42236.96
884	609504.75	42237.80
885	609497.98	42232.19

Обозначение характерных точек границ	Координаты, м (система координат МСК-168 (зона 5))	
	X	Y
886	609495.31	42226.66
887	609494.09	42215.65
888	609503.78	42208.93
889	609535.59	42188.82
890	609544.09	42169.72
891	609533.38	42150.32
892	609504.77	42137.50
893	609500.85	42123.70
894	609502.37	42112.73
895	609517.75	42090.99
896	609524.93	42067.75
897	609521.01	42053.95
898	609513.12	42029.09
899	609515.98	42020.89
900	609531.31	42003.28
901	609559.75	41974.58
902	609583.88	41962.95
903	609587.62	41952.20
904	609587.73	41943.80
905	609585.60	41924.56
906	609594.22	41907.89
907	609606.28	41902.07
908	609624.38	41892.75
909	609628.21	41876.00
910	609631.94	41866.46
911	609640.50	41853.39
912	609652.58	41846.37
913	609670.54	41847.86
914	609686.11	41848.10
915	609690.95	41844.57
916	609694.72	41831.43
917	609692.66	41807.38
918	609691.76	41785.76
919	609703.92	41772.74
920	609718.60	41751.36
921	609712.87	41732.06
922	609706.03	41706.74
923	609715.90	41686.49
924	609717.31	41670.90

Обозначение характерных точек границ	Координаты, м (система координат МСК-168 (зона 5))	
	X	Y
925	609706.90	41644.32
926	609707.13	41627.52
927	609712.22	41605.99
928	609701.77	41581.81
929	609709.32	41555.52
930	609703.50	41543.42
931	609677.31	41531.00
932	609667.90	41518.85
933	609657.46	41493.47
934	609649.13	41489.74
935	609616.90	41480.83
936	609596.69	41469.71
937	609593.44	41444.44
938	609591.18	41434.80
939	609584.09	41427.49
940	609569.90	41414.06
941	609566.65	41388.79
942	609562.01	41377.92
943	609545.37	41368.05
944	609531.15	41357.02
945	609532.61	41337.83
946	609543.62	41321.20
947	609570.05	41316.81
948	609579.89	41297.76
949	609593.32	41279.96
950	609611.22	41285.04
951	609626.73	41290.09
952	609642.42	41281.93
953	609654.73	41258.11
954	609666.91	41243.90
955	609677.69	41244.07
956	609700.55	41237.22
957	609707.90	41225.33
958	609710.61	41202.56
959	609725.18	41188.39
960	609725.30	41179.98
961	609724.25	41169.16
962	609717.20	41159.45
963	609705.33	41150.86

Обозначение характерных точек границ	Координаты, м (система координат МСК-168 (зона 5))	
	X	Y
964	609686.30	41140.95
965	609682.89	41127.69
966	609684.24	41116.91
967	609689.28	41098.98
968	609707.33	41093.26
969	609721.90	41079.08
970	609733.06	41051.64
971	609754.78	41041.18
972	609759.73	41029.25
973	609775.45	41018.69
974	609775.59	41009.09
975	609767.24	41006.56
976	609757.60	41010.01
977	609748.45	41007.44
978	609752.21	40980.30
979	609784.76	40957.02
980	609841.38	40910.32
981	609845.07	40888.29
982	609845.38	40866.20
983	609859.16	40851.12
984	609915.49	40824.81
985	609932.71	40806.39
986	609939.70	40791.20
987	609935.06	40758.84
988	609937.09	40735.07
989	609959.60	40701.44
990	609995.47	40683.30
991	610041.37	40675.53
992	610055.19	40657.05
993	610075.78	40640.38
994	610089.27	40645.69
995	610094.13	40662.76
996	610131.97	40624.27
997	610152.49	40612.69
998	610186.63	40596.23
999	610205.55	40577.83
1000	610214.21	40564.37
1001	610207.78	40538.78
1002	610202.86	40526.81

Обозначение характерных точек границ	Координаты, м (система координат МСК-168 (зона 5))	
	X	Y
1003	610203.33	40492.82
1004	610208.60	40479.31
1005	610230.86	40464.36
1006	610230.98	40455.87
1007	610224.31	40447.26
1008	610209.17	40438.53
1009	610194.14	40421.29
1010	610196.10	40402.63
1011	610201.37	40389.12
1012	610214.98	40385.93
1013	610226.81	40389.52
1014	610258.79	40407.02
1015	610286.11	40406.89
1016	610304.43	40387.45
1017	610307.91	40372.71
1018	610301.81	40339.73
1019	610295.59	40314.97
1020	610286.04	40293.45
1021	610278.02	40280.17
1022	610278.22	40265.38
1023	610281.71	40250.64
1024	610293.51	40227.81
1025	610290.41	40214.61
1026	610272.71	40189.67
1027	610264.64	40179.68
1028	610261.55	40166.48
1029	610273.30	40146.93
1030	610276.81	40130.55
1031	610267.29	40107.38
1032	610251.11	40090.69
1033	610238.12	40080.62
1034	610225.09	40073.84
1035	610197.68	40038.88
1036	610194.79	40010.89
1037	610200.10	39983.02
1038	610200.28	39969.87
1039	610197.38	39941.88
1040	610205.81	39925.57
1041	610211.03	39904.28

Обозначение характерных точек границ	Координаты, м (система координат МСК-168 (зона 5))	
	X	Y
1042	610211.17	39894.42
1043	610219.64	39874.82
1044	610218.30	39853.43
1045	610194.03	39828.39
1046	610186.01	39815.11
1047	610189.52	39798.72
1048	610201.11	39790.69
1049	610207.83	39779.28
1050	610204.78	39762.79
1051	610193.46	39751.11
1052	610192.00	39737.93
1053	610197.13	39723.22
1054	610208.65	39720.11
1055	610244.42	39743.69
1056	610252.83	39729.03
1057	610248.18	39709.22
1058	610230.36	39692.50
1059	610219.06	39679.17
1060	610215.99	39664.33
1061	610222.69	39654.57
1062	610245.67	39653.29
1063	610268.50	39663.51
1064	610280.00	39662.05
1065	610291.62	39652.37
1066	610291.94	39629.36
1067	610275.86	39606.08
1068	610278.29	39548.58
1069	610275.67	39500.86
1070	610301.78	39392.77
1071	610307.97	39380.63
1072	610318.11	39322.34
1073	610320.76	39299.01
1074	610363.59	39238.90
1075	610389.79	39199.57
1076	610387.66	39185.51
1077	610406.93	39141.40
1078	610461.09	39104.85
1079	610480.23	39070.08
1080	610490.21	39023.48

Обозначение характерных точек границ	Координаты, м (система координат МСК-168 (зона 5))	
	X	Y
1081	610490.60	38995.44
1082	610501.38	38948.64
1083	610539.98	38884.99
1084	610628.65	38746.55
1085	610663.05	38713.07
1086	610628.54	38595.06
1087	610589.61	38461.96
1088	610546.71	38315.26
1089	610471.61	38072.25
1090	610436.04	37960.91
1091	610316.83	37579.65
1092	610199.54	37208.66
1093	610238.31	37137.09
1094	610369.99	36754.44
1095	610401.39	36633.65
1096	610731.76	35776.82
1097	610148.26	35699.11
1098	610133.04	35697.08
1099	609389.96	35596.50
1100	609291.36	35583.58
1101	609199.88	35571.78
1102	608820.14	35522.79
1103	609351.80	34733.91
1104	609543.86	34449.01
1105	609563.84	34419.37
1106	609580.18	34395.13
1107	609627.71	34324.77
1108	609743.64	34152.94
1109	609889.36	33936.94
1110	609978.15	33806.32
1111	610075.44	33662.09
1112	610188.46	33494.71
1113	610356.75	33245.03
1114	610369.20	33226.57
1115	610452.95	33133.99
1116	610553.66	33021.97
1117	610891.97	32645.70
1118	610978.16	32549.51
1119	611259.82	32235.14

Обозначение характерных точек границ	Координаты, м (система координат МСК-168 (зона 5))	
	X	Y
1120	611329.08	32157.84
1121	611451.68	32016.75
1122	611537.84	31922.17
1123	611650.98	31797.98
1124	611755.32	31686.02
1125	611966.27	31446.47
1126	612057.26	31344.33
1127	612356.61	31007.98
1128	612544.84	31156.57
1129	612612.64	31210.67
1130	612656.67	31245.80
1131	613205.31	31683.59
1132	613432.04	31864.07
1133	613638.06	32027.50
1134	613733.38	32104.34
1135	613953.52	32284.35
1136	614045.40	32359.49
1137	614175.84	32464.70
1138	614250.83	32524.58
1139	614262.53	32533.93
1140	614372.92	32620.60
1141	614890.59	33029.78
1142	615010.01	33123.88
1143	615288.62	33344.93
1144	615589.16	33582.38
1145	615696.60	33667.25
1146	615819.82	33764.45
1147	615889.61	33819.51
1148	615907.50	33669.55
1149	615919.27	33570.91
1150	615939.25	33400.22
1151	615953.04	33288.44
1152	615982.92	33033.95
1153	616004.58	32855.40
1154	616027.96	32659.36
1155	616051.36	32463.23
1156	616084.57	32179.24
1157	616115.01	31931.46
1158	616141.07	31713.86

Обозначение характерных точек границ	Координаты, м (система координат МСК-168 (зона 5))	
	X	Y
1159	616182.73	31358.41
1160	616198.05	31234.59
1161	616213.26	31110.75
1162	616260.63	30730.19
1163	616307.08	30347.01
1164	616323.65	30202.21
1165	616370.07	29822.91
1166	616432.83	29302.12
1167	616448.72	29164.90
1168	616460.99	29073.38
1169	616489.00	28843.03
1170	616530.56	28507.50
1171	616563.51	28245.00
1172	616608.88	27873.18
1173	616636.17	27654.41
1174	616643.65	27595.04
1175	616651.24	27534.77
1176	616645.95	27329.57
1177	616642.54	27197.04
1178	616638.47	27120.35
1179	616824.57	27233.25
1180	617307.40	27403.89
1181	617447.59	27453.43
1182	617538.36	27485.51
1183	617829.12	27590.42
1184	618078.07	27680.45
1185	618388.73	27786.85
1186	618775.12	27919.20
1187	618915.56	27974.04
1	619616.25	28226.70

Площадь муниципального образования 14009,04 га.

Приложение 8
к Закону края
от 21 ноября 2024 г. № 8-3285

Приложение 8
к Закону края
от 18 февраля 2005 г. № 13-3007

Текстовое описание местоположения границ муниципального образования Большеильбинский сельсовет

По смежеству с землями муниципального образования
Агинский сельсовет

Граница муниципального образования Большеильбинский сельсовет по смежеству с землями муниципального образования Агинский сельсовет проходит от узловой точки 1 до узловой точки 230 протяженностью 18770,83 м.

От точки 1 – узловой точки пересечения границ муниципального образования Кулижниковский сельсовет, муниципального образования Большеильбинский сельсовет и муниципального образования Агинский сельсовет граница следует общим направлением на восток извилистой линией 771,82 м по руслу ручья Кутурчин вверх по течению до точки 15.

От точки 15 граница идет ломаной линией по лесу: на северо-восток 823,07 м до точки 24, на юго-восток плавной линией 2079,53 м до безымянного ручья (точка 33). Далее граница проходит в юго-восточном направлении плавной линией 616,12 м по руслу безымянного ручья вниз по течению до ручья Колесников (точка 38).

От точки 38 граница следует извилистой линией общим расстоянием 2281,38 м по руслу ручья Колесников вниз по течению: на северо-восток до точки 49, на юго-восток до точки 62. Затем граница идет по лесу и границе пашни: на северо-восток прямой линией 737,15 м до точки 65, на восток прямой линией 1507,31 м до точки 70.

От точки 70 граница проходит на юго-восток прямой линией 480,95 м по лесу, пересекая полевую дорогу, до реки Анжа (точка 71). Далее граница следует общим направлением на юго-восток извилистой линией 3943,29 м по середине реки Анжа вниз по течению до точки 194. Затем граница идет на восток прямой линией 744,35 м по лесу и границе пашни до автомобильной дороги Агинское – Вознесенка (точка 197).

От точки 197 граница проходит на юго-восток плавной линией 639,49 м по границе полосы отвода автомобильной дороги Агинское – Вознесенка с западной стороны до точки 213. Далее граница следует в северо-восточном направлении ломаной линией 1199,48 м, пересекая автомобильную дорогу Агинское – Вознесенка, по границе леса и пашни, по пастбищу до безымянного ручья (точка 219).

От точки 219 граница идет на юго-восток плавной линией 680,39 м по руслу безымянного ручья вверх по течению до точки 228. Затем граница следует на юго-восток прямой линией 2266,50 м по пастбищу, лесу и сенокосу до точки 230 – узловой точки пересечения границ муниципального образования Агинский сельсовет, муниципального образования Большеильбинский сельсовет и муниципального образования Гладковский сельсовет.

По смежеству с землями муниципального образования
Гладковский сельсовет

Граница муниципального образования Большеильбинский сельсовет по смежеству с землями муниципального образования Гладковский сельсовет проходит от узловой точки 230 до узловой точки 757 протяженностью 21809,08 м.

От точки 230 – узловой точки пересечения границ муниципального образования Агинский сельсовет, муниципального образования Большеильбинский сельсовет и муниципального образования Гладковский сельсовет граница идет на восток ломаной линией 803,95 м по сенокосу и лесу до точки 236.

От точки 236 граница следует на юго-восток ломаной линией 3344,68 м по пашне, лесу, пересекая просеку и проселочную дорогу, по сенокосу до безымянного ручья (точка 259). Далее граница проходит в юго-восточном направлении плавной линией 1733,89 м по руслу безымянного ручья вниз по течению до реки Ильбин (точка 279).

От точки 279 граница идет общим направлением на юго-запад извилистой линией 2690,38 м по середине реки Ильбин вверх по течению до точки 363. Затем граница следует на юго-восток ломаной линией 1291,51 м по лесу и границе пашни до точки 368. Далее граница проходит в северо-восточном направлении прямой линией 559,93 м по пашне, пересекая полевую дорогу, по лесу до точки 371.

От точки 371 граница идет на юго-восток прямой линией 972,84 м по лесу, пересекая полевую дорогу, по пашне до точки 381. Затем граница следует в северо-восточном направлении прямой линией 395,55 м по пашне до точки 384. Далее граница проходит на юго-восток ломаной линией 1914,02 м по лесу, пересекая безымянный ручей, по пашне и пастбищу до реки Кирель (точка 398).

От точки 398 граница идет общим направлением на юго-запад извилистой линией 8102,33 м по середине реки Кирель вверх по течению до устья ручья Булавский до точки 757 – узловой точки пересечения границ муниципального образования Гладковский сельсовет, муниципального образования Большеильбинский сельсовет, муниципального образования Орьевский сельсовет и муниципального образования Вознесенский сельсовет.

По смежеству с землями муниципального образования
Вознесенский сельсовет

Граница муниципального образования Большеильбинский сельсовет по смежеству с землями муниципального образования Вознесенский сельсовет проходит от узловой точки 757 до узловой точки 1102 протяженностью 19422,77 м.

От точки 757 – узловой точки пересечения границ муниципального образования Гладковский сельсовет, муниципального образования Большеильбинский сельсовет, муниципального образования Орьевский сельсовет и муниципального образования Вознесенский сельсовет граница следует по пастбищу: на северо-запад прямой линией 113,35 м до точки 760, на северо-восток прямой линией 97,49 м до точки 761.

От точки 761 граница идет на северо-запад прямой линией 5915,96 м по пастбищу и лесу, пересекая безымянные ручьи, по пашне, пересекая полевую дорогу, до безымянного пруда (точка 792). Затем граница проходит по берегу безымянного пруда, огибая его с юго-восточной и южной стороны: на юго-запад ломаной линией 541,47 м до точки 799, на северо-запад извилистой линией 929,10 м до реки Ильбин (точка 823).

От точки 823 граница следует общим направлением на северо-запад извилистой линией 5781,69 м по середине реки Ильбин вверх по течению до ручья Куражинский (точка 1067). Далее граница идет на северо-запад извилистой линией 1011,83 м по руслу ручья Куражинский вверх по течению до точки 1085.

От точки 1085 граница проходит в юго-западном направлении прямой линией 1574,26 м по лесу, пересекая полевую дорогу, до точки 1092. Затем граница следует в северо-западном направлении ломаной линией 1529,19 м по лесу до точки 1096.

От точки 1096 граница идет на юго-запад прямой линией 1928,43 м по лесу, пересекая ручей Осипов, по пашне до точки 1102 – узловой точки пересечения границ муниципального образования Вознесенский сельсовет, муниципального образования Большеильбинский сельсовет и муниципального образования Малиновский сельсовет.

По смежеству с землями муниципального образования Малиновский сельсовет

Граница муниципального образования Большеильбинский сельсовет по смежеству с землями муниципального образования Малиновский сельсовет проходит от узловой точки 1102 до узловой точки 1127 протяженностью 5748,54 м.

От точки 1102 – узловой точки пересечения границ муниципального образования Вознесенский сельсовет, муниципального образования Большеильбинский сельсовет и муниципального образования Малиновский сельсовет граница следует на северо-запад ломаной линией 5748,54 м по пашне, пересекая полевую дорогу и автомобильную дорогу Агинское – Вознесенка, по лесу до точки 1127 – узловой точки пересечения границ муниципального образования Малиновский сельсовет, муниципального образования Большеильбинский сельсовет и муниципального образования Большеарбайский сельсовет.

По смежеству с землями муниципального образования
Большеарбайский сельсовет

Граница муниципального образования Большеильбинский сельсовет по смежеству с землями муниципального образования Большеарбайский сельсовет проходит от узловой точки 1127 до узловой точки 1178 протяженностью 11260,63 м.

От точки 1127 – узловой точки пересечения границ муниципального образования Малиновский сельсовет, муниципального образования Большеильбинский сельсовет и муниципального образования Большеарбайский сельсовет граница идет на северо-восток прямой линией 4515,23 м по лесу, пересекая полевую дорогу и безымянный ручей, по пашне до точки 1147.

От точки 1147 граница следует в северо-западном направлении ломаной линией 6745,40 м по пашне и лесу, пересекая полевые дороги, по сенокосу до точки 1178 – узловой точки пересечения границ муниципального образования Большеарбайский сельсовет, муниципального образования Большеильбинский сельсовет и муниципального образования Кулижниковский сельсовет.

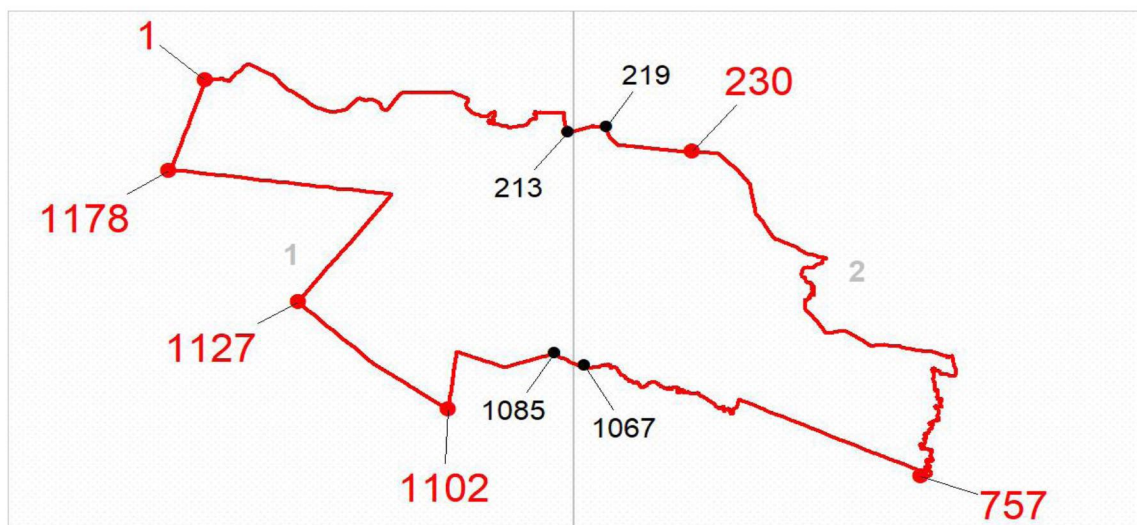
По смежеству с землями муниципального образования
Кулижниковский сельсовет

Граница муниципального образования Большеильбинский сельсовет по смежеству с землями муниципального образования Кулижниковский сельсовет проходит от узловой точки 1178 до узловой точки 1 протяженностью 3180,98 м.

От точки 1178 – узловой точки пересечения границ муниципального образования Большеильбинский сельсовет, муниципального образования Кулижниковский сельсовет и муниципального образования Большеарбайский сельсовет граница идет на северо-восток ломаной линией 3180,98 м по сенокосу и лесу, пересекая ручей Бедный и ручей Кутурчин, до точки 1 – узловой точки пересечения границ муниципального образования Кулижниковский сельсовет, муниципального образования Большеильбинский сельсовет и муниципального образования Агинский сельсовет.

Графическое отображение местоположения границ муниципального образования Большеильбинский сельсовет

Раздел I. Обзорная схема местоположения границ муниципального образования



Описание смежеств:

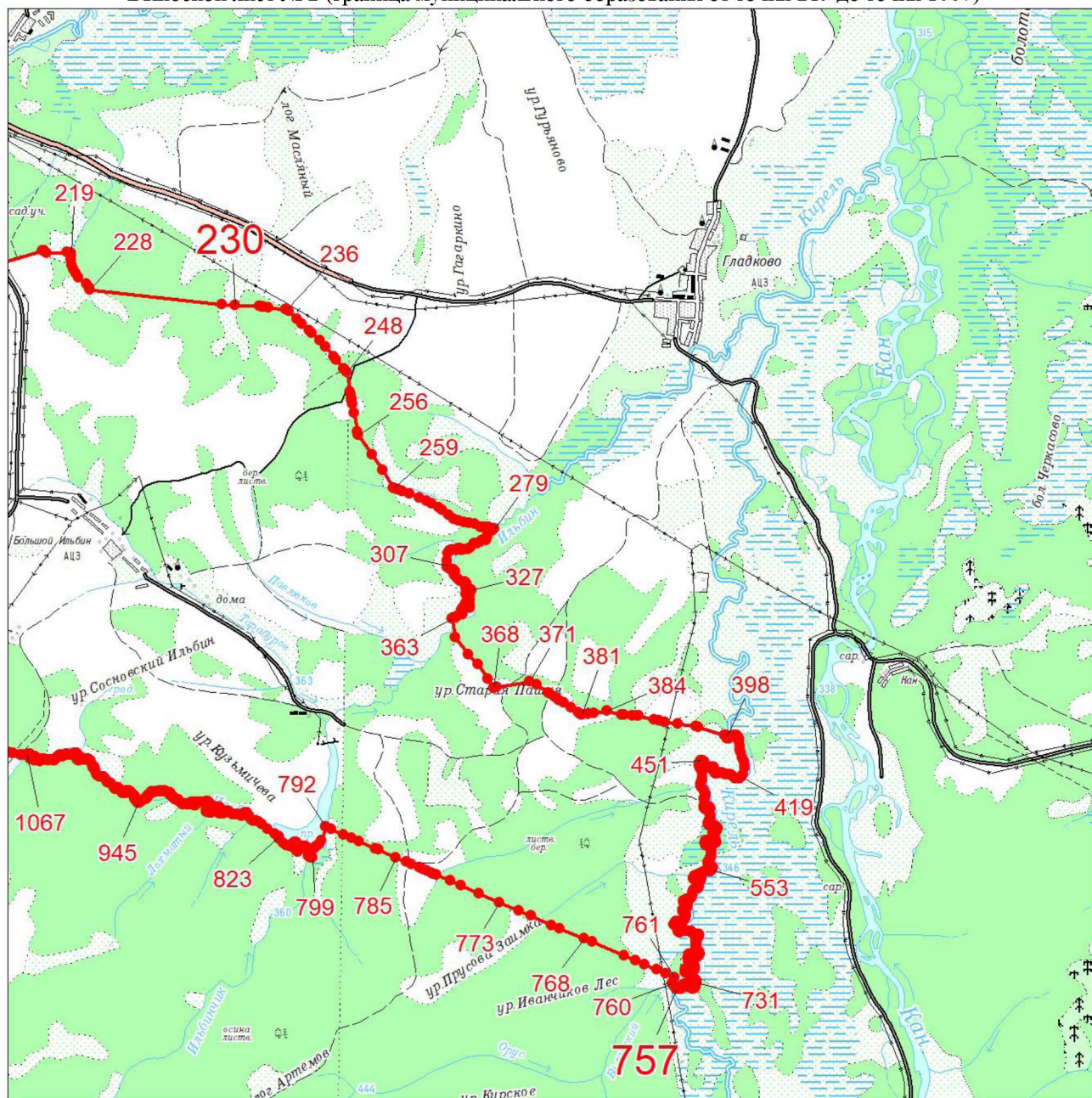
- 1 – 230 Агинский сельсовет
- 230 – 757 Гладковский сельсовет
- 757 – 1102 Вознесенский сельсовет
- 1102 – 1127 Малиновский сельсовет
- 1127 – 1178 Большеарбайский сельсовет
- 1178 – 1 Кулижниковский сельсовет

Масштаб 1:250000

Используемые условные знаки и обозначения:




	Граница муниципального образования
	Узловая точка границы муниципального образования и её номер
	Поворотная точка границы муниципального образования и её номер
	Номер выносного листа обзорной схемы местоположения границ муниципального образования

Выносной лист № 2 (граница муниципального образования от точки 219 до точки 1067)



Масштаб 1:100000

Условные обозначения:

	Граница муниципального образования
	Характерная точка границы муниципального образования
	Надписи номеров характерных точек границы муниципального образования

Приложение 10
к Закону края
от 21 ноября 2024 г. № 8-3285

Приложение 10
к Закону края
от 18 февраля 2005 г. № 13-3007

**Координаты характерных точек границ
муниципального образования Вознесенский сельсовет**

Обозначение характерных точек границ	Координаты, м (система координат МСК-168 (зона 5))	
	X	Y
1	608820.14	35522.79
2	609199.88	35571.78
3	609291.36	35583.58
4	609389.96	35596.50
5	610133.04	35697.08
6	610148.26	35699.11
7	610731.76	35776.82
8	610401.39	36633.65
9	610369.99	36754.44
10	610238.31	37137.09
11	610199.54	37208.66
12	610316.83	37579.65
13	610436.04	37960.91
14	610471.61	38072.25
15	610546.71	38315.26
16	610589.61	38461.96
17	610628.54	38595.06
18	610663.05	38713.07
19	610628.65	38746.55
20	610539.98	38884.99
21	610501.38	38948.64
22	610490.60	38995.44
23	610490.21	39023.48
24	610480.23	39070.08
25	610461.09	39104.85
26	610406.93	39141.40
27	610387.66	39185.51

Обозначение характерных точек границ	Координаты, м (система координат МСК-168 (зона 5))	
	X	Y
28	610389.79	39199.57
29	610363.59	39238.90
30	610320.76	39299.01
31	610318.11	39322.34
32	610307.97	39380.63
33	610301.78	39392.77
34	610275.67	39500.86
35	610278.29	39548.58
36	610275.86	39606.08
37	610291.94	39629.36
38	610291.62	39652.37
39	610280.00	39662.05
40	610268.50	39663.51
41	610245.67	39653.29
42	610222.69	39654.57
43	610215.99	39664.33
44	610219.06	39679.17
45	610230.36	39692.50
46	610248.18	39709.22
47	610252.83	39729.03
48	610244.42	39743.69
49	610208.65	39720.11
50	610197.13	39723.22
51	610192.00	39737.93
52	610193.46	39751.11
53	610204.78	39762.79
54	610207.83	39779.28
55	610201.11	39790.69
56	610189.52	39798.72
57	610186.01	39815.11
58	610194.03	39828.39
59	610218.30	39853.43
60	610219.64	39874.82
61	610211.17	39894.42
62	610211.03	39904.28
63	610205.81	39925.57
64	610197.38	39941.88
65	610200.28	39969.87
66	610200.10	39983.02

Обозначение характерных точек границ	Координаты, м (система координат МСК-168 (зона 5))	
	X	Y
67	610194.79	40010.89
68	610197.68	40038.88
69	610225.09	40073.84
70	610238.12	40080.62
71	610251.11	40090.69
72	610267.29	40107.38
73	610276.81	40130.55
74	610273.30	40146.93
75	610261.55	40166.48
76	610264.64	40179.68
77	610272.71	40189.67
78	610290.41	40214.61
79	610293.51	40227.81
80	610281.71	40250.64
81	610278.22	40265.38
82	610278.02	40280.17
83	610286.04	40293.45
84	610295.59	40314.97
85	610301.81	40339.73
86	610307.91	40372.71
87	610304.43	40387.45
88	610286.11	40406.89
89	610258.79	40407.02
90	610226.81	40389.52
91	610214.98	40385.93
92	610201.37	40389.12
93	610196.10	40402.63
94	610194.14	40421.29
95	610209.17	40438.53
96	610224.31	40447.26
97	610230.98	40455.87
98	610230.86	40464.36
99	610208.60	40479.31
100	610203.33	40492.82
101	610202.86	40526.81
102	610207.78	40538.78
103	610214.21	40564.37
104	610205.55	40577.83
105	610186.63	40596.23

Обозначение характерных точек границ	Координаты, м (система координат МСК-168 (зона 5))	
	X	Y
106	610152.49	40612.69
107	610131.97	40624.27
108	610094.13	40662.76
109	610089.27	40645.69
110	610075.78	40640.38
111	610055.19	40657.05
112	610041.37	40675.53
113	609995.47	40683.30
114	609959.60	40701.44
115	609937.09	40735.07
116	609935.06	40758.84
117	609939.70	40791.20
118	609932.71	40806.39
119	609915.49	40824.81
120	609859.16	40851.12
121	609845.38	40866.20
122	609845.07	40888.29
123	609841.38	40910.32
124	609784.76	40957.02
125	609752.21	40980.30
126	609748.45	41007.44
127	609757.60	41010.01
128	609767.24	41006.56
129	609775.59	41009.09
130	609775.45	41018.69
131	609759.73	41029.25
132	609754.78	41041.18
133	609733.06	41051.64
134	609721.90	41079.08
135	609707.33	41093.26
136	609689.28	41098.98
137	609684.24	41116.91
138	609682.89	41127.69
139	609686.30	41140.95
140	609705.33	41150.86
141	609717.20	41159.45
142	609724.25	41169.16
143	609725.30	41179.98
144	609725.18	41188.39

Обозначение характерных точек границ	Координаты, м (система координат МСК-168 (зона 5))	
	X	Y
145	609710.61	41202.56
146	609707.90	41225.33
147	609700.55	41237.22
148	609677.69	41244.07
149	609666.91	41243.90
150	609654.73	41258.11
151	609642.42	41281.93
152	609626.73	41290.09
153	609611.22	41285.04
154	609593.32	41279.96
155	609579.89	41297.76
156	609570.05	41316.81
157	609543.62	41321.20
158	609532.61	41337.83
159	609531.15	41357.02
160	609545.37	41368.05
161	609562.01	41377.92
162	609566.65	41388.79
163	609569.90	41414.06
164	609584.09	41427.49
165	609591.18	41434.80
166	609593.44	41444.44
167	609596.69	41469.71
168	609616.90	41480.83
169	609649.13	41489.74
170	609657.46	41493.47
171	609667.90	41518.85
172	609677.31	41531.00
173	609703.50	41543.42
174	609709.32	41555.52
175	609701.77	41581.81
176	609712.22	41605.99
177	609707.13	41627.52
178	609706.90	41644.32
179	609717.31	41670.90
180	609715.90	41686.49
181	609706.03	41706.74
182	609712.87	41732.06
183	609718.60	41751.36

Обозначение характерных точек границ	Координаты, м (система координат МСК-168 (зона 5))	
	X	Y
184	609703.92	41772.74
185	609691.76	41785.76
186	609692.66	41807.38
187	609694.72	41831.43
188	609690.95	41844.57
189	609686.11	41848.10
190	609670.54	41847.86
191	609652.58	41846.37
192	609640.50	41853.39
193	609631.94	41866.46
194	609628.21	41876.00
195	609624.38	41892.75
196	609606.28	41902.07
197	609594.22	41907.89
198	609585.60	41924.56
199	609587.73	41943.80
200	609587.62	41952.20
201	609583.88	41962.95
202	609559.75	41974.58
203	609531.31	42003.28
204	609515.98	42020.89
205	609513.12	42029.09
206	609521.01	42053.95
207	609524.93	42067.75
208	609517.75	42090.99
209	609502.37	42112.73
210	609500.85	42123.70
211	609504.77	42137.50
212	609533.38	42150.32
213	609544.09	42169.72
214	609535.59	42188.82
215	609503.78	42208.93
216	609494.09	42215.65
217	609495.31	42226.66
218	609497.98	42232.19
219	609504.75	42237.80
220	609539.04	42236.96
221	609545.78	42245.31
222	609545.16	42290.64

Обозначение характерных точек границ	Координаты, м (система координат МСК-168 (зона 5))	
	X	Y
223	609539.22	42323.52
224	609550.96	42366.30
225	609557.36	42399.37
226	609552.87	42426.78
227	609533.32	42452.57
228	609514.05	42457.77
229	609499.01	42454.78
230	609459.73	42419.82
231	609428.43	42402.84
232	609391.58	42403.77
233	609383.96	42446.11
234	609384.97	42472.22
235	609394.34	42488.86
236	609409.32	42495.96
237	609440.91	42492.34
238	609461.51	42489.91
239	609471.08	42491.44
240	609476.43	42501.14
241	609477.69	42509.40
242	609469.18	42529.88
243	609459.37	42544.84
244	609457.85	42555.80
245	609472.53	42584.89
246	609472.25	42605.49
247	609462.48	42617.70
248	609443.31	42616.03
249	609399.71	42596.11
250	609379.20	42591.66
251	609363.95	42603.79
252	609363.65	42625.77
253	609364.51	42662.88
254	609381.95	42690.63
255	609400.95	42704.67
256	609406.22	42719.86
257	609404.61	42737.70
258	609387.82	42762.16
259	609355.74	42801.50
260	609349.80	42834.38
261	609356.14	42871.58

Обозначение характерных точек границ	Координаты, м (система координат МСК-168 (зона 5))	
	X	Y
262	609354.50	42890.79
263	609338.89	42929.01
264	609333.22	42942.66
265	609341.06	42970.26
266	609361.44	42984.32
267	609375.03	42992.78
268	609382.99	43012.14
269	609374.36	43040.86
270	609347.69	43052.67
271	609329.08	43055.76
272	609291.60	43080.54
273	609276.13	43100.59
274	609258.88	43127.39
275	609253.21	43171.28
276	609237.42	43215.00
277	609197.92	43263.44
278	609122.36	43356.97
279	609055.00	43467.55
280	609013.35	43528.63
281	608973.45	43535.98
282	608906.40	43593.76
283	608873.77	43646.06
284	608859.85	43693.69
285	608872.67	43725.80
286	608896.17	43752.75
287	608919.75	43774.39
288	608924.80	43793.08
289	608913.93	43811.51
290	608879.52	43805.66
291	608834.58	43794.32
292	608797.37	43799.05
293	608775.82	43822.63
294	608780.87	43841.32
295	608822.87	43873.88
296	608854.25	43906.28
297	608859.12	43938.25
298	608845.45	43967.28
299	608821.40	43980.19
300	608773.58	43984.76

Обозначение характерных точек границ	Координаты, м (система координат МСК-168 (зона 5))	
	X	Y
301	608712.43	43994.43
302	608699.13	43996.88
303	608680.23	44020.51
304	608679.79	44052.40
305	608817.35	44081.15
306	608846.31	44097.55
307	608861.96	44116.41
308	608885.39	44148.68
309	608893.06	44170.07
310	608953.73	44194.95
311	609158.22	44261.25
312	609121.84	44346.66
313	609042.74	44532.32
314	608984.81	44664.61
315	608936.82	44773.38
316	608824.17	45031.43
317	608803.20	45080.01
318	608687.55	45347.96
319	608617.08	45512.07
320	608585.01	45586.75
321	608528.93	45715.82
322	608509.58	45760.38
323	608481.29	45825.53
324	608446.41	45905.83
325	608433.71	45935.08
326	608413.57	45981.47
327	608321.02	46192.39
328	608247.52	46360.17
329	608122.18	46648.78
330	607987.10	46955.85
331	607852.55	47270.34
332	607773.68	47453.64
333	607633.67	47778.35
334	607579.41	47902.98
335	607421.14	48282.17
336	607368.70	48406.47
337	607156.51	48903.50
338	607079.34	49084.56
339	607021.08	49220.44

Обозначение характерных точек границ	Координаты, м (система координат МСК-168 (зона 5))	
	X	Y
340	606940.06	49409.39
341	606878.42	49553.14
342	606817.81	49694.50
343	606729.44	49653.34
344	606688.60	49679.80
345	606640.78	49710.79
346	606634.31	49714.98
347	606636.44	49708.70
348	606657.85	49645.21
349	606665.64	49616.10
350	606655.99	49570.54
351	606659.36	49539.01
352	606662.90	49502.96
353	606670.21	49458.36
354	606640.54	49406.76
355	606619.75	49371.28
356	606576.93	49335.02
357	606435.90	49225.78
358	606374.42	49182.54
359	606297.33	49135.58
360	606229.79	49085.81
361	606143.82	49022.74
362	606080.10	48954.15
363	605995.36	48856.38
364	605913.43	48768.19
365	605821.73	48689.13
366	605719.47	48641.28
367	605566.75	48594.81
368	605428.76	48577.29
369	605347.29	48564.93
370	605269.65	48565.42
371	605203.12	48588.17
372	605146.41	48598.71
373	605068.05	48602.21
374	604967.70	48608.07
375	604845.47	48613.16
376	604723.68	48605.71
377	604642.97	48587.16
378	604503.10	48560.25

Обозначение характерных точек границ	Координаты, м (система координат МСК-168 (зона 5))	
	X	Y
379	604403.53	48544.17
380	604286.20	48499.22
381	604177.25	48482.81
382	604009.81	48439.22
383	603822.15	48347.85
384	603705.60	48280.96
385	603622.32	48246.64
386	603551.44	48215.88
387	603488.03	48150.88
388	603454.64	48033.59
389	603470.58	47849.01
390	603498.35	47683.67
391	603541.87	47515.76
392	603565.97	47453.85
393	603550.22	47368.57
394	603558.02	47237.04
395	603562.69	47105.41
396	603538.90	46982.19
397	603519.02	46925.00
398	603429.26	46808.85
399	603323.31	46707.82
400	603196.27	46584.07
401	603150.19	46556.45
402	603082.85	46537.54
403	602821.47	46663.77
404	602635.50	46755.81
405	602270.51	46935.55
406	602038.28	47050.95
407	601847.72	47145.24
408	601652.71	47240.60
409	601557.02	47287.39
410	601533.19	47250.98
411	601472.46	47158.21
412	601229.81	46854.32
413	601262.12	46568.03
414	601276.03	46444.80
415	601303.56	46200.81
416	601316.36	46087.44
417	601321.09	46045.50

Обозначение характерных точек границ	Координаты, м (система координат МСК-168 (зона 5))	
	X	Y
418	601481.87	45578.36
419	601478.77	45454.38
420	601468.09	45017.45
421	601466.45	44945.29
422	601465.67	44910.80
423	601459.68	44617.43
424	601242.89	44720.78
425	600762.47	44809.46
426	600550.95	44844.79
427	600487.21	44855.43
428	600393.77	44871.04
429	600266.92	44892.22
430	599969.62	44941.87
431	599802.99	44968.26
432	599699.15	44984.59
433	599194.24	45064.01
434	598986.76	45096.64
435	598960.03	45100.85
436	598789.18	45127.74
437	598638.22	45151.50
438	598510.22	45169.25
439	598442.87	45178.58
440	598435.92	45179.55
441	598430.71	45169.47
442	598422.48	45156.28
443	598411.05	45150.72
444	598401.15	45145.18
445	598387.35	45143.44
446	598374.35	45140.16
447	598362.15	45134.59
448	598353.89	45122.93
449	598350.27	45109.81
450	598350.76	45079.83
451	598355.87	45049.15
452	598362.40	45026.19
453	598378.23	44997.98
454	598391.50	44985.11
455	598405.47	44976.10
456	598423.99	44971.00

Обозначение характерных точек границ	Координаты, м (система координат МСК-168 (зона 5))	
	X	Y
457	598453.99	44968.39
458	598482.41	44968.82
459	598510.73	44974.64
460	598532.92	44980.36
461	598561.23	44986.94
462	598576.59	44987.18
463	598594.38	44979.76
464	598596.86	44969.04
465	598595.58	44953.64
466	598590.49	44935.88
467	598589.92	44924.34
468	598592.48	44908.23
469	598591.27	44888.99
470	598583.81	44875.04
471	598570.28	44857.14
472	598548.99	44843.75
473	598519.27	44829.45
474	598500.26	44817.63
475	598479.88	44795.79
476	598461.93	44766.30
477	598447.87	44733.79
478	598445.11	44714.53
479	598448.44	44699.20
480	598457.85	44687.04
481	598476.53	44672.72
482	598492.82	44662.97
483	598503.79	44650.07
484	598509.31	44640.93
485	598505.75	44623.96
486	598497.43	44616.14
487	598484.45	44611.33
488	598471.40	44611.13
489	598453.04	44606.24
490	598443.17	44599.17
491	598430.39	44582.05
492	598409.51	44544.06
493	598391.49	44518.41
494	598377.07	44508.20
495	598361.76	44504.89

Обозначение характерных точек границ	Координаты, м (система координат МСК-168 (зона 5))	
	X	Y
496	598349.46	44505.47
497	598343.94	44513.84
498	598345.31	44523.86
499	598354.24	44541.68
500	598363.06	44565.65
501	598365.92	44578.76
502	598362.62	44592.55
503	598349.31	44607.72
504	598326.88	44617.37
505	598304.50	44623.18
506	598289.13	44623.72
507	598271.51	44621.14
508	598258.58	44613.25
509	598252.70	44597.02
510	598254.51	44580.13
511	598264.93	44554.15
512	598273.83	44526.61
513	598278.00	44506.68
514	598279.03	44490.55
515	598277.71	44477.46
516	598270.26	44463.50
517	598248.20	44450.10
518	598229.22	44436.73
519	598207.12	44425.63
520	598190.34	44418.45
521	598177.43	44409.80
522	598171.48	44397.41
523	598173.99	44385.14
524	598193.66	44365.60
525	598187.16	44361.34
526	598175.43	44340.69
527	598168.61	44323.79
528	598161.02	44317.11
529	598132.73	44302.75
530	598078.66	44282.29
531	598028.75	44259.19
532	598019.27	44256.23
533	598005.46	44262.72
534	597999.55	44280.34

Обозначение характерных точек границ	Координаты, м (система координат МСК-168 (зона 5))	
	X	Y
535	597986.93	44293.70
536	597969.06	44298.72
537	597955.42	44298.39
538	597940.59	44291.19
539	597929.88	44282.73
540	597917.99	44267.40
541	597901.87	44257.44
542	597885.57	44254.31
543	597863.96	44245.58
544	597847.80	44236.98
545	597835.84	44224.39
546	597834.68	44216.16
547	597837.83	44199.84
548	597847.62	44190.51
549	597858.53	44190.78
550	597873.53	44191.15
551	597886.96	44199.68
552	597911.34	44207.11
553	597922.36	44203.28
554	597932.25	44189.86
555	597935.88	44154.42
556	597943.71	44114.98
557	597944.17	44097.22
558	597934.93	44084.70
559	597926.82	44081.77
560	597913.11	44084.16
561	597904.61	44096.25
562	597892.03	44108.24
563	597881.04	44110.71
564	597864.68	44110.30
565	597837.82	44093.24
566	597781.58	44050.86
567	597759.89	44044.86
568	597743.42	44048.56
569	597728.17	44057.75
570	597703.14	44076.27
571	597681.07	44085.29
572	597663.41	44082.12
573	597656.73	44076.49

Обозначение характерных точек границ	Координаты, м (система координат МСК-168 (зона 5))	
	X	Y
574	597643.40	44063.87
575	597639.66	44050.11
576	597645.46	44036.59
577	597667.74	44019.37
578	597683.12	44004.71
579	597683.99	43970.57
580	597688.40	43958.38
581	597705.05	43947.86
582	597724.31	43941.50
583	597746.28	43936.57
584	597765.47	43932.94
585	597773.97	43920.85
586	597773.23	43896.24
587	597764.24	43874.15
588	597744.31	43853.16
589	597702.72	43824.81
590	597687.42	43809.62
591	597683.27	43784.70
592	597680.01	43764.67
593	597673.27	43748.92
594	597659.63	43743.22
595	597650.19	43744.25
596	597645.10	43740.96
597	597627.17	43736.86
598	597613.78	43726.96
599	597607.31	43713.14
600	597608.52	43665.34
601	597595.44	43643.15
602	597568.86	43615.16
603	597536.06	43617.09
604	597527.66	43625.08
605	597524.13	43656.43
606	597519.62	43672.72
607	597509.87	43680.68
608	597494.87	43680.31
609	597459.75	43665.78
610	597439.40	43661.18
611	597422.93	43664.87
612	597414.53	43672.87

Обозначение характерных точек границ	Координаты, м (система координат МСК-168 (зона 5))	
	X	Y
613	597408.77	43685.03
614	597404.19	43704.04
615	597401.29	43764.10
616	597395.38	43781.72
617	597386.74	43799.28
618	597378.35	43807.27
619	597360.55	43809.57
620	597341.67	43800.90
621	597335.16	43788.44
622	597335.57	43718.76
623	597327.60	43710.36
624	597316.75	43707.36
625	597297.69	43705.53
626	597292.03	43713.59
627	597279.34	43729.67
628	597255.18	43767.34
629	597241.22	43779.30
630	597226.01	43787.13
631	597167.68	43773.39
632	597144.21	43783.75
633	597117.95	43796.77
634	597094.52	43805.76
635	597073.08	43790.20
636	597058.53	43772.08
637	597058.95	43755.69
638	597067.86	43727.21
639	597075.48	43695.96
640	597082.47	43636.01
641	597088.44	43562.36
642	597099.45	43505.23
643	597123.49	43445.69
644	597192.40	43312.10
645	597201.00	43295.91
646	597201.59	43272.69
647	597208.30	43223.66
648	597216.87	43208.84
649	597230.93	43192.79
650	597255.90	43177.00
651	597280.55	43173.51

Обозначение характерных точек границ	Координаты, м (система координат МСК-168 (зона 5))	
	X	Y
652	597295.55	43173.88
653	597317.20	43181.24
654	597345.57	43192.87
655	597370.36	43183.91
656	597372.18	43166.19
657	597364.27	43155.07
658	597337.48	43135.28
659	597287.61	43110.82
660	597271.66	43094.03
661	597267.78	43085.73
662	597273.51	43074.94
663	597285.82	43073.88
664	597308.97	43075.81
665	597333.63	43072.32
666	597355.55	43068.76
667	597373.56	43058.27
668	597386.33	43039.45
669	597393.77	43015.03
670	597401.08	42996.08
671	597410.55	42945.75
672	597397.78	42911.27
673	597371.58	42868.26
674	597339.82	42829.22
675	597298.45	42792.67
676	597259.49	42768.48
677	597169.29	42719.80
678	597133.26	42687.49
679	597115.98	42669.30
680	597097.58	42641.51
681	597073.35	42628.62
682	597036.63	42623.61
683	597009.73	42607.92
684	596992.59	42584.27
685	596979.61	42557.98
686	596952.89	42535.46
687	596928.97	42510.28
688	596919.03	42471.77
689	596905.67	42460.51
690	596886.68	42455.94

Обозначение характерных точек границ	Координаты, м (система координат МСК-168 (зона 5))	
	X	Y
691	596847.06	42457.70
692	596786.77	42467.15
693	596752.77	42462.21
694	596723.01	42451.92
695	596712.48	42436.63
696	596708.88	42417.40
697	596706.32	42410.51
698	596696.95	42403.45
699	596637.53	42378.75
700	596629.66	42366.26
701	596628.64	42352.57
702	596643.86	42344.75
703	596671.41	42334.49
704	596676.03	42314.11
705	596669.90	42286.62
706	596650.04	42262.90
707	596627.27	42245.94
708	596604.19	42241.28
709	596569.98	42244.54
710	596553.72	42240.04
711	596539.03	42227.38
712	596525.74	42213.38
713	596518.22	42187.23
714	596510.38	42173.38
715	596493.10	42155.19
716	596460.75	42139.36
717	596360.80	42098.64
718	596345.72	42101.00
719	596324.81	42118.25
720	596280.47	42144.49
721	596266.55	42155.08
722	596237.63	42165.30
723	596214.45	42164.73
724	596183.21	42158.50
725	596169.58	42158.17
726	596159.85	42164.76
727	596158.00	42183.85
728	596154.75	42204.26
729	596131.43	42209.16

Обозначение характерных точек границ	Координаты, м (система координат МСК-168 (зона 5))	
	X	Y
730	596116.74	42196.50
731	596100.96	42172.88
732	596090.36	42160.32
733	596079.66	42151.86
734	596051.37	42137.50
735	596020.42	42120.34
736	596015.34	42105.18
737	596009.08	42083.16
738	595998.38	42074.70
739	595968.51	42068.50
740	595941.27	42066.46
741	595927.70	42063.39
742	595917.03	42053.57
743	595909.30	42035.61
744	595903.00	42014.96
745	595886.91	42003.63
746	595865.12	42001.73
747	595852.78	42004.16
748	595840.33	42010.68
749	595828.97	42028.17
750	595803.75	42053.51
751	595787.18	42061.31
752	595743.60	42057.50
753	595719.09	42055.53
754	595701.22	42060.56
755	595690.06	42069.85
756	595673.38	42081.74
757	595672.75	42106.32
758	595672.06	42133.64
759	595663.56	42145.73
760	595642.96	42150.69
761	595626.60	42150.29
762	595615.89	42141.82
763	595604.04	42125.13
764	595601.86	42103.21
765	595602.39	42082.73
766	595608.26	42066.47
767	595614.17	42048.85
768	595607.63	42037.76

Обозначение характерных точек границ	Координаты, м (система координат МСК-168 (зона 5))	
	X	Y
769	595595.67	42025.17
770	595578.35	42008.34
771	595578.63	41997.42
772	595587.13	41985.33
773	595601.08	41973.37
774	595616.50	41957.35
775	595621.71	41913.75
776	595612.51	41899.86
777	595601.74	41894.13
778	595582.54	41897.75
779	595569.81	41915.21
780	595551.45	41939.35
781	595535.19	41934.85
782	595524.49	41926.39
783	595522.07	41914.03
784	595525.15	41900.44
785	595534.97	41889.75
786	595554.35	41879.29
787	595579.07	41873.07
788	595587.67	41856.88
789	595586.62	41844.56
790	595574.80	41826.50
791	595557.45	41811.04
792	595499.19	41794.58
793	595436.62	41786.21
794	595370.03	41775.00
795	595356.60	41766.47
796	595350.06	41755.38
797	595350.30	41745.82
798	595351.91	41736.29
799	595358.97	41726.90
800	595369.89	41727.17
801	595380.87	41724.71
802	595386.43	41720.75
803	595384.19	41701.56
804	595370.58	41646.56
805	595360.08	41629.90
806	595346.37	41632.30
807	595301.02	41644.85

Обозначение характерных точек границ	Координаты, м (система координат МСК-168 (зона 5))	
	X	Y
808	595261.53	41641.15
809	595245.06	41644.84
810	595231.25	41651.33
811	595217.09	41671.49
812	595206.04	41676.68
813	595193.80	41675.01
814	595181.73	41666.52
815	595163.30	41640.10
816	595149.94	41628.84
817	595129.89	41611.95
818	595100.69	41579.80
819	595088.59	41572.67
820	595042.35	41566.06
821	594994.72	41560.79
822	594948.59	41550.09
823	594891.83	41528.20
824	594867.14	41533.06
825	594849.20	41540.82
826	594815.70	41570.06
827	594791.01	41574.92
828	594762.47	41570.12
829	594738.27	41555.86
830	594703.47	41529.04
831	594678.53	41490.16
832	594669.40	41473.54
833	594667.26	41450.25
834	594668.48	41402.45
835	594661.97	41389.99
836	594643.09	41381.33
837	594595.14	41388.35
838	594573.01	41400.11
839	594563.15	41412.16
840	594552.97	41436.51
841	594545.77	41451.36
842	594521.01	41458.96
843	594503.14	41463.98
844	594486.39	41478.60
845	594487.47	41489.56
846	594490.06	41495.09

Обозначение характерных точек границ	Координаты, м (система координат МСК-168 (зона 5))	
	X	Y
847	594492.20	41518.38
848	594491.92	41529.30
849	594484.93	41535.96
850	594476.60	41541.23
851	594462.96	41540.89
852	594442.61	41536.29
853	594419.67	41526.16
854	594388.44	41519.93
855	594370.46	41529.05
856	594356.51	41541.01
857	594342.49	41555.69
858	594328.81	41556.72
859	594282.89	41537.83
860	594220.78	41511.71
861	594162.93	41478.85
862	594127.93	41451.97
863	594090.44	41421.98
864	594033.69	41378.08
865	594011.20	41365.23
866	593982.29	41353.45
867	593950.65	41348.30
868	593929.37	41368.27
869	593891.40	41456.86
870	593823.11	41533.06
871	593619.39	41577.00
872	593599.42	41469.15
873	593583.44	41389.26
874	593495.56	41297.39
875	593467.60	41209.51
876	593319.80	41161.57
877	593227.93	41001.79
878	593016.22	40802.06
879	592800.51	40606.33
880	592788.53	40538.43
881	592784.54	40454.54
882	592644.73	40210.88
883	592624.75	39927.26
884	592693.55	39632.84
885	592832.47	39403.98

Обозначение характерных точек границ	Координаты, м (система координат МСК-168 (зона 5))	
	X	Y
886	592940.32	39244.20
887	592940.32	39108.39
888	592960.30	39020.51
889	593005.44	38901.87
890	593005.44	38726.44
891	592892.39	38233.58
892	592868.99	38112.42
893	592907.97	38024.70
894	593161.37	37790.79
895	593223.93	37674.35
896	593223.93	37566.50
897	593073.66	37206.01
898	593084.13	37055.20
899	593176.00	36847.48
900	593136.06	36727.65
901	593123.07	36638.77
902	593065.15	36602.82
903	592905.37	36558.88
904	592763.56	36443.04
905	592651.72	36165.42
906	592406.05	36053.57
907	592264.71	35948.74
908	592182.36	35863.83
909	592046.55	35867.82
910	591858.80	35887.80
911	591766.93	35895.79
912	591595.17	35959.70
913	591547.23	35963.69
914	591487.31	35963.69
915	591335.52	35915.76
916	591107.83	35927.74
917	590928.08	35887.80
918	590792.26	35799.92
919	590620.50	35656.11
920	590584.55	35532.29
921	590524.63	35472.36
922	590392.81	35292.61
923	590328.90	35144.82
924	590213.06	35040.96

Обозначение характерных точек границ	Координаты, м (система координат МСК-168 (зона 5))	
	X	Y
925	590129.17	34909.14
926	590049.28	34661.48
927	590021.32	34581.58
928	589833.58	34377.86
929	589693.77	34242.05
930	589649.83	34166.15
931	589625.86	34094.25
932	589577.93	33870.56
933	589522.00	33702.79
934	589222.41	33087.63
935	589090.59	32923.86
936	589042.66	32871.93
937	588898.86	32839.97
938	588882.88	32812.01
939	588874.89	32732.12
940	588882.88	32636.25
941	588858.91	32596.30
942	588695.14	32400.57
943	588663.18	32340.65
944	588615.25	32208.83
945	588571.31	31981.15
946	588527.37	31769.44
947	588495.41	31645.60
948	588407.53	31477.84
949	588331.63	31290.09
950	588275.71	31166.26
951	588207.80	31018.46
952	588159.87	30906.62
953	588179.84	30770.80
954	588183.84	30698.90
955	588139.90	30627.00
956	588079.98	30595.04
957	588028.05	30531.13
958	588008.08	30471.21
959	588016.07	30307.44
960	588048.02	30179.61
961	588060.01	30087.74
962	588044.03	30031.82
963	588036.04	29987.88

Обозначение характерных точек границ	Координаты, м (система координат МСК-168 (зона 5))	
	X	Y
964	587920.20	29888.01
965	587844.30	29808.12
966	587780.39	29700.28
967	587612.62	29596.41
968	587488.79	29588.43
969	587406.23	29554.94
970	587338.07	29505.37
971	587297.79	29461.99
972	587254.41	29382.98
973	587186.25	29217.23
974	587066.97	28915.14
975	587000.35	28712.21
976	586943.04	28518.56
977	586922.90	28410.12
978	586908.95	28297.04
979	586915.15	28036.78
980	586922.90	27920.59
981	586922.90	27874.12
982	586856.28	27708.36
983	586795.87	27621.61
984	586785.02	27573.59
985	586785.02	27536.41
986	586798.97	27460.50
987	586831.50	27338.12
988	586873.32	27277.70
989	586890.36	27212.64
990	586887.27	27152.22
991	586865.58	27098.00
992	586823.75	27028.29
993	586803.61	26930.69
994	586781.93	26848.59
995	586712.21	26757.19
996	586631.66	26619.32
997	586540.26	26534.12
998	586439.56	26462.86
999	586407.03	26419.48
1000	586396.19	26377.65
1001	586385.34	26309.49
1002	586389.99	26255.27

Обозначение характерных точек границ	Координаты, м (система координат МСК-168 (зона 5))	
	X	Y
1003	586411.68	26168.52
1004	586417.88	26091.06
1005	586433.98	25985.57
1006	586560.69	25897.86
1007	586638.66	25800.39
1008	586609.42	25624.96
1009	586502.21	25537.24
1010	586375.50	25371.55
1011	586443.73	25166.88
1012	586443.73	25069.42
1013	586365.76	24923.23
1014	586307.28	24796.52
1015	586180.58	24786.78
1016	586122.10	24621.09
1017	586034.39	24523.63
1018	585907.69	24426.16
1019	585800.47	24114.28
1020	585742.00	23724.43
1021	585888.19	23461.28
1022	585956.42	23100.67
1023	586073.37	22262.48
1024	586073.37	22018.83
1025	586011.75	20844.72
1026	589457.85	20925.81
1027	589457.85	24574.63
1028	594241.88	24570.29
1029	595025.37	24569.69
1030	595619.88	24569.04
1031	596946.33	24566.78
1032	597188.45	24566.89
1033	602020.12	24563.24
1034	602272.06	26712.66
1035	602314.78	26988.86
1036	602347.51	27200.56
1037	602388.58	27466.18
1038	602413.12	27625.61
1039	602460.45	27933.07
1040	602483.04	28079.83
1041	602500.18	28185.70

Обозначение характерных точек границ	Координаты, м (система координат МСК-168 (зона 5))	
	X	Y
1042	602539.93	28431.31
1043	602567.39	28600.95
1044	602385.73	28701.33
1045	602315.82	28739.96
1046	602219.93	28792.95
1047	602085.91	28767.35
1048	601998.01	28750.55
1049	601865.75	28725.28
1050	601826.79	28776.57
1051	601807.37	28802.14
1052	601727.60	28907.17
1053	601717.55	28920.39
1054	601580.74	29100.53
1055	601482.27	29230.17
1056	601474.12	29240.90
1057	601360.93	29389.93
1058	601324.83	29437.44
1059	601381.81	29505.35
1060	601435.65	29569.52
1061	601465.85	29605.51
1062	601875.91	30094.23
1063	601787.05	30285.99
1064	601723.37	30422.42
1065	601651.06	30576.24
1066	601606.41	30762.67
1067	601577.35	30887.72
1068	601446.98	31430.73
1069	601359.11	31794.63
1070	601179.31	31836.66
1071	601134.14	31847.63
1072	601108.65	31853.82
1073	600954.33	31891.30
1074	600884.07	32023.99
1075	600858.88	32026.22
1076	600240.15	32081.05
1077	600041.47	32099.40
1078	599819.63	32119.04
1079	599762.06	32218.91
1080	599645.13	32421.76

Обозначение характерных точек границ	Координаты, м (система координат МСК-168 (зона 5))	
	X	Y
1081	599633.61	32441.73
1082	599620.94	32463.72
1083	599559.10	32570.99
1084	599500.06	32673.42
1085	599436.77	32783.35
1086	599390.86	32863.09
1087	599327.89	32972.46
1088	599269.50	33073.88
1089	598991.98	33216.44
1090	598876.90	33275.56
1091	598736.08	33347.69
1092	598691.76	33370.39
1093	598309.12	33566.38
1094	597905.93	33773.08
1095	597689.27	33891.17
1096	597599.53	33940.10
1097	597475.91	33996.02
1098	597437.11	34013.58
1099	597420.13	34032.50
1100	597400.89	34053.95
1101	597398.14	34057.02
1102	597247.82	34224.59
1103	597199.83	34278.08
1104	597008.82	34491.01
1105	596927.34	34581.83
1106	596911.30	34631.52
1107	596795.44	34990.46
1108	596631.75	35497.58
1109	596660.28	35910.58
1110	596671.14	36067.62
1111	596678.46	36174.18
1112	596681.56	36219.33
1113	596705.05	36561.13
1114	596814.97	36328.04
1115	596884.34	36244.47
1116	596942.24	36174.10
1117	596991.09	36112.50
1118	597068.47	36007.91
1119	597148.07	35903.35

Обозначение характерных точек границ	Координаты, м (система координат МСК-168 (зона 5))	
	X	Y
1120	597228.44	35819.97
1121	597328.51	35756.93
1122	597411.71	35704.77
1123	597474.55	35673.45
1124	597550.74	35642.34
1125	597633.53	35615.79
1126	597671.48	35608.58
1127	597711.54	35609.21
1128	597736.26	35615.83
1129	597807.88	35638.73
1130	597845.77	35652.63
1131	597865.65	35658.39
1132	597923.59	35685.32
1133	597956.84	35724.58
1134	597970.42	35707.84
1135	598065.40	35745.64
1136	598154.39	35779.71
1137	598193.14	35777.89
1138	598227.11	35772.36
1139	598273.49	35747.66
1140	598305.65	35704.58
1141	598347.62	35656.86
1142	598392.88	35593.13
1143	598398.57	35576.91
1144	598419.32	35541.53
1145	598466.96	35473.95
1146	598525.84	35383.26
1147	598563.95	35334.46
1148	598597.87	35343.94
1149	598678.12	35390.01
1150	598700.32	35402.43
1151	598758.44	35430.91
1152	598786.91	35441.82
1153	598795.71	35422.43
1154	598824.88	35349.87
1155	598868.92	35250.37
1156	598907.65	35163.53
1157	598936.84	35090.12
1158	598970.90	35030.37

Обозначение характерных точек границ	Координаты, м (система координат МСК-168 (зона 5))	
	X	Y
1159	598987.30	35012.80
1160	599002.68	35006.25
1161	599018.82	35004.80
1162	599049.27	35011.22
1163	599063.73	35008.89
1164	599083.46	34995.62
1165	599122.15	34963.96
1166	599185.13	34899.57
1167	599205.52	34898.18
1168	599224.13	34901.87
1169	599262.90	34917.75
1170	599303.35	34935.36
1171	599327.06	34938.28
1172	599375.66	34923.75
1173	599411.00	34942.13
1174	599444.44	34973.21
1175	599499.67	35020.76
1176	599528.02	35051.77
1177	599546.36	35071.58
1178	599564.97	35075.26
1179	599592.16	35073.14
1180	599615.06	35073.50
1181	599639.65	35079.62
1182	599654.37	35099.93
1183	599661.10	35118.11
1184	599659.35	35133.64
1185	599637.35	35159.91
1186	599600.42	35209.54
1187	599606.24	35221.68
1188	599629.20	35236.20
1189	599642.32	35243.79
1190	599764.26	35316.36
1191	599805.14	35338.13
1192	599847.23	35366.15
1193	599904.33	35405.55
1194	599929.35	35424.18
1195	599942.44	35429.45
1196	599959.80	35420.60
1197	599980.33	35403.69

Обозначение характерных точек границ	Координаты, м (система координат МСК-168 (зона 5))	
	X	Y
1198	600027.70	35355.78
1199	600086.31	35301.96
1200	600106.89	35282.01
1201	600132.55	35261.12
1202	600146.78	35258.30
1203	600155.86	35260.47
1204	600180.81	35283.16
1205	600225.63	35330.48
1206	600258.48	35366.46
1207	600304.26	35416.83
1208	600351.04	35468.23
1209	600394.66	35526.68
1210	600399.50	35540.95
1211	600399.35	35550.07
1212	600372.12	35605.39
1213	600347.86	35664.80
1214	600286.39	35770.27
1215	600491.25	35909.83
1216	600504.06	35910.03
1217	600522.10	35902.63
1218	600540.36	35882.41
1219	600557.44	35855.76
1220	600583.59	35822.85
1221	600710.74	35641.59
1222	600784.12	35538.93
1223	600829.97	35475.57
1224	600869.27	35421.08
1225	600948.97	35323.65
1226	600949.11	35314.69
1227	600924.35	35261.76
1228	600894.72	35193.39
1229	600830.11	35070.65
1230	600780.77	34953.28
1231	600733.69	34855.16
1232	600684.07	34755.72
1233	600683.02	34741.61
1234	600684.46	34731.38
1235	600692.40	34716.12
1236	600701.71	34699.61

Обозначение характерных точек границ	Координаты, м (система координат МСК-168 (зона 5))	
	X	Y
1237	600747.29	34719.65
1238	600764.20	34719.92
1239	600792.38	34720.36
1240	600824.56	34722.47
1241	600859.95	34725.43
1242	600896.97	34727.62
1243	600941.33	34723.48
1244	600963.19	34716.56
1245	600984.21	34711.25
1246	601021.47	34698.13
1247	601049.10	34683.25
1248	601074.35	34665.91
1249	601106.22	34637.39
1250	601121.75	34623.13
1251	601132.02	34610.58
1252	601148.44	34616.93
1253	601166.72	34616.34
1254	601182.42	34613.11
1255	601197.36	34603.77
1256	601215.84	34590.13
1257	601236.02	34579.13
1258	601260.98	34577.07
1259	601301.14	34585.36
1260	601322.05	34583.08
1261	601343.07	34573.83
1262	601366.56	34573.33
1263	601389.95	34578.91
1264	601414.13	34589.73
1265	601451.50	34591.18
1266	601468.71	34595.41
1267	601498.99	34590.84
1268	601521.09	34594.21
1269	601546.22	34596.61
1270	601575.37	34600.09
1271	601597.51	34600.43
1272	601618.80	34591.69
1273	601644.32	34569.93
1274	601672.86	34548.21
1275	601691.11	34540.43

Обозначение характерных точек границ	Координаты, м (система координат МСК-168 (зона 5))	
	X	Y
1276	601725.41	34536.93
1277	601780.85	34532.76
1278	601804.10	34527.07
1279	601829.49	34513.37
1280	601858.93	34498.71
1281	601875.13	34492.92
1282	601905.42	34488.35
1283	601916.60	34481.47
1284	601930.08	34470.95
1285	601944.55	34454.25
1286	601975.61	34463.80
1287	601997.59	34474.21
1288	602006.42	34488.45
1289	602024.93	34511.26
1290	602092.43	34631.23
1291	602158.47	34759.20
1292	602186.94	34815.76
1293	602198.87	34821.29
1294	602218.90	34821.60
1295	602229.38	34833.79
1296	602240.62	34882.07
1297	602237.26	34924.77
1298	602226.94	34984.74
1299	602222.79	35065.61
1300	602243.26	35063.01
1301	602343.14	35022.23
1302	602410.74	34992.62
1303	602551.41	34955.39
1304	602592.44	34944.35
1305	602728.67	34911.43
1306	602778.50	34900.21
1307	602837.07	34885.37
1308	602848.83	34879.71
1309	602870.95	34865.46
1310	602937.46	34812.48
1311	603030.49	34743.85
1312	603083.65	34705.25
1313	603179.90	34617.70
1314	603224.23	34583.35

Обозначение характерных точек границ	Координаты, м (система координат МСК-168 (зона 5))	
	X	Y
1315	603258.23	34556.14
1316	603277.45	34540.38
1317	603293.53	34521.71
1318	603305.51	34503.39
1319	603317.62	34477.28
1320	603329.67	34454.08
1321	603339.33	34454.04
1322	603361.60	34456.42
1323	603387.10	34469.80
1324	603392.29	34486.46
1325	603388.32	34501.11
1326	603379.01	34506.46
1327	603362.33	34511.66
1328	603352.73	34531.72
1329	603365.17	34554.05
1330	603377.86	34563.50
1331	603379.34	34581.93
1332	603364.10	34607.41
1333	603352.69	34625.60
1334	603356.08	34640.39
1335	603368.70	34653.51
1336	603397.99	34661.44
1337	603408.89	34669.01
1338	603417.75	34685.75
1339	603457.79	34708.61
1340	603474.28	34712.61
1341	603480.06	34699.83
1342	603471.08	34688.62
1343	603482.56	34666.75
1344	603519.33	34669.30
1345	603528.82	34654.75
1346	603531.11	34632.71
1347	603560.66	34627.76
1348	603571.51	34637.17
1349	603591.24	34663.32
1350	603598.45	34670.82
1351	603590.72	34689.08
1352	603581.30	34699.94
1353	603597.64	34711.30

Обозначение характерных точек границ	Координаты, м (система координат МСК-168 (зона 5))	
	X	Y
1354	603599.15	34727.89
1355	603615.01	34763.17
1356	603633.45	34761.69
1357	603644.75	34749.02
1358	603644.89	34741.66
1359	603634.30	34719.37
1360	603645.52	34710.38
1361	603652.81	34714.20
1362	603665.39	34729.17
1363	603676.32	34734.90
1364	603682.03	34725.81
1365	603682.21	34716.61
1366	603693.40	34709.46
1367	603702.45	34717.00
1368	603716.84	34733.84
1369	603729.58	34741.45
1370	603733.37	34736.00
1371	603739.51	34704.82
1372	603743.27	34701.21
1373	603780.11	34700.08
1374	603819.93	34733.98
1375	603831.00	34732.35
1376	603853.42	34716.22
1377	603882.63	34727.83
1378	603906.11	34750.37
1379	603909.54	34763.32
1380	603905.71	34770.61
1381	603892.83	34770.36
1382	603874.46	34768.16
1383	603866.77	34784.58
1384	603870.27	34793.85
1385	603855.47	34797.25
1386	603844.29	34804.40
1387	603844.06	34815.44
1388	603847.56	34824.71
1389	603858.38	34835.96
1390	603867.43	34843.50
1391	603870.93	34852.77
1392	603853.93	34874.53

Обозначение характерных точек границ	Координаты, м (система координат МСК-168 (зона 5))	
	X	Y
1393	603855.62	34881.93
1394	603877.66	34884.19
1395	603890.51	34886.28
1396	603895.81	34897.42
1397	603886.35	34910.13
1398	603869.38	34930.05
1399	603871.04	34939.28
1400	603881.97	34945.02
1401	603905.96	34941.80
1402	603917.54	34942.33
1403	603927.56	34966.14
1404	603927.05	34991.90
1405	603937.76	35008.67
1406	603946.74	35019.89
1407	603948.35	35030.97
1408	603940.55	35052.90
1409	603942.80	35078.72
1410	604001.31	35098.25
1411	604006.65	35107.56
1412	604007.75	35144.39
1413	604026.15	35144.75
1414	604058.06	35114.07
1415	604078.34	35112.62
1416	604092.95	35118.42
1417	604097.95	35144.29
1418	604103.21	35157.27
1419	604119.41	35175.99
1420	604118.93	35199.91
1421	604129.89	35203.80
1422	604170.34	35206.42
1423	604184.80	35219.58
1424	604185.87	35258.26
1425	604150.21	35292.55
1426	604144.43	35305.32
1427	604151.35	35327.54
1428	604163.79	35349.87
1429	604176.33	35366.68
1430	604181.45	35387.02
1431	604175.52	35407.16

Обозначение характерных точек границ	Координаты, м (система координат МСК-168 (зона 5))	
	X	Y
1432	604174.75	35445.80
1433	604192.97	35455.35
1434	604227.93	35456.03
1435	604242.54	35461.83
1436	604258.80	35476.87
1437	604252.69	35506.20
1438	604238.66	35538.55
1439	604282.65	35641.73
1440	604307.42	35684.03
1441	604320.94	35713.59
1442	604343.96	35731.60
1443	604384.78	35737.50
1444	604427.50	35733.21
1445	604451.37	35733.67
1446	604481.82	35746.19
1447	604499.01	35739.70
1448	604533.42	35725.01
1449	604545.38	35723.54
1450	604568.98	35737.64
1451	604648.26	35781.80
1452	604695.56	35804.88
1453	604715.64	35824.03
1454	604726.96	35854.95
1455	604736.95	35867.08
1456	604755.57	35874.26
1457	604796.52	35873.34
1458	604813.44	35880.49
1459	604819.92	35897.67
1460	604823.12	35907.96
1461	604831.51	35914.95
1462	604848.56	35915.27
1463	604855.24	35922.22
1464	604858.48	35930.82
1465	604858.28	35941.04
1466	604844.26	35959.54
1467	604816.50	35982.88
1468	604809.34	35999.80
1469	604814.37	36016.10
1470	604827.66	36039.27

Обозначение характерных точек границ	Координаты, м (система координат МСК-168 (зона 5))	
	X	Y
1471	604852.62	36051.21
1472	604886.94	36054.16
1473	604902.75	36065.92
1474	604904.72	36082.00
1475	604901.92	36107.15
1476	604910.99	36111.91
1477	604943.06	36112.53
1478	604954.38	36119.62
1479	604967.25	36163.41
1480	604989.75	36184.46
1481	605010.18	36194.02
1482	605030.94	36187.55
1483	605037.90	36183.10
1484	605065.62	36172.18
1485	605086.19	36174.86
1486	605124.63	36200.81
1487	605140.85	36191.95
1488	605136.58	36175.83
1489	605116.52	36147.95
1490	605114.50	36134.16
1491	605119.27	36125.08
1492	605144.37	36130.15
1493	605171.77	36135.26
1494	605185.61	36130.94
1495	605181.40	36112.53
1496	605184.05	36094.25
1497	605195.55	36092.18
1498	605236.46	36109.01
1499	605252.50	36109.32
1500	605261.98	36093.46
1501	605293.14	36025.31
1502	605313.99	36014.25
1503	605352.30	36011.38
1504	605357.61	35985.96
1505	605346.65	35966.84
1506	605356.62	35940.57
1507	605370.38	35914.37
1508	605374.39	35903.10
1509	605376.54	35889.91

Обозначение характерных точек границ	Координаты, м (система координат МСК-168 (зона 5))	
	X	Y
1510	605375.22	35861.53
1511	605385.20	35835.26
1512	605400.55	35824.21
1513	605411.92	35822.54
1514	605412.11	35813.09
1515	605421.94	35794.37
1516	605438.87	35798.48
1517	605457.50	35812.07
1518	605472.66	35810.47
1519	605478.44	35804.91
1520	605478.56	35799.25
1521	605471.22	35787.76
1522	605460.38	35762.98
1523	605470.36	35736.70
1524	605483.89	35721.84
1525	605521.32	35705.34
1526	605540.01	35705.70
1527	605558.57	35712.29
1528	605583.21	35727.30
1529	605624.28	35750.95
1530	605661.17	35756.26
1531	605708.92	35753.41
1532	605775.48	35745.64
1533	606006.12	35737.10
1534	606252.78	35738.60
1535	606297.72	35763.81
1536	606339.35	35792.20
1537	606366.41	35818.68
1538	606440.49	35847.70
1539	606511.64	35860.43
1540	606615.50	35876.40
1541	606708.07	35883.75
1542	606736.20	35867.60
1543	606786.66	35848.17
1544	606814.50	35846.86
1545	606842.26	35849.24
1546	606866.69	35833.03
1547	606890.94	35826.08
1548	606931.75	35825.01

Обозначение характерных точек границ	Координаты, м (система координат МСК-168 (зона 5))	
	X	Y
1549	606940.83	35834.45
1550	606966.77	35849.54
1551	607003.19	35873.97
1552	607050.67	35872.24
1553	607124.38	35876.30
1554	607153.21	35884.76
1555	607210.86	35901.68
1556	607248.06	35886.58
1557	607277.04	35887.14
1558	607324.15	35903.86
1559	607373.74	35928.54
1560	607400.09	35929.04
1561	607447.99	35906.24
1562	607500.16	35933.60
1563	607539.68	35934.36
1564	607584.47	35935.23
1565	607637.37	35925.70
1566	607666.57	35915.72
1567	607695.76	35905.74
1568	607725.06	35890.49
1569	607770.33	35867.64
1570	607809.95	35863.13
1571	607841.57	35863.74
1572	607878.56	35859.18
1573	607897.32	35843.73
1574	607926.70	35819.49
1575	607953.61	35809.32
1576	607974.96	35809.73
1577	607993.38	35823.44
1578	608014.73	35823.85
1579	608049.59	35816.51
1580	608081.73	35811.79
1581	608127.11	35812.66
1582	608166.94	35824.11
1583	608202.94	35847.78
1584	608618.10	35768.90
1585	608681.29	35688.02
1	608820.14	35522.79

Площадь муниципального образования 32149,51 га.

Приложение 11
к Закону края
от 21 ноября 2024 г. № 8-3285

Приложение 11
к Закону края
от 18 февраля 2005 г. № 13-3007

Текстовое описание местоположения границ муниципального образования Вознесенский сельсовет

По смежеству с землями муниципального образования
Большеильбинский сельсовет

Граница муниципального образования Вознесенский сельсовет по смежеству с землями муниципального образования Большеильбинский сельсовет проходит от узловой точки 1 до узловой точки 346 протяженностью 19422,77 м.

От точки 1 – узловой точки пересечения границ муниципального образования Малиновский сельсовет, муниципального образования Вознесенский сельсовет и муниципального образования Большеильбинский сельсовет граница идет на северо-восток прямой линией 1928,43 м по пашне и лесу, пересекая ручей Осипов, до точки 7.

От точки 7 граница следует на юго-восток ломаной линией 1529,19 м по лесу до точки 11. Далее граница проходит на северо-восток прямой линией 1574,26 м по лесу, пересекая полевою дорогу, до ручья Куражинский (точка 18). Затем граница идет на юго-восток извилистой линией 1011,83 м по руслу ручья Куражинский вниз по течению до реки Ильбин (точка 36).

От точки 36 граница следует общим направлением на юго-восток извилистой линией 5781,69 м по середине реки Ильбин вниз по течению до безымянного пруда (точка 280). Далее граница проходит по берегу безымянного пруда, огибая его с южной и юго-восточной стороны: на юго-восток извилистой линией 929,10 м до точки 304, на северо-восток ломаной линией 541,47 м до точки 311.

От точки 311 граница идет на юго-восток прямой линией 5915,96 м по пашне, пересекая полевою дорогу, по лесу, пересекая безымянные ручьи, по пастбищу до точки 342. Затем граница следует по пастбищу: на юго-запад прямой линией 97,49 м до точки 343, на юго-восток прямой линией 113,35 м до устья ручья Булавский до точки 346 – узловой точки пересечения границ муниципального образования Большеильбинский сельсовет, муниципального образования Вознесенский сельсовет, муниципального образования Гладковский сельсовет и муниципального образования Орьевский сельсовет.

По смежеству с землями муниципального образования
Орьевский сельсовет

Граница муниципального образования Вознесенский сельсовет по смежеству с землями муниципального образования Орьевский сельсовет проходит от узловой точки 346 до узловой точки 1025 протяженностью 49781,95 м.

От точки 346 – узловой точки пересечения границ муниципального образования Большеильбинский сельсовет, муниципального образования Вознесенский сельсовет, муниципального образования Гладковский сельсовет и муниципального образования Орьевский сельсовет граница идет общим направлением на юго-запад извилистой линией 5723,42 м по руслу ручья Булавский вверх по течению до точки 402.

От точки 402 граница следует на юго-восток прямой линией 1700,14 м по пастбищу и лесу до точки 409. Далее граница проходит на юго-запад ломаной линией 543,28 м по лесу до полевой дороги (точка 412). Затем граница идет ломаной линией общим расстоянием 2269,18 м по полевой дороге: на северо-запад до точки 418, на запад до точки 423.

От точки 423 граница следует в юго-восточном направлении ломаной линией 3084,57 м по лесу, пересекая безымянный ручей и полевую дорогу, по пастбищу до реки Кирель (точка 440). Далее граница проходит общим направлением на юго-запад извилистой линией 10766,48 м по середине реки Кирель вверх по течению до точки 870.

От точки 870 граница идет на юго-восток прямой линией 208,40 м по лесу до грунтовой дороги (точка 871). Затем граница следует на юго-запад ломаной линией 2050,71 м, пересекая грунтовую дорогу, по пастбищу, пересекая безымянный ручей, по лесу, пересекая реку Тугус, по заболоченной местности до точки 883.

От точки 883 граница проходит общим направлением на северо-запад ломаной линией 3369,94 м по заболоченной местности, пересекая безымянный ручей, по лесу до точки 899. Далее граница идет общим направлением на юго-запад ломаной линией 17132,11 м по лесу, пересекая безымянные ручьи, реку Гурбейчик, реку Ореховая, реку Большая Куйга, реку Малая Куйга, полевые дороги, лесные дороги, по пастбищу и заболоченной местности до точки 1020.

От точки 1020 граница следует общим направлением на запад ломаной линией 2933,72 м по лесу, пересекая лесную дорогу и реку Кирель, до точки 1025 – узловой точки пересечения границ муниципального образования Орьевский сельсовет, муниципального образования Вознесенский сельсовет и муниципального образования Большеарбайский сельсовет.

По смежеству с землями муниципального образования
Большеарбайский сельсовет

Граница муниципального образования Вознесенский сельсовет по смежеству с землями муниципального образования Большеарбайский сельсовет проходит от узловой точки 1025 до узловой точки 1034 протяженностью 21822,28 м.

От точки 1025 – узловой точки пересечения границ муниципального образования Орьевский сельсовет, муниципального образования Вознесенский сельсовет и муниципального образования Большеарбайский сельсовет граница идет на север прямой линией 3447,05 м по вырубленному участку леса и лесу до точки 1026. Затем граница следует на восток прямой линией 3648,82 м по лесу и пастбищу до точки 1027.

От точки 1027 граница проходит на север прямой линией 12562,28 м по пастбищу и лесу, пересекая реку Малая Тумна и лесную дорогу, до точки 1033. Далее граница идет в северо-восточном направлении прямой линией 2164,13 м по лесу до точки 1034 – узловой точки пересечения границ муниципального образования Большеарбайский сельсовет, муниципального образования Вознесенский сельсовет и муниципального образования Малиновский сельсовет.

По смежеству с землями муниципального образования
Малиновский сельсовет

Граница муниципального образования Вознесенский сельсовет по смежеству с землями муниципального образования Малиновский сельсовет проходит от узловой точки 1034 до узловой точки 1 протяженностью 32671,26 м.

От точки 1034 – узловой точки пересечения границ муниципального образования Большеарбайский сельсовет, муниципального образования Вознесенский сельсовет и муниципального образования Малиновский сельсовет граница следует на северо-восток прямой линией 1911,26 м по лесу, пересекая полевою дорогу, до точки 1043.

От точки 1043 граница идет на юго-восток прямой линией 396,98 м по лесу до точки 1046. Затем граница проходит в юго-западном направлении прямой линией 360,59 м по границе леса и сенокоса до точки 1049. Далее граница следует на юго-восток прямой линией 894,30 м по лесу и сенокосу до точки 1058.

От точки 1058 граница идет на северо-восток прямой линией 857,36 м по сенокосу, пересекая полевою дорогу, по лесу до точки 1062. Затем граница проходит в юго-восточном направлении ломаной линией 4521,73 м по лесу и границе пашни, пересекая полевые дороги, безымянный ручей, реку Ильбин, до точки 1088.

От точки 1088 граница следует на юго-восток изогнутой линией 4851,34 м по лесу и границе пастбища, пересекая полевою дорогу и реку Ильбинчик, до точки 1113. Далее граница идет общим направлением на северо-запад ломаной линией 3542,56 м по лесу и границе пашни, пересекая реку Ильбинчик, по пастбищу, пересекая полевою дорогу, по границе пашни, болота Никитово и леса до точки 1166.

От точки 1166 граница проходит общим направлением на северо-восток ломаной линией 2244,09 м по границе пашни и леса, по пастбищу и пашне до точки 1215. Затем граница следует на северо-запад ломаной линией 752,11 м по пашне до точки 1225. Далее граница идет на юго-запад ломаной линией 688,54 м по границе пашни и леса до реки Ильбин (точка 1236).

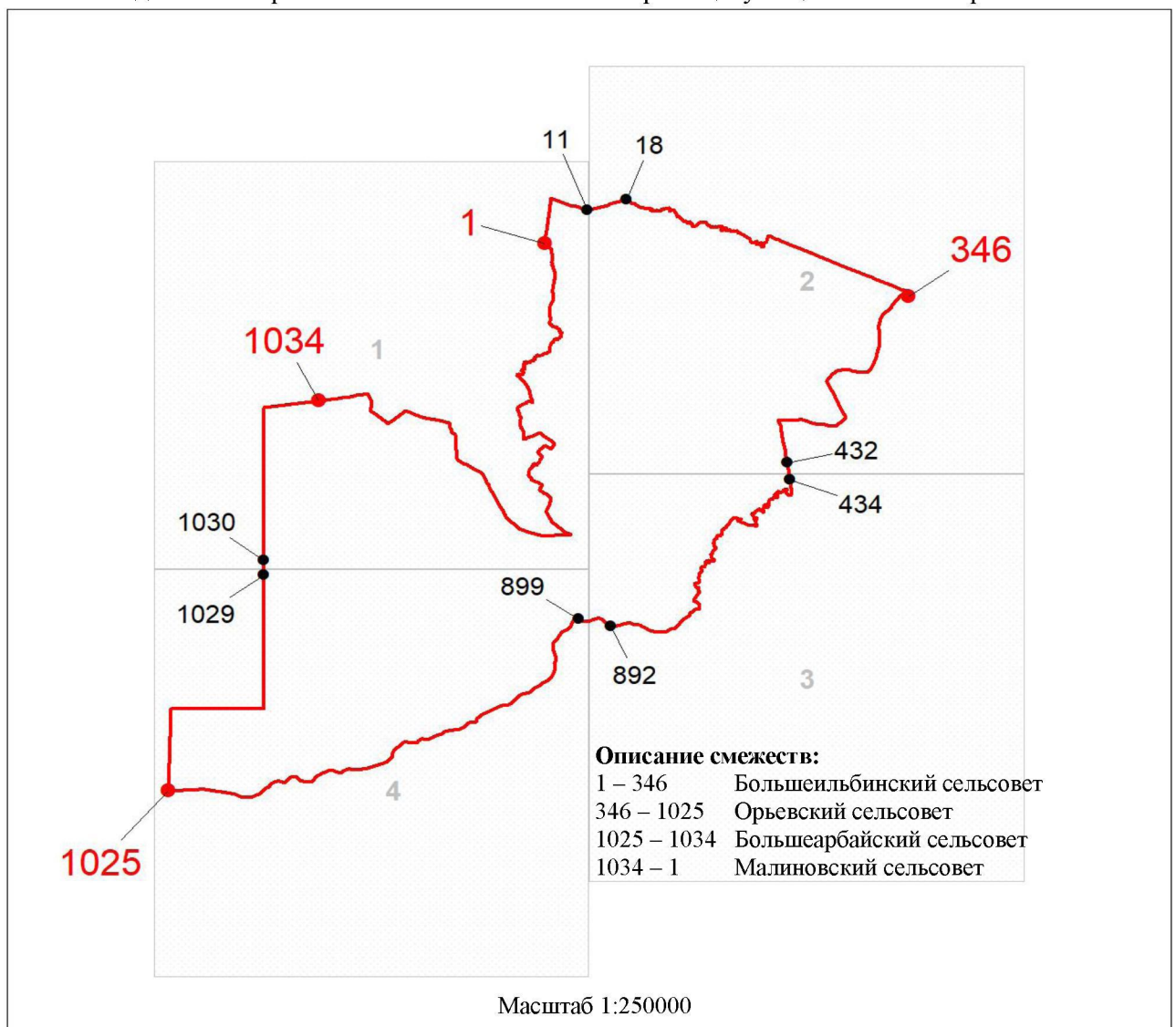
От точки 1236 граница проходит на северо-запад извилистой линией 1343,06 м по середине реки Ильбин вниз по течению, пересекая автомобильную дорогу Агинское – Вознесенка, до точки 1285. Затем граница следует на северо-восток ломаной линией 731,42 м по пастбищу, границе пашни и леса до точки 1299.

От точки 1299 граница идет на северо-запад ломаной линией 1303,72 м по границе пашни и леса, по лесу до реки Ильбин (точка 1320). Далее граница проходит общим направлением на северо-восток извилистой линией 7531,15 м по середине реки Ильбин вниз по течению до точки 1583.

От точки 1583 граница следует в северо-западном направлении ломаной линией 741,05 м по лесу и пашне до точки 1 – узловой точки пересечения границ муниципального образования Малиновский сельсовет, муниципального образования Вознесенский сельсовет и муниципального образования Большеильбинский сельсовет.

Графическое отображение местоположения границ муниципального образования Вознесенский сельсовет

Раздел I. Обзорная схема местоположения границ муниципального образования

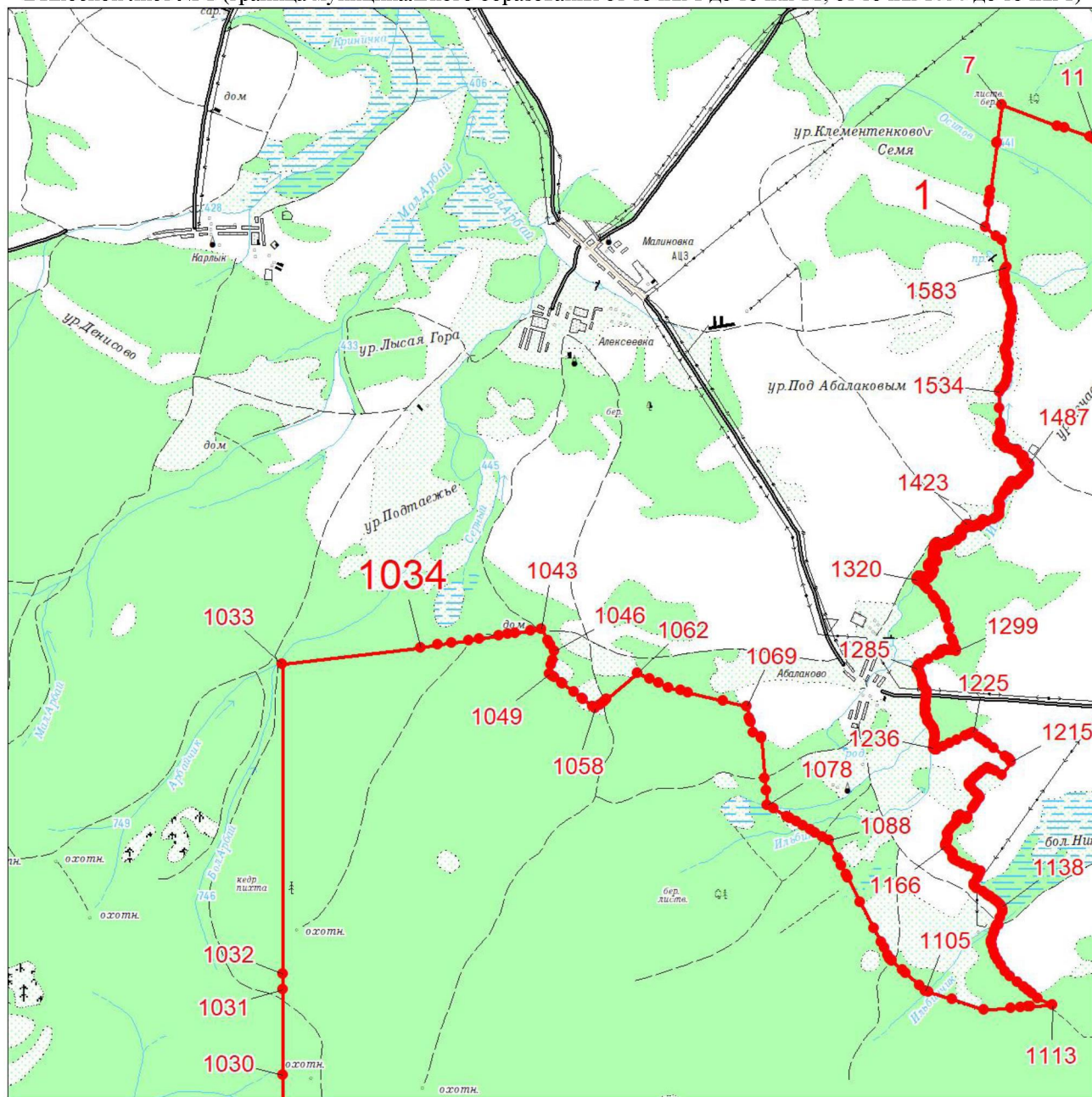


Используемые условные знаки и обозначения:

	Граница муниципального образования
	Узловая точка границы муниципального образования и её номер
	Поворотная точка границы муниципального образования и её номер
	Номер выносного листа обзорной схемы местоположения границ муниципального образования




Раздел II. Выносные листы обзорной схемы местоположения границ муниципального образования

Выносной лист № 1 (граница муниципального образования от точки 1 до точки 11, от точки 1030 до точки 1)

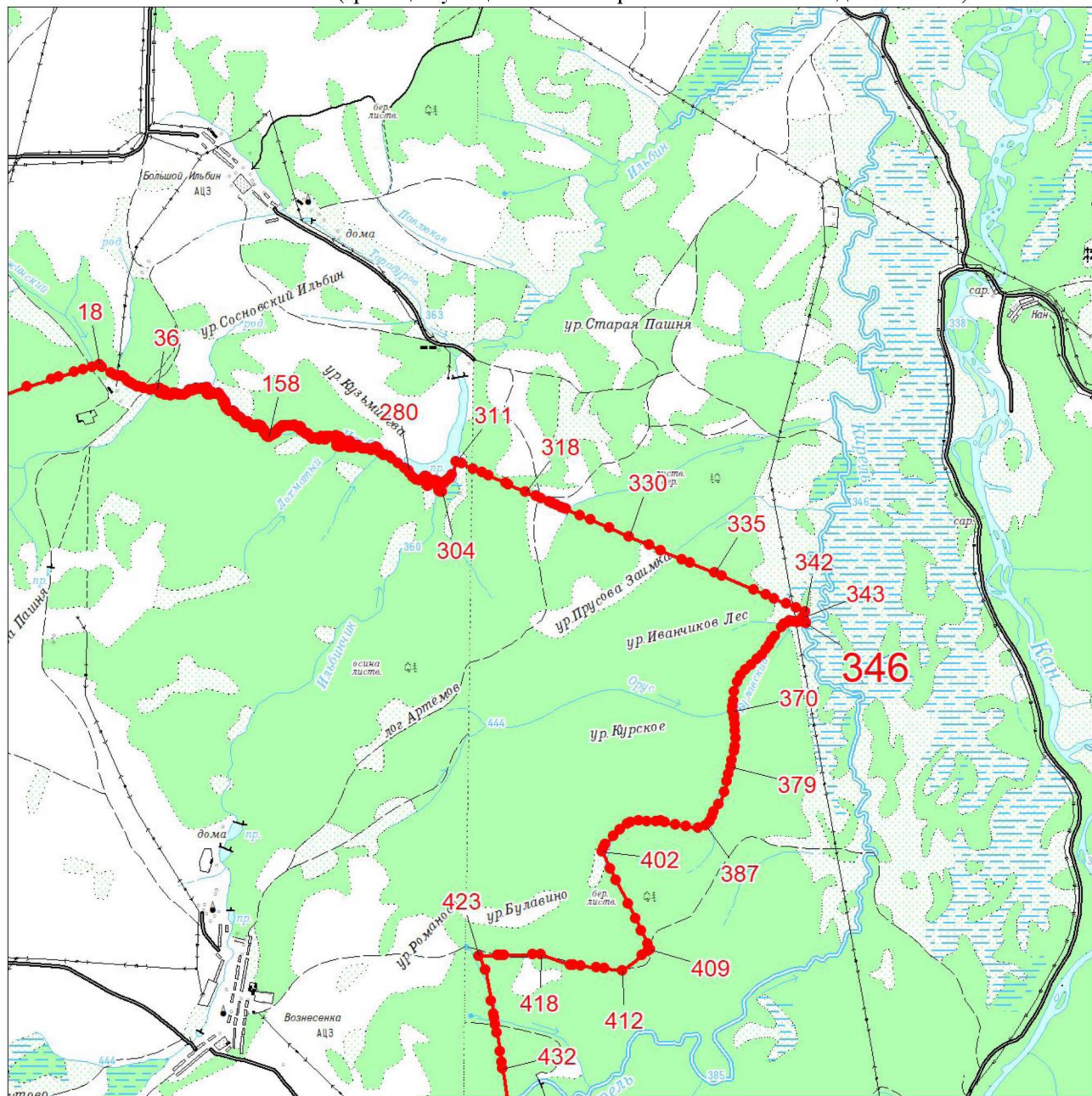


Масштаб 1:100000

Условные обозначения:




- | | |
|---|--|
|  | Граница муниципального образования |
|  | Характерная точка границы муниципального образования |
|  | Надписи номеров характерных точек границы муниципального образования |

Выносной лист № 2 (граница муниципального образования от точки 18 до точки 432)

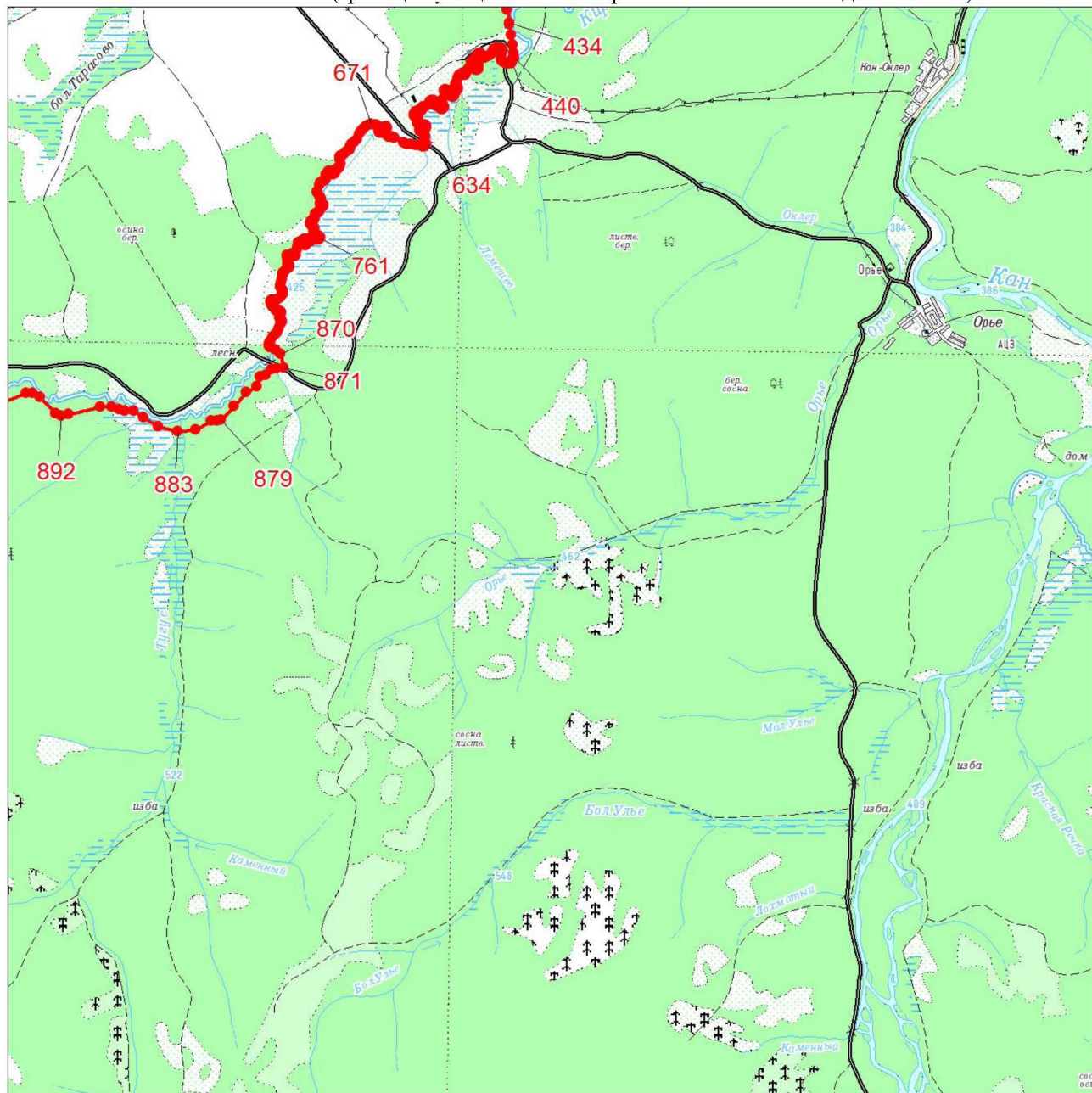


Масштаб 1:100000

Условные обозначения:




- | | |
|---|--|
|  | Граница муниципального образования |
|  | Характерная точка границы муниципального образования |
|  | Надписи номеров характерных точек границы муниципального образования |

Выносной лист № 3 (граница муниципального образования от точки 434 до точки 892)

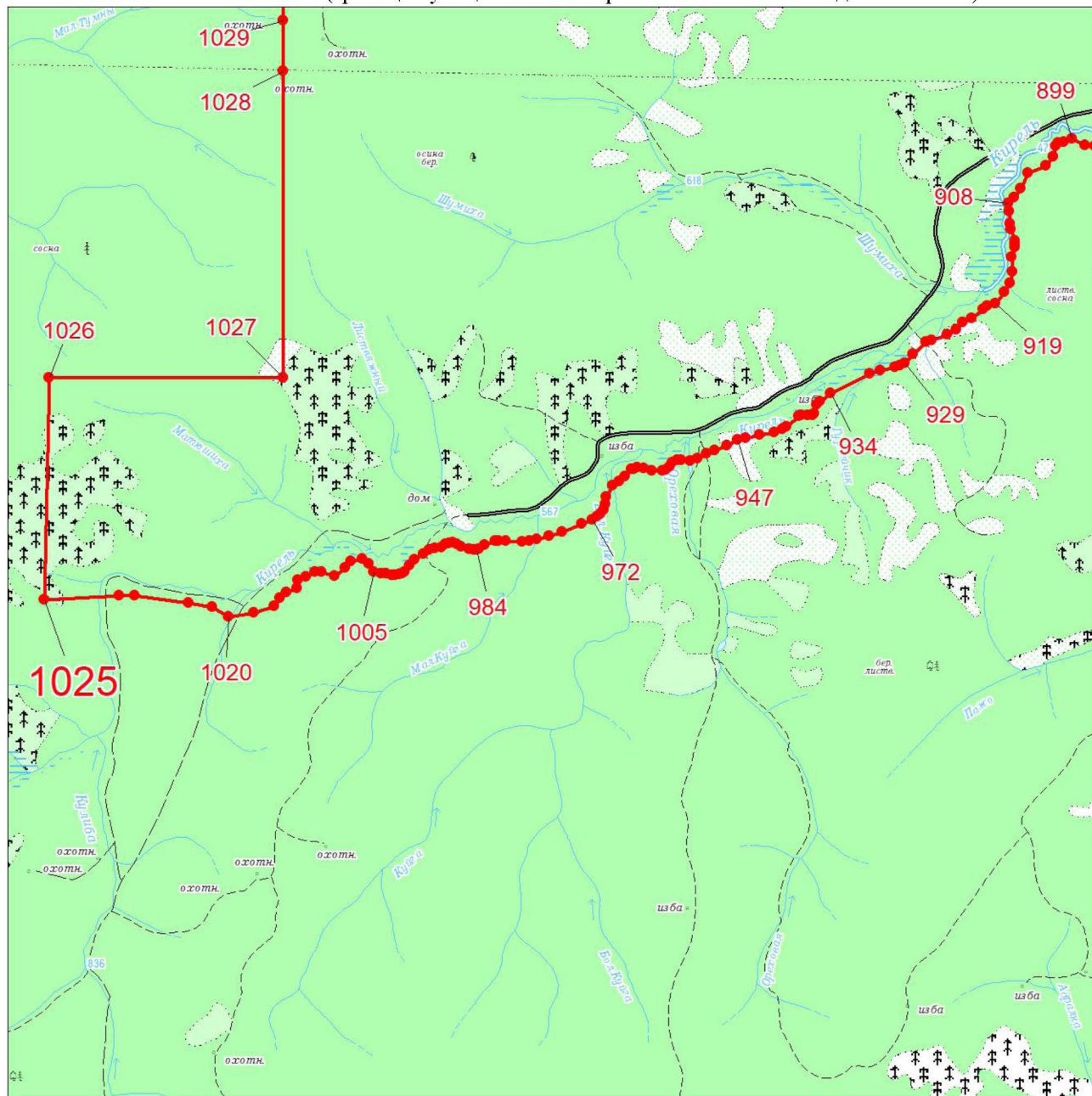


Масштаб 1:100000

Условные обозначения:

	Граница муниципального образования
	Характерная точка границы муниципального образования
	Надписи номеров характерных точек границы муниципального образования

Выносной лист № 4 (граница муниципального образования от точки 899 до точки 1029)



Масштаб 1:100000

Условные обозначения:



Граница муниципального образования



Характерная точка границы муниципального образования



Надписи номеров характерных точек границы муниципального образования

Приложение 13
к Закону края
от 21 ноября 2024 г. № 8-3285

Приложение 13
к Закону края
от 18 февраля 2005 г. № 13-3007

**Координаты характерных точек границ
муниципального образования Гладковский сельсовет**

Обозначение характерных точек границ	Координаты, м (система координат МСК-168 (зона 5))	
	X	Y
1	623649.42	45843.75
2	623650.28	45869.54
3	623644.64	45883.96
4	623632.16	45895.93
5	623609.74	45906.93
6	623586.74	45908.74
7	623562.07	45917.40
8	623549.60	45928.61
9	623546.27	45942.31
10	623549.77	45959.22
11	623560.95	45974.75
12	623573.76	45984.97
13	623599.63	45993.16
14	623629.52	45991.50
15	623658.65	45989.06
16	623677.74	45991.75
17	623686.71	46002.65
18	623691.80	46016.53
19	623682.36	46029.34
20	623666.17	46035.11
21	623646.16	46040.81
22	623613.33	46036.29
23	623594.24	46033.59
24	623576.54	46038.57
25	623562.54	46049.75
26	623556.19	46061.10
27	623554.29	46080.18

Обозначение характерных точек границ	Координаты, м (система координат МСК-168 (зона 5))	
	X	Y
28	623556.18	46100.87
29	623566.49	46121.75
30	623580.00	46135.04
31	623601.31	46141.61
32	623624.31	46139.80
33	623655.78	46135.87
34	623682.59	46134.91
35	623706.46	46127.76
36	623722.74	46117.40
37	623732.91	46106.14
38	623741.64	46090.26
39	623748.88	46072.82
40	623764.94	46034.14
41	623787.00	46002.48
42	623813.38	45984.67
43	623832.64	45978.20
44	623850.89	45984.70
45	623860.61	45996.38
46	623869.31	46021.04
47	623873.31	46051.73
48	623875.95	46073.20
49	623883.96	46094.03
50	623898.77	46119.58
51	623911.31	46143.56
52	623919.09	46176.62
53	623918.59	46201.86
54	623917.41	46223.25
55	623917.81	46241.62
56	623926.06	46250.21
57	623942.90	46250.56
58	623962.03	46250.97
59	623995.79	46247.09
60	624017.21	46247.54
61	624039.93	46260.26
62	624050.97	46282.68
63	624056.66	46304.98
64	624056.23	46327.16
65	624054.73	46344.72
66	624061.37	46357.87

Обозначение характерных точек границ	Координаты, м (система координат МСК-168 (зона 5))	
	X	Y
67	624077.81	46378.11
68	624095.98	46388.43
69	624114.93	46398.01
70	624128.53	46407.48
71	624138.08	46427.57
72	624141.46	46450.59
73	624140.22	46475.05
74	624132.80	46501.66
75	624120.80	46528.18
76	624115.81	46548.73
77	624136.12	46566.76
78	624159.00	46571.07
79	624175.07	46571.40
80	624199.74	46562.75
81	624215.93	46556.97
82	624236.63	46555.11
83	624254.05	46564.66
84	624271.28	46584.15
85	624280.70	46611.12
86	624287.06	46638.03
87	624279.16	46650.87
88	624265.94	46661.30
89	624246.66	46668.54
90	624245.46	46690.70
91	624257.91	46719.27
92	624272.48	46757.06
93	624279.64	46782.45
94	624279.16	46806.92
95	624272.59	46829.73
96	624256.64	46862.29
97	624233.53	46908.47
98	624205.79	46956.84
99	624179.71	46998.36
100	624171.43	47030.32
101	624173.54	47064.20
102	624177.25	47074.05
103	624187.62	47093.81
104	624206.75	47115.71
105	624221.31	47120.91

Обозначение характерных точек границ	Координаты, м (система координат МСК-168 (зона 5))	
	X	Y
106	624240.88	47120.34
107	624256.67	47112.86
108	624269.63	47100.43
109	624296.00	47052.13
110	624313.04	47031.00
111	624334.65	47025.59
112	624356.23	47022.14
113	624379.59	47027.52
114	624394.75	47052.26
115	624395.35	47071.82
116	624383.29	47088.18
117	624359.07	47126.75
118	624340.75	47163.49
119	624335.38	47187.80
120	624337.91	47208.38
121	624345.50	47220.26
122	624382.41	47232.77
123	624408.77	47235.28
124	624441.96	47237.93
125	624467.60	47226.75
126	624486.72	47198.82
127	624519.53	47171.17
128	624534.27	47167.58
129	624556.60	47175.86
130	624569.09	47186.88
131	624577.55	47204.64
132	624574.88	47240.74
133	624574.16	47277.85
134	624584.14	47317.15
135	624590.54	47339.76
136	624614.46	47366.64
137	624628.72	47387.46
138	624633.18	47409.05
139	624617.53	47459.53
140	624612.85	47498.52
141	624619.27	47520.15
142	624637.57	47534.21
143	624669.37	47558.33
144	624698.96	47595.11

Обозначение характерных точек границ	Координаты, м (система координат МСК-168 (зона 5))	
	X	Y
145	624738.15	47640.89
146	624766.21	47656.14
147	624795.45	47660.66
148	624818.83	47665.06
149	624847.96	47675.45
150	624873.95	47696.52
151	624898.62	47735.14
152	624909.92	47756.88
153	624926.27	47770.90
154	624942.79	47776.14
155	624967.21	47777.63
156	624995.47	47782.14
157	625014.79	47794.27
158	625036.91	47813.30
159	625045.36	47831.07
160	625049.77	47855.59
161	625050.00	47893.70
162	625059.12	47927.11
163	625073.25	47954.77
164	625101.09	47980.76
165	625153.14	48018.99
166	625205.37	48048.43
167	625226.55	48065.49
168	625230.03	48087.06
169	625223.79	48106.47
170	625201.54	48144.10
171	625179.40	48175.88
172	625173.12	48197.24
173	625176.74	48211.98
174	625183.37	48222.86
175	625208.55	48235.12
176	625227.91	48245.30
177	625260.87	48259.68
178	625296.02	48262.37
179	625320.86	48242.38
180	625339.41	48193.92
181	625348.53	48177.50
182	625364.30	48170.99
183	625389.73	48170.55

Обозначение характерных точек границ	Координаты, м (система координат МСК-168 (зона 5))	
	X	Y
184	625418.00	48175.06
185	625432.55	48181.23
186	625446.96	48194.23
187	625464.15	48215.11
188	625474.34	48243.67
189	625482.64	48269.25
190	625497.97	48285.20
191	625514.49	48290.44
192	625539.01	48287.05
193	625560.97	48264.06
194	625576.13	48238.98
195	625587.43	48210.88
196	625581.15	48182.41
197	625549.01	48126.04
198	625542.78	48094.64
199	625542.18	48075.08
200	625559.28	48051.02
201	625578.00	48043.60
202	625598.58	48041.10
203	625624.90	48045.57
204	625643.22	48058.65
205	625665.37	48075.73
206	625700.31	48139.00
207	625721.95	48182.45
208	625742.17	48198.51
209	625761.66	48201.86
210	625780.36	48195.41
211	625793.55	48171.26
212	625800.16	48133.30
213	625814.91	48078.89
214	625826.89	48066.44
215	625844.68	48057.05
216	625885.00	48045.20
217	625908.44	48046.67
218	625942.47	48056.18
219	625980.36	48068.71
220	626054.09	48098.60
221	626097.69	48119.06
222	626154.53	48162.28

Обозначение характерных точек границ	Координаты, м (система координат МСК-168 (зона 5))	
	X	Y
223	626198.57	48210.11
224	626224.50	48234.11
225	626257.12	48266.06
226	626275.34	48284.03
227	626315.53	48328.85
228	626329.71	48353.58
229	626336.17	48373.26
230	626343.51	48397.84
231	626356.26	48445.99
232	626363.73	48463.73
233	626378.62	48502.15
234	626396.77	48524.03
235	626420.94	48538.22
236	626454.11	48541.85
237	626496.05	48547.62
238	626546.08	48538.91
239	626580.52	48527.91
240	626602.31	48513.72
241	626616.40	48493.50
242	626616.90	48468.10
243	626613.44	48444.58
244	626584.93	48402.94
245	626547.54	48365.02
246	626508.71	48300.69
247	626504.63	48259.56
248	626512.88	48237.27
249	626527.85	48221.95
250	626546.61	48212.57
251	626594.56	48210.65
252	626629.71	48213.35
253	626662.66	48228.70
254	626720.76	48257.29
255	626763.29	48282.61
256	626832.90	48323.17
257	626859.76	48349.14
258	626872.70	48387.52
259	626871.92	48427.57
260	626857.29	48475.13
261	626824.14	48520.36

Обозначение характерных точек границ	Координаты, м (система координат МСК-168 (зона 5))	
	X	Y
262	626801.20	48543.32
263	626776.06	48578.94
264	626767.68	48607.10
265	626767.93	48644.24
266	626776.90	48685.46
267	626788.82	48725.78
268	626795.47	48785.52
269	626805.71	48812.12
270	626828.63	48839.96
271	626844.00	48853.96
272	626857.49	48864.02
273	626878.99	48864.47
274	626902.45	48864.97
275	626916.23	48860.37
276	626938.69	48861.82
277	626951.05	48879.67
278	626955.36	48909.08
279	626953.51	48953.98
280	626952.68	48995.98
281	626952.03	49029.19
282	626956.56	49047.85
283	626975.26	49091.24
284	626990.44	49115.01
285	627030.82	49150.06
286	627059.93	49161.42
287	627086.13	49171.75
288	627108.57	49174.17
289	627134.92	49176.68
290	627154.45	49178.07
291	627182.97	49169.88
292	627210.68	49152.88
293	627231.36	49145.50
294	627245.04	49145.79
295	627286.05	49148.61
296	627317.33	49149.27
297	627338.91	49145.82
298	627358.95	49126.87
299	627373.10	49097.68
300	627407.96	49065.20

Обозначение характерных точек границ	Координаты, м (система координат МСК-168 (зона 5))	
	X	Y
301	627433.52	49057.92
302	627452.05	49060.27
303	627472.23	49078.28
304	627490.34	49102.12
305	627517.67	49104.65
306	627547.30	49089.64
307	627572.62	49045.23
308	627580.95	49019.02
309	627593.49	48978.25
310	627618.30	48959.23
311	627644.88	48950.02
312	627693.83	48947.15
313	627742.55	48955.99
314	627798.70	48984.54
315	627850.04	49009.07
316	627870.53	49011.46
317	627888.16	49009.88
318	627901.94	49005.28
319	627934.46	48992.29
320	627954.98	48992.72
321	627972.44	48999.93
322	627983.94	49011.90
323	627989.19	49043.28
324	627986.70	49070.58
325	627971.41	49102.51
326	627950.71	49110.86
327	627896.04	49106.78
328	627868.50	49114.99
329	627859.41	49129.45
330	627859.05	49148.01
331	627858.82	49159.73
332	627867.33	49174.57
333	627892.65	49179.99
334	627921.83	49187.44
335	627940.17	49199.55
336	627955.56	49212.58
337	627959.15	49229.27
338	627958.71	49251.73
339	627944.62	49271.95

Обозначение характерных точек границ	Координаты, м (система координат МСК-168 (зона 5))	
	X	Y
340	627928.79	49281.39
341	627918.04	49281.16
342	627889.85	49272.75
343	627851.12	49253.37
344	627825.71	49252.83
345	627799.28	49254.23
346	627775.59	49265.45
347	627758.52	49288.54
348	627751.10	49317.70
349	627752.33	49354.85
350	627766.83	49412.81
351	627778.74	49454.10
352	627789.10	49473.86
353	627811.18	49494.84
354	627831.44	49508.95
355	627857.45	49529.04
356	627874.81	49541.13
357	627889.13	49559.02
358	627898.59	49574.86
359	627916.53	49607.48
360	627930.94	49620.48
361	627946.49	49625.70
362	627961.93	49635.80
363	627988.30	49637.33
364	628014.73	49635.93
365	628036.31	49632.48
366	628056.99	49625.10
367	628075.71	49617.68
368	628111.59	49583.26
369	628141.60	49548.72
370	628158.43	49538.33
371	628179.93	49538.78
372	628203.29	49544.16
373	628231.42	49555.50
374	628256.45	49575.57
375	628276.25	49613.12
376	628281.48	49638.09
377	628283.13	49661.14
378	628284.34	49699.28

Обозначение характерных точек границ	Координаты, м (система координат МСК-168 (зона 5))	
	X	Y
379	628280.85	49727.54
380	628260.73	49756.43
381	628233.86	49780.29
382	628192.39	49800.91
383	628170.56	49817.06
384	628161.48	49831.52
385	628157.24	49848.04
386	628159.85	49864.71
387	628168.38	49878.57
388	628178.88	49891.49
389	628198.22	49902.65
390	628218.61	49909.92
391	628155.02	50093.39
392	628110.82	50204.39
393	628074.90	50294.62
394	627972.21	50552.54
395	627943.86	50623.72
396	627931.17	50655.61
397	627838.91	50877.19
398	627822.40	50916.84
399	627771.20	51039.81
400	627719.58	51163.79
401	627630.22	51378.41
402	627603.67	51442.18
403	627535.51	51420.13
404	627418.28	51382.21
405	627309.59	51347.05
406	627125.14	51309.64
407	626945.28	51273.17
408	626759.95	51235.58
409	626647.16	51212.71
410	626608.58	51204.89
411	626561.00	51195.22
412	626488.04	51180.38
413	626464.44	51175.58
414	626421.72	51166.89
415	626337.69	51149.81
416	626272.29	51457.03
417	626122.22	52162.09

Обозначение характерных точек границ	Координаты, м (система координат МСК-168 (зона 5))	
	X	Y
418	626100.85	52261.32
419	626038.19	52552.36
420	626023.68	52619.77
421	625947.13	52975.27
422	625931.87	53046.14
423	625882.72	53274.40
424	625866.23	53351.01
425	625841.11	53532.10
426	625798.51	53839.27
427	625767.29	54015.40
428	625757.43	54071.01
429	625754.99	54092.81
430	625783.68	54119.81
431	625798.77	54159.18
432	625812.10	54192.93
433	625843.86	54236.38
434	625865.73	54261.95
435	625876.30	54293.78
436	625880.41	54322.69
437	625870.47	54355.94
438	625843.76	54392.44
439	625754.15	54403.63
440	625721.42	54420.32
441	625669.22	54328.44
442	625582.74	54269.19
443	625521.45	54199.62
444	625435.08	54115.69
445	625260.00	53964.34
446	625128.25	53838.52
447	625026.02	53743.40
448	624996.49	53712.70
449	624944.96	53686.99
450	624898.70	53672.33
451	624849.50	53668.55
452	624821.98	53676.16
453	624791.53	53694.64
454	624758.28	53715.79
455	624716.10	53775.02
456	624692.41	53870.18

Обозначение характерных точек границ	Координаты, м (система координат МСК-168 (зона 5))	
	X	Y
457	624688.33	53941.16
458	624695.82	53979.58
459	624727.88	54021.27
460	624762.62	54065.75
461	624789.01	54118.25
462	624796.44	54159.40
463	624778.89	54219.16
464	624742.44	54264.85
465	624681.63	54296.34
466	624612.86	54314.00
467	624541.72	54312.48
468	624476.41	54291.94
469	624430.72	54247.23
470	624388.53	54161.60
471	624359.26	54117.23
472	624316.51	54061.65
473	624268.18	54011.42
474	624222.18	53983.10
475	624167.61	53973.73
476	624112.78	53978.02
477	624085.42	53977.43
478	624008.03	54016.78
479	623961.00	54043.10
480	623924.55	54088.79
481	623901.89	54129.30
482	623859.81	54183.06
483	623820.73	54223.23
484	623763.06	54232.92
485	623705.50	54237.16
486	623658.93	54238.89
487	623596.36	54218.42
488	623528.52	54186.90
489	623477.25	54147.53
490	623451.13	54081.37
491	623435.84	54020.91
492	623437.23	53947.14
493	623438.42	53884.30
494	623428.87	53810.30
495	623413.17	53771.70

Обозначение характерных точек границ	Координаты, м (система координат МСК-168 (зона 5))	
	X	Y
496	623394.79	53730.30
497	623373.57	53694.32
498	623341.25	53666.29
499	623303.46	53638.15
500	623284.77	53613.15
501	623263.55	53577.16
502	623228.44	53551.81
503	623168.14	53555.98
504	623118.52	53574.05
505	623079.75	53597.82
506	623046.30	53629.90
507	623015.58	53662.05
508	622976.60	53696.74
509	622938.09	53706.85
510	622894.31	53705.91
511	622845.21	53696.66
512	622804.73	53665.73
513	622756.61	53604.56
514	622713.97	53543.52
515	622690.22	53496.54
516	622678.44	53395.16
517	622679.53	53337.78
518	622697.80	53239.77
519	622685.51	53165.71
520	622675.49	53116.30
521	622654.32	53077.58
522	622622.21	53038.62
523	622581.37	53026.82
524	622534.96	53020.35
525	622488.44	53019.36
526	622436.04	53040.10
527	622413.74	53061.49
528	622383.07	53090.90
529	622355.09	53123.10
530	622327.37	53141.64
531	622288.80	53154.48
532	622247.76	53153.60
533	622203.98	53152.66
534	622160.56	53132.60

Обозначение характерных точек границ	Координаты, м (система координат МСК-168 (зона 5))	
	X	Y
535	622100.98	53098.52
536	622068.97	53054.10
537	622031.23	53023.23
538	621952.54	52986.01
539	621892.71	52965.59
540	621827.29	52950.52
541	621775.31	52949.41
542	621720.43	52956.43
543	621659.81	52977.00
544	621629.46	52990.02
545	621535.71	53008.74
546	621459.21	53041.51
547	621388.18	53079.74
548	621311.69	53117.98
549	621248.85	53139.82
550	621207.85	53148.00
551	621142.25	53147.98
552	621090.30	53139.76
553	621035.62	53128.81
554	620945.40	53115.11
555	620866.12	53106.89
556	620775.90	53095.93
557	620691.16	53093.16
558	620617.37	53109.54
559	620497.13	53136.82
560	620445.20	53139.54
561	620365.91	53120.38
562	620313.97	53120.36
563	620221.04	53128.53
564	620163.65	53139.44
565	620089.81	53112.08
566	620021.45	53084.73
567	619964.01	53060.11
568	619876.52	53040.95
569	619797.94	53049.81
570	619761.73	53057.31
571	619720.75	53076.43
572	619682.53	53117.40
573	619627.93	53174.78

Обозначение характерных точек границ	Координаты, м (система координат МСК-168 (зона 5))	
	X	Y
574	619576.03	53210.28
575	619537.79	53232.13
576	619502.26	53240.32
577	619472.19	53237.57
578	619436.65	53232.10
579	619387.43	53215.68
580	619351.86	53191.07
581	619316.30	53163.73
582	619288.93	53130.93
583	619250.61	53089.93
584	619215.05	53073.52
585	619182.24	53062.57
586	619127.56	53051.62
587	619051.03	53059.79
588	618974.51	53078.90
589	618925.34	53103.47
590	618870.70	53133.52
591	618840.66	53158.10
592	618816.11	53199.08
593	618807.97	53253.74
594	618827.25	53382.19
595	618835.57	53480.57
596	618846.60	53562.56
597	618849.40	53619.95
598	618835.79	53669.14
599	618808.49	53701.92
600	618762.05	53726.50
601	618723.79	53731.95
602	618690.98	53729.21
603	618641.76	53710.06
604	618570.66	53685.44
605	618535.09	53658.10
606	618496.77	53614.36
607	618474.84	53559.70
608	618452.92	53510.50
609	618400.92	53461.29
610	618346.23	53439.41
611	618302.48	53433.93
612	618247.81	53433.91

Обозначение характерных точек границ	Координаты, м (система координат МСК-168 (зона 5))	
	X	Y
613	618171.28	53439.35
614	618105.69	53447.52
615	618045.57	53466.63
616	617996.38	53474.81
617	617941.72	53485.72
618	617897.99	53491.17
619	617846.08	53513.02
620	617796.89	53523.93
621	617755.88	53515.72
622	617712.13	53504.77
623	617671.11	53485.63
624	617602.76	53471.94
625	617550.84	53485.59
626	617493.46	53507.43
627	617463.41	53523.82
628	617419.73	53572.99
629	617378.82	53652.23
630	617340.59	53690.47
631	617305.08	53712.32
632	617258.62	53717.77
633	617220.34	53712.29
634	617184.77	53679.49
635	617130.05	53630.28
636	617088.97	53570.14
637	617012.82	53455.86
638	616944.08	53332.17
639	616894.82	53222.70
640	616865.96	53182.66
641	616817.37	53142.19
642	616724.70	53136.26
643	616588.27	53160.04
644	616503.54	53165.48
645	616416.05	53149.05
646	616334.04	53140.82
647	616271.15	53127.14
648	616221.93	53110.72
649	616139.90	53088.83
650	616055.10	53039.61
651	615989.45	53001.33

Обозначение характерных точек границ	Координаты, м (система координат МСК-168 (зона 5))	
	X	Y
652	615937.48	52968.52
653	615888.23	52924.78
654	615855.36	52867.38
655	615838.90	52815.45
656	615822.43	52755.32
657	615814.16	52695.19
658	615814.01	52564.02
659	615802.99	52490.23
660	615775.60	52441.03
661	615748.22	52405.49
662	615698.98	52378.15
663	615647.03	52359.00
664	615597.81	52350.78
665	615559.56	52358.97
666	615534.97	52369.89
667	615513.13	52397.21
668	615494.05	52440.93
669	615483.18	52501.05
670	615488.81	52637.69
671	615491.59	52681.42
672	615488.90	52716.94
673	615469.80	52747.00
674	615447.96	52774.32
675	615428.84	52787.97
676	615404.25	52798.90
677	615379.65	52798.89
678	615344.10	52785.21
679	615308.55	52768.80
680	615272.97	52730.53
681	615229.18	52686.79
682	615185.42	52662.18
683	615029.55	52607.47
684	614958.43	52571.92
685	614906.49	52563.70
686	614846.37	52577.34
687	614802.66	52604.66
688	614750.76	52637.43
689	614703.63	52651.76
690	614627.78	52659.25

Обозначение характерных точек границ	Координаты, м (система координат МСК-168 (зона 5))	
	X	Y
691	614594.99	52667.44
692	614564.97	52708.42
693	614529.52	52784.93
694	614485.86	52845.03
695	614439.43	52880.54
696	614376.58	52902.38
697	614316.47	52921.49
698	614259.06	52918.74
699	614201.64	52902.32
700	614149.68	52883.17
701	614108.65	52858.56
702	614051.20	52817.55
703	613985.51	52746.47
704	613903.45	52691.79
705	613826.21	52676.05
706	613736.71	52694.46
707	613632.86	52719.02
708	613564.56	52749.06
709	613498.98	52768.17
710	613433.39	52781.81
711	613386.92	52784.53
712	613326.79	52784.50
713	613269.39	52787.22
714	613214.69	52765.33
715	613124.42	52710.65
716	613066.96	52661.44
717	613012.22	52598.56
718	612949.23	52491.96
719	612880.83	52440.01
720	612845.27	52420.87
721	612776.93	52412.65
722	612703.11	52401.69
723	612645.72	52409.87
724	612585.59	52420.78
725	612530.96	52456.29
726	612487.28	52502.73
727	612427.22	52571.03
728	612372.62	52628.40
729	612304.34	52683.03

Обозначение характерных точек границ	Координаты, м (система координат МСК-168 (зона 5))	
	X	Y
730	612246.99	52726.73
731	612192.34	52745.85
732	612113.09	52762.21
733	612047.48	52753.99
734	612025.60	52748.52
735	611959.71	52713.84
736	611918.91	52661.61
737	611883.54	52614.44
738	611850.82	52552.29
739	611818.48	52486.99
740	611800.03	52406.15
741	611792.50	52317.68
742	611777.09	52226.25
743	611763.20	52166.95
744	611735.81	52112.53
745	611705.38	52068.68
746	611672.00	52032.75
747	611622.65	51996.25
748	611567.12	51983.60
749	611508.55	51981.52
750	611476.22	51991.07
751	611445.90	52019.40
752	611430.21	52085.67
753	611419.29	52168.14
754	611410.84	52256.05
755	611390.40	52306.11
756	611349.05	52344.74
757	611311.20	52359.44
758	611263.09	52363.08
759	611209.85	52361.19
760	611135.59	52350.55
761	611061.61	52331.89
762	610978.31	52275.48
763	610886.74	52226.80
764	610833.97	52211.57
765	610780.72	52209.68
766	610721.77	52218.29
767	610678.51	52235.46
768	610627.36	52249.69

Обозначение характерных точек границ	Координаты, м (система координат МСК-168 (зона 5))	
	X	Y
769	610591.71	52277.83
770	610533.16	52349.35
771	610510.90	52376.54
772	610463.84	52425.66
773	610356.99	52582.25
774	610295.67	52657.60
775	610227.31	52705.96
776	610178.35	52733.63
777	610116.73	52742.14
778	610068.81	52740.45
779	610021.08	52733.41
780	609973.44	52723.70
781	609912.87	52702.85
782	609860.95	52663.59
783	609815.02	52605.83
784	609780.12	52537.77
785	609747.22	52488.50
786	609714.31	52439.22
787	609636.62	52374.99
788	609595.54	52330.77
789	609556.46	52305.33
790	609525.27	52282.84
791	609467.08	52270.09
792	609413.07	52289.56
793	609332.73	52300.08
794	609260.85	52297.53
795	609199.62	52295.37
796	609130.68	52284.91
797	609037.40	52284.28
798	608946.22	52299.76
799	608852.09	52323.15
800	608682.09	52381.29
801	608525.79	52429.21
802	608247.30	52539.63
803	608020.26	52627.82
804	607728.46	52737.77
805	607650.98	52796.63
806	607600.07	52834.94
807	607552.76	52847.27

Обозначение характерных точек границ	Координаты, м (система координат МСК-168 (зона 5))	
	X	Y
808	607518.56	52851.66
809	607455.05	52858.89
810	607396.48	52861.30
811	607240.62	52844.44
812	607180.45	52845.21
813	607138.15	52847.85
814	607094.19	52852.10
815	607063.15	52863.05
816	607030.36	52883.72
817	606971.11	52943.34
818	606918.73	52997.30
819	606810.83	53078.58
820	606694.71	53175.76
821	606630.31	53198.88
822	606558.08	53208.54
823	606475.17	53218.04
824	606355.02	53216.32
825	606170.50	53235.05
826	605976.05	53290.74
827	605831.31	53363.11
828	605725.77	53411.36
829	605571.98	53462.63
830	605378.99	53535.00
831	605297.57	53562.14
832	605249.32	53562.14
833	605074.43	53522.93
834	604899.53	53495.80
835	604851.28	53507.86
836	604733.68	53556.10
837	604631.15	53634.51
838	604597.98	53694.82
839	604604.01	53752.11
840	604625.12	53815.44
841	604736.69	53942.09
842	604760.82	54005.41
843	604772.88	54092.86
844	604772.88	54168.24
845	604754.79	54243.63
846	604709.55	54294.90

Обозначение характерных точек границ	Координаты, м (система координат МСК-168 (зона 5))	
	X	Y
847	604649.24	54322.03
848	604549.73	54358.22
849	604356.74	54439.64
850	604281.36	54451.70
851	604151.69	54457.73
852	604049.17	54454.72
853	603880.30	54415.51
854	603693.34	54216.49
855	603521.46	54074.76
856	603400.84	54011.44
857	603316.41	53990.33
858	603231.97	53978.27
859	603160.26	53983.36
860	603133.10	53993.02
861	603111.39	53999.66
862	603059.38	54004.13
863	602911.93	54136.95
864	602782.48	54207.13
865	602574.59	54098.12
866	602111.38	53941.20
867	601678.34	53740.53
868	601495.77	53665.08
869	601473.14	53607.75
870	601464.09	53574.56
871	601471.63	53494.59
872	601521.43	53437.25
873	601691.92	53351.25
874	601839.79	53312.02
875	602135.52	53289.38
876	602392.03	53305.98
877	602576.10	53387.46
878	602660.60	53399.53
879	602687.76	53391.99
880	602702.85	53372.37
881	602710.39	53328.61
882	602708.88	53248.65
883	602648.53	53124.92
884	602494.63	52955.93
885	602355.81	52859.37

Обозначение характерных точек границ	Координаты, м (система координат МСК-168 (зона 5))	
	X	Y
886	602189.84	52815.61
887	601829.23	52782.42
888	601476.16	52743.19
889	601314.71	52714.52
890	601225.69	52673.78
891	601151.76	52589.28
892	601132.14	52504.79
893	601125.85	52371.33
894	601131.55	52330.33
895	601139.65	52271.91
896	601147.79	52210.63
897	601153.24	52139.32
898	601158.08	52105.13
899	601163.94	52009.55
900	601170.56	51953.96
901	601184.54	51884.21
902	601207.04	51817.44
903	601239.66	51742.26
904	601271.72	51701.35
905	601337.86	51634.20
906	601419.81	51572.27
907	601463.92	51558.16
908	601497.78	51530.15
909	601516.90	51502.91
910	601522.09	51486.27
911	601535.23	51443.23
912	601547.21	51389.46
913	601559.35	51326.19
914	601568.43	51256.51
915	601573.75	51212.68
916	601579.12	51125.23
917	601576.96	51026.58
918	601612.67	50976.36
919	601661.20	50916.81
920	601703.42	50855.58
921	601723.83	50811.66
922	601754.14	50737.53
923	601786.56	50645.23
924	601812.56	50556.48

Обозначение характерных точек границ	Координаты, м (система координат МСК-168 (зона 5))	
	X	Y
925	601816.97	50548.13
926	601828.96	50551.70
927	601839.13	50551.80
928	601845.93	50550.91
929	601853.23	50547.11
930	601861.57	50537.51
931	601875.37	50514.88
932	601892.08	50491.80
933	601907.25	50477.43
934	601921.41	50466.92
935	601938.89	50462.74
936	601961.66	50462.98
937	601977.64	50463.15
938	601987.83	50461.32
939	601992.75	50454.59
940	601990.42	50445.85
941	601989.56	50435.66
942	601989.69	50422.58
943	601993.69	50411.00
944	602001.53	50402.36
945	602009.80	50399.54
946	602020.46	50398.68
947	602029.18	50398.78
948	602040.77	50402.29
949	602053.79	50408.24
950	602065.32	50417.09
951	602074.42	50427.36
952	602080.59	50439.05
953	602089.02	50466.28
954	602093.25	50478.44
955	602098.00	50487.69
956	602104.72	50493.58
957	602124.05	50498.15
958	602135.17	50499.72
959	602142.40	50503.19
960	602150.59	50507.15
961	602159.23	50515.00
962	602168.80	50526.24
963	602183.62	50544.81

Обозначение характерных точек границ	Координаты, м (система координат МСК-168 (зона 5))	
	X	Y
964	602197.47	50563.86
965	602209.49	50571.74
966	602223.50	50575.76
967	602244.32	50576.47
968	602269.03	50575.76
969	602283.56	50575.92
970	602296.67	50573.64
971	602303.47	50571.77
972	602315.18	50563.17
973	602320.10	50556.44
974	602324.58	50544.86
975	602331.63	50519.74
976	602337.15	50501.39
977	602342.59	50490.78
978	602349.46	50482.62
979	602357.26	50477.37
980	602367.02	50470.69
981	602383.08	50464.08
982	602407.37	50457.55
983	602437.94	50452.07
984	602460.23	50451.33
985	602473.77	50453.42
986	602481.01	50455.92
987	602490.65	50461.35
988	602498.33	50467.25
989	602506.46	50477.02
990	602512.65	50487.75
991	602515.00	50494.56
992	602516.37	50501.84
993	602516.28	50510.56
994	602515.23	50518.30
995	602511.25	50528.43
996	602509.20	50539.07
997	602508.62	50548.27
998	602510.00	50555.55
999	602514.25	50565.78
1000	602519.94	50576.98
1001	602535.72	50596.53
1002	602561.61	50621.52

Обозначение характерных точек границ	Координаты, м (система координат МСК-168 (зона 5))	
	X	Y
1003	602575.08	50630.87
1004	602591.95	50638.80
1005	602607.90	50641.88
1006	602647.60	50643.75
1007	602664.06	50644.90
1008	602673.22	50649.36
1009	602677.05	50653.27
1010	602678.92	50659.59
1011	602678.85	50666.86
1012	602677.29	50677.02
1013	602678.20	50682.36
1014	602683.00	50686.77
1015	602694.54	50695.13
1016	602703.70	50698.62
1017	602715.83	50696.81
1018	602729.93	50692.11
1019	602751.35	50681.68
1020	602778.68	50663.08
1021	602793.29	50655.00
1022	602807.39	50650.30
1023	602823.87	50649.51
1024	602833.02	50653.96
1025	602840.71	50659.86
1026	602846.46	50666.22
1027	602860.80	50684.79
1028	602870.87	50694.10
1029	602874.73	50695.11
1030	602878.15	50692.72
1031	602881.61	50686.46
1032	602886.50	50681.67
1033	602891.86	50678.82
1034	602897.20	50677.90
1035	602903.48	50679.43
1036	602909.71	50685.31
1037	602917.44	50687.33
1038	602924.22	50687.40
1039	602929.08	50686.00
1040	602936.37	50683.65
1041	602947.11	50676.50

Обозначение характерных точек границ	Координаты, м (система координат МСК-168 (зона 5))	
	X	Y
1042	602955.87	50672.71
1043	602963.65	50669.41
1044	602969.97	50667.05
1045	602975.33	50664.20
1046	602977.78	50661.32
1047	602979.29	50656.01
1048	602980.38	50644.87
1049	602981.46	50634.22
1050	602984.92	50627.96
1051	602989.31	50625.10
1052	602995.12	50624.68
1053	603003.34	50626.71
1054	603008.62	50630.64
1055	603012.92	50636.50
1056	603017.66	50646.72
1057	603021.39	50660.82
1058	603026.48	50682.67
1059	603033.10	50698.73
1060	603042.18	50710.46
1061	603048.43	50714.89
1062	603056.64	50716.91
1063	603063.91	50716.99
1064	603069.75	50713.66
1065	603079.55	50703.59
1066	603089.28	50699.82
1067	603096.54	50699.89
1068	603112.01	50702.48
1069	603122.67	50702.59
1070	603131.40	50701.23
1071	603138.24	50695.98
1072	603141.70	50689.71
1073	603141.77	50682.93
1074	603138.96	50673.69
1075	603135.16	50666.39
1076	603127.05	50655.16
1077	603119.87	50646.84
1078	603118.03	50637.13
1079	603118.59	50630.35
1080	603121.08	50624.08

Обозначение характерных точек границ	Координаты, м (система координат МСК-168 (зона 5))	
	X	Y
1081	603126.91	50621.72
1082	603138.50	50625.24
1083	603145.24	50629.18
1084	603153.95	50630.25
1085	603160.24	50630.80
1086	603169.47	50628.47
1087	603173.87	50625.13
1088	603178.27	50620.81
1089	603181.72	50615.52
1090	603187.64	50605.41
1091	603192.14	50591.89
1092	603199.48	50584.70
1093	603208.72	50580.92
1094	603214.54	50580.98
1095	603220.32	50583.95
1096	603225.10	50589.82
1097	603228.89	50598.10
1098	603229.76	50607.31
1099	603229.65	50617.48
1100	603225.68	50627.13
1101	603209.94	50649.25
1102	603191.79	50671.35
1103	603186.35	50681.47
1104	603188.22	50687.79
1105	603192.52	50693.65
1106	603199.73	50698.57
1107	603208.91	50701.09
1108	603217.14	50701.66
1109	603224.91	50699.81
1110	603232.21	50696.49
1111	603240.99	50690.77
1112	603258.09	50676.90
1113	603279.58	50660.17
1114	603285.91	50657.33
1115	603295.12	50656.46
1116	603308.69	50656.12
1117	603324.20	50654.83
1118	603346.00	50655.06
1119	603362.03	50650.87

Обозначение характерных точек границ	Координаты, м (система координат МСК-168 (зона 5))	
	X	Y
1120	603377.11	50644.25
1121	603386.82	50642.42
1122	603395.06	50642.50
1123	603403.23	50647.92
1124	603406.58	50652.32
1125	603406.48	50661.52
1126	603402.73	50695.89
1127	603404.08	50705.59
1128	603409.37	50709.04
1129	603416.14	50710.56
1130	603429.71	50709.74
1131	603442.33	50707.45
1132	603456.48	50697.43
1133	603462.38	50689.25
1134	603467.89	50672.35
1135	603476.36	50649.67
1136	603486.38	50618.28
1137	603494.35	50597.53
1138	603498.76	50592.73
1139	603504.57	50592.79
1140	603508.42	50595.74
1141	603511.28	50599.65
1142	603511.66	50609.34
1143	603507.86	50648.07
1144	603511.15	50657.79
1145	603515.49	50659.78
1146	603523.20	50663.25
1147	603532.41	50663.35
1148	603541.14	50661.99
1149	603552.31	50659.20
1150	603573.25	50648.76
1151	603582.54	50640.62
1152	603592.34	50629.58
1153	603599.66	50624.82
1154	603606.95	50622.96
1155	603613.25	50622.54
1156	603623.38	50626.52
1157	603634.89	50637.30
1158	603648.89	50642.30

Обозначение характерных точек границ	Координаты, м (система координат МСК-168 (зона 5))	
	X	Y
1159	603659.06	50642.41
1160	603667.80	50640.56
1161	603678.02	50635.34
1162	603687.30	50628.17
1163	603695.17	50617.60
1164	603701.59	50605.07
1165	603704.59	50596.38
1166	603704.19	50588.62
1167	603701.90	50576.00
1168	603696.65	50569.16
1169	603690.42	50562.31
1170	603681.78	50554.95
1171	603669.74	50548.04
1172	603660.58	50543.94
1173	603655.30	50539.04
1174	603649.56	50532.19
1175	603643.89	50519.05
1176	603642.52	50511.28
1177	603642.11	50504.01
1178	603645.64	50490.48
1179	603653.49	50481.84
1180	603661.28	50477.57
1181	603669.05	50475.71
1182	603683.59	50475.38
1183	603694.69	50479.37
1184	603705.74	50487.25
1185	603712.44	50495.07
1186	603715.26	50503.82
1187	603718.48	50519.36
1188	603722.15	50539.27
1189	603726.82	50555.30
1190	603731.09	50564.56
1191	603736.37	50568.49
1192	603746.52	50570.54
1193	603756.71	50569.68
1194	603783.38	50567.05
1195	603787.24	50568.06
1196	603796.91	50570.10
1197	603803.14	50575.98

Обозначение характерных точек границ	Координаты, м (система координат МСК-168 (зона 5))	
	X	Y
1198	603808.40	50582.82
1199	603822.72	50602.84
1200	603843.76	50628.75
1201	603867.75	50650.81
1202	603893.71	50669.50
1203	603915.84	50683.78
1204	603937.04	50694.67
1205	603946.69	50698.65
1206	603957.82	50699.25
1207	603968.48	50698.88
1208	603979.22	50691.24
1209	603988.00	50685.52
1210	603998.75	50676.91
1211	604023.67	50656.34
1212	604033.95	50646.28
1213	604037.91	50638.08
1214	604040.44	50627.45
1215	604040.99	50621.15
1216	604036.74	50611.42
1217	604031.00	50604.57
1218	604023.81	50597.23
1219	604013.72	50589.37
1220	604006.06	50580.57
1221	604004.24	50569.40
1222	604003.87	50558.25
1223	604006.91	50546.17
1224	604014.30	50534.62
1225	604021.13	50529.85
1226	604033.74	50528.05
1227	604045.85	50528.18
1228	604056.96	50530.72
1229	604065.14	50536.62
1230	604071.36	50543.95
1231	604077.07	50553.22
1232	604083.16	50573.15
1233	604087.76	50595.97
1234	604095.80	50614.47
1235	604102.98	50622.30
1236	604109.72	50626.25

Обозначение характерных точек границ	Координаты, м (система координат МСК-168 (зона 5))	
	X	Y
1237	604116.98	50626.81
1238	604126.22	50624.00
1239	604138.38	50618.80
1240	604149.61	50610.68
1241	604164.78	50596.31
1242	604178.98	50581.44
1243	604185.89	50569.88
1244	604186.94	50562.14
1245	604186.99	50556.81
1246	604183.20	50549.50
1247	604176.55	50536.35
1248	604176.69	50523.27
1249	604183.12	50510.25
1250	604201.30	50486.71
1251	604205.28	50476.09
1252	604205.88	50465.92
1253	604203.66	50446.03
1254	604204.74	50435.38
1255	604205.30	50429.09
1256	604207.31	50421.84
1257	604213.69	50414.16
1258	604223.47	50405.54
1259	604248.27	50396.60
1260	604263.81	50392.89
1261	604288.07	50388.78
1262	604301.62	50389.90
1263	604310.30	50393.38
1264	604316.00	50404.59
1265	604314.80	50426.38
1266	604313.51	50456.40
1267	604315.29	50471.44
1268	604321.91	50487.50
1269	604330.56	50493.90
1270	604340.22	50496.42
1271	604365.44	50493.30
1272	604377.58	50490.52
1273	604387.83	50482.88
1274	604392.30	50473.23
1275	604399.79	50451.99

Обозначение характерных точек границ	Координаты, м (система координат МСК-168 (зона 5))	
	X	Y
1276	604405.73	50439.46
1277	604411.63	50430.80
1278	604424.79	50423.67
1279	604432.07	50422.30
1280	604438.84	50423.34
1281	604458.62	50430.82
1282	604478.40	50438.78
1283	604490.99	50438.91
1284	604503.14	50435.65
1285	604511.94	50427.99
1286	604522.22	50416.96
1287	604531.05	50406.87
1288	604537.87	50403.56
1289	604545.61	50404.61
1290	604556.22	50409.08
1291	604564.84	50418.38
1292	604576.31	50432.55
1293	604589.15	50455.46
1294	604610.23	50477.98
1295	604635.25	50493.75
1296	604657.45	50501.25
1297	604685.04	50503.97
1298	604694.76	50500.20
1299	604704.57	50489.16
1300	604711.46	50479.05
1301	604715.06	50459.23
1302	604719.06	50446.67
1303	604723.51	50438.48
1304	604731.77	50436.15
1305	604762.26	50438.41
1306	604799.50	50444.14
1307	604824.12	50452.64
1308	604836.62	50461.00
1309	604861.64	50477.75
1310	604905.01	50498.56
1311	604939.68	50518.31
1312	604956.10	50522.85
1313	604969.67	50522.50
1314	604978.44	50517.75

Обозначение характерных точек границ	Координаты, м (система координат МСК-168 (зона 5))	
	X	Y
1315	604987.24	50509.61
1316	604990.79	50494.63
1317	604994.77	50484.98
1318	605001.19	50473.90
1319	605014.82	50467.26
1320	605033.24	50466.00
1321	605062.72	50472.13
1322	605078.23	50471.33
1323	605087.01	50465.61
1324	605102.20	50449.30
1325	605116.29	50445.57
1326	605123.55	50446.13
1327	605132.71	50450.11
1328	605138.43	50459.37
1329	605159.32	50498.84
1330	605182.15	50539.30
1331	605193.58	50557.35
1332	605201.26	50564.22
1333	605222.44	50576.56
1334	605239.80	50584.01
1335	605256.24	50587.09
1336	605273.20	50586.79
1337	605282.91	50584.47
1338	605298.48	50578.33
1339	605313.15	50565.41
1340	605325.32	50559.72
1341	605341.28	50561.35
1342	605357.25	50563.46
1343	605366.46	50562.10
1344	605376.68	50557.85
1345	605388.83	50554.10
1346	605399.96	50555.67
1347	605408.13	50561.57
1348	605412.42	50567.92
1349	605413.27	50579.07
1350	605414.55	50595.56
1351	605418.28	50609.65
1352	605425.93	50618.94
1353	605436.50	50626.80

Обозначение характерных точек границ	Координаты, м (система координат МСК-168 (зона 5))	
	X	Y
1354	605449.08	50628.39
1355	605457.83	50626.06
1356	605466.13	50619.85
1357	605474.11	50598.13
1358	605487.07	50563.38
1359	605493.71	50530.99
1360	605496.33	50512.12
1361	605498.38	50501.00
1362	605501.62	50493.40
1363	605512.42	50480.43
1364	605535.99	50450.16
1365	605546.73	50442.52
1366	605548.36	50425.09
1367	605547.97	50416.37
1368	605543.21	50408.56
1369	605532.63	50400.70
1370	605507.07	50390.25
1371	605480.58	50375.92
1372	605472.44	50367.11
1373	605468.12	50362.70
1374	605466.75	50355.42
1375	605468.72	50352.05
1376	605473.60	50349.19
1377	605483.31	50346.87
1378	605494.45	50346.99
1379	605509.93	50348.61
1380	605521.08	50348.24
1381	605530.31	50345.92
1382	605539.58	50339.23
1383	605546.00	50327.19
1384	605548.07	50315.10
1385	605547.22	50303.46
1386	605544.91	50293.26
1387	605535.38	50278.14
1388	605526.32	50264.47
1389	605522.52	50257.16
1390	605521.17	50247.94
1391	605523.73	50234.89
1392	605532.07	50224.80

Обозначение характерных точек границ	Координаты, м (система координат МСК-168 (зона 5))	
	X	Y
1393	605566.61	50211.12
1394	605611.37	50192.70
1395	605624.05	50184.60
1396	605649.41	50167.91
1397	605662.09	50159.80
1398	605669.43	50153.10
1399	605672.93	50142.96
1400	605672.04	50134.71
1401	605668.21	50130.31
1402	605661.00	50125.87
1403	605650.37	50122.86
1404	605630.54	50120.22
1405	605611.20	50116.62
1406	605602.56	50108.78
1407	605596.81	50102.90
1408	605596.43	50093.21
1409	605598.45	50084.99
1410	605605.77	50080.22
1411	605612.59	50076.91
1412	605621.79	50077.00
1413	605631.96	50077.11
1414	605644.49	50083.54
1415	605660.86	50092.44
1416	605672.97	50093.05
1417	605683.63	50092.20
1418	605699.17	50088.97
1419	605714.25	50082.35
1420	605720.60	50077.57
1421	605728.44	50069.42
1422	605732.89	50060.74
1423	605733.46	50053.00
1424	605731.10	50047.16
1425	605722.44	50041.25
1426	605707.49	50035.28
1427	605690.08	50031.70
1428	605666.88	50027.58
1429	605659.64	50025.08
1430	605655.82	50019.22
1431	605655.42	50011.46

Обозначение характерных точек границ	Координаты, м (система координат МСК-168 (зона 5))	
	X	Y
1432	605656.95	50004.70
1433	605661.85	49999.42
1434	605668.67	49995.61
1435	605681.27	49994.78
1436	605696.29	49994.94
1437	605705.97	49995.53
1438	605717.12	49994.19
1439	605728.82	49987.05
1440	605736.67	49978.41
1441	605742.10	49968.29
1442	605744.12	49960.08
1443	605744.21	49951.84
1444	605742.42	49938.25
1445	605733.84	49925.08
1446	605714.22	49902.10
1447	605687.37	49875.65
1448	605680.66	49869.28
1449	605677.34	49862.46
1450	605678.38	49855.20
1451	605680.85	49850.87
1452	605684.30	49845.57
1453	605691.62	49840.32
1454	605698.92	49837.01
1455	605716.38	49834.77
1456	605747.39	49834.62
1457	605771.61	49833.90
1458	605784.21	49833.55
1459	605798.77	49830.80
1460	605825.45	49827.21
1461	605837.08	49827.33
1462	605844.83	49827.42
1463	605852.08	49828.95
1464	605858.83	49831.44
1465	605868.46	49836.87
1466	605875.19	49842.28
1467	605879.94	49851.05
1468	605880.84	49857.36
1469	605881.19	49869.96
1470	605879.57	49885.93

Обозначение характерных точек границ	Координаты, м (система координат МСК-168 (зона 5))	
	X	Y
1471	605879.78	49912.10
1472	605882.58	49922.30
1473	605887.36	49928.17
1474	605897.99	49931.19
1475	605905.74	49930.79
1476	605912.06	49928.92
1477	605921.33	49922.72
1478	605931.17	49908.29
1479	605947.01	49875.99
1480	605955.94	49856.22
1481	605962.79	49849.51
1482	605968.62	49847.63
1483	605975.41	49846.73
1484	605988.95	49848.82
1485	606006.39	49849.00
1486	606015.61	49847.65
1487	606022.45	49842.39
1488	606027.85	49835.18
1489	606029.39	49826.96
1490	606028.51	49818.71
1491	606025.18	49812.86
1492	606017.98	49806.49
1493	606007.40	49799.59
1494	605998.76	49792.23
1495	605995.91	49786.39
1496	605995.97	49781.06
1497	605999.41	49775.76
1498	606004.30	49771.45
1499	606014.49	49770.11
1500	606020.29	49771.14
1501	606026.07	49774.11
1502	606033.75	49781.46
1503	606044.31	49790.29
1504	606056.83	49797.21
1505	606069.41	49798.80
1506	606079.59	49797.94
1507	606093.18	49795.66
1508	606102.43	49790.91
1509	606107.86	49781.28

Обозначение характерных точек границ	Координаты, м (система координат МСК-168 (зона 5))	
	X	Y
1510	606109.88	49774.03
1511	606109.95	49767.25
1512	606106.13	49761.39
1513	606099.43	49754.54
1514	606087.85	49750.05
1515	606049.70	49738.99
1516	606035.29	49726.72
1517	606032.46	49719.42
1518	606031.56	49713.60
1519	606032.10	49707.79
1520	606035.55	49702.01
1521	606044.32	49697.75
1522	606060.32	49696.46
1523	606085.02	49696.24
1524	606097.17	49692.98
1525	606107.39	49688.73
1526	606115.68	49683.00
1527	606120.65	49671.42
1528	606127.09	49657.44
1529	606134.52	49642.50
1530	606139.90	49637.71
1531	606149.59	49636.85
1532	606155.88	49637.88
1533	606160.69	49640.84
1534	606164.02	49646.69
1535	606165.37	49656.88
1536	606163.30	49669.46
1537	606155.33	49689.72
1538	606144.89	49715.29
1539	606141.39	49725.43
1540	606141.32	49731.73
1541	606144.66	49737.09
1542	606149.96	49739.57
1543	606162.08	49738.73
1544	606176.65	49735.01
1545	606193.20	49727.43
1546	606211.19	49720.84
1547	606219.92	49719.96
1548	606226.21	49720.52

Обозначение характерных точек границ	Координаты, м (система координат МСК-168 (зона 5))	
	X	Y
1549	606233.46	49722.53
1550	606239.71	49726.47
1551	606244.98	49732.35
1552	606245.86	49740.59
1553	606245.81	49745.44
1554	606244.75	49754.15
1555	606241.27	49762.83
1556	606235.35	49772.46
1557	606221.10	49791.69
1558	606215.69	49799.39
1559	606213.68	49806.63
1560	606212.62	49815.34
1561	606213.03	49822.61
1562	606216.34	49829.92
1563	606224.01	49837.75
1564	606236.52	49846.12
1565	606248.17	49852.28
1566	606260.77	49856.68
1567	606266.78	49858.20
1568	606272.61	49858.40
1569	606278.47	49857.74
1570	606285.26	49855.60
1571	606291.39	49853.64
1572	606296.73	49849.49
1573	606302.55	49843.84
1574	606307.78	49836.87
1575	606315.53	49825.64
1576	606322.18	49815.03
1577	606327.62	49801.99
1578	606332.07	49792.38
1579	606335.31	49780.56
1580	606336.22	49773.22
1581	606336.12	49751.52
1582	606336.28	49741.11
1583	606336.56	49727.02
1584	606337.41	49715.12
1585	606338.52	49702.14
1586	606339.70	49693.28
1587	606341.93	49685.55

Обозначение характерных точек границ	Координаты, м (система координат МСК-168 (зона 5))	
	X	Y
1588	606344.81	49677.41
1589	606348.69	49671.90
1590	606352.02	49669.42
1591	606356.21	49667.18
1592	606360.84	49664.74
1593	606364.78	49663.58
1594	606368.89	49663.51
1595	606371.86	49665.13
1596	606373.50	49667.79
1597	606375.51	49671.99
1598	606377.91	49677.50
1599	606381.45	49687.60
1600	606384.55	49697.91
1601	606387.70	49706.48
1602	606390.37	49710.70
1603	606395.83	49715.23
1604	606401.18	49716.94
1605	606407.43	49717.60
1606	606413.72	49717.17
1607	606419.37	49716.50
1608	606426.37	49714.36
1609	606431.21	49712.14
1610	606436.56	49707.78
1611	606444.19	49700.02
1612	606451.64	49691.39
1613	606458.32	49679.91
1614	606469.02	49664.88
1615	606476.82	49652.36
1616	606480.46	49647.28
1617	606484.69	49644.18
1618	606489.55	49641.31
1619	606496.81	49637.88
1620	606504.02	49635.96
1621	606509.49	49634.21
1622	606515.36	49633.33
1623	606528.12	49633.56
1624	606533.31	49633.75
1625	606540.39	49635.30
1626	606549.18	49637.78

Обозначение характерных точек границ	Координаты, м (система координат МСК-168 (зона 5))	
	X	Y
1627	606555.97	49641.28
1628	606562.32	49645.41
1629	606567.37	49649.49
1630	606574.28	49656.03
1631	606577.19	49659.38
1632	606582.59	49665.65
1633	606591.00	49678.75
1634	606597.15	49688.30
1635	606602.87	49697.83
1636	606607.69	49702.12
1637	606612.13	49705.10
1638	606620.21	49709.07
1639	606634.31	49714.98
1640	606638.95	49720.58
1641	606641.72	49728.06
1642	606642.55	49736.35
1643	606637.81	49757.50
1644	606631.49	49767.27
1645	606631.04	49779.91
1646	606641.23	49792.26
1647	606660.85	49800.94
1648	606676.56	49807.50
1649	606691.01	49812.00
1650	606704.57	49823.14
1651	606709.92	49840.65
1652	606712.01	49856.71
1653	606705.35	49875.79
1654	606698.39	49884.87
1655	606682.23	49890.96
1656	606667.78	49905.10
1657	606659.08	49925.44
1658	606648.95	49949.06
1659	606642.95	49968.17
1660	606644.28	49986.86
1661	606655.71	50001.92
1662	606676.46	50015.98
1663	606699.38	50025.45
1664	606721.79	50030.24
1665	606740.99	50032.25

Обозначение характерных точек границ	Координаты, м (система координат МСК-168 (зона 5))	
	X	Y
1666	606759.66	50030.25
1667	606780.53	50022.33
1668	606793.18	50002.79
1669	606807.44	49975.32
1670	606820.66	49939.82
1671	606833.03	49928.27
1672	606846.41	49925.41
1673	606865.68	49925.43
1674	606875.01	49924.43
1675	606882.59	49916.70
1676	606889.49	49909.62
1677	606894.79	49891.16
1678	606895.43	49873.20
1679	606896.66	49857.25
1680	606909.53	49850.38
1681	606930.07	49851.78
1682	606943.24	49854.91
1683	606952.13	49866.54
1684	606956.04	49887.33
1685	606955.31	49907.96
1686	606945.46	49923.59
1687	606936.38	49935.93
1688	606924.54	49951.49
1689	606920.04	49965.99
1690	606920.18	49980.65
1691	606932.17	49998.39
1692	606947.17	50006.25
1693	606975.08	50005.90
1694	606987.29	49999.01
1695	606998.73	49976.10
1696	607004.70	49957.66
1697	607016.21	49932.76
1698	607033.48	49914.05
1699	607051.01	49906.68
1700	607077.08	49902.28
1701	607118.42	49897.74
1702	607144.84	49902.01
1703	607165.27	49906.73
1704	607177.42	49919.82

Обозначение характерных точек границ	Координаты, м (система координат МСК-168 (зона 5))	
	X	Y
1705	607187.40	49938.15
1706	607187.59	49951.48
1707	607182.26	49970.61
1708	607165.89	49982.69
1709	607140.82	49996.45
1710	607126.30	50012.59
1711	607123.70	50029.82
1712	607126.40	50047.23
1713	607140.48	50062.38
1714	607161.21	50077.11
1715	607186.85	50084.68
1716	607210.35	50077.51
1717	607227.32	50067.46
1718	607255.56	50039.15
1719	607273.56	50018.47
1720	607290.22	50017.06
1721	607308.75	50019.05
1722	607333.65	50028.59
1723	607351.71	50034.56
1724	607376.56	50026.78
1725	607396.61	50023.49
1726	607409.14	50025.94
1727	607425.87	50041.18
1728	607438.55	50058.28
1729	607452.04	50071.42
1730	607467.27	50072.62
1731	607483.34	50069.19
1732	607489.71	50058.10
1733	607493.05	50038.90
1734	607490.96	50022.84
1735	607495.01	49983.68
1736	607498.11	49971.14
1737	607508.91	49966.19
1738	607522.49	49958.01
1739	607534.45	49939.12
1740	607534.33	49923.79
1741	607534.59	49897.82
1742	607537.86	49880.62
1743	607541.72	49865.44

Обозначение характерных точек границ	Координаты, м (система координат МСК-168 (зона 5))	
	X	Y
1744	607549.77	49844.41
1745	607552.97	49829.20
1746	607548.37	49809.06
1747	607540.81	49797.46
1748	607531.14	49789.13
1749	607522.80	49780.84
1750	607515.93	49768.61
1751	607521.71	49755.49
1752	607538.20	49740.09
1753	607555.59	49736.71
1754	607572.13	49738.62
1755	607587.01	49749.81
1756	607598.48	49763.54
1757	607617.25	49777.52
1758	607626.51	49778.52
1759	607639.23	49775.64
1760	607645.61	49764.54
1761	607644.89	49747.20
1762	607639.63	49727.03
1763	607631.83	49703.44
1764	607633.70	49688.18
1765	607643.23	49681.86
1766	607657.04	49685.68
1767	607678.32	49703.75
1768	607687.64	49722.07
1769	607694.79	49744.97
1770	607694.04	49766.25
1771	607686.60	49788.64
1772	607679.94	49807.72
1773	607679.52	49819.69
1774	607685.90	49827.25
1775	607698.88	49835.70
1776	607727.53	49852.04
1777	607768.19	49866.80
1778	607787.31	49870.80
1779	607802.74	49866.69
1780	607815.03	49857.13
1781	607829.60	49839.66
1782	607838.04	49826.64

Обозначение характерных точек границ	Координаты, м (система координат МСК-168 (зона 5))	
	X	Y
1783	607848.89	49820.36
1784	607858.84	49820.71
1785	607868.72	49823.06
1786	607876.80	49838.67
1787	607886.54	49863.66
1788	607901.69	49886.18
1789	607912.63	49895.89
1790	607931.76	49899.90
1791	607951.19	49895.26
1792	607961.66	49880.97
1793	607968.03	49851.22
1794	607980.08	49829.67
1795	607990.25	49824.04
1796	608002.12	49826.45
1797	608014.42	49835.55
1798	608025.18	49850.58
1799	608030.18	49878.07
1800	608029.92	49904.04
1801	608033.91	49922.83
1802	608038.72	49936.99
1803	608048.31	49947.32
1804	608064.24	49957.21
1805	608099.02	49969.10
1806	608140.13	49971.22
1807	608168.50	49976.89
1808	608185.20	49992.80
1809	608192.41	50014.37
1810	608195.75	50032.47
1811	608204.31	50053.42
1812	608210.68	50060.98
1813	608228.43	50066.27
1814	608244.42	50064.84
1815	608264.61	50057.56
1816	608282.36	50062.85
1817	608301.74	50078.19
1818	608319.04	50096.12
1819	608330.82	50101.20
1820	608347.31	50104.45
1821	608358.82	50098.19

Обозначение характерных точек границ	Координаты, м (система координат МСК-168 (зона 5))	
	X	Y
1822	608363.99	50083.72
1823	608364.70	50063.77
1824	608356.76	50044.17
1825	608344.24	50022.41
1826	608333.44	50008.71
1827	608337.96	49993.54
1828	608349.64	49982.64
1829	608366.89	49983.25
1830	608385.85	49991.91
1831	608399.81	50010.39
1832	608411.37	50040.11
1833	608425.57	50070.58
1834	608432.49	50081.71
1835	608443.79	50099.87
1836	608456.90	50123.65
1837	608464.10	50145.22
1838	608463.66	50176.51
1839	608460.68	50204.38
1840	608463.05	50231.11
1841	608469.14	50246.64
1842	608475.30	50260.18
1843	608496.75	50273.60
1844	608511.72	50282.12
1845	608526.34	50281.97
1846	608542.48	50276.55
1847	608560.36	50259.20
1848	608574.65	50231.06
1849	608589.22	50213.59
1850	608611.90	50211.07
1851	608634.86	50219.21
1852	608672.44	50245.85
1853	608699.85	50259.47
1854	608724.26	50264.33
1855	608758.03	50267.53
1856	608799.32	50264.33
1857	608832.94	50252.86
1858	608848.70	50239.43
1859	608855.38	50219.69
1860	608862.98	50192.65

Обозначение характерных точек границ	Координаты, м (система координат МСК-168 (зона 5))	
	X	Y
1861	608872.10	50178.98
1862	608893.78	50167.09
1863	608913.12	50165.11
1864	608934.23	50169.19
1865	608945.30	50175.58
1866	608949.78	50199.05
1867	608941.37	50230.06
1868	608916.21	50265.14
1869	608903.68	50300.00
1870	608902.57	50312.61
1871	608911.17	50332.23
1872	608922.71	50343.97
1873	608937.33	50343.82
1874	608953.72	50331.08
1875	608977.96	50321.94
1876	609005.31	50318.91
1877	609021.65	50307.50
1878	609042.19	50290.25
1879	609054.35	50284.68
1880	609065.63	50285.08
1881	609076.60	50294.13
1882	609083.45	50307.03
1883	609095.61	50338.76
1884	609103.24	50348.36
1885	609118.33	50353.56
1886	609133.47	50357.42
1887	609147.45	50356.59
1888	609161.19	50343.75
1889	609174.34	50328.90
1890	609178.30	50311.05
1891	609179.03	50290.43
1892	609179.90	50265.81
1893	609180.82	50239.87
1894	609189.42	50222.19
1895	609205.58	50216.10
1896	609218.90	50215.24
1897	609237.36	50219.22
1898	609249.13	50224.30
1899	609264.75	50233.51

Обозначение характерных точек границ	Координаты, м (система координат МСК-168 (зона 5))	
	X	Y
1900	609284.89	50246.22
1901	609298.02	50250.68
1902	609315.60	50251.30
1903	609336.97	50248.06
1904	609369.48	50230.56
1905	609388.43	50220.58
1906	609405.64	50222.52
1907	609423.74	50236.48
1908	609440.75	50243.74
1909	609452.84	50240.17
1910	609467.76	50231.38
1911	609473.73	50212.94
1912	609464.78	50203.30
1913	609449.04	50197.41
1914	609436.29	50182.30
1915	609434.06	50170.24
1916	609443.87	50155.93
1917	609461.31	50151.22
1918	609485.19	50152.06
1919	609522.11	50160.03
1920	609535.38	50160.50
1921	609560.73	50157.40
1922	609596.02	50153.14
1923	609625.25	50162.73
1924	609649.52	50168.15
1925	609672.85	50167.84
1926	609701.33	50166.57
1927	609723.44	50152.52
1928	609744.03	50133.29
1929	609777.34	50108.23
1930	609799.39	50095.90
1931	609816.51	50094.22
1932	609834.08	50095.98
1933	609862.59	50110.11
1934	609892.37	50120.29
1935	609930.90	50124.51
1936	610000.38	50121.83
1937	610034.67	50117.35
1938	610048.50	50112.13

Обозначение характерных точек границ	Координаты, м (система координат МСК-168 (зона 5))	
	X	Y
1939	610059.72	50100.55
1940	610080.92	50080.20
1941	610111.22	50075.57
1942	610140.78	50076.05
1943	610163.40	50079.70
1944	610184.06	50090.70
1945	610192.78	50101.27
1946	610192.18	50118.36
1947	610185.38	50133.52
1948	610174.28	50141.68
1949	610150.53	50145.97
1950	610125.25	50153.06
1951	610106.63	50164.95
1952	610089.10	50178.01
1953	610082.57	50201.74
1954	610081.93	50219.96
1955	610086.84	50241.81
1956	610090.69	50261.34
1957	610089.93	50282.98
1958	610084.82	50298.77
1959	610068.67	50305.04
1960	610037.75	50310.79
1961	610006.75	50318.82
1962	609992.68	50330.86
1963	609991.99	50350.23
1964	609999.94	50382.45
1965	610005.87	50407.75
1966	609999.46	50428.06
1967	609985.06	50449.22
1968	609977.32	50475.18
1969	609976.18	50507.08
1970	609979.31	50547.11
1971	609966.98	50574.05
1972	609944.47	50599.48
1973	609918.30	50631.64
1974	609915.10	50657.76
1975	609913.84	50693.07
1976	609917.78	50710.32
1977	609933.89	50737.13

Обозначение характерных точек границ	Координаты, м (система координат МСК-168 (зона 5))	
	X	Y
1978	609979.66	50761.56
1979	610074.53	50780.89
1980	610106.42	50779.73
1981	610176.33	50765.10
1982	610234.95	50747.79
1983	610323.53	50720.12
1984	610362.56	50710.10
1985	610417.45	50701.78
1986	610490.53	50694.10
1987	610539.58	50690.13
1988	610562.63	50681.82
1989	610575.57	50669.74
1990	610584.17	50651.79
1991	610583.64	50634.66
1992	610580.96	50614.04
1993	610539.04	50545.26
1994	610531.77	50525.61
1995	610533.35	50513.12
1996	610539.35	50504.21
1997	610555.38	50501.35
1998	610577.22	50501.57
1999	610580.16	50493.57
2000	610590.38	50465.77
2001	610716.33	50062.71
2002	610731.29	50014.84
2003	610762.86	49747.27
2004	610787.44	49539.07
2005	610810.12	49446.27
2006	610826.83	49377.97
2007	610886.61	49133.48
2008	610888.26	49104.73
2009	610892.54	49030.33
2010	610899.77	48904.66
2011	610902.07	48864.57
2012	610962.48	48634.89
2013	610931.09	48432.56
2014	610917.21	48343.09
2015	610901.84	48244.02
2016	610917.83	48220.28

Обозначение характерных точек границ	Координаты, м (система координат МСК-168 (зона 5))	
	X	Y
2017	610938.25	48189.94
2018	611015.24	48075.59
2019	611090.99	47963.08
2020	611138.00	47893.26
2021	611187.70	47819.46
2022	611238.65	47743.78
2023	611249.28	47727.99
2024	611368.92	47540.24
2025	611424.16	47424.65
2026	611334.81	46916.86
2027	611329.33	46885.74
2028	611327.12	46873.19
2029	611467.57	46778.50
2030	611694.93	46625.22
2031	611848.66	46477.91
2032	612105.70	46270.13
2033	612406.29	46221.60
2034	612420.60	46252.45
2035	612413.24	46269.65
2036	612416.87	46289.32
2037	612448.63	46327.20
2038	612467.32	46354.85
2039	612472.29	46384.89
2040	612486.32	46392.10
2041	612502.40	46372.86
2042	612521.80	46373.07
2043	612544.65	46380.37
2044	612577.93	46401.89
2045	612593.52	46428.52
2046	612575.40	46474.19
2047	612573.40	46497.10
2048	612590.92	46507.87
2049	612601.52	46506.22
2050	612619.19	46502.88
2051	612626.45	46483.56
2052	612642.73	46444.92
2053	612662.07	46450.42
2054	612682.84	46487.68
2055	612698.52	46505.49

Обозначение характерных точек границ	Координаты, м (система координат МСК-168 (зона 5))	
	X	Y
2056	612711.02	46491.51
2057	612732.21	46488.21
2058	612748.07	46490.14
2059	612755.34	46469.05
2060	612767.48	46488.59
2061	612776.09	46508.08
2062	612781.44	46502.85
2063	612783.54	46471.12
2064	612789.13	46442.95
2065	612806.72	46446.66
2066	612818.86	46466.20
2067	612823.82	46498.01
2068	612832.30	46529.85
2069	612846.41	46530.00
2070	612860.78	46505.46
2071	612861.13	46471.94
2072	612872.93	46446.28
2073	612889.94	46436.04
2074	612916.09	46444.30
2075	612944.27	46448.13
2076	612965.47	46444.83
2077	612978.02	46425.56
2078	612976.64	46388.50
2079	612987.56	46356.86
2080	613009.05	46325.33
2081	613037.60	46293.88
2082	613080.22	46266.11
2083	613101.38	46266.34
2084	613133.09	46270.20
2085	613161.47	46254.63
2086	613166.82	46216.18
2087	613179.43	46184.93
2088	613207.05	46152.48
2089	613233.06	46143.21
2090	613305.26	46152.16
2091	613414.60	46163.90
2092	613451.84	46188.08
2093	613469.94	46205.65
2094	613470.62	46227.61

Обозначение характерных точек границ	Координаты, м (система координат МСК-168 (зона 5))	
	X	Y
2095	613462.94	46262.29
2096	613474.55	46288.94
2097	613498.00	46319.38
2098	613499.54	46347.75
2099	613469.17	46365.73
2100	613463.41	46391.28
2101	613481.97	46452.76
2102	613481.67	46481.12
2103	613512.34	46520.78
2104	613571.34	46562.57
2105	613574.62	46598.28
2106	613573.70	46622.30
2107	613594.94	46666.19
2108	613617.54	46691.13
2109	613622.75	46716.80
2110	613624.22	46751.57
2111	613660.57	46773.00
2112	613703.50	46778.03
2113	613736.35	46784.78
2114	613750.82	46800.49
2115	613761.53	46825.30
2116	613768.45	46862.88
2117	613796.55	46886.05
2118	613828.60	46795.83
2119	613822.86	46732.65
2120	613819.62	46693.28
2121	613822.68	46663.12
2122	613874.83	46574.03
2123	613891.25	46491.88
2124	613906.74	46410.63
2125	613925.99	46319.36
2126	613951.24	46254.31
2127	614011.62	46177.57
2128	614085.91	46070.42
2129	614133.59	46014.27
2130	614189.69	45904.94
2131	614232.29	45828.76
2132	614284.57	45714.74
2133	614340.37	45560.51

Обозначение характерных точек границ	Координаты, м (система координат МСК-168 (зона 5))	
	X	Y
2134	614386.43	45449.52
2135	614407.23	45385.49
2136	614427.71	45350.87
2137	614439.48	45309.42
2138	614712.80	45138.01
2139	614959.89	44983.05
2140	615256.25	44758.46
2141	615315.24	44748.36
2142	615597.76	44697.64
2143	615744.30	44671.33
2144	615789.16	44663.28
2145	615830.20	44655.91
2146	615889.17	44645.32
2147	615938.48	44636.47
2148	616241.43	44581.12
2149	616284.37	44545.26
2150	616294.63	44536.69
2151	616433.05	44421.36
2152	616473.07	44388.02
2153	616628.62	44258.42
2154	616735.74	44169.67
2155	616850.28	44045.23
2156	616885.29	44007.19
2157	616992.72	43890.46
2158	617064.78	43812.21
2159	617185.91	43680.69
2160	617219.61	43644.10
2161	617221.28	43627.05
2162	617246.66	43367.79
2163	617253.93	43292.59
2164	617256.39	43267.21
2165	617260.75	43222.12
2166	617274.14	42842.39
2167	617341.53	42847.72
2168	617394.83	42857.42
2169	617424.43	42868.21
2170	617517.90	42914.83
2171	617701.51	43007.56
2172	617745.11	43030.87

Обозначение характерных точек границ	Координаты, м (система координат МСК-168 (зона 5))	
	X	Y
2173	617792.15	43048.20
2174	617893.10	43079.45
2175	618029.17	43108.27
2176	618060.79	43126.39
2177	618089.83	43147.92
2178	618110.25	43188.27
2179	618124.26	43222.60
2180	618146.42	43252.67
2181	618172.91	43268.20
2182	618192.56	43281.98
2183	618221.57	43312.94
2184	618244.55	43354.16
2185	618272.64	43403.96
2186	618320.18	43483.14
2187	618346.08	43514.81
2188	618413.46	43575.36
2189	618522.32	43649.12
2190	618592.20	43693.39
2191	618607.66	43698.34
2192	618652.25	43693.44
2193	618703.81	43680.81
2194	618728.28	43671.13
2195	618853.00	43635.79
2196	618923.83	43639.34
2197	619098.87	43653.08
2198	619148.55	43652.47
2199	619176.27	43641.99
2200	619204.85	43619.29
2201	619229.31	43610.43
2202	619243.16	43610.49
2203	619255.36	43615.43
2204	619278.09	43635.07
2205	619311.62	43655.21
2206	619321.51	43664.28
2207	619356.89	43671.50
2208	619390.52	43671.64
2209	619420.64	43666.45
2210	619445.53	43636.44
2211	619468.78	43595.87

Обозначение характерных точек границ	Координаты, м (система координат МСК-168 (зона 5))	
	X	Y
2212	619484.82	43569.07
2213	619535.80	43509.74
2214	619590.28	43448.66
2215	619651.57	43445.41
2216	619698.71	43480.61
2217	619737.02	43536.82
2218	619773.65	43575.49
2219	619773.66	43575.50
2220	619812.14	43588.34
2221	619877.93	43615.47
2222	619962.90	43652.07
2223	620028.95	43690.17
2224	620099.72	43728.29
2225	620176.87	43749.09
2226	620247.73	43763.56
2227	620315.47	43766.99
2228	620364.37	43753.00
2229	620509.66	43663.74
2230	620540.86	43624.38
2231	620579.32	43569.44
2232	620615.71	43528.60
2233	620625.24	43515.94
2234	620666.96	43485.29
2235	620697.94	43468.76
2236	620763.29	43441.51
2237	620742.88	43396.07
2238	620823.64	43426.35
2239	620905.56	43457.07
2240	620972.24	43482.07
2241	621822.10	43800.73
2242	622041.32	43883.03
2243	622286.54	43975.08
2244	622382.12	44010.96
2245	622432.62	44029.92
2246	622469.13	44043.63
2247	622523.02	44063.86
2248	622563.62	44079.10
2249	622616.32	44098.87
2250	622644.27	44109.36

Обозначение характерных точек границ	Координаты, м (система координат МСК-168 (зона 5))	
	X	Y
2251	622837.79	44181.97
2252	622908.13	44208.37
2253	622936.65	44219.07
2254	622992.70	44240.10
2255	623146.06	44297.64
2256	623199.52	44317.71
2257	623269.53	44343.97
2258	623435.77	44406.35
2259	623715.77	44470.98
2260	623726.15	44473.38
2261	623770.12	44624.92
2262	623783.34	44676.20
2263	623794.44	44714.79
2264	623802.90	44776.64
2265	623799.73	44912.49
2266	623789.68	44987.55
2267	623750.56	45073.72
2268	623712.50	45157.77
2269	623665.99	45207.99
2270	623593.04	45249.75
2271	623551.28	45292.04
2272	623524.32	45328.51
2273	623503.17	45362.87
2274	623502.64	45394.06
2275	623509.52	45423.13
2276	623529.60	45441.11
2277	623553.92	45448.51
2278	623597.27	45446.92
2279	623650.13	45430.54
2280	623688.72	45432.12
2281	623730.48	45462.78
2282	623739.46	45496.61
2283	623726.25	45540.49
2284	623695.06	45569.03
2285	623657.00	45578.02
2286	623613.65	45591.76
2287	623597.80	45609.74
2288	623602.55	45659.43
2289	623618.41	45702.24

Обозначение характерных точек границ	Координаты, м (система координат МСК-168 (зона 5))	
	X	Y
2290	623632.68	45719.16
2291	623649.60	45726.56
2292	623652.77	45761.45
1	623649.42	45843.75

Площадь муниципального образования 15475,39 га.

Приложение 14
к Закону края
от 21 ноября 2024 г. № 8-3285

Приложение 14
к Закону края
от 18 февраля 2005 г. № 13-3007

Текстовое описание местоположения границ муниципального образования Гладковский сельсовет

По смежеству с землями муниципального образования
Нагорновский сельсовет

Граница муниципального образования Гладковский сельсовет по смежеству с землями муниципального образования Нагорновский сельсовет проходит от узловой точки 1 до узловой точки 440 протяженностью 17853,10 м.

От точки 1 – узловой точки пересечения границ муниципального образования Агинский сельсовет, муниципального образования Гладковский сельсовет и муниципального образования Нагорновский сельсовет граница идет общим направлением на северо-восток извилистой линией 11424,58 м по середине реки Анжа вниз по течению до точки 390.

От точки 390 граница следует на юго-восток прямой линией 1651,35 м по болоту, лесу и пашне до точки 402. Далее граница проходит на юго-запад прямой линией 1300,79 м по пашне, пересекая полевую дорогу, до точки 415. Затем граница идет на юго-восток прямой линией 3001,35 м по пашне, пересекая проселочную дорогу и полевые дороги, по сенокосу, заболоченной местности и пастбищу до безымянной протоки реки Кан (точка 429).

От точки 429 граница следует плавной линией общим расстоянием 475,03 м по середине безымянной протоки реки Кан вниз по течению: на северо-восток до точки 436, на юго-восток до реки Кан до точки 440 – узловой точки пересечения границ муниципального образования Нагорновский сельсовет, муниципального образования Гладковский сельсовет и муниципального образования Тугачинский сельсовет.

По смежеству с землями муниципального образования
Тугачинский сельсовет

Граница муниципального образования Гладковский сельсовет по смежеству с землями муниципального образования Тугачинский сельсовет проходит от узловой точки 440 до узловой точки 864 протяженностью 30624,55 м.

От точки 440 – узловой точки пересечения границ муниципального образования Нагорновский сельсовет, муниципального образования Гладковский сельсовет и муниципального образования Тугачинский сельсовет граница идет

общим направлением на юг извилистой линией 30624,55 м по середине реки Кан вверх по течению до точки 864 – узловой точки пересечения границ муниципального образования Тугачинский сельсовет, муниципального образования Гладковский сельсовет и муниципального образования Орьевский сельсовет.

По смежеству с землями муниципального образования
Орьевский сельсовет

Граница муниципального образования Гладковский сельсовет по смежеству с землями муниципального образования Орьевский сельсовет проходит от узловой точки 864 до узловой точки 1639 протяженностью 16218,87 м.

От точки 864 – узловой точки пересечения границ муниципального образования Тугачинский сельсовет, муниципального образования Гладковский сельсовет и муниципального образования Орьевский сельсовет граница следует на юго-запад ломаной линией 1398,63 м по лесу, пересекая автомобильную дорогу Кан – Орье, по пастбищу до точки 868.

От точки 868 граница идет на запад плавной линией 176,36 м по лесу до точки 871. Далее граница проходит общим направлением на север плавной линией 1313,12 м по лесу и болоту до точки 880. Затем граница следует на юго-запад плавной линией 2009,62 м по болоту и лесу до точки 892. Далее граница идет на северо-запад ломаной линией 2173,36 м по лесу, пересекая полевую дорогу, до реки Кирель (точка 925).

От точки 925 граница следует общим направлением на север извилистой линией 9147,78 м по середине реки Кирель вниз по течению до точки 1639 – узловой точки пересечения границ муниципального образования Орьевский сельсовет, муниципального образования Гладковский сельсовет, муниципального образования Вознесенский сельсовет и муниципального образования Большеильбинский сельсовет.

По смежеству с землями муниципального образования
Большеильбинский сельсовет

Граница муниципального образования Гладковский сельсовет по смежеству с землями муниципального образования Большеильбинский сельсовет проходит от узловой точки 1639 до узловой точки 2166 протяженностью 21809,08 м.

От точки 1639 – узловой точки пересечения границ муниципального образования Орьевский сельсовет, муниципального образования Гладковский сельсовет, муниципального образования Вознесенский сельсовет и муниципального образования Большеильбинский сельсовет граница идет общим направлением на северо-восток извилистой линией 8102,33 м по середине реки Кирель вниз по течению до точки 1998.

От точки 1998 граница следует на северо-запад ломаной линией 1914,02 м по пастбищу, пашне и лесу, пересекая безымянный ручей, до точки 2012. Затем граница проходит на юго-запад прямой линией 395,55 м по пашне до точки 2015.

Далее граница идет на северо-запад прямой линией 972,84 м по пашне, пересекая полевую дорогу, по лесу до точки 2025.

От точки 2025 граница следует на юго-запад прямой линией 559,93 м по лесу, пересекая полевую дорогу, по пашне до точки 2028. Затем граница проходит на северо-запад ломаной линией 1291,51 м по границе пашни и по лесу до реки Ильбин (точка 2033). Далее граница идет общим направлением на северо-восток извилистой линией 2690,38 м по середине реки Ильбин вниз по течению до устья безымянного ручья (точка 2117).

От точки 2117 граница следует в северо-западном направлении плавной линией 1733,89 м по руслу безымянного ручья вверх по течению до точки 2137. Затем граница проходит в северо-западном направлении ломаной линией 3344,68 м по сенокосу, лесу, пересекая проселочную дорогу и просеку, по пашне до точки 2160.

От точки 2160 граница идет на запад ломаной линией 803,95 м по лесу и сенокосу до точки 2166 – узловой точки пересечения границ муниципального образования Большеильбинский сельсовет, муниципального образования Гладковский сельсовет и муниципального образования Агинский сельсовет.

По смежеству с землями муниципального образования
Агинский сельсовет

Граница муниципального образования Гладковский сельсовет по смежеству с землями муниципального образования Агинский сельсовет проходит от узловой точки 2166 до узловой точки 1 протяженностью 9195,63 м.

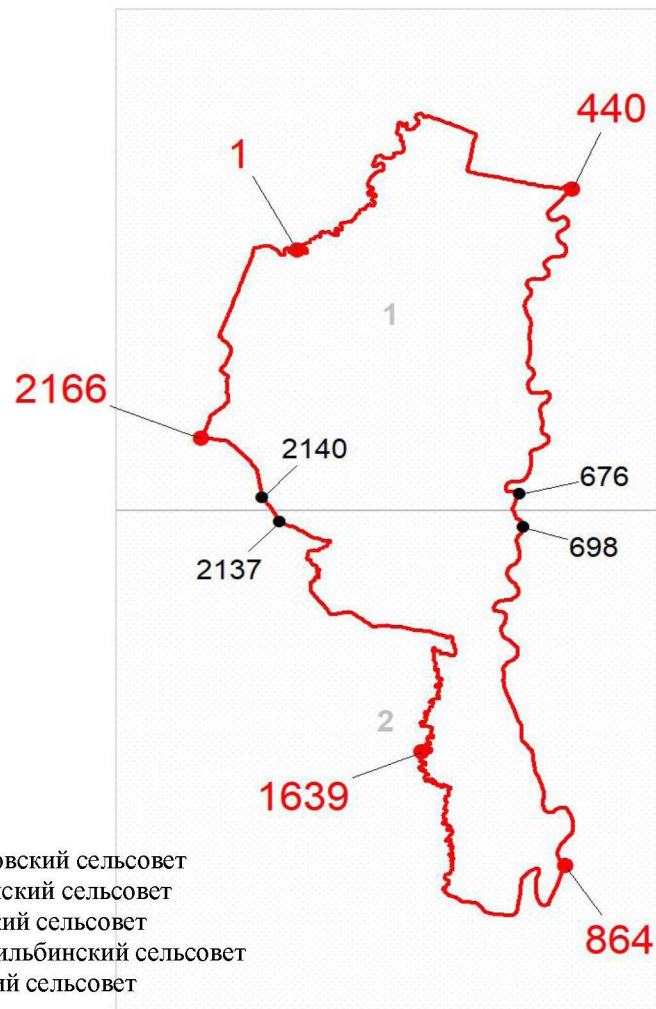
От точки 2166 – узловой точки пересечения границ муниципального образования Большеильбинский сельсовет, муниципального образования Гладковский сельсовет и муниципального образования Агинский сельсовет граница следует в северо-восточном направлении ломаной линией 1655,82 м по сенокосу и пашне, пересекая автомобильную дорогу Агинское – Гладково – Тугач, до точки 2191.

От точки 2191 граница идет ломаной линией по сенокосу: на северо-запад 1129,16 м до точки 2214, на северо-восток 822,45 м до точки 2227. Далее граница проходит на северо-запад ломаной линией 616,72 м по сенокосу, пересекая полевую дорогу, до точки 2237. Затем граница следует на северо-восток прямой линией 3174,18 м по сенокосу, болоту, лесу и пастбищу до реки Анжа (точка 2260).

От точки 2260 граница идет общим направлением на юго-восток извилистой линией 1797,30 м по середине реки Анжа вниз по течению до точки 1 – узловой точки пересечения границ муниципального образования Агинский сельсовет, муниципального образования Гладковский сельсовет и муниципального образования Нагорновский сельсовет.

Графическое отображение местоположения границ муниципального образования Гладковский сельсовет

Раздел I. Обзорная схема местоположения границ муниципального образования



Описание смежеств:

1 – 440	Нагорновский сельсовет
440 – 864	Тугачинский сельсовет
864 – 1639	Орьевский сельсовет
1639 – 2166	Большеильбинский сельсовет
2166 – 1	Агинский сельсовет

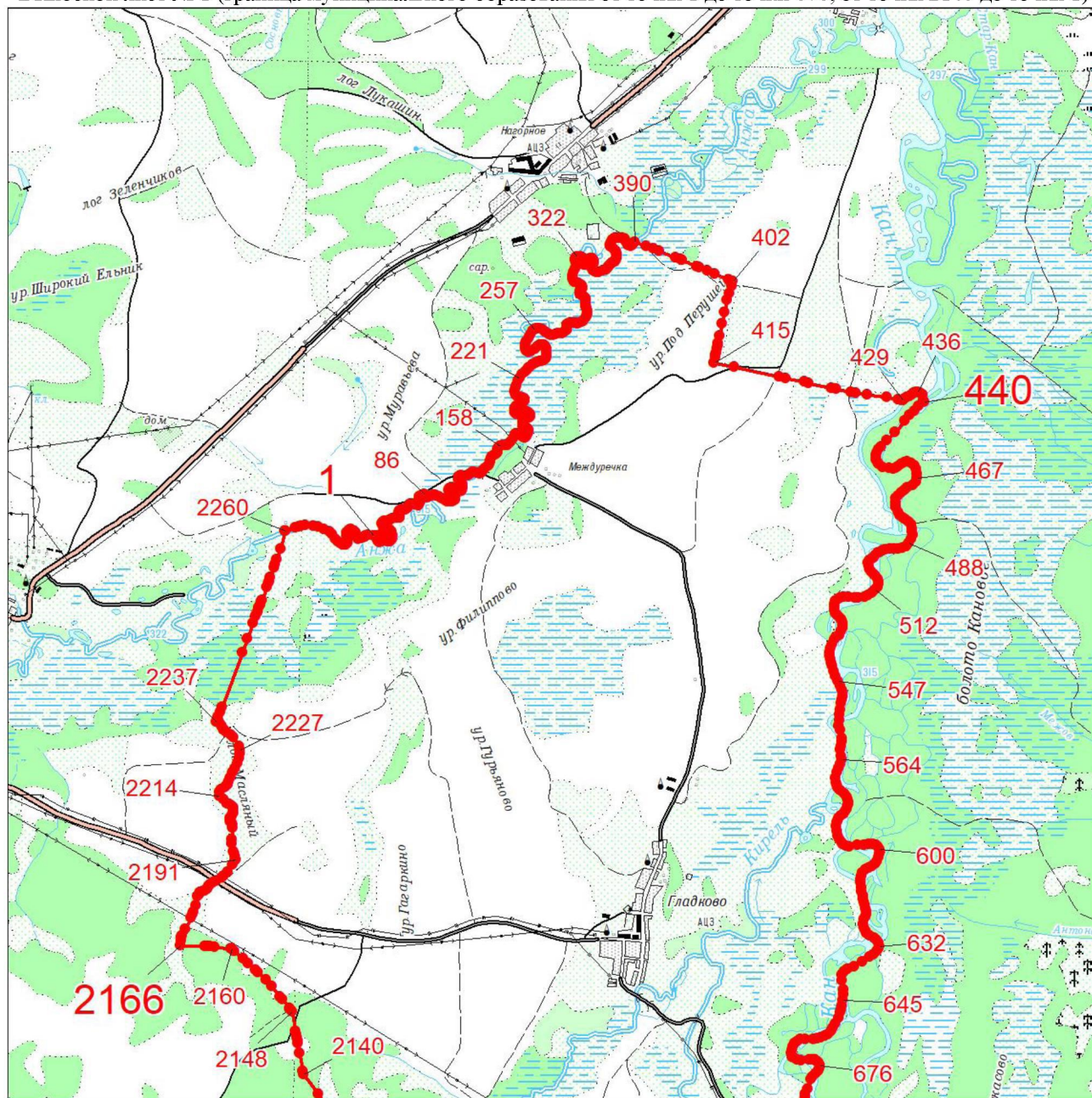
Масштаб 1:250000

Используемые условные знаки и обозначения:

	Граница муниципального образования
	Узловая точка границы муниципального образования и её номер
	Поворотная точка границы муниципального образования и её номер
	Номер выносного листа обзорной схемы местоположения границ муниципального образования




Раздел II. Выносные листы обзорной схемы местоположения границ муниципального образования

Выносной лист № 1 (граница муниципального образования от точки 1 до точки 676, от точки 2140 до точки 1)

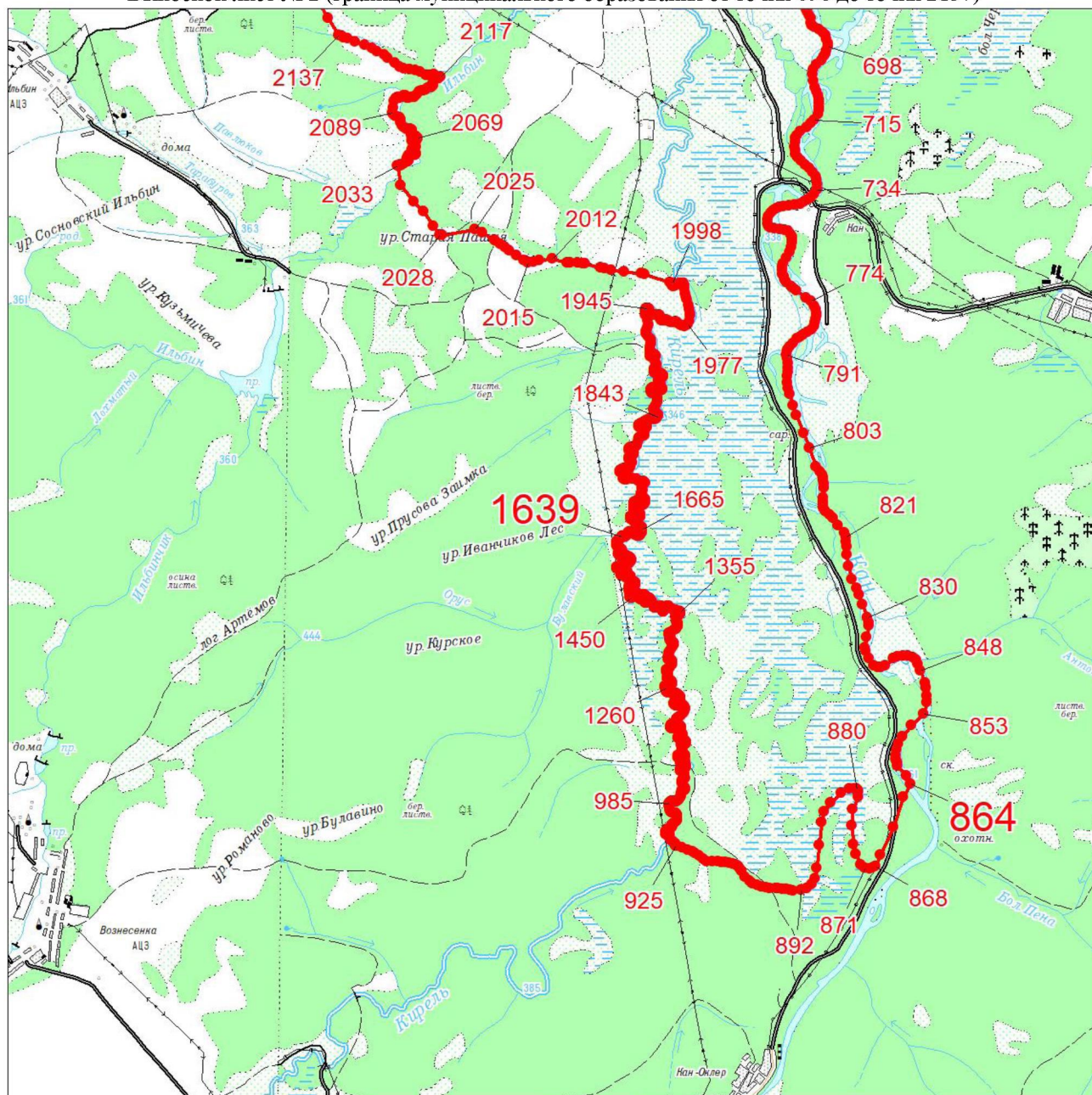


Масштаб 1:100000

Условные обозначения:




- | | |
|---|--|
|  | Граница муниципального образования |
|  | Характерная точка границы муниципального образования |
|  | Надписи номеров характерных точек границы муниципального образования |

Выносной лист № 2 (граница муниципального образования от точки 698 до точки 2137)



Масштаб 1:100000

Условные обозначения:

	Граница муниципального образования
	Характерная точка границы муниципального образования
	Надписи номеров характерных точек границы муниципального образования

Приложение 16
к Закону края
от 21 ноября 2024 г. № 8-3285

Приложение 16
к Закону края
от 18 февраля 2005 г. № 13-3007

**Координаты характерных точек границ
муниципального образования Кулижниковский сельсовет**

Обозначение характерных точек границ	Координаты, м (система координат МСК-168 (зона 5))	
	X	Y
1	628450.96	23013.58
2	628423.97	23063.58
3	628342.98	23198.43
4	628316.87	23242.98
5	628228.89	23393.17
6	628178.70	23499.22
7	628134.75	23573.02
8	628082.63	23669.40
9	628080.10	23705.77
10	628079.06	23738.13
11	628067.36	23757.23
12	628033.85	23786.33
13	627992.83	23831.45
14	627951.21	23885.34
15	627918.50	23927.82
16	627805.97	24067.48
17	627758.42	24131.22
18	627710.10	24219.08
19	627685.55	24275.07
20	627660.50	24302.63
21	627644.01	24329.06
22	627651.74	24353.47
23	627686.32	24383.06
24	627760.60	24415.41
25	627839.18	24446.49
26	627940.58	24475.50
27	627957.41	24475.63

Обозначение характерных точек границ	Координаты, м (система координат МСК-168 (зона 5))	
	X	Y
28	627998.83	24476.06
29	628019.66	24476.60
30	628113.94	24475.15
31	628173.28	24474.84
32	628203.50	24475.86
33	628242.90	24480.69
34	628312.29	24493.51
35	628371.19	24507.14
36	628400.24	24508.12
37	628446.72	24509.70
38	628516.57	24508.58
39	628589.97	24505.26
40	628643.46	24505.91
41	628664.42	24505.46
42	628700.30	24511.33
43	628718.48	24524.74
44	628741.87	24556.93
45	628755.14	24578.31
46	628775.64	24591.80
47	628807.92	24601.04
48	628895.79	24617.97
49	628966.34	24630.83
50	629040.27	24647.30
51	629086.61	24653.52
52	629120.69	24643.05
53	629143.25	24628.70
54	629172.47	24604.04
55	629205.56	24622.62
56	629286.92	24654.08
57	629364.53	24724.08
58	629396.82	24767.59
59	629372.69	24812.72
60	629359.60	24861.42
61	629332.94	24960.61
62	629306.19	25039.03
63	629272.97	25192.52
64	629264.18	25259.86
65	629242.96	25352.29
66	629216.12	25461.75

Обозначение характерных точек границ	Координаты, м (система координат МСК-168 (зона 5))	
	X	Y
67	629204.30	25514.00
68	629189.50	25564.13
69	629168.08	25631.24
70	629164.10	25660.47
71	629162.33	25715.09
72	629157.89	25789.87
73	629173.39	25843.05
74	629189.54	25876.00
75	629232.24	25934.15
76	629258.12	25979.58
77	629314.68	26047.32
78	629380.68	26136.64
79	629443.38	26233.95
80	629465.47	26271.15
81	629471.31	26278.43
82	629485.56	26318.92
83	629488.34	26376.12
84	629494.62	26452.48
85	629504.17	26539.24
86	629505.81	26552.16
87	629453.98	26541.45
88	629371.81	26535.62
89	629225.41	26535.22
90	629109.37	26538.90
91	628980.66	26557.40
92	628899.42	26569.89
93	628841.27	26575.66
94	628779.79	26589.76
95	628720.34	26617.62
96	628682.18	26642.47
97	628642.48	26675.98
98	628602.30	26724.42
99	628560.76	26776.54
100	628541.29	26800.78
101	628495.57	26827.86
102	628439.94	26853.36
103	628325.64	26883.10
104	628202.54	26915.03
105	628116.85	26945.73

Обозначение характерных точек границ	Координаты, м (система координат МСК-168 (зона 5))	
	X	Y
106	628085.19	26962.09
107	628070.37	26996.44
108	628061.78	27069.60
109	628054.35	27145.29
110	628051.80	27165.14
111	628006.31	27105.37
112	627995.89	27149.19
113	627993.03	27176.65
114	627974.78	27192.76
115	627951.30	27218.54
116	627917.31	27264.63
117	627858.09	27360.07
118	627821.50	27425.76
119	627813.03	27444.17
120	627789.70	27495.55
121	627777.89	27522.88
122	627767.64	27556.15
123	627746.55	27640.99
124	627725.14	27725.65
125	627709.11	27794.99
126	627700.88	27824.29
127	627692.90	27834.72
128	627659.71	27868.73
129	627628.68	27882.95
130	627573.27	27894.82
131	627521.06	27902.22
132	627470.58	27903.56
133	627378.92	27901.98
134	627284.41	27894.19
135	627224.82	27893.68
136	627176.79	27913.45
137	627094.10	27965.64
138	627031.84	28000.19
139	626983.37	28033.68
140	626905.50	28080.67
141	626853.67	28103.54
142	626807.30	28128.87
143	626674.66	28197.82
144	626594.88	28232.36

Обозначение характерных точек границ	Координаты, м (система координат МСК-168 (зона 5))	
	X	Y
145	626566.33	28251.04
146	626484.31	28290.68
147	626387.79	28330.85
148	626382.48	28334.81
149	626347.86	28349.16
150	626283.83	28376.98
151	626248.94	28399.60
152	626231.73	28419.70
153	626182.23	28478.03
154	626160.05	28491.76
155	626147.41	28498.57
156	626128.53	28506.21
157	626097.38	28509.29
158	626054.42	28525.42
159	626024.77	28546.14
160	626002.45	28564.00
161	625989.61	28577.02
162	625952.79	28595.42
163	625929.91	28598.78
164	625909.10	28602.22
165	625861.21	28610.94
166	625824.38	28629.35
167	625760.35	28679.06
168	625732.26	28691.22
169	625670.58	28705.15
170	625636.39	28725.85
171	625569.35	28770.20
172	625545.54	28785.42
173	625530.83	28789.29
174	625502.98	28794.18
175	625483.42	28798.16
176	625456.50	28795.74
177	625417.82	28808.86
178	625386.30	28823.66
179	625352.84	28844.25
180	625342.02	28850.47
181	625320.41	28865.02
182	625301.19	28878.96
183	625268.23	28909.30

Обозначение характерных точек границ	Координаты, м (система координат МСК-168 (зона 5))	
	X	Y
184	625260.07	28924.22
185	625264.59	28937.77
186	625274.96	28979.93
187	625277.55	29014.05
188	625274.29	29034.59
189	625293.08	29057.91
190	625301.59	29158.87
191	625279.70	29211.17
192	625243.20	29270.78
193	625198.20	29331.60
194	625131.29	29413.10
195	625072.91	29473.92
196	625021.82	29540.83
197	624960.99	29618.68
198	624875.84	29690.44
199	624791.91	29740.32
200	624759.44	29742.43
201	624716.06	29739.13
202	624665.25	29737.91
203	624593.67	29739.21
204	624534.10	29735.45
205	624465.56	29735.16
206	624388.06	29749.04
207	624301.30	29760.61
208	624262.55	29759.45
209	624200.66	29731.11
210	624170.58	29707.40
211	624108.11	29650.72
212	624046.23	29587.67
213	624001.11	29533.88
214	623975.67	29488.77
215	623950.79	29425.72
216	623934.60	29365.57
217	623922.45	29320.46
218	623907.42	29285.75
219	623870.40	29239.48
220	623847.26	29208.83
221	623818.92	29196.10
222	623774.39	29194.95

Обозначение характерных точек границ	Координаты, м (система координат МСК-168 (зона 5))	
	X	Y
223	623742.00	29215.19
224	623722.91	29266.09
225	623708.45	29296.74
226	623690.52	29303.68
227	623669.70	29290.38
228	623636.73	29243.53
229	623583.52	29169.50
230	623545.34	29089.68
231	623474.78	28974.00
232	623451.21	28918.82
233	623437.99	28880.81
234	623416.94	28813.21
235	623420.41	28768.67
236	623420.41	28716.04
237	623404.22	28655.31
238	623373.56	28589.95
239	623337.70	28538.47
240	623296.64	28500.30
241	623218.56	28438.99
242	623140.47	28404.87
243	623115.60	28397.35
244	623087.26	28403.13
245	623067.02	28422.22
246	623057.76	28443.04
247	623054.87	28468.49
248	623068.17	28502.62
249	623083.79	28539.05
250	623077.43	28584.17
251	623062.39	28609.62
252	623039.83	28613.09
253	623009.18	28604.99
254	622972.16	28573.76
255	622902.18	28523.44
256	622876.73	28484.11
257	622859.95	28475.43
258	622822.40	28476.76
259	622757.12	28526.33
260	622706.72	28542.86
261	622639.79	28547.82

Обозначение характерных точек границ	Координаты, м (система координат МСК-168 (зона 5))	
	X	Y
262	622551.10	28546.57
263	622473.60	28544.26
264	622399.56	28551.78
265	622361.97	28563.92
266	622315.70	28583.01
267	622271.74	28604.41
268	622232.41	28639.11
269	622213.32	28651.84
270	622168.21	28659.36
271	622091.28	28651.84
272	622011.47	28653.57
273	621925.29	28651.84
274	621890.00	28651.26
275	621849.52	28631.02
276	621806.72	28626.39
277	621741.36	28640.27
278	621681.21	28631.60
279	621652.29	28637.38
280	621651.13	28659.36
281	621682.94	28717.20
282	621681.21	28784.87
283	621653.44	28847.33
284	621654.11	28921.35
285	621642.13	28915.61
286	621606.96	28898.74
287	621294.23	28795.64
288	621088.89	28725.88
289	620982.79	28690.19
290	620852.20	28645.30
291	620279.95	28448.20
292	620216.28	28426.43
293	620103.67	28388.29
294	619815.79	28290.09
295	619616.25	28226.70
296	618915.56	27974.04
297	618775.12	27919.20
298	618388.73	27786.85
299	618078.07	27680.45
300	617829.12	27590.42

Обозначение характерных точек границ	Координаты, м (система координат МСК-168 (зона 5))	
	X	Y
301	617538.36	27485.51
302	617447.59	27453.43
303	617307.40	27403.89
304	616824.57	27233.25
305	616638.47	27120.35
306	616598.89	27089.58
307	616417.37	26948.49
308	616147.52	26738.74
309	616238.12	26561.55
310	616258.73	26521.25
311	616322.90	26388.25
312	616382.51	26265.50
313	616484.25	26056.50
314	616513.66	25996.10
315	616570.36	25879.63
316	616577.20	25865.66
317	616573.09	25830.78
318	616567.63	25789.28
319	616563.56	25728.15
320	616563.16	25692.96
321	616565.69	25667.13
322	616585.30	25610.57
323	616594.40	25568.19
324	616613.97	25496.75
325	616627.25	25450.11
326	616651.86	25383.16
327	616668.47	25313.86
328	616691.81	25276.92
329	616724.73	25235.17
330	616714.06	25224.32
331	616582.92	25098.73
332	616555.84	25072.80
333	616519.10	25037.61
334	616493.33	25012.93
335	616478.30	24998.51
336	616336.30	24862.25
337	616163.65	24697.29
338	616048.51	24587.53
339	615988.21	24530.04

Обозначение характерных точек границ	Координаты, м (система координат МСК-168 (зона 5))	
	X	Y
340	615952.67	24496.16
341	615789.23	24321.08
342	615804.10	24318.55
343	615831.79	24303.35
344	615853.39	24300.80
345	615862.05	24309.79
346	615869.62	24324.65
347	615875.90	24357.15
348	615890.21	24379.01
349	615905.29	24412.65
350	615916.05	24413.83
351	615929.91	24406.23
352	615937.92	24396.56
353	615941.14	24380.92
354	615945.39	24362.35
355	615961.24	24352.83
356	615969.35	24338.26
357	615970.73	24315.71
358	615976.07	24291.27
359	615990.94	24281.73
360	616017.69	24265.53
361	616045.35	24253.28
362	616090.70	24238.41
363	616124.24	24226.27
364	616160.84	24207.31
365	616185.27	24206.22
366	616237.48	24222.42
367	616242.11	24211.74
368	616255.13	24196.28
369	616263.11	24188.57
370	616272.90	24188.75
371	616288.47	24194.92
372	616302.10	24200.08
373	616315.75	24204.26
374	616330.55	24198.64
375	616332.90	24177.09
376	616333.28	24155.51
377	616328.67	24139.72
378	616347.37	24135.16

Обозначение характерных точек границ	Координаты, м (система координат МСК-168 (зона 5))	
	X	Y
379	616374.70	24159.10
380	616388.86	24178.95
381	616409.16	24207.76
382	616434.95	24212.65
383	616447.00	24209.08
384	616467.43	24230.94
385	616466.56	24262.43
386	616477.62	24282.44
387	616487.47	24284.91
388	616504.99	24283.71
389	616512.77	24273.94
390	616520.90	24240.13
391	616521.20	24223.71
392	616531.02	24203.67
393	616544.52	24190.02
394	616557.43	24173.82
395	616558.65	24140.99
396	616558.93	24125.19
397	616561.06	24111.96
398	616570.23	24093.18
399	616571.81	24075.51
400	616565.73	24062.76
401	616563.51	24045.66
402	616571.27	24035.06
403	616589.63	24031.61
404	616624.45	24025.29
405	616632.86	24014.07
406	616633.53	23976.80
407	616639.47	23961.75
408	616654.15	23952.54
409	616667.39	23953.41
410	616675.40	23964.30
411	616681.29	23987.79
412	616684.87	23999.23
413	616688.49	24008.14
414	616692.19	24013.26
415	616696.54	24017.14
416	616707.85	24019.24
417	616726.17	23982.92

Обозначение характерных точек границ	Координаты, м (система координат МСК-168 (зона 5))	
	X	Y
418	616743.29	23978.82
419	616759.11	23975.95
420	616761.22	23963.98
421	616758.41	23944.97
422	616741.29	23926.15
423	616744.69	23888.00
424	616746.84	23869.85
425	616740.69	23857.91
426	616737.16	23801.44
427	616736.60	23782.33
428	616720.51	23767.48
429	616687.87	23764.15
430	616671.65	23756.58
431	616657.73	23752.93
432	616647.65	23752.11
433	616636.76	23761.39
434	616625.13	23776.34
435	616616.75	23786.30
436	616607.23	23789.28
437	616596.43	23793.51
438	616584.34	23798.97
439	616569.62	23810.71
440	616564.38	23821.36
441	616532.22	23820.14
442	616514.31	23833.71
443	616494.71	23835.88
444	616480.20	23835.61
445	616470.83	23830.39
446	616463.40	23822.67
447	616460.26	23786.59
448	616448.95	23783.86
449	616438.79	23787.46
450	616426.62	23797.35
451	616413.93	23801.54
452	616402.60	23799.44
453	616391.98	23793.55
454	616390.31	23781.52
455	616397.52	23766.49
456	616401.66	23746.34

Обозначение характерных точек границ	Координаты, м (система координат МСК-168 (зона 5))	
	X	Y
457	616398.68	23736.81
458	616380.56	23727.00
459	616340.79	23727.53
460	616332.68	23722.33
461	616331.66	23709.04
462	616336.38	23692.07
463	616355.77	23666.51
464	616380.40	23635.71
465	616394.57	23605.04
466	616411.52	23571.69
467	616469.94	23505.44
468	616492.36	23471.28
469	616511.20	23433.42
470	616521.91	23393.59
471	616537.13	23355.66
472	616540.57	23315.70
473	616524.23	23264.46
474	616511.21	23230.56
475	616508.81	23212.32
476	616517.36	23185.20
477	616445.08	23133.11
478	616317.64	23041.28
479	616165.53	22931.68
480	616202.95	22855.55
481	616220.37	22820.11
482	616229.56	22801.42
483	616298.77	22660.63
484	616315.72	22626.16
485	616369.64	22516.47
486	616325.71	22464.00
487	616310.82	22453.66
488	616284.02	22453.17
489	616263.83	22457.83
490	616241.69	22477.56
491	616217.85	22498.94
492	616196.01	22501.89
493	616175.88	22503.20
494	616160.90	22497.89
495	616141.13	22479.07

Обозначение характерных точек границ	Координаты, м (система координат МСК-168 (зона 5))	
	X	Y
496	616127.97	22465.41
497	616118.16	22451.80
498	616108.38	22436.52
499	616103.80	22411.27
500	616102.58	22386.08
501	616101.39	22359.21
502	616096.96	22325.57
503	616090.56	22308.67
504	616082.37	22298.46
505	616055.87	22281.19
506	616020.15	22310.74
507	616011.39	22332.39
508	616017.60	22359.35
509	616029.03	22376.34
510	616026.65	22399.99
511	616015.03	22409.64
512	615999.89	22412.72
513	615979.85	22409.00
514	615966.69	22395.34
515	615948.57	22378.22
516	615933.97	22351.11
517	615917.85	22315.58
518	615906.43	22298.59
519	615871.55	22281.17
520	615846.21	22292.45
521	615833.41	22313.65
522	615823.08	22299.85
523	615796.57	22264.44
524	615742.19	22191.79
525	615687.88	22119.24
526	615575.31	21968.87
527	615537.46	21917.75
528	615358.06	21675.49
529	615324.04	21629.55
530	615125.35	21361.23
531	615073.44	21291.13
532	615047.18	21255.87
533	614955.02	21133.11
534	614577.87	20629.79

Обозначение характерных точек границ	Координаты, м (система координат МСК-168 (зона 5))	
	X	Y
535	614480.93	20499.23
536	614379.16	20362.14
537	613912.30	19736.32
538	613499.00	19488.38
539	613391.49	19423.89
540	613308.79	19374.28
541	613240.77	19333.47
542	612977.94	19175.26
543	612900.82	19128.84
544	612824.97	19287.69
545	612812.81	19316.91
546	612792.92	19350.17
547	612769.20	19397.21
548	612762.83	19413.90
549	612751.12	19401.11
550	612735.52	19390.98
551	612726.59	19379.26
552	612713.74	19371.14
553	612705.14	19351.88
554	612701.20	19333.79
555	612698.86	19322.36
556	612697.79	19303.45
557	612699.46	19286.55
558	612710.50	19271.01
559	612714.75	19259.88
560	612715.40	19244.82
561	612714.16	19229.67
562	612702.49	19215.94
563	612682.07	19208.42
564	612657.47	19210.14
565	612631.16	19208.02
566	612612.29	19208.11
567	612603.20	19200.16
568	612593.22	19191.22
569	612584.33	19178.56
570	612569.26	19156.19
571	612562.50	19137.96
572	612559.42	19121.79
573	612558.22	19105.70

Обозначение характерных точек границ	Координаты, м (система координат МСК-168 (зона 5))	
	X	Y
574	612560.75	19090.72
575	612572.15	19045.01
576	612568.25	19025.97
577	612550.44	19001.59
578	612562.57	18984.99
579	612575.06	18967.90
580	612861.92	18575.36
581	612949.80	18455.11
582	613022.57	18355.53
583	613260.68	18029.70
584	613311.45	17960.22
585	613329.71	17935.24
586	613375.05	17873.20
587	613432.10	17795.13
588	613466.46	17827.50
589	613485.95	17845.86
590	613524.29	17881.98
591	613536.57	17893.55
592	613845.63	18184.70
593	614002.73	17673.05
594	614060.07	17485.53
595	614155.04	17174.98
596	614180.97	17090.17
597	614193.94	17047.77
598	614205.52	17009.91
599	614334.08	16589.50
600	614353.78	16525.29
601	614393.54	16395.73
602	614418.93	16312.99
603	614470.49	16144.95
604	614964.67	15997.74
605	615783.72	15758.70
606	616179.14	15641.88
607	616453.44	15560.30
608	616994.95	15398.66
609	617587.92	15219.83
610	617636.90	15157.03
611	617899.36	15199.51
612	618384.70	15275.03

Обозначение характерных точек границ	Координаты, м (система координат МСК-168 (зона 5))	
	X	Y
613	618528.22	15297.35
614	619272.27	15414.31
615	619684.33	15479.22
616	620622.45	15620.82
617	620886.06	15661.92
618	622261.72	15883.42
619	622264.31	16810.88
620	622266.33	17355.42
621	622266.82	17620.03
622	622316.88	17636.55
623	622289.05	17653.22
624	622315.10	17661.41
625	622343.19	17645.22
626	622558.44	17716.25
627	622560.26	17712.43
628	623068.03	17884.39
629	623084.12	17889.26
630	623098.12	17894.30
631	623128.56	17823.45
632	623324.54	17650.91
633	623761.47	17964.48
634	624069.57	18169.79
635	624469.71	18223.04
636	624711.38	18502.01
637	625189.08	18842.61
638	625245.77	18890.23
639	625273.37	18916.52
640	625811.44	19480.60
641	625839.74	19490.61
642	625907.86	19504.84
643	625951.25	19512.99
644	625977.28	19517.87
645	625993.33	19522.33
646	626010.69	19525.58
647	626025.38	19532.49
648	626047.52	19540.97
649	626065.91	19549.30
650	626080.44	19559.98
651	626092.48	19570.52

Обозначение характерных точек границ	Координаты, м (система координат МСК-168 (зона 5))	
	X	Y
652	626103.22	19582.27
653	626116.30	19597.90
654	626132.90	19618.70
655	626146.03	19633.06
656	626157.85	19648.64
657	626176.84	19672.05
658	626188.72	19686.36
659	626200.60	19700.68
660	626215.03	19713.85
661	626226.85	19729.42
662	626245.13	19740.25
663	626266.01	19748.68
664	626280.61	19758.08
665	626295.35	19763.75
666	626319.71	19778.60
667	626334.46	19784.26
668	626351.44	19796.29
669	626372.11	19809.72
670	626387.56	19827.96
671	626396.79	19845.93
672	626413.39	19866.72
673	626421.53	19880.87
674	626433.41	19895.20
675	626447.94	19905.86
676	626463.89	19912.82
677	626483.52	19921.20
678	626505.38	19935.94
679	626518.73	19945.30
680	626527.08	19954.45
681	626536.62	19964.90
682	626544.92	19975.30
683	626550.83	19983.09
684	626562.72	19997.40
685	626570.65	20016.57
686	626577.53	20030.67
687	626585.99	20037.31
688	626592.99	20048.90
689	626598.85	20057.94
690	626606.06	20064.53

Обозначение характерных точек границ	Координаты, м (система координат МСК-168 (зона 5))	
	X	Y
691	626614.41	20073.67
692	626627.71	20084.29
693	626636.22	20089.66
694	626655.64	20103.06
695	626671.42	20113.77
696	626686.07	20121.95
697	626702.01	20128.90
698	626724.03	20139.89
699	626739.98	20146.85
700	626755.87	20155.06
701	626770.52	20163.22
702	626786.57	20167.68
703	626806.14	20177.31
704	626823.18	20188.08
705	626833.05	20191.02
706	626846.51	20197.87
707	626860.01	20203.48
708	626868.52	20208.87
709	626877.04	20214.25
710	626886.80	20219.68
711	626902.65	20229.16
712	626917.40	20234.81
713	626933.50	20238.01
714	626945.76	20243.57
715	626954.17	20251.46
716	626966.36	20258.26
717	626974.83	20264.90
718	626989.37	20275.56
719	627001.35	20287.38
720	627008.40	20297.72
721	627016.70	20308.12
722	627024.57	20328.54
723	627033.80	20346.50
724	627039.60	20356.79
725	627046.70	20365.88
726	627056.36	20373.83
727	627062.33	20380.36
728	627069.60	20385.69
729	627079.47	20388.62

Обозначение характерных точек границ	Координаты, м (система координат МСК-168 (зона 5))	
	X	Y
730	627094.22	20394.28
731	627112.72	20400.10
732	627123.72	20405.60
733	627137.29	20409.95
734	627201.07	20437.80
735	627212.03	20444.53
736	627218.10	20448.57
737	627232.69	20457.97
738	627243.48	20468.48
739	627254.34	20477.74
740	627273.26	20502.40
741	627285.25	20514.21
742	627299.25	20537.39
743	627311.19	20550.47
744	627320.73	20560.91
745	627328.71	20578.84
746	627341.74	20595.71
747	627352.31	20611.22
748	627365.43	20625.59
749	627376.07	20639.86
750	627386.75	20652.87
751	627396.35	20662.06
752	627408.50	20670.12
753	627328.69	20842.77
754	627389.51	20945.78
755	627809.66	21776.33
756	627876.04	21904.58
757	628037.24	22216.33
1	628450.96	23013.58

Площадь муниципального образования 14648,66 га.

Приложение 17
к Закону края
от 21 ноября 2024 г. № 8-3285

Приложение 17
к Закону края
от 18 февраля 2005 г. № 13-3007

Текстовое описание местоположения границ муниципального образования Кулижниковский сельсовет

По смежеству с землями муниципального образования
Среднеагинский сельсовет

Граница муниципального образования Кулижниковский сельсовет по смежеству с землями муниципального образования Среднеагинский сельсовет проходит от узловой точки 1 до узловой точки 202 протяженностью 11923,25 м.

От точки 1 – узловой точки пересечения границ муниципального образования Партизанский район, муниципального образования Кулижниковский сельсовет и муниципального образования Среднеагинский сельсовет граница следует на юго-восток ломаной линией 1559,59 м по границе леса и по пашне, пересекая проселочную дорогу, до точки 21. Далее граница идет на северо-восток ломаной линией 1919,36 м по пашне, по границе пастбища и леса до точки 58.

От точки 58 граница проходит в юго-восточном направлении ломаной линией 1055,01 м по лесу и пашне до точки 72. Затем граница следует на северо-восток ломаной линией 861,30 м по границе леса и по пашне до точки 86. Далее граница идет в юго-восточном направлении плавной линией 1748,77 м по пашне, пересекая автомобильную дорогу Заозерный – Агинское – Орловка, до точки 110.

От точки 110 граница проходит на юго-запад прямой линией 75,11 м вдоль автомобильной дороги Заозерный – Агинское – Орловка с юго-восточной стороны до точки 111. Затем граница следует общим направлением на юго-восток ломаной линией 3662,00 м по пашне, пересекая безымянный ручей и полевые дороги, по лесу и сенокосу до реки Анжа (точка 188).

От точки 188 граница идет в юго-восточном направлении плавной линией 1042,11 м по середине реки Анжа вниз по течению до точки 202 – узловой точки пересечения границ муниципального образования Среднеагинский сельсовет, муниципального образования Кулижниковский сельсовет и муниципального образования Агинский сельсовет.

По смежеству с землями муниципального образования
Агинский сельсовет

Граница муниципального образования Кулижниковский сельсовет по смежеству с землями муниципального образования Агинский сельсовет проходит от узловой точки 202 до узловой точки 295 протяженностью 6696,18 м.

От точки 202 – узловой точки пересечения границ муниципального образования Среднеагинский сельсовет, муниципального образования Кулижниковский сельсовет и муниципального образования Агинский сельсовет граница следует общим направлением на юго-запад извилистой линией 4542,75 м по середине реки Анжа вниз по течению до точки 284.

От точки 284 граница идет на юго-запад прямой линией 2153,43 м по лесу, пересекая полевую дорогу, до точки 295 – узловой точки пересечения границ муниципального образования Агинский сельсовет, муниципального образования Кулижниковский сельсовет и муниципального образования Большеильбинский сельсовет.

По смежеству с землями муниципального образования
Большеильбинский сельсовет

Граница муниципального образования Кулижниковский сельсовет по смежеству с землями муниципального образования Большеильбинский сельсовет проходит от узловой точки 295 до узловой точки 305 протяженностью 3180,98 м.

От точки 295 – узловой точки пересечения границ муниципального образования Агинский сельсовет, муниципального образования Кулижниковский сельсовет и муниципального образования Большеильбинский сельсовет граница следует на юго-запад ломаной линией 3180,98 м по лесу, пересекая ручей Кутурчин и ручей Бедный, по сенокосу до точки 305 – узловой точки пересечения границ муниципального образования Большеильбинский сельсовет, муниципального образования Кулижниковский сельсовет и муниципального образования Большеарбайский сельсовет.

По смежеству с землями муниципального образования
Большеарбайский сельсовет

Граница муниципального образования Кулижниковский сельсовет по смежеству с землями муниципального образования Большеарбайский сельсовет проходит от узловой точки 305 до узловой точки 603 протяженностью 17875,85 м.

От точки 305 – узловой точки пересечения границ муниципального образования Большеильбинский сельсовет, муниципального образования Кулижниковский сельсовет и муниципального образования Большеарбайский сельсовет граница идет на юго-запад прямой линией 621,82 м по пастбищу, границе леса и пашни до точки 308.

От точки 308 граница следует на северо-запад прямой линией 973,11 м по пашне и лесу до ручья Бедный (точка 316). Далее граница проходит на северо-запад

плавной линией 664,62 м по руслу ручья Бедный вниз по течению до точки 329. Затем граница идет на юго-запад прямой линией 1308,26 м по пашне, пересекая автомобильную дорогу Большой Арбай – Орловка, по сенокосу и заболоченной местности до реки Большой Арбай (точка 341).

От точки 341 граница следует общим направлением на северо-запад извилистой линией 3020,87 м по середине реки Большой Арбай вниз по течению до точки 476. Далее граница проходит на юго-запад прямой линией 433,66 м по пастбищу и лесу до точки 479. Затем граница идет в северо-западном направлении прямой линией 462,67 м по лесу и пастбищу до реки Аргысук (Аргиса) (точка 485).

От точки 485 граница следует общим направлением на юго-запад извилистой линией 927,78 м по середине реки Аргысук (Аргиса) вверх по течению до точки 521. Далее граница проходит на юго-запад ломаной линией 4394,44 м по сенокосу, пересекая оросительные каналы, до точки 543. Затем граница идет на юго-восток прямой линией 316,98 м по сенокосу, пересекая грунтовую дорогу, до реки Аргысук (Аргиса) (точка 548).

От точки 548 граница следует в юго-западном направлении извилистой линией 555,92 м по середине реки Аргысук (Аргиса) вверх по течению до точки 577. Далее граница проходит на северо-запад прямой линией 1494,28 м по пашне, пересекая грунтовую дорогу, по сенокосу, пересекая оросительный канал и реку Анжа, до точки 587. Затем граница идет на северо-восток прямой линией 568,13 м по сенокосу до точки 592.

От точки 592 граница следует на северо-запад прямой линией 2133,31 м по заболоченной местности, лесу, границе пашни и по сенокосу до точки 603 – узловой точки пересечения границ муниципального образования Большеарбайский сельсовет, муниципального образования Кулижниковский сельсовет и муниципального образования Партизанский район.

По смежеству с землями муниципального образования Партизанский район

Граница муниципального образования Кулижниковский сельсовет по смежеству с землями муниципального образования Партизанский район проходит от узловой точки 603 до узловой точки 1 протяженностью 18890,15 м.

От точки 603 – узловой точки пересечения границ муниципального образования Большеарбайский сельсовет, муниципального образования Кулижниковский сельсовет и муниципального образования Партизанский район граница идет на северо-запад ломаной линией 3331,49 м по лесу, пересекая реку Ивашиха и полевою дорогу, по пастбищу до точки 610.

От точки 610 граница следует в северо-восточном направлении прямой линией 4681,61 м, пересекая реку Худая, по болоту, пастбищу и лесу до точки 618. Далее граница проходит на восток прямой линией 1736,63 м по лесу и пашне до точки 621. Затем граница идет на северо-восток ломаной линией 943,57 м, пересекая автомобильную дорогу Агинское – Кулижниково – Вершино-Рыбное – Партизанское на участке Ивановка – Орловка, по пашне до точки 630.

От точки 630 граница следует в северо-западном направлении ломаной линией 338,22 м по сенокосу до точки 632. Далее граница проходит на северо-восток ломаной линией 3159,22 м по лесу, пересекая полевую дорогу и линии электропередачи, до ручья Попутный (точка 640). Затем граница идет на северо-восток извилистой линией 2065,22 м по руслу ручья Попутный вниз по течению до точки 752.

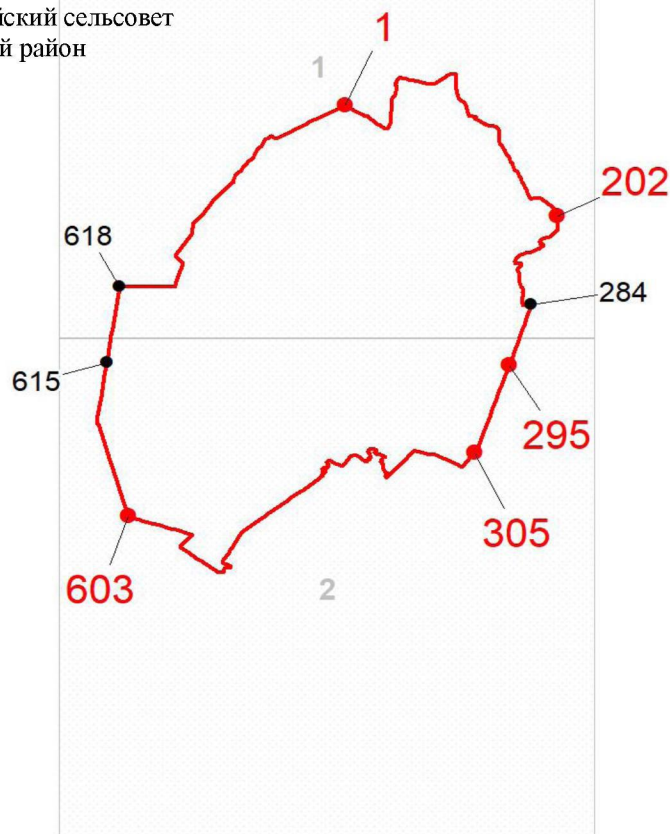
От точки 752 граница следует на юго-восток прямой линией 190,22 м по сенокосу до точки 753. Далее граница проходит на северо-восток прямой линией 2443,97 м по лесу, пересекая полевую дорогу, по сенокосу и пашне до точки 1 – узловой точки пересечения границ муниципального образования Партизанский район, муниципального образования Кулижниковский сельсовет и муниципального образования Среднеагинский сельсовет.

Графическое отображение местоположения границ муниципального образования Кулижниковский сельсовет

Раздел I. Обзорная схема местоположения границ муниципального образования

Описание смежеств:

- 1 – 202 Среднеагинский сельсовет
- 202 – 295 Агинский сельсовет
- 295 – 305 Большеильбинский сельсовет
- 305 – 603 Большеарбайский сельсовет
- 603 – 1 Партизанский район



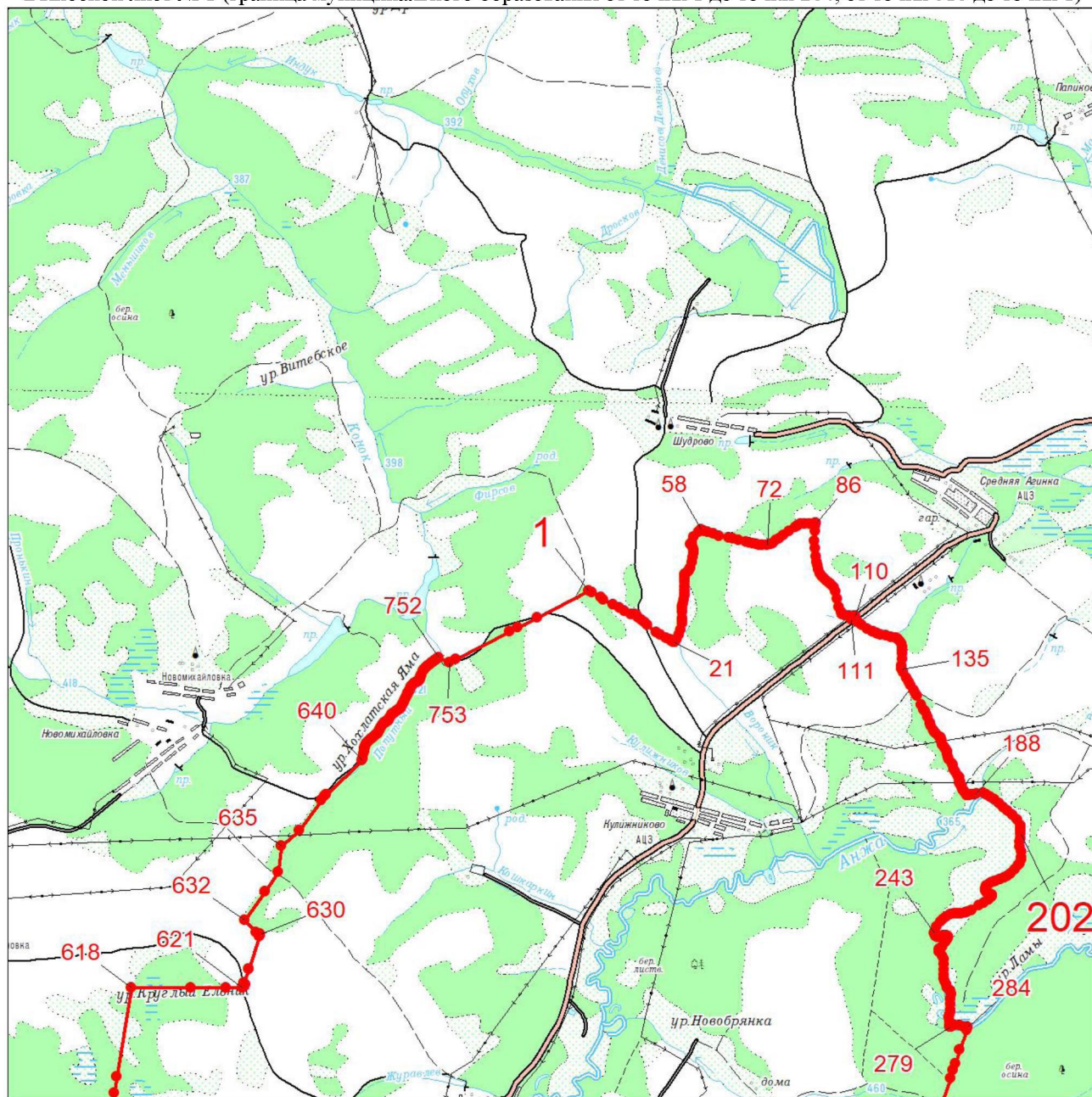
Масштаб 1:250000

Используемые условные знаки и обозначения:

	Граница муниципального образования
	Узловая точка границы муниципального образования и её номер
	Поворотная точка границы муниципального образования и её номер
	Номер выносного листа обзорной схемы местоположения границ муниципального образования




Раздел II. Выносные листы обзорной схемы местоположения границ муниципального образования

Выносной лист № 1 (граница муниципального образования от точки 1 до точки 284, от точки 618 до точки 1)



Масштаб 1:100000

Условные обозначения:

- | | |
|---|--|
|  | Граница муниципального образования |
|  | Характерная точка границы муниципального образования |
|  | Надписи номеров характерных точек границы муниципального образования |

Приложение 19
к Закону края
от 21 ноября 2024 г. № 8-3285

Приложение 19
к Закону края
от 18 февраля 2005 г. № 13-3007

**Координаты характерных точек границ
муниципального образования Малиновский сельсовет**

Обозначение характерных точек границ	Координаты, м (система координат МСК-168 (зона 5))	
	X	Y
1	602272.06	26712.66
2	602667.16	26469.34
3	603058.67	26227.44
4	603194.57	26143.47
5	603250.55	26079.67
6	603252.37	26065.13
7	603252.85	26046.89
8	603246.74	26026.83
9	603242.51	25998.53
10	603246.65	25967.11
11	603247.26	25943.90
12	603251.26	25917.46
13	603264.77	25907.85
14	603284.95	25896.74
15	603311.75	25885.79
16	603341.83	25876.59
17	603393.73	25856.32
18	603423.89	25843.81
19	603437.45	25832.53
20	603451.09	25817.93
21	603470.30	25780.27
22	603492.92	25739.36
23	603506.00	25711.70
24	603556.45	25733.44
25	603587.24	25682.57
26	603507.81	25626.78
27	603458.89	25590.40

Обозначение характерных точек границ	Координаты, м (система координат МСК-168 (зона 5))	
	X	Y
28	603404.58	25554.37
29	603394.75	25536.31
30	603393.12	25526.90
31	603399.30	25505.49
32	603426.69	25461.19
33	603451.14	25427.40
34	603462.93	25428.41
35	603481.02	25433.83
36	603497.32	25444.20
37	603511.17	25460.18
38	603630.02	25510.56
39	603713.42	25554.82
40	603751.48	25581.17
41	603744.95	25631.02
42	603718.20	25696.24
43	603684.63	25742.77
44	603677.30	25755.50
45	603689.89	25769.99
46	603772.64	25852.79
47	603814.94	25882.07
48	603896.22	25796.36
49	603916.82	25758.17
50	603909.02	25712.36
51	603877.49	25636.15
52	603806.49	25532.15
53	603751.76	25478.38
54	603672.65	25432.76
55	603661.54	25415.45
56	603664.76	25392.65
57	603747.33	25315.55
58	603834.14	25239.95
59	603904.82	25191.19
60	603969.41	25165.16
61	604004.15	25152.06
62	604131.92	25083.26
63	604234.01	25035.98
64	604268.50	24992.63
65	604287.51	24965.91

Обозначение характерных точек границ	Координаты, м (система координат МСК-168 (зона 5))	
	X	Y
66	604307.96	24954.42
67	604341.61	24961.76
68	604610.85	25108.54
69	604641.68	25061.71
70	604955.79	24584.69
71	605036.12	24462.68
72	605110.25	24350.10
73	605130.09	24319.98
74	605264.84	24114.39
75	605303.37	24055.60
76	605422.94	23873.18
77	605463.11	23811.90
78	605512.79	23736.10
79	605682.86	23415.01
80	605750.62	23287.08
81	605802.67	23188.80
82	605847.02	23105.07
83	605880.82	23047.55
84	605889.48	23032.81
85	606147.07	22594.49
86	606308.68	22611.11
87	606308.84	22672.48
88	606315.56	22764.63
89	606326.33	22826.18
90	606346.75	22873.73
91	606368.57	22908.32
92	606405.58	22951.44
93	606425.10	22982.45
94	606452.05	23063.16
95	606484.75	23152.22
96	606497.66	23200.18
97	606507.22	23220.73
98	606513.60	23278.11
99	606519.57	23360.44
100	606533.11	23428.21
101	606575.49	23525.85
102	606590.97	23565.76
103	606594.68	23606.94

Обозначение характерных точек границ	Координаты, м (система координат МСК-168 (зона 5))	
	X	Y
104	606594.32	23628.96
105	606587.72	23672.90
106	606591.51	23709.67
107	606601.44	23730.40
108	606641.20	23808.90
109	606687.98	23906.61
110	606718.70	23999.65
111	606736.79	24058.69
112	606759.52	24103.13
113	606773.87	24122.47
114	606790.95	24153.59
115	606810.77	24196.52
116	606834.53	24267.40
117	606846.02	24370.39
118	606859.44	24445.50
119	606881.32	24541.32
120	606894.03	24570.90
121	606924.38	24597.86
122	606956.03	24635.11
123	606977.37	24675.12
124	606984.23	24703.13
125	606993.79	24745.88
126	607017.92	24794.75
127	607026.03	24836.00
128	607030.73	24906.56
129	607036.32	24922.81
130	607051.94	24953.92
131	607086.30	25004.43
132	607123.45	25063.80
133	607153.24	25124.51
134	607178.52	25192.49
135	607192.13	25255.86
136	607192.97	25294.05
137	607200.65	25361.73
138	607207.20	25408.83
139	607225.48	25456.13
140	607270.15	25503.88
141	607300.58	25526.43

Обозначение характерных точек границ	Координаты, м (система координат МСК-168 (зона 5))	
	X	Y
142	607332.59	25541.66
143	607364.70	25551.02
144	607393.76	25567.67
145	607419.96	25579.87
146	607453.75	25576.04
147	607493.32	25563.38
148	607522.71	25574.29
149	607558.73	25613.08
150	607593.29	25651.85
151	607639.70	25683.48
152	607674.57	25703.17
153	607729.78	25734.95
154	607761.40	25773.67
155	607787.25	25806.42
156	607825.38	25895.17
157	607882.43	25993.06
158	607942.55	26082.19
159	608003.01	26150.77
160	608070.97	26209.20
161	608114.37	26245.19
162	608152.03	26273.73
163	608179.52	26296.23
164	608203.94	26327.48
165	608216.74	26351.20
166	608226.84	26361.65
167	608256.43	26377.25
168	608299.02	26396.40
169	608317.41	26396.71
170	608340.02	26388.92
171	608358.54	26381.05
172	608386.97	26391.77
173	608419.15	26423.01
174	608441.42	26435.66
175	608472.03	26438.23
176	608517.07	26432.87
177	608549.45	26451.84
178	608577.21	26503.46
179	608595.05	26536.50

Обозначение характерных точек границ	Координаты, м (система координат МСК-168 (зона 5))	
	X	Y
180	608602.29	26547.88
181	608610.24	26559.78
182	608629.24	26569.82
183	608651.64	26574.30
184	608655.73	26574.37
185	608668.94	26562.32
186	608666.70	26543.03
187	608670.88	26522.57
188	608678.98	26498.32
189	608705.96	26485.45
190	608732.87	26490.68
191	608754.87	26505.37
192	608789.52	26523.46
193	608811.75	26523.85
194	608851.56	26518.17
195	608872.23	26516.93
196	608889.60	26523.59
197	608925.73	26548.06
198	608946.06	26567.50
199	608966.55	26577.39
200	608984.02	26577.69
201	609011.38	26555.89
202	609032.16	26548.30
203	609048.01	26550.16
204	609063.66	26564.74
205	609094.89	26597.09
206	609091.24	26625.65
207	609095.72	26643.22
208	609116.07	26661.07
209	609137.91	26685.30
210	609150.22	26709.37
211	609149.85	26731.63
212	609128.73	26759.89
213	609123.73	26774.12
214	609131.49	26785.39
215	609148.90	26788.87
216	609163.20	26789.11
217	609180.93	26773.51

Обозначение характерных точек границ	Координаты, м (система координат МСК-168 (зона 5))	
	X	Y
218	609195.28	26770.58
219	609204.75	26773.92
220	609215.66	26786.83
221	609229.52	26806.47
222	609256.18	26858.82
223	609289.67	26890.20
224	609318.30	26921.49
225	609333.87	26959.05
226	609396.07	27016.87
227	609415.13	27039.89
228	609425.65	27088.72
229	609459.04	27126.58
230	609471.48	27157.60
231	609478.79	27204.75
232	609500.98	27234.31
233	609539.38	27262.53
234	609557.89	27317.98
235	609576.86	27345.87
236	609610.65	27359.42
237	609643.19	27350.25
238	609662.75	27342.48
239	609686.96	27347.76
240	609741.41	27384.36
241	609783.45	27388.32
242	609828.65	27397.21
243	609880.22	27412.68
244	609902.80	27417.93
245	609943.47	27407.28
246	609967.97	27394.73
247	610000.35	27395.28
248	610035.94	27397.52
249	610053.83	27392.96
250	610076.82	27373.89
251	610096.46	27361.26
252	610143.33	27366.93
253	610202.94	27385.78
254	610264.28	27398.19
255	610309.58	27400.58

Обозначение характерных точек границ	Координаты, м (система координат МСК-168 (зона 5))	
	X	Y
256	610338.59	27409.19
257	610376.53	27464.97
258	610390.94	27474.94
259	610429.83	27473.99
260	610458.81	27484.21
261	610469.95	27495.75
262	610508.70	27502.90
263	610544.00	27522.96
264	610577.76	27538.14
265	610611.86	27532.24
266	610627.95	27539.00
267	610656.71	27562.19
268	610679.38	27562.58
269	610716.70	27558.35
270	610728.84	27569.83
271	610754.09	27636.13
272	610859.23	27912.16
273	610870.94	27942.90
274	610902.53	28030.68
275	610971.69	28222.13
276	610996.15	28289.82
277	611002.32	28306.90
278	611030.39	28384.59
279	611080.54	28523.42
280	611101.97	28582.81
281	611122.29	28639.15
282	611151.12	28719.06
283	611354.74	28888.01
284	611541.47	29043.23
285	611570.41	29067.29
286	611645.39	29129.42
287	611782.85	29243.31
288	611891.93	29333.69
289	611991.37	29416.08
290	612031.53	29449.27
291	612117.17	29520.05
292	612139.52	29538.53
293	612145.84	29580.99

Обозначение характерных точек границ	Координаты, м (система координат МСК-168 (зона 5))	
	X	Y
294	612160.71	29680.90
295	612164.90	29709.08
296	612169.88	29742.57
297	612179.14	29804.75
298	612192.14	29892.14
299	612199.20	29939.57
300	612205.27	29980.38
301	612221.99	30092.74
302	612233.18	30167.89
303	612245.15	30248.36
304	612295.21	30584.73
305	612356.61	31007.98
306	612057.26	31344.33
307	611966.27	31446.47
308	611755.32	31686.02
309	611650.98	31797.98
310	611537.84	31922.17
311	611451.68	32016.75
312	611329.08	32157.84
313	611259.82	32235.14
314	610978.16	32549.51
315	610891.97	32645.70
316	610553.66	33021.97
317	610452.95	33133.99
318	610369.20	33226.57
319	610356.75	33245.03
320	610188.46	33494.71
321	610075.44	33662.09
322	609978.15	33806.32
323	609889.36	33936.94
324	609743.64	34152.94
325	609627.71	34324.77
326	609580.18	34395.13
327	609563.84	34419.37
328	609543.86	34449.01
329	609351.80	34733.91
330	608820.14	35522.79
331	608681.29	35688.02

Обозначение характерных точек границ	Координаты, м (система координат МСК-168 (зона 5))	
	X	Y
332	608618.10	35768.90
333	608202.94	35847.78
334	608166.94	35824.11
335	608127.11	35812.66
336	608081.73	35811.79
337	608049.59	35816.51
338	608014.73	35823.85
339	607993.38	35823.44
340	607974.96	35809.73
341	607953.61	35809.32
342	607926.70	35819.49
343	607897.32	35843.73
344	607878.56	35859.18
345	607841.57	35863.74
346	607809.95	35863.13
347	607770.33	35867.64
348	607725.06	35890.49
349	607695.76	35905.74
350	607666.57	35915.72
351	607637.37	35925.70
352	607584.47	35935.23
353	607539.68	35934.36
354	607500.16	35933.60
355	607447.99	35906.24
356	607400.09	35929.04
357	607373.74	35928.54
358	607324.15	35903.86
359	607277.04	35887.14
360	607248.06	35886.58
361	607210.86	35901.68
362	607153.21	35884.76
363	607124.38	35876.30
364	607050.67	35872.24
365	607003.19	35873.97
366	606966.77	35849.54
367	606940.83	35834.45
368	606931.75	35825.01
369	606890.94	35826.08

Обозначение характерных точек границ	Координаты, м (система координат МСК-168 (зона 5))	
	X	Y
370	606866.69	35833.03
371	606842.26	35849.24
372	606814.50	35846.86
373	606786.66	35848.17
374	606736.20	35867.60
375	606708.07	35883.75
376	606615.50	35876.40
377	606511.64	35860.43
378	606440.49	35847.70
379	606366.41	35818.68
380	606339.35	35792.20
381	606297.72	35763.81
382	606252.78	35738.60
383	606006.12	35737.10
384	605775.48	35745.64
385	605708.92	35753.41
386	605661.17	35756.26
387	605624.28	35750.95
388	605583.21	35727.30
389	605558.57	35712.29
390	605540.01	35705.70
391	605521.32	35705.34
392	605483.89	35721.84
393	605470.36	35736.70
394	605460.38	35762.98
395	605471.22	35787.76
396	605478.56	35799.25
397	605478.44	35804.91
398	605472.66	35810.47
399	605457.50	35812.07
400	605438.87	35798.48
401	605421.94	35794.37
402	605412.11	35813.09
403	605411.92	35822.54
404	605400.55	35824.21
405	605385.20	35835.26
406	605375.22	35861.53
407	605376.54	35889.91

Обозначение характерных точек границ	Координаты, м (система координат МСК-168 (зона 5))	
	X	Y
408	605374.39	35903.10
409	605370.38	35914.37
410	605356.62	35940.57
411	605346.65	35966.84
412	605357.61	35985.96
413	605352.30	36011.38
414	605313.99	36014.25
415	605293.14	36025.31
416	605261.98	36093.46
417	605252.50	36109.32
418	605236.46	36109.01
419	605195.55	36092.18
420	605184.05	36094.25
421	605181.40	36112.53
422	605185.61	36130.94
423	605171.77	36135.26
424	605144.37	36130.15
425	605119.27	36125.08
426	605114.50	36134.16
427	605116.52	36147.95
428	605136.58	36175.83
429	605140.85	36191.95
430	605124.63	36200.81
431	605086.19	36174.86
432	605065.62	36172.18
433	605037.90	36183.10
434	605030.94	36187.55
435	605010.18	36194.02
436	604989.75	36184.46
437	604967.25	36163.41
438	604954.38	36119.62
439	604943.06	36112.53
440	604910.99	36111.91
441	604901.92	36107.15
442	604904.72	36082.00
443	604902.75	36065.92
444	604886.94	36054.16
445	604852.62	36051.21

Обозначение характерных точек границ	Координаты, м (система координат МСК-168 (зона 5))	
	X	Y
446	604827.66	36039.27
447	604814.37	36016.10
448	604809.34	35999.80
449	604816.50	35982.88
450	604844.26	35959.54
451	604858.28	35941.04
452	604858.48	35930.82
453	604855.24	35922.22
454	604848.56	35915.27
455	604831.51	35914.95
456	604823.12	35907.96
457	604819.92	35897.67
458	604813.44	35880.49
459	604796.52	35873.34
460	604755.57	35874.26
461	604736.95	35867.08
462	604726.96	35854.95
463	604715.64	35824.03
464	604695.56	35804.88
465	604648.26	35781.80
466	604568.98	35737.64
467	604545.38	35723.54
468	604533.42	35725.01
469	604499.01	35739.70
470	604481.82	35746.19
471	604451.37	35733.67
472	604427.50	35733.21
473	604384.78	35737.50
474	604343.96	35731.60
475	604320.94	35713.59
476	604307.42	35684.03
477	604282.65	35641.73
478	604238.66	35538.55
479	604252.69	35506.20
480	604258.80	35476.87
481	604242.54	35461.83
482	604227.93	35456.03
483	604192.97	35455.35

Обозначение характерных точек границ	Координаты, м (система координат МСК-168 (зона 5))	
	X	Y
484	604174.75	35445.80
485	604175.52	35407.16
486	604181.45	35387.02
487	604176.33	35366.68
488	604163.79	35349.87
489	604151.35	35327.54
490	604144.43	35305.32
491	604150.21	35292.55
492	604185.87	35258.26
493	604184.80	35219.58
494	604170.34	35206.42
495	604129.89	35203.80
496	604118.93	35199.91
497	604119.41	35175.99
498	604103.21	35157.27
499	604097.95	35144.29
500	604092.95	35118.42
501	604078.34	35112.62
502	604058.06	35114.07
503	604026.15	35144.75
504	604007.75	35144.39
505	604006.65	35107.56
506	604001.31	35098.25
507	603942.80	35078.72
508	603940.55	35052.90
509	603948.35	35030.97
510	603946.74	35019.89
511	603937.76	35008.67
512	603927.05	34991.90
513	603927.56	34966.14
514	603917.54	34942.33
515	603905.96	34941.80
516	603881.97	34945.02
517	603871.04	34939.28
518	603869.38	34930.05
519	603886.35	34910.13
520	603895.81	34897.42
521	603890.51	34886.28

Обозначение характерных точек границ	Координаты, м (система координат МСК-168 (зона 5))	
	X	Y
522	603877.66	34884.19
523	603855.62	34881.93
524	603853.93	34874.53
525	603870.93	34852.77
526	603867.43	34843.50
527	603858.38	34835.96
528	603847.56	34824.71
529	603844.06	34815.44
530	603844.29	34804.40
531	603855.47	34797.25
532	603870.27	34793.85
533	603866.77	34784.58
534	603874.46	34768.16
535	603892.83	34770.36
536	603905.71	34770.61
537	603909.54	34763.32
538	603906.11	34750.37
539	603882.63	34727.83
540	603853.42	34716.22
541	603831.00	34732.35
542	603819.93	34733.98
543	603780.11	34700.08
544	603743.27	34701.21
545	603739.51	34704.82
546	603733.37	34736.00
547	603729.58	34741.45
548	603716.84	34733.84
549	603702.45	34717.00
550	603693.40	34709.46
551	603682.21	34716.61
552	603682.03	34725.81
553	603676.32	34734.90
554	603665.39	34729.17
555	603652.81	34714.20
556	603645.52	34710.38
557	603634.30	34719.37
558	603644.89	34741.66
559	603644.75	34749.02

Обозначение характерных точек границ	Координаты, м (система координат МСК-168 (зона 5))	
	X	Y
560	603633.45	34761.69
561	603615.01	34763.17
562	603599.15	34727.89
563	603597.64	34711.30
564	603581.30	34699.94
565	603590.72	34689.08
566	603598.45	34670.82
567	603591.24	34663.32
568	603571.51	34637.17
569	603560.66	34627.76
570	603531.11	34632.71
571	603528.82	34654.75
572	603519.33	34669.30
573	603482.56	34666.75
574	603471.08	34688.62
575	603480.06	34699.83
576	603474.28	34712.61
577	603457.79	34708.61
578	603417.75	34685.75
579	603408.89	34669.01
580	603397.99	34661.44
581	603368.70	34653.51
582	603356.08	34640.39
583	603352.69	34625.60
584	603364.10	34607.41
585	603379.34	34581.93
586	603377.86	34563.50
587	603365.17	34554.05
588	603352.73	34531.72
589	603362.33	34511.66
590	603379.01	34506.46
591	603388.32	34501.11
592	603392.29	34486.46
593	603387.10	34469.80
594	603361.60	34456.42
595	603339.33	34454.04
596	603329.67	34454.08
597	603317.62	34477.28

Обозначение характерных точек границ	Координаты, м (система координат МСК-168 (зона 5))	
	X	Y
598	603305.51	34503.39
599	603293.53	34521.71
600	603277.45	34540.38
601	603258.23	34556.14
602	603224.23	34583.35
603	603179.90	34617.70
604	603083.65	34705.25
605	603030.49	34743.85
606	602937.46	34812.48
607	602870.95	34865.46
608	602848.83	34879.71
609	602837.07	34885.37
610	602778.50	34900.21
611	602728.67	34911.43
612	602592.44	34944.35
613	602551.41	34955.39
614	602410.74	34992.62
615	602343.14	35022.23
616	602243.26	35063.01
617	602222.79	35065.61
618	602226.94	34984.74
619	602237.26	34924.77
620	602240.62	34882.07
621	602229.38	34833.79
622	602218.90	34821.60
623	602198.87	34821.29
624	602186.94	34815.76
625	602158.47	34759.20
626	602092.43	34631.23
627	602024.93	34511.26
628	602006.42	34488.45
629	601997.59	34474.21
630	601975.61	34463.80
631	601944.55	34454.25
632	601930.08	34470.95
633	601916.60	34481.47
634	601905.42	34488.35
635	601875.13	34492.92

Обозначение характерных точек границ	Координаты, м (система координат МСК-168 (зона 5))	
	X	Y
636	601858.93	34498.71
637	601829.49	34513.37
638	601804.10	34527.07
639	601780.85	34532.76
640	601725.41	34536.93
641	601691.11	34540.43
642	601672.86	34548.21
643	601644.32	34569.93
644	601618.80	34591.69
645	601597.51	34600.43
646	601575.37	34600.09
647	601546.22	34596.61
648	601521.09	34594.21
649	601498.99	34590.84
650	601468.71	34595.41
651	601451.50	34591.18
652	601414.13	34589.73
653	601389.95	34578.91
654	601366.56	34573.33
655	601343.07	34573.83
656	601322.05	34583.08
657	601301.14	34585.36
658	601260.98	34577.07
659	601236.02	34579.13
660	601215.84	34590.13
661	601197.36	34603.77
662	601182.42	34613.11
663	601166.72	34616.34
664	601148.44	34616.93
665	601132.02	34610.58
666	601121.75	34623.13
667	601106.22	34637.39
668	601074.35	34665.91
669	601049.10	34683.25
670	601021.47	34698.13
671	600984.21	34711.25
672	600963.19	34716.56
673	600941.33	34723.48

Обозначение характерных точек границ	Координаты, м (система координат МСК-168 (зона 5))	
	X	Y
674	600896.97	34727.62
675	600859.95	34725.43
676	600824.56	34722.47
677	600792.38	34720.36
678	600764.20	34719.92
679	600747.29	34719.65
680	600701.71	34699.61
681	600692.40	34716.12
682	600684.46	34731.38
683	600683.02	34741.61
684	600684.07	34755.72
685	600733.69	34855.16
686	600780.77	34953.28
687	600830.11	35070.65
688	600894.72	35193.39
689	600924.35	35261.76
690	600949.11	35314.69
691	600948.97	35323.65
692	600869.27	35421.08
693	600829.97	35475.57
694	600784.12	35538.93
695	600710.74	35641.59
696	600583.59	35822.85
697	600557.44	35855.76
698	600540.36	35882.41
699	600522.10	35902.63
700	600504.06	35910.03
701	600491.25	35909.83
702	600286.39	35770.27
703	600347.86	35664.80
704	600372.12	35605.39
705	600399.35	35550.07
706	600399.50	35540.95
707	600394.66	35526.68
708	600351.04	35468.23
709	600304.26	35416.83
710	600258.48	35366.46
711	600225.63	35330.48

Обозначение характерных точек границ	Координаты, м (система координат МСК-168 (зона 5))	
	X	Y
712	600180.81	35283.16
713	600155.86	35260.47
714	600146.78	35258.30
715	600132.55	35261.12
716	600106.89	35282.01
717	600086.31	35301.96
718	600027.70	35355.78
719	599980.33	35403.69
720	599959.80	35420.60
721	599942.44	35429.45
722	599929.35	35424.18
723	599904.33	35405.55
724	599847.23	35366.15
725	599805.14	35338.13
726	599764.26	35316.36
727	599642.32	35243.79
728	599629.20	35236.20
729	599606.24	35221.68
730	599600.42	35209.54
731	599637.35	35159.91
732	599659.35	35133.64
733	599661.10	35118.11
734	599654.37	35099.93
735	599639.65	35079.62
736	599615.06	35073.50
737	599592.16	35073.14
738	599564.97	35075.26
739	599546.36	35071.58
740	599528.02	35051.77
741	599499.67	35020.76
742	599444.44	34973.21
743	599411.00	34942.13
744	599375.66	34923.75
745	599327.06	34938.28
746	599303.35	34935.36
747	599262.90	34917.75
748	599224.13	34901.87
749	599205.52	34898.18

Обозначение характерных точек границ	Координаты, м (система координат МСК-168 (зона 5))	
	X	Y
750	599185.13	34899.57
751	599122.15	34963.96
752	599083.46	34995.62
753	599063.73	35008.89
754	599049.27	35011.22
755	599018.82	35004.80
756	599002.68	35006.25
757	598987.30	35012.80
758	598970.90	35030.37
759	598936.84	35090.12
760	598907.65	35163.53
761	598868.92	35250.37
762	598824.88	35349.87
763	598795.71	35422.43
764	598786.91	35441.82
765	598758.44	35430.91
766	598700.32	35402.43
767	598678.12	35390.01
768	598597.87	35343.94
769	598563.95	35334.46
770	598525.84	35383.26
771	598466.96	35473.95
772	598419.32	35541.53
773	598398.57	35576.91
774	598392.88	35593.13
775	598347.62	35656.86
776	598305.65	35704.58
777	598273.49	35747.66
778	598227.11	35772.36
779	598193.14	35777.89
780	598154.39	35779.71
781	598065.40	35745.64
782	597970.42	35707.84
783	597956.84	35724.58
784	597923.59	35685.32
785	597865.65	35658.39
786	597845.77	35652.63
787	597807.88	35638.73

Обозначение характерных точек границ	Координаты, м (система координат МСК-168 (зона 5))	
	X	Y
788	597736.26	35615.83
789	597711.54	35609.21
790	597671.48	35608.58
791	597633.53	35615.79
792	597550.74	35642.34
793	597474.55	35673.45
794	597411.71	35704.77
795	597328.51	35756.93
796	597228.44	35819.97
797	597148.07	35903.35
798	597068.47	36007.91
799	596991.09	36112.50
800	596942.24	36174.10
801	596884.34	36244.47
802	596814.97	36328.04
803	596705.05	36561.13
804	596681.56	36219.33
805	596678.46	36174.18
806	596671.14	36067.62
807	596660.28	35910.58
808	596631.75	35497.58
809	596795.44	34990.46
810	596911.30	34631.52
811	596927.34	34581.83
812	597008.82	34491.01
813	597199.83	34278.08
814	597247.82	34224.59
815	597398.14	34057.02
816	597400.89	34053.95
817	597420.13	34032.50
818	597437.11	34013.58
819	597475.91	33996.02
820	597599.53	33940.10
821	597689.27	33891.17
822	597905.93	33773.08
823	598309.12	33566.38
824	598691.76	33370.39
825	598736.08	33347.69

Обозначение характерных точек границ	Координаты, м (система координат МСК-168 (зона 5))	
	X	Y
826	598876.90	33275.56
827	598991.98	33216.44
828	599269.50	33073.88
829	599327.89	32972.46
830	599390.86	32863.09
831	599436.77	32783.35
832	599500.06	32673.42
833	599559.10	32570.99
834	599620.94	32463.72
835	599633.61	32441.73
836	599645.13	32421.76
837	599762.06	32218.91
838	599819.63	32119.04
839	600041.47	32099.40
840	600240.15	32081.05
841	600858.88	32026.22
842	600884.07	32023.99
843	600954.33	31891.30
844	601108.65	31853.82
845	601134.14	31847.63
846	601179.31	31836.66
847	601359.11	31794.63
848	601446.98	31430.73
849	601577.35	30887.72
850	601606.41	30762.67
851	601651.06	30576.24
852	601723.37	30422.42
853	601787.05	30285.99
854	601875.91	30094.23
855	601465.85	29605.51
856	601435.65	29569.52
857	601381.81	29505.35
858	601324.83	29437.44
859	601360.93	29389.93
860	601474.12	29240.90
861	601482.27	29230.17
862	601580.74	29100.53
863	601717.55	28920.39

Обозначение характерных точек границ	Координаты, м (система координат МСК-168 (зона 5))	
	X	Y
864	601727.60	28907.17
865	601807.37	28802.14
866	601826.79	28776.57
867	601865.75	28725.28
868	601998.01	28750.55
869	602085.91	28767.35
870	602219.93	28792.95
871	602315.82	28739.96
872	602385.73	28701.33
873	602567.39	28600.95
874	602539.93	28431.31
875	602500.18	28185.70
876	602483.04	28079.83
877	602460.45	27933.07
878	602413.12	27625.61
879	602388.58	27466.18
880	602347.51	27200.56
881	602314.78	26988.86
1	602272.06	26712.66

Площадь муниципального образования 10176,19 га.

Приложение 20
к Закону края
от 21 ноября 2024 г. № 8-3285

Приложение 20
к Закону края
от 18 февраля 2005 г. № 13-3007

Текстовое описание местоположения границ муниципального образования Малиновский сельсовет

По смежеству с землями муниципального образования
Большеарбайский сельсовет

Граница муниципального образования Малиновский сельсовет по смежеству с землями муниципального образования Большеарбайский сельсовет проходит от узловой точки 1 до узловой точки 305 протяженностью 19560,08 м.

От точки 1 – узловой точки пересечения границ муниципального образования Вознесенский сельсовет, муниципального образования Малиновский сельсовет и муниципального образования Большеарбайский сельсовет граница следует в северо-западном направлении ломаной линией 1793,03 м по лесу, пересекая реку Большой Арбай, по границе пастбища и леса до точки 25.

От точки 25 граница идет ломаной линией по границе пастбища и леса: на юго-запад 253,32 м до точки 30, на северо-запад 116,08 м до точки 33, на северо-восток 340,98 м до точки 40, на юго-восток 192,83 м до точки 44, на северо-восток 187,70 м до точки 47, на северо-запад 161,51 м до точки 49. Далее граница проходит на юго-запад ломаной линией 443,48 м по границе леса и пашни до точки 55.

От точки 55 граница следует по пашне: на северо-запад ломаной линией 813,01 м, пересекая полевую дорогу, до точки 66, на северо-восток прямой линией 341,09 м до точки 68. Затем граница идет на северо-запад прямой линией 2948,58 м по пашне, пастбищу и лесу, пересекая безымянные ручьи и полевую дорогу, до точки 85.

От точки 85 граница проходит на север прямой линией 162,46 м по лесу до точки 86. Далее граница следует на северо-восток извилистой линией 1768,64 м по лесу и границе пашни, пересекая полевые дороги, до безымянного ручья (точка 116). Затем граница идет на северо-восток извилистой линией 1277,80 м по руслу безымянного ручья вниз по течению до реки Малый Арбай (точка 139).

От точки 139 граница проходит в северо-восточном направлении извилистой линией 3924,56 м по середине реки Малый Арбай вниз по течению до реки Большой Арбай (точка 246). Далее граница следует в северо-восточном направлении извилистой линией 841,28 м по середине реки Большой Арбай вниз по течению до точки 270.

От точки 270 граница идет на северо-восток ломаной линией 3993,73 м по болоту, пашне, сенокосу, пересекая автомобильную дорогу Малиновка – Большой Арбай, по лесу до точки 305 – узловой точки пересечения границ муниципального образования Большеарбайский сельсовет, муниципального образования Малиновский сельсовет и муниципального образования Большеильбинский сельсовет.

По смежеству с землями муниципального образования
Большеильбинский сельсовет

Граница муниципального образования Малиновский сельсовет по смежеству с землями муниципального образования Большеильбинский сельсовет проходит от узловой точки 305 до узловой точки 330 протяженностью 5748,54 м.

От точки 305 – узловой точки пересечения границ муниципального образования Большеарбайский сельсовет, муниципального образования Малиновский сельсовет и муниципального образования Большеильбинский сельсовет граница следует в юго-восточном направлении ломаной линией 5748,54 м по лесу и пашне, пересекая автомобильную дорогу Агинское – Вознесенка и полевую дорогу, до точки 330 – узловой точки пересечения границ муниципального образования Большеильбинский сельсовет, муниципального образования Малиновский сельсовет и муниципального образования Вознесенский сельсовет.

По смежеству с землями муниципального образования
Вознесенский сельсовет

Граница муниципального образования Малиновский сельсовет по смежеству с землями муниципального образования Вознесенский сельсовет проходит от узловой точки 330 до узловой точки 1 протяженностью 32671,26 м.

От точки 330 – узловой точки пересечения границ муниципального образования Большеильбинский сельсовет, муниципального образования Малиновский сельсовет и муниципального образования Вознесенский сельсовет граница идет на юго-восток ломаной линией 741,05 м по пашне и лесу до реки Ильбин (точка 333).

От точки 333 граница следует общим направлением на юго-запад извилистой линией 7531,15 м по середине реки Ильбин вверх по течению до точки 596. Затем граница проходит на юго-восток ломаной линией 1303,72 м по лесу, границе леса и пашни до точки 617. Далее граница идет на юго-запад ломаной линией 731,42 м по границе леса и пашни, по пастбищу до реки Ильбин (точка 631).

От точки 631 граница следует в юго-восточном направлении извилистой линией 1343,06 м по середине реки Ильбин вверх по течению, пересекая автомобильную дорогу Агинское – Вознесенка, до точки 680. Затем граница проходит общим направлением на юго-восток плавной линией 688,54 м по границе леса и пашни до точки 691.

От точки 691 граница идет на юго-восток ломаной линией 752,11 м по пашне до точки 701. Далее граница следует общим направлением на юго-запад ломаной линией 2244,09 м по пашне, пастбищу, границе леса и пашни до точки 750. Затем граница проходит общим направлением на юго-восток ломаной линией 3542,56 м по границе леса, болота Никитово и пашни, по пастбищу, пересекая полевою дорогу и реку Ильбинчик, по границе пашни и по лесу до точки 803.

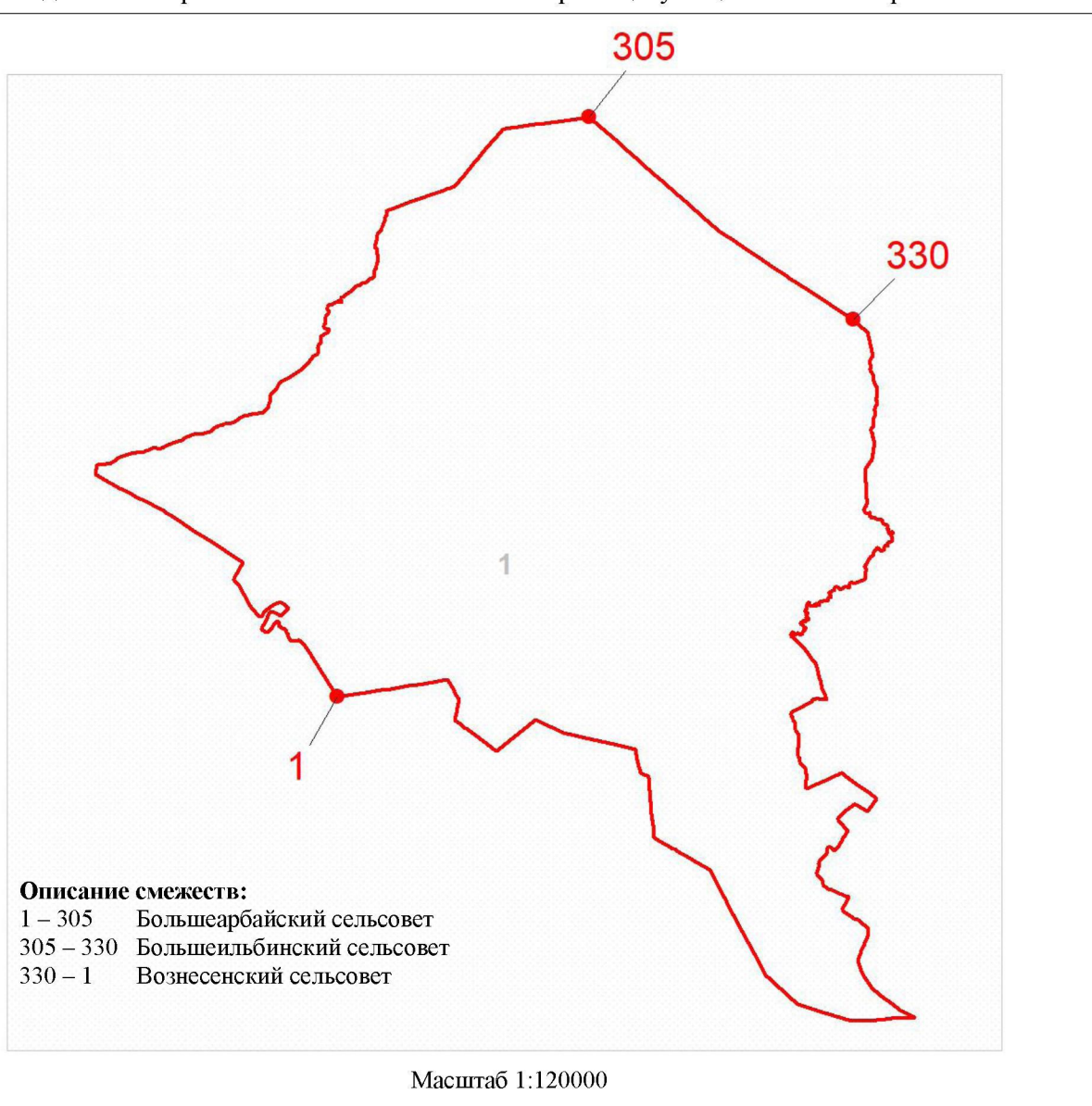
От точки 803 граница идет на северо-запад изогнутой линией 4851,34 м по лесу и границе пастбища, пересекая реку Ильбинчик и полевою дорогу, до точки 828. Далее граница следует на северо-запад ломаной линией 4521,73 м по лесу и границе пашни, пересекая полевые дороги, реку Ильбин, безымянный ручей, до точки 854.

От точки 854 граница проходит на юго-запад прямой линией 857,36 м по лесу, пересекая полевою дорогу, по сенокосу до точки 858. Затем граница идет на северо-запад прямой линией 894,30 м по сенокосу и лесу до точки 867. Далее граница следует на северо-восток прямой линией 360,59 м по границе сенокоса и леса до точки 870.


От точки 870 граница проходит в северо-западном направлении прямой линией 396,98 м по лесу до точки 873. Затем граница идет на юго-запад прямой линией 1911,26 м по лесу, пересекая полевою дорогу, до точки 1 – узловой точки пересечения границ муниципального образования Вознесенский сельсовет, муниципального образования Малиновский сельсовет и муниципального образования Большеарбайский сельсовет.

Графическое отображение местоположения границ муниципального образования Малиновский сельсовет

Раздел I. Обзорная схема местоположения границ муниципального образования



Используемые условные знаки и обозначения:



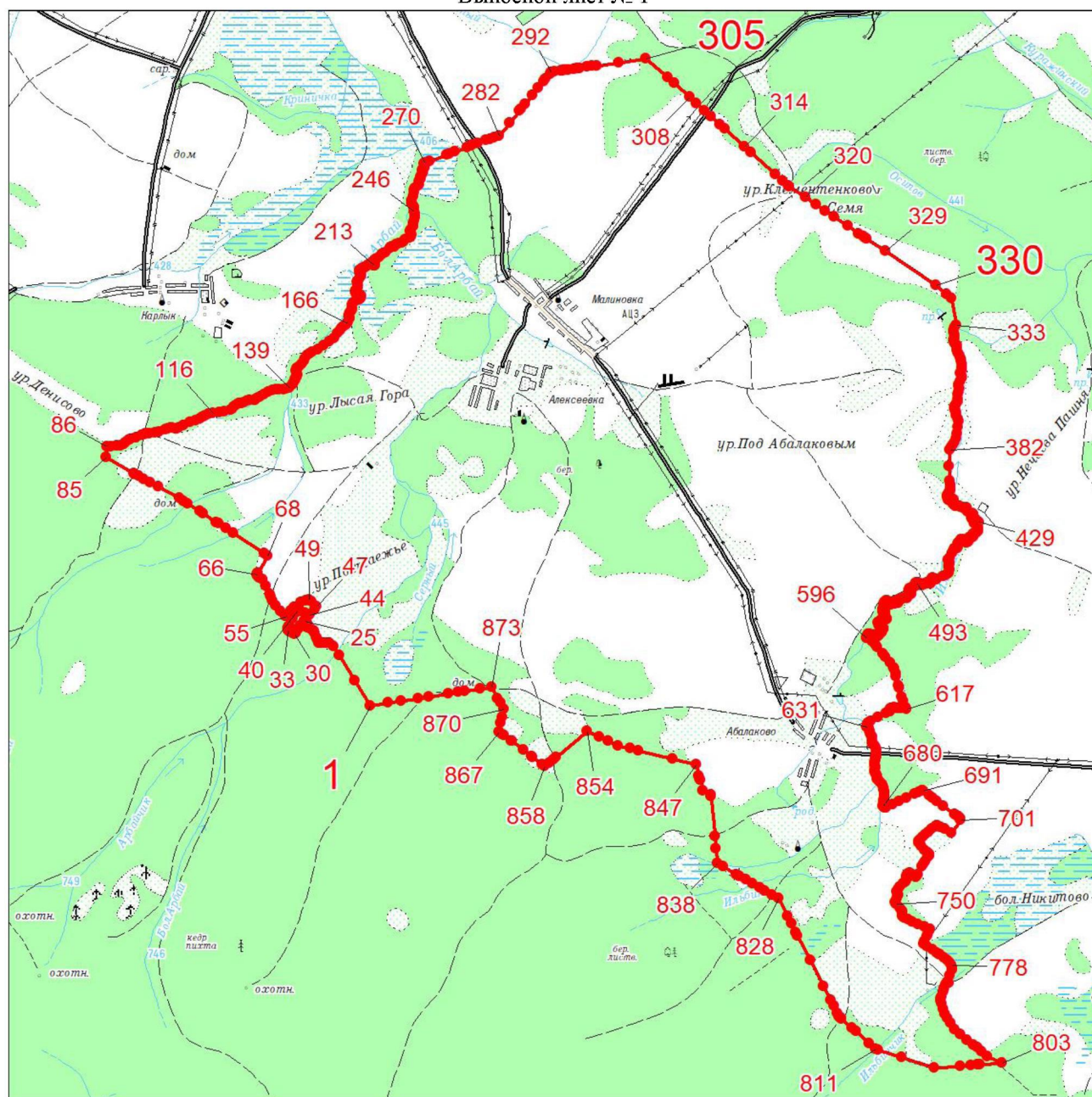
Граница муниципального образования

Узловая точка границы муниципального образования и её номер

Номер выносного листа обзорной схемы местоположения границ муниципального образования




Раздел II. Выносные листы обзорной схемы местоположения границ муниципального образования

Выносной лист № 1



Масштаб 1:100000

Условные обозначения:

- | | |
|---|--|
|  | Граница муниципального образования |
|  | Характерная точка границы муниципального образования |
|  | Надписи номеров характерных точек границы муниципального образования |

Приложение 22
к Закону края
от 21 ноября 2024 г. № 8-3285

Приложение 22
к Закону края
от 18 февраля 2005 г. № 13-3007

**Координаты характерных точек границ
муниципального образования Межовский сельсовет**

Обозначение характерных точек границ	Координаты, м (система координат МСК-168 (зона 5))	
	X	Y
1	654857.82	30479.66
2	654858.12	30489.02
3	654867.10	30502.94
4	654872.57	30520.40
5	654880.12	30536.42
6	654886.27	30549.86
7	654895.40	30563.90
8	654902.04	30577.34
9	654902.46	30593.65
10	654910.95	30612.22
11	654927.02	30617.38
12	654943.42	30613.38
13	654950.88	30604.00
14	654957.88	30588.04
15	654971.82	30572.24
16	654969.24	30544.69
17	654971.66	30519.46
18	654985.00	30507.83
19	654999.85	30499.04
20	655016.42	30489.98
21	655037.60	30494.80
22	655050.30	30508.98
23	655063.52	30522.66
24	655070.06	30539.66
25	655078.98	30559.80
26	655085.84	30580.85
27	655093.38	30597.41

Обозначение характерных точек границ	Координаты, м (система координат МСК-168 (зона 5))	
	X	Y
28	655107.10	30625.34
29	655114.32	30651.00
30	655117.02	30675.48
31	655113.90	30691.12
32	655091.42	30709.12
33	655066.42	30711.78
34	655042.01	30727.18
35	655018.81	30735.98
36	654999.06	30734.26
37	654972.80	30729.26
38	654954.00	30729.62
39	654939.10	30734.16
40	654931.49	30748.62
41	654924.28	30767.70
42	654920.12	30790.64
43	654917.34	30811.62
44	654914.24	30832.34
45	654916.68	30847.76
46	654929.38	30869.10
47	654953.36	30889.64
48	654976.34	30914.86
49	654994.48	30933.28
50	655011.44	30956.23
51	655019.64	30982.95
52	655018.22	31008.30
53	655000.48	31035.62
54	654965.52	31060.78
55	654936.86	31081.10
56	654914.52	31094.54
57	654890.12	31095.18
58	654862.16	31095.22
59	654836.98	31103.46
60	654809.14	31106.44
61	654747.22	31108.41
62	654726.78	31111.82
63	654716.80	31123.72
64	654719.11	31145.98
65	654727.90	31169.68
66	654725.92	31196.53

Обозначение характерных точек границ	Координаты, м (система координат МСК-168 (зона 5))	
	X	Y
67	654717.70	31213.52
68	654705.27	31234.92
69	654686.80	31239.36
70	654669.64	31236.20
71	654653.28	31224.94
72	654633.52	31208.98
73	654615.84	31192.09
74	654599.72	31187.96
75	654584.94	31188.96
76	654576.76	31204.92
77	654569.50	31223.46
78	654570.90	31255.52
79	654565.66	31273.62
80	654556.40	31291.58
81	654550.46	31329.46
82	654551.10	31353.89
83	654567.70	31373.28
84	654595.28	31397.14
85	654613.56	31426.24
86	654630.22	31457.84
87	654653.32	31493.72
88	654657.54	31518.26
89	654675.76	31547.88
90	654682.36	31589.36
91	654673.10	31622.48
92	654680.16	31652.20
93	654687.06	31672.76
94	654698.36	31707.56
95	654707.10	31728.74
96	654720.96	31755.28
97	654739.48	31774.36
98	654753.86	31786.94
99	654766.58	31800.60
100	654795.60	31813.32
101	654818.40	31828.88
102	654821.92	31844.76
103	654822.54	31869.68
104	654819.38	31886.85
105	654813.36	31898.82

Обозначение характерных точек границ	Координаты, м (система координат МСК-168 (зона 5))	
	X	Y
106	654800.26	31910.02
107	654782.22	31917.01
108	654756.32	31917.10
109	654737.04	31915.90
110	654723.21	31919.48
111	654711.26	31926.69
112	654705.06	31943.74
113	654704.18	31968.58
114	654701.24	31993.89
115	654704.44	32018.38
116	654724.28	32031.30
117	654738.06	32029.74
118	654750.52	32022.58
119	654763.24	32007.79
120	654776.42	32008.27
121	654787.52	32024.92
122	654792.56	32040.33
123	654790.88	32059.08
124	654790.27	32083.47
125	654802.58	32108.27
126	654827.72	32129.50
127	654853.92	32136.54
128	654866.52	32153.24
129	654884.28	32182.34
130	654896.76	32203.10
131	654913.52	32216.92
132	654938.15	32224.92
133	654972.48	32230.70
134	654991.16	32219.68
135	655009.54	32203.08
136	655012.10	32174.20
137	655002.72	32152.01
138	654997.88	32131.52
139	654959.30	32115.92
140	654942.02	32102.08
141	654936.96	32087.18
142	654924.83	32071.49
143	654913.15	32057.37
144	654898.36	32044.12

Обозначение характерных точек границ	Координаты, м (система координат МСК-168 (зона 5))	
	X	Y
145	654883.80	32039.55
146	654869.69	32050.73
147	654860.16	32061.04
148	654854.63	32074.06
149	654839.28	32076.56
150	654819.24	32068.72
151	654812.84	32048.18
152	654816.50	32031.55
153	654825.28	32013.05
154	654849.82	31998.14
155	654903.36	31956.94
156	654926.40	31935.61
157	654951.16	31898.33
158	654969.42	31888.26
159	654998.04	31890.88
160	655030.98	31906.44
161	655071.76	31931.54
162	655143.05	31936.06
163	655167.84	31939.94
164	655190.42	31947.36
165	655211.22	31962.84
166	655222.64	31984.58
167	655221.43	32004.34
168	655214.84	32017.84
169	655203.40	32039.28
170	655197.11	32058.87
171	655213.90	32072.68
172	655244.00	32068.68
173	655268.14	32061.92
174	655306.22	32048.54
175	655324.72	32028.38
176	655343.54	32012.92
177	655383.54	32017.78
178	655406.62	32040.43
179	655410.86	32063.96
180	655404.37	32088.64
181	655390.88	32110.49
182	655371.47	32128.11
183	655358.43	32137.30

Обозначение характерных точек границ	Координаты, м (система координат МСК-168 (зона 5))	
	X	Y
184	655343.80	32148.48
185	655334.70	32161.34
186	655338.46	32169.60
187	655344.30	32176.94
188	655342.66	32194.66
189	655361.56	32206.02
190	655377.13	32196.90
191	655397.68	32190.53
192	655423.52	32199.59
193	655439.64	32217.42
194	655446.26	32231.90
195	655445.00	32252.70
196	655439.00	32278.38
197	655445.88	32298.22
198	655460.52	32315.74
199	655474.70	32331.50
200	655500.34	32353.74
201	655519.20	32365.61
202	655534.76	32371.24
203	655547.58	32368.14
204	655554.06	32357.70
205	655561.00	32347.80
206	655574.48	32340.12
207	655589.42	32334.58
208	655607.18	32335.23
209	655625.58	32346.54
210	655634.82	32358.05
211	655635.02	32366.71
212	655635.26	32374.32
213	655631.02	32386.37
214	655626.57	32396.86
215	655622.08	32408.92
216	655616.80	32428.52
217	655619.76	32445.42
218	655648.44	32460.65
219	655667.92	32455.28
220	655676.48	32443.36
221	655675.02	32427.58
222	655671.60	32409.16

Обозначение характерных точек границ	Координаты, м (система координат МСК-168 (зона 5))	
	X	Y
223	655693.78	32400.30
224	655739.48	32394.30
225	655764.02	32396.69
226	655779.86	32415.56
227	655787.86	32433.65
228	655788.26	32450.95
229	655795.10	32472.52
230	655797.08	32488.32
231	655798.00	32505.14
232	655799.99	32520.97
233	655808.50	32538.03
234	655825.34	32550.84
235	655837.99	32552.30
236	655847.72	32549.60
237	655855.20	32539.70
238	655856.21	32526.02
239	655857.66	32513.37
240	655854.40	32490.90
241	655855.06	32472.12
242	655862.10	32460.18
243	655874.66	32449.95
244	655886.88	32449.38
245	655897.70	32459.42
246	655902.85	32471.78
247	655903.76	32488.60
248	655903.64	32506.36
249	655899.56	32520.96
250	655888.92	32548.52
251	655888.00	32574.40
252	655892.54	32605.20
253	655900.96	32652.62
254	655905.46	32682.76
255	655916.65	32711.60
256	655924.40	32721.54
257	655936.28	32730.60
258	655957.18	32728.30
259	655979.96	32716.92
260	656001.46	32697.86
261	656007.34	32675.72

Обозначение характерных точек границ	Координаты, м (система координат МСК-168 (зона 5))	
	X	Y
262	656001.60	32651.12
263	655977.54	32613.68
264	655981.08	32585.37
265	655992.40	32567.49
266	656010.68	32554.42
267	656034.98	32556.29
268	656055.04	32549.38
269	656081.88	32544.62
270	656096.49	32537.53
271	656133.13	32537.29
272	656151.74	32541.85
273	656174.16	32545.32
274	656192.95	32546.13
275	656210.63	32543.14
276	656224.83	32533.74
277	656233.98	32525.37
278	656254.17	32520.18
279	656275.75	32519.49
280	656294.68	32542.12
281	656315.28	32566.16
282	656333.96	32577.50
283	656336.24	32598.92
284	656334.44	32608.08
285	656339.72	32619.69
286	656345.26	32637.60
287	656355.96	32644.52
288	656372.34	32638.76
289	656389.54	32627.52
290	656386.59	32611.90
291	656397.24	32598.06
292	656412.78	32589.45
293	656429.60	32602.27
294	656440.99	32625.02
295	656445.36	32644.50
296	656452.00	32657.94
297	656455.94	32669.27
298	656470.98	32681.33
299	656486.46	32677.74
300	656495.10	32667.74

Обозначение характерных точек границ	Координаты, м (система координат МСК-168 (зона 5))	
	X	Y
301	656495.10	32646.96
302	656489.08	32623.92
303	656477.92	32604.22
304	656466.20	32589.54
305	656449.74	32584.14
306	656438.32	32578.91
307	656432.92	32569.92
308	656413.82	32560.02
309	656413.22	32548.82
310	656418.80	32534.80
311	656440.36	32528.46
312	656449.80	32520.68
313	656466.52	32520.62
314	656480.86	32518.73
315	656484.42	32504.62
316	656488.98	32490.58
317	656494.64	32478.91
318	656509.22	32474.04
319	656525.44	32477.30
320	656548.66	32497.78
321	656561.22	32516.52
322	656578.00	32535.00
323	656594.46	32543.82
324	656611.57	32539.86
325	656618.76	32532.22
326	656625.60	32516.37
327	656616.72	32499.20
328	656632.02	32469.26
329	656658.96	32457.59
330	656671.24	32452.37
331	656687.86	32450.94
332	656711.56	32455.23
333	656710.64	32473.34
334	656697.68	32503.24
335	656680.86	32550.30
336	656685.54	32566.86
337	656702.54	32574.87
338	656709.59	32581.62
339	656703.72	32602.40

Обозначение характерных точек границ	Координаты, м (система координат МСК-168 (зона 5))	
	X	Y
340	656690.30	32609.88
341	656623.36	32616.43
342	656608.86	32621.15
343	656598.78	32629.75
344	656593.56	32644.52
345	656593.28	32656.68
346	656601.85	32671.70
347	656620.02	32678.63
348	656649.36	32676.40
349	656677.54	32676.30
350	656692.38	32678.20
351	656701.02	32688.28
352	656701.38	32702.58
353	656690.58	32716.18
354	656663.32	32728.86
355	656643.68	32744.52
356	656628.40	32766.30
357	656627.40	32791.06
358	656630.28	32814.72
359	656637.13	32832.46
360	656645.84	32842.55
361	656658.72	32831.20
362	656673.12	32828.14
363	656689.04	32833.88
364	656691.12	32841.10
365	656677.70	32854.07
366	656690.04	32871.86
367	656710.80	32880.59
368	656742.84	32893.96
369	656761.36	32915.91
370	656766.80	32934.44
371	656757.82	32944.57
372	656753.22	32958.28
373	656741.52	32963.59
374	656720.72	32943.96
375	656704.92	32931.18
376	656695.82	32914.56
377	656683.12	32915.16
378	656672.62	32924.96

Обозначение характерных точек границ	Координаты, м (система координат МСК-168 (зона 5))	
	X	Y
379	656660.88	32940.80
380	656655.10	32959.90
381	656641.72	32964.50
382	656623.80	32961.60
383	656592.18	32957.66
384	656565.58	32946.07
385	656557.41	32942.58
386	656546.84	32944.65
387	656538.50	32949.42
388	656535.10	32962.72
389	656540.76	32975.12
390	656555.72	32982.78
391	656583.92	32989.86
392	656602.98	32996.64
393	656606.54	33011.00
394	656595.92	33023.83
395	656574.12	33019.56
396	656555.94	33019.82
397	656541.02	33024.92
398	656528.10	33044.78
399	656523.34	33063.92
400	656528.32	33078.24
401	656535.86	33083.69
402	656548.02	33084.10
403	656563.72	33071.46
404	656579.66	33052.74
405	656593.18	33044.06
406	656616.36	33048.96
407	656628.90	33067.70
408	656620.14	33085.68
409	656608.30	33103.54
410	656589.38	33121.16
411	656549.84	33147.20
412	656519.94	33159.35
413	656478.74	33175.12
414	656474.10	33191.23
415	656481.34	33204.06
416	656507.37	33198.50
417	656531.94	33193.30

Обозначение характерных точек границ	Координаты, м (система координат МСК-168 (зона 5))	
	X	Y
418	656546.64	33208.04
419	656544.04	33224.22
420	656532.34	33239.02
421	656495.76	33238.74
422	656475.32	33242.08
423	656463.60	33256.92
424	656463.14	33270.12
425	656463.97	33293.34
426	656454.68	33303.78
427	656449.02	33312.43
428	656431.85	33318.18
429	656414.54	33326.74
430	656408.24	33336.00
431	656409.14	33348.05
432	656426.16	33354.46
433	656448.98	33352.90
434	656463.74	33366.66
435	656466.24	33381.98
436	656444.27	33394.42
437	656402.78	33394.96
438	656381.88	33411.47
439	656377.90	33436.74
440	656388.82	33469.38
441	656359.92	33484.88
442	656340.95	33504.54
443	656349.94	33544.44
444	656348.94	33557.86
445	656351.02	33569.00
446	656360.28	33583.60
447	656378.28	33609.60
448	656376.49	33614.56
449	656370.80	33617.62
450	656361.96	33626.48
451	656353.50	33630.35
452	656341.20	33647.45
453	656319.88	33668.20
454	656309.00	33675.00
455	656296.00	33683.01
456	656286.00	33690.99

Обозначение характерных точек границ	Координаты, м (система координат МСК-168 (зона 5))	
	X	Y
457	656270.00	33701.01
458	656259.00	33703.00
459	656246.01	33706.99
460	656244.79	33707.20
461	656242.84	33714.46
462	656233.64	33738.31
463	656215.12	33760.90
464	656201.16	33775.67
465	656181.80	33789.32
466	656163.36	33803.56
467	656155.36	33809.68
468	656149.06	33821.00
469	656137.44	33860.16
470	656129.97	33882.66
471	656125.38	33892.28
472	656113.24	33906.32
473	656098.28	33916.61
474	656079.02	33935.12
475	656067.34	33952.86
476	656058.06	33969.60
477	656051.66	34002.72
478	656045.90	34028.82
479	656033.40	34072.56
480	656031.43	34089.47
481	656025.84	34111.44
482	656016.30	34146.72
483	656009.92	34163.54
484	655998.67	34182.45
485	655996.05	34210.17
486	655996.68	34241.58
487	656000.73	34297.83
488	656001.18	34329.78
489	656000.14	34342.29
490	655984.96	34348.14
491	655969.92	34388.38
492	655976.40	34435.52
493	655981.46	34483.94
494	655994.64	34514.32
495	656015.30	34544.96

Обозначение характерных точек границ	Координаты, м (система координат МСК-168 (зона 5))	
	X	Y
496	656022.96	34577.87
497	656019.86	34607.66
498	656012.44	34644.10
499	656008.58	34675.90
500	656007.48	34706.45
501	656014.32	34726.58
502	656010.50	34774.52
503	656012.77	34824.90
504	656004.18	34855.86
505	655995.28	34876.61
506	655991.14	34897.52
507	655990.16	34924.68
508	655990.12	34945.06
509	655996.32	34980.64
510	656006.58	35017.02
511	656021.70	35041.25
512	656031.14	35078.04
513	656036.28	35110.88
514	656040.24	35138.06
515	656037.86	35168.36
516	656041.94	35225.58
517	656062.98	35245.38
518	656071.40	35276.26
519	656005.68	35311.23
520	655964.82	35431.65
521	655838.74	35805.42
522	655666.28	36325.98
523	655507.26	36803.60
524	655383.12	37165.50
525	655345.96	37279.44
526	655206.72	37671.74
527	655009.62	38266.56
528	654880.56	38666.52
529	654572.06	39559.04
530	654393.88	40068.85
531	654356.04	40555.08
532	654351.36	41327.10
533	654337.42	41477.40
534	654301.86	41859.08

Обозначение характерных точек границ	Координаты, м (система координат МСК-168 (зона 5))	
	X	Y
535	654324.56	41889.13
536	654519.60	41877.58
537	655021.62	41848.64
538	655958.24	41808.42
539	656131.86	41804.59
540	656677.08	41792.58
541	657762.84	42166.87
542	657980.64	42241.86
543	658196.46	42316.28
544	658317.22	42545.38
545	658481.20	42856.82
546	658574.33	42992.74
547	658694.27	43168.21
548	658833.88	43408.94
549	658869.70	43529.26
550	658992.49	43658.37
551	659009.61	43689.50
552	659064.40	43784.93
553	659181.57	43992.24
554	659435.78	44402.12
555	659606.23	44735.72
556	659925.53	45244.62
557	660005.66	45377.05
558	660018.79	45398.58
559	660192.12	45675.18
560	660372.40	45964.62
561	660750.76	46590.83
562	660865.50	46563.48
563	660982.86	46534.32
564	661021.77	46674.71
565	660974.47	47113.07
566	660949.32	47348.92
567	660888.12	47915.74
568	660874.65	48037.93
569	660712.08	48107.06
570	660191.65	48329.28
571	659583.95	48596.80
572	659506.61	48632.00
573	659377.14	48690.92

Обозначение характерных точек границ	Координаты, м (система координат МСК-168 (зона 5))	
	X	Y
574	658816.40	48946.12
575	658751.78	48963.05
576	658427.70	49105.85
577	657493.26	49508.87
578	657399.00	49549.50
579	655836.06	48802.84
580	655800.39	48782.27
581	655427.15	48567.09
582	654129.40	48592.72
583	653612.92	48603.28
584	653255.60	48467.36
585	653237.33	48460.41
586	652950.90	48413.20
587	652614.31	48232.38
588	652066.30	48128.75
589	652060.08	48119.78
590	651690.09	47994.33
591	651385.80	47882.70
592	650750.48	47635.26
593	650086.10	47379.30
594	650084.80	47319.80
595	649930.90	47179.36
596	649671.23	48196.28
597	649603.17	48463.99
598	649529.09	48765.04
599	649515.60	48819.50
600	649501.50	49046.20
601	649287.61	49127.80
602	649198.93	49118.79
603	649291.59	49386.25
604	649399.66	49698.18
605	649520.16	50189.09
606	649260.03	50199.02
607	649089.60	50196.58
608	649009.40	50194.96
609	648974.29	50194.23
610	648575.69	50189.89
611	648565.81	50189.41
612	648532.69	50114.73

Обозначение характерных точек границ	Координаты, м (система координат МСК-168 (зона 5))	
	X	Y
613	648471.34	49932.95
614	648395.45	49711.61
615	648227.33	49154.98
616	648188.75	48997.33
617	648157.54	48855.55
618	648252.52	48674.31
619	648309.61	48589.83
620	648382.53	48497.98
621	648466.52	48429.92
622	648466.32	48425.94
623	648406.30	47230.58
624	648324.17	47232.16
625	648222.74	47225.36
626	647988.62	47210.87
627	647906.39	47216.35
628	647844.12	47206.75
629	647805.28	47197.82
630	647720.34	47160.18
631	647632.16	47098.96
632	647598.43	47047.12
633	647529.56	46994.28
634	647518.50	46970.48
635	647549.23	46850.03
636	647589.85	46655.50
637	647623.29	46578.17
638	647661.51	46469.68
639	647685.31	46317.71
640	647692.31	46067.43
641	647691.26	45965.64
642	647658.44	45741.62
643	647657.17	45647.66
644	647651.11	45584.86
645	647620.99	45403.97
646	647616.25	45294.25
647	647617.78	45239.50
648	647612.34	45183.95
649	646944.38	45522.66
650	646926.32	45531.89
651	646919.79	45513.00

Обозначение характерных точек границ	Координаты, м (система координат МСК-168 (зона 5))	
	X	Y
652	646904.07	45467.53
653	646871.67	45363.06
654	646789.85	45059.61
655	646708.23	44859.19
656	646639.20	44630.83
657	646614.73	44512.72
658	646552.82	44328.77
659	646513.92	44225.80
660	646496.66	44138.09
661	646494.26	44083.40
662	646470.44	43981.07
663	646434.08	43898.62
664	646410.08	43836.09
665	646396.24	43760.91
666	646394.96	43699.16
667	646368.00	43661.42
668	646349.29	43636.95
669	646308.20	43600.89
670	646253.77	43609.85
671	646239.62	43577.97
672	646249.84	43563.16
673	646274.90	43558.61
674	646290.35	43549.40
675	646282.29	43530.72
676	646243.34	43529.38
677	646243.60	43487.16
678	646244.04	43439.54
679	646239.52	43411.23
680	646230.97	43407.69
681	646201.03	43395.83
682	646186.33	43381.25
683	646184.06	43350.87
684	646176.95	43301.90
685	646162.35	43250.52
686	646141.61	43221.65
687	646166.27	43195.44
688	646258.78	43113.10
689	646324.30	43062.30
690	646348.48	43051.23

Обозначение характерных точек границ	Координаты, м (система координат МСК-168 (зона 5))	
	X	Y
691	646385.60	43041.68
692	646407.31	43040.26
693	646437.28	43017.48
694	646507.15	42965.75
695	646614.98	42878.53
696	646713.11	42789.88
697	646775.07	42748.71
698	646847.91	42719.72
699	646911.54	42697.05
700	646988.99	42677.05
701	647038.62	42657.55
702	647067.06	42637.32
703	647079.03	42628.96
704	647107.09	42575.08
705	647125.45	42526.72
706	647149.35	42442.71
707	647163.06	42356.89
708	647172.48	42290.67
709	647178.52	42238.96
710	647189.89	42203.52
711	647198.72	42178.96
712	647211.02	42160.37
713	647235.50	42149.51
714	647208.19	42103.54
715	647197.74	42072.27
716	647194.59	42045.26
717	647191.65	42011.96
718	647182.80	41984.18
719	647159.04	41939.29
720	647155.41	41909.40
721	647149.24	41833.63
722	647150.67	41752.97
723	647145.23	41689.82
724	647145.17	41656.05
725	647180.29	41649.82
726	647193.52	41647.98
727	647196.25	41634.34
728	647226.75	41593.60
729	647242.13	41524.30

Обозначение характерных точек границ	Координаты, м (система координат МСК-168 (зона 5))	
	X	Y
730	647267.69	41458.78
731	647336.33	41335.22
732	647330.90	41308.13
733	647314.95	41287.55
734	647292.81	41281.63
735	647261.15	41286.84
736	647206.25	41302.69
737	647220.83	40863.59
738	647226.17	40696.07
739	647229.42	40594.29
740	647243.83	40304.01
741	647256.21	40023.39
742	647406.79	39987.93
743	647625.70	39927.80
744	647696.04	39900.46
745	647813.90	39876.74
746	648005.81	39833.74
747	648143.81	39800.80
748	648218.41	39794.41
749	648450.74	39744.04
750	648664.77	39687.07
751	648628.20	39523.29
752	648563.84	39337.29
753	648485.69	39075.15
754	648341.28	38686.41
755	648277.96	38468.01
756	648209.40	38244.04
757	648189.35	38194.70
758	648161.22	38101.84
759	648330.43	38094.16
760	648452.04	38095.64
761	648577.49	38104.02
762	648946.20	38114.01
763	649266.64	38111.54
764	649452.02	38105.76
765	649694.86	38111.24
766	649720.17	38110.07
767	649843.22	38086.56
768	649946.69	38064.60

Обозначение характерных точек границ	Координаты, м (система координат МСК-168 (зона 5))	
	X	Y
769	650051.81	38051.55
770	650123.10	38041.68
771	650123.56	38006.13
772	650133.07	37958.23
773	650138.50	37951.18
774	650149.35	37937.08
775	650185.06	37926.81
776	650213.66	37916.46
777	650219.30	37893.41
778	650214.35	37863.13
779	650202.47	37818.55
780	650197.48	37791.83
781	650197.66	37777.61
782	650201.45	37759.87
783	650215.91	37742.25
784	650224.94	37731.68
785	650244.78	37710.57
786	650253.95	37689.34
787	650256.12	37659.14
788	650229.06	37550.38
789	650171.11	37354.16
790	650149.00	37275.68
791	650125.19	37212.21
792	650111.07	37180.58
793	650075.88	37069.65
794	650044.16	36960.52
795	650033.81	36877.36
796	650029.35	36837.07
797	650015.06	36781.55
798	650005.82	36724.44
799	650004.80	36677.51
800	650002.61	36593.70
801	650000.59	36498.16
802	650004.98	36422.84
803	649999.46	36338.97
804	649998.92	36256.86
805	649994.32	36226.63
806	649978.04	36194.54
807	649956.48	36180.79

Обозначение характерных точек границ	Координаты, м (система координат МСК-168 (зона 5))	
	X	Y
808	649934.81	36175.42
809	649924.75	36176.93
810	649907.91	36185.04
811	649887.74	36191.42
812	649876.04	36191.23
813	649864.44	36182.67
814	649859.61	36169.19
815	649851.62	36142.25
816	649847.55	36113.98
817	649846.31	36102.79
818	649859.13	36083.45
819	649873.30	36066.92
820	649903.44	36004.57
821	649917.92	35965.71
822	649925.37	35930.92
823	649930.16	35887.72
824	649927.48	35778.77
825	649919.41	35657.16
826	649913.26	35598.42
827	649913.55	35577.48
828	649920.52	35557.53
829	649930.86	35555.11
830	649977.30	35551.98
831	650005.64	35552.43
832	650017.25	35551.33
833	650064.97	35548.22
834	650126.34	35551.92
835	650141.54	35552.16
836	650166.49	35545.64
837	650194.28	35535.01
838	650224.82	35524.43
839	650234.67	35512.13
840	650241.88	35490.10
841	650259.25	35433.64
842	650262.28	35414.31
843	650265.41	35388.07
844	650275.25	35375.77
845	650289.25	35362.16
846	650306.01	35349.97

Обозначение характерных точек границ	Координаты, м (система координат МСК-168 (зона 5))	
	X	Y
847	650346.15	35345.07
848	650417.91	35351.76
849	650522.69	35368.66
850	650619.06	35393.72
851	650703.05	35415.82
852	650730.60	35421.80
853	650741.75	35415.06
854	650747.50	35398.54
855	650747.68	35386.09
856	650737.12	35349.94
857	650726.15	35344.23
858	650726.45	35322.09
859	650719.95	35292.93
860	650699.04	35206.79
861	650596.71	35212.07
862	650455.86	35205.67
863	650436.71	35191.53
864	650407.85	35179.99
865	650391.43	35168.66
866	650372.41	35144.83
867	650345.34	35104.26
868	650338.64	35088.93
869	650294.30	34998.27
870	650276.86	34960.63
871	650270.40	34928.70
872	650269.36	34903.77
873	650270.01	34856.73
874	650270.28	34837.36
875	650275.39	34768.24
876	650281.93	34695.00
877	650278.17	34667.26
878	650270.26	34639.46
879	650240.66	34582.25
880	650227.24	34546.10
881	650246.79	34520.22
882	650273.19	34503.18
883	650283.99	34478.90
884	650301.93	34442.50
885	650332.76	34357.41

Обозначение характерных точек границ	Координаты, м (система координат МСК-168 (зона 5))	
	X	Y
886	650361.01	34295.45
887	650383.36	34298.16
888	650402.89	34299.94
889	650427.72	34296.52
890	650460.25	34287.49
891	650477.62	34272.50
892	650499.14	34232.74
893	650507.11	34208.05
894	650507.43	34185.14
895	650506.24	34133.57
896	650506.66	34103.03
897	650512.72	34078.30
898	650532.45	34030.88
899	650557.62	34002.65
900	650625.18	33942.63
901	650661.93	33905.03
902	650677.44	33886.18
903	650700.73	33856.00
904	650735.36	33833.65
905	650792.96	33804.02
906	650823.65	33791.14
907	650847.03	33778.31
908	650884.59	33753.41
909	650914.21	33736.23
910	650949.63	33725.02
911	651012.44	33716.22
912	651053.70	33707.07
913	651076.11	33696.27
914	651097.94	33680.99
915	651107.76	33665.51
916	651118.49	33670.50
917	651124.51	33669.39
918	651135.55	33652.73
919	651149.08	33628.90
920	651163.56	33624.32
921	651186.43	33619.88
922	651198.63	33605.64
923	651229.14	33570.06
924	651253.45	33548.80

Обозначение характерных точек границ	Координаты, м (система координат МСК-168 (зона 5))	
	X	Y
925	651270.35	33541.86
926	651284.84	33536.08
927	651326.13	33501.87
928	651367.51	33461.65
929	651413.97	33401.07
930	651425.26	33366.38
931	651426.71	33348.36
932	651428.74	33330.41
933	651376.76	33312.14
934	651417.48	33200.89
935	651446.17	33119.97
936	651455.32	33088.15
937	651471.63	33062.25
938	651489.39	33037.83
939	651498.15	33033.61
940	651521.42	33029.63
941	651547.63	33022.78
942	651588.75	32987.11
943	651609.53	32954.02
944	651617.14	32927.98
945	651617.36	32912.00
946	651609.15	32876.99
947	651610.86	32858.13
948	651625.73	32832.21
949	651639.15	32806.27
950	651645.33	32778.75
951	651647.22	32746.81
952	651656.33	32717.90
953	651674.28	32678.95
954	651696.41	32653.14
955	651741.78	32624.81
956	651758.04	32603.27
957	651771.48	32575.87
958	651786.27	32555.77
959	651792.35	32535.52
960	651786.83	32515.09
961	651779.76	32501.89
962	651777.74	32483.34
963	651777.84	32476.27

Обозначение характерных точек границ	Координаты, м (система координат МСК-168 (зона 5))	
	X	Y
964	651785.12	32460.82
965	651798.04	32445.46
966	651798.30	32427.07
967	651803.43	32391.69
968	651808.63	32384.12
969	651813.99	32365.07
970	651820.49	32354.97
971	651830.70	32353.86
972	651836.80	32373.09
973	651832.56	32403.63
974	651819.36	32436.59
975	651816.59	32453.12
976	651820.32	32459.56
977	651827.96	32459.68
978	651840.85	32448.41
979	651854.03	32416.73
980	651883.36	32321.54
981	651906.14	32240.27
982	651916.43	32187.73
983	651916.71	32167.83
984	651919.90	32142.30
985	651862.06	32117.21
986	651844.57	32149.62
987	651830.48	32142.29
988	651815.07	32127.83
989	651809.65	32109.26
990	651809.84	32095.05
991	651820.02	32078.15
992	651837.26	32062.79
993	651855.83	32054.56
994	651881.51	32045.02
995	651897.30	32032.48
996	651910.32	32014.20
997	651930.60	31984.68
998	651949.58	31946.60
999	651970.26	31888.64
1000	651983.84	31830.58
1001	651997.89	31738.40
1002	652009.05	31650.44

Обозначение характерных точек границ	Координаты, м (система координат МСК-168 (зона 5))	
	X	Y
1003	652018.77	31563.89
1004	652018.81	31458.69
1005	652017.02	31402.93
1006	652053.55	31403.79
1007	652058.28	31397.01
1008	652058.29	31391.49
1009	652073.82	31391.78
1010	652178.60	31395.80
1011	652319.35	31398.95
1012	652431.46	31401.65
1013	652468.25	31400.31
1014	652606.93	31397.19
1015	652650.27	31389.64
1016	652774.32	31371.99
1017	652915.45	31344.27
1018	653010.68	31323.45
1019	653081.65	31300.18
1020	653276.04	31215.89
1021	653420.97	31149.13
1022	653567.09	31078.61
1023	653738.33	30996.13
1024	653880.01	30928.76
1025	654031.16	30857.62
1026	654204.24	30775.15
1027	654372.36	30695.18
1028	654566.24	30603.89
1029	654722.52	30540.26
1030	654819.10	30498.17
1	654857.82	30479.66

Площадь муниципального образования 14490,47 га.

Приложение 23
к Закону края
от 21 ноября 2024 г. № 8-3285

Приложение 23
к Закону края
от 18 февраля 2005 г. № 13-3007

Текстовое описание местоположения границ муниципального образования Межовский сельсовет

По смежеству с землями муниципального образования
Рыбинский муниципальный район Красноярского края
(далее – Рыбинский район)

Граница муниципального образования Межовский сельсовет по смежеству с землями муниципального образования Рыбинский район проходит от узловой точки 1 до узловой точки 563 протяженностью 27771,55 м.

От точки 1 – узловой точки пересечения границ муниципального образования Унерский сельсовет, муниципального образования Межовский сельсовет и муниципального образования Рыбинский район граница следует общим направлением на северо-восток извилистой линией 7359,32 м по середине реки Рыбная вниз по течению до устья реки Куча (точка 332).

От точки 332 граница идет общим направлением на юго-восток извилистой линией 4291,26 м по середине реки Куча вверх по течению до точки 518. Далее граница проходит на юго-восток ломаной линией 6929,53 м по лесу, пашне, пересекая полевую дорогу, по пастбищу и заболоченной местности до точки 535.

От точки 535 граница следует на север прямой линией 2354,73 м по пашне, пересекая полевую дорогу, до точки 540. Затем граница идет на северо-восток ломаной линией 6597,83 м по пастбищу, пересекая полосу отвода железной дороги Абакан – Тайшет, по пашне, границе леса, по сенокосу, пересекая полевую дорогу и безымянный ручей, до точки 561.

От точки 561 граница следует на северо-запад прямой линией 238,88 м по пашне до точки 563 – узловой точки пересечения границ муниципального образования Рыбинский район, муниципального образования Межовский сельсовет и муниципального образования Ирбейский муниципальный район Красноярского края (далее – Ирбейский район).

По смежеству с землями муниципального образования
Ирбейский район

Граница муниципального образования Межовский сельсовет по смежеству с землями муниципального образования Ирбейский район проходит от узловой точки 563 до узловой точки 611 протяженностью 17656,30 м.

От точки 563 – узловой точки пересечения границ муниципального образования Рыбинский район, муниципального образования Межовский сельсовет и муниципального образования Ирбейский район граница идет на юго-восток ломаной линией 1516,82 м по пашне до точки 568.

От точки 568 граница следует на юго-восток прямой линией 3791,06 м по пашне, пастбищу, пересекая железную дорогу Абакан – Тайшет и реку Козыла, по лесу, пересекая проселочную дорогу, до точки 578. Далее граница проходит на юго-запад ломаной линией 2204,14 м по пашне, пересекая полевую дорогу, по пастбищу до точки 581.

От точки 581 граница идет на юг прямой линией 1814,58 м по пастбищу, пересекая полевую дорогу, до точки 583. Затем граница следует на юго-запад ломаной линией 4019,29 м по пастбищу, лесу, сенокосу и пашне до точки 595. Далее граница проходит на юго-восток ломаной линией 2237,11 м по пашне и лесу до точки 602. Затем граница идет на северо-восток ломаной линией 1118,68 м по пашне до точки 605.

От точки 605 граница следует в южном направлении прямой линией 954,62 м по пастбищу, лесу и пашне до точки 611 – узловой точки пересечения границ муниципального образования Ирбейский район, муниципального образования Межовский сельсовет и муниципального образования Тинский сельсовет.

По смежеству с землями муниципального образования
Тинский сельсовет

Граница муниципального образования Межовский сельсовет по смежеству с землями муниципального образования Тинский сельсовет проходит от узловой точки 611 до узловой точки 725 протяженностью 11493,89 м.

От точки 611 – узловой точки пересечения границ муниципального образования Ирбейский район, муниципального образования Межовский сельсовет и муниципального образования Тинский сельсовет граница идет в юго-западном направлении прямой линией 1396,47 м по пашне до проселочной дороги (точка 617).

От точки 617 граница следует на северо-запад ломаной линией 531,96 м по проселочной дороге до точки 621. Далее граница проходит на запад прямой линией 1200,85 м по пашне до точки 623. Затем граница идет в юго-западном направлении плавной линией 978,79 м по сенокосу и границе пашни до точки 634.

От точки 634 граница следует общим направлением на запад ломаной линией 1815,57 м по пашне и границе сенокоса до автомобильной дороги Заозерный – Агинское – Межово – Тинская (точка 648). Далее граница проходит на юго-восток прямой линией 769,21 м по пашне вдоль автомобильной дороги Заозерный – Агинское – Межово – Тинская с северо-восточной стороны до точки 650.

От точки 650 граница идет на юго-запад ломаной линией 2608,25 м, пересекая автомобильную дорогу Заозерный – Агинское – Межово – Тинская, по пашне, пастбищу и лесу до реки Тины (точка 686). Затем граница следует общим направлением на северо-запад извилистой линией 2192,79 м по середине реки Тины вверх по течению до точки 725 – узловой точки пересечения границ

муниципального образования Тинский сельсовет, муниципального образования Межовский сельсовет и муниципального образования Унерский сельсовет.

По смежеству с землями муниципального образования
Унерский сельсовет

Граница муниципального образования Межовский сельсовет по смежеству с землями муниципального образования Унерский сельсовет проходит от узловой точки 725 до узловой точки 1 протяженностью 19270,12 м.

От точки 725 – узловой точки пересечения границ муниципального образования Тинский сельсовет, муниципального образования Межовский сельсовет и муниципального образования Унерский сельсовет граница идет плавной линией общим расстоянием 526,63 м по лесу: на северо-запад до точки 731, на юго-запад до точки 734, на юго-восток до точки 736.

От точки 736 граница следует в западном направлении прямой линией 1280,31 м по лесу и пастбищу, пересекая полевую дорогу, до другой полевой дороги (точка 741). Далее граница проходит в северо-западном направлении прямой линией общим расстоянием 1450,03 м: по полевой дороге до точки 744, по пашне до точки 750.

От точки 750 граница идет на юго-запад прямой линией 1664,78 м по пашне до полевой дороги (точка 758). Затем граница следует на север ломаной линией 1968,68 м по полевой дороге до точки 770. Далее граница проходит общим направлением на юго-запад ломаной линией 2735,52 м по границе пашни, по пастбищу и заболоченной местности до точки 828.

От точки 828 граница идет на северо-запад плавной линией 549,98 м по заболоченной местности, пастбищу и границе пашни до точки 847. Затем граница следует ломаной линией по границе пастбища и пашни: на северо-восток 423,34 м до точки 854, на юго-запад 203,14 м до точки 860, на юг 243,46 м до точки 862, на юго-запад 739,89 м, пересекая проселочную дорогу, до точки 880.

От точки 880 граница проходит на северо-запад ломаной линией 289,61 м по пашне до реки Унерчик (точка 886). Далее граница идет на северо-запад извилистой линией 1078,15 м по середине реки Унерчик вниз по течению до безымянного пруда (точка 915). Затем граница следует на северо-запад плавной линией 495,91 м по берегу безымянного пруда, огибая его с северо-восточной стороны, до дамбы (точка 932).

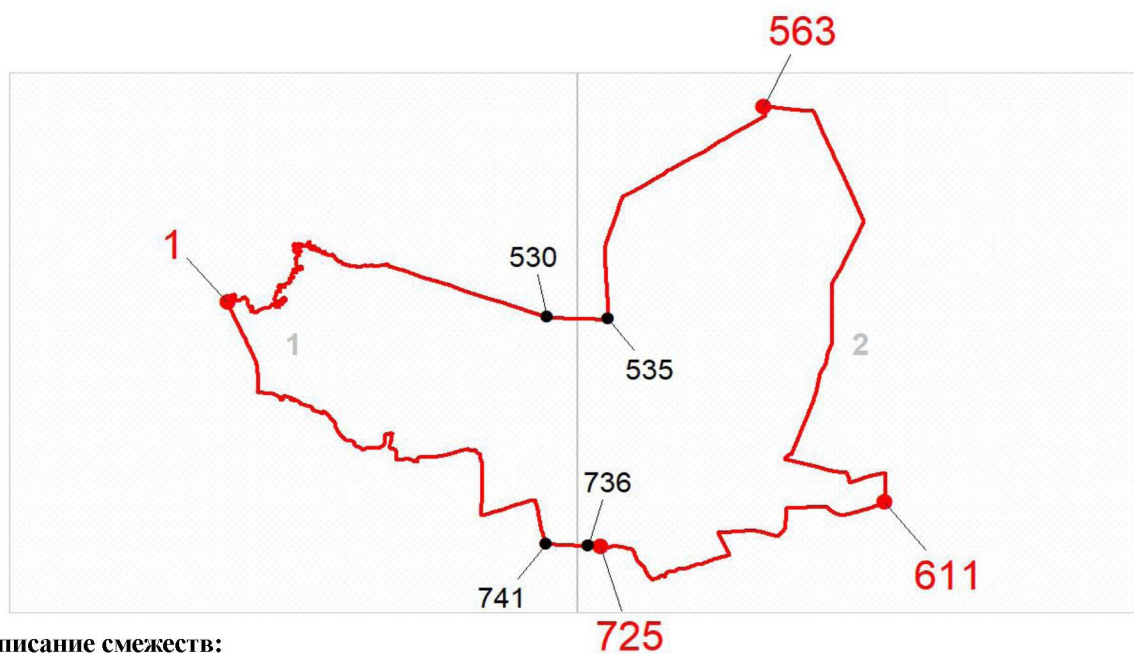
От точки 932 граница проходит на юго-запад прямой линией 55,10 м по дамбе до реки Унерчик (точка 933). Далее граница идет на северо-запад извилистой линией 1032,77 м по середине реки Унерчик вниз по течению до безымянного пруда (точка 965). Затем граница следует на северо-запад извилистой линией 558,36 м по берегу безымянного пруда, огибая его с северной стороны, до дамбы (точка 984).

От точки 984 граница проходит в юго-западном направлении прямой линией 63,05 м по дамбе до реки Унерчик (точка 985). Далее граница идет в северо-западном направлении плавной линией 870,05 м по середине реки Унерчик вниз по течению до автомобильной дороги Заозерный – Агинское (точка 1005).

От точки 1005 граница следует на северо-запад плавной линией 3041,36 м по оси автомобильной дороги Заозерный – Агинское до реки Рыбная до точки 1 – узловой точки пересечения границ муниципального образования Унерский сельсовет, муниципального образования Межовский сельсовет и муниципального образования Рыбинский район.

Графическое отображение местоположения границ муниципального образования Межовский сельсовет

Раздел I. Обзорная схема местоположения границ муниципального образования



Описание смежеств:
1 – 563 Рыбинский район
563 – 611 Ирбейский район
611 – 725 Тинский сельсовет
725 – 1 Унерский сельсовет

Масштаб 1:250000

Используемые условные знаки и обозначения:

	Граница муниципального образования
	Узловая точка границы муниципального образования и её номер
	Поворотная точка границы муниципального образования и её номер
	Номер выносного листа обзорной схемы местоположения границ муниципального образования

Приложение 25
к Закону края
от 21 ноября 2024 г. № 8-3285

Приложение 25
к Закону края
от 18 февраля 2005 г. № 13-3007

**Координаты характерных точек границ
муниципального образования Нагорновский сельсовет**

Обозначение характерных точек границ	Координаты, м (система координат МСК-168 (зона 5))	
	X	Y
1	633940.60	55866.12
2	633896.97	55792.15
3	633885.59	55638.51
4	633910.25	55445.04
5	633828.69	55245.87
6	633741.44	55128.28
7	633604.87	55067.58
8	633504.34	55061.89
9	633403.81	55115.00
10	633314.66	55217.42
11	633253.02	55241.81
12	633118.94	55233.11
13	633055.47	55193.87
14	632978.41	55101.88
15	632939.57	54976.06
16	632888.36	54921.05
17	632793.52	54902.08
18	632656.00	54927.69
19	632575.39	55039.60
20	632497.62	55100.30
21	632415.11	55106.94
22	632328.81	55052.88
23	632281.39	54978.90
24	632288.98	54921.05
25	632349.68	54852.77
26	632425.55	54748.44
27	632423.65	54680.16

Обозначение характерных точек границ	Координаты, м (система координат МСК-168 (зона 5))	
	X	Y
28	632402.79	54618.52
29	632313.64	54512.30
30	632241.56	54463.93
31	632175.32	54433.37
32	632118.24	54365.13
33	632131.44	54129.37
34	632081.57	53988.42
35	632009.20	53866.44
36	631936.18	53794.36
37	631852.72	53763.07
38	631774.95	53765.91
39	631705.72	53797.21
40	631542.60	53944.21
41	631395.59	53988.79
42	631293.17	54003.01
43	631176.52	53991.63
44	631098.75	54005.86
45	631022.88	54038.10
46	630951.88	54079.32
47	630915.47	54152.85
48	630923.21	54284.15
49	630899.90	54359.41
50	630836.55	54391.57
51	630752.73	54393.45
52	630711.94	54366.50
53	630643.48	54284.92
54	630487.99	54306.50
55	630424.44	54339.69
56	630327.71	54471.51
57	630209.16	54541.70
58	630058.37	54621.36
59	629896.19	54701.97
60	629777.64	54725.68
61	629713.15	54722.84
62	629668.58	54697.23
63	629634.44	54633.69
64	629624.00	54549.28
65	629644.87	54465.82
66	629710.31	54404.18

Обозначение характерных точек границ	Координаты, м (система координат МСК-168 (зона 5))	
	X	Y
67	629788.07	54312.19
68	629800.41	54224.93
69	629773.85	54158.55
70	629721.69	54125.35
71	629618.31	54089.31
72	629536.76	54077.93
73	629392.61	54089.31
74	629237.07	54133.89
75	629187.75	54157.60
76	629164.99	54205.02
77	629123.27	54328.31
78	629073.00	54416.51
79	629011.35	54450.65
80	628974.37	54455.39
81	628899.11	54447.67
82	628857.25	54423.46
83	628786.90	54207.77
84	628743.83	54170.42
85	628693.17	54148.94
86	628615.58	54161.84
87	628502.50	54200.22
88	628430.89	54205.97
89	628330.88	54247.54
90	628249.42	54311.36
91	628196.77	54317.51
92	628124.03	54305.76
93	627917.37	54088.84
94	627822.54	54071.77
95	627678.38	54098.32
96	627534.23	54210.23
97	627477.32	54329.73
98	627450.46	54458.93
99	627438.84	54577.36
100	627384.27	54622.65
101	627276.28	54623.81
102	627185.71	54582.01
103	627112.55	54501.89
104	627026.63	54438.02
105	626919.80	54377.64

Обозначение характерных точек границ	Координаты, м (система координат МСК-168 (зона 5))	
	X	Y
106	626834.36	54368.46
107	626743.30	54379.96
108	626635.31	54443.83
109	626374.53	54633.80
110	626132.88	54656.49
111	625952.92	54681.77
112	625838.24	54650.17
113	625794.07	54593.86
114	625736.86	54474.82
115	625721.42	54420.32
116	625754.15	54403.63
117	625843.76	54392.44
118	625870.47	54355.94
119	625880.41	54322.69
120	625876.30	54293.78
121	625865.73	54261.95
122	625843.86	54236.38
123	625812.10	54192.93
124	625798.77	54159.18
125	625783.68	54119.81
126	625754.99	54092.81
127	625757.43	54071.01
128	625767.29	54015.40
129	625798.51	53839.27
130	625841.11	53532.10
131	625866.23	53351.01
132	625882.72	53274.40
133	625931.87	53046.14
134	625947.13	52975.27
135	626023.68	52619.77
136	626038.19	52552.36
137	626100.85	52261.32
138	626122.22	52162.09
139	626272.29	51457.03
140	626337.69	51149.81
141	626421.72	51166.89
142	626464.44	51175.58
143	626488.04	51180.38
144	626561.00	51195.22

Обозначение характерных точек границ	Координаты, м (система координат МСК-168 (зона 5))	
	X	Y
145	626608.58	51204.89
146	626647.16	51212.71
147	626759.95	51235.58
148	626945.28	51273.17
149	627125.14	51309.64
150	627309.59	51347.05
151	627418.28	51382.21
152	627535.51	51420.13
153	627603.67	51442.18
154	627630.22	51378.41
155	627719.58	51163.79
156	627771.20	51039.81
157	627822.40	50916.84
158	627838.91	50877.19
159	627931.17	50655.61
160	627943.86	50623.72
161	627972.21	50552.54
162	628074.90	50294.62
163	628110.82	50204.39
164	628155.02	50093.39
165	628218.61	49909.92
166	628198.22	49902.65
167	628178.88	49891.49
168	628168.38	49878.57
169	628159.85	49864.71
170	628157.24	49848.04
171	628161.48	49831.52
172	628170.56	49817.06
173	628192.39	49800.91
174	628233.86	49780.29
175	628260.73	49756.43
176	628280.85	49727.54
177	628284.34	49699.28
178	628283.13	49661.14
179	628281.48	49638.09
180	628276.25	49613.12
181	628256.45	49575.57
182	628231.42	49555.50
183	628203.29	49544.16

Обозначение характерных точек границ	Координаты, м (система координат МСК-168 (зона 5))	
	X	Y
184	628179.93	49538.78
185	628158.43	49538.33
186	628141.60	49548.72
187	628111.59	49583.26
188	628075.71	49617.68
189	628056.99	49625.10
190	628036.31	49632.48
191	628014.73	49635.93
192	627988.30	49637.33
193	627961.93	49635.80
194	627946.49	49625.70
195	627930.94	49620.48
196	627916.53	49607.48
197	627898.59	49574.86
198	627889.13	49559.02
199	627874.81	49541.13
200	627857.45	49529.04
201	627831.44	49508.95
202	627811.18	49494.84
203	627789.10	49473.86
204	627778.74	49454.10
205	627766.83	49412.81
206	627752.33	49354.85
207	627751.10	49317.70
208	627758.52	49288.54
209	627775.59	49265.45
210	627799.28	49254.23
211	627825.71	49252.83
212	627851.12	49253.37
213	627889.85	49272.75
214	627918.04	49281.16
215	627928.79	49281.39
216	627944.62	49271.95
217	627958.71	49251.73
218	627959.15	49229.27
219	627955.56	49212.58
220	627940.17	49199.55
221	627921.83	49187.44
222	627892.65	49179.99

Обозначение характерных точек границ	Координаты, м (система координат МСК-168 (зона 5))	
	X	Y
223	627867.33	49174.57
224	627858.82	49159.73
225	627859.05	49148.01
226	627859.41	49129.45
227	627868.50	49114.99
228	627896.04	49106.78
229	627950.71	49110.86
230	627971.41	49102.51
231	627986.70	49070.58
232	627989.19	49043.28
233	627983.94	49011.90
234	627972.44	48999.93
235	627954.98	48992.72
236	627934.46	48992.29
237	627901.94	49005.28
238	627888.16	49009.88
239	627870.53	49011.46
240	627850.04	49009.07
241	627798.70	48984.54
242	627742.55	48955.99
243	627693.83	48947.15
244	627644.88	48950.02
245	627618.30	48959.23
246	627593.49	48978.25
247	627580.95	49019.02
248	627572.62	49045.23
249	627547.30	49089.64
250	627517.67	49104.65
251	627490.34	49102.12
252	627472.23	49078.28
253	627452.05	49060.27
254	627433.52	49057.92
255	627407.96	49065.20
256	627373.10	49097.68
257	627358.95	49126.87
258	627338.91	49145.82
259	627317.33	49149.27
260	627286.05	49148.61
261	627245.04	49145.79

Обозначение характерных точек границ	Координаты, м (система координат МСК-168 (зона 5))	
	X	Y
262	627231.36	49145.50
263	627210.68	49152.88
264	627182.97	49169.88
265	627154.45	49178.07
266	627134.92	49176.68
267	627108.57	49174.17
268	627086.13	49171.75
269	627059.93	49161.42
270	627030.82	49150.06
271	626990.44	49115.01
272	626975.26	49091.24
273	626956.56	49047.85
274	626952.03	49029.19
275	626952.68	48995.98
276	626953.51	48953.98
277	626955.36	48909.08
278	626951.05	48879.67
279	626938.69	48861.82
280	626916.23	48860.37
281	626902.45	48864.97
282	626878.99	48864.47
283	626857.49	48864.02
284	626844.00	48853.96
285	626828.63	48839.96
286	626805.71	48812.12
287	626795.47	48785.52
288	626788.82	48725.78
289	626776.90	48685.46
290	626767.93	48644.24
291	626767.68	48607.10
292	626776.06	48578.94
293	626801.20	48543.32
294	626824.14	48520.36
295	626857.29	48475.13
296	626871.92	48427.57
297	626872.70	48387.52
298	626859.76	48349.14
299	626832.90	48323.17
300	626763.29	48282.61

Обозначение характерных точек границ	Координаты, м (система координат МСК-168 (зона 5))	
	X	Y
301	626720.76	48257.29
302	626662.66	48228.70
303	626629.71	48213.35
304	626594.56	48210.65
305	626546.61	48212.57
306	626527.85	48221.95
307	626512.88	48237.27
308	626504.63	48259.56
309	626508.71	48300.69
310	626547.54	48365.02
311	626584.93	48402.94
312	626613.44	48444.58
313	626616.90	48468.10
314	626616.40	48493.50
315	626602.31	48513.72
316	626580.52	48527.91
317	626546.08	48538.91
318	626496.05	48547.62
319	626454.11	48541.85
320	626420.94	48538.22
321	626396.77	48524.03
322	626378.62	48502.15
323	626363.73	48463.73
324	626356.26	48445.99
325	626343.51	48397.84
326	626336.17	48373.26
327	626329.71	48353.58
328	626315.53	48328.85
329	626275.34	48284.03
330	626257.12	48266.06
331	626224.50	48234.11
332	626198.57	48210.11
333	626154.53	48162.28
334	626097.69	48119.06
335	626054.09	48098.60
336	625980.36	48068.71
337	625942.47	48056.18
338	625908.44	48046.67
339	625885.00	48045.20

Обозначение характерных точек границ	Координаты, м (система координат МСК-168 (зона 5))	
	X	Y
340	625844.68	48057.05
341	625826.89	48066.44
342	625814.91	48078.89
343	625800.16	48133.30
344	625793.55	48171.26
345	625780.36	48195.41
346	625761.66	48201.86
347	625742.17	48198.51
348	625721.95	48182.45
349	625700.31	48139.00
350	625665.37	48075.73
351	625643.22	48058.65
352	625624.90	48045.57
353	625598.58	48041.10
354	625578.00	48043.60
355	625559.28	48051.02
356	625542.18	48075.08
357	625542.78	48094.64
358	625549.01	48126.04
359	625581.15	48182.41
360	625587.43	48210.88
361	625576.13	48238.98
362	625560.97	48264.06
363	625539.01	48287.05
364	625514.49	48290.44
365	625497.97	48285.20
366	625482.64	48269.25
367	625474.34	48243.67
368	625464.15	48215.11
369	625446.96	48194.23
370	625432.55	48181.23
371	625418.00	48175.06
372	625389.73	48170.55
373	625364.30	48170.99
374	625348.53	48177.50
375	625339.41	48193.92
376	625320.86	48242.38
377	625296.02	48262.37
378	625260.87	48259.68

Обозначение характерных точек границ	Координаты, м (система координат МСК-168 (зона 5))	
	X	Y
379	625227.91	48245.30
380	625208.55	48235.12
381	625183.37	48222.86
382	625176.74	48211.98
383	625173.12	48197.24
384	625179.40	48175.88
385	625201.54	48144.10
386	625223.79	48106.47
387	625230.03	48087.06
388	625226.55	48065.49
389	625205.37	48048.43
390	625153.14	48018.99
391	625101.09	47980.76
392	625073.25	47954.77
393	625059.12	47927.11
394	625050.00	47893.70
395	625049.77	47855.59
396	625045.36	47831.07
397	625036.91	47813.30
398	625014.79	47794.27
399	624995.47	47782.14
400	624967.21	47777.63
401	624942.79	47776.14
402	624926.27	47770.90
403	624909.92	47756.88
404	624898.62	47735.14
405	624873.95	47696.52
406	624847.96	47675.45
407	624818.83	47665.06
408	624795.45	47660.66
409	624766.21	47656.14
410	624738.15	47640.89
411	624698.96	47595.11
412	624669.37	47558.33
413	624637.57	47534.21
414	624619.27	47520.15
415	624612.85	47498.52
416	624617.53	47459.53
417	624633.18	47409.05

Обозначение характерных точек границ	Координаты, м (система координат МСК-168 (зона 5))	
	X	Y
418	624628.72	47387.46
419	624614.46	47366.64
420	624590.54	47339.76
421	624584.14	47317.15
422	624574.16	47277.85
423	624574.88	47240.74
424	624577.55	47204.64
425	624569.09	47186.88
426	624556.60	47175.86
427	624534.27	47167.58
428	624519.53	47171.17
429	624486.72	47198.82
430	624467.60	47226.75
431	624441.96	47237.93
432	624408.77	47235.28
433	624382.41	47232.77
434	624345.50	47220.26
435	624337.91	47208.38
436	624335.38	47187.80
437	624340.75	47163.49
438	624359.07	47126.75
439	624383.29	47088.18
440	624395.35	47071.82
441	624394.75	47052.26
442	624379.59	47027.52
443	624356.23	47022.14
444	624334.65	47025.59
445	624313.04	47031.00
446	624296.00	47052.13
447	624269.63	47100.43
448	624256.67	47112.86
449	624240.88	47120.34
450	624221.31	47120.91
451	624206.75	47115.71
452	624187.62	47093.81
453	624177.25	47074.05
454	624173.54	47064.20
455	624171.43	47030.32
456	624179.71	46998.36

Обозначение характерных точек границ	Координаты, м (система координат МСК-168 (зона 5))	
	X	Y
457	624205.79	46956.84
458	624233.53	46908.47
459	624256.64	46862.29
460	624272.59	46829.73
461	624279.16	46806.92
462	624279.64	46782.45
463	624272.48	46757.06
464	624257.91	46719.27
465	624245.46	46690.70
466	624246.66	46668.54
467	624265.94	46661.30
468	624279.16	46650.87
469	624287.06	46638.03
470	624280.70	46611.12
471	624271.28	46584.15
472	624254.05	46564.66
473	624236.63	46555.11
474	624215.93	46556.97
475	624199.74	46562.75
476	624175.07	46571.40
477	624159.00	46571.07
478	624136.12	46566.76
479	624115.81	46548.73
480	624120.80	46528.18
481	624132.80	46501.66
482	624140.22	46475.05
483	624141.46	46450.59
484	624138.08	46427.57
485	624128.53	46407.48
486	624114.93	46398.01
487	624095.98	46388.43
488	624077.81	46378.11
489	624061.37	46357.87
490	624054.73	46344.72
491	624056.23	46327.16
492	624056.66	46304.98
493	624050.97	46282.68
494	624039.93	46260.26
495	624017.21	46247.54

Обозначение характерных точек границ	Координаты, м (система координат МСК-168 (зона 5))	
	X	Y
496	623995.79	46247.09
497	623962.03	46250.97
498	623942.90	46250.56
499	623926.06	46250.21
500	623917.81	46241.62
501	623917.41	46223.25
502	623918.59	46201.86
503	623919.09	46176.62
504	623911.31	46143.56
505	623898.77	46119.58
506	623883.96	46094.03
507	623875.95	46073.20
508	623873.31	46051.73
509	623869.31	46021.04
510	623860.61	45996.38
511	623850.89	45984.70
512	623832.64	45978.20
513	623813.38	45984.67
514	623787.00	46002.48
515	623764.94	46034.14
516	623748.88	46072.82
517	623741.64	46090.26
518	623732.91	46106.14
519	623722.74	46117.40
520	623706.46	46127.76
521	623682.59	46134.91
522	623655.78	46135.87
523	623624.31	46139.80
524	623601.31	46141.61
525	623580.00	46135.04
526	623566.49	46121.75
527	623556.18	46100.87
528	623554.29	46080.18
529	623556.19	46061.10
530	623562.54	46049.75
531	623576.54	46038.57
532	623594.24	46033.59
533	623613.33	46036.29
534	623646.16	46040.81

Обозначение характерных точек границ	Координаты, м (система координат МСК-168 (зона 5))	
	X	Y
535	623666.17	46035.11
536	623682.36	46029.34
537	623691.80	46016.53
538	623686.71	46002.65
539	623677.74	45991.75
540	623658.65	45989.06
541	623629.52	45991.50
542	623599.63	45993.16
543	623573.76	45984.97
544	623560.95	45974.75
545	623549.77	45959.22
546	623546.27	45942.31
547	623549.60	45928.61
548	623562.07	45917.40
549	623586.74	45908.74
550	623609.74	45906.93
551	623632.16	45895.93
552	623644.64	45883.96
553	623650.28	45869.54
554	623649.42	45843.75
555	623661.88	45837.49
556	623726.62	45804.97
557	623913.92	45710.87
558	623945.38	45695.14
559	624263.78	45523.30
560	624310.01	45498.35
561	624432.41	45432.32
562	624442.62	45426.83
563	624708.88	45283.19
564	624763.29	45258.15
565	624832.76	45226.18
566	624893.71	45198.12
567	624940.97	45176.37
568	624971.59	45162.28
569	625597.50	44874.20
570	625909.56	44730.58
571	626288.29	44556.26
572	626324.36	44539.66
573	626502.40	44457.72

Обозначение характерных точек границ	Координаты, м (система координат МСК-168 (зона 5))	
	X	Y
574	626602.77	44411.50
575	626849.08	44298.08
576	627654.57	43927.16
577	627788.85	43862.22
578	627843.64	43835.72
579	627888.26	43814.14
580	628025.54	43747.76
581	628102.34	43710.61
582	628686.41	43428.15
583	628990.09	43281.29
584	629195.71	43181.85
585	629267.29	43148.08
586	629296.53	43134.29
587	629362.97	43102.93
588	629504.12	43036.34
589	629541.95	43018.49
590	629688.33	42949.43
591	630013.44	42796.05
592	630036.55	42785.14
593	630058.88	42774.61
594	630075.23	42766.89
595	630113.90	42748.65
596	630170.51	42721.94
597	630308.96	42656.62
598	630419.40	42588.03
599	630495.75	42540.62
600	630557.92	42502.01
601	630687.53	42421.52
602	630889.65	42296.00
603	630949.46	42261.61
604	631037.44	42211.04
605	631105.99	42171.63
606	631173.33	42132.92
607	631198.79	42118.28
608	631578.06	41900.11
609	631704.90	41826.89
610	631766.96	41791.07
611	632016.53	41652.79
612	632071.00	41622.84

Обозначение характерных точек границ	Координаты, м (система координат МСК-168 (зона 5))	
	X	Y
613	632226.78	41537.21
614	632461.05	41409.89
615	632635.74	41314.87
616	632714.94	41272.78
617	633009.07	41116.48
618	633110.23	41062.72
619	633269.02	40980.00
620	633397.71	40913.10
621	633460.48	40889.26
622	633495.49	40875.96
623	633666.09	40791.79
624	633721.13	40765.45
625	633831.51	40712.64
626	634161.09	40553.30
627	634362.83	40457.13
628	634454.34	40371.35
629	634568.91	40267.36
630	634587.85	40250.18
631	634618.76	40222.12
632	634667.86	40178.73
633	634871.67	39998.61
634	634896.00	39977.38
635	634971.29	39909.93
636	634981.10	39901.20
637	635113.54	39783.31
638	635268.09	39645.73
639	635313.76	39636.70
640	635408.66	39617.93
641	635577.38	39584.96
642	635639.41	39572.83
643	635730.11	39555.28
644	636137.04	39476.52
645	636347.22	39435.59
646	636434.39	39418.59
647	636582.82	39434.72
648	637080.76	39491.03
649	637517.43	39528.64
650	637745.51	39542.05
651	638152.82	39569.22

Обозначение характерных точек границ	Координаты, м (система координат МСК-168 (зона 5))	
	X	Y
652	638827.63	39605.07
653	638841.12	39629.54
654	638862.91	39655.33
655	638905.49	39698.09
656	638936.99	39734.22
657	638960.95	39771.36
658	638972.30	39810.59
659	638975.23	39838.27
660	638977.11	39901.02
661	638978.12	40117.95
662	638976.24	40180.58
663	638984.07	40212.18
664	638988.90	40259.97
665	639005.04	40306.89
666	639022.24	40360.11
667	639027.45	40395.38
668	639030.97	40487.02
669	639031.99	40619.95
670	639039.28	40753.09
671	639043.23	40913.69
672	639045.17	41057.94
673	639046.70	41116.31
674	639041.40	41175.93
675	639035.06	41230.82
676	639016.40	41345.09
677	639003.34	41429.07
678	638998.52	41472.29
679	638996.73	41532.01
680	639003.22	41628.35
681	639009.98	41715.32
682	639014.57	41757.67
683	639030.43	41852.67
684	639054.09	41962.63
685	639087.35	42156.49
686	639104.19	42268.93
687	639109.15	42328.41
688	639110.40	42421.47
689	639111.13	42483.86
690	639108.07	42542.47

Обозначение характерных точек границ	Координаты, м (система координат МСК-168 (зона 5))	
	X	Y
691	639104.77	42608.89
692	639103.24	42659.72
693	639108.39	42705.54
694	639114.60	42759.23
695	639138.12	42844.79
696	639168.35	42967.09
697	639178.52	43019.60
698	639185.00	43064.17
699	639179.65	43112.26
700	639195.01	43121.89
701	639210.69	43164.15
702	639217.10	43211.32
703	639225.72	43264.05
704	639235.67	43299.93
705	639250.56	43334.74
706	639272.97	43363.66
707	639291.98	43383.89
708	639308.82	43394.25
709	639325.75	43396.41
710	639347.00	43406.54
711	639368.06	43423.40
712	639373.90	43453.25
713	639370.32	43482.79
714	639376.65	43496.48
715	639381.71	43507.43
716	639422.52	43539.76
717	639473.77	43583.22
718	639516.95	43626.41
719	639548.05	43667.87
720	639581.27	43728.26
721	639615.52	43799.48
722	639625.20	43836.19
723	639613.08	43844.50
724	639572.24	43860.47
725	639587.78	43880.59
726	639622.88	43940.57
727	639669.48	44040.14
728	639725.66	44166.56
729	639763.80	44240.48

Обозначение характерных точек границ	Координаты, м (система координат МСК-168 (зона 5))	
	X	Y
730	639795.04	44314.17
731	639811.42	44344.70
732	639821.05	44350.22
733	639609.69	44465.52
734	639511.88	44528.64
735	639462.34	44560.86
736	639414.70	44591.34
737	639280.07	44654.94
738	638850.42	44858.23
739	638127.76	45199.31
740	638094.23	45215.16
741	637892.96	45310.24
742	637092.23	45688.52
743	636812.97	45921.39
744	636433.91	46295.69
745	636368.76	46348.64
746	636298.65	46424.13
747	636273.70	46446.80
748	636260.77	46461.71
749	636243.04	46478.92
750	636227.67	46495.77
751	636262.19	46529.37
752	636299.08	46557.64
753	636323.23	46586.43
754	636272.62	46671.72
755	636242.04	46733.41
756	636211.51	46788.96
757	636212.82	46811.99
758	636207.17	46861.22
759	636193.42	46902.10
760	636207.92	46922.04
761	636234.16	46925.73
762	636268.52	46936.11
763	636313.69	46880.91
764	636346.88	46858.39
765	636377.19	46921.32
766	636373.68	46936.05
767	636324.57	47035.58
768	636332.55	47052.14

Обозначение характерных точек границ	Координаты, м (система координат МСК-168 (зона 5))	
	X	Y
769	636397.50	47105.72
770	636393.80	47133.61
771	636366.70	47189.09
772	636308.00	47270.39
773	636225.77	47387.49
774	636114.53	47578.13
775	636065.47	47674.37
776	636103.86	47706.87
777	635758.28	48299.33
778	635721.55	48359.29
779	635705.33	48387.51
780	635678.56	48416.63
781	635748.10	48489.36
782	635775.29	48504.54
783	635824.75	48509.50
784	635873.09	48518.66
785	635902.55	48522.27
786	635948.48	48552.48
787	635962.90	48575.89
788	635972.71	48618.01
789	635978.83	48652.97
790	635981.86	48672.94
791	636011.00	48723.19
792	636045.61	48740.31
793	636096.83	48756.03
794	636144.68	48775.01
795	636174.12	48805.34
796	636214.87	48855.76
797	636272.20	48908.10
798	636316.49	48943.63
799	636363.92	48966.52
800	636417.68	48983.93
801	636461.26	49003.78
802	636507.18	49051.11
803	636536.41	49114.63
804	636693.50	49282.88
805	636813.27	49450.89
806	636841.66	49468.51
807	636904.22	49500.02

Обозначение характерных точек границ	Координаты, м (система координат МСК-168 (зона 5))	
	X	Y
808	636947.71	49529.33
809	636988.94	49583.44
810	637039.48	49652.98
811	637274.38	49914.42
812	637373.79	50038.18
813	637408.87	50120.86
814	637424.38	50235.71
815	637424.70	50344.61
816	637425.49	50421.03
817	637435.10	50547.26
818	637434.35	50598.82
819	637421.11	50720.89
820	637420.21	50782.00
821	637427.13	50831.78
822	637441.51	50893.12
823	637461.03	50931.04
824	637463.06	50962.09
825	637461.93	51038.99
826	637452.63	51081.03
827	637440.97	51115.59
828	637414.62	51136.29
829	637394.45	51158.31
830	637393.03	51170.70
831	637394.09	51183.12
832	637395.26	51188.10
833	637408.84	51192.03
834	637418.66	51199.62
835	637426.02	51204.69
836	637428.30	51218.37
837	637428.18	51227.05
838	637424.13	51249.33
839	637422.58	51270.39
840	637429.75	51289.11
841	637449.34	51306.78
842	637449.12	51321.66
843	637436.39	51343.80
844	637433.64	51362.37
845	637435.88	51378.53
846	637445.59	51393.56

Обозначение характерных точек границ	Координаты, м (система координат МСК-168 (зона 5))	
	X	Y
847	637460.16	51414.87
848	637478.56	51428.80
849	637490.58	51455.03
850	637487.70	51482.28
851	637479.86	51509.46
852	637462.21	51529.04
853	637439.66	51544.83
854	637430.76	51559.58
855	637424.29	51578.09
856	637425.06	51610.36
857	637429.76	51627.80
858	637448.97	51671.51
859	637447.47	51688.86
860	637442.31	51702.43
861	637423.52	51715.79
862	637399.83	51724.12
863	637387.16	51742.54
864	637383.26	51754.88
865	637386.80	51767.34
866	637390.17	51790.96
867	637377.54	51806.90
868	637363.60	51826.54
869	637357.08	51848.77
870	637349.11	51884.63
871	637331.54	51899.25
872	637321.36	51916.47
873	637318.63	51933.80
874	637308.31	51960.93
875	637284.50	51977.94
876	637255.49	52011.00
877	637244.07	52028.20
878	637243.64	52057.97
879	637238.41	52076.50
880	637222.05	52092.38
881	637180.88	52109.12
882	637165.77	52125.03
883	637160.42	52151.00
884	637157.62	52173.29
885	637148.74	52186.80

Обозначение характерных точек границ	Координаты, м (система координат МСК-168 (зона 5))	
	X	Y
886	637127.46	52200.12
887	637109.96	52209.79
888	637099.62	52238.16
889	637095.52	52264.15
890	637096.20	52302.62
891	637085.95	52324.80
892	637054.70	52341.70
893	637010.74	52379.49
894	637000.56	52396.71
895	636996.28	52435.10
896	636989.79	52454.85
897	636972.12	52475.68
898	636933.23	52506.11
899	636925.48	52527.08
900	636925.28	52540.72
901	636937.34	52564.48
902	636938.34	52580.62
903	636929.35	52601.57
904	636906.82	52616.12
905	636619.75	52527.74
906	636303.11	52421.37
907	636114.42	52360.95
908	636070.07	52383.98
909	636038.77	52441.08
910	636003.99	52504.89
911	635939.64	52507.30
912	635929.34	52517.30
913	635883.90	52614.82
914	635839.46	52644.62
915	635791.98	52650.68
916	635730.87	52663.30
917	635679.85	52679.46
918	635659.20	52702.85
919	635644.72	52766.97
920	635582.25	52821.45
921	635432.34	53114.53
922	635403.78	53130.47
923	635304.74	53155.37
924	635281.54	53179.92

Обозначение характерных точек границ	Координаты, м (система координат МСК-168 (зона 5))	
	X	Y
925	635286.40	53205.37
926	635327.73	53232.01
927	635408.26	53262.73
928	635488.79	53293.45
929	635555.71	53309.67
930	635574.60	53335.58
931	635575.15	53411.50
932	635523.74	53604.60
933	635420.25	53798.28
934	635374.00	53884.84
935	635344.27	53940.48
936	635285.26	54059.20
937	635263.45	54103.08
938	635043.85	54544.89
939	634883.77	54845.15
940	634728.32	55158.17
941	634644.16	55321.25
942	634544.74	55398.24
943	634477.42	55450.38
944	634461.28	55462.88
945	634412.74	55500.47
946	633973.54	55840.61
1	633940.60	55866.12

Площадь муниципального образования 14666,35 га.

Приложение 26
к Закону края
от 21 ноября 2024 г. № 8-3285

Приложение 26
к Закону края
от 18 февраля 2005 г. № 13-3007

**Текстовое описание местоположения границ
муниципального образования Нагорновский сельсовет**

По смежеству с землями муниципального образования
Тугачинский сельсовет

Граница муниципального образования Нагорновский сельсовет по смежеству с землями муниципального образования Тугачинский сельсовет проходит от узловой точки 1 до узловой точки 115 протяженностью 12721,09 м.

От точки 1 – узловой точки пересечения границ муниципального образования Тинский сельсовет, муниципального образования Нагорновский сельсовет и муниципального образования Тугачинский сельсовет граница идет извилистой линией по середине реки Кан вверх по течению: общим направлением на юго-запад 4162,71 м до точки 37, общим направлением на юго-восток 8558,38 м до безымянной протоки реки Кан до точки 115 – узловой точки пересечения границ муниципального образования Тугачинский сельсовет, муниципального образования Нагорновский сельсовет и муниципального образования Гладковский сельсовет.

По смежеству с землями муниципального образования
Гладковский сельсовет

Граница муниципального образования Нагорновский сельсовет по смежеству с землями муниципального образования Гладковский сельсовет проходит от узловой точки 115 до узловой точки 554 протяженностью 17853,10 м.

От точки 115 – узловой точки пересечения границ муниципального образования Тугачинский сельсовет, муниципального образования Нагорновский сельсовет и муниципального образования Гладковский сельсовет граница следует плавной линией общим расстоянием 475,03 м по середине безымянной протоки реки Кан вверх по течению: на северо-запад до точки 119, на юго-запад до точки 126.

От точки 126 граница идет на северо-запад прямой линией 3001,35 м по пастбищу, заболоченной местности, сенокосу, пашне и лесу, пересекая полевые дороги и проселочную дорогу, до точки 140. Далее граница проходит на северо-восток прямой линией 1300,79 м по пашне, пересекая полевую дорогу, до точки

153. Затем граница следует на северо-запад прямой линией 1651,35 м по пашне, лесу и болоту до реки Анжа (точка 165).

От точки 165 граница идет общим направлением на юго-запад извилистой линией 11424,58 м по середине реки Анжа вверх по течению до точки 554 – узловой точки пересечения границ муниципального образования Гладковский сельсовет, муниципального образования Нагорновский сельсовет и муниципального образования Агинский сельсовет.

По смежеству с землями муниципального образования
Агинский сельсовет

Граница муниципального образования Нагорновский сельсовет по смежеству с землями муниципального образования Агинский сельсовет проходит от узловой точки 554 до узловой точки 652 протяженностью 16805,19 м.

От точки 554 – узловой точки пересечения границ муниципального образования Гладковский сельсовет, муниципального образования Нагорновский сельсовет и муниципального образования Агинский сельсовет граница следует на северо-запад ломаной линией 14404,03 м по пашне, пересекая проселочные дороги, безымянный ручей и автомобильную дорогу Агинское – Ирбейское, по пастбищу и лесу до точки 646.

От точки 646 граница идет на северо-восток ломаной линией 2401,16 м по пастбищу, лесу и границе пашни до реки Ширстак до точки 652 – узловой точки пересечения границ муниципального образования Агинский сельсовет, муниципального образования Нагорновский сельсовет и муниципального образования Тинский сельсовет.

По смежеству с землями муниципального образования
Тинский сельсовет

Граница муниципального образования Нагорновский сельсовет по смежеству с землями муниципального образования Тинский сельсовет проходит от узловой точки 652 до узловой точки 1 протяженностью 22754,62 м.

От точки 652 – узловой точки пересечения границ муниципального образования Агинский сельсовет, муниципального образования Нагорновский сельсовет и муниципального образования Тинский сельсовет граница следует на северо-восток извилистой линией 3492,53 м по середине реки Ширстак вниз по течению до безымянного пруда (точка 697).

От точки 697 граница идет в северо-восточном направлении извилистой линией 989,86 м по берегу безымянного пруда, огибая его с северной стороны, до дамбы (точка 722). Далее граница проходит на юго-восток прямой линией 58,55 м по дамбе до реки Ширстак (точка 724). Затем граница следует на северо-восток плавной линией 552,16 м по середине реки Ширстак вниз по течению до точки 732.

От точки 732 граница идет в юго-восточном направлении ломаной линией 4225,69 м по пастбищу и пашне, пересекая полевые дороги и проселочную дорогу, по сенокосу до точки 750. Далее граница проходит общим направлением на юго-

восток ломаной линией 2517,02 м по границе пашни и сенокоса, пересекая проселочную дорогу, до реки Сосновый (точка 780).

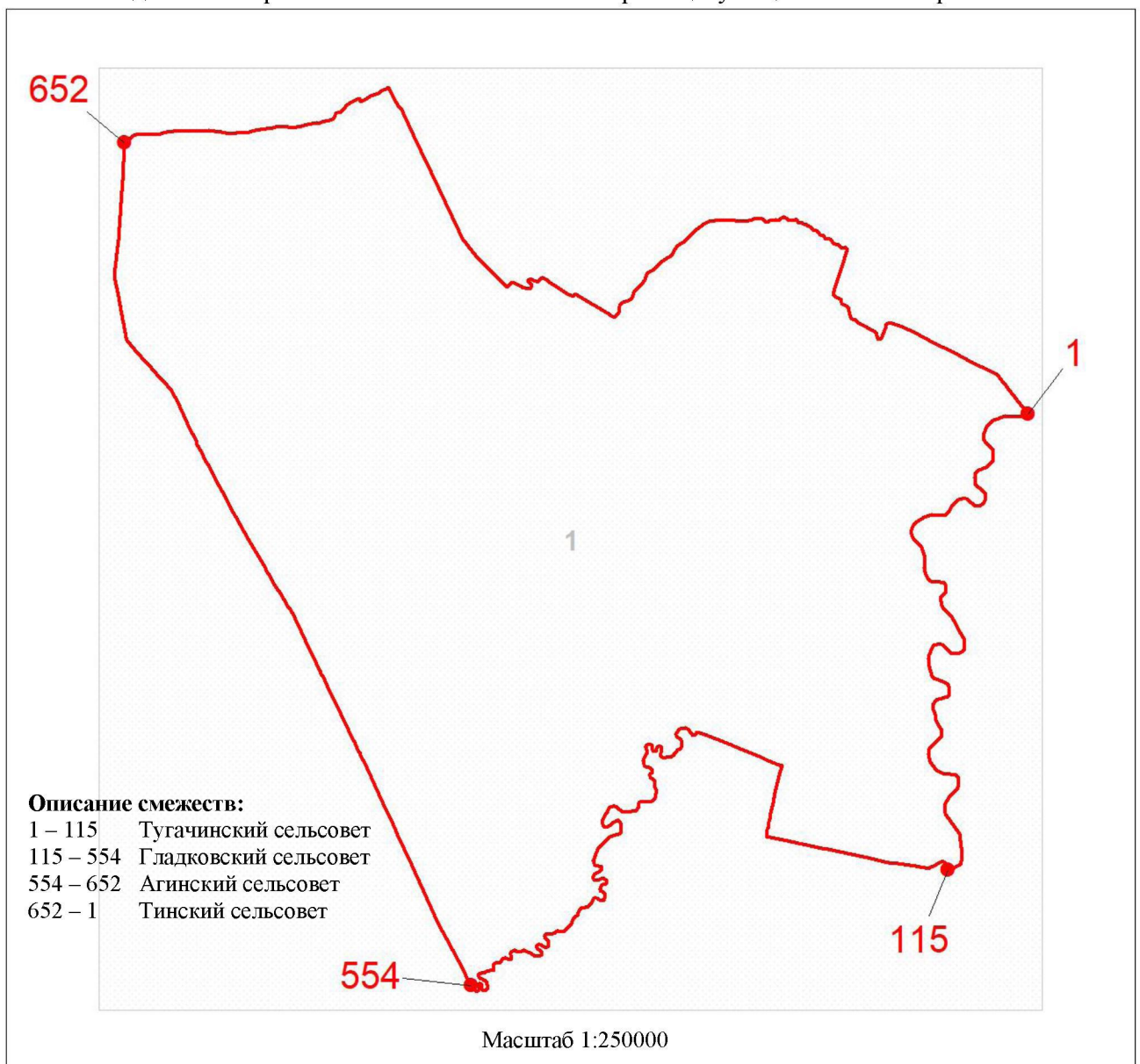
От точки 780 граница следует на северо-восток извилистой линией 3451,61 м по середине реки Сосновый вниз по течению до реки Тины (точка 825). Затем граница идет на юго-восток извилистой линией 1922,60 м по середине реки Тины вниз по течению до точки 904. Далее граница проходит на юго-запад прямой линией 832,52 м по лесу до точки 907.

От точки 907 граница следует по границе леса и пашни: в юго-восточном направлении извилистой линией 1269,02 м до точки 924, в северо-восточном направлении плавной линией 348,39 м до точки 930.

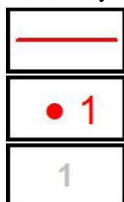
От точки 930 граница идет на юго-восток ломаной линией 3094,67 м по пашне и лесу, пересекая автомобильную дорогу Агинское – Ирбейское и протоку Старая Анжа, по пастбищу до реки Кан до точки 1 – узловой точки пересечения границ муниципального образования Тинский сельсовет, муниципального образования Нагорновский сельсовет и муниципального образования Тугачинский сельсовет.

Графическое отображение местоположения границ муниципального образования Нагорновский сельсовет

Раздел I. Обзорная схема местоположения границ муниципального образования



Используемые условные знаки и обозначения:



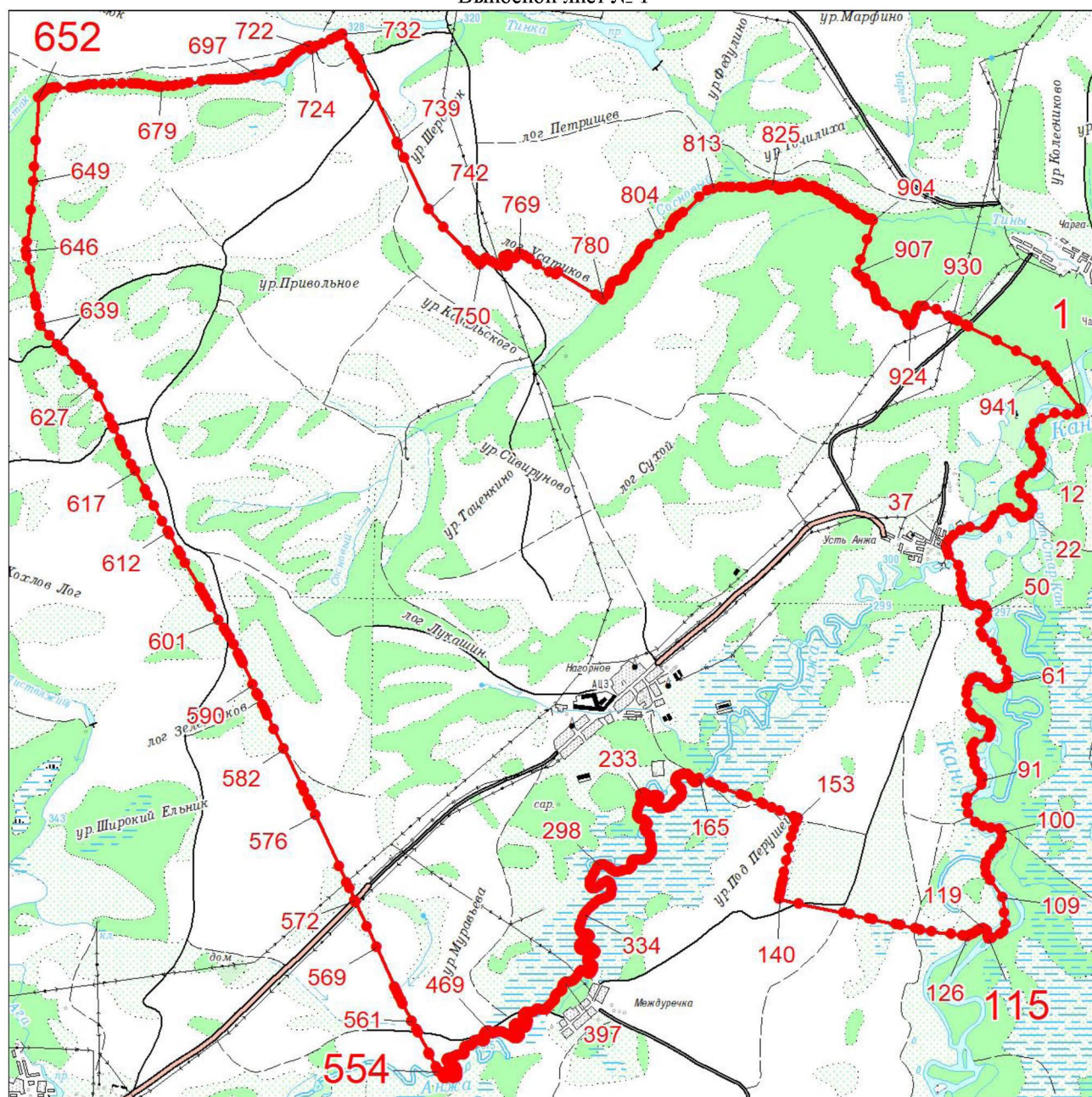
Граница муниципального образования

Узловая точка границы муниципального образования и её номер

Номер выносного листа обзорной схемы местоположения границ муниципального образования




Раздел II. Выносные листы обзорной схемы местоположения границ муниципального образования

Выносной лист № 1



Масштаб 1:100000

Условные обозначения:

	Граница муниципального образования
	Характерная точка границы муниципального образования
	Надписи номеров характерных точек границы муниципального образования

Приложение 28
к Закону края
от 21 ноября 2024 г. № 8-3285

Приложение 28
к Закону края
от 18 февраля 2005 г. № 13-3007

**Координаты характерных точек границ
муниципального образования Орьевский сельсовет**

Обозначение характерных точек границ	Координаты, м (система координат МСК-168 (зона 5))	
	X	Y
1	532154.82	27484.83
2	532240.37	27546.34
3	532361.59	27609.35
4	532499.10	27675.76
5	532653.94	27723.66
6	532861.25	27768.29
7	532967.49	27794.77
8	533054.03	27831.54
9	533109.10	27894.43
10	533134.63	28005.59
11	533145.99	28127.17
12	533124.20	28250.14
13	533104.99	28378.74
14	533085.78	28507.23
15	533078.52	28611.59
16	533106.05	28676.01
17	533198.46	28768.07
18	533322.13	28839.40
19	533478.51	28912.13
20	533571.98	28979.37
21	533635.57	29037.20
22	533685.23	29099.87
23	533706.90	29172.38
24	533711.46	29260.58
25	533705.14	29408.98
26	533689.32	29521.18
27	533751.64	29672.50

Обозначение характерных точек границ	Координаты, м (система координат МСК-168 (зона 5))	
	X	Y
28	533849.44	29767.49
29	533966.80	29855.10
30	534067.17	29955.71
31	534140.01	30055.15
32	534190.61	30159.15
33	534210.29	30278.28
34	534203.97	30426.67
35	534241.22	30519.07
36	534318.40	30646.27
37	534439.98	30764.23
38	534591.42	30891.88
39	534778.82	31015.45
40	534911.16	31076.13
41	535077.00	31124.50
42	535208.29	31161.35
43	535320.86	31214.69
44	535394.94	31281.14
45	535463.38	31379.95
46	535507.15	31477.70
47	535538.00	31571.99
48	535551.47	31665.59
49	535564.02	31779.46
50	535579.48	31860.02
51	535621.58	31928.65
52	535667.02	31987.26
53	535738.61	32046.99
54	535787.40	32060.65
55	535837.90	32035.24
56	535890.64	31956.21
57	535921.19	31886.29
58	535960.69	31845.86
59	536032.23	31803.88
60	536097.09	31781.93
61	536162.18	31789.05
62	536216.54	31808.83
63	536253.55	31861.27
64	536288.55	31926.67
65	536303.94	32008.71
66	536297.76	32118.87

Обозначение характерных точек границ	Координаты, м (система координат МСК-168 (зона 5))	
	X	Y
67	536285.21	32208.40
68	536271.54	32290.63
69	536247.30	32382.56
70	536214.29	32475.61
71	536111.65	32770.62
72	536098.23	32847.04
73	536101.32	32944.54
74	536142.06	33045.05
75	536160.92	33114.12
76	536164.50	33200.00
77	536153.55	33286.73
78	536127.28	33358.25
79	536068.66	33472.02
80	536035.34	33572.31
81	536027.86	33679.50
82	536036.57	33781.57
83	536082.63	33928.84
84	536152.49	34096.01
85	536240.57	34246.49
86	536286.26	34332.73
87	536356.67	34420.02
88	536432.84	34507.52
89	536525.70	34578.31
90	536603.60	34625.23
91	536698.87	34674.31
92	536799.46	34700.36
93	536899.61	34703.15
94	536981.78	34683.41
95	537052.62	34658.82
96	537150.25	34617.96
97	537259.12	34551.43
98	537310.26	34509.90
99	537382.84	34443.26
100	537451.97	34389.53
101	537529.36	34346.38
102	537610.66	34314.98
103	537691.35	34296.63
104	537775.61	34295.82
105	537892.02	34292.11

Обозначение характерных точек границ	Координаты, м (система координат МСК-168 (зона 5))	
	X	Y
106	538003.49	34302.68
107	538098.77	34316.91
108	538193.65	34341.33
109	538291.46	34364.39
110	538363.42	34380.53
111	538406.20	34399.76
112	538452.32	34390.27
113	538615.40	34386.97
114	538804.58	34376.86
115	539025.78	34344.95
116	539260.72	34295.54
117	539389.16	34254.39
118	539471.79	34237.17
119	539566.45	34243.27
120	539648.56	34256.85
121	539731.78	34294.72
122	539824.54	34343.08
123	539936.12	34424.51
124	540088.65	34540.04
125	540174.97	34598.19
126	540222.38	34622.42
127	540333.34	34625.16
128	540457.21	34606.27
129	540537.17	34577.33
130	540738.07	34505.19
131	540791.15	34491.28
132	540851.62	34493.86
133	540927.55	34511.21
134	541084.04	34580.53
135	541200.94	34631.90
136	541297.03	34654.16
137	541413.50	34667.21
138	541518.03	34677.78
139	541717.81	34678.21
140	541854.89	34684.06
141	541986.90	34711.90
142	542111.36	34727.35
143	542256.26	34786.03
144	542357.26	34830.69

Обозначение характерных точек границ	Координаты, м (система координат МСК-168 (зона 5))	
	X	Y
145	542436.70	34908.77
146	542455.16	34996.39
147	542441.24	35086.56
148	542400.44	35143.42
149	542355.69	35200.03
150	542322.10	35277.33
151	542316.09	35369.91
152	542326.74	35461.29
153	542350.93	35584.04
154	542390.22	35705.35
155	542459.58	35838.97
156	542527.74	35936.48
157	542640.99	36021.96
158	542788.44	36086.70
159	542984.09	36128.37
160	543144.80	36143.64
161	543292.74	36130.50
162	543423.05	36074.78
163	543528.86	36007.09
164	543626.86	35927.79
165	543711.60	35831.23
166	543789.60	35698.32
167	543856.13	35573.22
168	543897.01	35486.82
169	544009.71	35336.44
170	544118.55	35223.49
171	544230.94	35133.33
172	544408.11	35007.47
173	544572.06	34878.66
174	544772.22	34744.73
175	544990.08	34620.60
176	545324.18	34476.58
177	545556.30	34387.00
178	545732.28	34344.77
179	545868.45	34332.47
180	546001.62	34338.15
181	546098.13	34355.86
182	546227.66	34393.02
183	546381.22	34451.62

Обозначение характерных точек границ	Координаты, м (система координат МСК-168 (зона 5))	
	X	Y
184	546618.50	34561.33
185	546839.32	34686.05
186	547079.97	34822.99
187	547290.31	34981.20
188	547411.05	35067.81
189	547549.61	35107.67
190	547665.85	35137.50
191	547823.13	35127.97
192	548010.81	35139.83
193	548168.22	35157.80
194	548330.44	35236.27
195	548499.38	35333.80
196	548659.84	35453.59
197	548800.32	35565.02
198	548929.88	35649.49
199	549085.74	35737.52
200	549223.02	35803.65
201	549575.84	35932.78
202	549823.94	35995.51
203	550089.58	36068.72
204	550274.07	36096.12
205	550508.04	36109.37
206	550674.16	36109.95
207	550803.07	36104.07
208	550941.12	36075.74
209	551084.03	36047.62
210	551258.89	35994.83
211	551479.02	35912.99
212	551649.51	35848.63
213	551830.05	35778.16
214	552009.84	35686.49
215	552154.35	35618.89
216	552219.96	35545.56
217	552236.33	35475.07
218	552225.83	35407.97
219	552185.52	35310.59
220	552158.75	35209.34
221	552141.16	35099.66
222	552160.00	34971.44

Обозначение характерных точек границ	Координаты, м (система координат МСК-168 (зона 5))	
	X	Y
223	552193.89	34855.04
224	552253.52	34708.66
225	552324.40	34560.47
226	552391.52	34394.30
227	552414.14	34281.88
228	552441.32	34114.01
229	552452.50	33956.55
230	552446.65	33831.82
231	552417.51	33681.55
232	552364.06	33528.05
233	552284.02	33371.14
234	552213.99	33241.40
235	552124.58	33148.57
236	552029.01	33042.19
237	551973.85	32928.63
238	551943.49	32805.03
239	551910.38	32643.50
240	551908.78	32525.59
241	551945.04	32404.75
242	552004.01	32273.88
243	552102.63	32151.34
244	552206.14	32073.55
245	552310.72	32020.19
246	552446.23	32023.70
247	552583.24	32045.20
248	552695.10	32081.08
249	552775.08	32082.31
250	552934.90	32037.95
251	553052.82	31985.15
252	553176.12	31912.59
253	553391.99	31752.78
254	553589.30	31612.19
255	553758.61	31501.57
256	553925.65	31390.87
257	554112.92	31278.77
258	554362.10	31120.37
259	554607.12	30955.15
260	554868.04	30781.73
261	555117.59	30616.73

Обозначение характерных точек границ	Координаты, м (система координат МСК-168 (зона 5))	
	X	Y
262	555337.44	30468.18
263	555530.13	30329.65
264	555645.12	30241.18
265	555786.71	30051.47
266	555951.39	29840.55
267	556140.97	29568.41
268	556369.93	29257.95
269	556623.96	28935.19
270	556913.56	28662.95
271	557065.03	28538.27
272	557210.95	28432.86
273	557319.48	28353.84
274	557432.16	28291.71
275	557547.10	28229.78
276	557651.78	28129.01
277	557760.51	27990.29
278	557858.37	27827.16
279	557907.51	27738.39
280	557967.06	27648.87
281	557983.25	27637.97
282	558017.80	27596.15
283	558056.63	27537.66
284	558123.70	27462.83
285	558196.80	27364.45
286	558271.25	27263.62
287	558336.80	27166.17
288	558428.42	27044.77
289	558477.51	26980.46
290	558516.39	26920.72
291	558564.45	26851.34
292	558620.11	26779.78
293	558644.33	26740.72
294	558704.02	26663.07
295	558775.15	26552.07
296	558853.30	26452.66
297	558919.00	26351.46
298	559006.17	26246.15
299	559068.79	26158.59
300	559140.90	26053.91

Обозначение характерных точек границ	Координаты, м (система координат МСК-168 (зона 5))	
	X	Y
301	559202.16	25968.82
302	559272.50	25876.59
303	559320.82	25800.96
304	559369.86	25737.90
305	559422.98	25667.48
306	559481.78	25581.01
307	559532.56	25506.74
308	559587.45	25423.88
309	559671.04	25314.67
310	559743.42	25203.72
311	559784.16	25159.10
312	559884.16	25134.56
313	560044.16	25083.75
314	560149.28	25056.92
315	560280.41	25007.38
316	560455.57	24953.47
317	560560.74	24925.39
318	560600.19	24910.78
319	560657.31	24893.18
320	560748.93	24859.49
321	560856.81	24826.51
322	560956.92	24799.46
323	561075.03	24761.91
324	561224.80	24715.68
325	561378.61	24663.36
326	561501.76	24624.77
327	561579.04	24604.26
328	561645.24	24579.52
329	561720.02	24558.91
330	561826.76	24523.39
331	561929.54	24492.69
332	562029.91	24459.37
333	562128.72	24433.52
334	562194.80	24411.29
335	562220.06	24377.28
336	562261.98	24333.96
337	562342.91	24228.40
338	562415.37	24145.03
339	562501.24	24040.93

Обозначение характерных точек границ	Координаты, м (система координат МСК-168 (зона 5))	
	X	Y
340	562589.56	23938.19
341	562605.21	23923.82
342	562644.97	23872.89
343	562688.53	23820.86
344	562747.88	23750.72
345	562820.72	23658.60
346	562891.93	23575.18
347	562975.20	23473.47
348	563042.43	23394.87
349	563129.39	23294.59
350	563224.45	23180.86
351	563316.68	23074.53
352	563402.55	22970.43
353	563427.81	22936.41
354	563458.70	22887.62
355	563512.58	22828.52
356	563592.71	22741.71
357	563657.45	22663.03
358	563687.92	22624.23
359	563728.00	22565.80
360	563788.18	22505.71
361	563855.54	22424.62
362	563914.91	22354.49
363	563974.49	22279.33
364	564043.09	22198.30
365	564099.96	22128.05
366	564144.87	22073.58
367	564214.91	22105.40
368	564289.41	22149.94
369	564388.49	22205.56
370	564498.67	22265.41
371	564607.65	22323.97
372	564669.96	22360.46
373	564705.37	22382.03
374	564763.17	22407.06
375	564863.39	22465.23
376	564969.98	22521.18
377	565096.08	22589.23
378	565200.11	22646.31

Обозначение характерных точек границ	Координаты, м (система координат МСК-168 (зона 5))	
	X	Y
379	565295.34	22704.27
380	565378.55	22750.44
381	565485.18	22805.12
382	565569.57	22852.60
383	565648.15	22889.79
384	565703.08	22923.49
385	565763.27	22951.12
386	565831.74	22990.40
387	565921.19	23036.82
388	565999.34	23084.02
389	566043.27	23110.97
390	566078.67	23132.54
391	566145.95	23170.51
392	566229.47	23209.17
393	566305.28	23252.51
394	566382.44	23293.41
395	566433.06	23314.73
396	566477.15	23342.08
397	566551.78	23382.94
398	566598.41	23405.02
399	566627.45	23428.85
400	566707.12	23468.67
401	566812.30	23527.16
402	566921.12	23588.30
403	567015.64	23632.52
404	567129.31	23697.66
405	567242.46	23745.18
406	567395.47	23827.04
407	567480.88	23879.66
408	567563.05	23919.59
409	567606.21	23964.12
410	567682.47	23996.26
411	567774.54	24039.11
412	567888.36	24100.48
413	567972.12	24132.95
414	568034.62	24164.49
415	568065.11	24183.38
416	568127.61	24214.92
417	568231.81	24267.08

Обозначение характерных точек границ	Координаты, м (система координат МСК-168 (зона 5))	
	X	Y
418	568334.49	24325.46
419	568432.60	24373.60
420	568509.94	24409.55
421	568589.36	24455.63
422	568677.67	24498.32
423	568764.75	24540.97
424	568865.09	24595.48
425	568958.08	24645.91
426	569058.64	24695.41
427	569187.18	24763.68
428	569306.21	24820.25
429	569418.73	24882.81
430	569505.64	24929.23
431	569570.70	24959.62
432	569673.33	25019.25
433	569765.28	25064.62
434	569890.25	25128.97
435	569990.53	25184.73
436	570067.88	25220.68
437	570155.82	25272.16
438	570230.55	25310.50
439	570308.83	25354.03
440	570404.33	25404.57
441	570483.08	25436.82
442	570545.31	25474.63
443	570646.85	25530.46
444	570747.35	25581.21
445	570863.56	25645.17
446	570977.58	25701.53
447	571125.92	25775.68
448	571248.32	25841.17
449	571362.36	25897.53
450	571429.59	25935.55
451	571483.39	25965.48
452	571521.53	25952.04
453	571597.91	25922.67
454	571714.78	25883.74
455	571835.16	25849.97
456	571939.37	25814.28

Обозначение характерных точек границ	Координаты, м (система координат МСК-168 (зона 5))	
	X	Y
457	572044.81	25778.61
458	572162.77	25743.49
459	572269.35	25710.39
460	572385.12	25667.63
461	572466.78	25632.22
462	572536.44	25613.86
463	572618.79	25591.01
464	572747.21	25545.05
465	572850.12	25510.53
466	572985.94	25467.39
467	573072.52	25433.43
468	573179.23	25397.83
469	573270.87	25362.84
470	573399.15	25320.62
471	573493.08	25290.75
472	573547.84	25269.25
473	573651.72	25241.05
474	573761.03	25203.05
475	573904.61	25153.96
476	574018.92	25116.17
477	574153.44	25074.21
478	574292.18	25021.17
479	574411.24	24989.85
480	574510.32	24956.43
481	574568.88	24933.84
482	574670.42	24901.78
483	574779.51	24868.79
484	574874.91	24833.96
485	574986.77	24794.80
486	575083.49	24758.78
487	575205.38	24718.80
488	575346.10	24678.38
489	575456.92	24634.17
490	575534.56	24604.86
491	575585.52	24584.45
492	575634.85	24572.74
493	575701.34	24566.35
494	576127.41	24434.98
495	576438.11	24312.90

Обозначение характерных точек границ	Координаты, м (система координат МСК-168 (зона 5))	
	X	Y
496	576754.84	24197.33
497	576939.78	24071.41
498	577127.63	23876.34
499	577247.06	23698.76
500	577313.54	23580.38
501	577324.08	23481.63
502	577303.81	23365.84
503	577275.02	23266.95
504	577199.60	23151.97
505	576874.02	22701.78
506	576594.85	22308.78
507	576274.09	21873.91
508	576166.08	21723.85
509	576033.81	21518.30
510	576000.15	21344.72
511	575973.40	21140.34
512	575970.84	20965.86
513	576004.09	20838.42
514	576057.56	20730.79
515	576143.49	20616.74
516	576257.60	20468.37
517	576353.46	20331.44
518	576480.38	20168.09
519	576583.66	20038.12
520	576665.24	19949.43
521	576811.11	19834.96
522	576950.56	19735.95
523	577081.59	19643.69
524	577189.67	19565.90
525	577296.81	19470.87
526	577465.19	19308.10
527	577616.69	19177.20
528	577769.50	19058.42
529	577864.14	18973.17
530	577958.27	18860.45
531	578142.02	18619.30
532	578255.61	18450.75
533	578383.96	18220.97
534	578501.94	18031.98

Обозначение характерных точек границ	Координаты, м (система координат МСК-168 (зона 5))	
	X	Y
535	578593.09	17869.29
536	578683.60	17639.65
537	578733.69	17433.99
538	578782.03	17226.56
539	578829.14	16969.29
540	578846.79	16798.32
541	578858.74	16599.65
542	578849.93	16405.29
543	578849.97	16243.87
544	578827.96	16035.12
545	578840.04	15874.22
546	578877.99	15750.51
547	578926.91	15649.56
548	578970.56	15510.52
549	579030.80	15387.79
550	579195.92	15101.17
551	579302.93	14927.21
552	579371.87	14801.34
553	579484.57	14656.76
554	579572.28	14494.05
555	579654.37	14341.28
556	579722.87	14184.49
557	579815.36	13949.81
558	585910.39	14033.61
559	586011.75	20844.72
560	586073.37	22018.83
561	586073.37	22262.48
562	585956.42	23100.67
563	585888.19	23461.28
564	585742.00	23724.43
565	585800.47	24114.28
566	585907.69	24426.16
567	586034.39	24523.63
568	586122.10	24621.09
569	586180.58	24786.78
570	586307.28	24796.52
571	586365.76	24923.23
572	586443.73	25069.42
573	586443.73	25166.88

Обозначение характерных точек границ	Координаты, м (система координат МСК-168 (зона 5))	
	X	Y
574	586375.50	25371.55
575	586502.21	25537.24
576	586609.42	25624.96
577	586638.66	25800.39
578	586560.69	25897.86
579	586433.98	25985.57
580	586417.88	26091.06
581	586411.68	26168.52
582	586389.99	26255.27
583	586385.34	26309.49
584	586396.19	26377.65
585	586407.03	26419.48
586	586439.56	26462.86
587	586540.26	26534.12
588	586631.66	26619.32
589	586712.21	26757.19
590	586781.93	26848.59
591	586803.61	26930.69
592	586823.75	27028.29
593	586865.58	27098.00
594	586887.27	27152.22
595	586890.36	27212.64
596	586873.32	27277.70
597	586831.50	27338.12
598	586798.97	27460.50
599	586785.02	27536.41
600	586785.02	27573.59
601	586795.87	27621.61
602	586856.28	27708.36
603	586922.90	27874.12
604	586922.90	27920.59
605	586915.15	28036.78
606	586908.95	28297.04
607	586922.90	28410.12
608	586943.04	28518.56
609	587000.35	28712.21
610	587066.97	28915.14
611	587186.25	29217.23
612	587254.41	29382.98

Обозначение характерных точек границ	Координаты, м (система координат МСК-168 (зона 5))	
	X	Y
613	587297.79	29461.99
614	587338.07	29505.37
615	587406.23	29554.94
616	587488.79	29588.43
617	587612.62	29596.41
618	587780.39	29700.28
619	587844.30	29808.12
620	587920.20	29888.01
621	588036.04	29987.88
622	588044.03	30031.82
623	588060.01	30087.74
624	588048.02	30179.61
625	588016.07	30307.44
626	588008.08	30471.21
627	588028.05	30531.13
628	588079.98	30595.04
629	588139.90	30627.00
630	588183.84	30698.90
631	588179.84	30770.80
632	588159.87	30906.62
633	588207.80	31018.46
634	588275.71	31166.26
635	588331.63	31290.09
636	588407.53	31477.84
637	588495.41	31645.60
638	588527.37	31769.44
639	588571.31	31981.15
640	588615.25	32208.83
641	588663.18	32340.65
642	588695.14	32400.57
643	588858.91	32596.30
644	588882.88	32636.25
645	588874.89	32732.12
646	588882.88	32812.01
647	588898.86	32839.97
648	589042.66	32871.93
649	589090.59	32923.86
650	589222.41	33087.63
651	589522.00	33702.79

Обозначение характерных точек границ	Координаты, м (система координат МСК-168 (зона 5))	
	X	Y
652	589577.93	33870.56
653	589625.86	34094.25
654	589649.83	34166.15
655	589693.77	34242.05
656	589833.58	34377.86
657	590021.32	34581.58
658	590049.28	34661.48
659	590129.17	34909.14
660	590213.06	35040.96
661	590328.90	35144.82
662	590392.81	35292.61
663	590524.63	35472.36
664	590584.55	35532.29
665	590620.50	35656.11
666	590792.26	35799.92
667	590928.08	35887.80
668	591107.83	35927.74
669	591335.52	35915.76
670	591487.31	35963.69
671	591547.23	35963.69
672	591595.17	35959.70
673	591766.93	35895.79
674	591858.80	35887.80
675	592046.55	35867.82
676	592182.36	35863.83
677	592264.71	35948.74
678	592406.05	36053.57
679	592651.72	36165.42
680	592763.56	36443.04
681	592905.37	36558.88
682	593065.15	36602.82
683	593123.07	36638.77
684	593136.06	36727.65
685	593176.00	36847.48
686	593084.13	37055.20
687	593073.66	37206.01
688	593223.93	37566.50
689	593223.93	37674.35
690	593161.37	37790.79

Обозначение характерных точек границ	Координаты, м (система координат МСК-168 (зона 5))	
	X	Y
691	592907.97	38024.70
692	592868.99	38112.42
693	592892.39	38233.58
694	593005.44	38726.44
695	593005.44	38901.87
696	592960.30	39020.51
697	592940.32	39108.39
698	592940.32	39244.20
699	592832.47	39403.98
700	592693.55	39632.84
701	592624.75	39927.26
702	592644.73	40210.88
703	592784.54	40454.54
704	592788.53	40538.43
705	592800.51	40606.33
706	593016.22	40802.06
707	593227.93	41001.79
708	593319.80	41161.57
709	593467.60	41209.51
710	593495.56	41297.39
711	593583.44	41389.26
712	593599.42	41469.15
713	593619.39	41577.00
714	593823.11	41533.06
715	593891.40	41456.86
716	593929.37	41368.27
717	593950.65	41348.30
718	593982.29	41353.45
719	594011.20	41365.23
720	594033.69	41378.08
721	594090.44	41421.98
722	594127.93	41451.97
723	594162.93	41478.85
724	594220.78	41511.71
725	594282.89	41537.83
726	594328.81	41556.72
727	594342.49	41555.69
728	594356.51	41541.01
729	594370.46	41529.05

Обозначение характерных точек границ	Координаты, м (система координат МСК-168 (зона 5))	
	X	Y
730	594388.44	41519.93
731	594419.67	41526.16
732	594442.61	41536.29
733	594462.96	41540.89
734	594476.60	41541.23
735	594484.93	41535.96
736	594491.92	41529.30
737	594492.20	41518.38
738	594490.06	41495.09
739	594487.47	41489.56
740	594486.39	41478.60
741	594503.14	41463.98
742	594521.01	41458.96
743	594545.77	41451.36
744	594552.97	41436.51
745	594563.15	41412.16
746	594573.01	41400.11
747	594595.14	41388.35
748	594643.09	41381.33
749	594661.97	41389.99
750	594668.48	41402.45
751	594667.26	41450.25
752	594669.40	41473.54
753	594678.53	41490.16
754	594703.47	41529.04
755	594738.27	41555.86
756	594762.47	41570.12
757	594791.01	41574.92
758	594815.70	41570.06
759	594849.20	41540.82
760	594867.14	41533.06
761	594891.83	41528.20
762	594948.59	41550.09
763	594994.72	41560.79
764	595042.35	41566.06
765	595088.59	41572.67
766	595100.69	41579.80
767	595129.89	41611.95
768	595149.94	41628.84

Обозначение характерных точек границ	Координаты, м (система координат МСК-168 (зона 5))	
	X	Y
769	595163.30	41640.10
770	595181.73	41666.52
771	595193.80	41675.01
772	595206.04	41676.68
773	595217.09	41671.49
774	595231.25	41651.33
775	595245.06	41644.84
776	595261.53	41641.15
777	595301.02	41644.85
778	595346.37	41632.30
779	595360.08	41629.90
780	595370.58	41646.56
781	595384.19	41701.56
782	595386.43	41720.75
783	595380.87	41724.71
784	595369.89	41727.17
785	595358.97	41726.90
786	595351.91	41736.29
787	595350.30	41745.82
788	595350.06	41755.38
789	595356.60	41766.47
790	595370.03	41775.00
791	595436.62	41786.21
792	595499.19	41794.58
793	595557.45	41811.04
794	595574.80	41826.50
795	595586.62	41844.56
796	595587.67	41856.88
797	595579.07	41873.07
798	595554.35	41879.29
799	595534.97	41889.75
800	595525.15	41900.44
801	595522.07	41914.03
802	595524.49	41926.39
803	595535.19	41934.85
804	595551.45	41939.35
805	595569.81	41915.21
806	595582.54	41897.75
807	595601.74	41894.13

Обозначение характерных точек границ	Координаты, м (система координат МСК-168 (зона 5))	
	X	Y
808	595612.51	41899.86
809	595621.71	41913.75
810	595616.50	41957.35
811	595601.08	41973.37
812	595587.13	41985.33
813	595578.63	41997.42
814	595578.35	42008.34
815	595595.67	42025.17
816	595607.63	42037.76
817	595614.17	42048.85
818	595608.26	42066.47
819	595602.39	42082.73
820	595601.86	42103.21
821	595604.04	42125.13
822	595615.89	42141.82
823	595626.60	42150.29
824	595642.96	42150.69
825	595663.56	42145.73
826	595672.06	42133.64
827	595672.75	42106.32
828	595673.38	42081.74
829	595690.06	42069.85
830	595701.22	42060.56
831	595719.09	42055.53
832	595743.60	42057.50
833	595787.18	42061.31
834	595803.75	42053.51
835	595828.97	42028.17
836	595840.33	42010.68
837	595852.78	42004.16
838	595865.12	42001.73
839	595886.91	42003.63
840	595903.00	42014.96
841	595909.30	42035.61
842	595917.03	42053.57
843	595927.70	42063.39
844	595941.27	42066.46
845	595968.51	42068.50
846	595998.38	42074.70

Обозначение характерных точек границ	Координаты, м (система координат МСК-168 (зона 5))	
	X	Y
847	596009.08	42083.16
848	596015.34	42105.18
849	596020.42	42120.34
850	596051.37	42137.50
851	596079.66	42151.86
852	596090.36	42160.32
853	596100.96	42172.88
854	596116.74	42196.50
855	596131.43	42209.16
856	596154.75	42204.26
857	596158.00	42183.85
858	596159.85	42164.76
859	596169.58	42158.17
860	596183.21	42158.50
861	596214.45	42164.73
862	596237.63	42165.30
863	596266.55	42155.08
864	596280.47	42144.49
865	596324.81	42118.25
866	596345.72	42101.00
867	596360.80	42098.64
868	596460.75	42139.36
869	596493.10	42155.19
870	596510.38	42173.38
871	596518.22	42187.23
872	596525.74	42213.38
873	596539.03	42227.38
874	596553.72	42240.04
875	596569.98	42244.54
876	596604.19	42241.28
877	596627.27	42245.94
878	596650.04	42262.90
879	596669.90	42286.62
880	596676.03	42314.11
881	596671.41	42334.49
882	596643.86	42344.75
883	596628.64	42352.57
884	596629.66	42366.26
885	596637.53	42378.75

Обозначение характерных точек границ	Координаты, м (система координат МСК-168 (зона 5))	
	X	Y
886	596696.95	42403.45
887	596706.32	42410.51
888	596708.88	42417.40
889	596712.48	42436.63
890	596723.01	42451.92
891	596752.77	42462.21
892	596786.77	42467.15
893	596847.06	42457.70
894	596886.68	42455.94
895	596905.67	42460.51
896	596919.03	42471.77
897	596928.97	42510.28
898	596952.89	42535.46
899	596979.61	42557.98
900	596992.59	42584.27
901	597009.73	42607.92
902	597036.63	42623.61
903	597073.35	42628.62
904	597097.58	42641.51
905	597115.98	42669.30
906	597133.26	42687.49
907	597169.29	42719.80
908	597259.49	42768.48
909	597298.45	42792.67
910	597339.82	42829.22
911	597371.58	42868.26
912	597397.78	42911.27
913	597410.55	42945.75
914	597401.08	42996.08
915	597393.77	43015.03
916	597386.33	43039.45
917	597373.56	43058.27
918	597355.55	43068.76
919	597333.63	43072.32
920	597308.97	43075.81
921	597285.82	43073.88
922	597273.51	43074.94
923	597267.78	43085.73
924	597271.66	43094.03

Обозначение характерных точек границ	Координаты, м (система координат МСК-168 (зона 5))	
	X	Y
925	597287.61	43110.82
926	597337.48	43135.28
927	597364.27	43155.07
928	597372.18	43166.19
929	597370.36	43183.91
930	597345.57	43192.87
931	597317.20	43181.24
932	597295.55	43173.88
933	597280.55	43173.51
934	597255.90	43177.00
935	597230.93	43192.79
936	597216.87	43208.84
937	597208.30	43223.66
938	597201.59	43272.69
939	597201.00	43295.91
940	597192.40	43312.10
941	597123.49	43445.69
942	597099.45	43505.23
943	597088.44	43562.36
944	597082.47	43636.01
945	597075.48	43695.96
946	597067.86	43727.21
947	597058.95	43755.69
948	597058.53	43772.08
949	597073.08	43790.20
950	597094.52	43805.76
951	597117.95	43796.77
952	597144.21	43783.75
953	597167.68	43773.39
954	597226.01	43787.13
955	597241.22	43779.30
956	597255.18	43767.34
957	597279.34	43729.67
958	597292.03	43713.59
959	597297.69	43705.53
960	597316.75	43707.36
961	597327.60	43710.36
962	597335.57	43718.76
963	597335.16	43788.44

Обозначение характерных точек границ	Координаты, м (система координат МСК-168 (зона 5))	
	X	Y
964	597341.67	43800.90
965	597360.55	43809.57
966	597378.35	43807.27
967	597386.74	43799.28
968	597395.38	43781.72
969	597401.29	43764.10
970	597404.19	43704.04
971	597408.77	43685.03
972	597414.53	43672.87
973	597422.93	43664.87
974	597439.40	43661.18
975	597459.75	43665.78
976	597494.87	43680.31
977	597509.87	43680.68
978	597519.62	43672.72
979	597524.13	43656.43
980	597527.66	43625.08
981	597536.06	43617.09
982	597568.86	43615.16
983	597595.44	43643.15
984	597608.52	43665.34
985	597607.31	43713.14
986	597613.78	43726.96
987	597627.17	43736.86
988	597645.10	43740.96
989	597650.19	43744.25
990	597659.63	43743.22
991	597673.27	43748.92
992	597680.01	43764.67
993	597683.27	43784.70
994	597687.42	43809.62
995	597702.72	43824.81
996	597744.31	43853.16
997	597764.24	43874.15
998	597773.23	43896.24
999	597773.97	43920.85
1000	597765.47	43932.94
1001	597746.28	43936.57
1002	597724.31	43941.50

Обозначение характерных точек границ	Координаты, м (система координат МСК-168 (зона 5))	
	X	Y
1003	597705.05	43947.86
1004	597688.40	43958.38
1005	597683.99	43970.57
1006	597683.12	44004.71
1007	597667.74	44019.37
1008	597645.46	44036.59
1009	597639.66	44050.11
1010	597643.40	44063.87
1011	597656.73	44076.49
1012	597663.41	44082.12
1013	597681.07	44085.29
1014	597703.14	44076.27
1015	597728.17	44057.75
1016	597743.42	44048.56
1017	597759.89	44044.86
1018	597781.58	44050.86
1019	597837.82	44093.24
1020	597864.68	44110.30
1021	597881.04	44110.71
1022	597892.03	44108.24
1023	597904.61	44096.25
1024	597913.11	44084.16
1025	597926.82	44081.77
1026	597934.93	44084.70
1027	597944.17	44097.22
1028	597943.71	44114.98
1029	597935.88	44154.42
1030	597932.25	44189.86
1031	597922.36	44203.28
1032	597911.34	44207.11
1033	597886.96	44199.68
1034	597873.53	44191.15
1035	597858.53	44190.78
1036	597847.62	44190.51
1037	597837.83	44199.84
1038	597834.68	44216.16
1039	597835.84	44224.39
1040	597847.80	44236.98
1041	597863.96	44245.58

Обозначение характерных точек границ	Координаты, м (система координат МСК-168 (зона 5))	
	X	Y
1042	597885.57	44254.31
1043	597901.87	44257.44
1044	597917.99	44267.40
1045	597929.88	44282.73
1046	597940.59	44291.19
1047	597955.42	44298.39
1048	597969.06	44298.72
1049	597986.93	44293.70
1050	597999.55	44280.34
1051	598005.46	44262.72
1052	598019.27	44256.23
1053	598028.75	44259.19
1054	598078.66	44282.29
1055	598132.73	44302.75
1056	598161.02	44317.11
1057	598168.61	44323.79
1058	598175.43	44340.69
1059	598187.16	44361.34
1060	598193.66	44365.60
1061	598173.99	44385.14
1062	598171.48	44397.41
1063	598177.43	44409.80
1064	598190.34	44418.45
1065	598207.12	44425.63
1066	598229.22	44436.73
1067	598248.20	44450.10
1068	598270.26	44463.50
1069	598277.71	44477.46
1070	598279.03	44490.55
1071	598278.00	44506.68
1072	598273.83	44526.61
1073	598264.93	44554.15
1074	598254.51	44580.13
1075	598252.70	44597.02
1076	598258.58	44613.25
1077	598271.51	44621.14
1078	598289.13	44623.72
1079	598304.50	44623.18
1080	598326.88	44617.37

Обозначение характерных точек границ	Координаты, м (система координат МСК-168 (зона 5))	
	X	Y
1081	598349.31	44607.72
1082	598362.62	44592.55
1083	598365.92	44578.76
1084	598363.06	44565.65
1085	598354.24	44541.68
1086	598345.31	44523.86
1087	598343.94	44513.84
1088	598349.46	44505.47
1089	598361.76	44504.89
1090	598377.07	44508.20
1091	598391.49	44518.41
1092	598409.51	44544.06
1093	598430.39	44582.05
1094	598443.17	44599.17
1095	598453.04	44606.24
1096	598471.40	44611.13
1097	598484.45	44611.33
1098	598497.43	44616.14
1099	598505.75	44623.96
1100	598509.31	44640.93
1101	598503.79	44650.07
1102	598492.82	44662.97
1103	598476.53	44672.72
1104	598457.85	44687.04
1105	598448.44	44699.20
1106	598445.11	44714.53
1107	598447.87	44733.79
1108	598461.93	44766.30
1109	598479.88	44795.79
1110	598500.26	44817.63
1111	598519.27	44829.45
1112	598548.99	44843.75
1113	598570.28	44857.14
1114	598583.81	44875.04
1115	598591.27	44888.99
1116	598592.48	44908.23
1117	598589.92	44924.34
1118	598590.49	44935.88
1119	598595.58	44953.64

Обозначение характерных точек границ	Координаты, м (система координат МСК-168 (зона 5))	
	X	Y
1120	598596.86	44969.04
1121	598594.38	44979.76
1122	598576.59	44987.18
1123	598561.23	44986.94
1124	598532.92	44980.36
1125	598510.73	44974.64
1126	598482.41	44968.82
1127	598453.99	44968.39
1128	598423.99	44971.00
1129	598405.47	44976.10
1130	598391.50	44985.11
1131	598378.23	44997.98
1132	598362.40	45026.19
1133	598355.87	45049.15
1134	598350.76	45079.83
1135	598350.27	45109.81
1136	598353.89	45122.93
1137	598362.15	45134.59
1138	598374.35	45140.16
1139	598387.35	45143.44
1140	598401.15	45145.18
1141	598411.05	45150.72
1142	598422.48	45156.28
1143	598430.71	45169.47
1144	598435.92	45179.55
1145	598442.87	45178.58
1146	598510.22	45169.25
1147	598638.22	45151.50
1148	598789.18	45127.74
1149	598960.03	45100.85
1150	598986.76	45096.64
1151	599194.24	45064.01
1152	599699.15	44984.59
1153	599802.99	44968.26
1154	599969.62	44941.87
1155	600266.92	44892.22
1156	600393.77	44871.04
1157	600487.21	44855.43
1158	600550.95	44844.79

Обозначение характерных точек границ	Координаты, м (система координат МСК-168 (зона 5))	
	X	Y
1159	600762.47	44809.46
1160	601242.89	44720.78
1161	601459.68	44617.43
1162	601465.67	44910.80
1163	601466.45	44945.29
1164	601468.09	45017.45
1165	601478.77	45454.38
1166	601481.87	45578.36
1167	601321.09	46045.50
1168	601316.36	46087.44
1169	601303.56	46200.81
1170	601276.03	46444.80
1171	601262.12	46568.03
1172	601229.81	46854.32
1173	601472.46	47158.21
1174	601533.19	47250.98
1175	601557.02	47287.39
1176	601652.71	47240.60
1177	601847.72	47145.24
1178	602038.28	47050.95
1179	602270.51	46935.55
1180	602635.50	46755.81
1181	602821.47	46663.77
1182	603082.85	46537.54
1183	603150.19	46556.45
1184	603196.27	46584.07
1185	603323.31	46707.82
1186	603429.26	46808.85
1187	603519.02	46925.00
1188	603538.90	46982.19
1189	603562.69	47105.41
1190	603558.02	47237.04
1191	603550.22	47368.57
1192	603565.97	47453.85
1193	603541.87	47515.76
1194	603498.35	47683.67
1195	603470.58	47849.01
1196	603454.64	48033.59
1197	603488.03	48150.88

Обозначение характерных точек границ	Координаты, м (система координат МСК-168 (зона 5))	
	X	Y
1198	603551.44	48215.88
1199	603622.32	48246.64
1200	603705.60	48280.96
1201	603822.15	48347.85
1202	604009.81	48439.22
1203	604177.25	48482.81
1204	604286.20	48499.22
1205	604403.53	48544.17
1206	604503.10	48560.25
1207	604642.97	48587.16
1208	604723.68	48605.71
1209	604845.47	48613.16
1210	604967.70	48608.07
1211	605068.05	48602.21
1212	605146.41	48598.71
1213	605203.12	48588.17
1214	605269.65	48565.42
1215	605347.29	48564.93
1216	605428.76	48577.29
1217	605566.75	48594.81
1218	605719.47	48641.28
1219	605821.73	48689.13
1220	605913.43	48768.19
1221	605995.36	48856.38
1222	606080.10	48954.15
1223	606143.82	49022.74
1224	606229.79	49085.81
1225	606297.33	49135.58
1226	606374.42	49182.54
1227	606435.90	49225.78
1228	606576.93	49335.02
1229	606619.75	49371.28
1230	606640.54	49406.76
1231	606670.21	49458.36
1232	606662.90	49502.96
1233	606659.36	49539.01
1234	606655.99	49570.54
1235	606665.64	49616.10
1236	606657.85	49645.21

Обозначение характерных точек границ	Координаты, м (система координат МСК-168 (зона 5))	
	X	Y
1237	606636.44	49708.70
1238	606634.31	49714.98
1239	606620.21	49709.07
1240	606612.13	49705.10
1241	606607.69	49702.12
1242	606602.87	49697.83
1243	606597.15	49688.30
1244	606591.00	49678.75
1245	606582.59	49665.65
1246	606577.19	49659.38
1247	606574.28	49656.03
1248	606567.37	49649.49
1249	606562.32	49645.41
1250	606555.97	49641.28
1251	606549.18	49637.78
1252	606540.39	49635.30
1253	606533.31	49633.75
1254	606528.12	49633.56
1255	606515.36	49633.33
1256	606509.49	49634.21
1257	606504.02	49635.96
1258	606496.81	49637.88
1259	606489.55	49641.31
1260	606484.69	49644.18
1261	606480.46	49647.28
1262	606476.82	49652.36
1263	606469.02	49664.88
1264	606458.32	49679.91
1265	606451.64	49691.39
1266	606444.19	49700.02
1267	606436.56	49707.78
1268	606431.21	49712.14
1269	606426.37	49714.36
1270	606419.37	49716.50
1271	606413.72	49717.17
1272	606407.43	49717.60
1273	606401.18	49716.94
1274	606395.83	49715.23
1275	606390.37	49710.70

Обозначение характерных точек границ	Координаты, м (система координат МСК-168 (зона 5))	
	X	Y
1276	606387.70	49706.48
1277	606384.55	49697.91
1278	606381.45	49687.60
1279	606377.91	49677.50
1280	606375.51	49671.99
1281	606373.50	49667.79
1282	606371.86	49665.13
1283	606368.89	49663.51
1284	606364.78	49663.58
1285	606360.84	49664.74
1286	606356.21	49667.18
1287	606352.02	49669.42
1288	606348.69	49671.90
1289	606344.81	49677.41
1290	606341.93	49685.55
1291	606339.70	49693.28
1292	606338.52	49702.14
1293	606337.41	49715.12
1294	606336.56	49727.02
1295	606336.28	49741.11
1296	606336.12	49751.52
1297	606336.22	49773.22
1298	606335.31	49780.56
1299	606332.07	49792.38
1300	606327.62	49801.99
1301	606322.18	49815.03
1302	606315.53	49825.64
1303	606307.78	49836.87
1304	606302.55	49843.84
1305	606296.73	49849.49
1306	606291.39	49853.64
1307	606285.26	49855.60
1308	606278.47	49857.74
1309	606272.61	49858.40
1310	606266.78	49858.20
1311	606260.77	49856.68
1312	606248.17	49852.28
1313	606236.52	49846.12
1314	606224.01	49837.75

Обозначение характерных точек границ	Координаты, м (система координат МСК-168 (зона 5))	
	X	Y
1315	606216.34	49829.92
1316	606213.03	49822.61
1317	606212.62	49815.34
1318	606213.68	49806.63
1319	606215.69	49799.39
1320	606221.10	49791.69
1321	606235.35	49772.46
1322	606241.27	49762.83
1323	606244.75	49754.15
1324	606245.81	49745.44
1325	606245.86	49740.59
1326	606244.98	49732.35
1327	606239.71	49726.47
1328	606233.46	49722.53
1329	606226.21	49720.52
1330	606219.92	49719.96
1331	606211.19	49720.84
1332	606193.20	49727.43
1333	606176.65	49735.01
1334	606162.08	49738.73
1335	606149.96	49739.57
1336	606144.66	49737.09
1337	606141.32	49731.73
1338	606141.39	49725.43
1339	606144.89	49715.29
1340	606155.33	49689.72
1341	606163.30	49669.46
1342	606165.37	49656.88
1343	606164.02	49646.69
1344	606160.69	49640.84
1345	606155.88	49637.88
1346	606149.59	49636.85
1347	606139.90	49637.71
1348	606134.52	49642.50
1349	606127.09	49657.44
1350	606120.65	49671.42
1351	606115.68	49683.00
1352	606107.39	49688.73
1353	606097.17	49692.98

Обозначение характерных точек границ	Координаты, м (система координат МСК-168 (зона 5))	
	X	Y
1354	606085.02	49696.24
1355	606060.32	49696.46
1356	606044.32	49697.75
1357	606035.55	49702.01
1358	606032.10	49707.79
1359	606031.56	49713.60
1360	606032.46	49719.42
1361	606035.29	49726.72
1362	606049.70	49738.99
1363	606087.85	49750.05
1364	606099.43	49754.54
1365	606106.13	49761.39
1366	606109.95	49767.25
1367	606109.88	49774.03
1368	606107.86	49781.28
1369	606102.43	49790.91
1370	606093.18	49795.66
1371	606079.59	49797.94
1372	606069.41	49798.80
1373	606056.83	49797.21
1374	606044.31	49790.29
1375	606033.75	49781.46
1376	606026.07	49774.11
1377	606020.29	49771.14
1378	606014.49	49770.11
1379	606004.30	49771.45
1380	605999.41	49775.76
1381	605995.97	49781.06
1382	605995.91	49786.39
1383	605998.76	49792.23
1384	606007.40	49799.59
1385	606017.98	49806.49
1386	606025.18	49812.86
1387	606028.51	49818.71
1388	606029.39	49826.96
1389	606027.85	49835.18
1390	606022.45	49842.39
1391	606015.61	49847.65
1392	606006.39	49849.00

Обозначение характерных точек границ	Координаты, м (система координат МСК-168 (зона 5))	
	X	Y
1393	605988.95	49848.82
1394	605975.41	49846.73
1395	605968.62	49847.63
1396	605962.79	49849.51
1397	605955.94	49856.22
1398	605947.01	49875.99
1399	605931.17	49908.29
1400	605921.33	49922.72
1401	605912.06	49928.92
1402	605905.74	49930.79
1403	605897.99	49931.19
1404	605887.36	49928.17
1405	605882.58	49922.30
1406	605879.78	49912.10
1407	605879.57	49885.93
1408	605881.19	49869.96
1409	605880.84	49857.36
1410	605879.94	49851.05
1411	605875.19	49842.28
1412	605868.46	49836.87
1413	605858.83	49831.44
1414	605852.08	49828.95
1415	605844.83	49827.42
1416	605837.08	49827.33
1417	605825.45	49827.21
1418	605798.77	49830.80
1419	605784.21	49833.55
1420	605771.61	49833.90
1421	605747.39	49834.62
1422	605716.38	49834.77
1423	605698.92	49837.01
1424	605691.62	49840.32
1425	605684.30	49845.57
1426	605680.85	49850.87
1427	605678.38	49855.20
1428	605677.34	49862.46
1429	605680.66	49869.28
1430	605687.37	49875.65
1431	605714.22	49902.10

Обозначение характерных точек границ	Координаты, м (система координат МСК-168 (зона 5))	
	X	Y
1432	605733.84	49925.08
1433	605742.42	49938.25
1434	605744.21	49951.84
1435	605744.12	49960.08
1436	605742.10	49968.29
1437	605736.67	49978.41
1438	605728.82	49987.05
1439	605717.12	49994.19
1440	605705.97	49995.53
1441	605696.29	49994.94
1442	605681.27	49994.78
1443	605668.67	49995.61
1444	605661.85	49999.42
1445	605656.95	50004.70
1446	605655.42	50011.46
1447	605655.82	50019.22
1448	605659.64	50025.08
1449	605666.88	50027.58
1450	605690.08	50031.70
1451	605707.49	50035.28
1452	605722.44	50041.25
1453	605731.10	50047.16
1454	605733.46	50053.00
1455	605732.89	50060.74
1456	605728.44	50069.42
1457	605720.60	50077.57
1458	605714.25	50082.35
1459	605699.17	50088.97
1460	605683.63	50092.20
1461	605672.97	50093.05
1462	605660.86	50092.44
1463	605644.49	50083.54
1464	605631.96	50077.11
1465	605621.79	50077.00
1466	605612.59	50076.91
1467	605605.77	50080.22
1468	605598.45	50084.99
1469	605596.43	50093.21
1470	605596.81	50102.90

Обозначение характерных точек границ	Координаты, м (система координат МСК-168 (зона 5))	
	X	Y
1471	605602.56	50108.78
1472	605611.20	50116.62
1473	605630.54	50120.22
1474	605650.37	50122.86
1475	605661.00	50125.87
1476	605668.21	50130.31
1477	605672.04	50134.71
1478	605672.93	50142.96
1479	605669.43	50153.10
1480	605662.09	50159.80
1481	605649.41	50167.91
1482	605624.05	50184.60
1483	605611.37	50192.70
1484	605566.61	50211.12
1485	605532.07	50224.80
1486	605523.73	50234.89
1487	605521.17	50247.94
1488	605522.52	50257.16
1489	605526.32	50264.47
1490	605535.38	50278.14
1491	605544.91	50293.26
1492	605547.22	50303.46
1493	605548.07	50315.10
1494	605546.00	50327.19
1495	605539.58	50339.23
1496	605530.31	50345.92
1497	605521.08	50348.24
1498	605509.93	50348.61
1499	605494.45	50346.99
1500	605483.31	50346.87
1501	605473.60	50349.19
1502	605468.72	50352.05
1503	605466.75	50355.42
1504	605468.12	50362.70
1505	605472.44	50367.11
1506	605480.58	50375.92
1507	605507.07	50390.25
1508	605532.63	50400.70
1509	605543.21	50408.56

Обозначение характерных точек границ	Координаты, м (система координат МСК-168 (зона 5))	
	X	Y
1510	605547.97	50416.37
1511	605548.36	50425.09
1512	605546.73	50442.52
1513	605535.99	50450.16
1514	605512.42	50480.43
1515	605501.62	50493.40
1516	605498.38	50501.00
1517	605496.33	50512.12
1518	605493.71	50530.99
1519	605487.07	50563.38
1520	605474.11	50598.13
1521	605466.13	50619.85
1522	605457.83	50626.06
1523	605449.08	50628.39
1524	605436.50	50626.80
1525	605425.93	50618.94
1526	605418.28	50609.65
1527	605414.55	50595.56
1528	605413.27	50579.07
1529	605412.42	50567.92
1530	605408.13	50561.57
1531	605399.96	50555.67
1532	605388.83	50554.10
1533	605376.68	50557.85
1534	605366.46	50562.10
1535	605357.25	50563.46
1536	605341.28	50561.35
1537	605325.32	50559.72
1538	605313.15	50565.41
1539	605298.48	50578.33
1540	605282.91	50584.47
1541	605273.20	50586.79
1542	605256.24	50587.09
1543	605239.80	50584.01
1544	605222.44	50576.56
1545	605201.26	50564.22
1546	605193.58	50557.35
1547	605182.15	50539.30
1548	605159.32	50498.84

Обозначение характерных точек границ	Координаты, м (система координат МСК-168 (зона 5))	
	X	Y
1549	605138.43	50459.37
1550	605132.71	50450.11
1551	605123.55	50446.13
1552	605116.29	50445.57
1553	605102.20	50449.30
1554	605087.01	50465.61
1555	605078.23	50471.33
1556	605062.72	50472.13
1557	605033.24	50466.00
1558	605014.82	50467.26
1559	605001.19	50473.90
1560	604994.77	50484.98
1561	604990.79	50494.63
1562	604987.24	50509.61
1563	604978.44	50517.75
1564	604969.67	50522.50
1565	604956.10	50522.85
1566	604939.68	50518.31
1567	604905.01	50498.56
1568	604861.64	50477.75
1569	604836.62	50461.00
1570	604824.12	50452.64
1571	604799.50	50444.14
1572	604762.26	50438.41
1573	604731.77	50436.15
1574	604723.51	50438.48
1575	604719.06	50446.67
1576	604715.06	50459.23
1577	604711.46	50479.05
1578	604704.57	50489.16
1579	604694.76	50500.20
1580	604685.04	50503.97
1581	604657.45	50501.25
1582	604635.25	50493.75
1583	604610.23	50477.98
1584	604589.15	50455.46
1585	604576.31	50432.55
1586	604564.84	50418.38
1587	604556.22	50409.08

Обозначение характерных точек границ	Координаты, м (система координат МСК-168 (зона 5))	
	X	Y
1588	604545.61	50404.61
1589	604537.87	50403.56
1590	604531.05	50406.87
1591	604522.22	50416.96
1592	604511.94	50427.99
1593	604503.14	50435.65
1594	604490.99	50438.91
1595	604478.40	50438.78
1596	604458.62	50430.82
1597	604438.84	50423.34
1598	604432.07	50422.30
1599	604424.79	50423.67
1600	604411.63	50430.80
1601	604405.73	50439.46
1602	604399.79	50451.99
1603	604392.30	50473.23
1604	604387.83	50482.88
1605	604377.58	50490.52
1606	604365.44	50493.30
1607	604340.22	50496.42
1608	604330.56	50493.90
1609	604321.91	50487.50
1610	604315.29	50471.44
1611	604313.51	50456.40
1612	604314.80	50426.38
1613	604316.00	50404.59
1614	604310.30	50393.38
1615	604301.62	50389.90
1616	604288.07	50388.78
1617	604263.81	50392.89
1618	604248.27	50396.60
1619	604223.47	50405.54
1620	604213.69	50414.16
1621	604207.31	50421.84
1622	604205.30	50429.09
1623	604204.74	50435.38
1624	604203.66	50446.03
1625	604205.88	50465.92
1626	604205.28	50476.09

Обозначение характерных точек границ	Координаты, м (система координат МСК-168 (зона 5))	
	X	Y
1627	604201.30	50486.71
1628	604183.12	50510.25
1629	604176.69	50523.27
1630	604176.55	50536.35
1631	604183.20	50549.50
1632	604186.99	50556.81
1633	604186.94	50562.14
1634	604185.89	50569.88
1635	604178.98	50581.44
1636	604164.78	50596.31
1637	604149.61	50610.68
1638	604138.38	50618.80
1639	604126.22	50624.00
1640	604116.98	50626.81
1641	604109.72	50626.25
1642	604102.98	50622.30
1643	604095.80	50614.47
1644	604087.76	50595.97
1645	604083.16	50573.15
1646	604077.07	50553.22
1647	604071.36	50543.95
1648	604065.14	50536.62
1649	604056.96	50530.72
1650	604045.85	50528.18
1651	604033.74	50528.05
1652	604021.13	50529.85
1653	604014.30	50534.62
1654	604006.91	50546.17
1655	604003.87	50558.25
1656	604004.24	50569.40
1657	604006.06	50580.57
1658	604013.72	50589.37
1659	604023.81	50597.23
1660	604031.00	50604.57
1661	604036.74	50611.42
1662	604040.99	50621.15
1663	604040.44	50627.45
1664	604037.91	50638.08
1665	604033.95	50646.28

Обозначение характерных точек границ	Координаты, м (система координат МСК-168 (зона 5))	
	X	Y
1666	604023.67	50656.34
1667	603998.75	50676.91
1668	603988.00	50685.52
1669	603979.22	50691.24
1670	603968.48	50698.88
1671	603957.82	50699.25
1672	603946.69	50698.65
1673	603937.04	50694.67
1674	603915.84	50683.78
1675	603893.71	50669.50
1676	603867.75	50650.81
1677	603843.76	50628.75
1678	603822.72	50602.84
1679	603808.40	50582.82
1680	603803.14	50575.98
1681	603796.91	50570.10
1682	603787.24	50568.06
1683	603783.38	50567.05
1684	603756.71	50569.68
1685	603746.52	50570.54
1686	603736.37	50568.49
1687	603731.09	50564.56
1688	603726.82	50555.30
1689	603722.15	50539.27
1690	603718.48	50519.36
1691	603715.26	50503.82
1692	603712.44	50495.07
1693	603705.74	50487.25
1694	603694.69	50479.37
1695	603683.59	50475.38
1696	603669.05	50475.71
1697	603661.28	50477.57
1698	603653.49	50481.84
1699	603645.64	50490.48
1700	603642.11	50504.01
1701	603642.52	50511.28
1702	603643.89	50519.05
1703	603649.56	50532.19
1704	603655.30	50539.04

Обозначение характерных точек границ	Координаты, м (система координат МСК-168 (зона 5))	
	X	Y
1705	603660.58	50543.94
1706	603669.74	50548.04
1707	603681.78	50554.95
1708	603690.42	50562.31
1709	603696.65	50569.16
1710	603701.90	50576.00
1711	603704.19	50588.62
1712	603704.59	50596.38
1713	603701.59	50605.07
1714	603695.17	50617.60
1715	603687.30	50628.17
1716	603678.02	50635.34
1717	603667.80	50640.56
1718	603659.06	50642.41
1719	603648.89	50642.30
1720	603634.89	50637.30
1721	603623.38	50626.52
1722	603613.25	50622.54
1723	603606.95	50622.96
1724	603599.66	50624.82
1725	603592.34	50629.58
1726	603582.54	50640.62
1727	603573.25	50648.76
1728	603552.31	50659.20
1729	603541.14	50661.99
1730	603532.41	50663.35
1731	603523.20	50663.25
1732	603515.49	50659.78
1733	603511.15	50657.79
1734	603507.86	50648.07
1735	603511.66	50609.34
1736	603511.28	50599.65
1737	603508.42	50595.74
1738	603504.57	50592.79
1739	603498.76	50592.73
1740	603494.35	50597.53
1741	603486.38	50618.28
1742	603476.36	50649.67
1743	603467.89	50672.35

Обозначение характерных точек границ	Координаты, м (система координат МСК-168 (зона 5))	
	X	Y
1744	603462.38	50689.25
1745	603456.48	50697.43
1746	603442.33	50707.45
1747	603429.71	50709.74
1748	603416.14	50710.56
1749	603409.37	50709.04
1750	603404.08	50705.59
1751	603402.73	50695.89
1752	603406.48	50661.52
1753	603406.58	50652.32
1754	603403.23	50647.92
1755	603395.06	50642.50
1756	603386.82	50642.42
1757	603377.11	50644.25
1758	603362.03	50650.87
1759	603346.00	50655.06
1760	603324.20	50654.83
1761	603308.69	50656.12
1762	603295.12	50656.46
1763	603285.91	50657.33
1764	603279.58	50660.17
1765	603258.09	50676.90
1766	603240.99	50690.77
1767	603232.21	50696.49
1768	603224.91	50699.81
1769	603217.14	50701.66
1770	603208.91	50701.09
1771	603199.73	50698.57
1772	603192.52	50693.65
1773	603188.22	50687.79
1774	603186.35	50681.47
1775	603191.79	50671.35
1776	603209.94	50649.25
1777	603225.68	50627.13
1778	603229.65	50617.48
1779	603229.76	50607.31
1780	603228.89	50598.10
1781	603225.10	50589.82
1782	603220.32	50583.95

Обозначение характерных точек границ	Координаты, м (система координат МСК-168 (зона 5))	
	X	Y
1783	603214.54	50580.98
1784	603208.72	50580.92
1785	603199.48	50584.70
1786	603192.14	50591.89
1787	603187.64	50605.41
1788	603181.72	50615.52
1789	603178.27	50620.81
1790	603173.87	50625.13
1791	603169.47	50628.47
1792	603160.24	50630.80
1793	603153.95	50630.25
1794	603145.24	50629.18
1795	603138.50	50625.24
1796	603126.91	50621.72
1797	603121.08	50624.08
1798	603118.59	50630.35
1799	603118.03	50637.13
1800	603119.87	50646.84
1801	603127.05	50655.16
1802	603135.16	50666.39
1803	603138.96	50673.69
1804	603141.77	50682.93
1805	603141.70	50689.71
1806	603138.24	50695.98
1807	603131.40	50701.23
1808	603122.67	50702.59
1809	603112.01	50702.48
1810	603096.54	50699.89
1811	603089.28	50699.82
1812	603079.55	50703.59
1813	603069.75	50713.66
1814	603063.91	50716.99
1815	603056.64	50716.91
1816	603048.43	50714.89
1817	603042.18	50710.46
1818	603033.10	50698.73
1819	603026.48	50682.67
1820	603021.39	50660.82
1821	603017.66	50646.72

Обозначение характерных точек границ	Координаты, м (система координат МСК-168 (зона 5))	
	X	Y
1822	603012.92	50636.50
1823	603008.62	50630.64
1824	603003.34	50626.71
1825	602995.12	50624.68
1826	602989.31	50625.10
1827	602984.92	50627.96
1828	602981.46	50634.22
1829	602980.38	50644.87
1830	602979.29	50656.01
1831	602977.78	50661.32
1832	602975.33	50664.20
1833	602969.97	50667.05
1834	602963.65	50669.41
1835	602955.87	50672.71
1836	602947.11	50676.50
1837	602936.37	50683.65
1838	602929.08	50686.00
1839	602924.22	50687.40
1840	602917.44	50687.33
1841	602909.71	50685.31
1842	602903.48	50679.43
1843	602897.20	50677.90
1844	602891.86	50678.82
1845	602886.50	50681.67
1846	602881.61	50686.46
1847	602878.15	50692.72
1848	602874.73	50695.11
1849	602870.87	50694.10
1850	602860.80	50684.79
1851	602846.46	50666.22
1852	602840.71	50659.86
1853	602833.02	50653.96
1854	602823.87	50649.51
1855	602807.39	50650.30
1856	602793.29	50655.00
1857	602778.68	50663.08
1858	602751.35	50681.68
1859	602729.93	50692.11
1860	602715.83	50696.81

Обозначение характерных точек границ	Координаты, м (система координат МСК-168 (зона 5))	
	X	Y
1861	602703.70	50698.62
1862	602694.54	50695.13
1863	602683.00	50686.77
1864	602678.20	50682.36
1865	602677.29	50677.02
1866	602678.85	50666.86
1867	602678.92	50659.59
1868	602677.05	50653.27
1869	602673.22	50649.36
1870	602664.06	50644.90
1871	602647.60	50643.75
1872	602607.90	50641.88
1873	602591.95	50638.80
1874	602575.08	50630.87
1875	602561.61	50621.52
1876	602535.72	50596.53
1877	602519.94	50576.98
1878	602514.25	50565.78
1879	602510.00	50555.55
1880	602508.62	50548.27
1881	602509.20	50539.07
1882	602511.25	50528.43
1883	602515.23	50518.30
1884	602516.28	50510.56
1885	602516.37	50501.84
1886	602515.00	50494.56
1887	602512.65	50487.75
1888	602506.46	50477.02
1889	602498.33	50467.25
1890	602490.65	50461.35
1891	602481.01	50455.92
1892	602473.77	50453.42
1893	602460.23	50451.33
1894	602437.94	50452.07
1895	602407.37	50457.55
1896	602383.08	50464.08
1897	602367.02	50470.69
1898	602357.26	50477.37
1899	602349.46	50482.62

Обозначение характерных точек границ	Координаты, м (система координат МСК-168 (зона 5))	
	X	Y
1900	602342.59	50490.78
1901	602337.15	50501.39
1902	602331.63	50519.74
1903	602324.58	50544.86
1904	602320.10	50556.44
1905	602315.18	50563.17
1906	602303.47	50571.77
1907	602296.67	50573.64
1908	602283.56	50575.92
1909	602269.03	50575.76
1910	602244.32	50576.47
1911	602223.50	50575.76
1912	602209.49	50571.74
1913	602197.47	50563.86
1914	602183.62	50544.81
1915	602168.80	50526.24
1916	602159.23	50515.00
1917	602150.59	50507.15
1918	602142.40	50503.19
1919	602135.17	50499.72
1920	602124.05	50498.15
1921	602104.72	50493.58
1922	602098.00	50487.69
1923	602093.25	50478.44
1924	602089.02	50466.28
1925	602080.59	50439.05
1926	602074.42	50427.36
1927	602065.32	50417.09
1928	602053.79	50408.24
1929	602040.77	50402.29
1930	602029.18	50398.78
1931	602020.46	50398.68
1932	602009.80	50399.54
1933	602001.53	50402.36
1934	601993.69	50411.00
1935	601989.69	50422.58
1936	601989.56	50435.66
1937	601990.42	50445.85
1938	601992.75	50454.59

Обозначение характерных точек границ	Координаты, м (система координат МСК-168 (зона 5))	
	X	Y
1939	601987.83	50461.32
1940	601977.64	50463.15
1941	601961.66	50462.98
1942	601938.89	50462.74
1943	601921.41	50466.92
1944	601907.25	50477.43
1945	601892.08	50491.80
1946	601875.37	50514.88
1947	601861.57	50537.51
1948	601853.23	50547.11
1949	601845.93	50550.91
1950	601839.13	50551.80
1951	601828.96	50551.70
1952	601816.97	50548.13
1953	601812.56	50556.48
1954	601786.56	50645.23
1955	601754.14	50737.53
1956	601723.83	50811.66
1957	601703.42	50855.58
1958	601661.20	50916.81
1959	601612.67	50976.36
1960	601576.96	51026.58
1961	601579.12	51125.23
1962	601573.75	51212.68
1963	601568.43	51256.51
1964	601559.35	51326.19
1965	601547.21	51389.46
1966	601535.23	51443.23
1967	601522.09	51486.27
1968	601516.90	51502.91
1969	601497.78	51530.15
1970	601463.92	51558.16
1971	601419.81	51572.27
1972	601337.86	51634.20
1973	601271.72	51701.35
1974	601239.66	51742.26
1975	601207.04	51817.44
1976	601184.54	51884.21
1977	601170.56	51953.96

Обозначение характерных точек границ	Координаты, м (система координат МСК-168 (зона 5))	
	X	Y
1978	601163.94	52009.55
1979	601158.08	52105.13
1980	601153.24	52139.32
1981	601147.79	52210.63
1982	601139.65	52271.91
1983	601131.55	52330.33
1984	601125.85	52371.33
1985	601132.14	52504.79
1986	601151.76	52589.28
1987	601225.69	52673.78
1988	601314.71	52714.52
1989	601476.16	52743.19
1990	601829.23	52782.42
1991	602189.84	52815.61
1992	602355.81	52859.37
1993	602494.63	52955.93
1994	602648.53	53124.92
1995	602708.88	53248.65
1996	602710.39	53328.61
1997	602702.85	53372.37
1998	602687.76	53391.99
1999	602660.60	53399.53
2000	602576.10	53387.46
2001	602392.03	53305.98
2002	602135.52	53289.38
2003	601839.79	53312.02
2004	601691.92	53351.25
2005	601521.43	53437.25
2006	601471.63	53494.59
2007	601464.09	53574.56
2008	601473.14	53607.75
2009	601495.77	53665.08
2010	601678.34	53740.53
2011	602111.38	53941.20
2012	602574.59	54098.12
2013	602782.48	54207.13
2014	602617.22	54300.52
2015	602501.39	54438.07
2016	602327.64	54524.95

Обозначение характерных точек границ	Координаты, м (система координат МСК-168 (зона 5))	
	X	Y
2017	602132.18	54568.39
2018	601987.38	54575.63
2019	601849.83	54503.23
2020	601668.84	54315.00
2021	601415.46	54039.90
2022	601176.55	53837.19
2023	600901.45	53743.08
2024	600047.18	53149.43
2025	599583.85	52801.93
2026	599207.39	52541.31
2027	598966.03	52333.53
2028	598811.86	52268.12
2029	598625.00	52221.41
2030	598492.25	52200.45
2031	598490.86	52250.11
2032	598458.68	52248.98
2033	598460.56	52195.45
2034	598447.47	52193.38
2035	598260.61	52165.35
2036	598162.51	52123.30
2037	597854.18	51814.98
2038	597709.36	51702.86
2039	597629.94	51651.47
2040	597517.82	51562.71
2041	597340.30	51422.56
2042	597251.54	51380.51
2043	597130.07	51343.14
2044	596952.55	51305.77
2045	596597.51	51249.71
2046	596448.02	51273.07
2047	596368.60	51305.77
2048	596191.08	51436.57
2049	595854.72	51768.26
2050	595751.94	51828.99
2051	595672.53	51843.01
2052	595593.11	51843.01
2053	595513.69	51786.95
2054	595238.06	51515.99
2055	595135.29	51455.26

Обозначение характерных точек границ	Координаты, м (система координат МСК-168 (зона 5))	
	X	Y
2056	595023.17	51431.90
2057	594929.74	51441.25
2058	594822.29	51511.32
2059	594775.57	51614.10
2060	594756.89	51777.60
2061	594775.57	52025.20
2062	594790.37	52295.23
2063	594711.62	52830.89
2064	594711.62	52982.92
2065	594718.86	53098.75
2066	594711.62	53258.03
2067	594711.62	53402.82
2068	594675.43	53540.37
2069	594559.59	53648.96
2070	594508.92	53757.55
2071	594364.12	53866.15
2072	594298.97	53909.59
2073	594226.57	53989.22
2074	594096.26	54228.13
2075	594016.63	54343.96
2076	593908.03	54452.55
2077	593654.65	54561.15
2078	593502.62	54626.31
2079	593292.67	54734.90
2080	593176.84	54821.77
2081	593075.48	54843.49
2082	592966.89	54865.21
2083	592829.34	54829.01
2084	592648.35	54713.18
2085	592527.08	54599.15
2086	592418.49	54461.60
2087	592241.12	54334.91
2088	592114.43	54226.32
2089	591962.40	54005.51
2090	591868.28	53831.76
2091	591835.70	53806.42
2092	591734.35	53734.03
2093	591680.05	53737.65
2094	591488.20	53802.80

Обозначение характерных точек границ	Координаты, м (система координат МСК-168 (зона 5))	
	X	Y
2095	591314.45	53904.16
2096	591129.85	54059.81
2097	590999.53	54229.94
2098	590887.32	54280.61
2099	590735.29	54356.63
2100	590662.89	54443.51
2101	590590.50	54461.60
2102	590536.20	54508.66
2103	590496.38	54581.05
2104	590395.03	54649.83
2105	590376.93	54696.89
2106	590358.83	54892.36
2107	590384.17	55377.41
2108	590355.21	55489.62
2109	590286.44	55554.78
2110	590243.00	55641.65
2111	590246.62	55706.81
2112	590275.58	55822.64
2113	590271.96	55862.46
2114	590228.52	55956.57
2115	590138.03	56112.22
2116	590119.93	56246.15
2117	590119.93	56376.47
2118	590152.50	56571.93
2119	590221.28	56774.64
2120	590449.33	57107.66
2121	590626.70	57270.55
2122	590760.63	57364.67
2123	590804.07	57491.36
2124	590800.45	57614.43
2125	590814.93	57788.18
2126	590775.11	58099.48
2127	590778.73	58389.06
2128	590717.19	58624.35
2129	590521.72	58939.27
2130	590445.71	59044.24
2131	590351.59	59091.30
2132	590250.24	59160.07
2133	590224.90	59225.23

Обозначение характерных точек границ	Координаты, м (система координат МСК-168 (зона 5))	
	X	Y
2134	590224.90	59275.91
2135	590214.04	59373.64
2136	590163.36	59493.09
2137	590004.09	59710.28
2138	589920.84	59771.80
2139	589877.40	59840.57
2140	589855.68	59898.49
2141	589754.33	59956.41
2142	589656.59	59978.12
2143	589587.82	60068.62
2144	589551.62	60191.69
2145	589519.04	60220.65
2146	589471.99	60235.13
2147	589410.45	60285.80
2148	589388.73	60361.82
2149	589395.97	60506.62
2150	589403.21	60579.00
2151	589395.97	60629.69
2152	589356.15	60705.71
2153	589233.08	60843.26
2154	589088.29	61078.54
2155	589048.47	61205.23
2156	589030.37	61462.23
2157	588952.50	61657.39
2158	588919.88	61836.83
2159	588930.75	61980.92
2160	588974.25	62154.92
2161	589053.10	62557.29
2162	589050.38	62682.36
2163	589034.07	62826.45
2164	589050.38	62883.54
2165	589047.66	62948.79
2166	589050.38	62984.14
2167	589036.78	63016.76
2168	588926.68	63336.22
2169	588860.07	63549.64
2170	588831.52	63733.15
2171	588830.16	63856.86
2172	588830.16	63957.45

Обозначение характерных точек границ	Координаты, м (система координат МСК-168 (зона 5))	
	X	Y
2173	588838.32	63998.23
2174	588865.50	64039.02
2175	588917.16	64077.08
2176	588930.75	64145.05
2177	588911.72	64191.27
2178	588823.36	64271.47
2179	588782.58	64344.88
2180	588698.30	64415.56
2181	588681.99	64480.81
2182	588668.39	64570.53
2183	588543.33	64687.44
2184	588512.06	64743.17
2185	588521.58	64798.91
2186	588577.31	64868.24
2187	588588.19	64922.61
2188	588550.13	65053.11
2189	588499.83	65209.44
2190	588389.72	65300.52
2191	588198.05	65456.85
2192	588115.13	65539.77
2193	588083.86	65660.76
2194	587924.81	65798.05
2195	587775.28	65920.40
2196	587731.78	65985.65
2197	587711.39	66079.44
2198	587752.17	66307.82
2199	587748.09	66445.12
2200	587693.72	66581.05
2201	587594.48	66726.51
2202	587608.08	66865.16
2203	587598.56	66956.24
2204	587587.69	66991.59
2205	587525.16	67070.43
2206	587337.56	67277.06
2207	587275.03	67423.87
2208	587262.80	67553.01
2209	587251.92	67743.32
2210	587194.82	67830.32
2211	587174.78	67855.00

Обозначение характерных точек границ	Координаты, м (система координат МСК-168 (зона 5))	
	X	Y
2212	587142.13	67895.18
2213	587053.45	68004.32
2214	586903.92	68153.86
2215	586680.98	68352.33
2216	586550.48	68605.17
2217	586487.72	68989.38
2218	586477.78	69050.23
2219	586475.42	69064.70
2220	586448.36	69230.43
2221	586439.01	69287.58
2222	586404.23	69403.98
2223	586368.32	69524.11
2224	586373.11	69952.98
2225	586368.82	70025.68
2226	586352.01	70309.83
2227	586278.60	70475.67
2228	586171.21	70629.29
2229	585974.10	70763.87
2230	585728.05	70928.35
2231	585428.99	71328.01
2232	585352.11	71550.20
2233	585072.83	71961.48
2234	585056.52	72091.98
2235	585029.33	72265.98
2236	584969.52	72328.51
2237	584803.68	72391.04
2238	584689.49	72643.89
2239	584561.71	72801.57
2240	584395.86	72907.61
2241	584344.21	73130.54
2242	584344.21	73641.67
2243	584597.05	74489.92
2244	584725.35	74936.71
2245	584729.46	75256.44
2246	584624.59	75302.11
2247	584573.49	75322.52
2248	584524.59	75350.54
2249	584499.94	75364.51
2250	584498.85	75365.12

Обозначение характерных точек границ	Координаты, м (система координат МСК-168 (зона 5))	
	X	Y
2251	584483.43	75373.87
2252	584447.27	75397.41
2253	584416.45	75413.65
2254	584370.60	75429.25
2255	584346.63	75438.14
2256	584322.13	75447.24
2257	584289.02	75458.37
2258	584260.49	75479.73
2259	584224.66	75495.76
2260	584201.46	75509.82
2261	584178.27	75523.89
2262	584155.07	75537.94
2263	584133.95	75562.12
2264	584105.20	75588.50
2265	584078.75	75619.99
2266	584063.56	75643.62
2267	584059.92	75649.29
2268	584044.03	75668.68
2269	584035.43	75693.40
2270	584026.74	75720.64
2271	584007.49	75759.96
2272	583996.38	75784.58
2273	583987.25	75821.83
2274	583980.96	75851.67
2275	583979.78	75879.23
2276	583978.81	75901.77
2277	583957.37	75933.47
2278	583946.05	75963.10
2279	583932.67	75982.59
2280	583924.99	75996.43
2281	583916.34	76012.00
2282	583897.72	76029.09
2283	583887.60	76038.40
2284	583881.11	76044.34
2285	583856.24	76067.14
2286	583835.01	76093.84
2287	583808.88	76117.81
2288	583777.96	76136.56
2289	583697.41	76217.10

Обозначение характерных точек границ	Координаты, м (система координат МСК-168 (зона 5))	
	X	Y
2290	583691.78	76233.82
2291	583663.71	76259.84
2292	583637.76	76281.31
2293	583609.41	76300.17
2294	583578.79	76313.91
2295	583553.05	76330.37
2296	583514.93	76343.80
2297	583479.63	76349.81
2298	583444.44	76353.32
2299	583406.53	76361.73
2300	583363.84	76364.93
2301	583316.27	76365.39
2302	583292.88	76366.19
2303	583251.09	76367.62
2304	583230.76	76367.59
2305	583201.12	76365.47
2306	583141.27	76360.40
2307	583081.84	76345.30
2308	583027.20	76335.43
2309	582929.88	76328.75
2310	582857.75	76316.26
2311	582852.84	76315.41
2312	582778.54	76297.16
2313	582699.23	76278.71
2314	582631.77	76275.81
2315	582609.50	76269.85
2316	582587.23	76263.88
2317	582544.96	76257.04
2318	582492.93	76244.77
2319	582458.06	76240.77
2320	582419.42	76235.40
2321	582405.81	76233.51
2322	582383.55	76227.54
2323	582331.07	76225.29
2324	582281.20	76220.64
2325	582198.33	76227.12
2326	582105.13	76240.70
2327	582064.95	76244.00
2328	582009.45	76254.16

Обозначение характерных точек границ	Координаты, м (система координат МСК-168 (зона 5))	
	X	Y
2329	581976.53	76262.78
2330	581950.90	76276.74
2331	581927.88	76288.30
2332	581904.63	76304.87
2333	581883.69	76326.55
2334	581862.41	76355.76
2335	581833.43	76389.65
2336	581799.76	76415.80
2337	581771.20	76439.68
2338	581739.94	76468.44
2339	581716.48	76490.02
2340	581672.51	76523.27
2341	581618.97	76546.08
2342	581588.34	76559.81
2343	581552.72	76573.33
2344	581533.23	76583.01
2345	581501.57	76598.74
2346	581460.84	76614.56
2347	581420.01	76632.89
2348	581379.60	76641.20
2349	581359.19	76650.36
2350	581313.25	76670.98
2351	581264.60	76696.49
2352	581218.55	76719.61
2353	581177.19	76750.45
2354	581148.52	76776.84
2355	581109.87	76802.77
2356	581013.77	76883.98
2357	580974.47	76924.95
2358	580937.66	76966.03
2359	580903.47	77004.70
2360	580871.34	77053.52
2361	580836.92	77097.21
2362	580809.80	77120.84
2363	580787.52	77140.26
2364	580753.21	77181.45
2365	580711.09	77229.83
2366	580684.50	77266.32
2367	580655.62	77297.71

Обозначение характерных точек границ	Координаты, м (система координат МСК-168 (зона 5))	
	X	Y
2368	580629.35	77326.70
2369	580590.38	77360.17
2370	580549.22	77386.00
2371	580533.58	77400.38
2372	580510.34	77416.94
2373	580484.71	77430.91
2374	580441.27	77451.63
2375	580390.12	77477.04
2376	580339.72	77484.92
2377	580281.30	77505.00
2378	580241.21	77505.79
2379	580174.74	77538.06
2380	580129.24	77548.66
2381	580091.01	77564.59
2382	580045.09	77585.21
2383	580031.86	77585.96
2384	579994.89	77588.06
2385	579951.77	77601.28
2386	579890.97	77618.75
2387	579850.56	77627.05
2388	579807.86	77630.24
2389	579762.35	77640.84
2390	579643.32	77673.37
2391	579607.59	77689.41
2392	579551.76	77707.09
2393	579488.55	77721.94
2394	579460.61	77730.79
2395	579422.84	77736.70
2396	579379.93	77744.88
2397	579337.25	77748.09
2398	579294.34	77756.28
2399	579261.76	77757.39
2400	579216.78	77755.46
2401	579169.75	77743.41
2402	579108.14	77720.70
2403	579061.42	77701.14
2404	579044.04	77697.88
2405	579019.16	77694.31
2406	578977.23	77679.95

Обозначение характерных точек границ	Координаты, м (система координат МСК-168 (зона 5))	
	X	Y
2407	578907.60	77669.45
2408	578855.24	77664.69
2409	578817.76	77663.09
2410	578790.28	77661.91
2411	578750.19	77662.70
2412	578707.83	77658.38
2413	578662.53	77663.96
2414	578599.96	77663.78
2415	578549.99	77661.64
2416	578514.48	77672.68
2417	578486.24	77689.03
2418	578440.42	77707.14
2419	578411.65	77736.02
2420	578375.92	77752.06
2421	578330.51	77760.15
2422	578297.39	77773.78
2423	578256.88	77784.59
2424	578221.47	77793.11
2425	578170.61	77815.92
2426	578165.32	77818.31
2427	578134.60	77834.55
2428	578103.75	77853.31
2429	578080.62	77867.37
2430	578059.56	77891.56
2431	578015.06	77928.48
2432	578005.10	77936.90
2433	577961.08	77970.15
2434	577930.35	77986.40
2435	577897.12	78002.53
2436	577859.43	78005.95
2437	577803.93	78016.11
2438	577694.00	78011.40
2439	577659.13	78007.39
2440	577614.20	78005.50
2441	577504.22	78000.77
2442	577463.93	78006.55
2443	577411.35	78006.81
2444	577371.40	78005.10
2445	577260.70	78017.93

Обозначение характерных точек границ	Координаты, м (система координат МСК-168 (зона 5))	
	X	Y
2446	577217.79	78026.13
2447	577184.78	78037.26
2448	577129.06	78052.43
2449	577045.11	78083.96
2450	576984.50	78096.43
2451	576928.25	78124.13
2452	576877.42	78142.02
2453	576843.87	78165.68
2454	576814.99	78197.06
2455	576794.03	78218.75
2456	576756.70	78272.35
2457	576734.46	78324.10
2458	576709.94	78370.72
2459	576695.97	78401.15
2460	576685.10	78424.90
2461	576654.92	78486.30
2462	576633.21	78525.52
2463	576619.44	78555.04
2464	576598.05	78586.75
2465	576579.59	78608.54
2466	576547.90	78647.34
2467	576541.53	78660.37
2468	576528.69	78686.66
2469	576512.51	78713.60
2470	576486.05	78747.56
2471	576471.40	78797.12
2472	576434.59	78838.19
2473	576398.12	78871.77
2474	576347.75	78937.37
2475	576312.05	79011.11
2476	576265.15	79054.27
2477	576226.16	79087.72
2478	576191.86	79128.91
2479	576152.99	79159.86
2480	576111.20	79200.73
2481	575985.66	79268.13
2482	575947.10	79291.60
2483	575915.73	79322.84
2484	575874.58	79348.68

Обозначение характерных точек границ	Координаты, м (система координат МСК-168 (зона 5))	
	X	Y
2485	575851.24	79367.76
2486	575810.19	79391.09
2487	575779.13	79414.85
2488	575742.65	79448.42
2489	575711.59	79472.18
2490	575683.58	79483.53
2491	575660.23	79502.60
2492	575648.42	79514.69
2493	575636.70	79526.70
2494	575613.23	79548.27
2495	575574.35	79579.22
2496	575530.70	79604.95
2497	575494.44	79633.51
2498	575440.69	79661.32
2499	575407.41	79680.00
2500	575384.78	79698.82
2501	575378.79	79703.83
2502	575347.41	79735.11
2503	575340.30	79740.44
2504	575318.97	79756.47
2505	575228.40	79825.40
2506	575200.07	79844.22
2507	575176.26	79859.03
2508	575145.87	79862.42
2509	575119.97	79871.40
2510	575093.03	79872.91
2511	575064.27	79869.67
2512	575035.17	79859.03
2513	575009.82	79839.13
2514	574998.67	79817.14
2515	574977.66	79805.50
2516	574944.46	79812.14
2517	574912.73	79815.49
2518	574888.46	79801.65
2519	574857.52	79796.93
2520	574834.52	79807.21
2521	574807.98	79812.33
2522	574742.89	79839.58
2523	574718.85	79844.80

Обозначение характерных точек границ	Координаты, м (система координат МСК-168 (зона 5))	
	X	Y
2524	574688.28	79856.01
2525	574661.36	79869.88
2526	574633.09	79886.19
2527	574604.98	79898.75
2528	574574.15	79916.20
2529	574534.35	79938.28
2530	574494.38	79964.08
2531	574459.69	79983.89
2532	574435.23	79999.10
2533	574409.50	80014.27
2534	574378.41	80037.97
2535	574341.11	80060.15
2536	574302.24	80089.77
2537	574279.02	80105.05
2538	574256.01	80115.33
2539	574237.94	80131.88
2540	574236.40	80133.30
2541	574214.37	80151.09
2542	574183.38	80172.28
2543	574153.54	80196.04
2544	574129.17	80208.77
2545	574099.48	80228.77
2546	574085.19	80240.66
2547	574058.43	80250.79
2548	574018.79	80269.11
2549	573990.94	80275.42
2550	573969.51	80278.26
2551	573947.00	80277.30
2552	573929.48	80276.55
2553	573897.06	80272.66
2554	573886.28	80270.58
2555	573872.19	80267.85
2556	573857.28	80264.69
2557	573835.03	80257.48
2558	573815.45	80246.64
2559	573802.10	80236.10
2560	573775.28	80218.62
2561	573740.83	80203.39
2562	573711.61	80183.37

Обозначение характерных точек границ	Координаты, м (система координат МСК-168 (зона 5))	
	X	Y
2563	573683.63	80163.39
2564	573666.55	80152.65
2565	573644.56	80139.20
2566	573612.56	80125.31
2567	573587.96	80114.24
2568	573486.71	80107.40
2569	573461.60	80108.83
2570	573446.21	80116.94
2571	573429.62	80123.73
2572	573411.57	80135.48
2573	573390.65	80155.85
2574	573373.52	80175.14
2575	573362.44	80199.70
2576	573344.47	80238.98
2577	573331.38	80280.97
2578	573321.61	80304.32
2579	573308.30	80322.52
2580	573291.84	80355.61
2581	573273.92	80393.64
2582	573255.01	80425.37
2583	573242.79	80447.37
2584	573227.70	80478.02
2585	573210.14	80507.30
2586	573192.91	80529.09
2587	573177.30	80542.19
2588	573146.92	80578.43
2589	573113.98	80615.80
2590	573092.74	80643.69
2591	573072.60	80675.40
2592	573052.81	80698.30
2593	573028.78	80732.31
2594	573002.14	80768.72
2595	572978.29	80798.98
2596	572958.08	80831.91
2597	572943.09	80860.05
2598	572922.92	80891.72
2599	572909.40	80914.91
2600	572894.60	80939.30
2601	572868.98	80980.77

Обозначение характерных точек границ	Координаты, м (система координат МСК-168 (зона 5))	
	X	Y
2602	572847.62	81011.13
2603	572833.77	81041.85
2604	572802.64	81095.57
2605	572789.17	81117.51
2606	572779.29	81143.37
2607	572761.73	81172.67
2608	572752.01	81194.77
2609	572738.70	81212.98
2610	572717.66	81235.85
2611	572704.19	81257.80
2612	572688.16	81280.90
2613	572666.59	81316.26
2614	572644.03	81345.34
2615	572625.50	81368.32
2616	572605.45	81397.49
2617	572581.76	81424.01
2618	572567.41	81437.16
2619	572550.13	81460.21
2620	572534.05	81484.54
2621	572514.15	81509.97
2622	572499.10	81539.37
2623	572480.35	81567.34
2624	572466.66	81594.29
2625	572452.86	81623.74
2626	572433.59	81664.22
2627	572422.30	81693.76
2628	572410.02	81717.01
2629	572399.97	81746.61
2630	572382.22	81780.89
2631	572365.64	81816.49
2632	572350.50	81848.40
2633	572331.39	81885.10
2634	572318.77	81915.86
2635	572304.97	81945.29
2636	572287.54	81972.07
2637	572272.55	82000.23
2638	572261.47	82024.77
2639	572250.66	82043.07
2640	572237.23	82063.78

Обозначение характерных точек границ	Координаты, м (система координат МСК-168 (зона 5))	
	X	Y
2641	572223.81	82084.48
2642	572214.35	82100.35
2643	572197.40	82115.89
2644	572187.95	82131.77
2645	572178.65	82143.87
2646	572169.30	82157.23
2647	572165.12	82161.91
2648	572157.50	82170.50
2649	572145.44	82187.50
2650	572128.44	82204.29
2651	572113.82	82223.70
2652	572101.96	82236.95
2653	572087.45	82253.85
2654	572074.24	82269.55
2655	572061.05	82285.25
2656	572047.72	82303.45
2657	572027.07	82317.59
2658	572017.56	82334.71
2659	572006.96	82348.02
2660	571993.65	82366.22
2661	571983.00	82380.79
2662	571967.23	82397.62
2663	571955.50	82408.40
2664	571949.50	82413.64
2665	571925.54	82434.64
2666	571907.22	82452.63
2667	571891.93	82464.61
2668	571879.98	82473.98
2669	571864.49	82484.59
2670	571847.58	82498.88
2671	571821.97	82511.55
2672	571803.86	82524.54
2673	571787.13	82535.09
2674	571766.57	82546.72
2675	571741.07	82556.90
2676	571726.95	82563.20
2677	571715.51	82568.31
2678	571693.75	82578.64
2679	571588.01	82589.13

Обозначение характерных точек границ	Координаты, м (система координат МСК-168 (зона 5))	
	X	Y
2680	571381.17	82619.07
2681	571290.39	82631.45
2682	571222.23	82642.30
2683	571146.47	82655.33
2684	571095.94	82664.44
2685	571026.49	82676.48
2686	570961.78	82694.99
2687	570907.23	82710.16
2688	570814.77	82732.49
2689	570748.69	82753.43
2690	570695.20	82773.70
2691	570646.78	82791.61
2692	570560.87	82836.74
2693	570386.85	82978.22
2694	570324.66	83025.60
2695	570279.42	83057.48
2696	570220.00	83098.73
2697	570159.32	83139.94
2698	570073.96	83201.36
2699	570013.18	83245.05
2700	569952.50	83286.26
2701	569912.70	83308.33
2702	569457.35	83521.62
2703	569049.84	83700.65
2704	568996.16	83724.64
2705	568929.66	83755.58
2706	568887.25	83780.04
2707	568756.86	83839.53
2708	568521.09	83959.59
2709	568374.45	84047.18
2710	568295.27	84081.33
2711	568259.43	84098.57
2712	568232.69	84108.69
2713	568191.68	84129.46
2714	568157.32	84141.76
2715	568146.36	84150.95
2716	568137.66	84151.57
2717	568112.37	84157.98
2718	568086.53	84176.93

Обозначение характерных точек границ	Координаты, м (система координат МСК-168 (зона 5))	
	X	Y
2719	568058.41	84190.76
2720	568035.06	84209.82
2721	568015.74	84222.78
2722	568003.91	84236.07
2723	567962.55	84266.88
2724	567884.71	84331.25
2725	567772.57	84407.94
2726	567737.40	84440.27
2727	567692.56	84464.68
2728	567668.46	84472.42
2729	567641.36	84491.33
2730	567619.37	84507.93
2731	567602.90	84524.51
2732	567591.92	84535.58
2733	567556.90	84564.17
2734	567530.80	84589.38
2735	567498.02	84624.33
2736	567470.66	84649.48
2737	567439.03	84686.98
2738	567403.75	84721.83
2739	567362.40	84752.66
2740	567324.40	84792.39
2741	567248.84	84861.86
2742	567225.72	84875.92
2743	567197.33	84896.01
2744	567174.06	84913.82
2745	567144.35	84935.11
2746	567127.05	84959.45
2747	567080.20	85001.32
2748	567040.03	85033.44
2749	566997.01	85074.22
2750	566956.72	85108.85
2751	566921.50	85142.44
2752	566884.98	85177.23
2753	566862.35	85191.90
2754	566845.08	85203.10
2755	566815.33	85225.64
2756	566770.27	85255.05
2757	566726.42	85285.76

Обозначение характерных точек границ	Координаты, м (система координат МСК-168 (зона 5))	
	X	Y
2758	566678.54	85322.58
2759	566638.70	85347.20
2760	566597.39	85376.77
2761	566553.59	85406.23
2762	566507.28	85435.60
2763	566463.36	85467.56
2764	566337.10	85552.41
2765	566302.10	85580.99
2766	566267.49	85600.81
2767	566235.54	85615.75
2768	566214.69	85634.91
2769	566183.75	85656.16
2770	566153.79	85683.71
2771	566129.04	85706.47
2772	566100.10	85734.00
2773	566082.16	85749.59
2774	566062.56	85768.80
2775	566044.33	85785.57
2776	566013.38	85806.81
2777	565988.73	85827.07
2778	565961.00	85861.00
2779	565940.95	85879.43
2780	565934.96	85884.94
2781	565914.12	85904.10
2782	565890.79	85923.16
2783	565871.48	85934.38
2784	565858.69	85941.84
2785	565830.25	85963.20
2786	565809.62	85977.35
2787	565786.45	85992.66
2788	565766.92	86010.63
2789	565741.22	86025.83
2790	565723.18	86038.83
2791	565723.16	86038.84
2792	565711.32	86052.12
2793	565693.83	86086.71
2794	565679.26	86111.40
2795	565662.39	86125.71
2796	565626.72	86140.45

Обозначение характерных точек границ	Координаты, м (система координат МСК-168 (зона 5))	
	X	Y
2797	565600.98	86156.90
2798	565574.07	86172.03
2799	565541.70	86196.95
2800	565497.63	86232.63
2801	565491.78	86252.42
2802	565472.90	86284.18
2803	565452.72	86317.14
2804	565423.90	86348.50
2805	565402.43	86381.36
2806	565382.57	86406.82
2807	565361.09	86440.97
2808	565338.36	86475.05
2809	565305.36	86515.00
2810	565280.34	86543.97
2811	565270.85	86561.10
2812	565261.36	86578.23
2813	565238.73	86609.83
2814	565219.97	86639.08
2815	565197.71	86661.93
2816	565178.94	86691.20
2817	565148.34	86733.71
2818	565124.36	86767.76
2819	565106.84	86797.05
2820	565081.77	86827.31
2821	565062.90	86859.07
2822	565037.67	86893.06
2823	565015.26	86919.66
2824	564996.65	86945.15
2825	564980.48	86972.02
2826	564955.53	86999.76
2827	564934.36	87026.41
2828	564906.35	87066.54
2829	564883.78	87096.88
2830	564861.21	87127.23
2831	564842.39	87157.75
2832	564817.11	87192.98
2833	564787.87	87233.07
2834	564764.05	87263.35
2835	564744.08	87291.31

Обозначение характерных точек границ	Координаты, м (система координат МСК-168 (зона 5))	
	X	Y
2836	564714.68	87335.12
2837	564689.55	87366.63
2838	564662.97	87403.07
2839	564633.57	87446.90
2840	564612.41	87473.55
2841	564582.12	87508.58
2842	564561.84	87544.03
2843	564550.45	87576.10
2844	564532.77	87609.16
2845	564505.21	87639.30
2846	564485.13	87669.75
2847	564461.31	87701.30
2848	564427.94	87748.72
2849	564398.76	87787.55
2850	564369.99	87816.38
2851	564344.49	87856.62
2852	564312.53	87901.60
2853	564273.53	87936.25
2854	564241.57	87981.22
2855	564200.27	88039.57
2856	564177.91	88064.92
2857	564149.87	88106.32
2858	564127.35	88135.40
2859	564079.92	88190.98
2860	564058.76	88217.63
2861	564030.89	88284.08
2862	564007.30	88338.18
2863	563981.65	88382.16
2864	563964.73	88426.53
2865	563941.31	88476.88
2866	563926.18	88508.80
2867	563910.46	88554.47
2868	563889.96	88594.92
2869	563874.56	88633.09
2870	563856.45	88676.14
2871	563837.84	88701.66
2872	563820.54	88725.97
2873	563795.57	88753.71
2874	563778.11	88781.77

Обозначение характерных точек границ	Координаты, м (система координат МСК-168 (зона 5))	
	X	Y
2875	563744.13	88815.39
2876	563721.84	88839.48
2877	563703.11	88867.49
2878	563661.70	88899.54
2879	563604.74	88914.62
2880	563543.77	88935.81
2881	563499.42	88948.95
2882	563460.16	88959.78
2883	563408.53	88967.61
2884	563383.39	88974.38
2885	563360.42	88980.58
2886	563301.39	88985.56
2887	563275.31	88990.92
2888	563250.90	88995.93
2889	563221.95	88999.30
2890	563188.02	89003.26
2891	563109.94	89014.96
2892	563078.55	89017.37
2893	563036.75	89029.35
2894	562998.63	89042.75
2895	562930.12	89064.88
2896	562887.01	89078.06
2897	562833.80	89093.31
2898	562817.03	89105.12
2899	562781.92	89136.19
2900	562753.26	89162.52
2901	562725.76	89191.40
2902	562688.95	89232.40
2903	562643.37	89274.29
2904	562603.26	89305.14
2905	562565.59	89337.35
2906	562540.95	89357.58
2907	562499.65	89387.12
2908	562464.42	89420.70
2909	562436.86	89450.83
2910	562399.51	89475.53
2911	562378.40	89500.93
2912	562346.16	89523.35
2913	562320.27	89543.53

Обозначение характерных точек границ	Координаты, м (система координат МСК-168 (зона 5))	
	X	Y
2914	562296.99	89561.32
2915	562271.10	89581.52
2916	562250.37	89598.15
2917	562225.94	89613.40
2918	562203.09	89621.18
2919	562187.62	89631.81
2920	562162.05	89644.48
2921	562137.46	89663.45
2922	562121.78	89679.08
2923	562104.79	89695.88
2924	562081.40	89716.17
2925	562051.22	89748.70
2926	562034.34	89763.00
2927	562023.50	89782.58
2928	562005.10	89803.10
2929	561986.70	89823.59
2930	561969.34	89849.15
2931	561953.61	89866.02
2932	561933.70	89892.71
2933	561912.49	89920.62
2934	561901.37	89946.44
2935	561881.19	89979.39
2936	561871.98	90019.09
2937	561867.94	90055.23
2938	561863.73	90095.13
2939	561862.61	90121.39
2940	561865.17	90149.05
2941	561863.10	90197.81
2942	561866.80	90228.02
2943	561872.40	90243.29
2944	561879.20	90259.86
2945	561887.09	90280.24
2946	561896.89	90314.48
2947	561905.50	90376.22
2948	561909.22	90406.43
2949	561907.35	90450.19
2950	561906.44	90471.45
2951	561904.28	90492.65
2952	561900.87	90513.80

Обозначение характерных точек границ	Координаты, м (система координат МСК-168 (зона 5))	
	X	Y
2953	561892.42	90535.98
2954	561885.10	90560.71
2955	561874.09	90584.04
2956	561846.48	90615.42
2957	561807.95	90667.63
2958	561605.48	90954.55
2959	561476.62	91129.39
2960	561467.08	91147.77
2961	561450.15	91163.32
2962	561428.33	91176.17
2963	561115.34	91443.36
2964	561085.79	91490.92
2965	561057.72	91532.31
2966	561029.57	91576.19
2967	560977.60	91650.37
2968	560696.37	91906.37
2969	560012.52	92126.35
2970	559798.09	92166.15
2971	559688.81	92188.70
2972	559624.58	92198.45
2973	559576.63	92207.65
2974	559522.72	92210.34
2975	559467.31	92217.99
2976	559382.82	92233.12
2977	559317.17	92246.58
2978	559241.54	92259.60
2979	559194.83	92268.86
2980	559134.39	92277.53
2981	559081.24	92291.52
2982	559020.75	92301.43
2983	558952.55	92316.03
2984	558884.23	92333.10
2985	558824.84	92346.82
2986	558744.96	92370.92
2987	558701.75	92386.58
2988	558680.96	92404.45
2989	558661.69	92416.14
2990	558634.23	92443.72
2991	558596.52	92477.12

Обозначение характерных точек границ	Координаты, м (система координат МСК-168 (зона 5))	
	X	Y
2992	558553.58	92515.30
2993	558525.08	92537.84
2994	558438.24	92607.91
2995	558379.85	92656.67
2996	558333.27	92692.21
2997	558268.48	92744.47
2998	558232.21	92772.91
2999	558159.00	92847.30
3000	558126.55	92873.44
3001	558096.50	92903.42
3002	558056.00	92942.95
3003	558011.72	92983.59
3004	557981.23	93023.54
3005	557930.27	93073.89
3006	557887.51	93108.32
3007	557842.08	93146.39
3008	557820.68	93177.97
3009	557802.04	93204.70
3010	557794.64	93230.64
3011	557788.08	93255.61
3012	557784.22	93270.22
3013	557773.87	93307.30
3014	557755.29	93361.52
3015	557744.57	93407.32
3016	557725.99	93461.56
3017	557715.64	93498.63
3018	557705.33	93531.78
3019	557702.59	93540.59
3020	557688.76	93571.26
3021	557675.64	93614.47
3022	557663.75	93658.97
3023	557654.58	93697.34
3024	557638.10	93731.65
3025	557622.00	93757.23
3026	557603.16	93787.69
3027	557591.00	93808.40
3028	557568.34	93841.22
3029	557548.11	93875.37
3030	557511.90	93931.33

Обозначение характерных точек границ	Координаты, м (система координат МСК-168 (зона 5))	
	X	Y
3031	557490.26	93969.16
3032	557472.77	93998.45
3033	557449.75	94038.72
3034	557432.21	94069.25
3035	557407.64	94105.20
3036	557401.50	94114.19
3037	557361.20	94178.75
3038	557347.75	94200.68
3039	557339.61	94215.35
3040	557284.40	94248.00
3041	557218.78	94290.21
3042	557141.85	94333.19
3043	557080.24	94369.32
3044	557037.95	94392.52
3045	556995.61	94416.98
3046	556931.77	94446.75
3047	556879.34	94473.28
3048	556838.34	94495.28
3049	556752.62	94539.14
3050	556709.29	94557.26
3051	556660.61	94583.96
3052	556608.11	94611.74
3053	556580.04	94624.30
3054	556556.87	94639.56
3055	556521.03	94658.00
3056	556500.51	94669.67
3057	556481.13	94683.84
3058	556456.93	94694.05
3059	556436.28	94708.18
3060	556409.27	94725.78
3061	556375.67	94769.66
3062	556327.96	94855.66
3063	556265.96	94898.24
3064	556200.39	94965.79
3065	556156.03	95006.58
3066	556113.60	95060.02
3067	556071.11	95116.01
3068	556013.35	95176.34
3069	555965.96	95229.60

Обозначение характерных точек границ	Координаты, м (система координат МСК-168 (зона 5))	
	X	Y
3070	555911.36	95275.00
3071	555838.60	95334.69
3072	555798.17	95400.80
3073	555753.05	95459.16
3074	555720.66	95513.05
3075	555683.27	95566.72
3076	555655.52	95628.32
3077	555616.77	95714.62
3078	555582.73	95748.33
3079	555541.54	95831.99
3080	555497.96	95913.03
3081	555485.10	95931.38
3082	555455.23	95974.02
3083	555404.50	96105.00
3084	555349.08	96228.24
3085	555303.01	96309.19
3086	555258.77	96405.28
3087	555233.15	96477.04
3088	555199.36	96563.53
3089	555183.10	96650.76
3090	555153.11	96707.25
3091	555104.48	96788.06
3092	555071.37	96859.52
3093	555021.11	96920.16
3094	554978.95	96968.64
3095	554913.91	97023.63
3096	554858.36	97091.60
3097	554802.15	97174.62
3098	554749.50	97232.64
3099	554708.98	97301.27
3100	554656.79	97349.29
3101	554609.81	97392.50
3102	554567.83	97435.93
3103	554501.15	97470.76
3104	554439.91	97495.77
3105	554386.06	97523.62
3106	554329.83	97548.86
3107	554263.79	97568.66
3108	554173.37	97572.32

Обозначение характерных точек границ	Координаты, м (система координат МСК-168 (зона 5))	
	X	Y
3109	554082.51	97586.02
3110	553991.23	97609.75
3111	553903.43	97611.02
3112	553845.86	97608.56
3113	553756.20	97594.68
3114	553701.24	97589.83
3115	553629.74	97561.64
3116	553510.68	97531.43
3117	553431.66	97502.93
3118	553377.78	97472.99
3119	553303.67	97447.21
3120	553234.76	97416.63
3121	553180.34	97399.24
3122	553101.00	97378.26
3123	553033.43	97375.37
3124	552990.34	97386.10
3125	552944.98	97391.70
3126	552883.95	97411.69
3127	552810.40	97431.15
3128	552742.18	97443.32
3129	552663.74	97460.06
3130	552595.53	97472.22
3131	552507.80	97471.00
3132	552442.32	97478.23
3133	552356.27	97497.17
3134	552293.48	97499.51
3135	552250.08	97517.75
3136	552212.89	97566.41
3137	552191.27	97603.16
3138	552169.42	97644.94
3139	552144.22	97706.68
3140	552127.05	97756.20
3141	552115.12	97800.90
3142	552080.85	97839.61
3143	552049.55	97868.43
3144	552020.10	97912.40
3145	551983.23	97953.54
3146	551946.38	97994.67
3147	551921.60	98046.37

Обозначение характерных точек границ	Координаты, м (система координат МСК-168 (зона 5))	
	X	Y
3148	551888.42	98060.04
3149	551853.48	98056.01
3150	551786.55	98038.09
3151	551702.21	98016.88
3152	551615.68	97988.07
3153	551546.25	97970.03
3154	551489.76	97942.49
3155	551421.18	97904.40
3156	551384.28	97887.74
3157	551335.61	97853.01
3158	551276.52	97827.87
3159	551220.57	97787.80
3160	551148.96	97762.13
3161	551082.13	97741.68
3162	551012.91	97718.63
3163	550933.46	97700.16
3164	550873.61	97692.58
3165	550808.96	97679.77
3166	550734.53	97661.51
3167	550679.79	97651.65
3168	550610.03	97641.11
3169	550537.34	97640.53
3170	550432.13	97638.54
3171	550374.40	97641.10
3172	550314.00	97646.09
3173	550280.06	97647.84
3174	550261.18	97648.84
3175	550205.37	97664.02
3176	550195.92	97681.10
3177	550180.93	97708.20
3178	550156.36	97754.89
3179	550116.35	97810.97
3180	550094.08	97862.77
3181	550056.91	97911.43
3182	550008.51	97987.22
3183	549960.16	98063.05
3184	549918.98	98146.70
3185	549888.66	98210.73
3186	549848.74	98264.28

Обозначение характерных точек границ	Координаты, м (система координат МСК-168 (зона 5))	
	X	Y
3187	549814.19	98310.55
3188	549774.62	98356.60
3189	549739.94	98405.36
3190	549694.71	98466.23
3191	549662.86	98507.59
3192	549626.00	98548.71
3193	549591.51	98592.45
3194	549549.46	98638.40
3195	549512.82	98674.53
3196	549468.67	98710.32
3197	549430.25	98728.75
3198	549386.97	98744.52
3199	549345.42	98777.91
3200	549292.01	98795.73
3201	549233.69	98810.83
3202	549148.50	98809.70
3203	549088.11	98814.65
3204	549015.95	98801.52
3205	548951.53	98783.70
3206	548892.21	98763.57
3207	548795.67	98734.33
3208	548724.17	98706.15
3209	548693.84	98691.85
3210	548647.97	98670.25
3211	548579.07	98639.66
3212	548514.64	98621.83
3213	548447.07	98618.94
3214	548414.22	98625.08
3215	548375.82	98643.54
3216	548294.02	98680.24
3217	548204.38	98724.15
3218	548130.09	98761.16
3219	548038.70	98787.40
3220	547979.97	98812.54
3221	547895.98	98841.61
3222	547822.02	98871.11
3223	547763.49	98891.22
3224	547691.59	98930.86
3225	547628.17	98948.25

Обозначение характерных точек границ	Координаты, м (система координат МСК-168 (зона 5))	
	X	Y
3226	547575.29	98953.52
3227	547532.33	98961.73
3228	547486.73	98972.35
3229	547441.14	98982.97
3230	547382.31	99010.60
3231	547326.91	99015.77
3232	547265.56	99043.30
3233	547212.57	99051.09
3234	547181.69	99069.87
3235	547117.62	99102.30
3236	547076.18	99133.19
3237	547009.41	99170.54
3238	546958.59	99185.95
3239	546897.02	99218.46
3240	546838.08	99248.63
3241	546789.45	99271.68
3242	546738.86	99282.08
3243	546685.44	99299.90
3244	546631.39	99332.76
3245	546582.98	99350.79
3246	546526.32	99386.06
3247	546474.76	99419.03
3248	546414.42	99481.78
3249	546396.24	99498.48
3250	546370.04	99522.58
3251	546325.36	99570.91
3252	546285.57	99621.98
3253	546247.97	99680.66
3254	546199.17	99766.51
3255	546161.13	99835.22
3256	546079.83	99977.46
3257	546046.41	100114.21
3258	546017.74	100198.40
3259	545993.01	100307.89
3260	545978.46	100354.99
3261	545953.91	100401.68
3262	545937.65	100488.91
3263	545923.71	100639.05
3264	545891.68	100743.20

Обозначение характерных точек границ	Координаты, м (система координат МСК-168 (зона 5))	
	X	Y
3265	545876.28	100810.37
3266	545890.37	100891.37
3267	545890.84	100939.12
3268	545908.08	101005.18
3269	545909.87	101080.62
3270	545916.46	101161.29
3271	545925.33	101247.08
3272	545929.90	101272.88
3273	545937.45	101315.42
3274	545959.16	101394.23
3275	545988.95	101518.61
3276	546007.72	101607.33
3277	546031.72	101691.27
3278	546041.03	101767.03
3279	546050.01	101850.32
3280	546055.73	101951.06
3281	546065.39	102077.07
3282	546065.11	102142.38
3283	546075.16	102200.59
3284	546079.89	102266.11
3285	546077.21	102328.81
3286	546086.30	102409.57
3287	546107.90	102490.89
3288	546127.10	102569.58
3289	546135.97	102655.38
3290	546132.19	102743.15
3291	546130.29	102788.29
3292	546107.28	102857.65
3293	546088.83	102937.25
3294	546086.26	102997.44
3295	546066.17	103056.87
3296	546047.95	103131.46
3297	546020.24	103193.08
3298	545978.05	103241.53
3299	545952.14	103264.17
3300	545925.98	103287.04
3301	545916.59	103296.29
3302	545889.32	103323.15
3303	545850.58	103349.10

Обозначение характерных точек границ	Координаты, м (система координат МСК-168 (зона 5))	
	X	Y
3304	545793.83	103386.90
3305	545740.63	103399.71
3306	545692.12	103420.24
3307	545633.16	103450.35
3308	545566.48	103485.19
3309	545479.57	103524.23
3310	545407.37	103571.38
3311	545302.61	103617.15
3312	545231.47	103639.23
3313	545178.80	103639.49
3314	545070.22	103657.47
3315	544987.42	103658.95
3316	544908.86	103678.18
3317	544822.61	103702.16
3318	544746.02	103734.07
3319	544699.37	103769.76
3320	544670.56	103798.68
3321	544646.43	103833.56
3322	544638.49	103845.04
3323	544608.93	103891.50
3324	544573.82	103950.30
3325	544557.17	103964.66
3326	544532.17	103986.21
3327	544471.25	104003.70
3328	544416.88	104044.09
3329	544321.71	104100.30
3330	544264.29	104153.13
3331	544194.26	104207.92
3332	544165.01	104246.86
3333	544116.40	104269.91
3334	544020.47	104343.71
3335	543935.21	104402.87
3336	543850.91	104439.47
3337	543771.30	104483.79
3338	543711.92	104523.97
3339	543640.24	104558.58
3340	543573.88	104585.89
3341	543531.23	104586.58
3342	543465.94	104588.83

Обозначение характерных точек границ	Координаты, м (система координат МСК-168 (зона 5))	
	X	Y
3343	543410.99	104583.97
3344	543373.77	104574.84
3345	543317.17	104549.82
3346	543296.65	104531.35
3347	543276.13	104512.89
3348	543213.41	104454.95
3349	543145.50	104401.79
3350	543106.72	104370.00
3351	543055.66	104332.65
3352	543009.95	104287.97
3353	542964.20	104243.34
3354	542926.41	104188.96
3355	542891.33	104129.69
3356	542850.24	104034.99
3357	542803.43	103957.60
3358	542768.54	103893.32
3359	542750.33	103849.83
3360	542727.34	103801.12
3361	542694.34	103751.98
3362	542663.30	103715.49
3363	542625.08	103671.15
3364	542586.75	103629.31
3365	542558.97	103575.36
3366	542526.07	103523.74
3367	542484.93	103489.29
3368	542455.63	103470.48
3369	542408.19	103465.94
3370	542370.65	103464.34
3371	542310.58	103461.77
3372	542278.16	103457.89
3373	542233.87	103438.39
3374	542194.45	103421.65
3375	542150.27	103399.66
3376	542101.49	103367.44
3377	542057.84	103332.91
3378	541992.08	103287.40
3379	541956.69	103235.64
3380	541918.67	103186.29
3381	541894.90	103155.10

Обозначение характерных точек границ	Координаты, м (система координат МСК-168 (зона 5))	
	X	Y
3382	541865.97	103128.76
3383	541853.75	103125.93
3384	541826.25	103119.54
3385	541791.21	103118.05
3386	541748.99	103108.71
3387	541706.65	103101.87
3388	541657.35	103082.18
3389	541612.42	103077.75
3390	541559.55	103083.03
3391	541523.85	103096.59
3392	541474.81	103129.65
3393	541456.21	103153.98
3394	541415.00	103179.86
3395	541385.65	103221.32
3396	541353.90	103260.16
3397	541302.24	103295.60
3398	541246.22	103315.85
3399	541195.63	103326.25
3400	541155.48	103327.06
3401	541102.93	103324.80
3402	541032.85	103321.82
3403	540980.40	103317.07
3404	540923.59	103297.05
3405	540864.18	103279.42
3406	540809.85	103259.53
3407	540686.54	103211.58
3408	540585.75	103164.57
3409	540514.14	103138.87
3410	540467.24	103121.79
3411	540430.12	103110.19
3412	540372.66	103105.23
3413	540317.51	103105.39
3414	540269.94	103103.36
3415	540209.88	103100.79
3416	540157.55	103093.54
3417	540115.96	103069.15
3418	540057.82	103021.45
3419	540009.05	102989.23
3420	539970.39	102954.92

Обозначение характерных точек границ	Координаты, м (система координат МСК-168 (зона 5))	
	X	Y
3421	539918.44	102879.86
3422	539892.41	102843.56
3423	539850.57	102766.41
3424	539835.40	102710.50
3425	539827.11	102669.94
3426	539801.29	102628.65
3427	539759.35	102554.00
3428	539709.78	102481.57
3429	539677.64	102412.34
3430	539657.14	102363.74
3431	539658.76	102326.13
3432	539647.62	102292.99
3433	539611.58	102256.28
3434	539566.07	102206.61
3435	539518.17	102154.32
3436	539495.27	102103.11
3437	539475.42	102039.44
3438	539444.59	101997.94
3439	539407.34	101931.03
3440	539378.33	101846.89
3441	539339.53	101757.30
3442	539310.73	101668.15
3443	539271.51	101588.59
3444	539190.17	101497.20
3445	539098.71	101407.87
3446	539156.71	101282.23
3447	539171.58	101227.59
3448	539201.39	101176.12
3449	539231.25	101122.13
3450	539268.50	101070.90
3451	539280.68	101021.21
3452	539302.41	100981.96
3453	539319.35	100937.46
3454	539318.88	100889.70
3455	539303.40	100841.31
3456	539278.88	100769.91
3457	539253.48	100718.60
3458	539219.79	100626.71
3459	539178.38	100539.53

Обозначение характерных точек границ	Координаты, м (система координат МСК-168 (зона 5))	
	X	Y
3460	539136.32	100467.39
3461	539092.51	100377.60
3462	539059.62	100325.95
3463	539029.22	100274.41
3464	538978.16	100237.06
3465	538939.30	100207.77
3466	538897.50	100188.40
3467	538855.70	100169.03
3468	538815.75	100153.76
3469	538789.10	100143.57
3470	538682.35	100118.92
3471	538580.36	100099.51
3472	538503.31	100083.65
3473	538411.14	100069.65
3474	538338.56	100066.57
3475	538216.14	100056.32
3476	538121.46	100042.24
3477	538034.19	100030.97
3478	537986.86	100023.93
3479	537936.90	100019.29
3480	537894.68	100009.95
3481	537855.38	99990.68
3482	537817.92	99929.80
3483	537788.35	99867.60
3484	537777.57	99827.01
3485	537752.20	99775.76
3486	537750.31	99762.98
3487	537742.48	99710.13
3488	537724.08	99671.73
3489	537703.82	99618.20
3490	537700.72	99597.00
3491	537696.07	99565.20
3492	537689.13	99542.95
3493	537676.24	99501.65
3494	537660.84	99460.95
3495	537655.99	99448.11
3496	537643.45	99389.89
3497	537627.77	99346.58
3498	537607.30	99298.07

Обозначение характерных точек границ	Координаты, м (система координат МСК-168 (зона 5))	
	X	Y
3499	537589.11	99254.66
3500	537560.83	99213.32
3501	537538.18	99157.17
3502	537515.00	99113.55
3503	537486.82	99069.71
3504	537446.35	99020.33
3505	537408.40	98971.04
3506	537370.10	98929.29
3507	537325.16	98867.19
3508	537274.49	98822.38
3509	537221.96	98762.46
3510	537186.16	98720.81
3511	537155.70	98671.85
3512	537120.23	98622.69
3513	537095.18	98563.93
3514	537059.73	98514.76
3515	537040.00	98448.71
3516	537022.14	98397.80
3517	537014.49	98342.29
3518	537005.20	98266.65
3519	537030.58	98200.02
3520	537048.56	98130.56
3521	537049.62	98105.52
3522	537063.73	98068.51
3523	537087.73	98034.41
3524	537111.82	97997.82
3525	537148.53	97959.26
3526	537171.98	97937.69
3527	537223.05	97914.78
3528	537266.72	97889.05
3529	537299.75	97877.93
3530	537347.89	97864.94
3531	537413.63	97850.18
3532	537497.30	97826.16
3533	537568.67	97796.60
3534	537624.42	97781.42
3535	537677.68	97766.16
3536	537736.02	97748.56
3537	537820.47	97723.01

Обозначение характерных точек границ	Координаты, м (система координат МСК-168 (зона 5))	
	X	Y
3538	537857.01	97719.69
3539	537882.13	97718.27
3540	537912.28	97717.01
3541	537960.26	97709.04
3542	538000.62	97703.20
3543	538051.33	97690.28
3544	538076.77	97681.32
3545	538110.17	97662.65
3546	538136.37	97636.12
3547	538163.11	97597.08
3548	538187.14	97562.93
3549	538196.13	97528.15
3550	538204.71	97503.39
3551	538213.09	97483.65
3552	538219.69	97446.24
3553	538234.03	97404.15
3554	538235.10	97379.08
3555	538237.12	97331.43
3556	538237.98	97311.36
3557	538238.84	97291.30
3558	538232.40	97265.90
3559	538231.08	97238.21
3560	538229.96	97205.51
3561	538231.24	97175.41
3562	538227.20	97152.62
3563	538215.76	97127.01
3564	538202.13	97093.76
3565	538187.98	97073.07
3566	538174.03	97047.35
3567	538155.18	97018.92
3568	538139.16	96983.06
3569	538125.00	96962.36
3570	538120.85	96942.07
3571	538106.91	96916.37
3572	538090.77	96883.02
3573	538086.73	96860.24
3574	538075.07	96839.64
3575	538073.01	96829.50
3576	538070.93	96819.37

Обозначение характерных точек границ	Координаты, м (система координат МСК-168 (зона 5))	
	X	Y
3577	538072.00	96794.29
3578	538072.85	96774.22
3579	538073.56	96757.70
3580	538073.83	96751.64
3581	538075.31	96716.55
3582	538076.17	96696.48
3583	538077.35	96668.90
3584	538081.46	96631.40
3585	538082.25	96612.59
3586	538082.70	96601.30
3587	538083.37	96586.26
3588	538089.99	96548.85
3589	538091.38	96516.25
3590	538087.23	96495.98
3591	538083.41	96468.18
3592	538074.89	96432.64
3593	538054.07	96391.56
3594	538040.02	96368.35
3595	538017.95	96351.60
3596	538008.46	96344.39
3597	537972.73	96300.15
3598	537928.53	96278.17
3599	537894.24	96259.14
3600	537867.68	96235.38
3601	537823.14	96227.91
3602	537769.50	96200.01
3603	537708.20	96169.80
3604	537663.84	96152.85
3605	537614.92	96125.70
3606	537566.64	96083.50
3607	537535.84	96042.05
3608	537489.84	96004.98
3609	537456.56	95963.42
3610	537433.05	95927.30
3611	537396.84	95895.67
3612	537375.84	95859.67
3613	537342.87	95810.60
3614	537304.47	95771.35
3615	537248.47	95733.84

Обозначение характерных точек границ	Координаты, м (система координат МСК-168 (зона 5))	
	X	Y
3616	537200.52	95684.14
3617	537156.90	95649.67
3618	537117.87	95625.43
3619	537061.44	95597.95
3620	536993.15	95554.91
3621	536926.41	95534.50
3622	536882.10	95517.60
3623	536837.59	95503.11
3624	536788.77	95473.45
3625	536752.45	95444.31
3626	536716.33	95410.16
3627	536688.26	95363.82
3628	536657.90	95312.36
3629	536622.11	95270.71
3630	536587.08	95211.53
3631	536560.07	95140.15
3632	536527.75	95076.07
3633	536492.59	95019.39
3634	536476.91	94976.08
3635	536453.83	94929.96
3636	536430.65	94886.34
3637	536414.97	94843.03
3638	536404.50	94794.92
3639	536401.52	94747.14
3640	536403.55	94699.58
3641	536400.27	94659.30
3642	536386.76	94623.61
3643	536379.02	94570.61
3644	536376.35	94515.32
3645	536379.02	94452.73
3646	536361.59	94391.79
3647	536357.07	94380.55
3648	536338.94	94335.64
3649	536311.18	94281.79
3650	536287.48	94250.69
3651	536261.57	94211.96
3652	536234.82	94193.26
3653	536208.82	94157.03
3654	536185.11	94125.93

Обозначение характерных точек границ	Координаты, м (система координат МСК-168 (зона 5))	
	X	Y
3655	536146.50	94091.67
3656	536117.46	94067.85
3657	536100.81	94047.10
3658	536096.41	93974.17
3659	536076.37	93915.63
3660	536063.18	93872.43
3661	536062.82	93822.25
3662	536034.95	93770.89
3663	536020.45	93700.05
3664	535975.83	93630.43
3665	535960.58	93577.10
3666	535930.96	93508.14
3667	535908.85	93439.47
3668	535896.41	93378.74
3669	535868.66	93324.89
3670	535839.37	93248.39
3671	535816.29	93202.26
3672	535793.33	93153.64
3673	535755.58	93099.35
3674	535715.41	93042.46
3675	535687.35	92996.12
3676	535656.34	92959.67
3677	535625.87	92910.72
3678	535579.87	92873.65
3679	535566.48	92835.47
3680	535538.07	92796.62
3681	535524.90	92753.41
3682	535501.61	92712.30
3683	535478.27	92613.48
3684	535466.37	92540.24
3685	535463.31	92502.87
3686	535461.43	92479.83
3687	535453.78	92424.33
3688	535441.13	92368.62
3689	535436.51	92300.69
3690	535435.04	92217.86
3691	535429.46	92172.48
3692	535424.43	92114.58
3693	535419.00	92079.47

Обозначение характерных точек границ	Координаты, м (система координат МСК-168 (зона 5))	
	X	Y
3694	535400.47	92049.12
3695	535392.07	92011.14
3696	535371.94	91955.09
3697	535351.81	91899.03
3698	535323.76	91852.67
3699	535287.66	91818.51
3700	535239.09	91783.83
3701	535173.23	91743.39
3702	535108.93	91725.60
3703	535057.09	91708.33
3704	535004.96	91698.58
3705	534947.60	91693.62
3706	534870.15	91690.32
3707	534817.26	91698.10
3708	534782.08	91701.62
3709	534741.46	91714.94
3710	534705.70	91731.00
3711	534672.19	91754.63
3712	534617.70	91799.98
3713	534593.72	91834.08
3714	534551.51	91884.97
3715	534514.50	91931.06
3716	534459.79	91981.41
3717	534385.22	92028.40
3718	534337.53	92075.62
3719	534254.44	92124.87
3720	534210.56	92155.61
3721	534158.63	92198.54
3722	534117.47	92224.37
3723	534066.39	92247.29
3724	534036.19	92251.00
3725	534006.19	92249.73
3726	533951.20	92247.40
3727	533911.30	92243.17
3728	533878.92	92239.29
3729	533846.84	92227.88
3730	533814.77	92216.48
3731	533785.20	92205.18
3732	533753.57	92183.77

Обозначение характерных точек границ	Координаты, м (система координат МСК-168 (зона 5))	
	X	Y
3733	533709.94	92149.31
3734	533678.83	92115.37
3735	533672.84	92080.01
3736	533660.03	92072.93
3737	533630.24	92066.45
3738	533548.92	91977.68
3739	533376.89	91844.91
3740	533342.13	91838.41
3741	533307.16	91836.92
3742	533243.84	91854.29
3743	533165.23	91878.54
3744	533104.31	91898.51
3745	533059.12	91901.61
3746	533001.34	91906.67
3747	532931.39	91903.69
3748	532863.29	91915.84
3749	532802.27	91938.32
3750	532741.78	91948.29
3751	532665.33	91980.15
3752	532603.67	92017.66
3753	532526.30	92070.40
3754	532480.13	92094.35
3755	532453.11	92140.87
3756	532416.51	92176.94
3757	532354.40	92224.43
3758	532284.11	92286.65
3759	532222.19	92329.16
3760	532190.70	92362.93
3761	532135.90	92415.80
3762	532042.34	92494.55
3763	531882.87	92593.08
3764	531843.34	92639.07
3765	531816.53	92680.56
3766	531786.10	92749.50
3767	531768.80	92801.42
3768	531738.85	92857.84
3769	531726.82	92904.99
3770	531699.10	92968.99
3771	531648.61	93094.76

Обозначение характерных точек границ	Координаты, м (система координат МСК-168 (зона 5))	
	X	Y
3772	531613.87	93145.96
3773	531529.39	93247.68
3774	531484.55	93300.96
3775	531434.92	93349.01
3776	531376.05	93379.10
3777	531313.90	93426.61
3778	531203.32	93494.63
3779	531121.80	93526.30
3780	531045.23	93560.63
3781	530986.78	93580.71
3782	530907.69	93614.96
3783	530853.26	93657.79
3784	530786.13	93705.08
3785	530739.86	93733.23
3786	530643.73	93814.39
3787	530591.18	93872.34
3788	530533.83	93925.09
3789	530496.81	93971.15
3790	530460.90	94049.87
3791	530397.82	94119.94
3792	530347.54	94182.98
3793	530310.19	94236.58
3794	530267.64	94294.96
3795	530250.18	94351.92
3796	530245.67	94399.36
3797	530236.42	94429.28
3798	530231.13	94446.40
3799	530205.74	94513.04
3800	530165.90	94566.53
3801	530113.56	94619.47
3802	530089.57	94653.55
3803	530058.18	94684.82
3804	530034.82	94703.88
3805	530016.58	94720.67
3806	529985.85	94736.91
3807	529962.60	94753.48
3808	529924.13	94774.40
3809	529877.97	94800.04
3810	529826.80	94825.44

Обозначение характерных точек границ	Координаты, м (система координат МСК-168 (зона 5))	
	X	Y
3811	529800.73	94849.41
3812	529764.77	94870.46
3813	529718.82	94891.07
3814	529680.47	94909.50
3815	529611.80	94934.16
3816	529553.56	94949.23
3817	529503.24	94954.62
3818	529465.47	94961.54
3819	529447.71	94964.78
3820	529377.39	94969.32
3821	529355.16	94969.19
3822	529309.80	94968.94
3823	529217.58	94963.01
3824	529232.16	94855.57
3825	529239.54	94752.84
3826	529236.53	94635.65
3827	529237.93	94532.66
3828	529229.72	94443.26
3829	529197.04	94364.83
3830	529183.36	94310.22
3831	529169.64	94209.58
3832	529151.70	94090.77
3833	529149.69	93973.61
3834	529157.81	93829.89
3835	529164.46	93674.09
3836	529177.68	93551.59
3837	529179.02	93449.59
3838	529173.21	93351.30
3839	529168.67	93223.04
3840	529164.34	92878.68
3841	529165.57	92497.52
3842	529169.79	92351.63
3843	529161.25	92247.22
3844	529140.52	92146.28
3845	529112.27	92105.06
3846	529070.58	92050.25
3847	529012.63	92024.77
3848	528901.10	91989.00
3849	528824.50	91978.73

Обозначение характерных точек границ	Координаты, м (система координат МСК-168 (зона 5))	
	X	Y
3850	528824.47	91978.73
3851	528824.07	91978.73
3852	528823.49	91978.72
3853	528822.59	91978.71
3854	528820.71	91978.69
3855	528700.49	91977.46
3856	528534.52	91966.84
3857	528517.25	91965.75
3858	528511.90	91965.41
3859	528322.49	91949.32
3860	528121.76	91940.78
3861	528048.82	91914.66
3862	528001.36	91854.59
3863	527989.19	91788.05
3864	528004.64	91683.66
3865	528044.53	91569.30
3866	528070.57	91404.33
3867	528078.53	91311.61
3868	528088.81	91258.02
3869	528161.53	91195.08
3870	528277.01	91114.97
3871	528349.04	91068.00
3872	528359.18	90994.40
3873	528351.48	90917.03
3874	528299.70	90840.78
3875	528184.94	90739.84
3876	528042.25	90636.72
3877	527940.20	90566.32
3878	527853.44	90512.60
3879	527771.53	90439.07
3880	527752.52	90345.21
3881	527752.44	90253.17
3882	527768.21	90164.79
3883	527789.54	90110.66
3884	527849.07	90075.18
3885	527912.82	90034.88
3886	528004.00	89984.73
3887	528055.90	89940.92
3888	528078.02	89867.83

Обозначение характерных точек границ	Координаты, м (система координат МСК-168 (зона 5))	
	X	Y
3889	528116.93	89776.44
3890	528150.70	89711.85
3891	528196.24	89652.75
3892	528236.20	89607.43
3893	528276.93	89567.14
3894	528295.25	89512.88
3895	528277.41	89462.10
3896	528244.11	89421.66
3897	528161.18	89372.11
3898	528100.41	89342.51
3899	528009.51	89315.61
3900	527921.30	89295.85
3901	527921.29	89295.85
3902	527776.62	89309.69
3903	527663.78	89327.89
3904	527562.42	89358.60
3905	527479.20	89386.06
3906	527405.68	89397.94
3907	527405.67	89397.94
3908	527348.39	89380.49
3909	527284.13	89338.73
3910	527210.51	89258.55
3911	527146.94	89200.82
3912	527091.65	89136.43
3913	527029.01	89056.72
3914	526997.03	88985.32
3915	526984.99	88915.77
3916	526975.64	88853.35
3917	527010.05	88773.77
3918	527027.05	88750.47
3919	526981.26	88721.50
3920	526846.90	88704.78
3921	526731.56	88687.85
3922	526631.84	88656.59
3923	526544.78	88609.86
3924	526477.15	88576.97
3925	526422.73	88562.63
3926	526315.50	88543.06
3927	526262.08	88528.77

Обозначение характерных точек границ	Координаты, м (система координат МСК-168 (зона 5))	
	X	Y
3928	526241.59	88469.87
3929	526242.53	88353.85
3930	526243.16	88244.82
3931	526245.64	88186.89
3932	526249.08	88105.99
3933	526185.80	88041.26
3934	526099.72	87971.56
3935	526009.78	87898.69
3936	525939.51	87833.66
3937	525899.37	87765.92
3938	525836.09	87701.19
3939	525796.79	87637.48
3940	525759.96	87585.89
3941	525715.68	87544.98
3942	525607.46	87525.36
3943	525598.48	87524.06
3944	525585.39	87522.17
3945	525562.04	87518.80
3946	525450.34	87502.66
3947	525322.99	87491.46
3948	525295.83	87489.06
3949	525188.14	87480.48
3950	525053.00	87458.71
3951	524964.75	87439.95
3952	524892.35	87424.86
3953	524892.33	87424.86
3954	524803.29	87425.06
3955	524724.26	87471.73
3956	524678.85	87527.82
3957	524636.75	87600.07
3958	524601.67	87695.64
3959	524580.43	87841.80
3960	524520.93	87970.34
3961	524454.88	88064.58
3962	524385.98	88131.68
3963	524280.97	88154.23
3964	524113.37	88166.09
3965	524046.95	88175.27
3966	523975.74	88226.26

Обозначение характерных точек границ	Координаты, м (система координат МСК-168 (зона 5))	
	X	Y
3967	523908.04	88265.39
3968	523870.78	88317.83
3969	523845.47	88371.79
3970	523781.76	88411.10
3971	523691.73	88434.28
3972	523621.65	88435.30
3973	523557.07	88424.56
3974	523322.52	88387.54
3975	523107.42	88340.36
3976	522971.06	88276.52
3977	522774.27	88175.09
3978	522640.75	88115.37
3979	522519.37	88052.17
3980	522482.44	88026.59
3981	522482.43	88026.59
3982	522422.13	88024.02
3983	522416.52	88023.78
3984	522341.30	88051.59
3985	522270.73	88087.61
3986	522212.79	88113.57
3987	522211.35	88114.22
3988	522205.37	88116.89
3989	522200.32	88119.15
3990	522199.33	88119.60
3991	522141.91	88105.12
3992	522085.94	88056.72
3993	521859.34	87927.01
3994	521701.16	87835.23
3995	521525.01	87695.65
3996	521408.78	87605.66
3997	521288.22	87523.50
3998	521213.94	87458.30
3999	521111.71	87391.90
4000	521059.91	87339.67
4001	521022.79	87295.07
4002	520942.36	87280.64
4003	520842.51	87252.37
4004	520763.06	87214.96
4005	520688.96	87145.78

Обозначение характерных точек границ	Координаты, м (система координат МСК-168 (зона 5))	
	X	Y
4006	520629.68	87081.22
4007	520571.54	86989.70
4008	520515.91	86933.31
4009	520406.86	86862.62
4010	520251.21	86781.95
4011	520088.18	86709.98
4012	519977.98	86666.26
4013	519928.53	86629.14
4014	519886.05	86546.30
4015	519862.06	86475.23
4016	519837.73	86412.16
4017	519802.21	86329.59
4018	519785.87	86266.87
4019	519756.41	86230.60
4020	519756.39	86230.62
4021	519704.27	86256.39
4022	519584.81	86336.35
4023	519466.02	86400.32
4024	519398.95	86424.48
4025	519364.97	86427.61
4026	519309.57	86432.69
4027	519214.36	86459.66
4028	519205.98	86460.19
4029	519201.29	86460.49
4030	519181.18	86461.74
4031	519148.14	86463.84
4032	519060.94	86444.12
4033	518958.28	86387.71
4034	518891.77	86351.87
4035	518815.75	86304.61
4036	518756.67	86282.09
4037	518624.56	86259.45
4038	518542.21	86242.94
4039	518478.00	86200.18
4040	518419.03	86151.65
4041	518387.18	86124.28
4042	518317.61	86066.29
4043	518268.50	86021.18
4044	518221.00	85992.23

Обозначение характерных точек границ	Координаты, м (система координат МСК-168 (зона 5))	
	X	Y
4045	518215.23	85988.71
4046	518208.84	85984.81
4047	518194.39	85976.01
4048	518175.54	85966.72
4049	518164.35	85961.23
4050	518120.88	85939.85
4051	518054.28	85906.00
4052	517974.87	85867.60
4053	517915.44	85830.05
4054	517850.63	85801.28
4055	517790.35	85783.70
4056	517772.38	85780.65
4057	517767.37	85779.80
4058	517766.70	85779.70
4059	517764.40	85779.30
4060	517761.57	85778.82
4061	517760.64	85778.66
4062	517688.03	85766.34
4063	517643.93	85759.38
4064	517637.79	85758.40
4065	517627.40	85756.76
4066	517528.36	85756.54
4067	517334.66	85770.31
4068	517242.31	85777.39
4069	517176.54	85794.60
4070	517113.31	85822.92
4071	517032.51	85887.53
4072	516964.48	85934.64
4073	516870.16	85987.68
4074	516772.93	86062.57
4075	516694.46	86096.25
4076	516659.45	86106.70
4077	516612.36	86120.77
4078	516532.70	86135.39
4079	516527.06	86137.88
4080	516464.39	86165.51
4081	516417.16	86193.51
4082	516376.96	86244.83
4083	516333.88	86293.02

Обозначение характерных точек границ	Координаты, м (система координат МСК-168 (зона 5))	
	X	Y
4084	516288.24	86331.10
4085	516234.20	86354.82
4086	516204.25	86352.68
4087	516198.78	86352.28
4088	516195.74	86352.08
4089	516194.34	86351.98
4090	516188.00	86351.53
4091	516164.38	86349.83
4092	516065.52	86321.62
4093	516001.31	86278.86
4094	515967.41	86205.39
4095	515928.82	86124.70
4096	515903.28	86066.59
4097	515862.95	85979.82
4098	515837.26	85901.69
4099	515781.18	85785.24
4100	515726.42	85684.86
4101	515700.65	85608.72
4102	515679.35	85544.78
4103	515665.28	85476.14
4104	515652.79	85416.58
4105	515643.86	85368.17
4106	515627.82	85321.46
4107	515592.19	85288.93
4108	515552.96	85270.25
4109	515523.85	85249.00
4110	515458.23	85239.20
4111	515437.34	85234.41
4112	515367.08	85218.31
4113	515321.56	85205.28
4114	515285.02	85194.81
4115	515213.96	85171.78
4116	515184.00	85161.11
4117	515180.10	85159.71
4118	515175.31	85158.01
4119	515159.76	85152.45
4120	515089.59	85155.48
4121	515034.45	85158.14
4122	514954.14	85187.74

Обозначение характерных точек границ	Координаты, м (система координат МСК-168 (зона 5))	
	X	Y
4123	514852.06	85235.42
4124	514757.92	85284.45
4125	514608.56	85385.15
4126	514447.82	85518.38
4127	514374.83	85587.32
4128	514291.09	85697.82
4129	514220.33	85808.87
4130	514169.46	85922.78
4131	514117.06	86025.60
4132	514042.38	86134.48
4133	513963.95	86214.20
4134	513862.63	86290.92
4135	513784.63	86313.63
4136	513666.10	86324.58
4137	513563.95	86350.26
4138	513465.14	86368.07
4139	513363.93	86418.79
4140	513280.52	86474.28
4141	513212.89	86535.42
4142	513122.58	86588.60
4143	513016.60	86610.11
4144	512952.90	86602.40
4145	512899.39	86590.12
4146	512873.02	86574.99
4147	512789.06	86549.41
4148	512712.88	86529.16
4149	512605.21	86496.56
4150	512560.29	86481.83
4151	512555.90	86480.39
4152	512555.58	86480.29
4153	512503.57	86463.23
4154	512483.96	86457.64
4155	512412.62	86437.33
4156	512317.68	86411.29
4157	512235.06	86377.76
4158	512186.14	86351.67
4159	512131.00	86307.30
4160	512088.93	86261.49
4161	512049.00	86235.77

Обозначение характерных точек границ	Координаты, м (система координат МСК-168 (зона 5))	
	X	Y
4162	512002.08	86209.77
4163	511943.73	86170.25
4164	511897.10	86137.26
4165	511855.18	86111.46
4166	511855.17	86111.46
4167	511853.10	86110.60
4168	511850.19	86109.39
4169	511841.29	86105.70
4170	511837.13	86103.97
4171	511832.00	86101.84
4172	511831.82	86101.76
4173	511796.19	86086.95
4174	511702.69	86073.97
4175	511702.66	86073.97
4176	511638.62	86098.25
4177	511625.74	86103.29
4178	511618.59	86106.08
4179	511637.75	86053.82
4180	511734.35	85910.34
4181	511821.13	85735.10
4182	511847.56	85592.24
4183	511851.30	85415.27
4184	511797.30	85300.42
4185	511710.03	85184.14
4186	511612.64	85087.79
4187	511455.34	84966.73
4188	511282.85	84902.22
4189	511121.25	84882.38
4190	510880.58	84858.54
4191	510694.09	84820.36
4192	510482.51	84740.76
4193	510326.19	84626.68
4194	510214.58	84487.58
4195	510111.49	84305.26
4196	510049.95	84094.36
4197	510072.18	83887.11
4198	510126.37	83718.23
4199	510253.36	83495.26
4200	510394.56	83256.15

Обозначение характерных точек границ	Координаты, м (система координат МСК-168 (зона 5))	
	X	Y
4201	510477.82	83034.66
4202	510503.95	82814.16
4203	510505.20	82626.09
4204	510446.20	82435.47
4205	510332.14	82276.18
4206	510113.93	82115.71
4207	509831.83	82036.62
4208	509632.89	81977.74
4209	509241.20	81867.16
4210	508913.18	81762.43
4211	508704.79	81605.80
4212	508602.07	81497.42
4213	508499.83	81294.88
4214	508428.78	81070.23
4215	508401.62	80840.62
4216	508473.52	80729.59
4217	508628.27	80642.06
4218	508905.36	80603.51
4219	509198.54	80579.05
4220	509501.71	80558.27
4221	509691.20	80526.07
4222	509821.61	80457.77
4223	509980.38	80279.75
4224	510230.73	79998.17
4225	510386.36	79893.94
4226	510616.08	79779.44
4227	510830.18	79721.46
4228	511035.56	79632.85
4229	511272.61	79505.15
4230	511391.77	79466.72
4231	511570.81	79440.66
4232	511733.43	79407.24
4233	511853.67	79345.17
4234	511969.42	79151.98
4235	512087.53	78898.46
4236	512148.28	78736.44
4237	512185.10	78580.23
4238	512300.79	78390.19
4239	512500.63	78271.08

Обозначение характерных точек границ	Координаты, м (система координат МСК-168 (зона 5))	
	X	Y
4240	512767.41	78158.16
4241	513012.74	78074.58
4242	513110.53	77988.06
4243	513220.54	77771.03
4244	513225.38	77657.14
4245	513195.09	77501.32
4246	513145.00	77334.57
4247	513076.30	77053.03
4248	513037.36	76863.26
4249	513049.24	76662.31
4250	513053.37	76410.52
4251	513008.74	76193.75
4252	512927.44	75975.34
4253	512707.66	75711.95
4254	512503.08	75518.91
4255	512275.94	75282.31
4256	512011.26	75054.11
4257	511756.63	74826.44
4258	511535.44	74769.75
4259	511192.45	74707.70
4260	510845.33	74662.41
4261	510517.22	74570.47
4262	510401.12	74511.40
4263	510311.03	74395.73
4264	510317.53	74321.53
4265	510468.62	74114.43
4266	510667.94	73889.23
4267	510973.59	73556.60
4268	511188.53	73362.39
4269	511389.12	73188.03
4270	511566.65	73076.88
4271	511780.08	72919.99
4272	511977.88	72728.49
4273	512182.46	72540.60
4274	512363.04	72436.43
4275	512503.23	72405.21
4276	512618.16	72413.42
4277	512738.52	72452.41
4278	512785.53	72539.06

Обозначение характерных точек границ	Координаты, м (система координат МСК-168 (зона 5))	
	X	Y
4279	512850.60	72684.29
4280	512904.34	72693.33
4281	512995.09	72632.53
4282	513253.25	72457.19
4283	513440.36	72282.16
4284	513600.08	72109.39
4285	513623.65	72035.83
4286	513602.89	71967.22
4287	513489.23	71840.36
4288	513454.70	71777.92
4289	513512.02	71624.48
4290	513652.78	71501.69
4291	513815.96	71410.38
4292	513921.20	71326.79
4293	514019.34	71168.32
4294	514168.12	70937.44
4295	514311.18	70760.54
4296	514475.32	70564.26
4297	514739.52	70243.29
4298	514909.96	69979.57
4299	515004.19	69756.54
4300	515100.06	69492.98
4301	515237.43	69210.73
4302	515362.14	69066.99
4303	515531.12	68918.21
4304	515746.82	68788.61
4305	516036.99	68655.16
4306	516254.01	68572.99
4307	516387.79	68453.32
4308	516477.22	68345.28
4309	516598.85	68272.46
4310	516740.72	68204.02
4311	516925.00	68093.26
4312	517057.20	68010.72
4313	517231.55	67818.31
4314	517382.37	67617.96
4315	517420.04	67528.15
4316	517426.42	67298.05
4317	517405.67	66992.06

Обозначение характерных точек границ	Координаты, м (система координат МСК-168 (зона 5))	
	X	Y
4318	517345.77	66884.51
4319	517264.14	66813.30
4320	517117.01	66766.34
4321	517026.38	66667.65
4322	516993.77	66557.83
4323	516985.32	66438.87
4324	517013.14	66341.80
4325	517068.49	66154.40
4326	517103.46	65969.56
4327	517111.23	65786.90
4328	517170.23	65596.23
4329	517281.52	65448.50
4330	517389.09	65388.60
4331	517581.59	65325.74
4332	517660.61	65301.99
4333	517827.84	65193.92
4334	517944.74	65073.36
4335	518047.26	64894.90
4336	518080.65	64747.10
4337	518089.04	64469.72
4338	518160.08	64313.44
4339	518281.64	64244.03
4340	518421.40	64144.98
4341	518628.93	63963.97
4342	518813.50	63768.65
4343	518940.54	63570.61
4344	519021.30	63425.00
4345	519082.85	63254.89
4346	519130.50	63087.35
4347	519283.32	62761.70
4348	519405.62	62438.29
4349	519487.99	62229.79
4350	519505.41	62152.64
4351	519533.54	62097.09
4352	519607.52	62017.58
4353	519664.47	61932.19
4354	519703.45	61866.84
4355	519729.73	61814.56
4356	519747.43	61722.37

Обозначение характерных точек границ	Координаты, м (система координат МСК-168 (зона 5))	
	X	Y
4357	519738.17	61656.51
4358	519719.09	61580.04
4359	519694.36	61513.51
4360	519659.39	61446.55
4361	519610.80	61375.68
4362	519539.98	61300.44
4363	519497.97	61256.86
4364	519421.39	61192.00
4365	519383.63	61122.66
4366	519324.54	60998.03
4367	519367.03	60877.90
4368	519445.13	60793.15
4369	519502.91	60743.19
4370	519517.91	60686.73
4371	519570.42	60625.29
4372	519647.98	60542.50
4373	519734.30	60454.94
4374	519802.41	60390.75
4375	519839.39	60330.36
4376	519855.03	60286.26
4377	519859.02	60233.03
4378	519844.35	60175.66
4379	519749.09	60026.97
4380	519659.26	59873.38
4381	519548.96	59674.25
4382	519513.54	59608.89
4383	519477.12	59561.22
4384	519452.72	59495.70
4385	519406.52	59254.26
4386	519397.77	59030.45
4387	519399.63	58849.41
4388	519478.99	58683.75
4389	519464.82	58453.85
4390	519508.74	58268.39
4391	519530.11	58200.04
4392	519530.12	58199.78
4393	519542.21	58030.07
4394	519588.45	57944.59
4395	519717.58	57744.30

Обозначение характерных точек границ	Координаты, м (система координат МСК-168 (зона 5))	
	X	Y
4396	519704.63	57660.98
4397	519682.88	57560.63
4398	519654.07	57346.50
4399	519591.05	57104.97
4400	519542.42	57092.28
4401	519410.08	57029.63
4402	519313.52	56943.30
4403	519225.88	56731.88
4404	519142.30	56592.33
4405	518976.56	56449.29
4406	518758.66	56350.40
4407	518540.65	56258.89
4408	518313.68	56123.87
4409	518090.91	55974.79
4410	517951.06	55811.31
4411	517761.54	55638.52
4412	517626.82	55521.75
4413	517377.84	55400.46
4414	517250.34	55287.59
4415	517170.19	55151.70
4416	517167.47	54879.42
4417	517139.89	54685.06
4418	517081.00	54553.59
4419	516928.48	54436.13
4420	516744.49	54385.25
4421	516605.96	54358.01
4422	516513.54	54260.96
4423	516446.76	54061.24
4424	516465.52	53872.18
4425	516603.94	53480.63
4426	516631.36	53342.20
4427	516634.60	53098.89
4428	516596.02	52911.19
4429	516536.71	52622.35
4430	516488.26	52330.28
4431	516490.69	52190.70
4432	516575.80	52040.31
4433	516760.45	51908.57
4434	517111.27	51740.94

Обозначение характерных точек границ	Координаты, м (система координат МСК-168 (зона 5))	
	X	Y
4435	517250.06	51675.25
4436	517364.01	51522.48
4437	517386.83	51405.29
4438	517361.84	51243.19
4439	517278.93	51085.66
4440	517121.13	50925.11
4441	517008.97	50784.25
4442	516940.44	50627.41
4443	516937.04	50455.43
4444	517043.94	50298.85
4445	517208.93	50123.31
4446	517334.96	49938.82
4447	517445.81	49771.68
4448	517551.58	49561.39
4449	517599.70	49438.16
4450	517622.43	49238.46
4451	517569.51	49053.65
4452	517521.25	48926.32
4453	517477.93	48763.25
4454	517404.20	48563.23
4455	517287.12	48368.57
4456	517158.28	48198.37
4457	516955.27	48003.56
4458	516691.59	47806.08
4459	516455.43	47634.91
4460	516175.57	47483.30
4461	515964.23	47316.79
4462	515719.87	47084.46
4463	515548.14	46912.34
4464	515342.38	46699.59
4465	515234.57	46541.07
4466	515202.42	46371.37
4467	515242.74	46179.72
4468	515357.59	46087.96
4469	515513.00	45972.81
4470	515715.46	45841.82
4471	515867.99	45705.10
4472	516011.90	45603.87
4473	516181.20	45496.51

Обозначение характерных точек границ	Координаты, м (система координат МСК-168 (зона 5))	
	X	Y
4474	516343.86	45460.56
4475	516543.90	45386.66
4476	516715.87	45300.85
4477	516907.12	45183.70
4478	517037.95	45053.27
4479	517178.12	44872.98
4480	517309.31	44649.34
4481	517363.39	44472.78
4482	517405.89	44145.02
4483	517412.84	43812.43
4484	517387.40	43567.81
4485	517322.61	43325.20
4486	517285.69	43200.23
4487	517226.34	43028.66
4488	517241.94	42863.14
4489	517336.81	42655.16
4490	517457.29	42448.36
4491	517627.62	42280.88
4492	517820.59	42123.09
4493	517913.59	41955.03
4494	517930.64	41755.26
4495	517910.09	41361.95
4496	517860.48	40913.01
4497	517929.70	40632.42
4498	517995.20	40371.68
4499	518014.93	40109.06
4500	517972.63	39892.54
4501	517938.75	39679.08
4502	517971.61	39376.85
4503	518043.67	39165.11
4504	518210.12	39023.30
4505	518403.01	38865.33
4506	518521.81	38698.53
4507	518637.30	38543.13
4508	518792.43	38466.60
4509	519041.27	38405.68
4510	519199.36	38392.32
4511	519309.40	38431.32
4512	519469.91	38564.16

Обозначение характерных точек границ	Координаты, м (система координат МСК-168 (зона 5))	
	X	Y
4513	519579.98	38737.90
4514	519656.89	38947.35
4515	519751.11	39088.89
4516	519789.06	39139.14
4517	519796.98	39327.63
4518	519844.59	39542.05
4519	519878.59	39674.36
4520	519915.45	39794.47
4521	520112.52	39921.47
4522	520286.84	40005.45
4523	520487.24	40055.95
4524	520602.61	40070.96
4525	520766.80	40045.79
4526	520959.63	39982.39
4527	521066.15	39915.33
4528	521140.02	39807.33
4529	521215.37	39662.28
4530	521273.99	39501.75
4531	521323.02	39335.96
4532	521374.47	39231.86
4533	521435.29	39138.16
4534	521511.91	39020.37
4535	521627.47	38857.40
4536	521790.61	38681.51
4537	521972.58	38526.32
4538	522173.29	38396.52
4539	522342.36	38366.61
4540	522543.72	38335.73
4541	522683.92	38292.35
4542	522767.91	38234.05
4543	522822.43	38172.15
4544	522840.84	38086.55
4545	522877.44	37925.09
4546	522940.17	37784.46
4547	523022.78	37701.50
4548	523120.97	37658.85
4549	523270.46	37625.59
4550	523405.83	37579.39
4551	523514.67	37458.01

Обозначение характерных точек границ	Координаты, м (система координат МСК-168 (зона 5))	
	X	Y
4552	523566.76	37336.74
4553	523604.95	37195.15
4554	523645.67	36991.89
4555	523681.34	36850.11
4556	523701.22	36732.33
4557	523727.51	36637.16
4558	523819.20	36512.54
4559	523896.03	36449.15
4560	523972.11	36403.04
4561	524056.96	36381.88
4562	524199.16	36348.50
4563	524355.90	36323.01
4564	524530.51	36283.52
4565	524723.63	36217.62
4566	524877.10	36152.54
4567	525041.32	36063.25
4568	525205.61	35976.39
4569	525386.35	35850.70
4570	525632.95	35685.75
4571	525778.63	35627.74
4572	525945.68	35592.88
4573	526137.47	35554.03
4574	526343.33	35535.69
4575	526450.62	35508.01
4576	526507.56	35448.66
4577	526532.30	35388.00
4578	526505.32	35211.39
4579	526486.14	35145.73
4580	526476.39	34951.75
4581	526466.12	34717.31
4582	526443.73	34398.94
4583	526427.29	34150.72
4584	526448.58	34018.87
4585	526507.36	33852.58
4586	526565.94	33695.28
4587	526736.94	33430.28
4588	526840.58	33270.31
4589	526927.14	33141.23
4590	526952.30	33077.09

Обозначение характерных точек границ	Координаты, м (система координат МСК-168 (зона 5))	
	X	Y
4591	526965.87	32969.68
4592	526972.53	32868.63
4593	526956.80	32656.37
4594	527005.63	32514.34
4595	527083.59	32375.98
4596	527154.23	32248.39
4597	527239.84	32141.78
4598	527357.17	31975.73
4599	527481.61	31803.23
4600	527623.70	31586.45
4601	527753.22	31398.40
4602	527903.15	31208.97
4603	528028.33	31070.27
4604	528143.07	30962.67
4605	528265.12	30846.27
4606	528412.29	30719.77
4607	528557.82	30633.65
4608	528689.39	30558.28
4609	528792.32	30465.83
4610	528848.66	30412.03
4611	528922.45	30316.18
4612	528971.62	30219.20
4613	529043.28	30121.01
4614	529132.14	30043.73
4615	529188.00	30001.07
4616	529316.88	29931.62
4617	529398.40	29891.14
4618	529468.13	29872.04
4619	529558.18	29889.57
4620	529666.76	29924.55
4621	529776.36	29937.51
4622	529917.03	29929.64
4623	530022.91	29901.18
4624	530110.52	29847.08
4625	530202.22	29760.20
4626	530269.79	29666.97
4627	530279.26	29573.70
4628	530277.07	29430.48
4629	530270.34	29265.08

Обозначение характерных точек границ	Координаты, м (система координат МСК-168 (зона 5))	
	X	Y
4630	530282.73	29103.21
4631	530304.08	28991.25
4632	530344.23	28888.30
4633	530395.78	28777.73
4634	530486.31	28654.94
4635	530578.95	28546.03
4636	530674.33	28442.72
4637	530773.49	28375.42
4638	530923.59	28277.25
4639	531559.94	27880.76
1	532154.82	27484.83

Площадь муниципального образования 456488,50 га.

Приложение 29
к Закону края
от 21 ноября 2024 г. № 8-3285

Приложение 29
к Закону края
от 18 февраля 2005 г. № 13-3007

Текстовое описание местоположения границ муниципального образования Орьевский сельсовет

По смежеству с землями муниципального образования
Партизанский район

Граница муниципального образования Орьевский сельсовет по смежеству с землями муниципального образования Партизанский район проходит от узловой точки 1 до узловой точки 557 протяженностью 74535,21 м.

От точки 1 – узловой точки пересечения границ муниципального образования Курагинский муниципальный район Красноярского края (далее – Курагинский район), муниципального образования Орьевский сельсовет и муниципального образования Партизанский район граница идет общим направлением на северо-восток извилистой линией 10511,37 м по каменистой поверхности горы Сиротка, пересекая безымянный ручей, по лесу до точки 93.

От точки 93 граница следует по каменистой поверхности по вершинам хребта Болойское Белогорье ломаной линией: на северо-запад 2714,35 м до точки 118, на северо-восток 4963,30 м до точки 160, на северо-запад 3081,01 м до точки 177. Далее граница проходит общим направлением на северо-восток плавной линией 7126,51 м по лесу, каменистой поверхности до точки 215.

От точки 215 граница идет на северо-запад ломаной линией 11659,52 м по лесу и каменистой поверхности по вершинам хребта Кутурчинское Белогорье до точки 284. Затем граница следует в северо-западном направлении ломаной линией 8414,43 м по лесу, пересекая полевую дорогу и реку Мина, по каменистой поверхности, пересекая озеро, до точки 366.

От точки 366 граница проходит на северо-восток ломаной линией 8317,39 м по каменистой поверхности и лесу, пересекая реку Мина и полевую дорогу, до точки 451. Далее граница идет на северо-запад ломаной линией 6509,41 м по лесу, пересекая два безымянных ручья и лесную дорогу, до точки 501.

От точки 501 граница следует на юго-запад ломаной линией 2922,97 м по каменистой поверхности и лесу по вершинам хребта Койское Белогорье, пересекая лесную дорогу, до точки 512.

От точки 512 граница идет общим направлением на северо-запад извилистой линией 8314,95 м по лесу и каменистой поверхности по вершинам хребта Койское Белогорье до точки 557 – узловой точки пересечения границ муниципального

образования Партизанский район, муниципального образования Орьевский сельсовет и муниципального образования Большеарбайский сельсовет.

По смежеству с землями муниципального образования
Большеарбайский сельсовет

Граница муниципального образования Орьевский сельсовет по смежеству с землями муниципального образования Большеарбайский сельсовет проходит от узловой точки 557 до узловой точки 559 протяженностью 12907,47 м.

От точки 557 – узловой точки пересечения границ муниципального образования Партизанский район, муниципального образования Орьевский сельсовет и муниципального образования Большеарбайский сельсовет граница следует на север прямой линией 6095,61 м по каменистой поверхности и лесу до точки 558.

От точки 558 граница идет на восток прямой линией 6811,86 м по каменистой поверхности и лесу, пересекая реку Шальбин, по вырубленному участку леса до точки 559 – узловой точки пересечения границ муниципального образования Большеарбайский сельсовет, муниципального образования Орьевский сельсовет и муниципального образования Вознесенский сельсовет.

По смежеству с землями муниципального образования
Вознесенский сельсовет

Граница муниципального образования Орьевский сельсовет по смежеству с землями муниципального образования Вознесенский сельсовет проходит от узловой точки 559 до узловой точки 1238 протяженностью 49781,95 м.

От точки 559 – узловой точки пересечения границ муниципального образования Большеарбайский сельсовет, муниципального образования Орьевский сельсовет и муниципального образования Вознесенский сельсовет граница следует общим направлением на восток ломаной линией 2933,72 м по лесу, пересекая реку Кирель и лесную дорогу, до точки 564.

От точки 564 граница идет общим направлением на северо-восток ломаной линией 17132,11 м по лесу, пересекая безымянные ручьи, лесные дороги, реку Малая Куйга, реку Большая Куйга, реку Ореховая, реку Гурбейчик, полевые дороги, по заболоченной местности и пастбищу до точки 685. Затем граница проходит общим направлением на юго-восток ломаной линией 3369,94 м по лесу и заболоченной местности, пересекая безымянный ручей, до точки 701.

От точки 701 граница следует на северо-восток ломаной линией 2050,71 м по заболоченной местности, пересекая реку Тугус, по лесу, пересекая безымянный ручей, по пастбищу, пересекая грунтовую дорогу, до точки 713. Далее граница идет на северо-запад прямой линией 208,40 м по лесу до реки Кирель (точка 714).

От точки 714 граница проходит общим направлением на северо-восток извилистой линией 10766,48 м по середине реки Кирель вниз по течению до точки 1144. Затем граница следует на северо-запад ломаной линией 3084,57 м по

пастбищу и лесу, пересекая полевою дорогу и безымянный ручей, до полевой дороги (точка 1161).

От точки 1161 граница идет ломаной линией общим расстоянием 2269,18 м по полевой дороге: на восток до точки 1166, на юго-восток до точки 1172. Далее граница проходит в северо-восточном направлении ломаной линией 543,28 м по лесу до точки 1175. Затем граница следует на северо-запад прямой линией 1700,14 м по лесу и пастбищу до ручья Булавский (точка 1182).

От точки 1182 граница идет общим направлением на северо-восток извилистой линией 5723,42 м по руслу ручья Булавский вниз по течению до реки Кирель до точки 1238 – узловой точки пересечения границ муниципального образования Вознесенский сельсовет, муниципального образования Орьевский сельсовет, муниципального образования Большеильбинский сельсовет и муниципального образования Гладковский сельсовет.

По смежеству с землями муниципального образования Гладковский сельсовет

Граница муниципального образования Орьевский сельсовет по смежеству с землями муниципального образования Гладковский сельсовет проходит от узловой точки 1238 до узловой точки 2013 протяженностью 16218,87 м.

От точки 1238 – узловой точки пересечения границ муниципального образования Вознесенский сельсовет, муниципального образования Орьевский сельсовет, муниципального образования Большеильбинский сельсовет и муниципального образования Гладковский сельсовет граница следует общим направлением на юг извилистой линией 9147,78 м по середине реки Кирель вверх по течению до точки 1952.

От точки 1952 граница идет на юго-восток ломаной линией 2173,36 м по лесу, пересекая полевою дорогу, до точки 1985. Далее граница проходит на северо-восток плавной линией 2009,62 м по болоту и лесу до точки 1997. Затем граница следует общим направлением на юг плавной линией 1313,12 м по болоту и лесу до точки 2006.

От точки 2006 граница идет на восток плавной линией 176,36 м по лесу до точки 2009. Далее граница следует на северо-восток ломаной линией 1398,63 м по лесу и пастбищу, пересекая автомобильную дорогу Кан – Орье, до реки Кан до точки 2013 – узловой точки пересечения границ муниципального образования Гладковский сельсовет, муниципального образования Орьевский сельсовет и муниципального образования Тугачинский сельсовет.

По смежеству с землями муниципального образования Тугачинский сельсовет

Граница муниципального образования Орьевский сельсовет по смежеству с землями муниципального образования Тугачинский сельсовет проходит от узловой точки 2013 до узловой точки 2245 протяженностью 40861,05 м.

От точки 2013 – узловой точки пересечения границ муниципального образования Гладковский сельсовет, муниципального образования Орьевский сельсовет и муниципального образования Тугачинский сельсовет граница идет извилистой линией общим расстоянием 15652,65 м по середине реки Кан вверх по течению: общим направлением на юго-запад до точки 2045, общим направлением на юго-восток до устья реки Кингаш (точка 2092).

От точки 2092 граница следует общим направлением на юго-восток извилистой линией 22798,70 м по середине реки Кингаш вверх по течению до точки 2240. Затем граница идет на северо-восток ломаной линией 2409,70 м по лесу до точки 2245 – узловой точки пересечения границ муниципального образования Тугачинский сельсовет, муниципального образования Орьевский сельсовет и муниципального образования Ирбейский район.

По смежеству с землями муниципального образования Ирбейский район

Граница муниципального образования Орьевский сельсовет по смежеству с землями муниципального образования Ирбейский район проходит от узловой точки 2245 до узловой точки 3823 протяженностью 83579,71 м.

От точки 2245 – узловой точки пересечения границ муниципального образования Тугачинский сельсовет, муниципального образования Орьевский сельсовет и муниципального образования Ирбейский район граница следует общим направлением на юго-восток извилистой линией 53700,50 м по лесу и каменистой поверхности хребта Идарское Белогорье, пересекая лесные дороги, до точки 3296.

От точки 3296 граница идет извилистой линией по лесу и каменистой поверхности хребта Тукшинское Белогорье, пересекая лесную дорогу: на юго-восток 3069,72 м до точки 3342, общим направлением на юго-запад 10596,01 м до точки 3518, на северо-запад 1768,08 м до точки 3557, на юго-запад 6754,46 м до точки 3701.

От точки 3701 граница следует общим направлением на юго-восток извилистой линией 7690,94 м по каменистой поверхности и лесу хребта Тукшинское Белогорье, пересекая лесную дорогу, по вырубленному участку леса до точки 3823 – узловой точки пересечения границ муниципального образования Ирбейский район, муниципального образования Орьевский сельсовет и Иркутской области.

По смежеству с землями Иркутской области

Граница муниципального образования Орьевский сельсовет по смежеству с землями Иркутской области проходит от узловой точки 3823 до узловой точки 4178 протяженностью 28250,32 м.

От точки 3823 – узловой точки пересечения границ муниципального образования Орьевский сельсовет, муниципального образования Ирбейский район и Иркутской области граница идет общим направлением на юго-запад извилистой линией 28250,32 м по вырубленному участку леса, лесу и каменистой поверхности

хребта Тукшинское Белогорье, проходя через вершину горы Пирамида, до точки 4178 – узловой точки пересечения границ Иркутской области, муниципального образования Орьевский сельсовет и муниципального образования Курагинский район.

По смежеству с землями муниципального образования
Курагинский район

Граница муниципального образования Орьевский сельсовет по смежеству с землями муниципального образования Курагинский район проходит от узловой точки 4178 до узловой точки 1 протяженностью 87669,83 м.

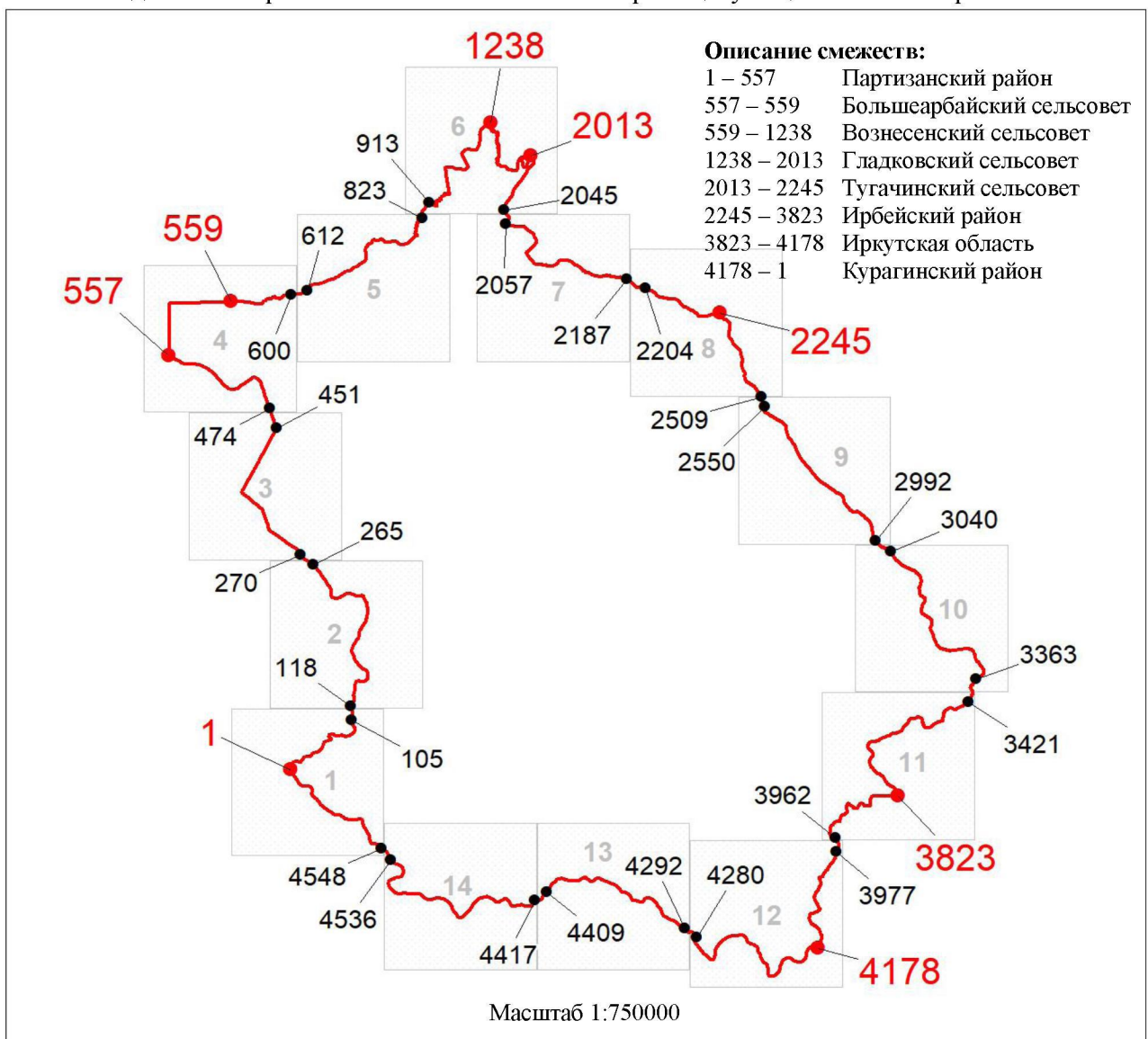
От точки 4178 – узловой точки пересечения границ муниципального образования Орьевский сельсовет, муниципального образования Курагинский район и Иркутской области граница следует извилистой линией по каменистой поверхности и лесу хребта Канское Белогорье: на юго-запад 7751,83 м до точки 4215, на северо-запад 6127,18 м до точки 4243.

От точки 4243 граница идет извилистой линией по каменистой поверхности и лесу хребта Канское Белогорье: на юго-запад 5027,36 м до точки 4263, общим направлением на северо-запад 17337,06 м до точки 4349, на запад 5079,00 м до точки 4395, общим направлением на юго-запад 14895,77 м до точки 4466, на северо-запад 8850,19 м до точки 4504.

От точки 4504 граница проходит общим направлением на северо-запад извилистой линией 22601,44 м по лесу хребта Канское Белогорье до точки 1 – узловой точки пересечения границ муниципального образования Курагинский район, муниципального образования Орьевский сельсовет и муниципального образования Партизанский район.

Графическое отображение местоположения границ муниципального образования Орьевский сельсовет

Раздел I. Обзорная схема местоположения границ муниципального образования

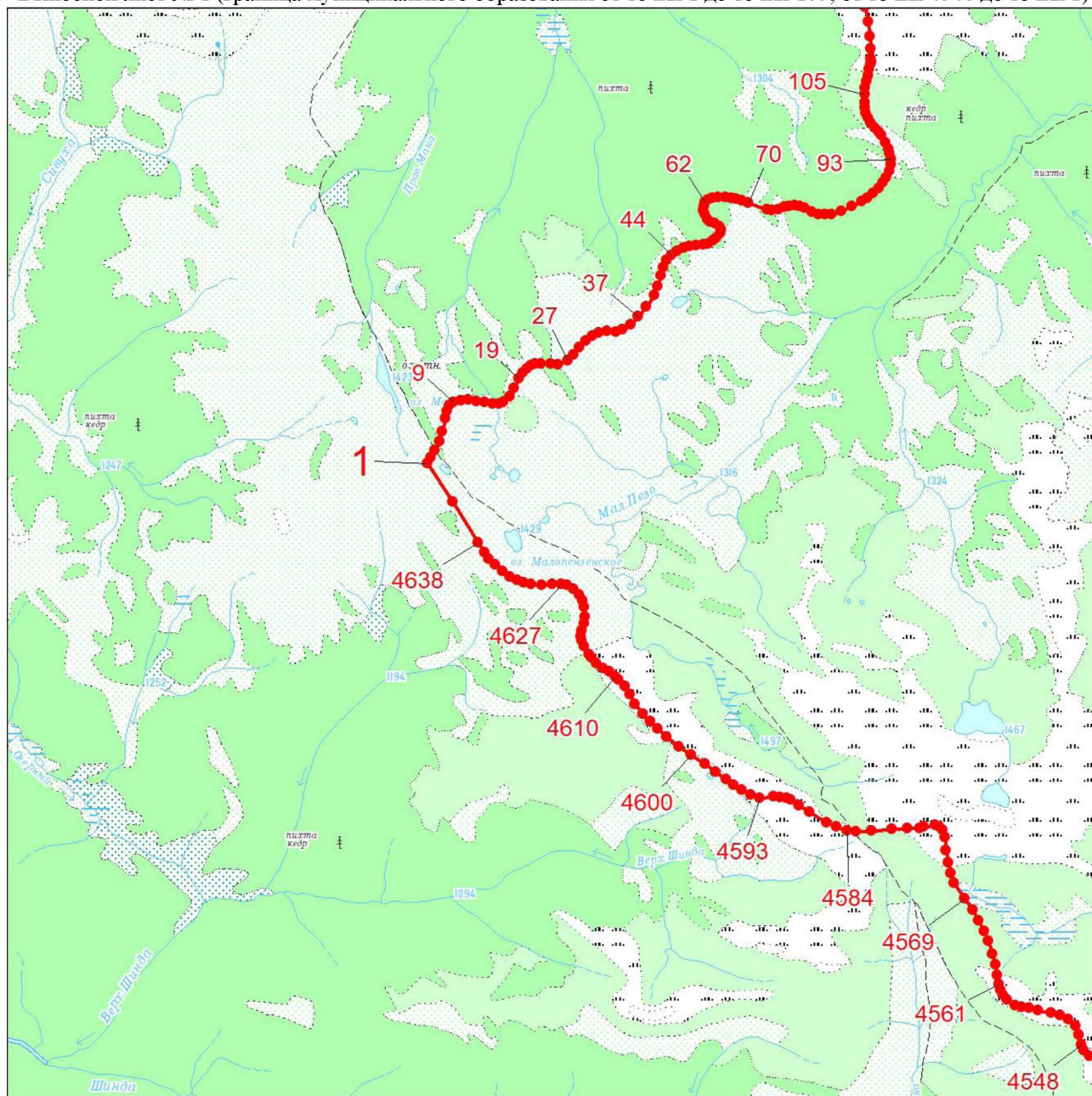


Используемые условные знаки и обозначения:

- | | |
|--|---|
| | Граница муниципального образования |
| | Узловая точка границы муниципального образования и её номер |
| | Поворотная точка границы муниципального образования и её номер |
| | Номер выносного листа обзорной схемы местоположения границ муниципального образования |




Раздел II. Выносные листы обзорной схемы местоположения границ муниципального образования

Выносной лист № 1 (граница муниципального образования от точки 1 до точки 105, от точки 4548 до точки 1)

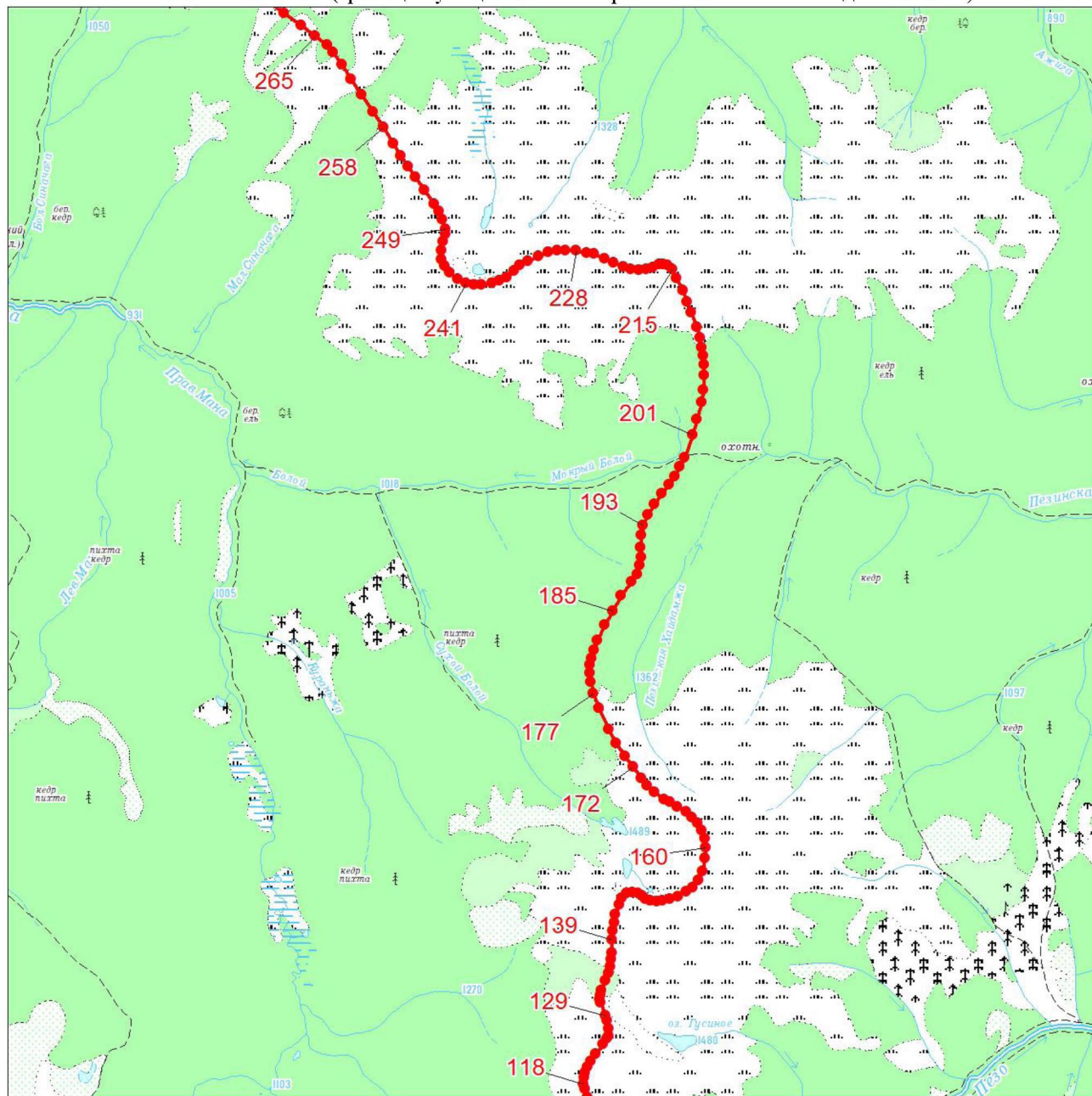


Масштаб 1:100000

Условные обозначения:

- | | |
|---|--|
|  | Граница муниципального образования |
|  | Характерная точка границы муниципального образования |
|  | Надписи номеров характерных точек границы муниципального образования |

Выносной лист № 2 (граница муниципального образования от точки 118 до точки 265)



Масштаб 1:100000

Условные обозначения:



Граница муниципального образования

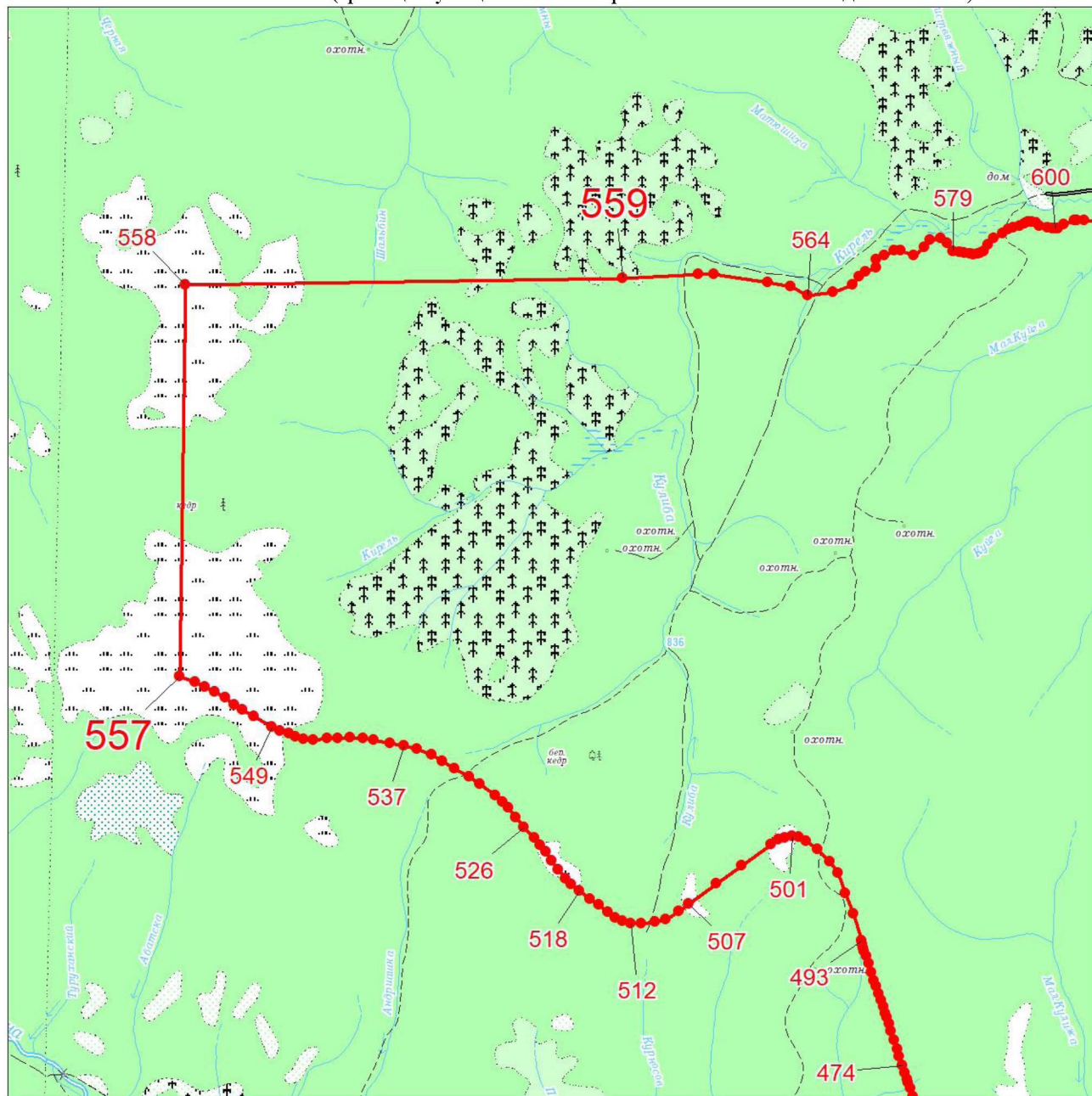


Характерная точка границы муниципального образования



Надписи номеров характерных точек границы муниципального образования

Выносной лист № 4 (граница муниципального образования от точки 474 до точки 600)



Масштаб 1:100000

Условные обозначения:



Граница муниципального образования

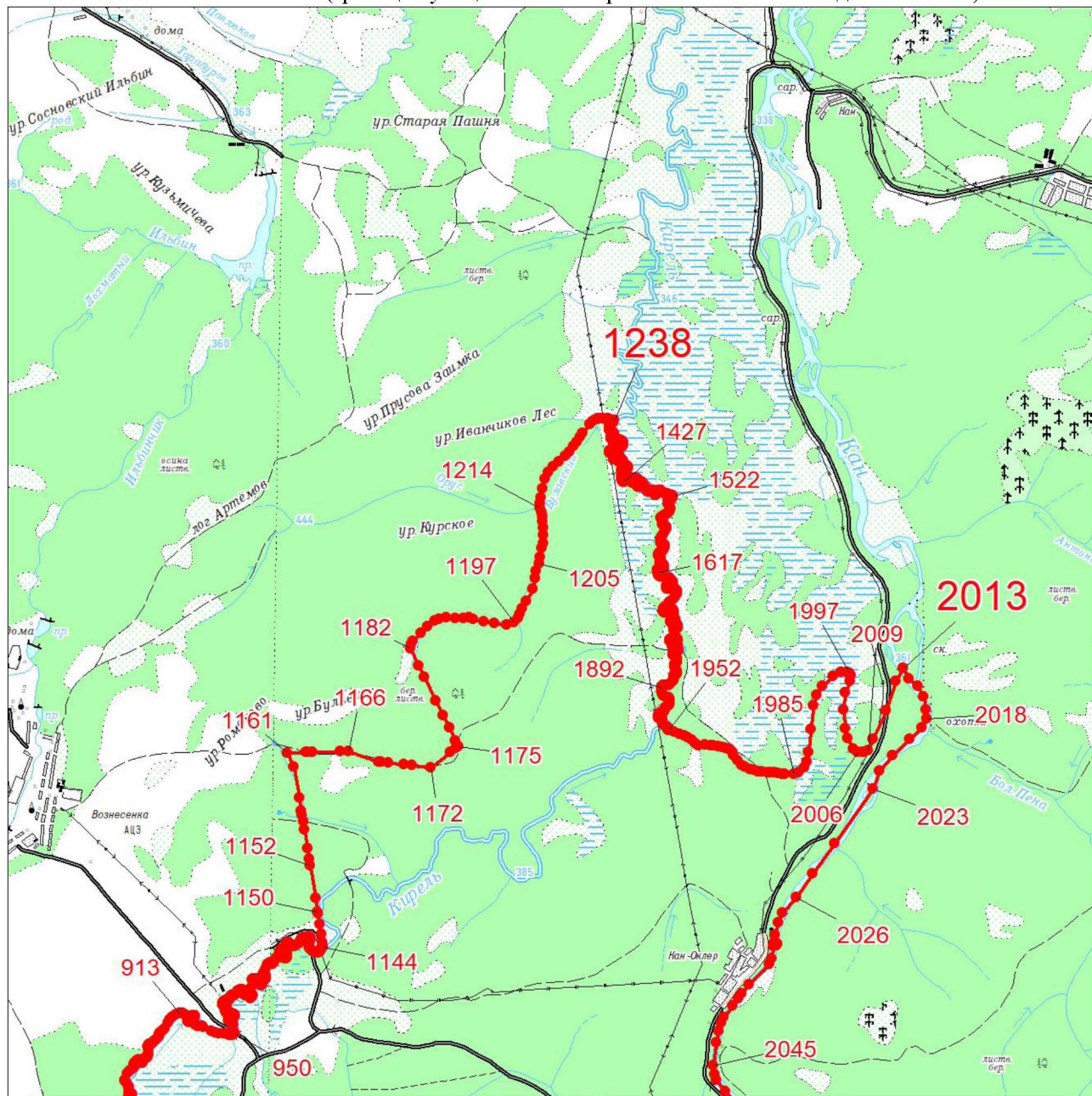


Характерная точка границы муниципального образования






Надписи номеров характерных точек границы муниципального образования

Выносной лист № 6 (граница муниципального образования от точки 913 до точки 2045)

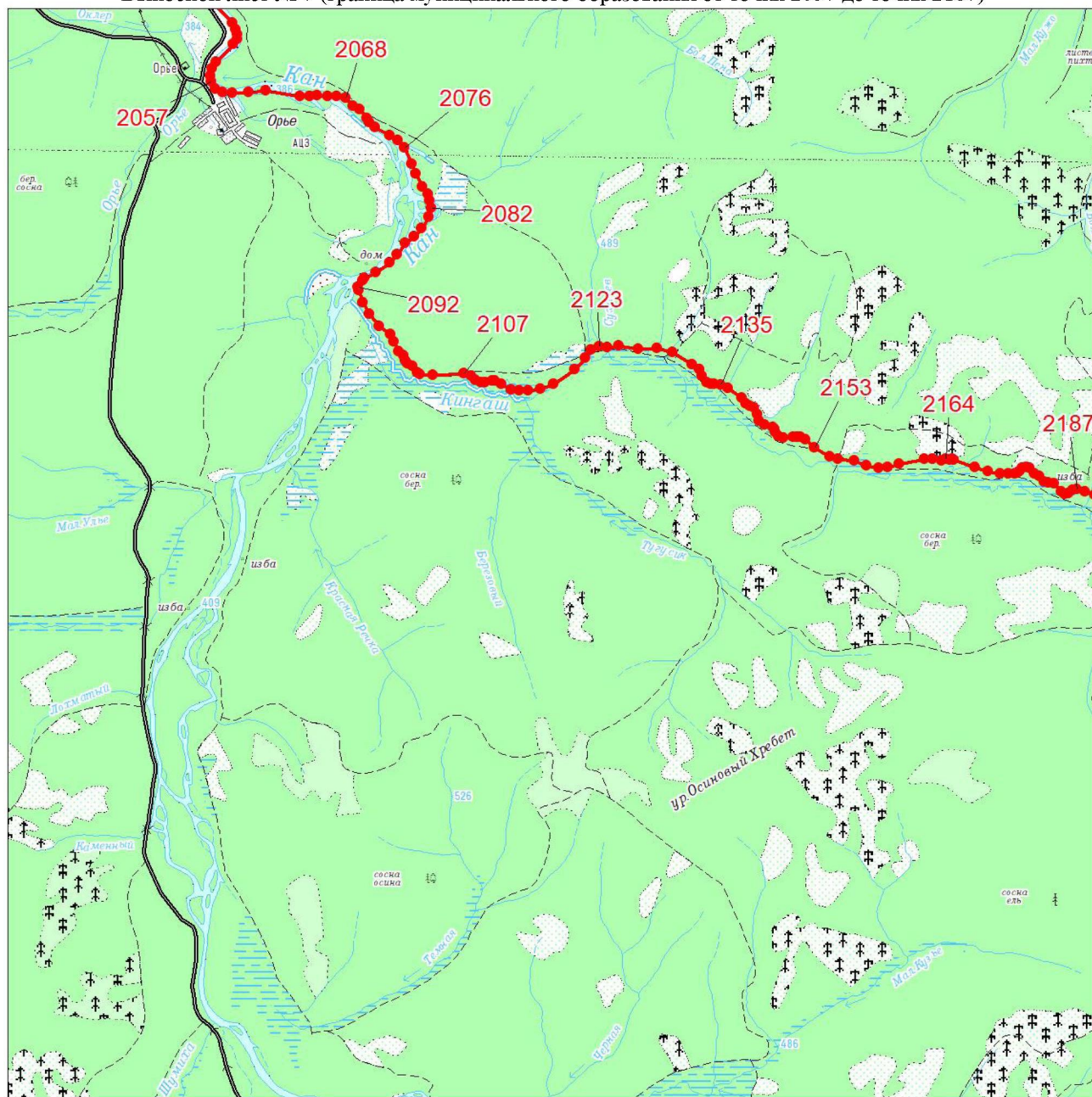


Масштаб 1:100000

Условные обозначения:




- | | |
|---|--|
|  | Граница муниципального образования |
|  | Характерная точка границы муниципального образования |
|  | Надписи номеров характерных точек границы муниципального образования |

Выносной лист № 7 (граница муниципального образования от точки 2057 до точки 2187)

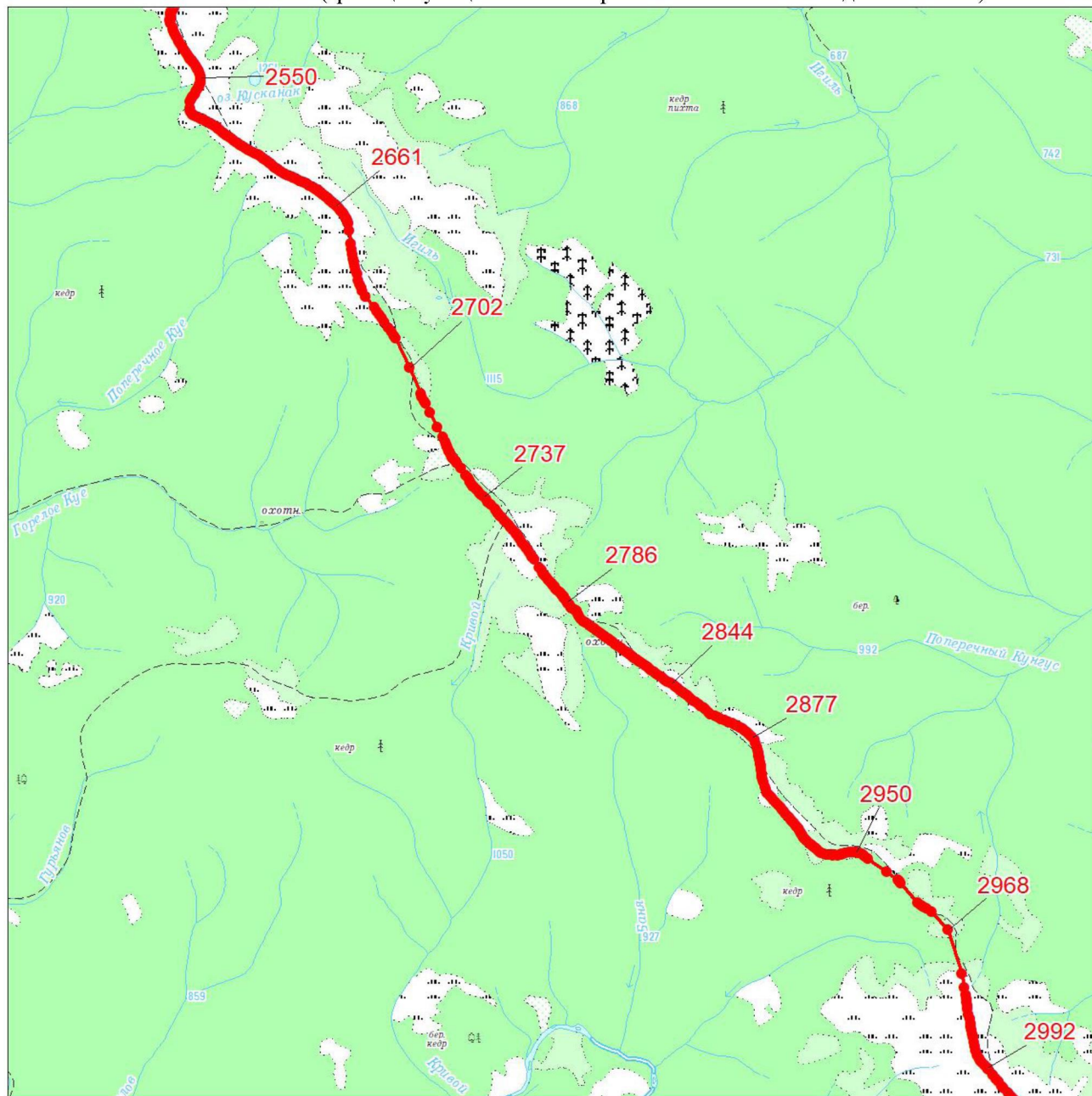


Масштаб 1:100000

Условные обозначения:




	Граница муниципального образования
	Характерная точка границы муниципального образования
	Надписи номеров характерных точек границы муниципального образования

Выносной лист № 9 (граница муниципального образования от точки 2550 до точки 2992)

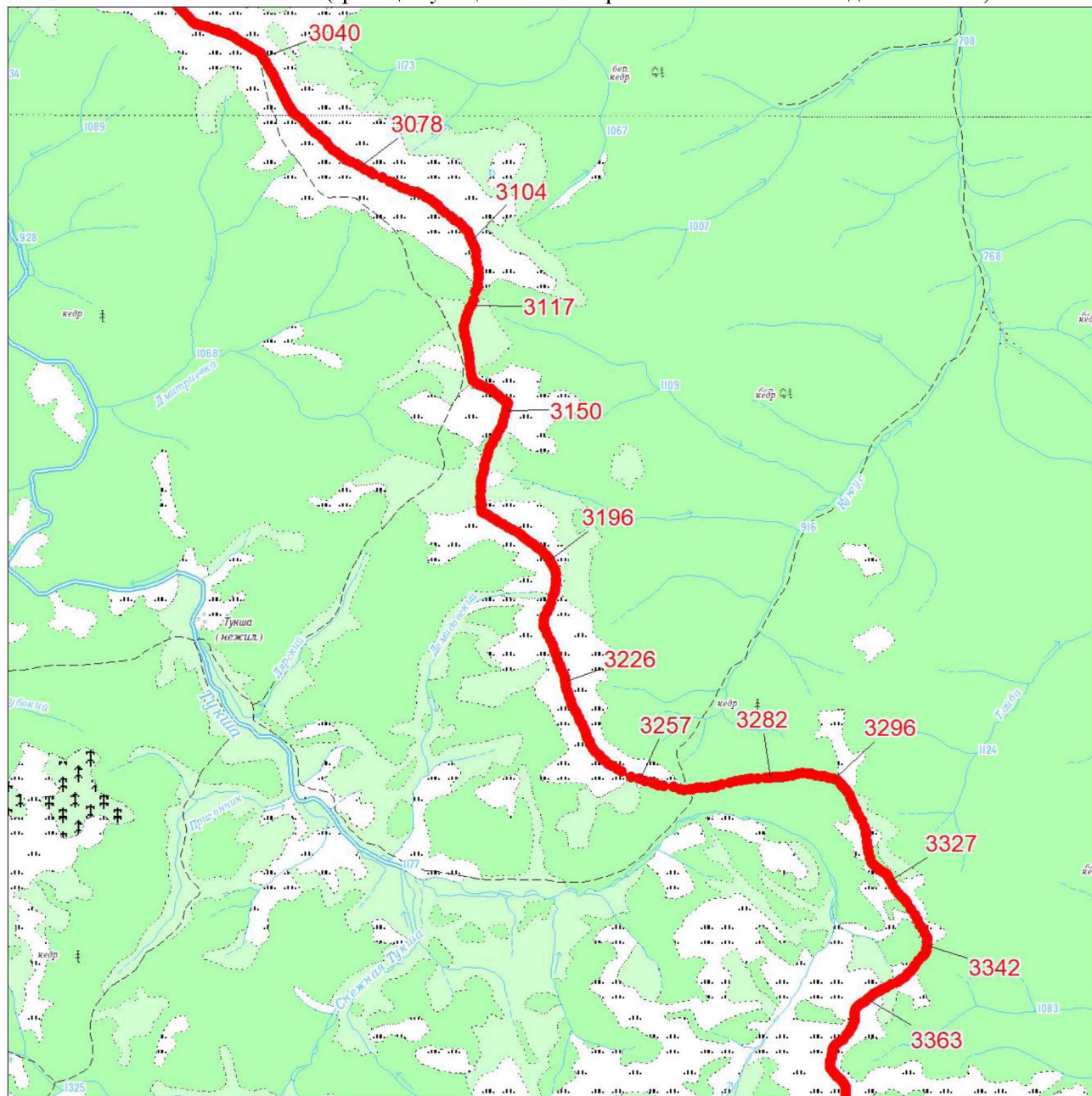


Масштаб 1:100000

Условные обозначения:




- | | |
|---|--|
|  | Граница муниципального образования |
|  | Характерная точка границы муниципального образования |
|  | Надписи номеров характерных точек границы муниципального образования |

Выносной лист № 10 (граница муниципального образования от точки 3040 до точки 3363)

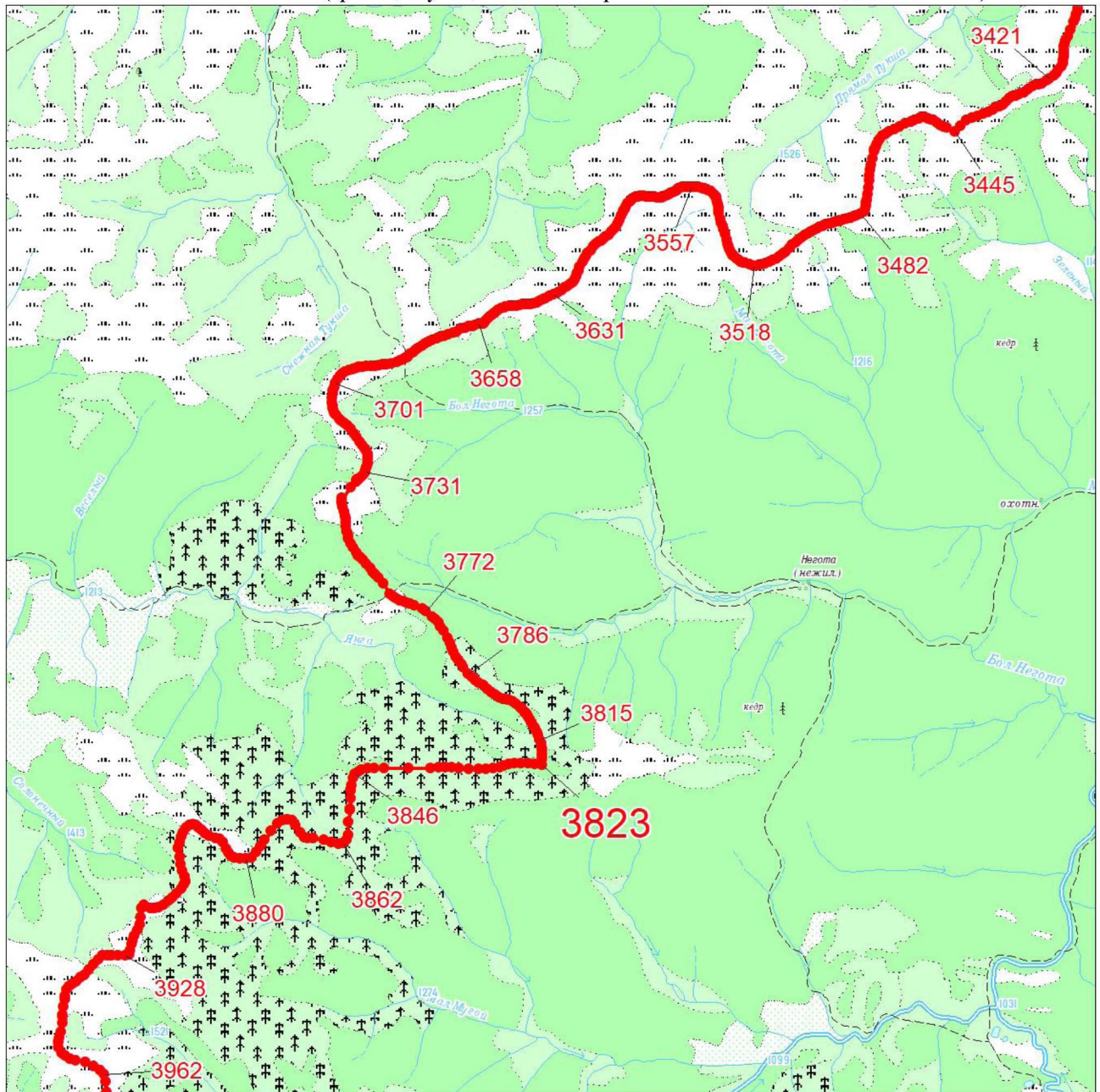


Масштаб 1:100000

Условные обозначения:




- | | |
|---|--|
|  | Граница муниципального образования |
|  | Характерная точка границы муниципального образования |
|  | Надписи номеров характерных точек границы муниципального образования |

Выносной лист № 11 (граница муниципального образования от точки 3421 до точки 3962)

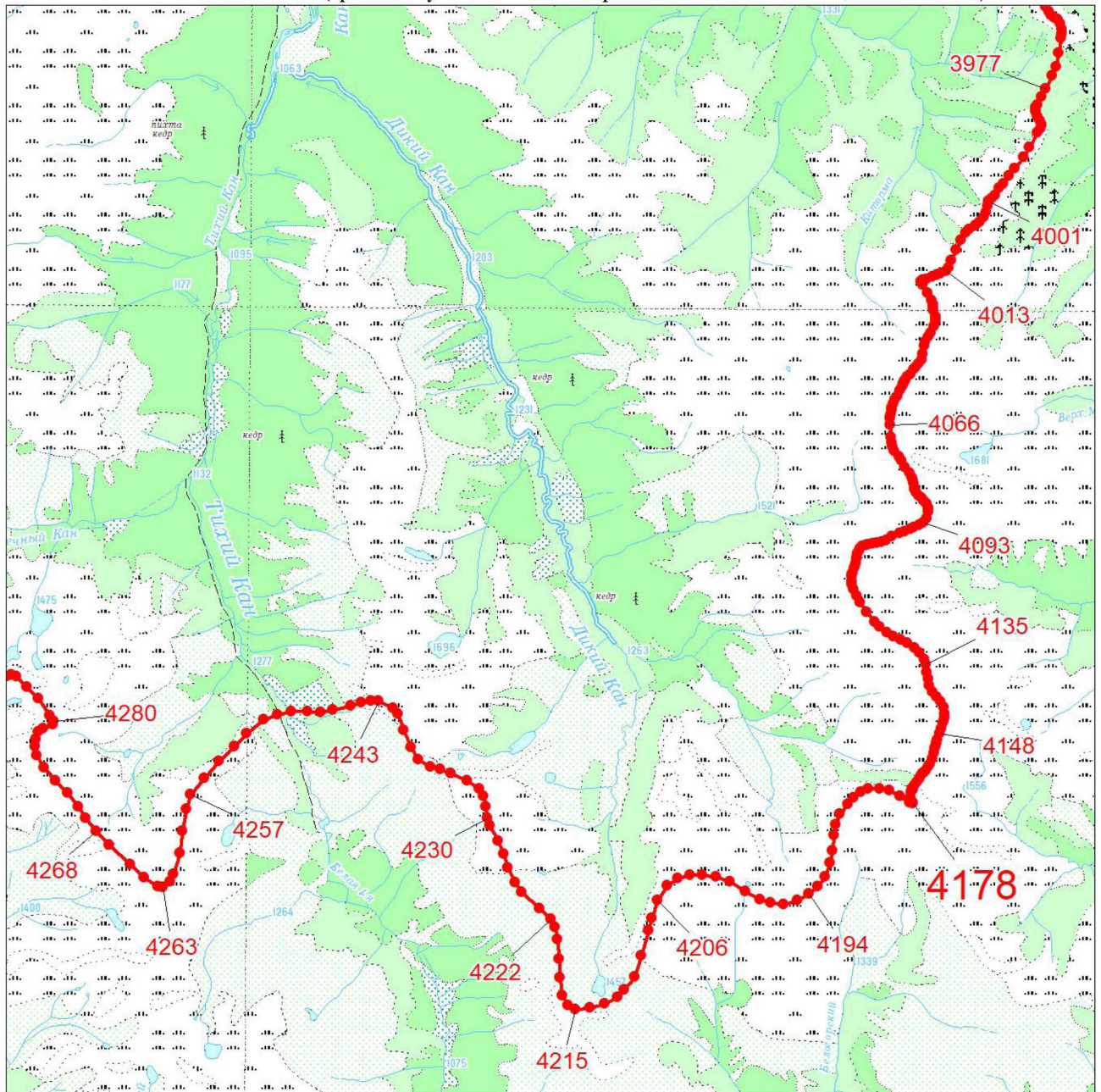


Масштаб 1:100000

Условные обозначения:




- | | |
|---|--|
|  | Граница муниципального образования |
|  | Характерная точка границы муниципального образования |
|  | Надписи номеров характерных точек границы муниципального образования |

Выносной лист № 12 (граница муниципального образования от точки 3977 до точки 4280)

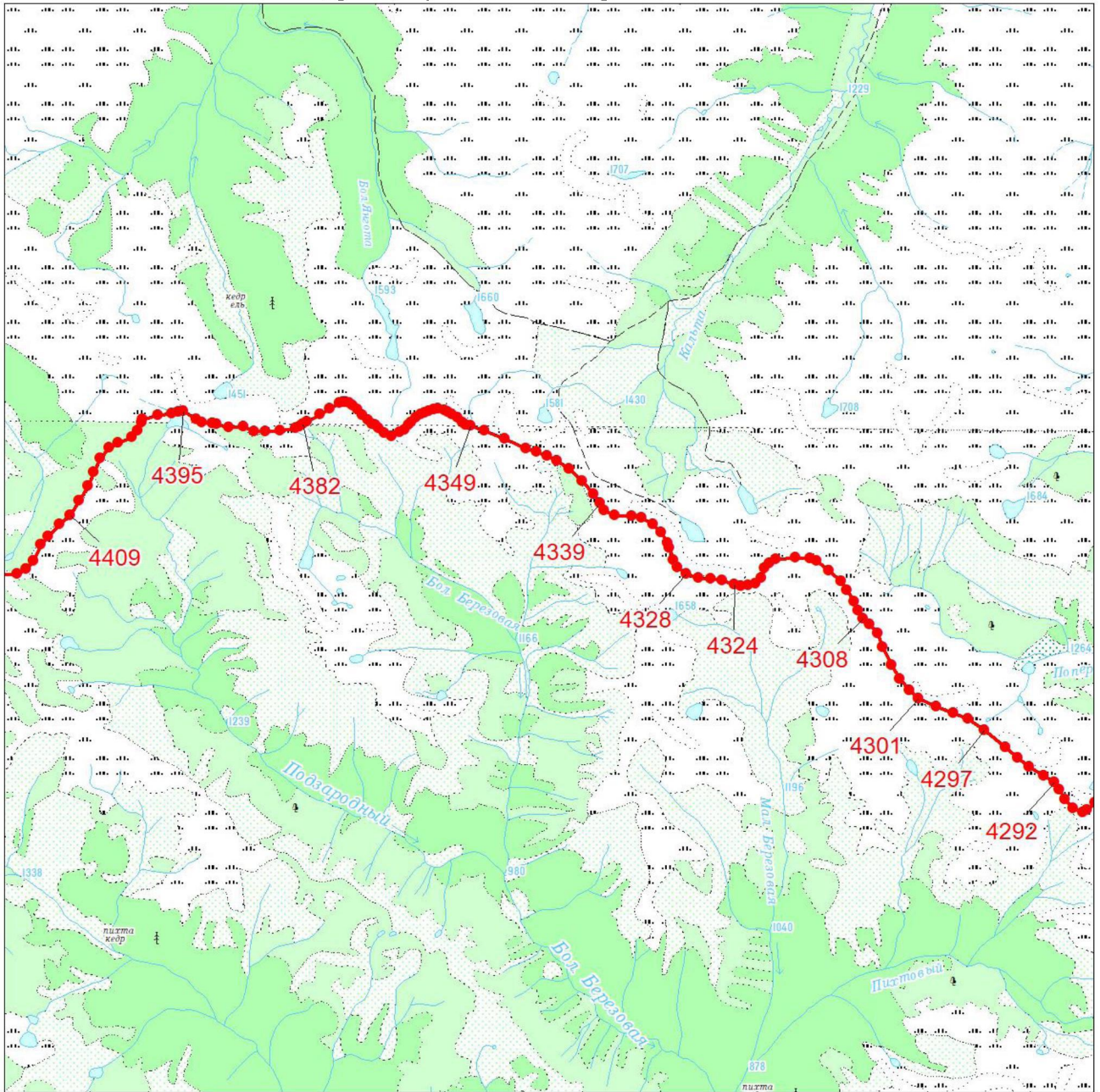


Масштаб 1:100000

Условные обозначения:




- | | |
|---|--|
|  | Граница муниципального образования |
|  | Характерная точка границы муниципального образования |
|  | Надписи номеров характерных точек границы муниципального образования |

Выносной лист № 13 (граница муниципального образования от точки 4292 до точки 4409)

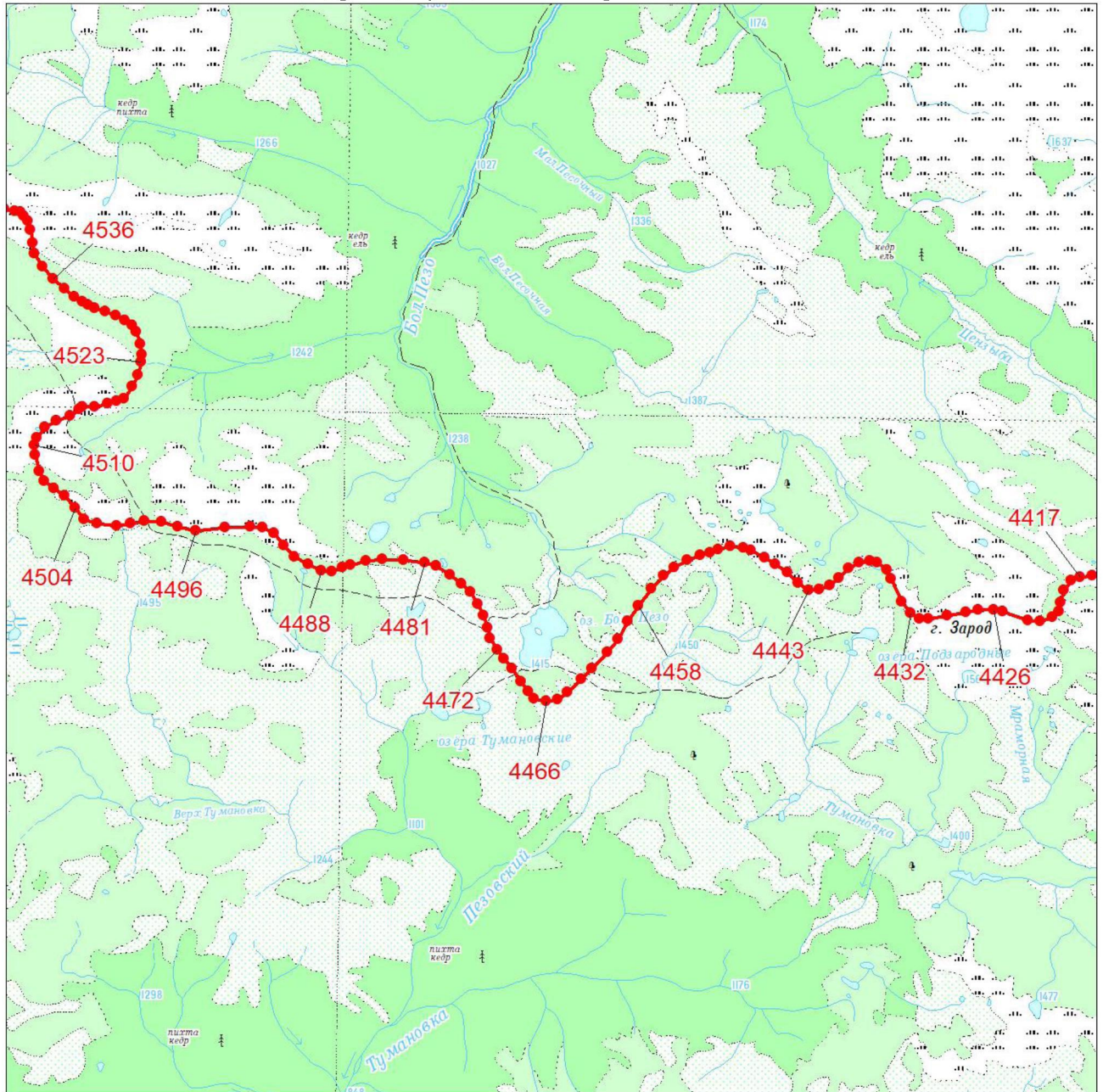


Масштаб 1:100000

Условные обозначения:




- | | |
|---|--|
|  | Граница муниципального образования |
|  | Характерная точка границы муниципального образования |
|  | Надписи номеров характерных точек границы муниципального образования |

Выносной лист № 14 (граница муниципального образования от точки 4417 до точки 4536)



Масштаб 1:100000

Условные обозначения:

- | | |
|---|--|
|  | Граница муниципального образования |
|  | Характерная точка границы муниципального образования |
|  | Надписи номеров характерных точек границы муниципального образования |

Приложение 31
к Закону края
от 21 ноября 2024 г. № 8-3285

Приложение 31
к Закону края
от 18 февраля 2005 г. № 13-3007

**Координаты характерных точек границ
муниципального образования Среднеагинский сельсовет**

Обозначение характерных точек границ	Координаты, м (система координат МСК-168 (зона 5))	
	X	Y
1	637051.32	24412.99
2	637047.17	24433.66
3	637017.19	24432.59
4	637013.87	24592.77
5	637012.91	24619.76
6	636961.47	24870.77
7	636954.65	24904.09
8	636931.86	25015.30
9	636911.24	25115.94
10	636900.33	25169.20
11	636886.48	25236.76
12	636810.58	25607.18
13	636735.31	25986.65
14	636694.98	26183.51
15	636689.38	26210.86
16	636542.55	26966.40
17	636526.41	27042.88
18	636500.80	27049.91
19	636437.49	27067.32
20	636242.17	27121.66
21	636161.41	27144.12
22	636115.78	27156.82
23	636076.98	27167.61
24	636026.44	27181.68
25	635991.18	27191.49
26	635970.40	27278.86
27	635862.04	27734.44

Обозначение характерных точек границ	Координаты, м (система координат МСК-168 (зона 5))	
	X	Y
28	635727.67	28356.95
29	635509.70	28366.07
30	635366.67	28369.19
31	634900.25	28379.38
32	634907.40	28398.37
33	634933.80	28474.99
34	634942.55	28506.55
35	634942.86	28532.46
36	634942.03	28560.48
37	634945.56	28586.49
38	634954.38	28615.90
39	634975.23	28674.81
40	635016.08	28749.46
41	635051.84	28814.24
42	635070.18	28849.34
43	635097.27	28916.00
44	635107.12	28946.52
45	635114.16	28999.61
46	635117.44	29027.16
47	635132.16	29078.62
48	635143.50	29127.84
49	635166.83	29206.77
50	635190.93	29262.94
51	635213.35	29320.68
52	635203.74	29337.65
53	635173.91	29368.55
54	635157.28	29377.33
55	635150.27	29446.40
56	635135.45	29539.35
57	635120.61	29609.72
58	635105.71	29659.05
59	635084.14	29744.76
60	635072.88	29778.64
61	635023.91	29960.76
62	635004.36	30032.52
63	634982.04	30117.43
64	634956.31	30210.78
65	634937.89	30295.04
66	634921.49	30402.49

Обозначение характерных точек границ	Координаты, м (система координат МСК-168 (зона 5))	
	X	Y
67	634915.68	30448.47
68	634912.61	30465.33
69	634897.70	30586.22
70	634867.22	30741.43
71	634842.23	30876.39
72	634835.72	30926.65
73	634831.33	30980.37
74	634823.33	31024.15
75	634810.63	31062.06
76	634767.12	31143.78
77	634746.37	31178.97
78	634702.20	31255.77
79	634650.72	31332.32
80	634603.01	31393.50
81	634553.92	31447.29
82	634513.39	31489.13
83	634486.16	31523.28
84	634463.56	31563.24
85	634455.83	31608.47
86	634445.35	31643.26
87	634434.46	31690.44
88	634423.63	31735.55
89	634409.37	31790.89
90	634391.85	31820.27
91	634382.83	31842.70
92	634359.70	31885.33
93	634321.03	31929.48
94	634298.88	31943.19
95	634279.99	31951.29
96	634180.49	31986.25
97	634127.06	31996.22
98	634099.59	31994.29
99	634057.97	31975.13
100	633945.98	31885.62
101	633825.05	31798.76
102	633766.93	31773.13
103	633715.96	31768.42
104	633669.81	31766.82
105	633637.91	31779.51

Обозначение характерных точек границ	Координаты, м (система координат МСК-168 (зона 5))	
	X	Y
106	633598.58	31808.67
107	633575.57	31849.22
108	633552.68	31931.09
109	633532.68	31986.16
110	633498.24	32076.42
111	633455.61	32168.76
112	633396.09	32271.56
113	633341.41	32367.17
114	633275.14	32452.26
115	633186.64	32543.02
116	633097.45	32599.73
117	633019.68	32644.88
118	633003.00	32650.78
119	632980.72	32666.75
120	632949.65	32671.84
121	632926.60	32687.33
122	632860.13	32728.88
123	632812.24	32776.09
124	632780.19	32798.79
125	632726.16	32805.69
126	632712.41	32805.22
127	632671.68	32788.78
128	632598.67	32764.96
129	632566.31	32760.09
130	632532.48	32761.43
131	632471.17	32783.70
132	632454.85	32797.68
133	632404.49	32840.85
134	632354.53	32896.44
135	632280.65	32982.14
136	632244.92	33023.32
137	632209.30	33061.06
138	632150.07	33119.76
139	632093.33	33172.82
140	632028.31	33233.61
141	631991.51	33272.46
142	631960.27	33316.08
143	631902.12	33410.35
144	631820.97	33541.65

Обозначение характерных точек границ	Координаты, м (система координат МСК-168 (зона 5))	
	X	Y
145	631737.27	33680.89
146	631659.82	33804.29
147	631625.94	33858.14
148	631554.83	33963.42
149	631512.68	34025.01
150	631476.12	34080.92
151	631428.08	34151.96
152	631389.63	34215.03
153	631383.32	34225.54
154	631377.75	34234.82
155	631360.26	34263.85
156	631334.25	34287.47
157	631297.42	34301.79
158	631273.64	34303.20
159	631252.90	34302.49
160	631194.95	34293.44
161	631151.57	34284.32
162	631070.31	34256.70
163	630966.41	34199.37
164	630923.56	34180.12
165	630885.17	34170.21
166	630845.11	34167.99
167	630817.52	34158.26
168	630789.90	34150.07
169	630738.68	34078.19
170	630696.40	34024.98
171	630669.22	33990.55
172	630595.52	33879.68
173	630544.87	33773.84
174	630520.72	33742.55
175	630481.08	33715.64
176	630461.40	33693.69
177	630440.57	33648.56
178	630417.49	33597.00
179	630381.49	33545.64
180	630331.38	33510.96
181	630278.23	33474.69
182	630226.38	33452.29
183	630145.67	33410.94

Обозначение характерных точек границ	Координаты, м (система координат МСК-168 (зона 5))	
	X	Y
184	630089.49	33371.54
185	630040.69	33350.73
186	629949.44	33296.90
187	629890.32	33249.77
188	629853.91	33223.01
189	629794.59	33188.17
190	629791.65	33186.80
191	629761.09	33170.69
192	629717.05	33140.73
193	629686.80	33112.54
194	629669.86	33119.95
195	629662.08	33119.82
196	629643.60	33119.50
197	629616.49	33112.23
198	629592.30	33115.72
199	629578.44	33118.00
200	629542.85	33142.56
201	629512.52	33153.37
202	629476.46	33166.37
203	629442.11	33184.30
204	629435.22	33155.18
205	629420.55	33164.08
206	629387.45	33171.23
207	629367.37	33188.50
208	629341.79	33206.78
209	629321.29	33249.36
210	629290.69	33303.87
211	629268.24	33332.11
212	629237.13	33351.40
213	629211.69	33360.87
214	629179.86	33358.14
215	629116.20	33352.67
216	629066.68	33356.23
217	629036.90	33362.34
218	628989.47	33372.54
219	628952.07	33374.12
220	628913.81	33361.36
221	628856.13	33327.38
222	628811.48	33302.41

Обозначение характерных точек границ	Координаты, м (система координат МСК-168 (зона 5))	
	X	Y
223	628790.66	33298.76
224	628745.60	33298.00
225	628660.79	33308.68
226	628585.71	33328.33
227	628512.73	33354.61
228	628440.53	33311.91
229	628191.81	33071.26
230	627978.63	32865.00
231	627918.58	32806.90
232	627881.05	32770.80
233	627857.94	32748.57
234	627823.54	32715.48
235	627785.06	32678.46
236	627711.35	32607.56
237	627360.29	32269.87
238	627129.66	32048.03
239	627070.99	31991.59
240	626798.85	31730.06
241	626698.10	31633.23
242	626625.17	31563.14
243	626603.49	31551.10
244	626559.18	31526.49
245	626541.80	31516.83
246	626463.27	31473.22
247	626041.96	31072.96
248	625990.05	31023.39
249	625912.58	30949.42
250	625858.87	30898.13
251	625661.76	30709.58
252	625241.24	30304.06
253	625047.66	30117.34
254	624877.19	29953.56
255	624804.53	29883.93
256	624787.40	29867.51
257	624751.99	29833.62
258	624726.92	29809.62
259	624682.50	29767.11
260	624671.44	29748.38
261	624665.25	29737.91

Обозначение характерных точек границ	Координаты, м (система координат МСК-168 (зона 5))	
	X	Y
262	624716.06	29739.13
263	624759.44	29742.43
264	624791.91	29740.32
265	624875.84	29690.44
266	624960.99	29618.68
267	625021.82	29540.83
268	625072.91	29473.92
269	625131.29	29413.10
270	625198.20	29331.60
271	625243.20	29270.78
272	625279.70	29211.17
273	625301.59	29158.87
274	625293.08	29057.91
275	625274.29	29034.59
276	625277.55	29014.05
277	625274.96	28979.93
278	625264.59	28937.77
279	625260.07	28924.22
280	625268.23	28909.30
281	625301.19	28878.96
282	625320.41	28865.02
283	625342.02	28850.47
284	625352.84	28844.25
285	625386.30	28823.66
286	625417.82	28808.86
287	625456.50	28795.74
288	625483.42	28798.16
289	625502.98	28794.18
290	625530.83	28789.29
291	625545.54	28785.42
292	625569.35	28770.20
293	625636.39	28725.85
294	625670.58	28705.15
295	625732.26	28691.22
296	625760.35	28679.06
297	625824.38	28629.35
298	625861.21	28610.94
299	625909.10	28602.22
300	625929.91	28598.78

Обозначение характерных точек границ	Координаты, м (система координат МСК-168 (зона 5))	
	X	Y
301	625952.79	28595.42
302	625989.61	28577.02
303	626002.45	28564.00
304	626024.77	28546.14
305	626054.42	28525.42
306	626097.38	28509.29
307	626128.53	28506.21
308	626147.41	28498.57
309	626160.05	28491.76
310	626182.23	28478.03
311	626231.73	28419.70
312	626248.94	28399.60
313	626283.83	28376.98
314	626347.86	28349.16
315	626382.48	28334.81
316	626387.79	28330.85
317	626484.31	28290.68
318	626566.33	28251.04
319	626594.88	28232.36
320	626674.66	28197.82
321	626807.30	28128.87
322	626853.67	28103.54
323	626905.50	28080.67
324	626983.37	28033.68
325	627031.84	28000.19
326	627094.10	27965.64
327	627176.79	27913.45
328	627224.82	27893.68
329	627284.41	27894.19
330	627378.92	27901.98
331	627470.58	27903.56
332	627521.06	27902.22
333	627573.27	27894.82
334	627628.68	27882.95
335	627659.71	27868.73
336	627692.90	27834.72
337	627700.88	27824.29
338	627709.11	27794.99
339	627725.14	27725.65

Обозначение характерных точек границ	Координаты, м (система координат МСК-168 (зона 5))	
	X	Y
340	627746.55	27640.99
341	627767.64	27556.15
342	627777.89	27522.88
343	627789.70	27495.55
344	627813.03	27444.17
345	627821.50	27425.76
346	627858.09	27360.07
347	627917.31	27264.63
348	627951.30	27218.54
349	627974.78	27192.76
350	627993.03	27176.65
351	627995.89	27149.19
352	628006.31	27105.37
353	628051.80	27165.14
354	628054.35	27145.29
355	628061.78	27069.60
356	628070.37	26996.44
357	628085.19	26962.09
358	628116.85	26945.73
359	628202.54	26915.03
360	628325.64	26883.10
361	628439.94	26853.36
362	628495.57	26827.86
363	628541.29	26800.78
364	628560.76	26776.54
365	628602.30	26724.42
366	628642.48	26675.98
367	628682.18	26642.47
368	628720.34	26617.62
369	628779.79	26589.76
370	628841.27	26575.66
371	628899.42	26569.89
372	628980.66	26557.40
373	629109.37	26538.90
374	629225.41	26535.22
375	629371.81	26535.62
376	629453.98	26541.45
377	629505.81	26552.16
378	629504.17	26539.24

Обозначение характерных точек границ	Координаты, м (система координат МСК-168 (зона 5))	
	X	Y
379	629494.62	26452.48
380	629488.34	26376.12
381	629485.56	26318.92
382	629471.31	26278.43
383	629465.47	26271.15
384	629443.38	26233.95
385	629380.68	26136.64
386	629314.68	26047.32
387	629258.12	25979.58
388	629232.24	25934.15
389	629189.54	25876.00
390	629173.39	25843.05
391	629157.89	25789.87
392	629162.33	25715.09
393	629164.10	25660.47
394	629168.08	25631.24
395	629189.50	25564.13
396	629204.30	25514.00
397	629216.12	25461.75
398	629242.96	25352.29
399	629264.18	25259.86
400	629272.97	25192.52
401	629306.19	25039.03
402	629332.94	24960.61
403	629359.60	24861.42
404	629372.69	24812.72
405	629396.82	24767.59
406	629364.53	24724.08
407	629286.92	24654.08
408	629205.56	24622.62
409	629172.47	24604.04
410	629143.25	24628.70
411	629120.69	24643.05
412	629086.61	24653.52
413	629040.27	24647.30
414	628966.34	24630.83
415	628895.79	24617.97
416	628807.92	24601.04
417	628775.64	24591.80

Обозначение характерных точек границ	Координаты, м (система координат МСК-168 (зона 5))	
	X	Y
418	628755.14	24578.31
419	628741.87	24556.93
420	628718.48	24524.74
421	628700.30	24511.33
422	628664.42	24505.46
423	628643.46	24505.91
424	628589.97	24505.26
425	628516.57	24508.58
426	628446.72	24509.70
427	628400.24	24508.12
428	628371.19	24507.14
429	628312.29	24493.51
430	628242.90	24480.69
431	628203.50	24475.86
432	628173.28	24474.84
433	628113.94	24475.15
434	628019.66	24476.60
435	627998.83	24476.06
436	627957.41	24475.63
437	627940.58	24475.50
438	627839.18	24446.49
439	627760.60	24415.41
440	627686.32	24383.06
441	627651.74	24353.47
442	627644.01	24329.06
443	627660.50	24302.63
444	627685.55	24275.07
445	627710.10	24219.08
446	627758.42	24131.22
447	627805.97	24067.48
448	627918.50	23927.82
449	627951.21	23885.34
450	627992.83	23831.45
451	628033.85	23786.33
452	628067.36	23757.23
453	628079.06	23738.13
454	628080.10	23705.77
455	628082.63	23669.40
456	628134.75	23573.02

Обозначение характерных точек границ	Координаты, м (система координат МСК-168 (зона 5))	
	X	Y
457	628178.70	23499.22
458	628228.89	23393.17
459	628316.87	23242.98
460	628342.98	23198.43
461	628423.97	23063.58
462	628450.96	23013.58
463	628516.10	23139.10
464	628692.41	23055.12
465	629407.60	22714.68
466	629694.81	22579.32
467	630424.62	23294.64
468	630550.88	23418.41
469	631395.66	23395.55
470	631639.52	23389.77
471	631921.98	23382.24
472	632935.75	24380.03
473	633147.14	24354.75
474	633691.64	24269.01
475	634367.79	24162.43
476	634637.67	24120.03
477	634865.14	24083.83
478	635160.48	24036.82
479	635658.39	23956.02
480	636103.24	23884.13
481	636914.94	23750.39
1	637051.32	24412.99

Площадь муниципального образования 7951,43 га.

Приложение 32
к Закону края
от 21 ноября 2024 г. № 8-3285

Приложение 32
к Закону края
от 18 февраля 2005 г. № 13-3007

Текстовое описание местоположения границ муниципального образования Среднеагинский сельсовет

По смежеству с землями муниципального образования
Унерский сельсовет

Граница муниципального образования Среднеагинский сельсовет по смежеству с землями муниципального образования Унерский сельсовет проходит от узловой точки 1 до узловой точки 107 протяженностью 9968,64 м.

От точки 1 – узловой точки пересечения границ муниципального образования Партизанский район, муниципального образования Среднеагинский сельсовет и муниципального образования Унерский сельсовет граница следует на юго-восток ломаной линией 4460,23 м по лесу и сенокосу, пересекая проселочную дорогу, по пашне до точки 28.

От точки 28 граница идет на юг прямой линией 827,75 м по лесу и пашне до проселочной дороги (точка 31). Далее граница проходит на северо-восток плавной линией 1000,89 м по проселочной дороге до точки 51. Затем граница следует на юго-восток ломаной линией 81,26 м по пашне до безымянного ручья (точка 54).

От точки 54 граница идет на юго-восток плавной линией 1534,33 м по руслу безымянного ручья вниз по течению до реки Малая Ага (точка 71). Далее граница следует общим направлением на юго-восток извилистой линией 2064,18 м по середине реки Малая Ага вниз по течению до точки 107 – узловой точки пересечения границ муниципального образования Унерский сельсовет, муниципального образования Среднеагинский сельсовет и муниципального образования Агинский сельсовет.

По смежеству с землями муниципального образования
Агинский сельсовет

Граница муниципального образования Среднеагинский сельсовет по смежеству с землями муниципального образования Агинский сельсовет проходит от узловой точки 107 до узловой точки 261 протяженностью 12271,66 м.

От точки 107 – узловой точки пересечения границ муниципального образования Унерский сельсовет, муниципального образования Среднеагинский сельсовет и муниципального образования Агинский сельсовет граница идет извилистой линией общим расстоянием 5642,41 м по середине реки Малая Ага вниз

по течению: на юго-восток, пересекая автомобильную дорогу Заозерный – Агинское – Орловка, до точки 157, на юго-запад до безымянного пруда (точка 193).

От точки 193 граница следует в юго-восточном направлении извилистой линией 263,83 м по берегу безымянного пруда, огибая его с восточной стороны, до дамбы (точка 203). Затем граница проходит на запад прямой линией 29,92 м по дамбе до реки Малая Ага (точка 204). Далее граница идет на юго-восток извилистой линией 1045,68 м по середине реки Малая Ага вниз по течению до точки 227.

От точки 227 граница следует на юго-запад ломаной линией 5289,82 м по заболоченной местности, сенокосу, пашне, пересекая полевые дороги, по лесу и пастбищу до реки Анжа до точки 261 – узловой точки пересечения границ муниципального образования Агинский сельсовет, муниципального образования Среднеагинский сельсовет и муниципального образования Кулижниковский сельсовет.

По смежеству с землями муниципального образования Кулижниковский сельсовет

Граница муниципального образования Среднеагинский сельсовет по смежеству с землями муниципального образования Кулижниковский сельсовет проходит от узловой точки 261 до узловой точки 462 протяженностью 11923,25 м.

От точки 261 – узловой точки пересечения границ муниципального образования Агинский сельсовет, муниципального образования Среднеагинский сельсовет и муниципального образования Кулижниковский сельсовет граница идет на северо-запад плавной линией 1042,11 м по середине реки Анжа вверх по течению до точки 275.

От точки 275 граница следует общим направлением на северо-запад ломаной линией 3662,00 м по сенокосу, лесу и пашне, пересекая полевые дороги и безымянный ручей, до автомобильной дороги Заозерный – Агинское – Орловка (точка 352). Затем граница проходит на северо-восток прямой линией 75,11 м вдоль автомобильной дороги Заозерный – Агинское – Орловка с юго-восточной стороны до точки 353.

От точки 353 граница идет на северо-запад плавной линией 1748,77 м, пересекая автомобильную дорогу Заозерный – Агинское – Орловка, по пашне до точки 377. Далее граница следует на юго-запад ломаной линией 861,30 м по пашне и границе леса до точки 391. Затем граница проходит на северо-запад ломаной линией 1055,01 м по пашне и лесу до точки 405.

От точки 405 граница идет на юго-запад ломаной линией 1919,36 м по границе леса и пастбища, по пашне до точки 442. Далее граница следует на северо-запад ломаной линией 1559,59 м по пашне, пересекая проселочную дорогу, по границе леса до точки 462 – узловой точки пересечения границ муниципального образования Кулижниковский сельсовет, муниципального образования Среднеагинский сельсовет и муниципального образования Партизанский район.

По смежеству с землями муниципального образования
Партизанский район

Граница муниципального образования Среднеагинский сельсовет по смежеству с землями муниципального образования Партизанский район проходит от узловой точки 462 до узловой точки 1 протяженностью 10145,01 м.

От точки 462 – узловой точки пересечения границ муниципального образования Кулижниковский сельсовет, муниципального образования Среднеагинский сельсовет и муниципального образования Партизанский район граница идет в северо-восточном направлении прямой линией 141,53 м по пашне до точки 463.

От точки 463 граница следует на северо-запад прямой линией 1304,95 м по лесу и пашне до точки 466. Затем граница проходит на северо-восток прямой линией 1198,77 м по пастбищу до точки 468. Далее граница идет на север прямой линией 1371,65 м по сенокосу, пересекая полевую дорогу, по пастбищу и лесу до точки 471.

От точки 471 граница следует на северо-восток прямой линией 1422,50 м по сенокосу и лесу до точки 472. Затем граница проходит на северо-запад прямой линией 4029,09 м по лесу, пересекая ручей Денисов (Демьянов), по пастбищу до точки 481.

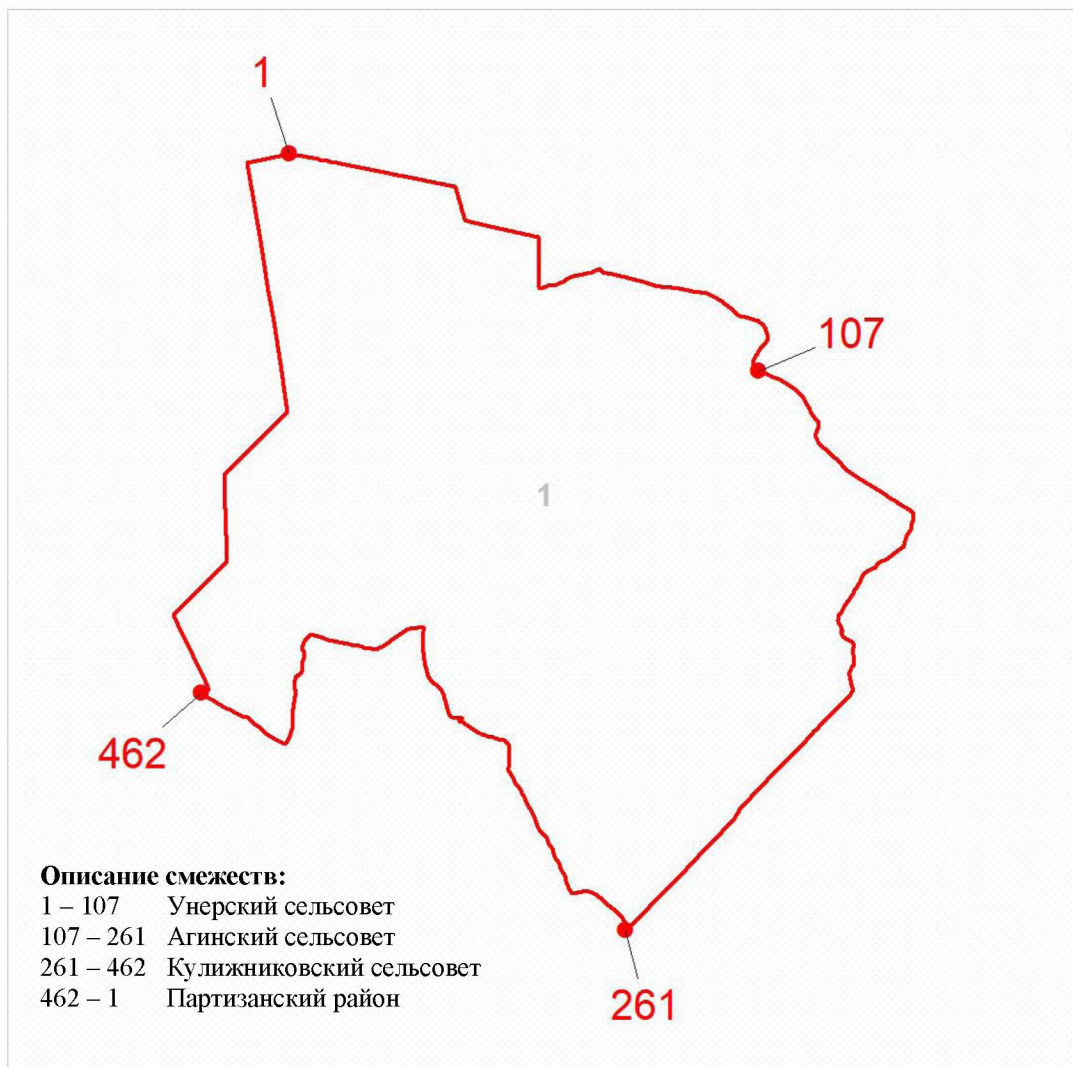
От точки 481 граница идет в северо-восточном направлении прямой линией 676,52 м по пастбищу до точки 1 – узловой точки пересечения границ муниципального образования Партизанский район, муниципального образования Среднеагинский сельсовет и муниципального образования Унерский сельсовет.

Приложение 33
к Закону края
от 21 ноября 2024 г. № 8-3285

Приложение 33
к Закону края
от 18 февраля 2005 г. № 13-3007

Графическое отображение местоположения границ муниципального образования Среднеагинский сельсовет

Раздел I. Обзорная схема местоположения границ муниципального образования



Масштаб 1:120000

Используемые условные знаки и обозначения:



Граница муниципального образования



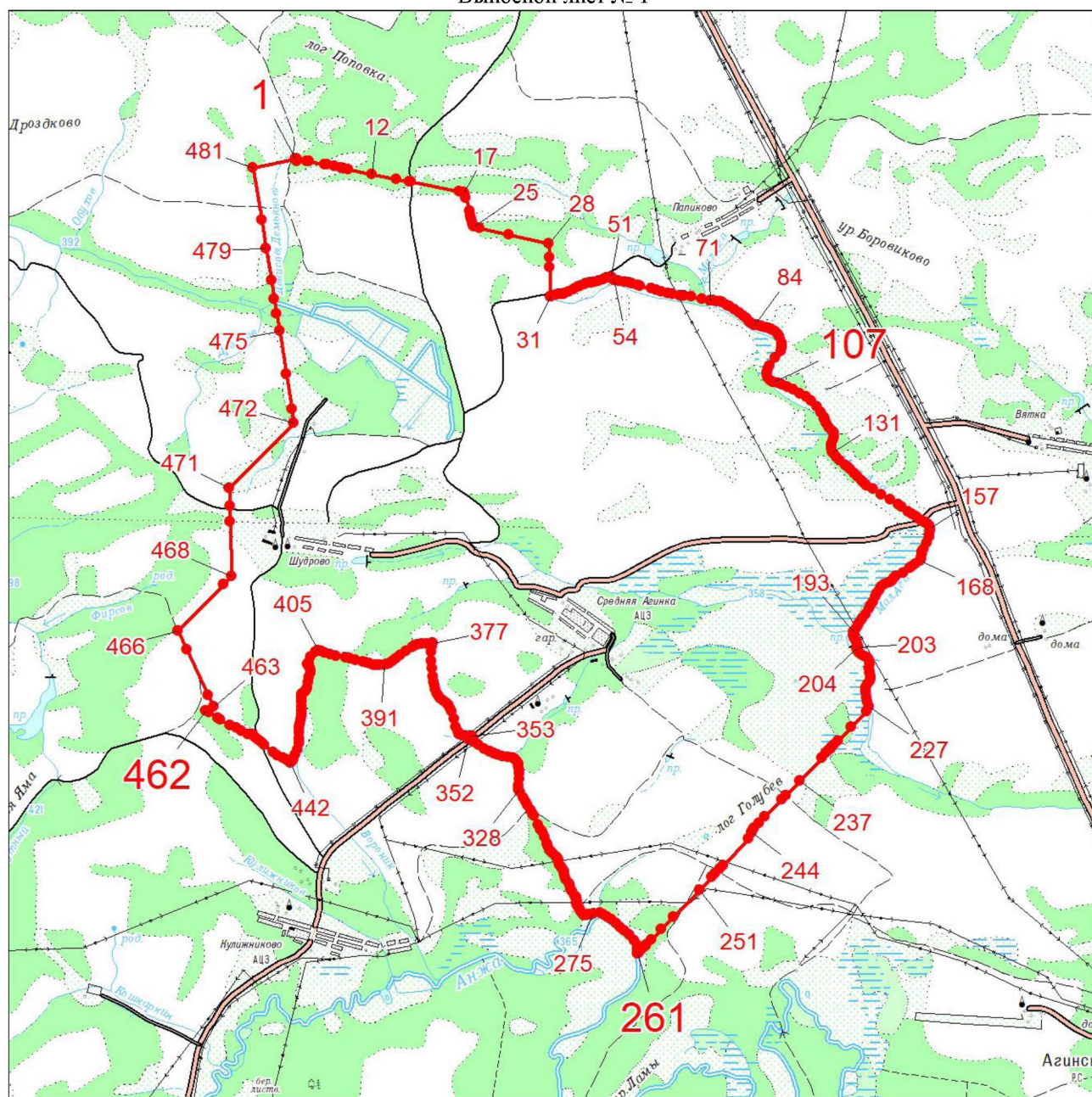
Узловая точка границы муниципального образования и её номер



Номер выносного листа обзорной схемы местоположения границ муниципального образования




Раздел II. Выносные листы обзорной схемы местоположения границ муниципального образования

Выносной лист № 1



Масштаб 1:100000

Условные обозначения:

- | | |
|---|--|
|  | Граница муниципального образования |
|  | Характерная точка границы муниципального образования |
|  | Надписи номеров характерных точек границы муниципального образования |

Приложение 34
к Закону края
от 21 ноября 2024 г. № 8-3285

Приложение 34
к Закону края
от 18 февраля 2005 г. № 13-3007

**Координаты характерных точек границ
муниципального образования Тинский сельсовет**

Обозначение характерных точек границ	Координаты, м (система координат МСК-168 (зона 5))	
	X	Y
1	647180.29	41649.82
2	647145.17	41656.05
3	647145.23	41689.82
4	647150.67	41752.97
5	647149.24	41833.63
6	647155.41	41909.40
7	647159.04	41939.29
8	647182.80	41984.18
9	647191.65	42011.96
10	647194.59	42045.26
11	647197.74	42072.27
12	647208.19	42103.54
13	647235.50	42149.51
14	647211.02	42160.37
15	647198.72	42178.96
16	647189.89	42203.52
17	647178.52	42238.96
18	647172.48	42290.67
19	647163.06	42356.89
20	647149.35	42442.71
21	647125.45	42526.72
22	647107.09	42575.08
23	647079.03	42628.96
24	647067.06	42637.32
25	647038.62	42657.55
26	646988.99	42677.05
27	646911.54	42697.05

Обозначение характерных точек границ	Координаты, м (система координат МСК-168 (зона 5))	
	X	Y
28	646847.91	42719.72
29	646775.07	42748.71
30	646713.11	42789.88
31	646614.98	42878.53
32	646507.15	42965.75
33	646437.28	43017.48
34	646407.31	43040.26
35	646385.60	43041.68
36	646348.48	43051.23
37	646324.30	43062.30
38	646258.78	43113.10
39	646166.27	43195.44
40	646141.61	43221.65
41	646162.35	43250.52
42	646176.95	43301.90
43	646184.06	43350.87
44	646186.33	43381.25
45	646201.03	43395.83
46	646230.97	43407.69
47	646239.52	43411.23
48	646244.04	43439.54
49	646243.60	43487.16
50	646243.34	43529.38
51	646282.29	43530.72
52	646290.35	43549.40
53	646274.90	43558.61
54	646249.84	43563.16
55	646239.62	43577.97
56	646253.77	43609.85
57	646308.20	43600.89
58	646349.29	43636.95
59	646368.00	43661.42
60	646394.96	43699.16
61	646396.24	43760.91
62	646410.08	43836.09
63	646434.08	43898.62
64	646470.44	43981.07
65	646494.26	44083.40
66	646496.66	44138.09

Обозначение характерных точек границ	Координаты, м (система координат МСК-168 (зона 5))	
	X	Y
67	646513.92	44225.80
68	646552.82	44328.77
69	646614.73	44512.72
70	646639.20	44630.83
71	646708.23	44859.19
72	646789.85	45059.61
73	646871.67	45363.06
74	646904.07	45467.53
75	646919.79	45513.00
76	646926.32	45531.89
77	646944.38	45522.66
78	647612.34	45183.95
79	647617.78	45239.50
80	647616.25	45294.25
81	647620.99	45403.97
82	647651.11	45584.86
83	647657.17	45647.66
84	647658.44	45741.62
85	647691.26	45965.64
86	647692.31	46067.43
87	647685.31	46317.71
88	647661.51	46469.68
89	647623.29	46578.17
90	647589.85	46655.50
91	647549.23	46850.03
92	647518.50	46970.48
93	647529.56	46994.28
94	647598.43	47047.12
95	647632.16	47098.96
96	647720.34	47160.18
97	647805.28	47197.82
98	647844.12	47206.75
99	647906.39	47216.35
100	647988.62	47210.87
101	648222.74	47225.36
102	648324.17	47232.16
103	648406.30	47230.58
104	648466.32	48425.94
105	648466.52	48429.92

Обозначение характерных точек границ	Координаты, м (система координат МСК-168 (зона 5))	
	X	Y
106	648382.53	48497.98
107	648309.61	48589.83
108	648252.52	48674.31
109	648157.54	48855.55
110	648188.75	48997.33
111	648227.33	49154.98
112	648395.45	49711.61
113	648471.34	49932.95
114	648532.69	50114.73
115	648565.81	50189.41
116	648528.76	50187.62
117	648444.92	50185.92
118	648404.86	50183.86
119	648307.56	50195.72
120	648159.64	50194.26
121	648079.74	50193.41
122	647428.65	50182.31
123	647402.24	50180.91
124	647358.46	50179.60
125	647298.14	50177.79
126	646590.17	50159.60
127	646553.44	50158.68
128	646026.61	50158.37
129	645887.37	50155.79
130	645763.80	50153.07
131	645653.29	50151.93
132	645640.80	50151.80
133	645645.90	50551.00
134	645649.48	50804.48
135	645650.24	50862.26
136	645651.02	50920.80
137	645653.95	51113.31
138	645658.00	51382.30
139	645433.67	51417.62
140	645355.08	51430.02
141	645276.31	51442.21
142	645215.72	51452.05
143	645033.97	51481.57
144	644328.10	51593.14

Обозначение характерных точек границ	Координаты, м (система координат МСК-168 (зона 5))	
	X	Y
145	643818.73	51674.01
146	643725.79	51688.78
147	642946.81	51812.66
148	642529.18	51879.59
149	641971.19	51968.92
150	641005.54	52123.55
151	640765.84	52686.84
152	640592.90	53088.35
153	640191.85	53921.18
154	640183.69	53979.62
155	640090.82	54283.08
156	639955.70	54724.50
157	639752.29	55212.21
158	639170.49	56574.57
159	638800.28	57463.93
160	638325.38	58656.92
161	638189.88	58597.44
162	638046.80	58534.63
163	637548.31	58339.03
164	637369.86	58267.63
165	636791.89	58039.60
166	636584.24	57956.65
167	636469.42	57910.63
168	636405.62	57873.43
169	636360.74	57801.79
170	636326.38	57803.84
171	636235.18	57799.76
172	636183.95	57799.45
173	636147.87	57799.23
174	636129.10	57799.11
175	636104.02	57796.82
176	636108.11	57776.43
177	636109.02	57745.80
178	636104.37	57719.08
179	636093.70	57688.76
180	636083.27	57673.43
181	636072.61	57665.59
182	636061.03	57665.90
183	635964.43	57491.05

Обозначение характерных точек границ	Координаты, м (система координат МСК-168 (зона 5))	
	X	Y
184	635960.63	57379.57
185	635923.39	57266.17
186	635816.51	57171.11
187	635602.18	57019.36
188	635384.05	56825.89
189	635330.94	56689.32
190	635289.21	56550.86
191	635207.65	56419.98
192	634959.17	56198.06
193	634868.12	56027.35
194	634807.43	55875.61
195	634729.66	55797.84
196	634674.65	55803.53
197	634536.19	55868.02
198	634325.64	55934.41
199	634056.30	55934.41
200	633940.60	55866.12
201	633973.54	55840.61
202	634412.74	55500.47
203	634461.28	55462.88
204	634477.42	55450.38
205	634544.74	55398.24
206	634644.16	55321.25
207	634728.32	55158.17
208	634883.77	54845.15
209	635043.85	54544.89
210	635263.45	54103.08
211	635285.26	54059.20
212	635344.27	53940.48
213	635374.00	53884.84
214	635420.25	53798.28
215	635523.74	53604.60
216	635575.15	53411.50
217	635574.60	53335.58
218	635555.71	53309.67
219	635488.79	53293.45
220	635408.26	53262.73
221	635327.73	53232.01
222	635286.40	53205.37

Обозначение характерных точек границ	Координаты, м (система координат МСК-168 (зона 5))	
	X	Y
223	635281.54	53179.92
224	635304.74	53155.37
225	635403.78	53130.47
226	635432.34	53114.53
227	635582.25	52821.45
228	635644.72	52766.97
229	635659.20	52702.85
230	635679.85	52679.46
231	635730.87	52663.30
232	635791.98	52650.68
233	635839.46	52644.62
234	635883.90	52614.82
235	635929.34	52517.30
236	635939.64	52507.30
237	636003.99	52504.89
238	636038.77	52441.08
239	636070.07	52383.98
240	636114.42	52360.95
241	636303.11	52421.37
242	636619.75	52527.74
243	636906.82	52616.12
244	636929.35	52601.57
245	636938.34	52580.62
246	636937.34	52564.48
247	636925.28	52540.72
248	636925.48	52527.08
249	636933.23	52506.11
250	636972.12	52475.68
251	636989.79	52454.85
252	636996.28	52435.10
253	637000.56	52396.71
254	637010.74	52379.49
255	637054.70	52341.70
256	637085.95	52324.80
257	637096.20	52302.62
258	637095.52	52264.15
259	637099.62	52238.16
260	637109.96	52209.79
261	637127.46	52200.12

Обозначение характерных точек границ	Координаты, м (система координат МСК-168 (зона 5))	
	X	Y
262	637148.74	52186.80
263	637157.62	52173.29
264	637160.42	52151.00
265	637165.77	52125.03
266	637180.88	52109.12
267	637222.05	52092.38
268	637238.41	52076.50
269	637243.64	52057.97
270	637244.07	52028.20
271	637255.49	52011.00
272	637284.50	51977.94
273	637308.31	51960.93
274	637318.63	51933.80
275	637321.36	51916.47
276	637331.54	51899.25
277	637349.11	51884.63
278	637357.08	51848.77
279	637363.60	51826.54
280	637377.54	51806.90
281	637390.17	51790.96
282	637386.80	51767.34
283	637383.26	51754.88
284	637387.16	51742.54
285	637399.83	51724.12
286	637423.52	51715.79
287	637442.31	51702.43
288	637447.47	51688.86
289	637448.97	51671.51
290	637429.76	51627.80
291	637425.06	51610.36
292	637424.29	51578.09
293	637430.76	51559.58
294	637439.66	51544.83
295	637462.21	51529.04
296	637479.86	51509.46
297	637487.70	51482.28
298	637490.58	51455.03
299	637478.56	51428.80
300	637460.16	51414.87

Обозначение характерных точек границ	Координаты, м (система координат МСК-168 (зона 5))	
	X	Y
301	637445.59	51393.56
302	637435.88	51378.53
303	637433.64	51362.37
304	637436.39	51343.80
305	637449.12	51321.66
306	637449.34	51306.78
307	637429.75	51289.11
308	637422.58	51270.39
309	637424.13	51249.33
310	637428.18	51227.05
311	637428.30	51218.37
312	637426.02	51204.69
313	637418.66	51199.62
314	637408.84	51192.03
315	637395.26	51188.10
316	637394.09	51183.12
317	637393.03	51170.70
318	637394.45	51158.31
319	637414.62	51136.29
320	637440.97	51115.59
321	637452.63	51081.03
322	637461.93	51038.99
323	637463.06	50962.09
324	637461.03	50931.04
325	637441.51	50893.12
326	637427.13	50831.78
327	637420.21	50782.00
328	637421.11	50720.89
329	637434.35	50598.82
330	637435.10	50547.26
331	637425.49	50421.03
332	637424.70	50344.61
333	637424.38	50235.71
334	637408.87	50120.86
335	637373.79	50038.18
336	637274.38	49914.42
337	637039.48	49652.98
338	636988.94	49583.44
339	636947.71	49529.33

Обозначение характерных точек границ	Координаты, м (система координат МСК-168 (зона 5))	
	X	Y
340	636904.22	49500.02
341	636841.66	49468.51
342	636813.27	49450.89
343	636693.50	49282.88
344	636536.41	49114.63
345	636507.18	49051.11
346	636461.26	49003.78
347	636417.68	48983.93
348	636363.92	48966.52
349	636316.49	48943.63
350	636272.20	48908.10
351	636214.87	48855.76
352	636174.12	48805.34
353	636144.68	48775.01
354	636096.83	48756.03
355	636045.61	48740.31
356	636011.00	48723.19
357	635981.86	48672.94
358	635978.83	48652.97
359	635972.71	48618.01
360	635962.90	48575.89
361	635948.48	48552.48
362	635902.55	48522.27
363	635873.09	48518.66
364	635824.75	48509.50
365	635775.29	48504.54
366	635748.10	48489.36
367	635678.56	48416.63
368	635705.33	48387.51
369	635721.55	48359.29
370	635758.28	48299.33
371	636103.86	47706.87
372	636065.47	47674.37
373	636114.53	47578.13
374	636225.77	47387.49
375	636308.00	47270.39
376	636366.70	47189.09
377	636393.80	47133.61
378	636397.50	47105.72

Обозначение характерных точек границ	Координаты, м (система координат МСК-168 (зона 5))	
	X	Y
379	636332.55	47052.14
380	636324.57	47035.58
381	636373.68	46936.05
382	636377.19	46921.32
383	636346.88	46858.39
384	636313.69	46880.91
385	636268.52	46936.11
386	636234.16	46925.73
387	636207.92	46922.04
388	636193.42	46902.10
389	636207.17	46861.22
390	636212.82	46811.99
391	636211.51	46788.96
392	636242.04	46733.41
393	636272.62	46671.72
394	636323.23	46586.43
395	636299.08	46557.64
396	636262.19	46529.37
397	636227.67	46495.77
398	636243.04	46478.92
399	636260.77	46461.71
400	636273.70	46446.80
401	636298.65	46424.13
402	636368.76	46348.64
403	636433.91	46295.69
404	636812.97	45921.39
405	637092.23	45688.52
406	637892.96	45310.24
407	638094.23	45215.16
408	638127.76	45199.31
409	638850.42	44858.23
410	639280.07	44654.94
411	639414.70	44591.34
412	639462.34	44560.86
413	639511.88	44528.64
414	639609.69	44465.52
415	639821.05	44350.22
416	639811.42	44344.70
417	639795.04	44314.17

Обозначение характерных точек границ	Координаты, м (система координат МСК-168 (зона 5))	
	X	Y
418	639763.80	44240.48
419	639725.66	44166.56
420	639669.48	44040.14
421	639622.88	43940.57
422	639587.78	43880.59
423	639572.24	43860.47
424	639613.08	43844.50
425	639625.20	43836.19
426	639615.52	43799.48
427	639581.27	43728.26
428	639548.05	43667.87
429	639516.95	43626.41
430	639473.77	43583.22
431	639422.52	43539.76
432	639381.71	43507.43
433	639376.65	43496.48
434	639370.32	43482.79
435	639373.90	43453.25
436	639368.06	43423.40
437	639347.00	43406.54
438	639325.75	43396.41
439	639308.82	43394.25
440	639291.98	43383.89
441	639272.97	43363.66
442	639250.56	43334.74
443	639235.67	43299.93
444	639225.72	43264.05
445	639217.10	43211.32
446	639210.69	43164.15
447	639195.01	43121.89
448	639179.65	43112.26
449	639185.00	43064.17
450	639178.52	43019.60
451	639168.35	42967.09
452	639138.12	42844.79
453	639114.60	42759.23
454	639108.39	42705.54
455	639103.24	42659.72
456	639104.77	42608.89

Обозначение характерных точек границ	Координаты, м (система координат МСК-168 (зона 5))	
	X	Y
457	639108.07	42542.47
458	639111.13	42483.86
459	639110.40	42421.47
460	639109.15	42328.41
461	639104.19	42268.93
462	639087.35	42156.49
463	639054.09	41962.63
464	639030.43	41852.67
465	639014.57	41757.67
466	639009.98	41715.32
467	639003.22	41628.35
468	638996.73	41532.01
469	638998.52	41472.29
470	639003.34	41429.07
471	639016.40	41345.09
472	639035.06	41230.82
473	639041.40	41175.93
474	639046.70	41116.31
475	639045.17	41057.94
476	639043.23	40913.69
477	639039.28	40753.09
478	639031.99	40619.95
479	639030.97	40487.02
480	639027.45	40395.38
481	639022.24	40360.11
482	639005.04	40306.89
483	638988.90	40259.97
484	638984.07	40212.18
485	638976.24	40180.58
486	638978.12	40117.95
487	638977.11	39901.02
488	638975.23	39838.27
489	638972.30	39810.59
490	638960.95	39771.36
491	638936.99	39734.22
492	638905.49	39698.09
493	638862.91	39655.33
494	638841.12	39629.54
495	638827.63	39605.07

Обозначение характерных точек границ	Координаты, м (система координат МСК-168 (зона 5))	
	X	Y
496	639028.68	39601.48
497	639119.86	39603.07
498	639190.45	39599.83
499	639313.25	39596.79
500	639636.65	39595.50
501	640255.25	39592.03
502	640386.95	39589.08
503	640427.03	39591.64
504	640458.87	39626.82
505	640515.98	39635.60
506	640592.84	39630.86
507	640611.03	39666.14
508	640666.90	39785.08
509	640720.19	39913.59
510	640777.82	40048.49
511	640795.20	40109.30
512	640823.81	40157.95
513	640835.10	40186.36
514	640836.36	40222.96
515	640833.23	40244.78
516	640830.74	40284.90
517	640841.71	40308.01
518	640852.01	40323.70
519	640872.72	40333.50
520	640886.29	40335.68
521	640910.60	40339.35
522	640925.30	40377.35
523	640936.27	40425.44
524	640967.31	40449.80
525	640997.85	40474.88
526	641044.91	40526.37
527	641082.76	40606.06
528	641088.88	40637.74
529	641090.12	40729.22
530	641079.33	40899.85
531	641050.37	41081.74
532	641034.36	41173.81
533	641034.74	41217.76
534	641018.67	41330.62

Обозначение характерных точек границ	Координаты, м (система координат МСК-168 (зона 5))	
	X	Y
535	641020.05	41473.77
536	641026.41	41497.74
537	641026.11	41525.64
538	641028.21	41547.82
539	641078.40	41565.73
540	641092.08	41528.69
541	641121.68	41465.73
542	641140.61	41437.33
543	641154.35	41421.63
544	641174.53	41406.59
545	641210.07	41373.99
546	641265.87	41330.15
547	641333.07	41303.28
548	641395.21	41289.50
549	641461.09	41283.15
550	641528.52	41270.22
551	641591.54	41228.62
552	641623.75	41196.56
553	641667.63	41131.09
554	641719.35	41048.64
555	641762.17	40975.17
556	641815.85	40872.89
557	641902.05	40719.73
558	641953.98	40627.00
559	641986.60	40557.22
560	642011.57	40497.36
561	642022.50	40468.69
562	642043.27	40414.33
563	642081.47	40347.54
564	642109.07	40335.26
565	642181.21	40318.13
566	642255.54	40315.39
567	642398.56	40320.31
568	642636.37	40329.03
569	642726.80	40336.92
570	642770.56	40345.43
571	642889.55	40406.79
572	642982.44	40448.18
573	643030.48	40458.74

Обозначение характерных точек границ	Координаты, м (система координат МСК-168 (зона 5))	
	X	Y
574	643084.92	40468.25
575	643162.49	40470.92
576	643239.57	40449.40
577	643308.03	40418.66
578	643366.47	40382.50
579	643454.95	40362.63
580	643535.59	40348.87
581	643641.88	40329.62
582	643837.34	40308.35
583	643881.81	40191.52
584	643884.38	40183.98
585	643894.25	40185.30
586	643919.54	40111.08
587	643961.90	39980.18
588	643948.04	39975.88
589	643958.38	39904.44
590	644006.38	39783.16
591	644028.89	39755.94
592	644049.05	39682.82
593	644161.92	39297.26
594	644176.18	39223.18
595	644191.16	39304.84
596	644228.72	39436.25
597	644280.85	39611.12
598	644310.01	39698.05
599	644331.88	39782.28
600	644335.78	39837.18
601	644342.56	39906.81
602	644342.63	40005.14
603	644340.11	40124.58
604	644391.43	40107.71
605	644427.99	40090.33
606	644479.70	40061.27
607	644514.59	40035.48
608	644557.12	39991.96
609	644629.43	39982.24
610	644664.79	39982.17
611	644671.25	40001.03
612	644689.98	40058.87

Обозначение характерных точек границ	Координаты, м (система координат МСК-168 (зона 5))	
	X	Y
613	644731.58	40125.21
614	644784.05	40193.21
615	644819.55	40229.13
616	644898.23	40287.92
617	644918.19	40300.65
618	644915.73	40317.27
619	644898.32	40330.42
620	644910.80	40368.31
621	644955.99	40442.63
622	645007.89	40509.97
623	645092.83	40626.00
624	645123.58	40621.45
625	645198.33	40588.25
626	645256.43	40570.61
627	645317.86	40545.71
628	645336.71	40543.67
629	645358.77	40546.44
630	645402.38	40567.40
631	645462.18	40585.55
632	645520.37	40612.38
633	645580.95	40669.46
634	645627.68	40718.69
635	645686.69	40740.85
636	645715.55	40740.50
637	645788.78	40758.45
638	645847.70	40783.28
639	645876.70	40799.71
640	645913.86	40833.85
641	645987.42	40925.59
642	646047.54	40996.74
643	646082.11	41048.91
644	646145.53	41079.93
645	646254.06	41127.27
646	646325.80	41149.86
647	646394.18	41151.54
648	646477.21	41135.62
649	646531.94	41102.63
650	646588.60	41050.93
651	646611.39	41051.71

Обозначение характерных точек границ	Координаты, м (система координат МСК-168 (зона 5))	
	X	Y
652	646628.60	41059.01
653	646650.38	41070.49
654	646675.09	41074.03
655	646713.42	41071.32
656	646747.69	41090.61
657	646809.71	41123.60
658	646929.48	41239.07
659	647033.73	41378.14
660	647101.50	41483.10
661	647146.29	41572.50
662	647174.00	41608.33
663	647177.38	41628.57
1	647180.29	41649.82

Площадь муниципального образования 13479,24 га.

Приложение 35
к Закону края
от 21 ноября 2024 г. № 8-3285

Приложение 35
к Закону края
от 18 февраля 2005 г. № 13-3007

Текстовое описание местоположения границ муниципального образования Тинский сельсовет

По смежеству с землями муниципального образования
Межовский сельсовет

Граница муниципального образования Тинский сельсовет по смежеству с землями муниципального образования Межовский сельсовет проходит от узловой точки 1 до узловой точки 115 протяженностью 11493,89 м.

От точки 1 – узловой точки пересечения границ муниципального образования Унерский сельсовет, муниципального образования Тинский сельсовет и муниципального образования Межовский сельсовет граница идет общим направлением на юго-восток извилистой линией 2192,79 м по середине реки Тины вниз по течению до точки 40.

От точки 40 граница следует в северо-восточном направлении ломаной линией 2608,25 м по лесу, пастбищу и пашне, пересекая автомобильную дорогу Заозерный – Агинское – Межово – Тинская, до точки 76. Далее граница проходит на северо-запад прямой линией 769,21 м по пашне вдоль автомобильной дороги Заозерный – Агинское – Межово – Тинская с северо-восточной стороны до точки 78.

От точки 78 граница идет общим направлением на восток ломаной линией 1815,57 м по границе сенокоса, по пашне до точки 92. Затем граница следует на северо-восток плавной линией 978,79 м по границе пашни, по сенокосу до точки 103. Далее граница проходит на восток прямой линией 1200,85 м по пашне до проселочной дороги (точка 105).

От точки 105 граница идет на юго-восток ломаной линией 531,96 м по проселочной дороге до точки 109. Затем граница следует на северо-восток прямой линией 1396,47 м по пашне до точки 115 – узловой точки пересечения границ муниципального образования Межовский сельсовет, муниципального образования Тинский сельсовет и муниципального образования Ирбейский район.

По смежеству с землями муниципального образования
Ирбейский район

Граница муниципального образования Тинский сельсовет по смежеству с землями муниципального образования Ирбейский район проходит от узловой точки 115 до узловой точки 160 протяженностью 15937,00 м.

От точки 115 – узловой точки пересечения границ муниципального образования Межовский сельсовет, муниципального образования Тинский сельсовет и муниципального образования Ирбейский район граница идет на юг прямой линией 2926,34 м по пастбищу, пересекая полевые дороги, по лесу и пашне до точки 132.

От точки 132 граница следует на восток прямой линией 1230,62 м по пашне и пастбищу до точки 138. Далее граница проходит на юго-восток прямой линией 4711,14 м по пастбищу, пашне, лесу, пересекая проселочную дорогу, до точки 150.

От точки 150 граница идет на юго-восток ломаной линией 7068,90 м по пастбищу, лесу, пашне, пересекая линию электропередачи и проселочную дорогу, до точки 160 – узловой точки пересечения границ муниципального образования Ирбейский район, муниципального образования Тинский сельсовет и муниципального образования Тугачинский сельсовет.

По смежеству с землями муниципального образования
Тугачинский сельсовет

Граница муниципального образования Тинский сельсовет по смежеству с землями муниципального образования Тугачинский сельсовет проходит от узловой точки 160 до узловой точки 200 протяженностью 5775,78 м.

От точки 160 – узловой точки пересечения границ муниципального образования Ирбейский район, муниципального образования Тинский сельсовет и муниципального образования Тугачинский сельсовет граница следует в юго-западном направлении ломаной линией 2415,94 м по лесу и пастбищу до реки Кан (точка 175).

От точки 175 граница идет общим направлением на юго-запад извилистой линией 3359,84 м по середине реки Кан вверх по течению до точки 200 – узловой точки пересечения границ муниципального образования Тугачинский сельсовет, муниципального образования Тинский сельсовет и муниципального образования Нагорновский сельсовет.

По смежеству с землями муниципального образования
Нагорновский сельсовет

Граница муниципального образования Тинский сельсовет по смежеству с землями муниципального образования Нагорновский сельсовет проходит от узловой точки 200 до узловой точки 495 протяженностью 22754,62 м.

От точки 200 – узловой точки пересечения границ муниципального образования Тугачинский сельсовет, муниципального образования Тинский сельсовет и муниципального образования Нагорновский сельсовет граница следует на северо-запад ломаной линией 3094,67 м по лесу, пересекая протоку Старая Анжа и автомобильную дорогу Агинское – Ирбейское, по пастбищу и пашне до точки 217.

От точки 217 граница идет по границе пашни и леса: на юго-запад плавной линией 348,39 м до точки 223, на северо-запад извилистой линией 1269,02 м до точки 240. Затем граница проходит на северо-восток прямой линией 832,52 м по лесу до реки Тины (точка 243). Далее граница следует на северо-запад извилистой линией 1922,60 м по середине реки Тины вверх по течению до устья реки Сосновый (точка 322).

От точки 322 граница идет в юго-западном направлении извилистой линией 3451,61 м по середине реки Сосновый вверх по течению до точки 367. Затем граница проходит общим направлением на северо-запад ломаной линией 2517,02 м по границе сенокоса и пашни, пересекая проселочную дорогу, до точки 397.

От точки 397 граница следует в северо-западном направлении ломаной линией 4225,69 м по сенокосу, пашне, пересекая полевые дороги и проселочную дорогу, по пастбищу до реки Ширстак (точка 415). Далее граница идет на юго-запад плавной линией 552,16 м по середине реки Ширстак вверх по течению до дамбы (точка 423).

От точки 423 граница проходит на северо-запад прямой линией 58,55 м по дамбе до безымянного пруда (точка 425). Затем граница следует на юго-запад извилистой линией 989,86 м по берегу безымянного пруда, огибая его с северной стороны, до реки Ширстак (точка 450).

От точки 450 граница идет на юго-запад извилистой линией 3492,53 м по середине реки Ширстак вверх по течению до точки 495 – узловой точки пересечения границ муниципального образования Нагорновский сельсовет, муниципального образования Тинский сельсовет, муниципального образования Агинский сельсовет и муниципального образования Унерский сельсовет.

По смежеству с землями муниципального образования Унерский сельсовет

Граница муниципального образования Тинский сельсовет по смежеству с землями муниципального образования Унерский сельсовет проходит от узловой точки 495 до узловой точки 1 протяженностью 13313,48 м.

От точки 495 – узловой точки пересечения границ муниципального образования Нагорновский сельсовет, муниципального образования Тинский сельсовет, муниципального образования Агинский сельсовет и муниципального образования Унерский сельсовет граница следует на север ломаной линией 1781,92 м по лесу и пашне, пересекая полевую дорогу, по границе пастбища до ручья Бессарабов (точка 506).

От точки 506 граница идет в северо-восточном направлении плавной линией 2140,38 м по руслу ручья Бессарабов вниз по течению до ручья Станичный (точка 539). Далее граница проходит общим направлением на северо-запад извилистой линией 3480,38 м по руслу ручья Станичный вверх по течению до точки 582.

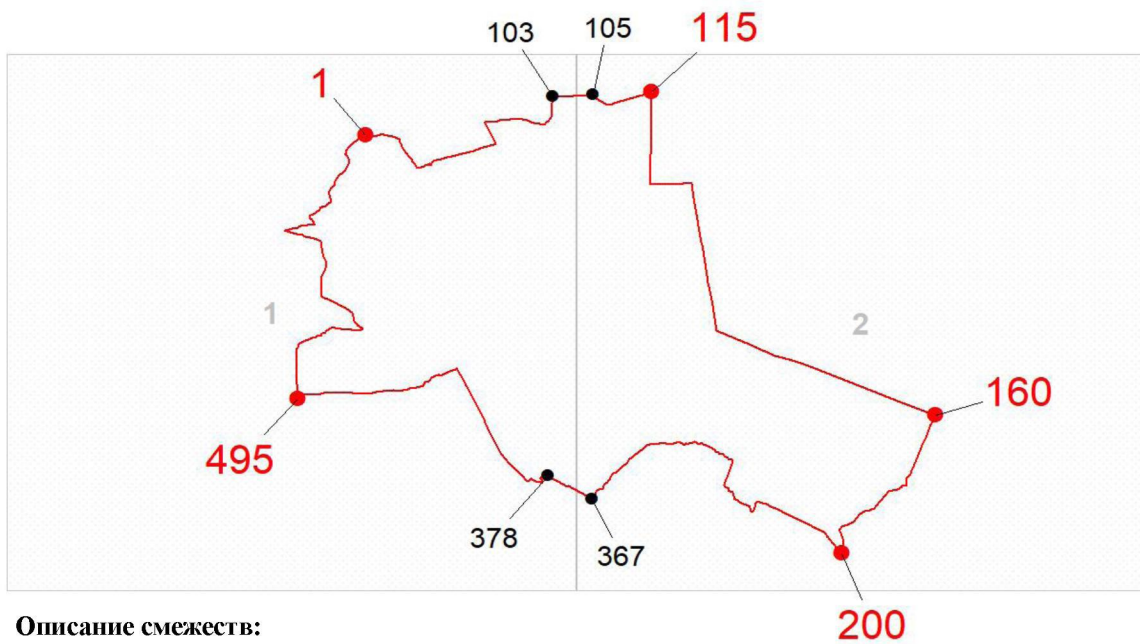
От точки 582 граница следует в северо-западном направлении ломаной линией 1164,41 м по лесу, границе пашни и сенокоса до автомобильной дороги Унер – Тинская (точка 594). Затем граница идет в восточном направлении плавной линией 923,68 м по границе полосы отвода автомобильной дороги Унер – Тинская с южной стороны до точки 603.

От точки 603 граница проходит в северо-западном направлении ломаной линией 366,38 м, пересекая автомобильную дорогу Унер – Тинская, по сенокосу до точки 610. Далее граница следует на северо-восток ломаной линией 1418,77 м по сенокосу, пашне, пересекая полевую дорогу, по лесу до реки Тины (точка 634).

От точки 634 граница идет в северо-восточном направлении извилистой линией 2037,56 м по середине реки Тины вниз по течению до точки 1 – узловой точки пересечения границ муниципального образования Унерский сельсовет, муниципального образования Тинский сельсовет и муниципального образования Межовский сельсовет.

Графическое отображение местоположения границ муниципального образования Тинский сельсовет

Раздел I. Обзорная схема местоположения границ муниципального образования



Описание смежеств:

- 1 – 115 Межовский сельсовет
- 115 – 160 Ирбейский район
- 160 – 200 Тугачинский сельсовет
- 200 – 495 Нагорновский сельсовет
- 495 – 1 Унерский сельсовет

Масштаб 1:250000

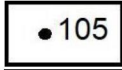
Используемые условные знаки и обозначения:



Граница муниципального образования



Узловая точка границы муниципального образования и её номер



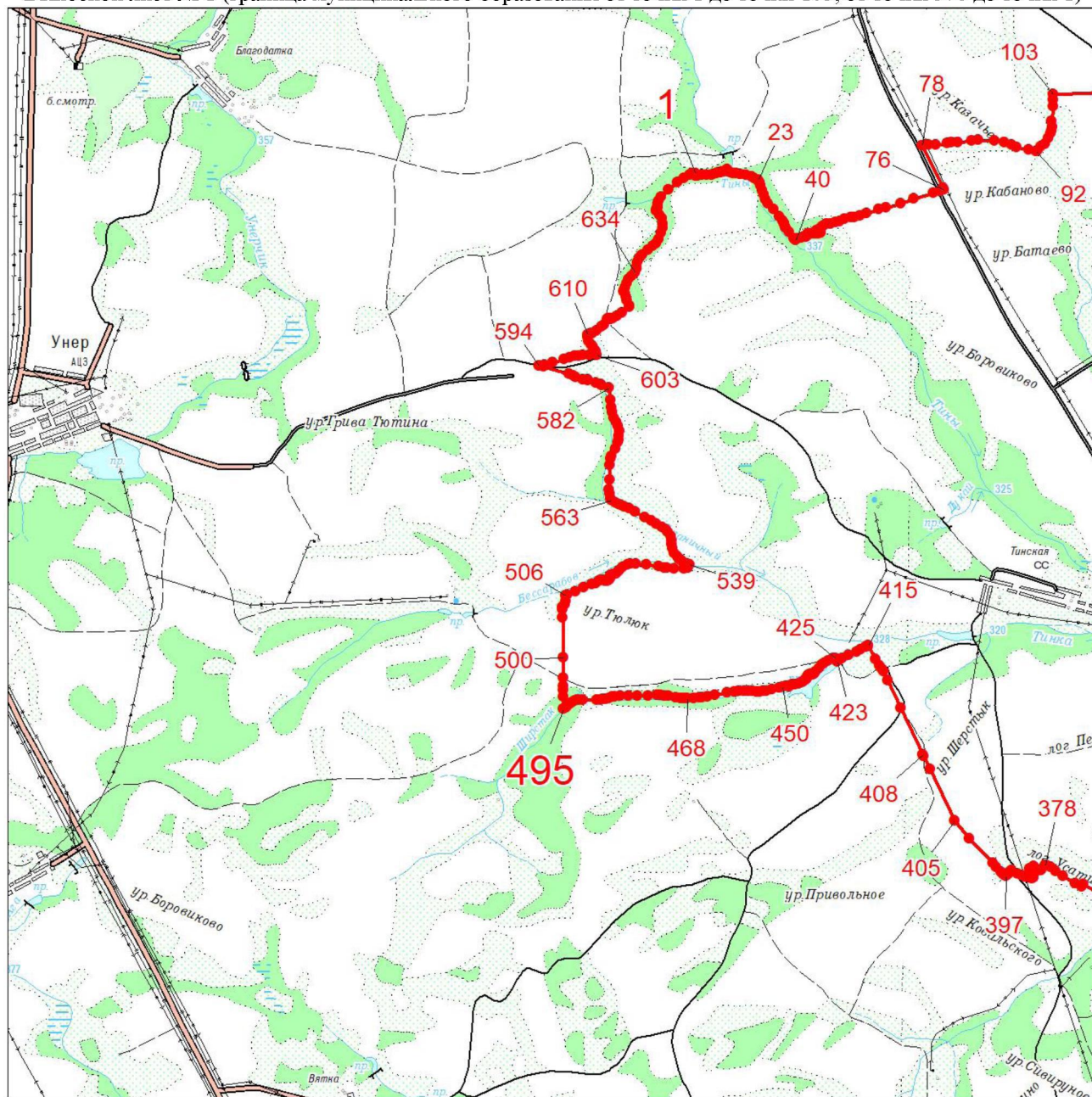
Поворотная точка границы муниципального образования и её номер



Номер выносного листа обзорной схемы местоположения границ муниципального образования




Раздел II. Выносные листы обзорной схемы местоположения границ муниципального образования

Выносной лист № 1 (граница муниципального образования от точки 1 до точки 103, от точки 378 до точки 1)



Масштаб 1:100000

Условные обозначения:

	Граница муниципального образования
	Характерная точка границы муниципального образования
	Надписи номеров характерных точек границы муниципального образования

Приложение 37
к Закону края
от 21 ноября 2024 г. № 8-3285

Приложение 37
к Закону края
от 18 февраля 2005 г. № 13-3007

**Координаты характерных точек границ
муниципального образования Тугачинский сельсовет**

Обозначение характерных точек границ	Координаты, м (система координат МСК-168 (зона 5))	
	X	Y
1	638325.38	58656.92
2	638101.32	59216.42
3	637989.55	59491.54
4	637961.26	59563.71
5	637870.24	59814.51
6	637882.02	59820.08
7	637902.18	59829.64
8	637926.69	59843.21
9	637944.90	59849.02
10	637948.98	59850.33
11	637953.88	59851.89
12	637993.44	59864.87
13	638025.43	59878.77
14	638082.67	59888.74
15	638118.47	59901.54
16	638143.33	59906.38
17	638173.04	59915.16
18	638197.97	59922.29
19	638204.00	59924.01
20	638233.81	59930.30
21	638259.93	59935.18
22	638292.25	59941.59
23	638294.01	59941.87
24	638324.62	59946.74
25	638359.39	59954.50
26	638394.42	59956.01
27	638421.73	59962.21

Обозначение характерных точек границ	Координаты, м (система координат МСК-168 (зона 5))	
	X	Y
28	638435.63	59963.87
29	638454.21	59966.10
30	638485.40	59968.69
31	638515.22	59974.98
32	638526.27	59976.43
33	638527.64	59976.61
34	638543.87	59978.73
35	638581.25	59984.10
36	638609.92	59987.84
37	638652.43	59990.98
38	638693.46	59998.97
39	638734.72	60000.72
40	638759.66	60004.31
41	638776.68	60006.69
42	638779.30	60007.07
43	638836.90	60015.15
44	638866.48	60019.87
45	638867.75	60020.06
46	638869.27	60020.30
47	638894.13	60025.12
48	638930.15	60032.94
49	638962.58	60036.84
50	638983.26	60051.50
51	639014.05	60064.08
52	639037.19	60080.11
53	639061.56	60096.18
54	639062.26	60096.71
55	639062.68	60097.03
56	639064.67	60098.56
57	639085.83	60114.75
58	639101.74	60132.07
59	639102.05	60132.41
60	639109.78	60140.82
61	639132.85	60158.09
62	639143.57	60171.07
63	639160.39	60188.06
64	639175.85	60207.51
65	639193.60	60232.05
66	639204.07	60251.28

Обозначение характерных точек границ	Координаты, м (система координат МСК-168 (зона 5))	
	X	Y
67	639213.20	60271.69
68	639229.69	60296.18
69	639230.32	60297.07
70	639231.19	60298.29
71	639242.70	60314.27
72	639252.83	60340.99
73	639266.50	60372.87
74	639280.33	60401.01
75	639288.46	60430.74
76	639288.75	60431.79
77	639288.99	60432.66
78	639291.93	60451.57
79	639298.53	60473.13
80	639302.56	60495.84
81	639305.13	60523.48
82	639314.73	60555.72
83	639314.95	60556.46
84	639316.08	60560.25
85	639322.57	60613.11
86	639328.09	60629.13
87	639328.40	60630.03
88	639334.83	60648.68
89	639342.03	60685.29
90	639363.86	60731.29
91	639396.45	60773.73
92	639398.26	60776.08
93	639401.48	60780.26
94	639401.59	60780.44
95	639403.17	60782.77
96	639425.85	60816.33
97	639437.51	60836.88
98	639447.80	60859.87
99	639465.50	60885.68
100	639479.50	60910.08
101	639496.22	60929.60
102	639506.74	60947.59
103	639518.53	60958.04
104	639519.04	60958.48
105	639526.06	60964.70

Обозначение характерных точек границ	Координаты, м (система координат МСК-168 (зона 5))	
	X	Y
106	639547.80	60984.42
107	639570.82	61002.95
108	639590.04	61022.57
109	639605.84	61034.53
110	639622.83	61047.78
111	639654.78	61062.93
112	639682.11	61069.13
113	639708.36	61071.51
114	639740.90	61072.93
115	639763.38	61075.14
116	639787.23	61074.91
117	639813.68	61072.30
118	639844.10	61064.85
119	639864.50	61056.95
120	639892.81	61050.94
121	639903.75	61048.63
122	639912.56	61047.03
123	639931.57	61043.56
124	639954.48	61035.79
125	639981.15	61028.16
126	640028.76	61000.16
127	640054.12	60993.74
128	640077.02	60982.21
129	640086.18	60977.59
130	640109.91	60969.26
131	640171.12	60945.83
132	640206.53	60938.58
133	640230.54	60934.61
134	640291.07	60925.94
135	640321.59	60915.97
136	640359.55	60907.58
137	640501.43	60873.58
138	640529.39	60864.76
139	640549.51	60863.12
140	640563.39	60861.20
141	640583.47	60860.83
142	640600.99	60861.57
143	640615.94	60863.47
144	640624.43	60870.11

Обозначение характерных точек границ	Координаты, м (система координат МСК-168 (зона 5))	
	X	Y
145	640631.60	60879.20
146	640632.40	60889.30
147	640636.90	60900.70
148	640641.08	60907.64
149	640641.58	60908.46
150	640651.18	60912.13
151	640656.40	60914.09
152	640671.10	60920.99
153	640679.51	60930.16
154	640679.91	60934.10
155	640681.31	60947.80
156	640679.60	60957.70
157	640679.20	60966.50
158	640672.23	60982.50
159	640667.84	60989.66
160	640652.00	61015.50
161	640643.90	61030.20
162	640637.00	61043.70
163	640631.40	61057.21
164	640627.11	61070.80
165	640617.59	61086.71
166	640603.40	61096.12
167	640592.74	61110.72
168	640584.80	61120.40
169	640571.63	61134.87
170	640570.12	61136.93
171	640563.70	61145.80
172	640551.90	61156.61
173	640543.80	61171.30
174	640539.60	61181.10
175	640528.90	61197.00
176	640523.08	61197.36
177	640517.53	61197.73
178	640506.38	61194.73
179	640490.47	61190.35
180	640490.26	61190.29
181	640478.07	61182.24
182	640468.12	61180.56
183	640446.90	61178.38

Обозначение характерных точек границ	Координаты, м (система координат МСК-168 (зона 5))	
	X	Y
184	640438.14	61178.00
185	640421.87	61177.30
186	640410.62	61176.82
187	640393.20	61173.56
188	640375.85	61169.05
189	640367.20	61166.17
190	640357.40	61160.73
191	640345.16	61153.94
192	640336.67	61147.30
193	640328.19	61140.67
194	640318.38	61135.22
195	640307.34	61129.74
196	640301.14	61128.21
197	640289.88	61127.74
198	640282.38	61127.41
199	640273.62	61127.02
200	640264.58	61132.90
201	640256.91	61136.34
202	640249.19	61141.02
203	640237.66	61146.79
204	640223.46	61156.21
205	640214.43	61162.09
206	640201.59	61169.06
207	640195.07	61175.04
208	640187.40	61178.48
209	640174.41	61189.20
210	640163.97	61198.77
211	640154.88	61205.90
212	640145.53	61219.30
213	640139.93	61232.85
214	640137.05	61241.50
215	640136.61	61251.51
216	640136.18	61261.51
217	640135.59	61275.28
218	640135.06	61287.79
219	640138.21	61301.72
220	640142.57	61316.97
221	640144.48	61330.83
222	640151.50	61342.41

Обозначение характерных точек границ	Координаты, м (система координат МСК-168 (зона 5))	
	X	Y
223	640157.11	61357.70
224	640164.99	61378.10
225	640170.61	61393.39
226	640179.76	61413.84
227	640187.76	61431.74
228	640197.07	61448.44
229	640203.82	61466.29
230	640210.51	61485.38
231	640209.70	61504.15
232	640209.11	61517.93
233	640206.13	61529.07
234	640204.28	61542.78
235	640199.94	61556.37
236	640191.94	61567.32
237	640187.70	61578.42
238	640181.01	61588.17
239	640175.58	61597.96
240	640172.74	61605.36
241	640167.25	61616.40
242	640161.82	61626.21
243	640159.00	61633.60
244	640148.55	61643.19
245	640138.22	61650.26
246	640127.88	61657.34
247	640116.52	61659.36
248	640108.71	61665.12
249	640102.98	61671.88
250	640073.88	61669.71
251	640053.68	61672.59
252	640033.49	61675.48
253	640014.55	61678.42
254	639990.55	61682.39
255	639965.23	61687.57
256	639945.10	61689.21
257	639924.85	61693.34
258	639903.14	61702.42
259	639875.27	61708.73
260	639846.04	61717.49
261	639824.54	61721.57

Обозначение характерных точек границ	Координаты, м (система координат МСК-168 (зона 5))	
	X	Y
262	639810.56	61725.98
263	639791.23	61737.67
264	639774.37	61750.73
265	639763.76	61764.04
266	639758.00	61781.34
267	639757.41	61795.08
268	639756.65	61812.58
269	639752.14	61829.92
270	639744.25	61838.36
271	639732.82	61841.61
272	639718.99	61842.27
273	639701.52	61840.26
274	639684.16	61835.76
275	639668.15	61828.81
276	639648.66	61815.44
277	639629.54	61793.32
278	639608.25	61763.59
279	639594.09	61742.95
280	639572.84	61711.97
281	639552.80	61682.29
282	639545.94	61666.97
283	639546.59	61651.96
284	639547.23	61636.96
285	639547.93	61620.71
286	639548.85	61599.46
287	639549.61	61581.95
288	639549.05	61565.64
289	639541.92	61556.58
290	639529.93	61543.53
291	639510.23	61535.15
292	639492.65	61535.66
293	639485.14	61535.33
294	639472.61	61534.79
295	639455.04	61535.29
296	639438.70	61535.84
297	639425.04	61532.74
298	639413.83	61531.01
299	639402.93	61521.77
300	639388.18	61514.87

Обозначение характерных точек границ	Координаты, м (система координат МСК-168 (зона 5))	
	X	Y
301	639377.29	61505.63
302	639366.30	61498.89
303	639351.38	61495.75
304	639341.58	61490.31
305	639330.42	61487.33
306	639315.45	61485.43
307	639309.24	61483.91
308	639293.24	61476.96
309	639283.44	61471.52
310	639271.14	61465.99
311	639262.53	61461.85
312	639252.63	61458.94
313	639244.07	61453.54
314	639235.42	61450.67
315	639228.18	61444.09
316	639215.76	61441.05
317	639207.34	61433.16
318	639196.11	61431.43
319	639186.37	61424.76
320	639176.52	61420.56
321	639169.33	61412.74
322	639161.04	61401.12
323	639158.92	61392.25
324	639159.46	61379.74
325	639160.05	61366.00
326	639160.53	61354.76
327	639158.63	61340.89
328	639155.25	61331.98
329	639149.37	61322.95
330	639144.47	61320.24
331	639135.76	61318.60
332	639129.28	61323.34
333	639125.15	61331.93
334	639124.88	61338.18
335	639124.68	61343.18
336	639124.18	61354.44
337	639120.21	61359.27
338	639113.68	61365.25
339	639108.45	61370.04

Обозначение характерных точек границ	Координаты, м (система координат МСК-168 (зона 5))	
	X	Y
340	639098.17	61375.86
341	639094.15	61381.94
342	639086.20	61391.62
343	639084.73	61396.56
344	639084.46	61402.82
345	639080.32	61411.42
346	639077.45	61420.06
347	639072.18	61426.08
348	639064.44	61430.76
349	639052.97	61435.28
350	639045.39	61436.21
351	639032.82	61436.92
352	639022.91	61433.99
353	639012.96	61432.31
354	639009.57	61423.38
355	639010.06	61412.14
356	639010.54	61400.88
357	639016.04	61389.85
358	639019.13	61376.20
359	639019.52	61367.45
360	639018.63	61358.65
361	639007.53	61354.41
362	638998.76	61354.03
363	638987.44	61354.80
364	638979.93	61354.48
365	638972.16	61360.41
366	638966.93	61365.18
367	638961.71	61369.97
368	638958.93	61376.11
369	638955.88	61388.51
370	638948.17	61393.19
371	638944.24	61396.77
372	638935.37	61398.89
373	638926.60	61398.51
374	638917.84	61398.13
375	638906.90	61390.15
376	638895.85	61384.66
377	638883.92	61370.37
378	638875.43	61363.74

Обозначение характерных точек границ	Координаты, м (система координат МСК-168 (зона 5))	
	X	Y
379	638869.59	61353.47
380	638863.57	61348.20
381	638857.83	61335.42
382	638858.32	61324.17
383	638829.46	61295.38
384	638827.88	61302.84
385	638827.50	61311.58
386	638824.84	61315.21
387	638824.41	61325.22
388	638823.98	61335.22
389	638823.44	61347.73
390	638823.12	61355.22
391	638818.93	61365.07
392	638814.63	61377.40
393	638810.45	61387.25
394	638806.26	61397.08
395	638805.83	61407.08
396	638805.14	61423.34
397	638794.78	61430.42
398	638785.85	61433.78
399	638777.09	61433.40
400	638769.65	61431.82
401	638762.39	61425.25
402	638749.27	61409.65
403	638742.40	61394.33
404	638730.48	61380.03
405	638721.98	61373.40
406	638708.49	61366.58
407	638698.58	61363.63
408	638691.22	61359.55
409	638685.03	61358.04
410	638679.09	61350.27
411	638674.41	61342.55
412	638675.21	61323.79
413	638675.85	61308.79
414	638679.22	61288.90
415	638682.15	61279.00
416	638686.23	61271.66
417	638691.57	61264.37

Обозначение характерных точек границ	Координаты, м (система координат МСК-168 (зона 5))	
	X	Y
418	638701.86	61258.55
419	638718.56	61249.26
420	638728.95	61240.95
421	638730.74	61228.49
422	638723.61	61219.41
423	638715.01	61215.29
424	638702.49	61214.75
425	638691.16	61215.51
426	638682.14	61221.39
427	638669.39	61225.84
428	638659.28	61227.92
429	638650.45	61228.79
430	638640.49	61227.11
431	638633.09	61224.28
432	638622.10	61217.55
433	638618.77	61207.38
434	638605.55	61194.29
435	638594.97	61177.55
436	638586.58	61168.41
437	638580.76	61158.14
438	638568.45	61152.60
439	638559.69	61152.22
440	638552.23	61150.65
441	638540.86	61152.66
442	638534.22	61161.15
443	638530.19	61167.23
444	638529.82	61175.99
445	638529.54	61182.23
446	638531.83	61187.34
447	638539.13	61192.67
448	638543.92	61197.88
449	638549.91	61204.41
450	638561.07	61207.40
451	638574.67	61211.74
452	638580.72	61217.01
453	638594.13	61226.35
454	638600.07	61234.13
455	638599.80	61240.38
456	638594.61	61243.91

Обозначение характерных точек границ	Координаты, м (система координат МСК-168 (зона 5))	
	X	Y
457	638588.08	61249.89
458	638574.15	61253.05
459	638561.58	61253.75
460	638552.92	61250.88
461	638534.36	61245.07
462	638520.64	61243.23
463	638509.16	61247.74
464	638502.57	61254.97
465	638502.14	61264.96
466	638509.27	61274.05
467	638521.47	61282.10
468	638532.58	61286.33
469	638543.52	61294.31
470	638553.27	61301.00
471	638562.97	61308.93
472	638563.84	61317.74
473	638563.30	61330.24
474	638560.36	61340.13
475	638554.98	61348.67
476	638541.04	61351.83
477	638529.72	61352.58
478	638518.67	61347.10
479	638507.40	61346.61
480	638493.95	61338.52
481	638488.47	61333.87
482	638483.07	61329.29
483	638479.09	61325.82
484	638471.01	61318.79
485	638463.63	61315.94
486	638459.87	61314.51
487	638455.11	61308.27
488	638453.93	61306.73
489	638439.19	61299.84
490	638435.41	61297.47
491	638430.60	61294.51
492	638416.90	61293.90
493	638410.32	61299.88
494	638409.61	61301.01
495	638405.00	61308.40

Обозначение характерных точек границ	Координаты, м (система координат МСК-168 (зона 5))	
	X	Y
496	638404.40	61322.09
497	638404.05	61329.00
498	638403.92	61332.14
499	638405.13	61338.04
500	638406.00	61342.21
501	638410.00	61348.84
502	638410.68	61349.96
503	638418.12	61353.54
504	638419.30	61354.10
505	638425.20	61363.10
506	638433.25	61369.97
507	638436.06	61372.35
508	638439.71	61375.45
509	638447.00	61381.59
510	638453.44	61389.67
511	638455.30	61392.01
512	638452.30	61403.09
513	638450.96	61409.39
514	638450.71	61410.60
515	638443.81	61414.12
516	638441.74	61415.19
517	638439.43	61416.58
518	638434.00	61419.90
519	638421.50	61418.10
520	638410.29	61417.59
521	638405.75	61406.12
522	638399.87	61397.09
523	638395.08	61387.53
524	638394.09	61385.57
525	638394.47	61376.82
526	638388.32	61365.51
527	638387.50	61364.00
528	638382.80	61356.30
529	638376.66	61353.51
530	638367.90	61353.13
531	638359.46	61354.16
532	638352.80	61355.00
533	638330.02	61359.01
534	638318.74	61358.52

Обозначение характерных точек границ	Координаты, м (система координат МСК-168 (зона 5))	
	X	Y
535	638303.50	61362.90
536	638292.10	61364.90
537	638282.00	61367.00
538	638269.30	61370.20
539	638260.60	61369.80
540	638247.80	61375.51
541	638237.44	61382.57
542	638232.10	61391.10
543	638231.50	61404.89
544	638231.02	61414.87
545	638238.21	61422.69
546	638245.76	61428.57
547	638246.71	61429.30
548	638260.30	61434.89
549	638266.78	61437.40
550	638275.08	61440.56
551	638283.68	61444.68
552	638292.22	61450.07
553	638294.70	61450.80
554	638297.20	61451.50
555	638300.50	61463.00
556	638290.80	61483.80
557	638285.60	61487.40
558	638280.84	61489.93
559	638279.17	61490.84
560	638275.57	61491.29
561	638271.60	61491.80
562	638258.00	61487.42
563	638254.15	61482.38
564	638252.10	61479.69
565	638249.28	61476.61
566	638242.48	61469.22
567	638234.47	61461.58
568	638232.80	61460.00
569	638232.59	61459.85
570	638221.91	61452.09
571	638213.40	61446.71
572	638198.40	61444.80
573	638187.52	61446.78

Обозначение характерных точек границ	Координаты, м (система координат МСК-168 (зона 5))	
	X	Y
574	638181.94	61447.81
575	638174.28	61453.05
576	638171.60	61454.90
577	638171.31	61455.89
578	638168.70	61464.80
579	638168.10	61478.50
580	638168.70	61493.60
581	638170.60	61507.40
582	638177.46	61521.42
583	638178.33	61523.36
584	638192.43	61553.48
585	638196.80	61566.47
586	638198.00	61570.00
587	638203.70	61584.00
588	638208.10	61598.00
589	638210.30	61605.59
590	638209.70	61619.40
591	638207.07	61626.11
592	638205.42	61630.44
593	638197.77	61633.45
594	638193.90	61635.00
595	638187.56	61636.78
596	638182.51	61638.22
597	638180.70	61638.14
598	638176.30	61638.00
599	638169.57	61636.70
600	638167.54	61636.32
601	638166.58	61635.90
602	638151.51	61629.40
603	638140.13	61621.85
604	638139.30	61621.31
605	638129.70	61612.20
606	638113.90	61600.20
607	638112.96	61598.96
608	638107.97	61592.43
609	638096.92	61586.93
610	638091.70	61585.55
611	638085.80	61584.00
612	638069.40	61585.79

Обозначение характерных точек границ	Координаты, м (система координат МСК-168 (зона 5))	
	X	Y
613	638065.92	61590.18
614	638062.74	61594.24
615	638059.57	61596.56
616	638056.30	61599.01
617	638052.10	61608.80
618	638050.08	61613.23
619	638046.54	61621.09
620	638046.10	61632.30
621	638043.46	61642.87
622	638043.00	61644.73
623	638036.30	61654.50
624	638029.90	61657.33
625	638026.08	61659.03
626	638018.56	61658.71
627	638003.30	61663.10
628	637973.30	61661.80
629	637955.60	61664.80
630	637949.86	61668.23
631	637947.89	61669.42
632	637943.80	61676.80
633	637940.90	61686.70
634	637940.53	61694.03
635	637940.42	61696.67
636	637943.80	61705.59
637	637945.24	61707.70
638	637950.90	61715.90
639	637956.90	61722.41
640	637962.30	61726.39
641	637964.16	61727.75
642	637965.14	61728.82
643	637970.20	61734.30
644	637973.46	61738.60
645	637976.09	61742.05
646	637984.60	61748.70
647	637982.90	61788.70
648	637986.10	61801.40
649	637988.20	61811.51
650	637994.00	61821.70
651	637998.60	61832.00

Обозначение характерных точек границ	Координаты, м (система координат МСК-168 (зона 5))	
	X	Y
652	637999.59	61837.01
653	638000.63	61842.05
654	637997.69	61851.94
655	637993.02	61855.36
656	637991.20	61856.70
657	637985.83	61858.22
658	637975.97	61861.04
659	637965.96	61860.60
660	637964.11	61860.22
661	637951.01	61857.50
662	637938.70	61853.20
663	637925.26	61854.80
664	637923.59	61855.01
665	637911.90	61863.30
666	637904.96	61868.93
667	637900.21	61872.81
668	637893.41	61885.02
669	637891.05	61890.25
670	637887.90	61897.30
671	637887.49	61906.08
672	637887.22	61912.32
673	637886.93	61919.15
674	637886.80	61922.30
675	637886.00	61941.10
676	637884.90	61966.10
677	637877.20	61970.80
678	637873.30	61973.10
679	637867.00	61974.10
680	637863.09	61972.91
681	637857.08	61971.14
682	637853.76	61969.30
683	637849.70	61967.10
684	637842.95	61965.05
685	637839.82	61964.13
686	637835.40	61950.20
687	637827.96	61938.49
688	637827.19	61937.30
689	637826.99	61937.07
690	637822.40	61932.10

Обозначение характерных точек границ	Координаты, м (система координат МСК-168 (зона 5))	
	X	Y
691	637819.16	61930.61
692	637816.25	61929.30
693	637809.06	61921.49
694	637807.08	61920.73
695	637797.95	61917.23
696	637788.68	61916.83
697	637785.40	61916.70
698	637775.40	61916.30
699	637770.20	61915.28
700	637766.71	61914.63
701	637761.80	61911.92
702	637759.65	61910.34
703	637758.20	61909.30
704	637755.27	61908.55
705	637751.95	61907.73
706	637752.38	61897.73
707	637752.60	61893.03
708	637752.70	61890.20
709	637759.70	61873.00
710	637764.47	61867.22
711	637767.67	61863.32
712	637770.11	61858.27
713	637775.90	61846.10
714	637776.60	61829.90
715	637777.00	61821.12
716	637775.74	61818.31
717	637774.71	61816.03
718	637772.00	61814.81
719	637768.60	61813.31
720	637762.12	61811.68
721	637756.16	61810.22
722	637747.39	61809.84
723	637742.84	61810.21
724	637737.30	61810.70
725	637724.60	61813.91
726	637714.50	61817.20
727	637706.36	61820.25
728	637696.62	61823.92
729	637691.60	61824.82

Обозначение характерных точек границ	Координаты, м (система координат МСК-168 (зона 5))	
	X	Y
730	637685.20	61826.00
731	637675.20	61826.80
732	637670.24	61827.77
733	637665.04	61828.83
734	637657.75	61823.51
735	637646.60	61820.52
736	637640.60	61814.01
737	637630.80	61808.60
738	637626.20	61798.40
739	637620.50	61785.60
740	637617.01	61779.20
741	637615.56	61773.08
742	637614.89	61770.31
743	637611.52	61768.09
744	637608.81	61766.30
745	637604.44	61766.09
746	637602.53	61766.01
747	637599.16	61765.86
748	637595.01	61765.70
749	637593.85	61766.76
750	637587.21	61772.90
751	637579.30	61781.30
752	637574.39	61791.76
753	637572.40	61796.01
754	637572.28	61798.62
755	637571.74	61811.04
756	637570.94	61829.79
757	637570.24	61846.04
758	637566.10	61854.63
759	637559.68	61858.11
760	637548.41	61857.63
761	637542.20	61856.11
762	637535.08	61847.02
763	637532.88	61843.16
764	637529.20	61836.80
765	637527.10	61827.90
766	637523.70	61819.00
767	637516.59	61811.20
768	637507.83	61809.53

Обозначение характерных точек границ	Координаты, м (система координат МСК-168 (зона 5))	
	X	Y
769	637500.32	61809.21
770	637496.68	61810.83
771	637490.11	61813.80
772	637486.00	61822.40
773	637476.70	61834.50
774	637468.70	61845.41
775	637462.24	61848.90
776	637454.67	61849.82
777	637442.32	61845.53
778	637433.70	61841.39
779	637426.70	61828.60
780	637422.40	61812.09
781	637416.81	61796.80
782	637408.50	61786.51
783	637404.08	61780.03
784	637401.42	61776.13
785	637398.95	61772.36
786	637395.50	61767.10
787	637391.69	61755.00
788	637391.10	61753.10
789	637388.06	61736.73
790	637382.06	61730.21
791	637373.95	61714.83
792	637364.26	61706.89
793	637358.22	61701.62
794	637358.60	61691.59
795	637360.31	61681.70
796	637364.60	61669.30
797	637376.50	61654.79
798	637384.60	61641.40
799	637380.01	61632.42
800	637370.59	61618.24
801	637366.56	61617.15
802	637359.40	61615.30
803	637345.70	61614.71
804	637330.31	61621.51
805	637321.20	61629.90
806	637309.01	61650.70
807	637302.39	61661.11

Обозначение характерных точек границ	Координаты, м (система координат МСК-168 (зона 5))	
	X	Y
808	637298.22	61667.72
809	637295.77	61674.11
810	637292.60	61682.50
811	637283.04	61699.63
812	637273.70	61713.00
813	637261.98	61722.53
814	637255.42	61723.75
815	637245.60	61725.60
816	637230.50	61726.20
817	637216.97	61719.32
818	637205.81	61716.34
819	637196.11	61708.41
820	637190.18	61700.64
821	637185.60	61690.42
822	637186.46	61670.42
823	637187.06	61656.67
824	637192.05	61628.08
825	637193.19	61601.82
826	637194.11	61580.60
827	637188.32	61569.04
828	637184.26	61566.79
829	637181.00	61565.00
830	637173.50	61563.40
831	637163.50	61563.00
832	637158.30	61567.80
833	637151.70	61575.00
834	637146.31	61583.51
835	637146.14	61587.41
836	637146.00	61591.01
837	637148.12	61599.86
838	637150.30	61608.70
839	637157.50	61615.30
840	637162.10	61625.50
841	637161.70	61634.30
842	637161.44	61639.95
843	637161.31	61643.03
844	637157.20	61651.60
845	637153.04	61660.21
846	637149.16	61660.81

Обозначение характерных точек границ	Координаты, м (система координат МСК-168 (зона 5))	
	X	Y
847	637140.40	61662.21
848	637129.98	61658.19
849	637125.61	61656.52
850	637121.10	61653.01
851	637117.10	61649.90
852	637109.91	61642.10
853	637103.14	61633.43
854	637102.79	61632.99
855	637102.60	61632.78
856	637095.60	61625.20
857	637091.50	61621.97
858	637087.12	61618.54
859	637081.85	61616.79
860	637078.50	61615.70
861	637070.70	61617.87
862	637067.02	61618.92
863	637054.13	61627.13
864	637045.51	61633.89
865	637036.00	61641.40
866	637024.50	61644.71
867	637015.71	61642.03
868	637014.61	61641.71
869	637004.86	61635.03
870	637001.45	61630.69
871	636997.70	61626.00
872	636993.30	61611.99
873	636993.44	61609.22
874	636993.75	61601.99
875	636996.85	61588.35
876	637002.40	61576.06
877	637006.79	61561.21
878	637012.45	61546.43
879	637016.18	61538.18
880	637018.01	61534.10
881	637018.04	61533.24
882	637018.87	61514.14
883	637019.41	61501.34
884	637019.70	61494.10
885	637015.11	61483.90

Обозначение характерных точек границ	Координаты, м (система координат МСК-168 (зона 5))	
	X	Y
886	637013.62	61479.92
887	637011.76	61475.00
888	637002.00	61469.61
889	636993.30	61466.70
890	636979.50	61466.10
891	636976.09	61465.17
892	636968.37	61463.11
893	636963.87	61462.27
894	636959.70	61461.50
895	636948.50	61459.80
896	636937.30	61456.80
897	636923.50	61456.20
898	636921.01	61457.30
899	636908.40	61458.03
900	636905.59	61459.72
901	636900.70	61462.70
902	636895.47	61465.37
903	636891.69	61467.32
904	636883.80	61475.74
905	636879.73	61483.08
906	636873.03	61492.82
907	636868.19	61500.93
908	636863.60	61508.70
909	636857.90	61524.70
910	636854.80	61538.40
911	636854.10	61554.60
912	636844.60	61570.50
913	636841.50	61584.20
914	636841.00	61595.40
915	636838.00	61607.80
916	636836.27	61613.52
917	636835.04	61617.67
918	636828.34	61627.42
919	636821.60	61638.41
920	636809.89	61647.91
921	636798.24	61656.18
922	636773.20	61655.10
923	636762.10	61650.90
924	636754.20	61643.32

Обозначение характерных точек границ	Координаты, м (система координат МСК-168 (зона 5))	
	X	Y
925	636752.47	61641.68
926	636750.15	61637.20
927	636747.80	61632.70
928	636746.07	61630.02
929	636741.96	61623.71
930	636742.20	61618.17
931	636742.40	61612.40
932	636742.36	61599.92
933	636742.27	61587.38
934	636742.85	61573.63
935	636738.81	61569.95
936	636735.60	61567.10
937	636732.38	61565.26
938	636730.72	61564.34
939	636726.08	61563.36
940	636723.30	61562.81
941	636719.01	61562.59
942	636713.24	61562.34
943	636703.01	61566.91
944	636701.62	61568.49
945	636692.50	61579.00
946	636685.70	61590.00
947	636677.12	61597.82
948	636676.58	61598.32
949	636668.70	61606.80
950	636658.50	61610.10
951	636649.60	61613.50
952	636639.50	61615.50
953	636635.60	61619.05
954	636632.92	61621.51
955	636622.53	61629.81
956	636617.12	61633.76
957	636609.61	61639.30
958	636601.90	61644.00
959	636594.21	61647.40
960	636585.40	61648.30
961	636578.54	61647.96
962	636575.35	61647.82
963	636569.52	61645.60

Обозначение характерных точек границ	Координаты, м (система координат МСК-168 (зона 5))	
	X	Y
964	636564.20	61643.60
965	636555.72	61637.76
966	636554.49	61636.90
967	636547.14	61632.83
968	636540.45	61630.86
969	636537.20	61629.90
970	636524.80	61626.90
971	636518.24	61625.62
972	636516.11	61625.22
973	636509.48	61624.93
974	636506.10	61624.81
975	636501.29	61626.68
976	636494.62	61629.30
977	636484.45	61632.62
978	636472.85	61639.65
979	636470.39	61640.74
980	636460.10	61645.41
981	636449.27	61655.25
982	636447.00	61657.32
983	636443.42	61659.38
984	636432.90	61665.49
985	636426.03	61671.72
986	636422.40	61675.04
987	636415.77	61678.29
988	636408.30	61682.00
989	636402.83	61685.27
990	636400.58	61686.63
991	636393.01	61687.80
992	636388.01	61688.60
993	636362.80	61691.30
994	636353.90	61693.41
995	636351.00	61701.99
996	636350.70	61709.50
997	636350.41	61717.00
998	636357.70	61721.11
999	636362.90	61722.82
1000	636366.37	61723.97
1001	636370.93	61724.83
1002	636383.80	61727.20

Обозначение характерных точек границ	Координаты, м (система координат МСК-168 (зона 5))	
	X	Y
1003	636398.80	61729.11
1004	636407.34	61732.41
1005	636409.86	61733.37
1006	636422.32	61735.16
1007	636429.61	61740.49
1008	636435.71	61744.50
1009	636442.63	61758.58
1010	636444.20	61764.76
1011	636445.90	61771.30
1012	636447.60	61777.36
1013	636449.13	61782.67
1014	636450.74	61791.38
1015	636452.20	61799.10
1016	636451.83	61806.92
1017	636451.53	61814.07
1018	636451.16	61822.53
1019	636450.80	61831.60
1020	636447.29	61837.85
1021	636445.34	61841.37
1022	636442.79	61848.04
1023	636441.10	61852.50
1024	636437.77	61853.94
1025	636435.97	61854.74
1026	636431.07	61857.39
1027	636429.55	61858.22
1028	636421.98	61859.14
1029	636415.89	61855.13
1030	636410.74	61850.63
1031	636409.85	61849.85
1032	636402.66	61842.03
1033	636399.37	61837.73
1034	636396.70	61834.31
1035	636393.73	61827.58
1036	636393.29	61826.59
1037	636393.99	61810.34
1038	636393.22	61805.39
1039	636392.00	61797.70
1040	636392.40	61789.00
1041	636388.80	61785.10

Обозначение характерных точек границ	Координаты, м (система координат МСК-168 (зона 5))	
	X	Y
1042	636382.69	61782.29
1043	636377.69	61783.48
1044	636373.78	61784.42
1045	636362.41	61786.43
1046	636350.70	61796.00
1047	636348.97	61799.07
1048	636346.63	61803.29
1049	636345.39	61811.27
1050	636344.90	61814.50
1051	636344.40	61827.00
1052	636345.20	61837.10
1053	636349.80	61847.30
1054	636354.40	61856.20
1055	636362.92	61861.61
1056	636369.10	61863.09
1057	636378.80	61872.30
1058	636383.60	61877.50
1059	636387.00	61885.19
1060	636386.62	61893.93
1061	636378.50	61908.60
1062	636369.54	61912.00
1063	636361.87	61915.42
1064	636359.46	61916.11
1065	636354.31	61917.60
1066	636351.02	61921.53
1067	636350.28	61922.44
1068	636345.15	61925.22
1069	636343.90	61925.90
1070	636343.65	61930.51
1071	636343.53	61933.42
1072	636344.75	61936.87
1073	636345.80	61939.80
1074	636350.50	61947.51
1075	636355.84	61951.43
1076	636357.74	61952.82
1077	636362.42	61957.28
1078	636367.40	61962.00
1079	636375.81	61971.10
1080	636380.50	61978.90

Обозначение характерных точек границ	Координаты, м (система координат МСК-168 (зона 5))	
	X	Y
1081	636381.53	61984.09
1082	636382.52	61988.97
1083	636381.93	62002.71
1084	636381.35	62016.46
1085	636381.15	62020.78
1086	636381.00	62025.21
1087	636380.25	62028.11
1088	636379.44	62031.41
1089	636372.50	62035.61
1090	636371.70	62036.10
1091	636368.83	62035.13
1092	636363.05	62033.21
1093	636358.10	62031.74
1094	636353.31	62026.53
1095	636344.70	62022.40
1096	636334.80	62019.50
1097	636328.60	62018.00
1098	636320.90	62021.40
1099	636313.40	62022.30
1100	636313.17	62026.59
1101	636313.03	62029.80
1102	636312.82	62034.79
1103	636312.77	62036.03
1104	636312.70	62038.59
1105	636314.74	62040.49
1106	636321.10	62046.40
1107	636324.26	62049.19
1108	636327.14	62051.70
1109	636334.44	62057.03
1110	636334.22	62062.02
1111	636334.14	62063.83
1112	636334.00	62068.29
1113	636331.10	62076.91
1114	636319.69	62078.94
1115	636315.67	62078.09
1116	636312.20	62077.41
1117	636301.10	62074.40
1118	636293.70	62071.60
1119	636288.80	62067.60

Обозначение характерных точек границ	Координаты, м (система координат МСК-168 (зона 5))	
	X	Y
1120	636286.16	62065.40
1121	636283.99	62063.62
1122	636271.62	62059.32
1123	636266.26	62058.01
1124	636265.40	62057.79
1125	636265.32	62057.80
1126	636259.17	62057.52
1127	636257.87	62058.70
1128	636253.93	62062.32
1129	636253.61	62069.82
1130	636253.92	62071.81
1131	636254.60	62076.11
1132	636256.80	62083.70
1133	636260.20	62091.40
1134	636267.35	62100.48
1135	636274.43	62110.81
1136	636276.60	62118.39
1137	636275.80	62137.20
1138	636270.20	62150.70
1139	636267.65	62152.70
1140	636261.10	62157.81
1141	636258.08	62159.37
1142	636252.10	62162.50
1143	636247.00	62166.00
1144	636239.20	62170.70
1145	636222.80	62172.50
1146	636212.70	62175.80
1147	636201.30	62177.80
1148	636182.35	62180.73
1149	636170.97	62182.73
1150	636166.55	62182.54
1151	636162.20	62182.41
1152	636157.04	62185.90
1153	636151.82	62190.69
1154	636149.00	62198.11
1155	636148.70	62205.60
1156	636151.33	62218.56
1157	636152.82	62225.80
1158	636154.94	62234.66

Обозначение характерных точек границ	Координаты, м (система координат МСК-168 (зона 5))	
	X	Y
1159	636157.10	62243.50
1160	636156.77	62250.48
1161	636156.53	62256.02
1162	636154.70	62268.49
1163	636145.80	62273.10
1164	636131.98	62272.50
1165	636123.44	62267.11
1166	636111.00	62264.10
1167	636094.81	62263.40
1168	636086.13	62263.00
1169	636086.00	62262.99
1170	636085.39	62263.22
1171	636079.61	62265.22
1172	636073.26	62270.22
1173	636070.52	62272.39
1174	636069.24	62275.06
1175	636066.40	62281.00
1176	636066.36	62281.86
1177	636066.02	62289.69
1178	636069.63	62296.89
1179	636071.80	62301.19
1180	636074.00	62305.10
1181	636077.62	62311.49
1182	636077.14	62322.74
1183	636075.62	62328.95
1184	636069.08	62334.92
1185	636065.45	62335.66
1186	636059.00	62336.99
1187	636050.30	62335.41
1188	636032.80	62332.09
1189	636020.58	62325.31
1190	636012.44	62323.39
1191	635994.50	62319.20
1192	635989.67	62318.42
1193	635983.29	62317.44
1194	635978.49	62316.63
1195	635973.30	62315.80
1196	635968.30	62316.80
1197	635961.90	62320.31

Обозначение характерных точек границ	Координаты, м (система координат МСК-168 (зона 5))	
	X	Y
1198	635961.53	62327.77
1199	635961.10	62337.78
1200	635964.41	62347.92
1201	635972.90	62355.80
1202	635983.80	62363.80
1203	635991.10	62369.10
1204	635993.88	62371.55
1205	635997.15	62374.40
1206	636004.13	62379.85
1207	636005.64	62381.03
1208	636009.10	62388.69
1209	636004.90	62398.50
1210	636004.50	62407.30
1211	635996.61	62415.71
1212	635985.02	62422.74
1213	635972.40	62424.70
1214	635964.73	62428.12
1215	635953.60	62423.90
1216	635942.80	62420.98
1217	635942.46	62420.89
1218	635938.73	62418.17
1219	635935.20	62415.60
1220	635932.07	62413.66
1221	635924.16	62408.83
1222	635910.66	62401.99
1223	635909.23	62401.45
1224	635899.60	62397.80
1225	635894.60	62396.30
1226	635883.32	62395.80
1227	635873.20	62397.90
1228	635861.90	62397.40
1229	635855.50	62400.90
1230	635846.54	62405.48
1231	635842.47	62412.10
1232	635839.80	62416.50
1233	635839.30	62429.00
1234	635841.30	62440.30
1235	635844.75	62447.04
1236	635845.91	62449.29

Обозначение характерных точек границ	Координаты, м (система координат МСК-168 (зона 5))	
	X	Y
1237	635850.43	62451.98
1238	635861.80	62458.70
1239	635875.00	62471.80
1240	635884.70	62481.00
1241	635888.10	62489.89
1242	635891.50	62497.60
1243	635891.28	62502.54
1244	635891.11	62506.34
1245	635887.07	62512.74
1246	635885.72	62514.89
1247	635877.83	62523.31
1248	635872.43	62528.25
1249	635871.30	62529.30
1250	635867.16	62530.28
1251	635853.57	62533.53
1252	635849.02	62534.34
1253	635842.20	62535.60
1254	635832.09	62535.11
1255	635829.66	62535.00
1256	635817.20	62534.50
1257	635808.17	62534.07
1258	635802.13	62533.81
1259	635796.10	62527.30
1260	635788.80	62522.00
1261	635785.40	62514.31
1262	635785.21	62513.93
1263	635781.90	62507.90
1264	635772.40	62495.01
1265	635764.00	62487.10
1266	635757.90	62483.10
1267	635752.36	62481.23
1268	635749.27	62480.21
1269	635744.18	62481.23
1270	635739.81	62483.17
1271	635739.10	62483.50
1272	635738.71	62492.30
1273	635738.56	62495.43
1274	635738.32	62501.02
1275	635737.61	62517.26

Обозначение характерных точек границ	Координаты, м (система координат МСК-168 (зона 5))	
	X	Y
1276	635737.47	62520.61
1277	635737.00	62532.30
1278	635736.40	62546.00
1279	635735.90	62557.30
1280	635735.36	62569.55
1281	635735.30	62571.03
1282	635733.46	62576.32
1283	635731.01	62583.40
1284	635721.81	62593.00
1285	635712.80	62598.90
1286	635702.61	62602.20
1287	635691.50	62598.00
1288	635686.87	62596.19
1289	635684.08	62595.13
1290	635679.35	62588.65
1291	635673.68	62574.64
1292	635666.65	62563.06
1293	635662.59	62546.66
1294	635661.30	62541.50
1295	635654.40	62526.20
1296	635650.18	62520.62
1297	635648.51	62518.43
1298	635644.03	62514.36
1299	635641.30	62511.90
1300	635634.87	62510.87
1301	635630.06	62510.12
1302	635620.09	62508.44
1303	635610.09	62508.01
1304	635606.10	62512.85
1305	635602.13	62517.69
1306	635595.33	62529.92
1307	635595.15	62534.17
1308	635594.90	62541.20
1309	635597.25	62551.73
1310	635598.01	62555.08
1311	635604.71	62574.17
1312	635610.33	62589.44
1313	635609.91	62599.32
1314	635609.30	62614.40

Обозначение характерных точек границ	Координаты, м (система координат МСК-168 (зона 5))	
	X	Y
1315	635606.18	62619.95
1316	635603.81	62624.22
1317	635597.63	62627.79
1318	635589.71	62632.41
1319	635581.91	62638.31
1320	635566.50	62645.20
1321	635557.60	62649.80
1322	635548.42	62658.19
1323	635548.03	62666.90
1324	635547.87	62670.63
1325	635547.70	62675.70
1326	635551.11	62683.31
1327	635560.54	62690.56
1328	635563.24	62692.62
1329	635571.63	62701.75
1330	635577.06	62705.48
1331	635581.41	62708.40
1332	635583.75	62712.09
1333	635587.24	62717.46
1334	635589.33	62727.56
1335	635589.06	62733.69
1336	635588.90	62737.60
1337	635584.19	62742.93
1338	635578.33	62749.63
1339	635571.82	62755.61
1340	635558.04	62755.02
1341	635541.75	62754.32
1342	635534.46	62748.99
1343	635529.74	62747.31
1344	635518.40	62743.30
1345	635516.61	62742.06
1346	635508.65	62736.61
1347	635499.24	62728.20
1348	635495.40	62724.80
1349	635490.78	62721.94
1350	635484.37	62718.01
1351	635473.28	62713.80
1352	635462.10	62712.09
1353	635453.30	62711.70

Обозначение характерных точек границ	Координаты, м (система координат МСК-168 (зона 5))	
	X	Y
1354	635447.49	62711.95
1355	635439.46	62712.33
1356	635433.20	62713.30
1357	635427.49	62719.52
1358	635426.60	62720.51
1359	635426.30	62726.85
1360	635426.04	62733.05
1361	635430.60	62743.26
1362	635436.74	62751.90
1363	635438.90	62754.91
1364	635442.61	62756.30
1365	635446.43	62759.11
1366	635453.53	62764.29
1367	635461.97	62772.17
1368	635462.00	62772.20
1369	635464.72	62776.47
1370	635470.19	62785.05
1371	635470.23	62785.23
1372	635472.30	62795.21
1373	635469.30	62806.30
1374	635457.72	62812.09
1375	635456.80	62812.94
1376	635451.20	62818.10
1377	635441.70	62818.69
1378	635439.89	62818.81
1379	635437.54	62819.29
1380	635429.80	62820.90
1381	635421.00	62820.51
1382	635402.20	62819.70
1383	635386.01	62819.00
1384	635381.27	62819.45
1385	635368.31	62820.74
1386	635357.95	62823.08
1387	635354.40	62823.90
1388	635348.22	62828.72
1389	635345.30	62831.01
1390	635345.00	62838.50
1391	635344.50	62849.80
1392	635354.12	62858.96

Обозначение характерных точек границ	Координаты, м (система координат МСК-168 (зона 5))	
	X	Y
1393	635368.93	62864.60
1394	635383.75	62870.25
1395	635399.90	62873.45
1396	635402.03	62882.32
1397	635397.91	62890.91
1398	635386.42	62895.41
1399	635378.80	62897.60
1400	635368.80	62897.20
1401	635354.97	62898.85
1402	635353.69	62899.02
1403	635342.20	62902.30
1404	635337.81	62904.54
1405	635333.24	62906.90
1406	635328.18	62911.54
1407	635326.71	62912.88
1408	635326.20	62915.63
1409	635325.10	62921.60
1410	635324.70	62931.60
1411	635331.83	62942.82
1412	635332.88	62944.47
1413	635338.13	62948.43
1414	635348.70	62956.40
1415	635364.14	62966.15
1416	635365.76	62967.17
1417	635372.17	62969.21
1418	635379.40	62971.51
1419	635390.50	62974.50
1420	635390.59	62974.53
1421	635404.14	62978.85
1422	635416.44	62984.39
1423	635421.23	62989.60
1424	635421.05	62993.75
1425	635420.80	63000.90
1426	635415.40	63009.40
1427	635410.75	63012.76
1428	635408.90	63014.12
1429	635397.40	63018.64
1430	635378.73	63019.69
1431	635359.70	63020.80

Обозначение характерных точек границ	Координаты, м (система координат МСК-168 (зона 5))	
	X	Y
1432	635345.90	63020.20
1433	635343.16	63022.27
1434	635338.13	63026.10
1435	635331.70	63030.79
1436	635328.44	63037.95
1437	635326.11	63043.12
1438	635322.61	63053.16
1439	635321.80	63055.50
1440	635318.83	63066.59
1441	635316.71	63086.55
1442	635316.59	63089.35
1443	635316.00	63104.09
1444	635311.80	63113.90
1445	635309.16	63121.73
1446	635308.89	63122.54
1447	635304.65	63126.42
1448	635301.10	63129.70
1449	635296.48	63133.91
1450	635293.23	63136.90
1451	635283.10	63139.00
1452	635279.40	63137.55
1453	635275.70	63136.14
1454	635266.98	63134.51
1455	635262.26	63128.05
1456	635262.58	63120.25
1457	635262.80	63114.30
1458	635260.53	63104.12
1459	635259.69	63100.39
1460	635257.85	63094.94
1461	635254.10	63083.90
1462	635251.80	63078.69
1463	635247.25	63068.53
1464	635243.44	63063.55
1465	635241.30	63060.79
1466	635230.60	63047.80
1467	635222.52	63045.08
1468	635213.28	63042.02
1469	635194.49	63041.21
1470	635179.41	63041.82

Обозначение характерных точек границ	Координаты, м (система координат МСК-168 (зона 5))	
	X	Y
1471	635168.04	63043.81
1472	635162.82	63048.61
1473	635156.34	63053.33
1474	635152.53	63054.43
1475	635151.84	63057.69
1476	635151.00	63061.90
1477	635150.40	63075.61
1478	635152.40	63087.01
1479	635157.00	63097.20
1480	635162.90	63106.20
1481	635166.30	63113.90
1482	635169.70	63121.50
1483	635176.90	63130.60
1484	635185.30	63138.50
1485	635187.85	63141.77
1486	635192.43	63147.58
1487	635199.64	63154.33
1488	635200.90	63155.50
1489	635201.83	63158.86
1490	635203.05	63163.07
1491	635211.48	63170.95
1492	635213.97	63175.32
1493	635217.30	63181.20
1494	635218.08	63182.73
1495	635221.94	63190.18
1496	635225.40	63197.93
1497	635227.70	63203.00
1498	635227.30	63211.70
1499	635224.38	63214.81
1500	635219.39	63220.13
1501	635215.52	63222.96
1502	635212.90	63224.90
1503	635209.27	63225.23
1504	635204.10	63225.74
1505	635194.08	63225.31
1506	635187.33	63219.01
1507	635185.60	63217.40
1508	635177.20	63209.60
1509	635170.00	63201.70

Обозначение характерных точек границ	Координаты, м (система координат МСК-168 (зона 5))	
	X	Y
1510	635166.60	63194.10
1511	635164.35	63187.70
1512	635164.65	63180.78
1513	635164.80	63176.40
1514	635163.63	63173.47
1515	635159.16	63162.43
1516	635159.35	63158.07
1517	635159.50	63153.69
1518	635155.46	63150.34
1519	635154.70	63149.71
1520	635150.06	63140.75
1521	635142.66	63137.93
1522	635132.60	63138.74
1523	635127.60	63142.55
1524	635124.80	63144.71
1525	635122.50	63147.31
1526	635119.53	63150.69
1527	635116.06	63157.92
1528	635115.40	63159.30
1529	635111.30	63167.90
1530	635109.49	63172.53
1531	635108.44	63175.27
1532	635106.83	63177.04
1533	635101.90	63182.50
1534	635092.80	63188.39
1535	635083.67	63191.96
1536	635081.34	63192.89
1537	635078.43	63194.65
1538	635073.60	63197.60
1539	635065.96	63198.74
1540	635060.99	63199.52
1541	635051.25	63201.33
1542	635044.50	63202.60
1543	635035.98	63203.02
1544	635018.15	63203.94
1545	635005.01	63204.38
1546	635001.80	63204.50
1547	634998.60	63204.35
1548	634986.80	63203.84

Обозначение характерных точек границ	Координаты, м (система координат МСК-168 (зона 5))	
	X	Y
1549	634981.85	63203.62
1550	634975.50	63203.40
1551	634968.10	63201.80
1552	634961.90	63200.29
1553	634959.04	63199.18
1554	634954.46	63197.43
1555	634951.68	63195.16
1556	634949.60	63193.51
1557	634946.43	63189.10
1558	634944.89	63187.00
1559	634945.20	63179.50
1560	634945.68	63168.25
1561	634948.96	63150.85
1562	634961.56	63120.07
1563	634964.24	63107.45
1564	634964.70	63105.20
1565	634965.01	63097.70
1566	634959.37	63087.70
1567	634957.00	63079.80
1568	634952.30	63072.11
1569	634949.07	63068.53
1570	634947.55	63066.87
1571	634942.88	63059.19
1572	634928.00	63054.80
1573	634922.35	63054.52
1574	634917.98	63054.33
1575	634908.58	63053.92
1576	634903.00	63053.70
1577	634892.61	63060.80
1578	634882.51	63064.10
1579	634876.48	63069.53
1580	634873.30	63072.44
1581	634868.67	63080.10
1582	634865.20	63085.90
1583	634853.60	63094.10
1584	634845.60	63105.10
1585	634840.21	63112.41
1586	634827.30	63120.60
1587	634817.10	63126.40

Обозначение характерных точек границ	Координаты, м (система координат МСК-168 (зона 5))	
	X	Y
1588	634806.80	63132.20
1589	634797.72	63137.31
1590	634796.47	63138.02
1591	634794.59	63138.25
1592	634788.90	63139.00
1593	634783.53	63138.72
1594	634781.41	63138.63
1595	634774.54	63138.32
1596	634771.40	63138.20
1597	634760.20	63136.50
1598	634750.54	63132.33
1599	634724.45	63121.14
1600	634718.56	63119.56
1601	634713.30	63118.20
1602	634704.19	63117.76
1603	634697.02	63117.45
1604	634664.25	63121.04
1605	634650.30	63120.44
1606	634646.70	63120.30
1607	634641.97	63119.02
1608	634635.56	63117.31
1609	634629.36	63114.94
1610	634628.16	63114.48
1611	634623.37	63109.26
1612	634623.75	63100.52
1613	634623.91	63096.76
1614	634624.34	63095.64
1615	634626.70	63089.40
1616	634628.74	63086.81
1617	634633.37	63080.89
1618	634641.15	63074.96
1619	634650.24	63064.29
1620	634650.40	63064.10
1621	634651.34	63062.41
1622	634657.20	63051.85
1623	634657.24	63051.17
1624	634657.61	63041.91
1625	634656.27	63037.10
1626	634655.47	63034.28

Обозначение характерных точек границ	Координаты, м (система координат МСК-168 (зона 5))	
	X	Y
1627	634653.33	63032.70
1628	634648.16	63028.92
1629	634641.85	63028.65
1630	634635.60	63028.40
1631	634614.20	63030.00
1632	634607.22	63032.79
1633	634600.21	63035.62
1634	634594.32	63036.54
1635	634587.60	63037.60
1636	634582.98	63039.19
1637	634574.84	63042.04
1638	634561.45	63045.86
1639	634559.60	63046.40
1640	634545.60	63050.80
1641	634543.12	63051.43
1642	634532.94	63054.01
1643	634529.43	63054.26
1644	634521.61	63054.80
1645	634514.10	63054.50
1646	634509.94	63051.71
1647	634508.01	63050.43
1648	634501.60	63042.29
1649	634500.87	63041.37
1650	634500.16	63040.10
1651	634495.00	63031.10
1652	634494.20	63020.99
1653	634494.41	63016.59
1654	634494.76	63008.53
1655	634495.25	62997.28
1656	634495.68	62987.27
1657	634494.66	62985.00
1658	634491.10	62977.11
1659	634490.22	62974.55
1660	634488.88	62970.68
1661	634484.19	62963.00
1662	634461.90	62955.79
1663	634445.91	62948.81
1664	634431.00	62945.71
1665	634414.18	62940.69

Обозначение характерных точек границ	Координаты, м (система координат МСК-168 (зона 5))	
	X	Y
1666	634411.17	62939.81
1667	634385.26	62929.91
1668	634375.99	62928.13
1669	634351.70	62923.50
1670	634337.90	62922.90
1671	634331.12	62925.42
1672	634328.98	62926.22
1673	634326.84	62926.92
1674	634318.80	62929.60
1675	634311.00	62935.50
1676	634309.14	62936.70
1677	634301.98	62941.34
1678	634300.04	62943.83
1679	634295.40	62949.80
1680	634289.71	62959.01
1681	634288.60	62960.81
1682	634278.82	62984.18
1683	634272.97	63000.38
1684	634271.69	63003.92
1685	634271.64	63004.01
1686	634263.50	63019.90
1687	634259.59	63028.77
1688	634256.52	63035.83
1689	634253.64	63044.48
1690	634246.74	63059.21
1691	634242.76	63068.55
1692	634238.40	63078.90
1693	634234.21	63088.70
1694	634230.00	63098.60
1695	634227.49	63102.35
1696	634221.94	63110.74
1697	634217.91	63116.82
1698	634212.52	63125.37
1699	634207.14	63133.90
1700	634201.81	63141.19
1701	634196.42	63149.72
1702	634191.49	63156.03
1703	634189.80	63158.20
1704	634186.90	63166.90

Обозначение характерных точек границ	Координаты, м (система координат МСК-168 (зона 5))	
	X	Y
1705	634186.88	63167.02
1706	634185.30	63175.60
1707	634185.00	63183.10
1708	634183.75	63187.92
1709	634183.43	63189.25
1710	634183.21	63194.22
1711	634183.65	63195.23
1712	634185.52	63199.35
1713	634187.79	63204.46
1714	634191.01	63205.14
1715	634195.31	63205.99
1716	634204.00	63206.40
1717	634206.90	63204.97
1718	634215.55	63200.65
1719	634221.91	63198.58
1720	634225.70	63197.30
1721	634230.63	63195.92
1722	634237.16	63194.06
1723	634241.05	63193.59
1724	634244.71	63193.10
1725	634253.50	63193.50
1726	634255.47	63195.14
1727	634258.34	63197.48
1728	634258.79	63201.20
1729	634259.30	63205.00
1730	634259.11	63208.61
1731	634258.94	63212.54
1732	634257.32	63214.75
1733	634256.30	63216.20
1734	634254.95	63222.45
1735	634254.70	63223.63
1736	634251.83	63227.80
1737	634248.00	63233.40
1738	634238.90	63240.50
1739	634235.39	63242.62
1740	634227.33	63247.50
1741	634225.96	63247.78
1742	634217.20	63249.60
1743	634208.66	63252.56

Обозначение характерных точек границ	Координаты, м (система координат МСК-168 (зона 5))	
	X	Y
1744	634204.47	63254.03
1745	634201.60	63255.16
1746	634193.00	63258.60
1747	634186.60	63260.80
1748	634180.10	63266.80
1749	634175.96	63270.54
1750	634174.87	63271.54
1751	634169.53	63278.84
1752	634169.21	63286.33
1753	634169.09	63289.14
1754	634168.91	63293.79
1755	634171.10	63301.40
1756	634175.66	63304.47
1757	634177.17	63305.46
1758	634187.18	63305.89
1759	634197.47	63300.06
1760	634207.36	63292.32
1761	634215.60	63285.80
1762	634229.59	63276.76
1763	634233.71	63274.08
1764	634246.39	63270.88
1765	634260.16	63271.47
1766	634267.67	63271.78
1767	634269.80	63280.64
1768	634269.77	63281.24
1769	634269.50	63288.10
1770	634268.81	63289.34
1771	634265.40	63295.50
1772	634259.27	63301.90
1773	634256.20	63305.10
1774	634254.29	63305.96
1775	634246.00	63309.70
1776	634233.20	63315.40
1777	634222.91	63319.99
1778	634216.32	63328.44
1779	634212.13	63338.29
1780	634213.35	63342.00
1781	634215.51	63348.40
1782	634221.30	63358.70

Обозначение характерных точек границ	Координаты, м (система координат МСК-168 (зона 5))	
	X	Y
1783	634228.98	63360.77
1784	634232.44	63361.69
1785	634254.98	63362.66
1786	634268.74	63363.26
1787	634279.90	63366.25
1788	634291.10	63369.20
1789	634303.00	63383.50
1790	634307.60	63393.81
1791	634307.00	63407.50
1792	634297.81	63415.90
1793	634288.81	63421.80
1794	634273.41	63429.90
1795	634255.60	63435.41
1796	634241.71	63437.30
1797	634233.34	63441.45
1798	634230.19	63443.02
1799	634221.31	63445.14
1800	634214.45	63449.02
1801	634211.00	63451.00
1802	634208.70	63453.10
1803	634203.20	63458.13
1804	634199.53	63463.94
1805	634197.81	63466.69
1806	634197.58	63467.88
1807	634196.20	63475.40
1808	634196.49	63475.93
1809	634199.70	63481.80
1810	634203.68	63487.13
1811	634210.34	63496.03
1812	634210.65	63496.19
1813	634226.30	63504.20
1814	634243.41	63513.70
1815	634243.87	63514.03
1816	634256.84	63523.07
1817	634271.48	63532.46
1818	634284.72	63545.57
1819	634293.21	63552.20
1820	634293.65	63556.60
1821	634294.10	63561.00

Обозначение характерных точек границ	Координаты, м (система координат МСК-168 (зона 5))	
	X	Y
1822	634293.70	63571.00
1823	634291.22	63580.92
1824	634290.62	63583.40
1825	634281.41	63593.03
1826	634269.93	63597.54
1827	634256.93	63608.24
1828	634247.67	63617.66
1829	634245.10	63620.30
1830	634238.49	63628.05
1831	634235.89	63631.12
1832	634235.49	63631.83
1833	634230.43	63640.92
1834	634224.99	63647.88
1835	634223.80	63649.40
1836	634221.96	63653.08
1837	634218.30	63660.44
1838	634215.42	63669.09
1839	634215.10	63676.60
1840	634222.44	63680.66
1841	634227.16	63681.65
1842	634229.90	63682.20
1843	634236.17	63682.49
1844	634245.03	63680.39
1845	634246.15	63679.74
1846	634263.05	63669.88
1847	634271.00	63667.22
1848	634279.60	63664.30
1849	634284.57	63665.27
1850	634288.30	63665.97
1851	634289.25	63669.27
1852	634291.60	63677.40
1853	634293.50	63691.20
1854	634296.50	63708.91
1855	634303.40	63724.19
1856	634312.70	63740.90
1857	634324.66	63753.96
1858	634327.45	63756.09
1859	634336.80	63763.20
1860	634345.70	63770.54

Обозначение характерных точек границ	Координаты, м (система координат МСК-168 (зона 5))	
	X	Y
1861	634346.50	63771.20
1862	634347.99	63775.81
1863	634349.80	63781.35
1864	634349.77	63781.97
1865	634349.43	63790.10
1866	634346.19	63793.07
1867	634341.60	63797.30
1868	634329.70	63811.80
1869	634324.40	63819.10
1870	634324.14	63823.88
1871	634324.03	63826.58
1872	634327.41	63835.49
1873	634329.33	63839.78
1874	634332.01	63845.70
1875	634339.20	63853.50
1876	634352.07	63862.53
1877	634352.56	63862.87
1878	634363.62	63868.36
1879	634363.24	63877.11
1880	634362.81	63887.11
1881	634359.72	63889.94
1882	634353.71	63895.50
1883	634343.20	63906.31
1884	634338.79	63909.74
1885	634334.10	63913.41
1886	634333.70	63923.39
1887	634333.35	63930.32
1888	634333.22	63933.42
1889	634335.83	63936.26
1890	634341.60	63942.55
1891	634347.60	63949.09
1892	634361.14	63954.66
1893	634373.62	63956.46
1894	634392.29	63959.77
1895	634399.15	63960.70
1896	634406.00	63961.60
1897	634408.57	63962.59
1898	634417.11	63965.85
1899	634426.70	63976.29

Обозначение характерных точек границ	Координаты, м (система координат МСК-168 (зона 5))	
	X	Y
1900	634431.23	63987.76
1901	634425.80	63997.60
1902	634420.51	64003.60
1903	634412.46	64004.56
1904	634405.37	64005.42
1905	634392.91	64003.76
1906	634391.71	64003.60
1907	634387.14	64003.12
1908	634370.43	64001.42
1909	634359.15	64000.93
1910	634349.25	63998.00
1911	634342.25	63995.33
1912	634341.90	63995.20
1913	634340.35	63994.73
1914	634331.94	63992.24
1915	634330.98	63993.96
1916	634330.60	63994.71
1917	634319.40	63991.70
1918	634318.98	63991.74
1919	634310.60	63992.60
1920	634304.20	63996.10
1921	634296.20	64007.00
1922	634295.90	64014.50
1923	634299.18	64019.58
1924	634301.74	64023.51
1925	634308.18	64028.53
1926	634310.20	64030.10
1927	634311.09	64030.70
1928	634316.33	64034.16
1929	634324.95	64038.28
1930	634333.82	64041.12
1931	634338.50	64042.60
1932	634355.90	64047.09
1933	634364.63	64047.51
1934	634370.93	64047.78
1935	634388.41	64049.79
1936	634398.37	64051.48
1937	634405.85	64052.73
1938	634418.30	64054.80

Обозначение характерных точек границ	Координаты, м (система координат МСК-168 (зона 5))	
	X	Y
1939	634430.70	64059.10
1940	634441.50	64069.60
1941	634443.94	64071.84
1942	634448.73	64076.18
1943	634450.39	64081.27
1944	634452.10	64086.40
1945	634451.66	64095.64
1946	634451.52	64098.86
1947	634451.50	64098.90
1948	634448.59	64102.07
1949	634444.93	64106.09
1950	634444.58	64106.22
1951	634436.00	64109.50
1952	634429.36	64109.18
1953	634425.99	64109.02
1954	634417.75	64108.12
1955	634407.30	64107.00
1956	634400.55	64106.06
1957	634393.55	64105.12
1958	634381.08	64103.34
1959	634376.10	64102.50
1960	634371.11	64101.70
1961	634366.18	64102.15
1962	634362.30	64102.53
1963	634359.53	64108.67
1964	634360.40	64117.47
1965	634364.91	64128.90
1966	634367.30	64130.68
1967	634372.23	64134.27
1968	634381.80	64144.70
1969	634390.03	64157.57
1970	634394.79	64166.59
1971	634398.20	64173.00
1972	634397.77	64181.63
1973	634397.71	64182.96
1974	634397.12	64196.71
1975	634395.42	64203.66
1976	634394.11	64209.10
1977	634382.30	64221.10

Обозначение характерных точек границ	Координаты, м (система координат МСК-168 (зона 5))	
	X	Y
1978	634379.23	64224.83
1979	634374.33	64230.79
1980	634368.84	64241.83
1981	634368.68	64245.43
1982	634368.60	64248.10
1983	634372.43	64256.71
1984	634374.29	64260.85
1985	634381.59	64266.19
1986	634384.21	64268.17
1987	634397.41	64278.09
1988	634414.30	64293.91
1989	634418.70	64301.71
1990	634420.09	64304.16
1991	634419.60	64316.70
1992	634416.71	64325.30
1993	634412.80	64333.86
1994	634411.12	64337.59
1995	634409.96	64338.66
1996	634399.40	64348.40
1997	634394.94	64351.03
1998	634391.63	64353.03
1999	634382.82	64353.91
2000	634339.87	64360.83
2001	634330.90	64365.44
2002	634325.20	64369.78
2003	634323.12	64371.38
2004	634323.04	64373.12
2005	634322.90	64377.60
2006	634325.97	64385.84
2007	634326.23	64386.54
2008	634330.90	64395.50
2009	634339.40	64402.09
2010	634346.80	64404.34
2011	634349.25	64405.08
2012	634359.38	64403.00
2013	634373.26	64401.09
2014	634397.21	64398.36
2015	634412.40	64395.27
2016	634422.30	64398.19

Обозначение характерных точек границ	Координаты, м (система координат МСК-168 (зона 5))	
	X	Y
2017	634428.24	64405.97
2018	634428.05	64410.33
2019	634427.90	64414.70
2020	634426.95	64420.61
2021	634426.13	64425.93
2022	634421.83	64438.25
2023	634410.33	64449.96
2024	634410.03	64450.27
2025	634402.13	64458.70
2026	634393.04	64465.82
2027	634382.28	64473.70
2028	634380.10	64475.30
2029	634376.11	64478.94
2030	634360.51	64493.23
2031	634347.50	64503.94
2032	634341.72	64508.56
2033	634337.11	64512.30
2034	634333.27	64517.84
2035	634330.42	64521.99
2036	634330.14	64528.52
2037	634330.00	64532.00
2038	634330.32	64532.94
2039	634332.22	64538.35
2040	634334.01	64540.96
2041	634335.80	64543.50
2042	634339.41	64547.40
2043	634349.20	64551.60
2044	634367.00	64546.10
2045	634368.95	64544.74
2046	634378.65	64537.85
2047	634392.02	64526.73
2048	634393.00	64525.90
2049	634400.19	64520.37
2050	634417.61	64506.97
2051	634429.26	64498.70
2052	634435.00	64497.05
2053	634440.71	64495.39
2054	634443.99	64495.57
2055	634448.19	64495.77

Обозначение характерных точек границ	Координаты, м (система координат МСК-168 (зона 5))	
	X	Y
2056	634447.93	64501.84
2057	634447.71	64507.00
2058	634447.08	64509.98
2059	634444.60	64521.90
2060	634435.10	64537.80
2061	634431.11	64541.42
2062	634423.34	64548.55
2063	634410.51	64555.50
2064	634402.70	64562.70
2065	634398.12	64568.89
2066	634397.33	64569.97
2067	634397.19	64573.21
2068	634397.00	64578.70
2069	634399.40	64587.26
2070	634400.23	64590.13
2071	634403.80	64594.01
2072	634411.81	64594.38
2073	634416.34	64594.58
2074	634421.69	64594.33
2075	634430.20	64593.90
2076	634436.90	64592.00
2077	634445.41	64589.58
2078	634462.11	64580.28
2079	634472.29	64576.95
2080	634483.55	64573.74
2081	634487.50	64572.60
2082	634491.02	64571.96
2083	634503.96	64569.55
2084	634520.30	64569.00
2085	634532.87	64568.31
2086	634532.89	64568.30
2087	634532.90	64568.30
2088	634545.41	64568.79
2089	634555.54	64573.98
2090	634558.89	64575.68
2091	634561.28	64577.63
2092	634568.60	64583.60
2093	634577.00	64592.69
2094	634577.86	64597.10

Обозначение характерных точек границ	Координаты, м (система координат МСК-168 (зона 5))	
	X	Y
2095	634579.04	64602.85
2096	634579.53	64608.80
2097	634579.90	64612.90
2098	634579.40	64624.21
2099	634577.55	64631.60
2100	634576.33	64636.56
2101	634571.75	64645.59
2102	634569.48	64650.03
2103	634568.78	64650.89
2104	634557.60	64664.60
2105	634547.40	64667.90
2106	634538.60	64667.50
2107	634475.70	64672.30
2108	634465.16	64673.75
2109	634461.82	64674.20
2110	634452.96	64676.33
2111	634452.91	64676.36
2112	634446.50	64681.09
2113	634442.50	64687.10
2114	634442.15	64694.00
2115	634442.03	64697.14
2116	634441.74	64703.58
2117	634441.60	64707.20
2118	634441.10	64719.60
2119	634443.05	64724.92
2120	634444.43	64728.56
2121	634450.32	64737.59
2122	634460.06	64744.26
2123	634475.03	64746.16
2124	634496.52	64742.08
2125	634521.78	64738.15
2126	634533.10	64737.39
2127	634536.49	64739.27
2128	634538.01	64740.12
2129	634538.14	64740.26
2130	634542.80	64745.30
2131	634545.35	64748.68
2132	634548.73	64753.10
2133	634550.91	64760.70

Обозначение характерных точек границ	Координаты, м (система координат МСК-168 (зона 5))	
	X	Y
2134	634553.04	64769.56
2135	634556.21	64783.48
2136	634556.20	64783.50
2137	634555.80	64793.49
2138	634558.40	64801.54
2139	634559.09	64803.65
2140	634562.58	64810.07
2141	634566.12	64815.20
2142	634568.31	64815.87
2143	634576.04	64818.16
2144	634588.49	64819.94
2145	634593.38	64821.57
2146	634597.20	64822.80
2147	634604.60	64825.60
2148	634609.40	64830.90
2149	634610.45	64834.70
2150	634611.53	64838.47
2151	634611.21	64845.96
2152	634610.98	64847.27
2153	634609.60	64854.70
2154	634604.40	64859.50
2155	634598.10	64859.20
2156	634594.49	64859.62
2157	634590.52	64860.11
2158	634588.92	64859.71
2159	634584.30	64858.60
2160	634580.72	64857.39
2161	634575.66	64855.71
2162	634565.71	64854.03
2163	634558.09	64856.22
2164	634557.12	64856.65
2165	634553.00	64858.49
2166	634551.40	64865.90
2167	634551.39	64865.94
2168	634551.24	64866.46
2169	634548.50	64875.79
2170	634544.10	64890.69
2171	634543.61	64901.90
2172	634542.78	64907.83

Обозначение характерных точек границ	Координаты, м (система координат МСК-168 (зона 5))	
	X	Y
2173	634541.73	64915.63
2174	634537.43	64927.96
2175	634536.55	64930.02
2176	634533.30	64937.80
2177	634525.30	64948.70
2178	634521.35	64951.40
2179	634514.91	64955.80
2180	634507.13	64961.73
2181	634499.19	64963.34
2182	634497.00	64963.80
2183	634485.60	64967.10
2184	634480.12	64967.60
2185	634476.77	64967.93
2186	634474.01	64967.81
2187	634470.50	64967.70
2188	634466.48	64969.83
2189	634464.07	64971.14
2190	634456.34	64975.82
2191	634455.46	64981.95
2192	634454.60	64988.30
2193	634457.60	65005.90
2194	634462.10	65017.40
2195	634462.92	65018.12
2196	634468.12	65022.67
2197	634475.53	65025.49
2198	634479.82	65025.67
2199	634483.00	65025.80
2200	634490.60	65026.10
2201	634530.90	65021.60
2202	634533.84	65021.76
2203	634540.90	65022.05
2204	634545.29	65022.24
2205	634547.20	65022.30
2206	634559.63	65024.11
2207	634561.76	65025.29
2208	634569.40	65029.50
2209	634569.91	65030.06
2210	634574.22	65034.76
2211	634575.89	65037.19

Обозначение характерных точек границ	Координаты, м (система координат МСК-168 (зона 5))	
	X	Y
2212	634577.80	65039.90
2213	634577.40	65048.70
2214	634577.02	65057.06
2215	634577.00	65057.42
2216	634576.70	65059.02
2217	634575.40	65066.10
2218	634570.00	65074.70
2219	634560.90	65083.00
2220	634553.10	65089.00
2221	634544.92	65091.82
2222	634540.34	65093.43
2223	634527.86	65091.63
2224	634516.65	65089.90
2225	634516.09	65089.87
2226	634501.60	65089.30
2227	634486.60	65089.90
2228	634482.21	65093.82
2229	634480.02	65095.83
2230	634477.03	65106.96
2231	634476.64	65116.07
2232	634476.50	65119.50
2233	634477.13	65120.54
2234	634481.20	65127.20
2235	634481.81	65127.73
2236	634487.24	65132.46
2237	634499.74	65133.00
2238	634509.86	65135.64
2239	634517.10	65137.50
2240	634520.91	65138.16
2241	634537.03	65140.87
2242	634561.75	65149.45
2243	634572.19	65153.01
2244	634582.80	65156.59
2245	634586.94	65162.33
2246	634592.24	65169.56
2247	634591.81	65179.56
2248	634590.01	65192.01
2249	634587.50	65193.64
2250	634581.00	65197.90

Обозначение характерных точек границ	Координаты, м (система координат МСК-168 (зона 5))	
	X	Y
2251	634569.50	65202.40
2252	634560.70	65203.30
2253	634549.40	65202.80
2254	634543.10	65202.50
2255	634536.90	65202.23
2256	634525.68	65200.50
2257	634508.15	65199.74
2258	634493.54	65199.12
2259	634493.10	65199.10
2260	634474.40	65198.30
2261	634465.51	65199.20
2262	634451.32	65208.59
2263	634443.35	65219.50
2264	634443.15	65223.78
2265	634443.00	65228.30
2266	634442.60	65237.00
2267	634443.65	65238.54
2268	634446.12	65242.16
2269	634458.19	65242.68
2270	634463.60	65242.90
2271	634468.41	65242.69
2272	634477.47	65242.26
2273	634510.35	65236.17
2274	634521.95	65236.66
2275	634525.40	65236.80
2276	634531.29	65244.34
2277	634532.50	65245.89
2278	634537.03	65257.35
2279	634536.62	65266.82
2280	634536.60	65267.40
2281	634534.80	65279.80
2282	634523.10	65290.60
2283	634509.91	65304.79
2284	634508.58	65306.23
2285	634498.83	65309.91
2286	634490.70	65313.00
2287	634480.71	65315.37
2288	634472.99	65317.22
2289	634470.12	65318.65

Обозначение характерных точек границ	Координаты, м (система координат МСК-168 (зона 5))	
	X	Y
2290	634461.50	65323.00
2291	634455.71	65323.70
2292	634446.32	65324.84
2293	634436.57	65327.62
2294	634431.10	65329.20
2295	634419.60	65332.50
2296	634409.41	65338.29
2297	634394.10	65343.90
2298	634383.80	65349.70
2299	634377.10	65352.32
2300	634372.30	65354.21
2301	634363.32	65358.83
2302	634357.34	65367.38
2303	634354.00	65372.20
2304	634347.12	65380.54
2305	634346.02	65381.88
2306	634345.43	65395.64
2307	634345.00	65405.60
2308	634346.27	65408.48
2309	634348.43	65413.30
2310	634353.31	65416.00
2311	634363.40	65416.40
2312	634373.40	65415.60
2313	634388.60	65412.50
2314	634401.29	65409.30
2315	634402.30	65408.38
2316	634410.40	65400.90
2317	634422.69	65393.81
2318	634428.44	65390.45
2319	634443.79	65383.60
2320	634444.74	65383.40
2321	634453.90	65381.50
2322	634456.33	65383.41
2323	634462.40	65388.15
2324	634473.40	65394.89
2325	634473.80	65396.09
2326	634479.00	65411.40
2327	634480.53	65424.15
2328	634480.81	65426.52

Обозначение характерных точек границ	Координаты, м (система координат МСК-168 (зона 5))	
	X	Y
2329	634479.70	65431.79
2330	634477.70	65441.40
2331	634472.10	65455.00
2332	634459.20	65463.20
2333	634451.40	65469.10
2334	634447.74	65469.54
2335	634436.26	65470.94
2336	634427.54	65469.32
2337	634427.02	65469.08
2338	634415.20	65463.80
2339	634408.03	65461.02
2340	634404.14	65459.54
2341	634395.42	65457.91
2342	634395.45	65457.33
2343	634395.49	65456.70
2344	634389.20	65456.40
2345	634384.10	65458.70
2346	634382.45	65460.56
2347	634378.83	65464.72
2348	634374.80	65470.80
2349	634370.51	65484.40
2350	634364.80	65500.40
2351	634362.00	65511.58
2352	634361.70	65512.83
2353	634360.46	65518.28
2354	634358.60	65526.50
2355	634350.40	65542.40
2356	634348.56	65549.19
2357	634347.40	65553.53
2358	634344.42	65564.68
2359	634344.21	65569.48
2360	634344.10	65572.20
2361	634343.80	65579.70
2362	634347.20	65588.60
2363	634352.73	65595.91
2364	634353.08	65596.37
2365	634356.82	65595.91
2366	634360.70	65595.40
2367	634366.08	65594.33

Обозначение характерных точек границ	Координаты, м (система координат МСК-168 (зона 5))	
	X	Y
2368	634370.77	65593.38
2369	634381.01	65588.80
2370	634391.20	65584.20
2371	634394.05	65584.35
2372	634394.99	65584.39
2373	634398.26	65583.16
2374	634403.90	65581.00
2375	634407.86	65580.41
2376	634416.55	65579.06
2377	634425.14	65583.19
2378	634434.79	65592.37
2379	634450.30	65610.58
2380	634455.49	65617.25
2381	634463.40	65627.40
2382	634471.80	65636.60
2383	634472.71	65641.19
2384	634473.83	65646.66
2385	634473.34	65647.45
2386	634468.50	65655.20
2387	634455.70	65659.69
2388	634451.93	65659.49
2389	634448.20	65659.34
2390	634439.68	65661.76
2391	634433.00	65663.70
2392	634421.50	65668.20
2393	634409.84	65676.47
2394	634389.93	65701.91
2395	634375.51	65718.61
2396	634370.11	65724.90
2397	634355.50	65744.30
2398	634351.40	65748.01
2399	634345.04	65753.84
2400	634336.68	65760.52
2401	634334.65	65762.17
2402	634334.44	65767.05
2403	634334.30	65770.90
2404	634335.49	65772.91
2405	634336.61	65774.77
2406	634345.37	65775.15

Обозначение характерных точек границ	Координаты, м (система координат МСК-168 (зона 5))	
	X	Y
2407	634354.41	65769.27
2408	634358.68	65766.50
2409	634363.40	65763.40
2410	634367.62	65761.13
2411	634369.86	65759.91
2412	634369.89	65759.90
2413	634369.90	65759.90
2414	634376.20	65758.90
2415	634378.54	65762.38
2416	634379.72	65764.10
2417	634382.56	65771.58
2418	634383.10	65773.00
2419	634382.13	65795.51
2420	634385.04	65799.21
2421	634389.30	65804.60
2422	634396.50	65812.40
2423	634405.47	65814.91
2424	634412.56	65816.87
2425	634421.63	65817.26
2426	634425.10	65817.40
2427	634433.14	65820.74
2428	634438.63	65823.00
2429	634444.63	65826.95
2430	634450.80	65831.00
2431	634457.49	65836.84
2432	634468.97	65846.85
2433	634482.09	65862.45
2434	634492.35	65871.40
2435	634494.20	65873.00
2436	634495.48	65876.72
2437	634498.64	65885.70
2438	634498.10	65898.21
2439	634490.21	65906.64
2440	634484.05	65909.06
2441	634478.70	65911.20
2442	634463.70	65911.80
2443	634454.56	65911.36
2444	634451.14	65911.22
2445	634439.98	65908.23

Обозначение характерных точек границ	Координаты, м (система координат МСК-168 (зона 5))	
	X	Y
2446	634427.68	65902.68
2447	634421.35	65899.18
2448	634420.32	65898.61
2449	634409.16	65895.63
2450	634400.46	65894.00
2451	634389.41	65888.51
2452	634386.45	65888.38
2453	634374.40	65887.90
2454	634364.31	65888.70
2455	634352.91	65892.00
2456	634345.00	65900.39
2457	634340.57	65907.38
2458	634339.60	65908.91
2459	634339.59	65909.04
2460	634339.20	65918.90
2461	634340.00	65930.20
2462	634341.55	65938.01
2463	634342.02	65940.32
2464	634342.68	65941.80
2465	634345.50	65948.01
2466	634357.80	65953.50
2467	634367.22	65956.54
2468	634371.37	65957.87
2469	634377.63	65959.41
2470	634390.00	65962.40
2471	634399.33	65963.69
2472	634403.70	65964.28
2473	634420.84	65973.78
2474	634433.21	65978.09
2475	634435.33	65986.94
2476	634434.84	65998.18
2477	634418.30	66005.00
2478	634414.32	66004.82
2479	634405.73	66004.45
2480	634396.91	66005.31
2481	634391.25	66005.69
2482	634385.60	66006.10
2483	634371.70	66008.00
2484	634361.53	66008.56

Обозначение характерных точек границ	Координаты, м (система координат МСК-168 (зона 5))	
	X	Y
2485	634359.14	66008.70
2486	634351.82	66010.61
2487	634342.70	66013.00
2488	634328.70	66017.40
2489	634312.20	66021.70
2490	634299.30	66028.70
2491	634293.93	66033.61
2492	634288.88	66038.23
2493	634277.12	66049.00
2494	634274.19	66053.19
2495	634267.80	66062.40
2496	634258.73	66073.93
2497	634254.49	66079.34
2498	634253.51	66081.53
2499	634249.00	66091.61
2500	634243.81	66105.05
2501	634243.31	66106.40
2502	634242.81	66117.66
2503	634244.49	66119.96
2504	634247.61	66124.10
2505	634253.70	66126.90
2506	634265.10	66123.60
2507	634279.20	66116.70
2508	634297.10	66108.70
2509	634311.00	66106.80
2510	634316.76	66106.54
2511	634324.83	66106.17
2512	634328.42	66109.41
2513	634332.10	66112.70
2514	634331.80	66120.20
2515	634323.70	66133.70
2516	634317.18	66142.09
2517	634314.34	66145.79
2518	634309.77	66150.74
2519	634299.90	66161.50
2520	634279.10	66178.10
2521	634267.00	66197.60
2522	634257.30	66218.50
2523	634246.81	66228.09

Обозначение характерных точек границ	Координаты, м (система координат МСК-168 (зона 5))	
	X	Y
2524	634238.73	66241.49
2525	634223.40	66247.11
2526	634223.31	66247.16
2527	634213.10	66254.20
2528	634201.70	66256.21
2529	634191.00	66256.24
2530	634176.62	66256.34
2531	634162.80	66257.00
2532	634155.11	66261.70
2533	634146.96	66275.10
2534	634146.53	66285.10
2535	634146.32	66290.10
2536	634145.72	66303.86
2537	634148.02	66308.99
2538	634151.50	66316.60
2539	634159.57	66325.47
2540	634164.63	66330.98
2541	634176.38	66341.22
2542	634176.70	66341.50
2543	634176.71	66341.51
2544	634184.94	66354.42
2545	634184.68	66360.61
2546	634184.40	66368.11
2547	634183.80	66381.90
2548	634180.75	66389.80
2549	634179.52	66392.99
2550	634179.50	66393.00
2551	634168.33	66397.09
2552	634164.21	66398.60
2553	634159.41	66398.38
2554	634146.70	66397.82
2555	634135.43	66397.34
2556	634129.19	66398.45
2557	634124.10	66399.41
2558	634116.35	66400.56
2559	634111.42	66401.32
2560	634105.63	66407.68
2561	634104.85	66408.56
2562	634100.54	66420.90

Обозначение характерных точек границ	Координаты, м (система координат МСК-168 (зона 5))	
	X	Y
2563	634095.24	66430.44
2564	634095.11	66430.68
2565	634094.30	66449.44
2566	634093.81	66460.68
2567	634093.66	66464.21
2568	634093.50	66468.19
2569	634090.87	66474.33
2570	634089.30	66478.02
2571	634087.83	66480.40
2572	634082.61	66489.00
2573	634070.99	66496.00
2574	634070.97	66496.02
2575	634058.29	66499.23
2576	634047.09	66497.50
2577	634038.32	66497.12
2578	634022.14	66493.92
2579	634019.93	66493.26
2580	634012.20	66491.00
2581	634001.78	66490.53
2582	633992.21	66490.12
2583	633986.04	66491.38
2584	633972.00	66494.30
2585	633960.60	66496.30
2586	633949.00	66503.30
2587	633938.70	66510.40
2588	633933.21	66520.18
2589	633932.84	66528.88
2590	633933.81	66535.21
2591	633934.63	66537.03
2592	633937.29	66542.87
2593	633952.12	66547.25
2594	633964.75	66547.80
2595	633974.70	66548.20
2596	633982.90	66549.33
2597	633988.36	66550.07
2598	633997.53	66550.46
2599	634000.90	66550.60
2600	634000.57	66552.97
2601	633999.05	66564.31

Обозначение характерных точек границ	Координаты, м (система координат МСК-168 (зона 5))	
	X	Y
2602	633994.90	66572.90
2603	633988.11	66585.14
2604	633984.13	66590.21
2605	633981.50	66593.61
2606	633973.20	66610.80
2607	633972.50	66628.29
2608	633972.00	66639.60
2609	633972.37	66645.57
2610	633972.73	66650.86
2611	633977.31	66661.07
2612	633980.43	66668.03
2613	633981.90	66671.30
2614	633983.11	66673.45
2615	633987.71	66681.56
2616	633992.24	66693.03
2617	633993.80	66703.10
2618	633994.20	66705.64
2619	633989.38	66712.23
2620	633986.20	66716.60
2621	633976.89	66717.00
2622	633972.38	66717.21
2623	633961.22	66714.23
2624	633959.90	66712.59
2625	633952.90	66703.90
2626	633946.69	66700.06
2627	633941.90	66697.12
2628	633937.88	66689.74
2629	633934.90	66684.29
2630	633933.15	66679.82
2631	633930.39	66672.82
2632	633920.82	66666.52
2633	633918.20	66664.80
2634	633915.61	66664.44
2635	633904.48	66662.95
2636	633897.08	66660.11
2637	633883.20	66662.03
2638	633877.45	66664.90
2639	633871.70	66667.79
2640	633863.80	66676.20

Обозначение характерных точек границ	Координаты, м (система координат МСК-168 (зона 5))	
	X	Y
2641	633858.83	66680.74
2642	633853.32	66685.79
2643	633849.13	66695.62
2644	633848.81	66703.13
2645	633853.50	66712.09
2646	633854.06	66715.99
2647	633854.43	66718.41
2648	633864.28	66722.58
2649	633867.21	66724.20
2650	633874.10	66728.00
2651	633877.63	66728.88
2652	633886.49	66731.06
2653	633895.09	66735.18
2654	633905.06	66736.86
2655	633914.92	66741.04
2656	633923.51	66745.17
2657	633934.56	66750.68
2658	633936.60	66762.00
2659	633933.90	66766.90
2660	633933.82	66767.97
2661	633933.81	66768.16
2662	633930.28	66768.01
2663	633930.09	66768.00
2664	633922.41	66770.20
2665	633921.13	66771.38
2666	633913.05	66771.03
2667	633912.36	66771.00
2668	633906.11	66770.73
2669	633902.90	66770.59
2670	633897.30	66770.40
2671	633890.93	66766.79
2672	633887.55	66764.90
2673	633883.76	66762.42
2674	633881.40	66760.90
2675	633871.48	66759.63
2676	633866.49	66759.01
2677	633862.70	66760.10
2678	633856.24	66763.59
2679	633856.09	66767.12

Обозначение характерных точек границ	Координаты, м (система координат МСК-168 (зона 5))	
	X	Y
2680	633856.00	66769.80
2681	633855.70	66776.07
2682	633862.44	66781.34
2683	633864.20	66782.70
2684	633872.70	66789.30
2685	633879.28	66795.70
2686	633883.53	66799.81
2687	633890.88	66803.88
2688	633890.90	66803.90
2689	633898.10	66811.70
2690	633900.64	66817.46
2691	633902.64	66821.93
2692	633901.33	66834.76
2693	633900.50	66843.10
2694	633896.30	66853.00
2695	633882.20	66859.90
2696	633865.80	66861.70
2697	633856.15	66860.51
2698	633849.59	66859.72
2699	633842.06	66856.33
2700	633837.30	66854.20
2701	633834.39	66852.15
2702	633823.89	66844.84
2703	633820.21	66842.31
2704	633814.10	66838.20
2705	633803.00	66835.20
2706	633789.10	66837.09
2707	633777.42	66846.58
2708	633776.79	66847.87
2709	633773.30	66855.20
2710	633772.90	66865.20
2711	633774.30	66875.30
2712	633775.75	66885.35
2713	633775.42	66892.85
2714	633775.40	66892.88
2715	633775.40	66892.89
2716	633774.64	66894.25
2717	633771.34	66900.19
2718	633768.10	66902.55

Обозначение характерных точек границ	Координаты, м (система координат МСК-168 (зона 5))	
	X	Y
2719	633764.91	66904.90
2720	633744.60	66910.30
2721	633728.20	66912.10
2722	633724.42	66913.58
2723	633716.69	66916.62
2724	633710.47	66916.35
2725	633701.70	66916.00
2726	633687.60	66922.90
2727	633669.80	66928.40
2728	633651.90	66936.40
2729	633643.96	66940.94
2730	633637.73	66944.52
2731	633622.23	66955.13
2732	633613.50	66958.18
2733	633609.50	66959.60
2734	633596.80	66964.10
2735	633579.10	66965.80
2736	633568.00	66961.60
2737	633558.00	66959.90
2738	633552.99	66958.37
2739	633548.13	66956.94
2740	633544.06	66954.68
2741	633540.80	66952.88
2742	633540.78	66952.87
2743	633539.86	66945.32
2744	633540.07	66940.27
2745	633540.20	66936.61
2746	633540.77	66924.18
2747	633540.99	66919.06
2748	633541.37	66910.31
2749	633541.77	66901.06
2750	633541.90	66897.80
2751	633537.30	66887.60
2752	633529.90	66884.80
2753	633527.07	66885.85
2754	633521.00	66888.14
2755	633515.77	66893.47
2756	633509.21	66900.20
2757	633501.10	66913.60

Обозначение характерных точек границ	Координаты, м (система координат МСК-168 (зона 5))	
	X	Y
2758	633495.07	66915.61
2759	633484.55	66919.14
2760	633473.12	66922.39
2761	633471.41	66922.90
2762	633461.70	66925.70
2763	633447.60	66932.60
2764	633437.26	66939.92
2765	633435.96	66940.84
2766	633424.31	66950.40
2767	633417.76	66960.17
2768	633416.20	66962.53
2769	633401.09	66970.73
2770	633396.90	66973.00
2771	633390.43	66972.69
2772	633384.41	66972.42
2773	633373.95	66967.72
2774	633372.10	66966.90
2775	633363.60	66960.31
2776	633358.03	66952.93
2777	633357.69	66952.49
2778	633355.96	66948.63
2779	633353.10	66942.30
2780	633353.10	66942.28
2781	633353.48	66933.52
2782	633350.92	66924.57
2783	633350.20	66922.11
2784	633349.94	66921.76
2785	633344.28	66914.34
2786	633333.17	66910.10
2787	633332.83	66910.07
2788	633318.10	66909.50
2789	633302.80	66916.30
2790	633291.20	66924.61
2791	633280.93	66932.21
2792	633276.89	66935.23
2793	633268.24	66937.71
2794	633265.50	66938.50
2795	633264.68	66938.60
2796	633257.91	66939.42

Обозначение характерных точек границ	Координаты, м (система координат МСК-168 (зона 5))	
	X	Y
2797	633242.93	66937.53
2798	633237.60	66936.53
2799	633234.20	66935.90
2800	633224.40	66930.50
2801	633209.70	66923.60
2802	633206.83	66922.73
2803	633199.77	66920.64
2804	633186.20	66916.31
2805	633179.67	66918.74
2806	633168.31	66923.04
2807	633162.60	66929.30
2808	633161.70	66930.30
2809	633156.34	66938.80
2810	633156.02	66946.30
2811	633156.83	66956.35
2812	633158.50	66961.44
2813	633160.20	66966.50
2814	633167.40	66973.11
2815	633184.60	66981.36
2816	633189.16	66983.28
2817	633194.50	66985.49
2818	633203.80	66990.11
2819	633214.12	66995.15
2820	633218.31	66999.15
2821	633223.80	67004.29
2822	633227.00	67017.00
2823	633226.50	67028.30
2824	633221.47	67032.84
2825	633217.34	67036.62
2826	633203.36	67041.03
2827	633192.62	67044.79
2828	633190.60	67045.50
2829	633181.27	67045.08
2830	633179.39	67045.00
2831	633171.90	67046.02
2832	633165.48	67046.90
2833	633151.99	67053.51
2834	633151.40	67053.81
2835	633150.89	67056.43

Обозначение характерных точек границ	Координаты, м (система координат МСК-168 (зона 5))	
	X	Y
2836	633149.74	67062.51
2837	633149.50	67068.09
2838	633149.30	67073.80
2839	633151.01	67092.60
2840	633150.24	67109.54
2841	633150.20	67110.13
2842	633148.83	67115.40
2843	633145.70	67127.50
2844	633137.42	67137.76
2845	633131.11	67145.62
2846	633125.70	67149.96
2847	633120.70	67154.00
2848	633108.00	67157.20
2849	633097.17	67157.67
2850	633094.21	67157.81
2851	633091.88	67157.12
2852	633084.30	67154.90
2853	633077.18	67153.68
2854	633074.35	67153.20
2855	633069.50	67149.24
2856	633059.70	67143.81
2857	633052.57	67134.72
2858	633050.03	67131.41
2859	633046.60	67127.00
2860	633040.80	67116.69
2861	633040.80	67116.68
2862	633040.81	67116.38
2863	633041.10	67109.20
2864	633041.31	67104.87
2865	633041.39	67102.93
2866	633041.57	67101.95
2867	633043.00	67094.20
2868	633044.97	67089.16
2869	633047.27	67083.15
2870	633062.28	67054.99
2871	633066.56	67042.64
2872	633066.71	67039.10
2873	633066.80	67036.40
2874	633065.29	67033.56

Обозначение характерных точек границ	Координаты, м (система координат МСК-168 (зона 5))	
	X	Y
2875	633063.35	67029.99
2876	633059.71	67027.32
2877	633052.96	67027.64
2878	633045.90	67028.00
2879	633035.90	67027.60
2880	633025.70	67030.90
2881	633021.70	67037.00
2882	633018.79	67040.88
2883	633016.33	67044.24
2884	633014.47	67048.60
2885	633012.20	67054.10
2886	633005.40	67065.09
2887	632996.20	67074.69
2888	632992.02	67084.51
2889	632986.49	67090.43
2890	632984.11	67093.00
2891	632976.40	67098.90
2892	632967.49	67101.00
2893	632967.47	67101.00
2894	632957.62	67096.82
2895	632946.67	67088.83
2896	632931.92	67081.93
2897	632929.05	67079.59
2898	632922.20	67074.01
2899	632917.50	67069.58
2900	632913.80	67066.12
2901	632902.63	67063.14
2902	632892.13	67060.93
2903	632887.70	67060.00
2904	632881.16	67058.22
2905	632876.56	67057.00
2906	632860.56	67050.03
2907	632856.67	67043.20
2908	632854.70	67039.80
2909	632849.82	67035.33
2910	632847.48	67033.20
2911	632843.93	67027.75
2912	632841.60	67024.20
2913	632841.06	67022.06

Обозначение характерных точек границ	Координаты, м (система координат МСК-168 (зона 5))	
	X	Y
2914	632838.38	67011.52
2915	632832.93	67002.10
2916	632830.20	66997.40
2917	632824.30	66988.41
2918	632818.42	66979.33
2919	632809.24	66975.83
2920	632807.30	66975.10
2921	632806.44	66974.71
2922	632801.18	66972.34
2923	632795.56	66972.10
2924	632789.90	66971.90
2925	632782.20	66975.30
2926	632770.70	66981.10
2927	632767.26	66984.21
2928	632765.50	66985.82
2929	632765.10	66995.79
2930	632764.50	67009.60
2931	632764.90	67022.53
2932	632765.01	67025.89
2933	632766.93	67039.75
2934	632768.84	67053.61
2935	632773.23	67066.12
2936	632773.30	67066.30
2937	632776.70	67075.20
2938	632778.33	67095.36
2939	632777.73	67109.10
2940	632769.57	67123.78
2941	632759.02	67135.84
2942	632746.33	67139.06
2943	632736.38	67137.39
2944	632725.21	67134.40
2945	632712.96	67127.59
2946	632702.29	67113.36
2947	632695.42	67098.03
2948	632689.80	67082.77
2949	632685.40	67068.80
2950	632681.15	67051.08
2951	632675.53	67035.81
2952	632670.44	67029.45

Обозначение характерных точек границ	Координаты, м (система координат МСК-168 (зона 5))	
	X	Y
2953	632667.20	67025.42
2954	632657.29	67022.49
2955	632649.51	67028.42
2956	632642.82	67038.14
2957	632640.98	67051.85
2958	632636.57	67066.68
2959	632629.82	67077.66
2960	632621.01	67078.55
2961	632611.10	67075.61
2962	632601.46	67066.43
2963	632591.92	67054.87
2964	632591.31	67054.13
2965	632590.73	67053.43
2966	632582.40	67043.06
2967	632579.36	67040.48
2968	632575.72	67037.39
2969	632575.17	67036.94
2970	632574.89	67036.69
2971	632574.50	67036.36
2972	632571.52	67033.83
2973	632551.43	67034.21
2974	632529.76	67042.05
2975	632502.77	67057.16
2976	632489.72	67069.13
2977	632479.11	67082.45
2978	632465.84	67099.40
2979	632450.98	67123.82
2980	632442.45	67147.25
2981	632436.64	67165.79
2982	632427.11	67182.91
2983	632413.36	67211.12
2984	632400.19	67225.58
2985	632389.75	67235.15
2986	632375.60	67243.32
2987	632361.61	67247.72
2988	632332.17	67261.48
2989	632312.14	67260.62
2990	632296.79	67267.47
2991	632285.53	67266.98

Обозначение характерных точек границ	Координаты, м (система координат МСК-168 (зона 5))	
	X	Y
2992	632284.31	67267.65
2993	632272.68	67273.95
2994	632262.45	67278.52
2995	632249.72	67282.98
2996	632236.87	67289.95
2997	632227.84	67295.82
2998	632209.94	67303.80
2999	632195.84	67310.71
3000	632183.05	67316.41
3001	632172.61	67326.00
3002	632158.57	67331.65
3003	632152.13	67337.55
3004	632148.12	67341.22
3005	632132.40	67356.83
3006	632119.51	67365.04
3007	632109.05	67374.61
3008	632093.54	67385.21
3009	632085.66	67393.64
3010	632071.56	67400.55
3011	632058.94	67402.51
3012	632052.56	67404.33
3013	632043.70	67406.86
3014	632032.21	67411.38
3015	632011.80	67419.28
3016	631996.51	67424.87
3017	631986.22	67430.68
3018	631958.15	67442.01
3019	631944.21	67445.16
3020	631934.14	67445.98
3021	631924.12	67445.55
3022	631915.52	67441.42
3023	631916.06	67428.93
3024	631918.95	67420.27
3025	631923.13	67410.43
3026	631923.31	67406.49
3027	631923.46	67402.94
3028	631923.95	67391.69
3029	631919.27	67383.97
3030	631914.57	67376.25

Обозначение характерных точек границ	Координаты, м (система координат МСК-168 (зона 5))	
	X	Y
3031	631908.74	67365.97
3032	631898.94	67360.55
3033	631890.18	67360.18
3034	631886.10	67359.99
3035	631880.16	67359.74
3036	631870.04	67361.80
3037	631862.42	67363.98
3038	631862.11	67371.47
3039	631861.72	67380.24
3040	631863.96	67386.59
3041	631867.38	67394.25
3042	631866.90	67405.51
3043	631864.02	67414.15
3044	631858.53	67425.18
3045	631845.53	67435.90
3046	631836.49	67441.77
3047	631823.49	67452.48
3048	631810.65	67459.44
3049	631799.00	67467.70
3050	631791.33	67471.14
3051	631778.53	67476.85
3052	631772.00	67482.82
3053	631764.17	67490.00
3054	631757.48	67499.74
3055	631752.05	67509.52
3056	631747.75	67521.85
3057	631742.15	67535.40
3058	631733.99	67550.07
3059	631728.45	67562.36
3060	631721.92	67568.34
3061	631713.92	67579.26
3062	631706.19	67583.94
3063	631697.26	67587.32
3064	631685.78	67591.83
3065	631678.11	67595.26
3066	631669.13	67599.88
3067	631655.85	67616.85
3068	631652.99	67625.49
3069	631648.79	67635.33

Обозначение характерных точек границ	Координаты, м (система координат МСК-168 (зона 5))	
	X	Y
3070	631648.25	67647.83
3071	631645.15	67661.48
3072	631641.02	67670.07
3073	631640.64	67678.82
3074	631635.05	67692.35
3075	631624.27	67709.42
3076	631618.94	67716.71
3077	631607.20	67727.48
3078	631595.93	67726.99
3079	631587.16	67726.61
3080	631578.40	67726.24
3081	631572.08	67727.21
3082	631564.57	67726.89
3083	631559.35	67731.67
3084	631559.03	67739.17
3085	631558.54	67750.43
3086	631560.66	67759.28
3087	631565.30	67768.25
3088	631572.32	67779.83
3089	631575.60	67791.24
3090	631572.82	67797.38
3091	631563.63	67807.00
3092	631553.18	67816.58
3093	631546.59	67823.81
3094	631536.20	67832.13
3095	631530.93	67838.17
3096	631528.09	67845.56
3097	631521.25	67859.03
3098	631513.31	67868.72
3099	631507.70	67882.25
3100	631507.43	67888.50
3101	631504.61	67895.89
3102	631501.83	67902.04
3103	631490.24	67909.04
3104	631483.87	67911.28
3105	631471.31	67912.00
3106	631457.80	67905.14
3107	631453.01	67899.93
3108	631442.03	67893.19

Обозначение характерных точек границ	Координаты, м (система координат МСК-168 (зона 5))	
	X	Y
3109	631432.32	67885.26
3110	631423.60	67883.63
3111	631416.15	67882.06
3112	631404.82	67882.83
3113	631397.26	67883.75
3114	631389.70	67884.68
3115	631384.53	67888.21
3116	631378.11	67891.69
3117	631372.83	67897.73
3118	631366.14	67907.47
3119	631359.50	67915.95
3120	631354.12	67924.48
3121	631348.58	67936.77
3122	631341.88	67946.49
3123	631336.77	67948.78
3124	631330.45	67949.76
3125	631322.99	67948.18
3126	631315.54	67946.61
3127	631306.77	67946.23
3128	631299.31	67944.66
3129	631293.06	67944.39
3130	631285.50	67945.32
3131	631277.82	67948.75
3132	631274.94	67957.38
3133	631274.67	67963.63
3134	631274.35	67971.13
3135	631279.13	67976.35
3136	631286.27	67985.43
3137	631292.26	67991.95
3138	631296.99	67998.42
3139	631304.24	68005.00
3140	631311.43	68012.82
3141	631313.66	68019.18
3142	631313.29	68027.92
3143	631310.24	68040.32
3144	631307.31	68050.22
3145	631306.88	68060.22
3146	631305.19	68070.15
3147	631304.76	68080.17

Обозначение характерных точек границ	Координаты, м (система координат МСК-168 (зона 5))	
	X	Y
3148	631300.63	68088.76
3149	631300.31	68096.25
3150	631293.78	68102.24
3151	631288.77	68102.02
3152	631283.71	68103.07
3153	631277.51	68101.54
3154	631271.86	68096.15
3155	631267.86	68092.35
3156	631260.51	68088.28
3157	631255.67	68084.31
3158	631249.46	68082.79
3159	631241.95	68082.46
3160	631231.78	68085.79
3161	631224.11	68089.21
3162	631216.27	68096.39
3163	631211.15	68098.68
3164	631202.28	68100.80
3165	631194.67	68102.97
3166	631187.15	68102.65
3167	631177.15	68102.22
3168	631169.68	68100.64
3169	631162.22	68099.08
3170	631153.66	68093.69
3171	631144.91	68093.31
3172	631137.34	68094.24
3173	631133.48	68096.58
3174	631128.31	68100.12
3175	631125.54	68106.26
3176	631124.02	68112.45
3177	631123.75	68118.71
3178	631127.07	68128.88
3179	631129.08	68140.23
3180	631129.86	68151.53
3181	631129.43	68161.53
3182	631129.05	68170.29
3183	631125.95	68183.94
3184	631125.31	68198.93
3185	631124.88	68208.94
3186	631124.50	68217.68

Обозначение характерных точек границ	Координаты, м (система координат МСК-168 (зона 5))	
	X	Y
3187	631126.68	68225.30
3188	631135.44	68225.67
3189	631142.90	68227.25
3190	631148.01	68224.96
3191	631156.00	68214.03
3192	631161.29	68207.99
3193	631168.04	68197.02
3194	631174.52	68192.28
3195	631181.25	68181.31
3196	631187.89	68172.82
3197	631196.81	68169.45
3198	631203.13	68168.47
3199	631210.64	68168.79
3200	631220.50	68172.98
3201	631226.37	68181.99
3202	631228.61	68188.35
3203	631228.23	68197.10
3204	631227.80	68207.11
3205	631226.18	68215.80
3206	631221.99	68225.64
3207	631215.41	68232.88
3208	631212.63	68239.01
3209	631205.88	68249.99
3210	631200.60	68256.03
3211	631196.48	68264.62
3212	631193.65	68272.02
3213	631189.40	68283.11
3214	631189.02	68291.84
3215	631185.00	68297.95
3216	631184.51	68309.19
3217	631184.20	68316.69
3218	631180.11	68324.03
3219	631174.73	68332.58
3220	631169.46	68338.60
3221	631158.14	68339.37
3222	631150.56	68340.30
3223	631140.88	68332.37
3224	631137.28	68328.45
3225	631132.48	68323.24

Обозначение характерных точек границ	Координаты, м (система координат МСК-168 (зона 5))	
	X	Y
3226	631130.26	68316.88
3227	631125.62	68307.91
3228	631122.30	68297.74
3229	631118.76	68292.59
3230	631112.61	68289.81
3231	631106.35	68289.54
3232	631100.04	68290.52
3233	631093.55	68295.26
3234	631086.98	68302.49
3235	631084.31	68306.13
3236	631078.87	68315.92
3237	631074.69	68325.75
3238	631071.81	68334.39
3239	631067.78	68340.49
3240	631063.75	68346.58
3241	631058.37	68355.11
3242	631054.41	68359.95
3243	631050.21	68369.79
3244	631046.03	68379.62
3245	631044.51	68385.82
3246	631044.12	68394.58
3247	631043.85	68400.82
3248	631046.04	68408.43
3249	631048.33	68413.55
3250	631051.60	68424.96
3251	631057.53	68432.73
3252	631059.71	68440.34
3253	631062.00	68445.45
3254	631064.23	68451.81
3255	631066.41	68459.42
3256	631066.04	68468.17
3257	631065.71	68475.67
3258	631065.34	68484.42
3259	631064.85	68495.67
3260	631064.58	68501.92
3261	631061.70	68510.57
3262	631058.83	68519.22
3263	631055.89	68529.10
3264	631054.26	68537.80

Обозначение характерных точек границ	Координаты, м (система координат МСК-168 (зона 5))	
	X	Y
3265	631053.88	68546.55
3266	631053.41	68557.80
3267	631053.18	68562.80
3268	631055.36	68570.40
3269	631057.66	68575.52
3270	631059.94	68580.63
3271	631062.28	68584.47
3272	631064.47	68592.10
3273	631066.60	68600.95
3274	631071.27	68608.68
3275	631070.58	68623.56
3276	631071.06	68625.59
3277	631071.52	68635.44
3278	631071.30	68640.45
3279	631067.29	68646.54
3280	631064.35	68656.45
3281	631060.28	68663.79
3282	631056.19	68671.14
3283	631049.62	68678.37
3284	631041.89	68683.06
3285	631035.43	68687.79
3286	631029.11	68688.77
3287	631022.85	68688.50
3288	631016.60	68688.23
3289	631014.36	68681.87
3290	631014.68	68674.36
3291	631015.01	68666.85
3292	631017.89	68658.19
3293	631018.11	68653.21
3294	631022.18	68645.86
3295	631023.76	68638.40
3296	631024.03	68632.14
3297	631023.73	68623.15
3298	631020.34	68613.82
3299	631018.69	68606.40
3300	631015.15	68601.24
3301	631010.14	68601.03
3302	631005.24	68598.30
3303	631000.24	68598.09

Обозначение характерных точек границ	Координаты, м (система координат МСК-168 (зона 5))	
	X	Y
3304	630995.17	68599.13
3305	630991.31	68601.47
3306	630986.20	68603.75
3307	630984.17	68612.29
3308	630985.51	68622.81
3309	630985.24	68630.46
3310	630983.55	68640.43
3311	630970.73	68647.40
3312	630957.94	68653.10
3313	630951.63	68654.09
3314	630943.96	68657.52
3315	630933.74	68662.10
3316	630924.92	68662.97
3317	630917.41	68662.64
3318	630911.11	68663.63
3319	630902.29	68664.50
3320	630892.29	68664.07
3321	630884.77	68663.75
3322	630874.71	68664.56
3323	630868.41	68665.55
3324	630863.25	68669.09
3325	630860.52	68673.98
3326	630860.15	68682.74
3327	630859.82	68690.25
3328	630866.84	68701.84
3329	630871.47	68710.82
3330	630874.85	68719.73
3331	630880.88	68725.01
3332	630886.76	68734.04
3333	630897.70	68742.03
3334	630904.89	68749.86
3335	630915.77	68759.11
3336	630924.20	68767.00
3337	630935.08	68776.24
3338	630942.16	68786.57
3339	630949.39	68793.17
3340	630953.91	68804.63
3341	630953.64	68810.88
3342	630953.32	68818.40

Обозначение характерных точек границ	Координаты, м (система координат МСК-168 (зона 5))	
	X	Y
3343	630947.88	68828.20
3344	630945.06	68835.59
3345	630936.20	68837.72
3346	630931.19	68837.51
3347	630921.29	68834.57
3348	630913.90	68831.75
3349	630906.65	68825.16
3350	630895.51	68822.18
3351	630887.11	68813.04
3352	630881.24	68804.01
3353	630872.97	68792.36
3354	630867.03	68784.59
3355	630862.45	68774.36
3356	630855.39	68764.03
3357	630846.84	68758.65
3358	630839.92	68744.56
3359	630836.49	68736.89
3360	630826.91	68726.45
3361	630817.12	68721.01
3362	630812.17	68719.53
3363	630805.92	68719.26
3364	630800.92	68719.06
3365	630800.65	68725.32
3366	630802.76	68734.17
3367	630806.25	68740.60
3368	630808.37	68749.47
3369	630813.00	68758.44
3370	630820.24	68765.02
3371	630823.40	68778.95
3372	630828.30	68781.68
3373	630827.92	68790.42
3374	630816.66	68789.93
3375	630809.21	68788.37
3376	630803.01	68786.86
3377	630793.21	68781.40
3378	630785.77	68779.83
3379	630774.54	68778.10
3380	630760.78	68777.51
3381	630752.55	68778.39

Обозначение характерных точек границ	Координаты, м (система координат МСК-168 (зона 5))	
	X	Y
3382	630742.09	68772.94
3383	630732.91	68782.57
3384	630723.63	68794.71
3385	630716.95	68804.44
3386	630715.04	68819.41
3387	630707.01	68831.62
3388	630702.95	68838.95
3389	630698.89	68846.30
3390	630689.70	68855.93
3391	630676.78	68865.41
3392	630661.35	68874.76
3393	630653.65	68879.45
3394	630647.07	68886.68
3395	630639.20	68895.13
3396	630631.33	68903.56
3397	630625.79	68915.86
3398	630621.67	68924.46
3399	630619.99	68934.43
3400	630623.19	68947.09
3401	630626.29	68962.27
3402	630629.62	68972.44
3403	630629.13	68983.70
3404	630624.95	68993.55
3405	630617.29	68996.98
3406	630603.51	68997.64
3407	630596.00	68997.31
3408	630594.46	68995.96
3409	630589.98	68992.04
3410	630585.14	68988.07
3411	630583.02	68979.20
3412	630579.54	68972.79
3413	630573.68	68963.76
3414	630568.89	68958.54
3415	630552.67	68957.84
3416	630543.80	68959.96
3417	630529.90	68963.13
3418	630511.11	68963.57
3419	630504.86	68963.30
3420	630492.37	68962.76

Обозначение характерных точек границ	Координаты, м (система координат МСК-168 (зона 5))	
	X	Y
3421	630483.68	68961.13
3422	630471.30	68958.10
3423	630462.77	68952.71
3424	630449.24	68947.11
3425	630440.71	68941.74
3426	630432.08	68938.86
3427	630422.08	68938.43
3428	630414.43	68941.86
3429	630406.66	68947.79
3430	630398.74	68957.47
3431	630392.12	68965.96
3432	630386.57	68978.26
3433	630391.27	68985.99
3434	630398.59	68990.07
3435	630416.07	68990.82
3436	630424.81	68991.20
3437	630430.91	68995.21
3438	630430.58	69002.72
3439	630426.45	69011.33
3440	630418.63	69018.51
3441	630410.82	69025.69
3442	630397.89	69035.17
3443	630390.08	69042.36
3444	630386.01	69049.71
3445	630385.63	69058.46
3446	630385.14	69069.72
3447	630384.61	69082.24
3448	630383.96	69097.25
3449	630376.14	69104.44
3450	630367.34	69105.31
3451	630358.59	69104.93
3452	630351.10	69104.61
3453	630339.74	69106.63
3454	630328.47	69107.39
3455	630313.25	69111.75
3456	630305.54	69116.44
3457	630298.85	69126.17
3458	630289.74	69134.56
3459	630283.01	69145.55

Обозначение характерных точек границ	Координаты, м (система координат МСК-168 (зона 5))	
	X	Y
3460	630274.26	69145.18
3461	630264.27	69144.74
3462	630256.83	69143.17
3463	630245.66	69141.43
3464	630235.59	69142.26
3465	630221.85	69141.67
3466	630205.31	69148.47
3467	630197.52	69154.41
3468	630188.41	69162.80
3469	630182.98	69172.58
3470	630181.30	69182.54
3471	630180.81	69193.81
3472	630180.11	69210.08
3473	630179.42	69226.34
3474	630178.87	69238.85
3475	630175.83	69251.26
3476	630168.94	69266.00
3477	630164.87	69273.35
3478	630154.60	69279.17
3479	630145.70	69282.55
3480	630127.07	69279.25
3481	630112.24	69274.85
3482	630093.61	69271.53
3483	630079.82	69272.20
3484	630070.64	69281.83
3485	630065.11	69294.12
3486	630060.99	69302.73
3487	630054.08	69317.47
3488	630045.84	69334.67
3489	630041.67	69344.50
3490	630033.58	69357.95
3491	630031.68	69372.92
3492	630033.59	69386.79
3493	630033.05	69399.30
3494	630032.73	69406.82
3495	630032.18	69419.32
3496	630031.81	69428.08
3497	630031.48	69435.59
3498	630023.71	69441.51

Обозначение характерных точек границ	Координаты, м (система координат МСК-168 (зона 5))	
	X	Y
3499	630017.25	69446.27
3500	630007.25	69445.84
3501	630002.32	69444.36
3502	629987.38	69442.47
3503	629980.05	69438.39
3504	629970.44	69429.20
3505	629960.76	69421.28
3506	629949.79	69414.52
3507	629939.85	69412.84
3508	629926.00	69414.75
3509	629917.10	69418.13
3510	629910.38	69429.12
3511	629908.63	69440.33
3512	629909.51	69449.14
3513	629917.81	69459.55
3514	629926.02	69472.42
3515	629926.89	69481.23
3516	629919.19	69485.92
3517	629911.64	69486.85
3518	629905.55	69482.82
3519	629896.91	69479.94
3520	629888.39	69474.56
3521	629874.81	69470.21
3522	629863.62	69468.49
3523	629856.08	69469.40
3524	629847.16	69472.78
3525	629841.95	69477.57
3526	629832.78	69487.21
3527	629827.52	69493.25
3528	629818.55	69497.88
3529	629811.22	69493.79
3530	629806.38	69489.84
3531	629800.30	69485.81
3532	629800.89	69472.06
3533	629803.98	69458.38
3534	629804.79	69439.62
3535	629800.06	69433.15
3536	629791.32	69432.77
3537	629780.90	69442.35

Обозначение характерных точек границ	Координаты, м (система координат МСК-168 (зона 5))	
	X	Y
3538	629774.38	69448.33
3539	629769.06	69455.63
3540	629762.49	69462.87
3541	629757.12	69471.41
3542	629751.64	69482.45
3543	629750.17	69487.41
3544	629749.80	69496.17
3545	629749.42	69504.93
3546	629748.99	69514.94
3547	629748.67	69522.45
3548	629748.29	69531.20
3549	629742.80	69542.24
3550	629738.78	69548.34
3551	629737.21	69555.80
3552	629735.64	69563.26
3553	629735.37	69569.51
3554	629734.99	69578.26
3555	629734.45	69590.79
3556	629732.77	69600.74
3557	629732.45	69608.25
3558	629723.60	69610.38
3559	629714.80	69611.25
3560	629700.13	69603.10
3561	629690.46	69595.15
3562	629683.23	69588.59
3563	629677.21	69583.31
3564	629673.79	69575.63
3565	629662.97	69565.14
3566	629658.03	69563.67
3567	629653.03	69563.46
3568	629649.13	69567.06
3569	629645.00	69575.65
3570	629644.63	69584.42
3571	629646.38	69602.04
3572	629650.66	69618.52
3573	629657.61	69631.35
3574	629659.73	69640.22
3575	629659.41	69647.73
3576	629656.59	69655.13

Обозначение характерных точек границ	Координаты, м (система координат МСК-168 (зона 5))	
	X	Y
3577	629652.63	69659.98
3578	629647.42	69664.77
3579	629642.22	69669.55
3580	629638.95	69672.55
3581	629635.69	69675.54
3582	629627.71	69686.48
3583	629624.68	69698.88
3584	629624.35	69706.39
3585	629628.91	69716.61
3586	629636.13	69723.20
3587	629647.17	69728.69
3588	629656.72	69739.13
3589	629661.35	69748.10
3590	629662.33	69754.42
3591	629661.84	69765.68
3592	629663.92	69775.80
3593	629667.38	69782.21
3594	629669.51	69791.09
3595	629676.73	69797.67
3596	629682.66	69805.44
3597	629688.52	69814.47
3598	629688.10	69824.48
3599	629687.66	69834.49
3600	629687.12	69847.01
3601	629682.72	69861.86
3602	629678.55	69871.71
3603	629670.83	69876.39
3604	629661.98	69878.52
3605	629647.04	69876.61
3606	629641.02	69871.35
3607	629634.95	69867.33
3608	629635.42	69856.06
3609	629636.07	69841.05
3610	629636.66	69827.27
3611	629637.26	69813.52
3612	629633.83	69805.86
3613	629625.42	69797.96
3614	629618.08	69793.88
3615	629608.14	69792.20

Обозначение характерных точек границ	Координаты, м (система координат МСК-168 (зона 5))	
	X	Y
3616	629597.99	69795.52
3617	629590.43	69796.45
3618	629583.97	69801.19
3619	629573.60	69809.51
3620	629566.98	69817.99
3621	629557.92	69825.14
3622	629551.30	69832.40
3623	629544.94	69835.86
3624	629534.85	69837.92
3625	629523.81	69832.44
3626	629506.70	69822.93
3627	629490.88	69812.22
3628	629481.11	69806.79
3629	629472.69	69798.89
3630	629465.41	69793.57
3631	629455.58	69789.40
3632	629449.49	69785.36
3633	629438.53	69778.63
3634	629422.82	69765.41
3635	629415.70	69756.33
3636	629409.74	69749.80
3637	629410.17	69739.79
3638	629410.44	69733.54
3639	629414.61	69723.69
3640	629425.31	69707.86
3641	629430.79	69696.80
3642	629432.58	69684.35
3643	629433.12	69671.83
3644	629432.36	69660.51
3645	629422.48	69657.58
3646	629413.77	69655.94
3647	629404.93	69658.08
3648	629397.10	69665.26
3649	629384.45	69668.48
3650	629375.60	69670.61
3651	629363.11	69670.07
3652	629350.79	69665.77
3653	629343.47	69661.70
3654	629336.12	69657.62

Обозначение характерных точек границ	Координаты, м (система координат МСК-168 (зона 5))	
	X	Y
3655	629328.89	69651.04
3656	629323.03	69642.02
3657	629319.65	69633.09
3658	629315.09	69622.86
3659	629315.47	69614.10
3660	629318.50	69601.71
3661	629325.02	69595.71
3662	629327.95	69585.81
3663	629332.09	69577.21
3664	629332.56	69565.95
3665	629332.88	69558.44
3666	629328.32	69548.21
3667	629324.52	69539.71
3668	629322.60	69535.43
3669	629319.29	69525.25
3670	629313.48	69514.99
3671	629311.36	69506.11
3672	629300.39	69499.38
3673	629296.74	69496.70
3674	629285.50	69496.22
3675	629282.89	69498.63
3676	629277.90	69498.40
3677	629275.18	69503.30
3678	629269.87	69510.59
3679	629265.57	69522.94
3680	629261.39	69532.80
3681	629253.63	69538.73
3682	629249.13	69541.03
3683	629244.68	69543.35
3684	629235.82	69545.48
3685	629224.52	69546.25
3686	629215.84	69544.62
3687	629207.17	69542.99
3688	629193.60	69537.39
3689	629180.20	69529.30
3690	629174.10	69525.91
3691	629167.99	69522.50
3692	629156.96	69517.00
3693	629147.23	69510.33

Обозначение характерных точек границ	Координаты, м (система координат МСК-168 (зона 5))	
	X	Y
3694	629202.86	69033.84
3695	629252.67	68607.21
3696	629332.94	68004.26
3697	629777.87	67869.36
3698	629857.78	67849.00
3699	630391.53	67690.01
3700	630563.14	67638.89
3701	630273.90	66868.57
3702	630181.90	66645.41
3703	630089.90	66422.22
3704	629975.71	66393.49
3705	629839.37	66383.88
3706	629615.32	66371.71
3707	629358.79	66642.93
3708	629267.00	66740.00
3709	629266.99	66740.00
3710	629266.98	66740.01
3711	628816.30	66774.49
3712	628603.15	66801.60
3713	627825.80	66877.10
3714	627822.10	66880.06
3715	627815.41	66885.41
3716	626786.50	67499.96
3717	626630.80	67591.00
3718	626036.14	67426.09
3719	625796.39	67359.61
3720	625465.68	67264.52
3721	624807.50	67075.30
3722	624141.11	66891.53
3723	623816.79	66802.10
3724	623598.44	66745.10
3725	623466.98	66592.87
3726	622849.41	65929.95
3727	622522.62	65593.95
3728	620487.20	64968.96
3729	617887.66	65809.35
3730	617877.77	65835.31
3731	617877.07	65851.61
3732	617866.16	65872.50

Обозначение характерных точек границ	Координаты, м (система координат МСК-168 (зона 5))	
	X	Y
3733	617862.46	65899.98
3734	617859.10	65919.93
3735	617854.66	65936.07
3736	617851.18	65958.54
3737	617850.38	65977.34
3738	617849.23	66003.68
3739	617848.69	66016.22
3740	617847.99	66032.52
3741	617847.40	66046.31
3742	617848.17	66057.65
3743	617850.02	66072.81
3744	617852.36	66076.69
3745	617851.71	66091.73
3746	617858.56	66107.10
3747	617860.56	66112.82
3748	617860.61	66112.95
3749	617863.03	66119.85
3750	617862.63	66129.10
3751	617862.49	66132.40
3752	617862.00	66143.68
3753	617859.06	66153.60
3754	617853.58	66164.69
3755	617844.67	66168.06
3756	617834.29	66176.41
3757	617825.17	66184.81
3758	617818.70	66189.55
3759	617809.46	66200.47
3760	617800.23	66211.39
3761	617792.04	66227.36
3762	617786.17	66247.20
3763	617785.63	66259.74
3764	617786.39	66271.08
3765	617785.85	66283.63
3766	617787.92	66293.76
3767	617788.52	66308.87
3768	617788.27	66314.56
3769	617787.80	66326.40
3770	617782.12	66341.25
3771	617781.56	66345.37

Обозначение характерных точек границ	Координаты, м (система координат МСК-168 (зона 5))	
	X	Y
3772	617780.30	66355.00
3773	617775.93	66368.63
3774	617775.23	66384.93
3775	617768.27	66400.96
3776	617760.00	66448.30
3777	617759.40	66462.10
3778	617758.41	66484.71
3779	617759.07	66498.56
3780	617759.62	66514.91
3781	617758.81	66533.72
3782	617760.44	66553.89
3783	617759.79	66568.94
3784	617761.65	66584.09
3785	617763.29	66604.27
3786	617767.25	66628.31
3787	617769.11	66643.46
3788	617771.13	66654.85
3789	617770.64	66666.14
3790	617768.91	66677.37
3791	617768.30	66692.40
3792	617767.70	66706.20
3793	617766.90	66725.00
3794	617767.62	66736.38
3795	617764.20	66757.60
3796	617759.54	66778.73
3797	617758.60	66801.30
3798	617758.75	66811.40
3799	617758.94	66821.42
3800	617757.30	66860.30
3801	617756.20	66885.39
3802	617756.30	66913.00
3803	617757.04	66964.03
3804	617758.50	66978.40
3805	617759.16	66991.03
3806	617764.60	67010.11
3807	617768.79	67029.13
3808	617771.84	67045.60
3809	617774.72	67065.82
3810	617776.46	67083.49

Обозначение характерных точек границ	Координаты, м (система координат МСК-168 (зона 5))	
	X	Y
3811	617775.76	67099.80
3812	617774.95	67118.60
3813	617774.47	67129.89
3814	617771.16	67148.59
3815	617765.74	67158.40
3816	617761.33	67173.30
3817	617746.19	67234.20
3818	617746.03	67237.88
3819	617745.44	67251.75
3820	617744.84	67265.54
3821	617746.53	67284.46
3822	617745.67	67304.52
3823	617750.84	67329.87
3824	617755.30	67342.64
3825	617762.15	67358.00
3826	617766.61	67370.76
3827	617770.96	67386.03
3828	617775.32	67401.28
3829	617774.94	67410.06
3830	617774.51	67420.09
3831	617774.13	67428.87
3832	617771.10	67441.30
3833	617766.80	67453.69
3834	617763.60	67469.90
3835	617763.00	67484.90
3836	617762.60	67493.70
3837	617762.10	67505.00
3838	617763.10	67511.30
3839	617763.83	67522.65
3840	617765.73	67536.55
3841	617768.95	67549.25
3842	617773.24	67565.76
3843	617775.32	67573.99
3844	617776.50	67578.49
3845	617781.02	67588.71
3846	617786.68	67602.78
3847	617793.42	67620.66
3848	617796.79	67629.59
3849	617795.93	67649.66

Обозначение характерных точек границ	Координаты, м (система координат МСК-168 (зона 5))	
	X	Y
3850	617795.50	67659.69
3851	617791.37	67668.30
3852	617785.94	67678.13
3853	617781.42	67684.32
3854	617778.00	67689.10
3855	617771.30	67698.90
3856	617766.00	67706.19
3857	617763.10	67714.80
3858	617762.50	67728.60
3859	617762.00	67739.90
3860	617762.90	67748.70
3861	617775.43	67776.92
3862	617778.58	67790.87
3863	617788.20	67800.08
3864	617793.54	67821.67
3865	617796.58	67838.13
3866	617794.96	67875.75
3867	617794.48	67887.03
3868	617800.14	67901.10
3869	617799.92	67906.06
3870	617799.65	67912.38
3871	617799.27	67921.16
3872	617798.96	67928.68
3873	617797.38	67936.16
3874	617790.37	67953.44
3875	617786.31	67960.81
3876	617782.11	67970.68
3877	617779.08	67983.10
3878	617778.59	67994.39
3879	617781.32	68018.38
3880	617783.28	68031.03
3881	617783.10	68035.10
3882	617782.74	68043.57
3883	617782.41	68051.09
3884	617781.90	68063.60
3885	617781.40	68074.90
3886	617782.30	68083.80
3887	617783.47	68091.58
3888	617784.22	68096.40

Обозначение характерных точек границ	Координаты, м (система координат МСК-168 (зона 5))	
	X	Y
3889	617787.32	68111.60
3890	617794.29	68124.47
3891	617799.99	68137.28
3892	617806.03	68142.56
3893	617812.12	68146.60
3894	617816.80	68150.44
3895	617816.95	68150.56
3896	617822.98	68155.86
3897	617826.61	68159.80
3898	617828.81	68166.15
3899	617830.98	68173.78
3900	617834.45	68180.22
3901	617837.67	68192.92
3902	617839.74	68203.06
3903	617850.34	68218.58
3904	617854.90	68230.10
3905	617858.33	68236.52
3906	617858.01	68244.04
3907	617857.79	68249.07
3908	617857.41	68257.83
3909	617853.50	68261.43
3910	617850.80	68266.40
3911	617846.80	68272.50
3912	617844.20	68277.81
3913	617842.64	68281.08
3914	617841.12	68287.29
3915	617839.54	68294.76
3916	617839.16	68303.54
3917	617840.15	68309.87
3918	617839.88	68316.13
3919	617844.34	68328.88
3920	617849.75	68336.52
3921	617852.60	68340.50
3922	617856.14	68345.73
3923	617858.22	68355.87
3924	617859.35	68359.85
3925	617860.40	68363.50
3926	617861.15	68371.34
3927	617862.12	68381.15

Обозначение характерных точек границ	Координаты, м (система координат МСК-168 (зона 5))	
	X	Y
3928	617864.14	68392.56
3929	617866.33	68400.18
3930	617867.62	68402.35
3931	617868.70	68404.10
3932	617870.83	68411.69
3933	617875.40	68421.90
3934	617875.24	68425.69
3935	617868.87	68427.93
3936	617864.97	68431.54
3937	617864.19	68432.43
3938	617863.89	68432.78
3939	617859.69	68437.59
3940	617854.37	68444.91
3941	617850.35	68451.00
3942	617848.78	68458.48
3943	617848.02	68476.03
3944	617847.54	68487.31
3945	617847.04	68504.54
3946	617846.41	68511.71
3947	617846.28	68518.39
3948	617845.52	68535.96
3949	617842.42	68549.66
3950	617841.72	68565.99
3951	617837.37	68579.64
3952	617833.18	68589.51
3953	617830.14	68601.96
3954	617827.09	68608.73
3955	617824.60	68614.31
3956	617815.33	68625.24
3957	617812.68	68629.45
3958	617810.00	68633.81
3959	617800.64	68645.98
3960	617784.86	68662.91
3961	617768.91	68683.60
3962	617758.24	68698.24
3963	617751.33	68713.03
3964	617743.12	68729.03
3965	617738.72	68743.94
3966	617730.45	68761.20

Обозначение характерных точек границ	Координаты, м (система координат МСК-168 (зона 5))	
	X	Y
3967	617727.40	68773.65
3968	617723.16	68784.78
3969	617722.62	68797.34
3970	617718.38	68808.48
3971	617717.94	68818.52
3972	617719.90	68831.17
3973	617721.92	68842.59
3974	617722.85	68850.18
3975	617727.48	68859.19
3976	617727.21	68865.46
3977	617726.83	68874.25
3978	617726.51	68881.78
3979	617724.94	68889.26
3980	617724.61	68896.80
3981	617724.34	68903.06
3982	617726.62	68908.20
3983	617726.40	68914.50
3984	617726.23	68917.30
3985	617726.14	68919.50
3986	617724.79	68921.96
3987	617722.11	68925.61
3988	617715.60	68931.61
3989	617715.58	68931.62
3990	617710.26	68938.95
3991	617703.66	68946.21
3992	617699.54	68954.84
3993	617699.37	68958.45
3994	617699.35	68958.97
3995	617699.15	68963.63
3996	617698.73	68973.67
3997	617698.45	68979.88
3998	617697.82	68994.81
3999	617697.80	68995.01
4000	617697.84	68995.75
4001	617698.51	69007.63
4002	617698.02	69018.93
4003	617696.77	69025.72
4004	617696.40	69027.66
4005	617693.51	69036.33

Обозначение характерных точек границ	Координаты, м (система координат МСК-168 (зона 5))	
	X	Y
4006	617688.13	69044.91
4007	617686.44	69050.61
4008	617686.26	69051.22
4009	617685.20	69054.85
4010	617681.00	69064.73
4011	617680.98	69065.10
4012	617680.94	69066.24
4013	617680.58	69074.77
4014	617680.45	69077.59
4015	617680.42	69078.07
4016	617680.24	69082.31
4017	617679.87	69091.09
4018	617682.15	69096.22
4019	617684.49	69100.10
4020	617685.15	69102.85
4021	617685.20	69103.07
4022	617686.62	69109.00
4023	617687.41	69111.27
4024	617687.61	69111.83
4025	617688.86	69115.39
4026	617688.59	69121.66
4027	617686.34	69126.65
4028	617685.90	69127.64
4029	617683.03	69134.00
4030	617677.49	69146.34
4031	617677.35	69147.36
4032	617677.30	69147.73
4033	617675.64	69160.10
4034	617675.42	69165.11
4035	617675.41	69165.45
4036	617675.15	69171.39
4037	617675.63	69178.46
4038	617675.68	69179.12
4039	617675.92	69182.75
4040	617676.34	69188.89
4041	617676.35	69189.17
4042	617676.68	69194.10
4043	617676.49	69198.52
4044	617676.46	69199.21

Обозначение характерных точек границ	Координаты, м (система координат МСК-168 (зона 5))	
	X	Y
4045	617676.04	69209.18
4046	617675.50	69221.58
4047	617675.46	69222.54
4048	617675.40	69224.24
4049	617674.74	69239.29
4050	617676.61	69254.48
4051	617675.95	69269.54
4052	617680.58	69278.55
4053	617687.61	69290.18
4054	617691.25	69294.16
4055	617691.83	69294.79
4056	617694.81	69298.03
4057	617700.73	69305.83
4058	617701.42	69306.73
4059	617701.90	69307.36
4060	617706.67	69313.63
4061	617712.56	69322.69
4062	617718.49	69330.49
4063	617723.23	69337.00
4064	617726.15	69344.73
4065	617726.60	69345.90
4066	617726.80	69346.53
4067	617729.93	69356.16
4068	617729.71	69361.17
4069	617715.94	69360.57
4070	617708.48	69359.00
4071	617700.96	69358.68
4072	617697.15	69359.76
4073	617684.75	69356.72
4074	617675.99	69356.34
4075	617657.51	69348.00
4076	617657.00	69347.84
4077	617656.50	69347.67
4078	617643.90	69343.64
4079	617635.41	69336.98
4080	617628.32	69332.50
4081	617626.86	69331.59
4082	617613.30	69325.97
4083	617603.39	69323.03

Обозначение характерных точек границ	Координаты, м (система координат МСК-168 (зона 5))	
	X	Y
4084	617593.48	69320.09
4085	617589.86	69319.67
4086	617576.01	69318.08
4087	617566.04	69316.39
4088	617554.77	69315.91
4089	617537.34	69312.64
4090	617526.28	69307.13
4091	617520.19	69303.10
4092	617515.56	69294.09
4093	617512.23	69283.88
4094	617512.72	69272.58
4095	617518.54	69253.96
4096	617521.69	69239.01
4097	617522.23	69226.45
4098	617521.68	69210.08
4099	617519.73	69197.42
4100	617517.59	69188.52
4101	617507.90	69180.56
4102	617500.60	69175.21
4103	617489.44	69172.21
4104	617480.67	69171.83
4105	617470.55	69173.93
4106	617456.61	69177.09
4107	617438.92	69180.10
4108	617431.34	69181.03
4109	617417.52	69181.69
4110	617405.26	69174.88
4111	617395.41	69170.68
4112	617384.41	69163.91
4113	617376.13	69152.24
4114	617366.59	69140.51
4115	617364.58	69129.10
4116	617365.23	69114.03
4117	617365.77	69101.48
4118	617373.72	69091.76
4119	617382.86	69083.34
4120	617393.21	69076.24
4121	617393.69	69064.95
4122	617394.07	69056.16

Обозначение характерных точек границ	Координаты, м (система координат МСК-168 (зона 5))	
	X	Y
4123	617392.05	69044.74
4124	617382.36	69036.78
4125	617371.40	69028.77
4126	617362.91	69022.11
4127	617353.27	69012.91
4128	617346.25	69001.27
4129	617339.11	68992.15
4130	617335.68	68984.46
4131	617333.71	68971.80
4132	617330.44	68960.34
4133	617323.37	68949.97
4134	617314.87	68943.32
4135	617303.82	68937.81
4136	617289.22	68927.11
4137	617278.27	68919.09
4138	617272.33	68911.30
4139	617266.45	68902.24
4140	617261.77	68894.49
4141	617260.78	68888.16
4142	617261.10	68880.62
4143	617263.99	68871.94
4144	617269.55	68859.59
4145	617277.65	68846.11
4146	617281.89	68834.98
4147	617288.53	68826.47
4148	617291.63	68812.75
4149	617292.12	68801.46
4150	617292.66	68788.90
4151	617290.69	68776.24
4152	617285.18	68758.39
4153	617280.83	68743.09
4154	617276.19	68734.10
4155	617266.66	68722.37
4156	617258.11	68716.97
4157	617250.82	68711.62
4158	617239.55	68711.13
4159	617225.72	68711.80
4160	617213.14	68712.52
4161	617200.51	68714.49

Обозначение характерных точек границ	Координаты, м (система координат МСК-168 (зона 5))	
	X	Y
4162	617192.94	68715.41
4163	617184.17	68715.05
4164	617177.91	68714.78
4165	617171.61	68715.76
4166	617161.64	68714.08
4167	617148.07	68708.46
4168	617145.79	68703.33
4169	617143.61	68695.69
4170	617144.04	68685.65
4171	617144.53	68674.33
4172	617148.77	68663.21
4173	617153.01	68652.08
4174	617153.77	68634.49
4175	617151.91	68619.31
4176	617152.34	68609.28
4177	617152.61	68602.99
4178	617148.20	68588.96
4179	617144.77	68581.28
4180	617137.52	68574.68
4181	617127.71	68569.22
4182	617119.12	68565.07
4183	617109.26	68560.88
4184	617097.01	68554.06
4185	617078.60	68544.46
4186	617071.25	68540.37
4187	617066.68	68530.11
4188	617058.18	68523.46
4189	617054.64	68518.26
4190	617048.64	68511.73
4191	617042.71	68503.92
4192	617034.16	68498.52
4193	617033.00	68497.27
4194	617023.85	68480.77
4195	617020.42	68473.08
4196	617004.28	68469.87
4197	616994.28	68469.44
4198	616984.23	68470.26
4199	616975.37	68472.39
4200	616961.36	68478.08

Обозначение характерных точек границ	Координаты, м (система координат МСК-168 (зона 5))	
	X	Y
4201	616952.39	68482.71
4202	616942.91	68496.49
4203	616933.11	68497.58
4204	616921.19	68499.95
4205	616910.95	68504.55
4206	616903.27	68507.99
4207	616896.96	68508.97
4208	616886.89	68509.79
4209	616878.17	68508.16
4210	616868.16	68507.73
4211	616858.30	68503.53
4212	616852.15	68500.75
4213	616846.05	68496.72
4214	616844.13	68495.26
4215	616838.35	68490.74
4216	616831.14	68477.50
4217	616822.77	68468.34
4218	616811.80	68461.58
4219	616796.79	68460.94
4220	616786.74	68461.77
4221	616776.63	68463.84
4222	616763.81	68470.83
4223	616753.65	68474.16
4224	616739.85	68474.84
4225	616729.84	68474.40
4226	616719.84	68473.97
4227	616710.11	68467.26
4228	616696.69	68459.15
4229	616684.62	68448.58
4230	616677.77	68433.22
4231	616678.36	68419.42
4232	616680.10	68408.17
4233	616683.03	68398.25
4234	616700.86	68391.49
4235	616716.13	68385.86
4236	616732.64	68380.30
4237	616745.25	68378.33
4238	616756.82	68371.28
4239	616767.52	68355.41

Обозначение характерных точек границ	Координаты, м (система координат МСК-168 (зона 5))	
	X	Y
4240	616771.76	68344.28
4241	616772.46	68327.98
4242	616770.71	68310.33
4243	616761.15	68299.86
4244	616749.08	68289.29
4245	616740.49	68285.15
4246	616726.85	68282.05
4247	616713.21	68278.94
4248	616700.76	68277.16
4249	616679.68	68272.49
4250	616656.09	68267.70
4251	616645.11	68260.94
4252	616635.44	68252.99
4253	616630.81	68244.00
4254	616627.39	68236.30
4255	616622.76	68227.32
4256	616615.53	68220.72
4257	616604.50	68215.23
4258	616594.56	68213.55
4259	616575.75	68213.99
4260	616561.79	68218.41
4261	616540.38	68221.26
4262	616527.78	68223.23
4263	616515.22	68223.95
4264	616496.58	68220.64
4265	616484.13	68218.84
4266	616474.23	68215.91
4267	616464.72	68204.19
4268	616449.02	68190.95
4269	616434.99	68167.73
4270	616423.19	68150.89
4271	616408.95	68132.69
4272	616395.74	68119.56
4273	616382.22	68113.95
4274	616368.67	68108.33
4275	616360.14	68102.95
4276	616347.69	68101.17
4277	616332.69	68100.52
4278	616321.39	68101.29

Обозначение характерных точек границ	Координаты, м (система координат МСК-168 (зона 5))	
	X	Y
4279	616311.56	68097.10
4280	616302.91	68094.21
4281	616292.20	68081.19
4282	616286.82	68060.85
4283	616279.90	68017.86
4284	616276.52	67980.00
4285	616271.23	67928.28
4286	616272.96	67888.14
4287	616273.93	67865.58
4288	616274.53	67851.77
4289	616267.19	67847.71
4290	616258.48	67846.07
4291	616247.18	67846.83
4292	616234.43	67852.56
4293	616222.08	67848.27
4294	616210.88	67846.52
4295	616202.57	67836.12
4296	616192.34	67811.80
4297	616183.16	67792.57
4298	616176.62	67769.68
4299	616170.15	67745.52
4300	616160.14	67716.20
4301	616147.09	67699.31
4302	616140.03	67688.95
4303	616126.76	67677.07
4304	616113.39	67667.72
4305	616095.02	67658.13
4306	616072.91	67648.37
4307	616055.62	67642.61
4308	616036.10	67630.46
4309	616015.45	67615.76
4310	616005.99	67602.78
4311	615990.60	67582.02
4312	615976.73	67555.04
4313	615968.52	67542.13
4314	615955.48	67525.24
4315	615936.29	67505.56
4316	615916.72	67494.67
4317	615890.42	67494.80

Обозначение характерных точек границ	Координаты, м (система координат МСК-168 (зона 5))	
	X	Y
4318	615869.11	67495.13
4319	615842.76	67496.51
4320	615809.94	67502.63
4321	615783.52	67505.28
4322	615754.45	67511.55
4323	615736.69	67517.07
4324	615713.70	67527.39
4325	615702.40	67528.17
4326	615686.21	67526.21
4327	615672.94	67514.33
4328	615647.23	67500.67
4329	615631.47	67488.68
4330	615603.15	67477.40
4331	615575.92	67469.96
4332	615549.73	67467.57
4333	615522.23	67466.39
4334	615503.43	67466.84
4335	615479.62	67467.06
4336	615443.27	67468.01
4337	615424.46	67468.46
4338	615397.13	67463.51
4339	615382.34	67457.86
4340	615374.02	67447.45
4341	615374.67	67432.40
4342	615379.23	67413.75
4343	615398.56	67371.87
4344	615403.23	67350.72
4345	615404.15	67329.39
4346	615400.17	67305.35
4347	615388.27	67291.02
4348	615376.75	67267.92
4349	615355.27	67243.12
4350	615339.84	67223.61
4351	615329.17	67209.34
4352	615296.57	67181.55
4353	615276.12	67161.82
4354	615260.41	67148.59
4355	615240.79	67138.96
4356	615224.59	67137.00

Обозначение характерных точек границ	Координаты, м (система координат МСК-168 (зона 5))	
	X	Y
4357	615209.64	67135.10
4358	615186.16	67127.80
4359	615161.39	67121.71
4360	615142.95	67113.37
4361	615129.48	67106.52
4362	615116.05	67098.41
4363	615103.99	67087.83
4364	615086.97	67075.79
4365	615076.37	67060.27
4366	615067.13	67042.28
4367	615059.31	67020.59
4368	615054.02	66997.74
4369	615054.88	66977.68
4370	615055.85	66955.11
4371	615056.50	66940.06
4372	615057.04	66927.53
4373	615052.73	66911.01
4374	615043.49	66893.02
4375	615030.50	66874.87
4376	615013.54	66861.58
4377	614999.03	66849.65
4378	614983.15	66840.17
4379	614970.77	66837.13
4380	614954.58	66835.17
4381	614939.57	66834.52
4382	614924.89	66826.36
4383	614909.29	66810.62
4384	614895.05	66792.41
4385	614879.40	66777.92
4386	614863.85	66760.92
4387	614846.83	66748.88
4388	614816.72	66721.19
4389	614804.70	66709.38
4390	614791.28	66701.26
4391	614779.36	66686.93
4392	614767.52	66671.35
4393	614754.52	66653.19
4394	614744.03	66635.15
4395	614740.93	66619.94

Обозначение характерных точек границ	Координаты, м (система координат МСК-168 (зона 5))	
	X	Y
4396	614732.77	66605.79
4397	614725.97	66589.15
4398	614717.82	66574.98
4399	614708.36	66562.01
4400	614691.40	66548.72
4401	614668.40	66530.14
4402	614655.20	66517.02
4403	614639.38	66506.28
4404	614621.01	66496.70
4405	614607.36	66493.59
4406	614589.87	66492.84
4407	614574.81	66493.45
4408	614559.60	66497.82
4409	614544.49	66499.68
4410	614528.19	66500.24
4411	614515.69	66499.70
4412	614504.66	66494.21
4413	614497.32	66490.12
4414	614491.28	66484.82
4415	614488.02	66473.39
4416	614488.34	66465.87
4417	614498.88	66453.75
4418	614522.18	66435.91
4419	614531.26	66428.77
4420	614541.64	66420.42
4421	614550.81	66410.76
4422	614551.41	66396.96
4423	614544.29	66387.87
4424	614536.14	66373.70
4425	614526.83	66356.98
4426	614517.26	66346.50
4427	614512.76	66335.00
4428	614506.99	66323.44
4429	614514.00	66306.17
4430	614515.84	66292.41
4431	614526.97	66266.51
4432	614531.58	66246.62
4433	614532.33	66229.06
4434	614533.36	66205.24

Обозначение характерных точек границ	Координаты, м (система координат МСК-168 (зона 5))	
	X	Y
4435	614531.67	66186.31
4436	614528.41	66174.86
4437	614522.54	66165.82
4438	614516.61	66158.02
4439	614506.77	66153.84
4440	614496.77	66153.41
4441	614477.81	66157.61
4442	614455.20	66159.15
4443	614424.83	66166.64
4444	614399.39	66175.60
4445	614383.09	66176.16
4446	614370.59	66175.62
4447	614359.40	66173.88
4448	614349.51	66170.94
4449	614342.28	66164.34
4450	614337.65	66155.35
4451	614334.50	66141.39
4452	614332.96	66118.72
4453	614327.49	66100.89
4454	614320.51	66088.04
4455	614304.91	66072.28
4456	614294.15	66060.51
4457	614282.13	66048.69
4458	614276.37	66037.14
4459	614266.81	66026.68
4460	614258.60	66013.75
4461	614248.04	65996.97
4462	614242.55	65979.15
4463	614238.20	65963.88
4464	614234.11	65942.35
4465	614228.46	65928.29
4466	614222.69	65916.73
4467	614214.64	65900.06
4468	614206.33	65889.64
4469	614187.90	65881.31
4470	614173.22	65873.15
4471	614155.83	65869.89
4472	614139.75	65865.42
4473	614127.30	65863.64

Обозначение характерных точек границ	Координаты, м (система координат МСК-168 (зона 5))	
	X	Y
4474	614114.86	65861.83
4475	614091.11	65860.82
4476	614078.67	65859.03
4477	614064.97	65857.18
4478	614049.96	65856.54
4479	614032.53	65854.53
4480	614012.58	65852.42
4481	613990.08	65851.45
4482	613967.74	65846.72
4483	613949.05	65844.66
4484	613932.96	65840.20
4485	613914.53	65831.87
4486	613888.28	65830.74
4487	613870.78	65829.99
4488	613855.67	65831.85
4489	613841.93	65831.26
4490	613825.36	65838.07
4491	613817.58	65844.03
4492	613807.22	65852.37
4493	613800.90	65853.36
4494	613792.11	65854.24
4495	613780.85	65853.76
4496	613763.35	65853.00
4497	613750.96	65849.96
4498	613739.82	65846.97
4499	613727.48	65842.67
4500	613715.26	65835.86
4501	613705.53	65829.16
4502	613693.45	65818.59
4503	613684.92	65813.20
4504	613671.66	65801.32
4505	613658.23	65793.22
4506	613643.55	65785.04
4507	613623.72	65780.41
4508	613601.56	65771.92
4509	613582.84	65769.86
4510	612819.00	67515.93
4511	612214.82	67493.34
4512	611657.71	67497.76

Обозначение характерных точек границ	Координаты, м (система координат МСК-168 (зона 5))	
	X	Y
4513	611634.14	68278.98
4514	611413.50	68447.17
4515	608847.48	70335.87
4516	608024.49	70960.02
4517	607537.15	71009.43
4518	607508.14	71538.32
4519	603606.79	71324.16
4520	602901.98	71269.93
4521	602610.40	71231.01
4522	599612.53	71072.19
4523	597624.33	70919.22
4524	595626.06	70795.86
4525	594628.06	70751.78
4526	593985.03	70717.91
4527	593916.75	70704.97
4528	593894.10	70707.75
4529	593870.16	70711.73
4530	593843.45	70721.85
4531	593633.83	70815.49
4532	593610.49	70824.51
4533	592601.03	71240.40
4534	591064.54	71887.13
4535	589539.25	72682.39
4536	587496.89	73769.15
4537	586464.90	74359.76
4538	585445.31	74895.68
4539	585353.50	74929.38
4540	585307.10	74957.49
4541	585070.99	75077.87
4542	584904.86	75164.73
4543	584854.98	75190.81
4544	584846.89	75195.04
4545	584729.46	75256.44
4546	584725.35	74936.71
4547	584597.05	74489.92
4548	584344.21	73641.67
4549	584344.21	73130.54
4550	584395.86	72907.61
4551	584561.71	72801.57

Обозначение характерных точек границ	Координаты, м (система координат МСК-168 (зона 5))	
	X	Y
4552	584689.49	72643.89
4553	584803.68	72391.04
4554	584969.52	72328.51
4555	585029.33	72265.98
4556	585056.52	72091.98
4557	585072.83	71961.48
4558	585352.11	71550.20
4559	585428.99	71328.01
4560	585728.05	70928.35
4561	585974.10	70763.87
4562	586171.21	70629.29
4563	586278.60	70475.67
4564	586352.01	70309.83
4565	586368.82	70025.68
4566	586373.11	69952.98
4567	586368.32	69524.11
4568	586404.23	69403.98
4569	586439.01	69287.58
4570	586448.36	69230.43
4571	586475.42	69064.70
4572	586477.78	69050.23
4573	586487.72	68989.38
4574	586550.48	68605.17
4575	586680.98	68352.33
4576	586903.92	68153.86
4577	587053.45	68004.32
4578	587142.13	67895.18
4579	587174.78	67855.00
4580	587194.82	67830.32
4581	587251.92	67743.32
4582	587262.80	67553.01
4583	587275.03	67423.87
4584	587337.56	67277.06
4585	587525.16	67070.43
4586	587587.69	66991.59
4587	587598.56	66956.24
4588	587608.08	66865.16
4589	587594.48	66726.51
4590	587693.72	66581.05

Обозначение характерных точек границ	Координаты, м (система координат МСК-168 (зона 5))	
	X	Y
4591	587748.09	66445.12
4592	587752.17	66307.82
4593	587711.39	66079.44
4594	587731.78	65985.65
4595	587775.28	65920.40
4596	587924.81	65798.05
4597	588083.86	65660.76
4598	588115.13	65539.77
4599	588198.05	65456.85
4600	588389.72	65300.52
4601	588499.83	65209.44
4602	588550.13	65053.11
4603	588588.19	64922.61
4604	588577.31	64868.24
4605	588521.58	64798.91
4606	588512.06	64743.17
4607	588543.33	64687.44
4608	588668.39	64570.53
4609	588681.99	64480.81
4610	588698.30	64415.56
4611	588782.58	64344.88
4612	588823.36	64271.47
4613	588911.72	64191.27
4614	588930.75	64145.05
4615	588917.16	64077.08
4616	588865.50	64039.02
4617	588838.32	63998.23
4618	588830.16	63957.45
4619	588830.16	63856.86
4620	588831.52	63733.15
4621	588860.07	63549.64
4622	588926.68	63336.22
4623	589036.78	63016.76
4624	589050.38	62984.14
4625	589047.66	62948.79
4626	589050.38	62883.54
4627	589034.07	62826.45
4628	589050.38	62682.36
4629	589053.10	62557.29

Обозначение характерных точек границ	Координаты, м (система координат МСК-168 (зона 5))	
	X	Y
4630	588974.25	62154.92
4631	588930.75	61980.92
4632	588919.88	61836.83
4633	588952.50	61657.39
4634	589030.37	61462.23
4635	589048.47	61205.23
4636	589088.29	61078.54
4637	589233.08	60843.26
4638	589356.15	60705.71
4639	589395.97	60629.69
4640	589403.21	60579.00
4641	589395.97	60506.62
4642	589388.73	60361.82
4643	589410.45	60285.80
4644	589471.99	60235.13
4645	589519.04	60220.65
4646	589551.62	60191.69
4647	589587.82	60068.62
4648	589656.59	59978.12
4649	589754.33	59956.41
4650	589855.68	59898.49
4651	589877.40	59840.57
4652	589920.84	59771.80
4653	590004.09	59710.28
4654	590163.36	59493.09
4655	590214.04	59373.64
4656	590224.90	59275.91
4657	590224.90	59225.23
4658	590250.24	59160.07
4659	590351.59	59091.30
4660	590445.71	59044.24
4661	590521.72	58939.27
4662	590717.19	58624.35
4663	590778.73	58389.06
4664	590775.11	58099.48
4665	590814.93	57788.18
4666	590800.45	57614.43
4667	590804.07	57491.36
4668	590760.63	57364.67

Обозначение характерных точек границ	Координаты, м (система координат МСК-168 (зона 5))	
	X	Y
4669	590626.70	57270.55
4670	590449.33	57107.66
4671	590221.28	56774.64
4672	590152.50	56571.93
4673	590119.93	56376.47
4674	590119.93	56246.15
4675	590138.03	56112.22
4676	590228.52	55956.57
4677	590271.96	55862.46
4678	590275.58	55822.64
4679	590246.62	55706.81
4680	590243.00	55641.65
4681	590286.44	55554.78
4682	590355.21	55489.62
4683	590384.17	55377.41
4684	590358.83	54892.36
4685	590376.93	54696.89
4686	590395.03	54649.83
4687	590496.38	54581.05
4688	590536.20	54508.66
4689	590590.50	54461.60
4690	590662.89	54443.51
4691	590735.29	54356.63
4692	590887.32	54280.61
4693	590999.53	54229.94
4694	591129.85	54059.81
4695	591314.45	53904.16
4696	591488.20	53802.80
4697	591680.05	53737.65
4698	591734.35	53734.03
4699	591835.70	53806.42
4700	591868.28	53831.76
4701	591962.40	54005.51
4702	592114.43	54226.32
4703	592241.12	54334.91
4704	592418.49	54461.60
4705	592527.08	54599.15
4706	592648.35	54713.18
4707	592829.34	54829.01

Обозначение характерных точек границ	Координаты, м (система координат МСК-168 (зона 5))	
	X	Y
4708	592966.89	54865.21
4709	593075.48	54843.49
4710	593176.84	54821.77
4711	593292.67	54734.90
4712	593502.62	54626.31
4713	593654.65	54561.15
4714	593908.03	54452.55
4715	594016.63	54343.96
4716	594096.26	54228.13
4717	594226.57	53989.22
4718	594298.97	53909.59
4719	594364.12	53866.15
4720	594508.92	53757.55
4721	594559.59	53648.96
4722	594675.43	53540.37
4723	594711.62	53402.82
4724	594711.62	53258.03
4725	594718.86	53098.75
4726	594711.62	52982.92
4727	594711.62	52830.89
4728	594790.37	52295.23
4729	594775.57	52025.20
4730	594756.89	51777.60
4731	594775.57	51614.10
4732	594822.29	51511.32
4733	594929.74	51441.25
4734	595023.17	51431.90
4735	595135.29	51455.26
4736	595238.06	51515.99
4737	595513.69	51786.95
4738	595593.11	51843.01
4739	595672.53	51843.01
4740	595751.94	51828.99
4741	595854.72	51768.26
4742	596191.08	51436.57
4743	596368.60	51305.77
4744	596448.02	51273.07
4745	596597.51	51249.71
4746	596952.55	51305.77

Обозначение характерных точек границ	Координаты, м (система координат МСК-168 (зона 5))	
	X	Y
4747	597130.07	51343.14
4748	597251.54	51380.51
4749	597340.30	51422.56
4750	597517.82	51562.71
4751	597629.94	51651.47
4752	597709.36	51702.86
4753	597854.18	51814.98
4754	598162.51	52123.30
4755	598260.61	52165.35
4756	598447.47	52193.38
4757	598460.56	52195.45
4758	598458.68	52248.98
4759	598490.86	52250.11
4760	598492.25	52200.45
4761	598625.00	52221.41
4762	598811.86	52268.12
4763	598966.03	52333.53
4764	599207.39	52541.31
4765	599583.85	52801.93
4766	600047.18	53149.43
4767	600901.45	53743.08
4768	601176.55	53837.19
4769	601415.46	54039.90
4770	601668.84	54315.00
4771	601849.83	54503.23
4772	601987.38	54575.63
4773	602132.18	54568.39
4774	602327.64	54524.95
4775	602501.39	54438.07
4776	602617.22	54300.52
4777	602782.48	54207.13
4778	602911.93	54136.95
4779	603059.38	54004.13
4780	603111.39	53999.66
4781	603133.10	53993.02
4782	603160.26	53983.36
4783	603231.97	53978.27
4784	603316.41	53990.33
4785	603400.84	54011.44

Обозначение характерных точек границ	Координаты, м (система координат МСК-168 (зона 5))	
	X	Y
4786	603521.46	54074.76
4787	603693.34	54216.49
4788	603880.30	54415.51
4789	604049.17	54454.72
4790	604151.69	54457.73
4791	604281.36	54451.70
4792	604356.74	54439.64
4793	604549.73	54358.22
4794	604649.24	54322.03
4795	604709.55	54294.90
4796	604754.79	54243.63
4797	604772.88	54168.24
4798	604772.88	54092.86
4799	604760.82	54005.41
4800	604736.69	53942.09
4801	604625.12	53815.44
4802	604604.01	53752.11
4803	604597.98	53694.82
4804	604631.15	53634.51
4805	604733.68	53556.10
4806	604851.28	53507.86
4807	604899.53	53495.80
4808	605074.43	53522.93
4809	605249.32	53562.14
4810	605297.57	53562.14
4811	605378.99	53535.00
4812	605571.98	53462.63
4813	605725.77	53411.36
4814	605831.31	53363.11
4815	605976.05	53290.74
4816	606170.50	53235.05
4817	606355.02	53216.32
4818	606475.17	53218.04
4819	606558.08	53208.54
4820	606630.31	53198.88
4821	606694.71	53175.76
4822	606810.83	53078.58
4823	606918.73	52997.30
4824	606971.11	52943.34

Обозначение характерных точек границ	Координаты, м (система координат МСК-168 (зона 5))	
	X	Y
4825	607030.36	52883.72
4826	607063.15	52863.05
4827	607094.19	52852.10
4828	607138.15	52847.85
4829	607180.45	52845.21
4830	607240.62	52844.44
4831	607396.48	52861.30
4832	607455.05	52858.89
4833	607518.56	52851.66
4834	607552.76	52847.27
4835	607600.07	52834.94
4836	607650.98	52796.63
4837	607728.46	52737.77
4838	608020.26	52627.82
4839	608247.30	52539.63
4840	608525.79	52429.21
4841	608682.09	52381.29
4842	608852.09	52323.15
4843	608946.22	52299.76
4844	609037.40	52284.28
4845	609130.68	52284.91
4846	609199.62	52295.37
4847	609260.85	52297.53
4848	609332.73	52300.08
4849	609413.07	52289.56
4850	609467.08	52270.09
4851	609525.27	52282.84
4852	609556.46	52305.33
4853	609595.54	52330.77
4854	609636.62	52374.99
4855	609714.31	52439.22
4856	609747.22	52488.50
4857	609780.12	52537.77
4858	609815.02	52605.83
4859	609860.95	52663.59
4860	609912.87	52702.85
4861	609973.44	52723.70
4862	610021.08	52733.41
4863	610068.81	52740.45

Обозначение характерных точек границ	Координаты, м (система координат МСК-168 (зона 5))	
	X	Y
4864	610116.73	52742.14
4865	610178.35	52733.63
4866	610227.31	52705.96
4867	610295.67	52657.60
4868	610356.99	52582.25
4869	610463.84	52425.66
4870	610510.90	52376.54
4871	610533.16	52349.35
4872	610591.71	52277.83
4873	610627.36	52249.69
4874	610678.51	52235.46
4875	610721.77	52218.29
4876	610780.72	52209.68
4877	610833.97	52211.57
4878	610886.74	52226.80
4879	610978.31	52275.48
4880	611061.61	52331.89
4881	611135.59	52350.55
4882	611209.85	52361.19
4883	611263.09	52363.08
4884	611311.20	52359.44
4885	611349.05	52344.74
4886	611390.40	52306.11
4887	611410.84	52256.05
4888	611419.29	52168.14
4889	611430.21	52085.67
4890	611445.90	52019.40
4891	611476.22	51991.07
4892	611508.55	51981.52
4893	611567.12	51983.60
4894	611622.65	51996.25
4895	611672.00	52032.75
4896	611705.38	52068.68
4897	611735.81	52112.53
4898	611763.20	52166.95
4899	611777.09	52226.25
4900	611792.50	52317.68
4901	611800.03	52406.15
4902	611818.48	52486.99

Обозначение характерных точек границ	Координаты, м (система координат МСК-168 (зона 5))	
	X	Y
4903	611850.82	52552.29
4904	611883.54	52614.44
4905	611918.91	52661.61
4906	611959.71	52713.84
4907	612025.60	52748.52
4908	612047.48	52753.99
4909	612113.09	52762.21
4910	612192.34	52745.85
4911	612246.99	52726.73
4912	612304.34	52683.03
4913	612372.62	52628.40
4914	612427.22	52571.03
4915	612487.28	52502.73
4916	612530.96	52456.29
4917	612585.59	52420.78
4918	612645.72	52409.87
4919	612703.11	52401.69
4920	612776.93	52412.65
4921	612845.27	52420.87
4922	612880.83	52440.01
4923	612949.23	52491.96
4924	613012.22	52598.56
4925	613066.96	52661.44
4926	613124.42	52710.65
4927	613214.69	52765.33
4928	613269.39	52787.22
4929	613326.79	52784.50
4930	613386.92	52784.53
4931	613433.39	52781.81
4932	613498.98	52768.17
4933	613564.56	52749.06
4934	613632.86	52719.02
4935	613736.71	52694.46
4936	613826.21	52676.05
4937	613903.45	52691.79
4938	613985.51	52746.47
4939	614051.20	52817.55
4940	614108.65	52858.56
4941	614149.68	52883.17

Обозначение характерных точек границ	Координаты, м (система координат МСК-168 (зона 5))	
	X	Y
4942	614201.64	52902.32
4943	614259.06	52918.74
4944	614316.47	52921.49
4945	614376.58	52902.38
4946	614439.43	52880.54
4947	614485.86	52845.03
4948	614529.52	52784.93
4949	614564.97	52708.42
4950	614594.99	52667.44
4951	614627.78	52659.25
4952	614703.63	52651.76
4953	614750.76	52637.43
4954	614802.66	52604.66
4955	614846.37	52577.34
4956	614906.49	52563.70
4957	614958.43	52571.92
4958	615029.55	52607.47
4959	615185.42	52662.18
4960	615229.18	52686.79
4961	615272.97	52730.53
4962	615308.55	52768.80
4963	615344.10	52785.21
4964	615379.65	52798.89
4965	615404.25	52798.90
4966	615428.84	52787.97
4967	615447.96	52774.32
4968	615469.80	52747.00
4969	615488.90	52716.94
4970	615491.59	52681.42
4971	615488.81	52637.69
4972	615483.18	52501.05
4973	615494.05	52440.93
4974	615513.13	52397.21
4975	615534.97	52369.89
4976	615559.56	52358.97
4977	615597.81	52350.78
4978	615647.03	52359.00
4979	615698.98	52378.15
4980	615748.22	52405.49

Обозначение характерных точек границ	Координаты, м (система координат МСК-168 (зона 5))	
	X	Y
4981	615775.60	52441.03
4982	615802.99	52490.23
4983	615814.01	52564.02
4984	615814.16	52695.19
4985	615822.43	52755.32
4986	615838.90	52815.45
4987	615855.36	52867.38
4988	615888.23	52924.78
4989	615937.48	52968.52
4990	615989.45	53001.33
4991	616055.10	53039.61
4992	616139.90	53088.83
4993	616221.93	53110.72
4994	616271.15	53127.14
4995	616334.04	53140.82
4996	616416.05	53149.05
4997	616503.54	53165.48
4998	616588.27	53160.04
4999	616724.70	53136.26
5000	616817.37	53142.19
5001	616865.96	53182.66
5002	616894.82	53222.70
5003	616944.08	53332.17
5004	617012.82	53455.86
5005	617088.97	53570.14
5006	617130.05	53630.28
5007	617184.77	53679.49
5008	617220.34	53712.29
5009	617258.62	53717.77
5010	617305.08	53712.32
5011	617340.59	53690.47
5012	617378.82	53652.23
5013	617419.73	53572.99
5014	617463.41	53523.82
5015	617493.46	53507.43
5016	617550.84	53485.59
5017	617602.76	53471.94
5018	617671.11	53485.63
5019	617712.13	53504.77

Обозначение характерных точек границ	Координаты, м (система координат МСК-168 (зона 5))	
	X	Y
5020	617755.88	53515.72
5021	617796.89	53523.93
5022	617846.08	53513.02
5023	617897.99	53491.17
5024	617941.72	53485.72
5025	617996.38	53474.81
5026	618045.57	53466.63
5027	618105.69	53447.52
5028	618171.28	53439.35
5029	618247.81	53433.91
5030	618302.48	53433.93
5031	618346.23	53439.41
5032	618400.92	53461.29
5033	618452.92	53510.50
5034	618474.84	53559.70
5035	618496.77	53614.36
5036	618535.09	53658.10
5037	618570.66	53685.44
5038	618641.76	53710.06
5039	618690.98	53729.21
5040	618723.79	53731.95
5041	618762.05	53726.50
5042	618808.49	53701.92
5043	618835.79	53669.14
5044	618849.40	53619.95
5045	618846.60	53562.56
5046	618835.57	53480.57
5047	618827.25	53382.19
5048	618807.97	53253.74
5049	618816.11	53199.08
5050	618840.66	53158.10
5051	618870.70	53133.52
5052	618925.34	53103.47
5053	618974.51	53078.90
5054	619051.03	53059.79
5055	619127.56	53051.62
5056	619182.24	53062.57
5057	619215.05	53073.52
5058	619250.61	53089.93

Обозначение характерных точек границ	Координаты, м (система координат МСК-168 (зона 5))	
	X	Y
5059	619288.93	53130.93
5060	619316.30	53163.73
5061	619351.86	53191.07
5062	619387.43	53215.68
5063	619436.65	53232.10
5064	619472.19	53237.57
5065	619502.26	53240.32
5066	619537.79	53232.13
5067	619576.03	53210.28
5068	619627.93	53174.78
5069	619682.53	53117.40
5070	619720.75	53076.43
5071	619761.73	53057.31
5072	619797.94	53049.81
5073	619876.52	53040.95
5074	619964.01	53060.11
5075	620021.45	53084.73
5076	620089.81	53112.08
5077	620163.65	53139.44
5078	620221.04	53128.53
5079	620313.97	53120.36
5080	620365.91	53120.38
5081	620445.20	53139.54
5082	620497.13	53136.82
5083	620617.37	53109.54
5084	620691.16	53093.16
5085	620775.90	53095.93
5086	620866.12	53106.89
5087	620945.40	53115.11
5088	621035.62	53128.81
5089	621090.30	53139.76
5090	621142.25	53147.98
5091	621207.85	53148.00
5092	621248.85	53139.82
5093	621311.69	53117.98
5094	621388.18	53079.74
5095	621459.21	53041.51
5096	621535.71	53008.74
5097	621629.46	52990.02

Обозначение характерных точек границ	Координаты, м (система координат МСК-168 (зона 5))	
	X	Y
5098	621659.81	52977.00
5099	621720.43	52956.43
5100	621775.31	52949.41
5101	621827.29	52950.52
5102	621892.71	52965.59
5103	621952.54	52986.01
5104	622031.23	53023.23
5105	622068.97	53054.10
5106	622100.98	53098.52
5107	622160.56	53132.60
5108	622203.98	53152.66
5109	622247.76	53153.60
5110	622288.80	53154.48
5111	622327.37	53141.64
5112	622355.09	53123.10
5113	622383.07	53090.90
5114	622413.74	53061.49
5115	622436.04	53040.10
5116	622488.44	53019.36
5117	622534.96	53020.35
5118	622581.37	53026.82
5119	622622.21	53038.62
5120	622654.32	53077.58
5121	622675.49	53116.30
5122	622685.51	53165.71
5123	622697.80	53239.77
5124	622679.53	53337.78
5125	622678.44	53395.16
5126	622690.22	53496.54
5127	622713.97	53543.52
5128	622756.61	53604.56
5129	622804.73	53665.73
5130	622845.21	53696.66
5131	622894.31	53705.91
5132	622938.09	53706.85
5133	622976.60	53696.74
5134	623015.58	53662.05
5135	623046.30	53629.90
5136	623079.75	53597.82

Обозначение характерных точек границ	Координаты, м (система координат МСК-168 (зона 5))	
	X	Y
5137	623118.52	53574.05
5138	623168.14	53555.98
5139	623228.44	53551.81
5140	623263.55	53577.16
5141	623284.77	53613.15
5142	623303.46	53638.15
5143	623341.25	53666.29
5144	623373.57	53694.32
5145	623394.79	53730.30
5146	623413.17	53771.70
5147	623428.87	53810.30
5148	623438.42	53884.30
5149	623437.23	53947.14
5150	623435.84	54020.91
5151	623451.13	54081.37
5152	623477.25	54147.53
5153	623528.52	54186.90
5154	623596.36	54218.42
5155	623658.93	54238.89
5156	623705.50	54237.16
5157	623763.06	54232.92
5158	623820.73	54223.23
5159	623859.81	54183.06
5160	623901.89	54129.30
5161	623924.55	54088.79
5162	623961.00	54043.10
5163	624008.03	54016.78
5164	624085.42	53977.43
5165	624112.78	53978.02
5166	624167.61	53973.73
5167	624222.18	53983.10
5168	624268.18	54011.42
5169	624316.51	54061.65
5170	624359.26	54117.23
5171	624388.53	54161.60
5172	624430.72	54247.23
5173	624476.41	54291.94
5174	624541.72	54312.48
5175	624612.86	54314.00

Обозначение характерных точек границ	Координаты, м (система координат МСК-168 (зона 5))	
	X	Y
5176	624681.63	54296.34
5177	624742.44	54264.85
5178	624778.89	54219.16
5179	624796.44	54159.40
5180	624789.01	54118.25
5181	624762.62	54065.75
5182	624727.88	54021.27
5183	624695.82	53979.58
5184	624688.33	53941.16
5185	624692.41	53870.18
5186	624716.10	53775.02
5187	624758.28	53715.79
5188	624791.53	53694.64
5189	624821.98	53676.16
5190	624849.50	53668.55
5191	624898.70	53672.33
5192	624944.96	53686.99
5193	624996.49	53712.70
5194	625026.02	53743.40
5195	625128.25	53838.52
5196	625260.00	53964.34
5197	625435.08	54115.69
5198	625521.45	54199.62
5199	625582.74	54269.19
5200	625669.22	54328.44
5201	625721.42	54420.32
5202	625736.86	54474.82
5203	625794.07	54593.86
5204	625838.24	54650.17
5205	625952.92	54681.77
5206	626132.88	54656.49
5207	626374.53	54633.80
5208	626635.31	54443.83
5209	626743.30	54379.96
5210	626834.36	54368.46
5211	626919.80	54377.64
5212	627026.63	54438.02
5213	627112.55	54501.89
5214	627185.71	54582.01

Обозначение характерных точек границ	Координаты, м (система координат МСК-168 (зона 5))	
	X	Y
5215	627276.28	54623.81
5216	627384.27	54622.65
5217	627438.84	54577.36
5218	627450.46	54458.93
5219	627477.32	54329.73
5220	627534.23	54210.23
5221	627678.38	54098.32
5222	627822.54	54071.77
5223	627917.37	54088.84
5224	628124.03	54305.76
5225	628196.77	54317.51
5226	628249.42	54311.36
5227	628330.88	54247.54
5228	628430.89	54205.97
5229	628502.50	54200.22
5230	628615.58	54161.84
5231	628693.17	54148.94
5232	628743.83	54170.42
5233	628786.90	54207.77
5234	628857.25	54423.46
5235	628899.11	54447.67
5236	628974.37	54455.39
5237	629011.35	54450.65
5238	629073.00	54416.51
5239	629123.27	54328.31
5240	629164.99	54205.02
5241	629187.75	54157.60
5242	629237.07	54133.89
5243	629392.61	54089.31
5244	629536.76	54077.93
5245	629618.31	54089.31
5246	629721.69	54125.35
5247	629773.85	54158.55
5248	629800.41	54224.93
5249	629788.07	54312.19
5250	629710.31	54404.18
5251	629644.87	54465.82
5252	629624.00	54549.28
5253	629634.44	54633.69

Обозначение характерных точек границ	Координаты, м (система координат МСК-168 (зона 5))	
	X	Y
5254	629668.58	54697.23
5255	629713.15	54722.84
5256	629777.64	54725.68
5257	629896.19	54701.97
5258	630058.37	54621.36
5259	630209.16	54541.70
5260	630327.71	54471.51
5261	630424.44	54339.69
5262	630487.99	54306.50
5263	630643.48	54284.92
5264	630711.94	54366.50
5265	630752.73	54393.45
5266	630836.55	54391.57
5267	630899.90	54359.41
5268	630923.21	54284.15
5269	630915.47	54152.85
5270	630951.88	54079.32
5271	631022.88	54038.10
5272	631098.75	54005.86
5273	631176.52	53991.63
5274	631293.17	54003.01
5275	631395.59	53988.79
5276	631542.60	53944.21
5277	631705.72	53797.21
5278	631774.95	53765.91
5279	631852.72	53763.07
5280	631936.18	53794.36
5281	632009.20	53866.44
5282	632081.57	53988.42
5283	632131.44	54129.37
5284	632118.24	54365.13
5285	632175.32	54433.37
5286	632241.56	54463.93
5287	632313.64	54512.30
5288	632402.79	54618.52
5289	632423.65	54680.16
5290	632425.55	54748.44
5291	632349.68	54852.77
5292	632288.98	54921.05

Обозначение характерных точек границ	Координаты, м (система координат МСК-168 (зона 5))	
	X	Y
5293	632281.39	54978.90
5294	632328.81	55052.88
5295	632415.11	55106.94
5296	632497.62	55100.30
5297	632575.39	55039.60
5298	632656.00	54927.69
5299	632793.52	54902.08
5300	632888.36	54921.05
5301	632939.57	54976.06
5302	632978.41	55101.88
5303	633055.47	55193.87
5304	633118.94	55233.11
5305	633253.02	55241.81
5306	633314.66	55217.42
5307	633403.81	55115.00
5308	633504.34	55061.89
5309	633604.87	55067.58
5310	633741.44	55128.28
5311	633828.69	55245.87
5312	633910.25	55445.04
5313	633885.59	55638.51
5314	633896.97	55792.15
5315	633940.60	55866.12
5316	634056.30	55934.41
5317	634325.64	55934.41
5318	634536.19	55868.02
5319	634674.65	55803.53
5320	634729.66	55797.84
5321	634807.43	55875.61
5322	634868.12	56027.35
5323	634959.17	56198.06
5324	635207.65	56419.98
5325	635289.21	56550.86
5326	635330.94	56689.32
5327	635384.05	56825.89
5328	635602.18	57019.36
5329	635816.51	57171.11
5330	635923.39	57266.17
5331	635960.63	57379.57

Обозначение характерных точек границ	Координаты, м (система координат МСК-168 (зона 5))	
	X	Y
5332	635964.43	57491.05
5333	636061.03	57665.90
5334	636072.61	57665.59
5335	636083.27	57673.43
5336	636093.70	57688.76
5337	636104.37	57719.08
5338	636109.02	57745.80
5339	636108.11	57776.43
5340	636104.02	57796.82
5341	636129.10	57799.11
5342	636147.87	57799.23
5343	636183.95	57799.45
5344	636235.18	57799.76
5345	636326.38	57803.84
5346	636360.74	57801.79
5347	636405.62	57873.43
5348	636469.42	57910.63
5349	636584.24	57956.65
5350	636791.89	58039.60
5351	637369.86	58267.63
5352	637548.31	58339.03
5353	638046.80	58534.63
5354	638189.88	58597.44
1	638325.38	58656.92

Площадь муниципального образования 73931,69 га.

Приложение 38
к Закону края
от 21 ноября 2024 г. № 8-3285

Приложение 38
к Закону края
от 18 февраля 2005 г. № 13-3007

Текстовое описание местоположения границ муниципального образования Тугачинский сельсовет

По смежеству с землями муниципального образования
Ирбейский район

Граница муниципального образования Тугачинский сельсовет по смежеству с землями муниципального образования Ирбейский район проходит от узловой точки 1 до узловой точки 4545 протяженностью 98574,85 м.

От точки 1 – узловой точки пересечения границ муниципального образования Тинский сельсовет, муниципального образования Тугачинский сельсовет и муниципального образования Ирбейский район граница следует на юго-восток прямой линией 1243,96 м по лесу до реки Кан (точка 5).

От точки 5 граница идет общим направлением на северо-восток извилистой линией 3428,72 м по середине реки Кан вниз по течению до безымянной протоки реки Кан (точка 145). Затем граница проходит на юго-восток плавной линией 391,39 м по безымянной протоке реки Кан вниз по течению до устья реки Тугач (точка 175).

От точки 175 граница следует общим направлением на юго-восток извилистой линией 32044,20 м по середине реки Тугач вверх по течению до точки 3693. Далее граница идет на северо-запад прямой линией 1517,52 м по вырубленному участку леса до точки 3696. Затем граница проходит в северо-западном направлении прямой линией 1283,38 м по лесу, пересекая ручей Чудак, до точки 3700.

От точки 3700 граница следует в юго-западном направлении ломаной линией 1784,43 м по лесу до точки 3706. Далее граница идет на юго-восток ломаной линией 3346,95 м по лесу, пересекая ручей Чудак, по вырубленному участку леса, по пашне до точки 3717. Затем граница проходит на юго-запад ломаной линией 6853,27 м по лесу, пересекая полевые дороги и ручей Зосов, по сенокосу, вырубленному участку леса, по пашне до точки 3728.

От точки 3728 граница следует на юго-восток прямой линией 2732,01 м по сенокосу и лесу до ручья Дашин (точка 3729). Далее граница идет общим направлением на восток извилистой линией 3754,91 м по руслу ручья Дашин вниз по течению до реки Тугач (точка 4068). Затем граница проходит на юго-запад извилистой линией 6943,92 м по середине реки Тугач вверх по течению до точки 4509.

От точки 4509 граница следует на юго-восток прямой линией 1905,84 м по вырубленному участку леса до точки 4510. Далее граница идет на юг прямой линией 1161,73 м по вырубленному участку леса, по лесу, пересекая полевую дорогу, по пастбищу до точки 4512. Затем граница проходит на восток прямой линией 781,58 м по пастбищу и лесу до точки 4513.

От точки 4513 граница следует в юго-восточном направлении ломаной линией 4986,33 м по лесу, пересекая полевые и лесные дороги, до точки 4517. Далее граница идет на восток прямой линией 529,69 м по лесу, пересекая лесную дорогу, до точки 4518. Затем граница проходит на юго-запад ломаной линией 13618,90 м по лесу, пересекая лесные дороги, безымянные ручьи, реку Кужо, грунтовую дорогу и ручей Букалов, по заболоченной местности и пастбищу до точки 4527.

От точки 4527 граница следует в юго-восточном направлении ломаной линией 10266,12 м по лесу, пересекая ручей Линков, безымянный ручей, лесную дорогу, по каменистой поверхности до точки 4545 – узловой точки пересечения границ муниципального образования Ирбейский район, муниципального образования Тугачинский сельсовет и муниципального образования Орьеvский сельсовет.

По смежеству с землями муниципального образования
Орьеvский сельсовет

Граница муниципального образования Тугачинский сельсовет по смежеству с землями муниципального образования Орьеvский сельсовет проходит от узловой точки 4545 до узловой точки 4777 протяженностью 40861,05 м.

От точки 4545 – узловой точки пересечения границ муниципального образования Ирбейский район, муниципального образования Тугачинский сельсовет и муниципального образования Орьеvский сельсовет граница идет на юго-запад ломаной линией 2409,70 м по лесу до реки Кингаш (точка 4550). Далее граница следует извилистой линией 22798,70 м по середине реки Кингаш вниз по течению общим направлением на северо-запад до реки Кан (точка 4698).

От точки 4698 граница идет извилистой линией общим расстоянием 15652,65 м по середине реки Кан вниз по течению: общим направлением на северо-запад до точки 4745, общим направлением на северо-восток до точки 4777 – узловой точки пересечения границ муниципального образования Орьеvский сельсовет, муниципального образования Тугачинский сельсовет и муниципального образования Гладковский сельсовет.

По смежеству с землями муниципального образования
Гладковский сельсовет

Граница муниципального образования Тугачинский сельсовет по смежеству с землями муниципального образования Гладковский сельсовет проходит от узловой точки 4777 до узловой точки 5201 протяженностью 30624,55 м.

От точки 4777 – узловой точки пересечения границ муниципального образования Орьевский сельсовет, муниципального образования Тугачинский сельсовет и муниципального образования Гладковский сельсовет граница следует общим направлением на север извилистой линией 30624,55 м по середине реки Кан вниз по течению до точки 5201 – узловой точки пересечения границ муниципального образования Гладковский сельсовет, муниципального образования Тугачинский сельсовет и муниципального образования Нагорновский сельсовет.

По смежеству с землями муниципального образования
Нагорновский сельсовет

Граница муниципального образования Тугачинский сельсовет по смежеству с землями муниципального образования Нагорновский сельсовет проходит от узловой точки 5201 до узловой точки 5315 протяженностью 12721,09 м.

От точки 5201 – узловой точки пересечения границ муниципального образования Гладковский сельсовет, муниципального образования Тугачинский сельсовет и муниципального образования Нагорновский сельсовет граница идет извилистой линией по середине реки Кан вниз по течению: общим направлением на северо-запад 8558,38 м до точки 5279, общим направлением на северо-восток 4162,71 м до точки 5315 – узловой точки пересечения границ муниципального образования Нагорновский сельсовет, муниципального образования Тугачинский сельсовет и муниципального образования Тинский сельсовет.

По смежеству с землями муниципального образования
Тинский сельсовет

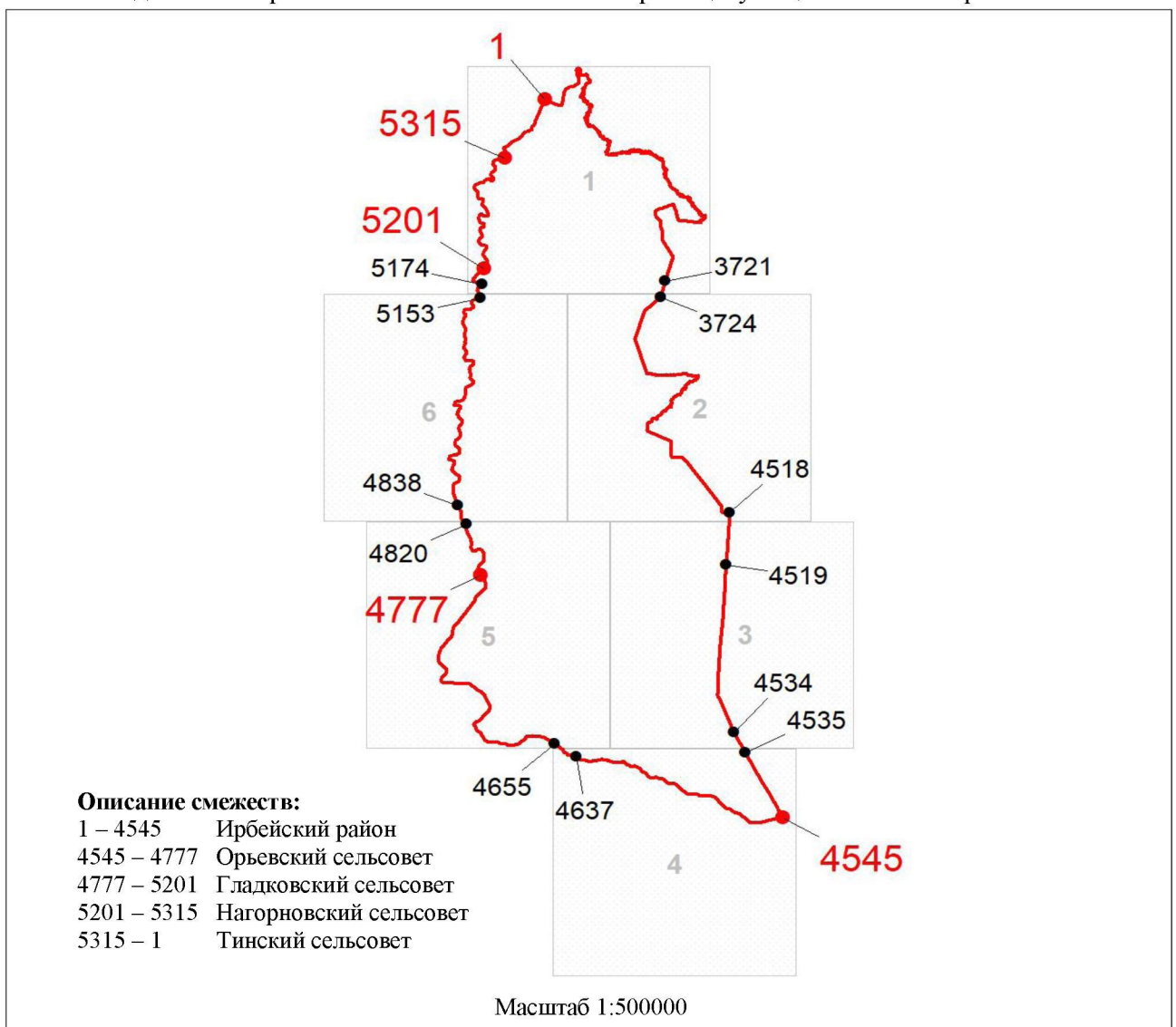
Граница муниципального образования Тугачинский сельсовет по смежеству с землями муниципального образования Тинский сельсовет проходит от узловой точки 5315 до узловой точки 1 протяженностью 5775,78 м.

От точки 5315 – узловой точки пересечения границ муниципального образования Нагорновский сельсовет, муниципального образования Тугачинский сельсовет и муниципального образования Тинский сельсовет граница следует общим направлением на северо-восток извилистой линией 3359,84 м по середине реки Кан вниз по течению до точки 5340.


От точки 5340 граница идет в северо-восточном направлении ломаной линией 2415,94 м по пастбищу и лесу до точки 1 – узловой точки пересечения границ муниципального образования Тинский сельсовет, муниципального образования Тугачинский сельсовет и муниципального образования Ирбейский район.

Графическое отображение местоположения границ муниципального образования Тугачинский сельсовет

Раздел I. Обзорная схема местоположения границ муниципального образования



Используемые условные знаки и обозначения:



Граница муниципального образования



Узловая точка границы муниципального образования и её номер



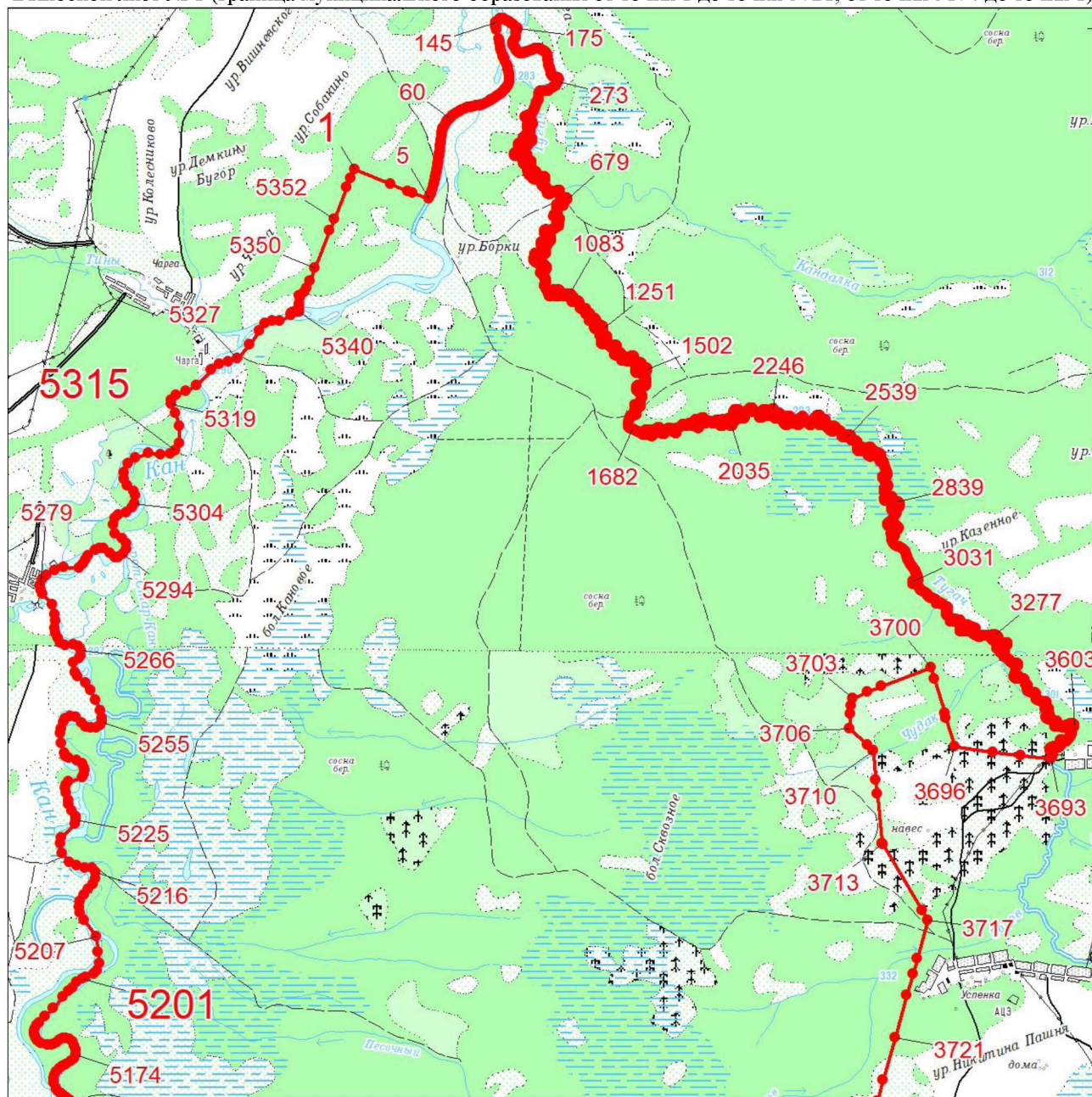
Поворотная точка границы муниципального образования и её номер



Номер выносного листа обзорной схемы местоположения границ муниципального образования




Раздел II. Выносные листы обзорной схемы местоположения границ муниципального образования

Выносной лист № 1 (граница муниципального образования от точки 1 до точки 3721, от точки 5174 до точки 1)

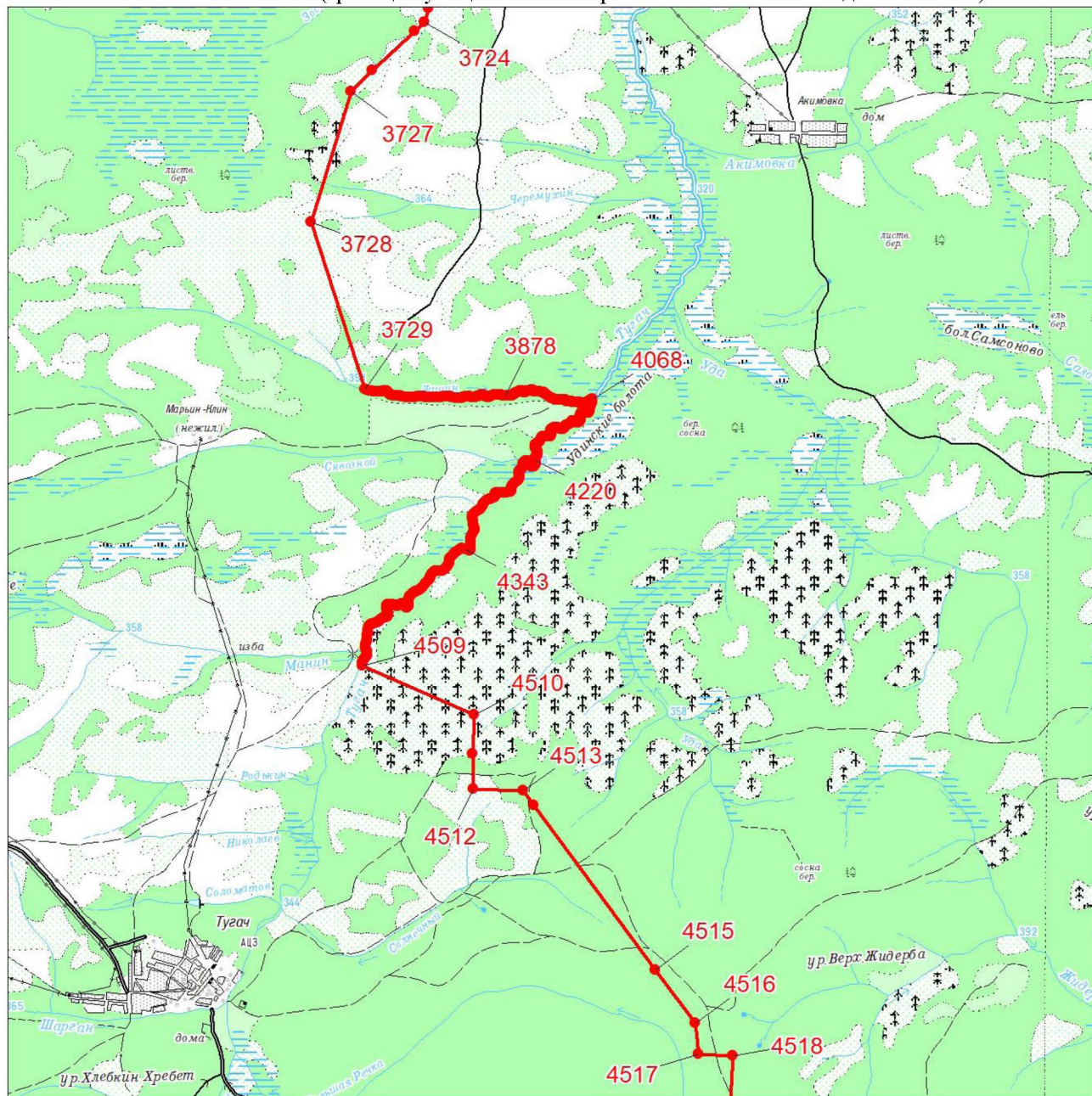


Масштаб 1:100000

Условные обозначения:




	Граница муниципального образования
	Характерная точка границы муниципального образования
	Надписи номеров характерных точек границы муниципального образования

Выносной лист № 2 (граница муниципального образования от точки 3724 до точки 4518)

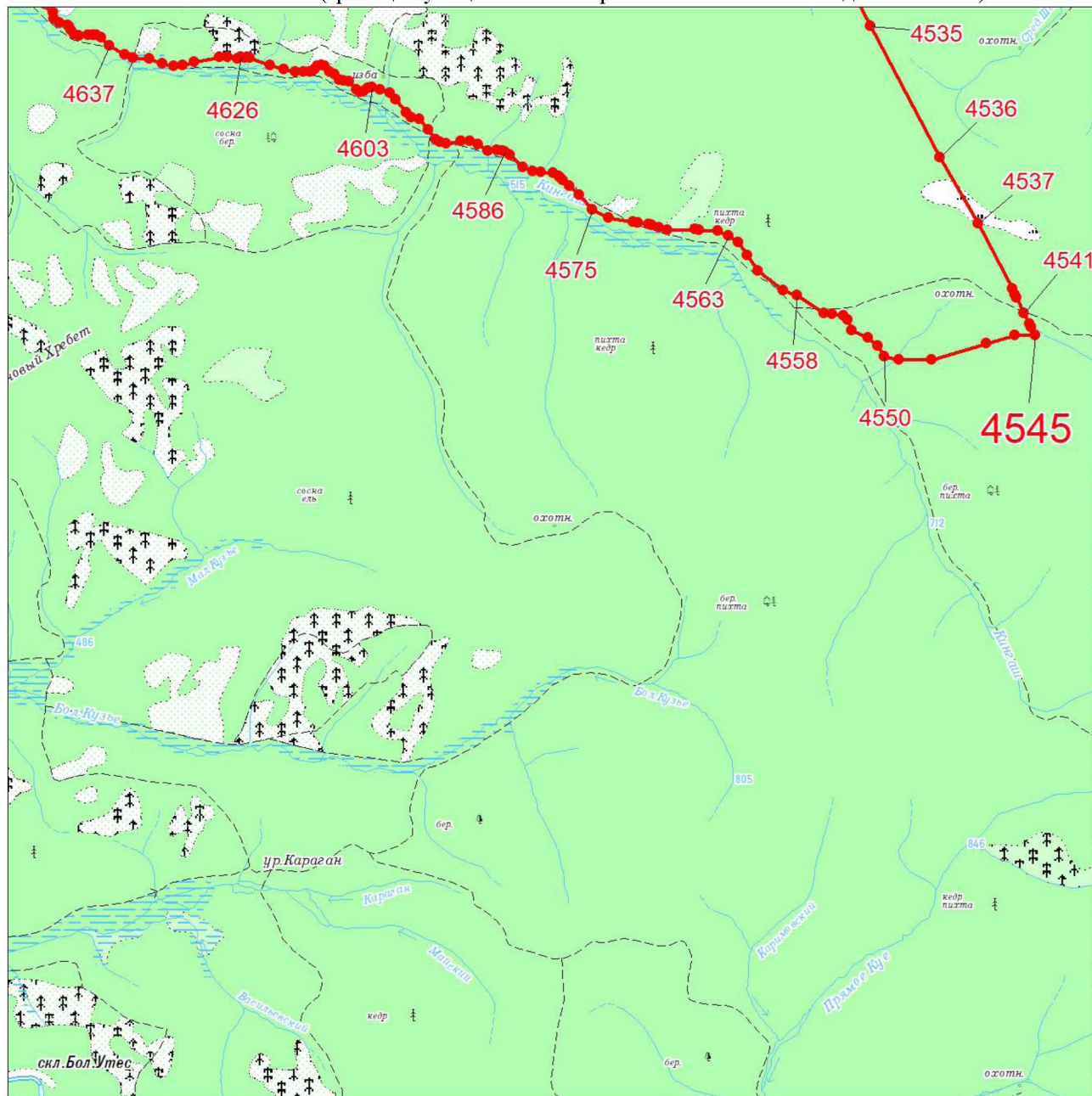


Масштаб 1:100000

Условные обозначения:

	Граница муниципального образования
	Характерная точка границы муниципального образования
	Надписи номеров характерных точек границы муниципального образования

Выносной лист № 4 (граница муниципального образования от точки 4535 до точки 4637)



Масштаб 1:100000

Условные обозначения:



Граница муниципального образования

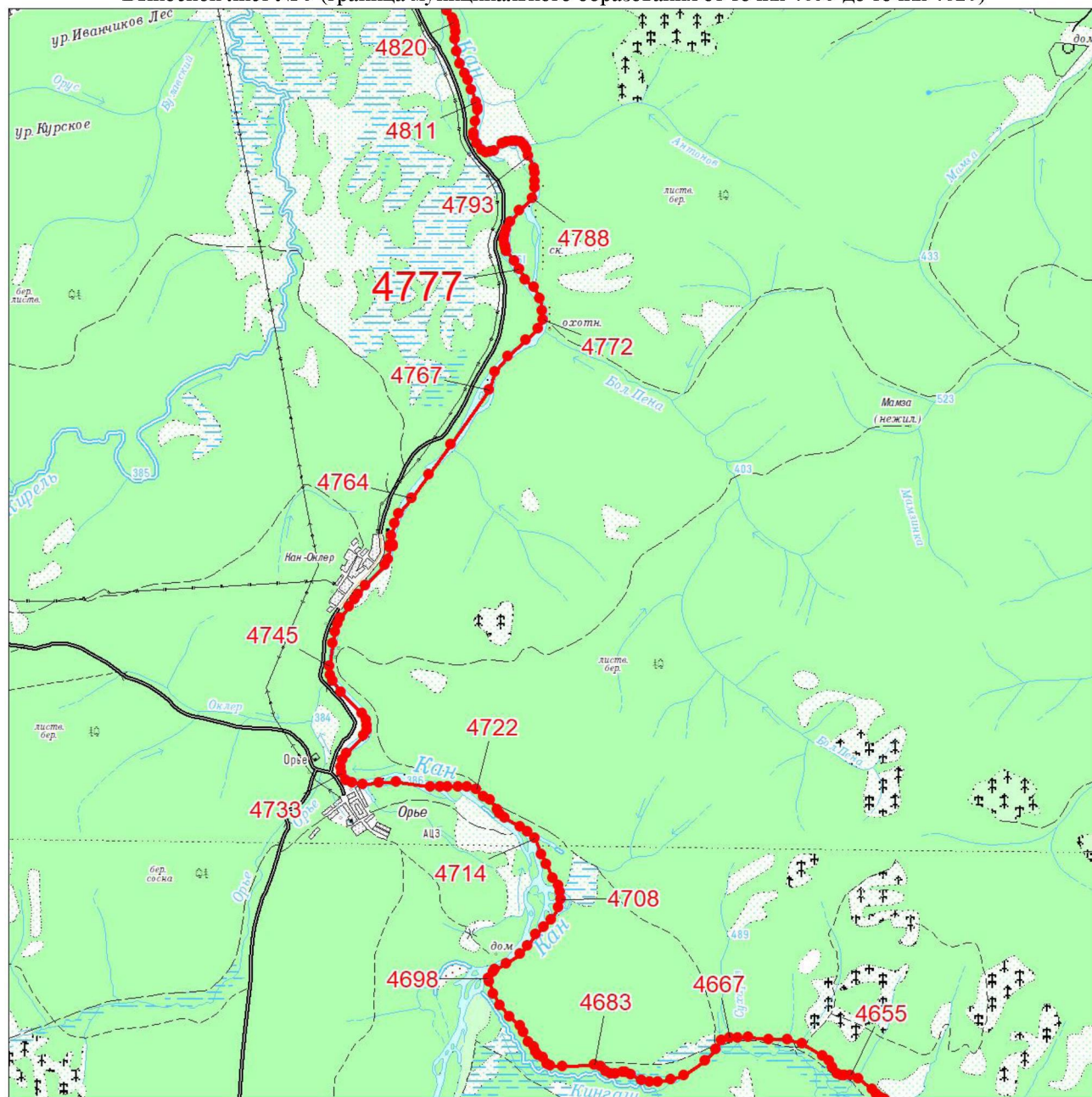


Характерная точка границы муниципального образования






Надписи номеров характерных точек границы муниципального образования

Выносной лист № 5 (граница муниципального образования от точки 4655 до точки 4820)

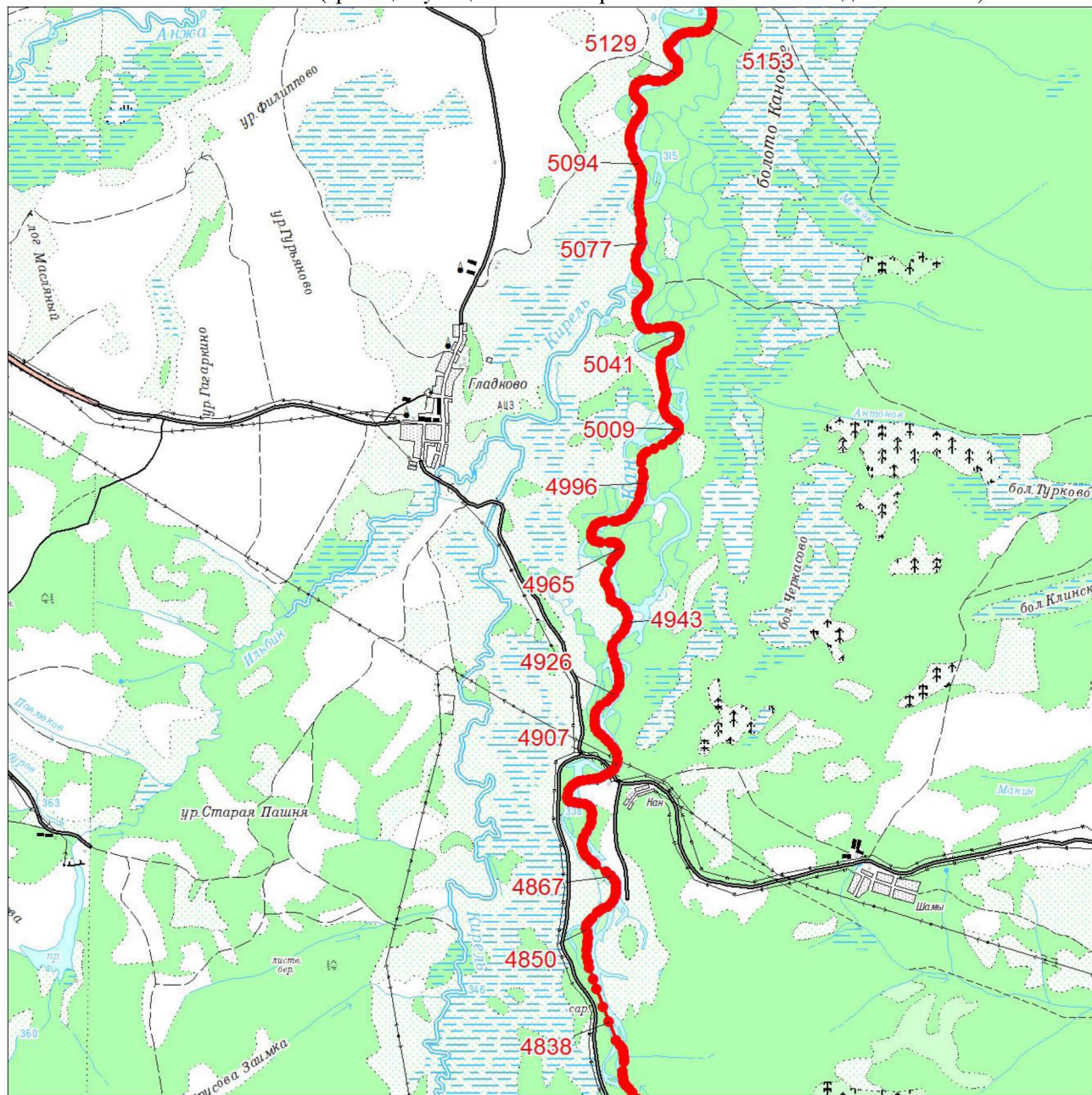


Масштаб 1:100000

Условные обозначения:

	Граница муниципального образования
	Характерная точка границы муниципального образования
	Надписи номеров характерных точек границы муниципального образования

Выносной лист № 6 (граница муниципального образования от точки 4838 до точки 5153)



Масштаб 1:100000

Условные обозначения:



Граница муниципального образования



Характерная точка границы муниципального образования



Надписи номеров характерных точек границы муниципального образования

Приложение 40
к Закону края
от 21 ноября 2024 г. № 8-3285

Приложение 40
к Закону края
от 18 февраля 2005 г. № 13-3007

**Координаты характерных точек границ
муниципального образования Унерский сельсовет**

Обозначение характерных точек границ	Координаты, м (система координат МСК-168 (зона 5))	
	X	Y
1	654857.82	30479.66
2	654819.10	30498.17
3	654722.52	30540.26
4	654566.24	30603.89
5	654372.36	30695.18
6	654204.24	30775.15
7	654031.16	30857.62
8	653880.01	30928.76
9	653738.33	30996.13
10	653567.09	31078.61
11	653420.97	31149.13
12	653276.04	31215.89
13	653081.65	31300.18
14	653010.68	31323.45
15	652915.45	31344.27
16	652774.32	31371.99
17	652650.27	31389.64
18	652606.93	31397.19
19	652468.25	31400.31
20	652431.46	31401.65
21	652319.35	31398.95
22	652178.60	31395.80
23	652073.82	31391.78
24	652058.29	31391.49
25	652058.28	31397.01
26	652053.55	31403.79
27	652017.02	31402.93

Обозначение характерных точек границ	Координаты, м (система координат МСК-168 (зона 5))	
	X	Y
28	652018.81	31458.69
29	652018.77	31563.89
30	652009.05	31650.44
31	651997.89	31738.40
32	651983.84	31830.58
33	651970.26	31888.64
34	651949.58	31946.60
35	651930.60	31984.68
36	651910.32	32014.20
37	651897.30	32032.48
38	651881.51	32045.02
39	651855.83	32054.56
40	651837.26	32062.79
41	651820.02	32078.15
42	651809.84	32095.05
43	651809.65	32109.26
44	651815.07	32127.83
45	651830.48	32142.29
46	651844.57	32149.62
47	651862.06	32117.21
48	651919.90	32142.30
49	651916.71	32167.83
50	651916.43	32187.73
51	651906.14	32240.27
52	651883.36	32321.54
53	651854.03	32416.73
54	651840.85	32448.41
55	651827.96	32459.68
56	651820.32	32459.56
57	651816.59	32453.12
58	651819.36	32436.59
59	651832.56	32403.63
60	651836.80	32373.09
61	651830.70	32353.86
62	651820.49	32354.97
63	651813.99	32365.07
64	651808.63	32384.12
65	651803.43	32391.69
66	651798.30	32427.07

Обозначение характерных точек границ	Координаты, м (система координат МСК-168 (зона 5))	
	X	Y
67	651798.04	32445.46
68	651785.12	32460.82
69	651777.84	32476.27
70	651777.74	32483.34
71	651779.76	32501.89
72	651786.83	32515.09
73	651792.35	32535.52
74	651786.27	32555.77
75	651771.48	32575.87
76	651758.04	32603.27
77	651741.78	32624.81
78	651696.41	32653.14
79	651674.28	32678.95
80	651656.33	32717.90
81	651647.22	32746.81
82	651645.33	32778.75
83	651639.15	32806.27
84	651625.73	32832.21
85	651610.86	32858.13
86	651609.15	32876.99
87	651617.36	32912.00
88	651617.14	32927.98
89	651609.53	32954.02
90	651588.75	32987.11
91	651547.63	33022.78
92	651521.42	33029.63
93	651498.15	33033.61
94	651489.39	33037.83
95	651471.63	33062.25
96	651455.32	33088.15
97	651446.17	33119.97
98	651417.48	33200.89
99	651376.76	33312.14
100	651428.74	33330.41
101	651426.71	33348.36
102	651425.26	33366.38
103	651413.97	33401.07
104	651367.51	33461.65
105	651326.13	33501.87

Обозначение характерных точек границ	Координаты, м (система координат МСК-168 (зона 5))	
	X	Y
106	651284.84	33536.08
107	651270.35	33541.86
108	651253.45	33548.80
109	651229.14	33570.06
110	651198.63	33605.64
111	651186.43	33619.88
112	651163.56	33624.32
113	651149.08	33628.90
114	651135.55	33652.73
115	651124.51	33669.39
116	651118.49	33670.50
117	651107.76	33665.51
118	651097.94	33680.99
119	651076.11	33696.27
120	651053.70	33707.07
121	651012.44	33716.22
122	650949.63	33725.02
123	650914.21	33736.23
124	650884.59	33753.41
125	650847.03	33778.31
126	650823.65	33791.14
127	650792.96	33804.02
128	650735.36	33833.65
129	650700.73	33856.00
130	650677.44	33886.18
131	650661.93	33905.03
132	650625.18	33942.63
133	650557.62	34002.65
134	650532.45	34030.88
135	650512.72	34078.30
136	650506.66	34103.03
137	650506.24	34133.57
138	650507.43	34185.14
139	650507.11	34208.05
140	650499.14	34232.74
141	650477.62	34272.50
142	650460.25	34287.49
143	650427.72	34296.52
144	650402.89	34299.94

Обозначение характерных точек границ	Координаты, м (система координат МСК-168 (зона 5))	
	X	Y
145	650383.36	34298.16
146	650361.01	34295.45
147	650332.76	34357.41
148	650301.93	34442.50
149	650283.99	34478.90
150	650273.19	34503.18
151	650246.79	34520.22
152	650227.24	34546.10
153	650240.66	34582.25
154	650270.26	34639.46
155	650278.17	34667.26
156	650281.93	34695.00
157	650275.39	34768.24
158	650270.28	34837.36
159	650270.01	34856.73
160	650269.36	34903.77
161	650270.40	34928.70
162	650276.86	34960.63
163	650294.30	34998.27
164	650338.64	35088.93
165	650345.34	35104.26
166	650372.41	35144.83
167	650391.43	35168.66
168	650407.85	35179.99
169	650436.71	35191.53
170	650455.86	35205.67
171	650596.71	35212.07
172	650699.04	35206.79
173	650719.95	35292.93
174	650726.45	35322.09
175	650726.15	35344.23
176	650737.12	35349.94
177	650747.68	35386.09
178	650747.50	35398.54
179	650741.75	35415.06
180	650730.60	35421.80
181	650703.05	35415.82
182	650619.06	35393.72
183	650522.69	35368.66

Обозначение характерных точек границ	Координаты, м (система координат МСК-168 (зона 5))	
	X	Y
184	650417.91	35351.76
185	650346.15	35345.07
186	650306.01	35349.97
187	650289.25	35362.16
188	650275.25	35375.77
189	650265.41	35388.07
190	650262.28	35414.31
191	650259.25	35433.64
192	650241.88	35490.10
193	650234.67	35512.13
194	650224.82	35524.43
195	650194.28	35535.01
196	650166.49	35545.64
197	650141.54	35552.16
198	650126.34	35551.92
199	650064.97	35548.22
200	650017.25	35551.33
201	650005.64	35552.43
202	649977.30	35551.98
203	649930.86	35555.11
204	649920.52	35557.53
205	649913.55	35577.48
206	649913.26	35598.42
207	649919.41	35657.16
208	649927.48	35778.77
209	649930.16	35887.72
210	649925.37	35930.92
211	649917.92	35965.71
212	649903.44	36004.57
213	649873.30	36066.92
214	649859.13	36083.45
215	649846.31	36102.79
216	649847.55	36113.98
217	649851.62	36142.25
218	649859.61	36169.19
219	649864.44	36182.67
220	649876.04	36191.23
221	649887.74	36191.42
222	649907.91	36185.04

Обозначение характерных точек границ	Координаты, м (система координат МСК-168 (зона 5))	
	X	Y
223	649924.75	36176.93
224	649934.81	36175.42
225	649956.48	36180.79
226	649978.04	36194.54
227	649994.32	36226.63
228	649998.92	36256.86
229	649999.46	36338.97
230	650004.98	36422.84
231	650000.59	36498.16
232	650002.61	36593.70
233	650004.80	36677.51
234	650005.82	36724.44
235	650015.06	36781.55
236	650029.35	36837.07
237	650033.81	36877.36
238	650044.16	36960.52
239	650075.88	37069.65
240	650111.07	37180.58
241	650125.19	37212.21
242	650149.00	37275.68
243	650171.11	37354.16
244	650229.06	37550.38
245	650256.12	37659.14
246	650253.95	37689.34
247	650244.78	37710.57
248	650224.94	37731.68
249	650215.91	37742.25
250	650201.45	37759.87
251	650197.66	37777.61
252	650197.48	37791.83
253	650202.47	37818.55
254	650214.35	37863.13
255	650219.30	37893.41
256	650213.66	37916.46
257	650185.06	37926.81
258	650149.35	37937.08
259	650138.50	37951.18
260	650133.07	37958.23
261	650123.56	38006.13

Обозначение характерных точек границ	Координаты, м (система координат МСК-168 (зона 5))	
	X	Y
262	650123.10	38041.68
263	650051.81	38051.55
264	649946.69	38064.60
265	649843.22	38086.56
266	649720.17	38110.07
267	649694.86	38111.24
268	649452.02	38105.76
269	649266.64	38111.54
270	648946.20	38114.01
271	648577.49	38104.02
272	648452.04	38095.64
273	648330.43	38094.16
274	648161.22	38101.84
275	648189.35	38194.70
276	648209.40	38244.04
277	648277.96	38468.01
278	648341.28	38686.41
279	648485.69	39075.15
280	648563.84	39337.29
281	648628.20	39523.29
282	648664.77	39687.07
283	648450.74	39744.04
284	648218.41	39794.41
285	648143.81	39800.80
286	648005.81	39833.74
287	647813.90	39876.74
288	647696.04	39900.46
289	647625.70	39927.80
290	647406.79	39987.93
291	647256.21	40023.39
292	647243.83	40304.01
293	647229.42	40594.29
294	647226.17	40696.07
295	647220.83	40863.59
296	647206.25	41302.69
297	647261.15	41286.84
298	647292.81	41281.63
299	647314.95	41287.55
300	647330.90	41308.13

Обозначение характерных точек границ	Координаты, м (система координат МСК-168 (зона 5))	
	X	Y
301	647336.33	41335.22
302	647267.69	41458.78
303	647242.13	41524.30
304	647226.75	41593.60
305	647196.25	41634.34
306	647193.52	41647.98
307	647180.29	41649.82
308	647177.38	41628.57
309	647174.00	41608.33
310	647146.29	41572.50
311	647101.50	41483.10
312	647033.73	41378.14
313	646929.48	41239.07
314	646809.71	41123.60
315	646747.69	41090.61
316	646713.42	41071.32
317	646675.09	41074.03
318	646650.38	41070.49
319	646628.60	41059.01
320	646611.39	41051.71
321	646588.60	41050.93
322	646531.94	41102.63
323	646477.21	41135.62
324	646394.18	41151.54
325	646325.80	41149.86
326	646254.06	41127.27
327	646145.53	41079.93
328	646082.11	41048.91
329	646047.54	40996.74
330	645987.42	40925.59
331	645913.86	40833.85
332	645876.70	40799.71
333	645847.70	40783.28
334	645788.78	40758.45
335	645715.55	40740.50
336	645686.69	40740.85
337	645627.68	40718.69
338	645580.95	40669.46
339	645520.37	40612.38

Обозначение характерных точек границ	Координаты, м (система координат МСК-168 (зона 5))	
	X	Y
340	645462.18	40585.55
341	645402.38	40567.40
342	645358.77	40546.44
343	645336.71	40543.67
344	645317.86	40545.71
345	645256.43	40570.61
346	645198.33	40588.25
347	645123.58	40621.45
348	645092.83	40626.00
349	645007.89	40509.97
350	644955.99	40442.63
351	644910.80	40368.31
352	644898.32	40330.42
353	644915.73	40317.27
354	644918.19	40300.65
355	644898.23	40287.92
356	644819.55	40229.13
357	644784.05	40193.21
358	644731.58	40125.21
359	644689.98	40058.87
360	644671.25	40001.03
361	644664.79	39982.17
362	644629.43	39982.24
363	644557.12	39991.96
364	644514.59	40035.48
365	644479.70	40061.27
366	644427.99	40090.33
367	644391.43	40107.71
368	644340.11	40124.58
369	644342.63	40005.14
370	644342.56	39906.81
371	644335.78	39837.18
372	644331.88	39782.28
373	644310.01	39698.05
374	644280.85	39611.12
375	644228.72	39436.25
376	644191.16	39304.84
377	644176.18	39223.18
378	644161.92	39297.26

Обозначение характерных точек границ	Координаты, м (система координат МСК-168 (зона 5))	
	X	Y
379	644049.05	39682.82
380	644028.89	39755.94
381	644006.38	39783.16
382	643958.38	39904.44
383	643948.04	39975.88
384	643961.90	39980.18
385	643919.54	40111.08
386	643894.25	40185.30
387	643884.38	40183.98
388	643881.81	40191.52
389	643837.34	40308.35
390	643641.88	40329.62
391	643535.59	40348.87
392	643454.95	40362.63
393	643366.47	40382.50
394	643308.03	40418.66
395	643239.57	40449.40
396	643162.49	40470.92
397	643084.92	40468.25
398	643030.48	40458.74
399	642982.44	40448.18
400	642889.55	40406.79
401	642770.56	40345.43
402	642726.80	40336.92
403	642636.37	40329.03
404	642398.56	40320.31
405	642255.54	40315.39
406	642181.21	40318.13
407	642109.07	40335.26
408	642081.47	40347.54
409	642043.27	40414.33
410	642022.50	40468.69
411	642011.57	40497.36
412	641986.60	40557.22
413	641953.98	40627.00
414	641902.05	40719.73
415	641815.85	40872.89
416	641762.17	40975.17
417	641719.35	41048.64

Обозначение характерных точек границ	Координаты, м (система координат МСК-168 (зона 5))	
	X	Y
418	641667.63	41131.09
419	641623.75	41196.56
420	641591.54	41228.62
421	641528.52	41270.22
422	641461.09	41283.15
423	641395.21	41289.50
424	641333.07	41303.28
425	641265.87	41330.15
426	641210.07	41373.99
427	641174.53	41406.59
428	641154.35	41421.63
429	641140.61	41437.33
430	641121.68	41465.73
431	641092.08	41528.69
432	641078.40	41565.73
433	641028.21	41547.82
434	641026.11	41525.64
435	641026.41	41497.74
436	641020.05	41473.77
437	641018.67	41330.62
438	641034.74	41217.76
439	641034.36	41173.81
440	641050.37	41081.74
441	641079.33	40899.85
442	641090.12	40729.22
443	641088.88	40637.74
444	641082.76	40606.06
445	641044.91	40526.37
446	640997.85	40474.88
447	640967.31	40449.80
448	640936.27	40425.44
449	640925.30	40377.35
450	640910.60	40339.35
451	640886.29	40335.68
452	640872.72	40333.50
453	640852.01	40323.70
454	640841.71	40308.01
455	640830.74	40284.90
456	640833.23	40244.78

Обозначение характерных точек границ	Координаты, м (система координат МСК-168 (зона 5))	
	X	Y
457	640836.36	40222.96
458	640835.10	40186.36
459	640823.81	40157.95
460	640795.20	40109.30
461	640777.82	40048.49
462	640720.19	39913.59
463	640666.90	39785.08
464	640611.03	39666.14
465	640592.84	39630.86
466	640515.98	39635.60
467	640458.87	39626.82
468	640427.03	39591.64
469	640386.95	39589.08
470	640255.25	39592.03
471	639636.65	39595.50
472	639313.25	39596.79
473	639190.45	39599.83
474	639119.86	39603.07
475	639028.68	39601.48
476	638827.63	39605.07
477	638808.17	39545.90
478	638779.27	39479.73
479	638742.79	39437.35
480	638699.24	39401.60
481	638660.69	39371.16
482	638581.04	39337.68
483	638487.79	39300.31
484	638440.04	39290.18
485	638404.71	39266.71
486	638366.16	39236.28
487	638341.32	39206.29
488	638320.47	39157.54
489	638282.64	39103.10
490	638258.11	39062.82
491	638165.93	38989.44
492	638053.28	38911.97
493	637931.28	38803.29
494	637847.67	38730.19
495	637790.98	38675.14

Обозначение характерных точек границ	Координаты, м (система координат МСК-168 (зона 5))	
	X	Y
496	637766.55	38631.43
497	637747.27	38587.89
498	637714.45	38524.53
499	637694.10	38465.68
500	637684.30	38404.83
501	637680.23	38346.50
502	637686.48	38293.17
503	637704.43	38237.88
504	637728.22	38181.62
505	637736.24	38146.96
506	637727.07	38103.60
507	637720.41	38065.11
508	637721.03	38044.22
509	637727.11	38002.59
510	637752.73	37898.85
511	637774.76	37807.87
512	637775.72	37775.72
513	637777.12	37729.11
514	637765.14	37699.77
515	637756.90	37652.85
516	637783.32	37650.34
517	637784.81	37639.80
518	637776.12	37616.01
519	637770.46	37608.77
520	637774.27	37542.55
521	637750.74	37524.31
522	637672.23	37463.46
523	637607.83	37352.90
524	637397.60	36992.29
525	637172.05	36605.40
526	637097.66	36477.80
527	637043.94	36385.65
528	636772.49	35920.03
529	636441.45	35352.18
530	636423.93	35321.84
531	636428.29	35255.45
532	636441.31	35056.49
533	636445.61	34990.92
534	636479.28	34487.03

Обозначение характерных точек границ	Координаты, м (система координат МСК-168 (зона 5))	
	X	Y
535	636483.29	34415.27
536	636489.54	34319.73
537	636513.09	33960.14
538	636514.37	33940.45
539	636517.99	33885.20
540	636471.22	33876.90
541	636439.94	33871.36
542	636333.68	33852.51
543	636237.23	33835.40
544	636064.96	33804.85
545	635971.85	33788.33
546	635876.90	33771.49
547	635832.44	33763.61
548	635794.12	33756.81
549	635777.88	33742.73
550	635734.95	33705.53
551	635426.46	33438.19
552	635390.36	33406.91
553	635310.94	33338.08
554	635240.85	33277.33
555	635210.72	33251.23
556	635186.74	33230.44
557	635154.23	33202.27
558	635102.66	33157.58
559	635070.54	33129.74
560	635015.21	33081.79
561	634939.47	33016.16
562	634809.81	32903.79
563	634727.19	32832.65
564	634616.95	32737.72
565	634566.77	32694.52
566	634441.83	32586.93
567	634345.44	32503.94
568	634305.97	32469.95
569	634269.31	32438.43
570	634246.41	32418.75
571	634119.53	32309.66
572	633655.97	31911.13
573	633617.06	31881.17

Обозначение характерных точек границ	Координаты, м (система координат МСК-168 (зона 5))	
	X	Y
574	633592.02	31861.88
575	633575.57	31849.22
576	633598.58	31808.67
577	633637.91	31779.51
578	633669.81	31766.82
579	633715.96	31768.42
580	633766.93	31773.13
581	633825.05	31798.76
582	633945.98	31885.62
583	634057.97	31975.13
584	634099.59	31994.29
585	634127.06	31996.22
586	634180.49	31986.25
587	634279.99	31951.29
588	634298.88	31943.19
589	634321.03	31929.48
590	634359.70	31885.33
591	634382.83	31842.70
592	634391.85	31820.27
593	634409.37	31790.89
594	634423.63	31735.55
595	634434.46	31690.44
596	634445.35	31643.26
597	634455.83	31608.47
598	634463.56	31563.24
599	634486.16	31523.28
600	634513.39	31489.13
601	634553.92	31447.29
602	634603.01	31393.50
603	634650.72	31332.32
604	634702.20	31255.77
605	634746.37	31178.97
606	634767.12	31143.78
607	634810.63	31062.06
608	634823.33	31024.15
609	634831.33	30980.37
610	634835.72	30926.65
611	634842.23	30876.39
612	634867.22	30741.43

Обозначение характерных точек границ	Координаты, м (система координат МСК-168 (зона 5))	
	X	Y
613	634897.70	30586.22
614	634912.61	30465.33
615	634915.68	30448.47
616	634921.49	30402.49
617	634937.89	30295.04
618	634956.31	30210.78
619	634982.04	30117.43
620	635004.36	30032.52
621	635023.91	29960.76
622	635072.88	29778.64
623	635084.14	29744.76
624	635105.71	29659.05
625	635120.61	29609.72
626	635135.45	29539.35
627	635150.27	29446.40
628	635157.28	29377.33
629	635173.91	29368.55
630	635203.74	29337.65
631	635213.35	29320.68
632	635190.93	29262.94
633	635166.83	29206.77
634	635143.50	29127.84
635	635132.16	29078.62
636	635117.44	29027.16
637	635114.16	28999.61
638	635107.12	28946.52
639	635097.27	28916.00
640	635070.18	28849.34
641	635051.84	28814.24
642	635016.08	28749.46
643	634975.23	28674.81
644	634954.38	28615.90
645	634945.56	28586.49
646	634942.03	28560.48
647	634942.86	28532.46
648	634942.55	28506.55
649	634933.80	28474.99
650	634907.40	28398.37
651	634900.25	28379.38

Обозначение характерных точек границ	Координаты, м (система координат МСК-168 (зона 5))	
	X	Y
652	635366.67	28369.19
653	635509.70	28366.07
654	635727.67	28356.95
655	635862.04	27734.44
656	635970.40	27278.86
657	635991.18	27191.49
658	636026.44	27181.68
659	636076.98	27167.61
660	636115.78	27156.82
661	636161.41	27144.12
662	636242.17	27121.66
663	636437.49	27067.32
664	636500.80	27049.91
665	636526.41	27042.88
666	636542.55	26966.40
667	636689.38	26210.86
668	636694.98	26183.51
669	636735.31	25986.65
670	636810.58	25607.18
671	636886.48	25236.76
672	636900.33	25169.20
673	636911.24	25115.94
674	636931.86	25015.30
675	636954.65	24904.09
676	636961.47	24870.77
677	637012.91	24619.76
678	637013.87	24592.77
679	637017.19	24432.59
680	637047.17	24433.66
681	637051.32	24412.99
682	637382.49	24307.44
683	638423.31	23975.34
684	638702.47	23948.18
685	638967.98	23489.84
686	639019.04	23402.40
687	639287.71	22945.29
688	639417.26	22901.59
689	639476.01	22881.77
690	639612.23	22835.70

Обозначение характерных точек границ	Координаты, м (система координат МСК-168 (зона 5))	
	X	Y
691	640126.56	22824.89
692	640273.97	22821.79
693	640428.48	22818.50
694	640687.76	22817.33
695	640975.53	22810.30
696	641099.27	22808.91
697	642110.15	23198.55
698	643563.18	23541.14
699	644112.92	23356.93
700	644257.15	23330.66
701	644501.03	23288.24
702	644730.71	23248.00
703	644982.27	23310.13
704	645338.24	23746.01
705	645568.50	24346.04
706	645885.36	24473.23
707	645979.49	24588.87
708	646238.74	24416.01
709	646835.04	24014.84
710	647395.60	23634.49
711	648505.12	23458.95
712	649184.06	23348.86
713	649140.73	23152.79
714	649116.71	22520.11
715	649313.27	22473.86
716	649318.15	22473.34
717	649356.87	22469.38
718	649386.11	22463.98
719	649385.86	22462.47
720	649387.83	22462.03
721	649388.11	22463.64
722	649388.75	22463.50
723	649448.84	22449.34
724	649448.54	22447.62
725	649450.51	22447.19
726	649450.80	22448.87
727	649511.32	22434.56
728	649511.03	22432.77
729	649512.98	22432.34

Обозначение характерных точек границ	Координаты, м (система координат МСК-168 (зона 5))	
	X	Y
730	649513.26	22434.09
731	649573.14	22419.96
732	649573.64	22419.86
733	649573.31	22417.92
734	649575.27	22417.48
735	649575.61	22419.39
736	649576.00	22419.31
737	649638.52	22404.61
738	649638.19	22402.63
739	649640.16	22402.19
740	649640.51	22404.14
741	649726.91	22383.86
742	649829.67	22358.62
743	649829.36	22356.77
744	649831.33	22356.34
745	649831.64	22358.12
746	649893.26	22343.00
747	649893.01	22341.59
748	649894.98	22341.14
749	649895.20	22342.51
750	649956.90	22327.36
751	649956.70	22326.31
752	649958.67	22325.87
753	649958.84	22326.90
754	650019.14	22312.31
755	650018.97	22311.38
756	650020.96	22310.92
757	650021.10	22311.86
758	650082.54	22296.98
759	650082.44	22296.35
760	650084.40	22295.91
761	650084.50	22296.49
762	650146.03	22281.60
763	650145.93	22280.94
764	650147.90	22280.50
765	650148.00	22281.13
766	650209.44	22266.26
767	650209.35	22265.76
768	650211.32	22265.32

Обозначение характерных точек границ	Координаты, м (система координат МСК-168 (зона 5))	
	X	Y
769	650211.40	22265.79
770	650272.97	22250.91
771	650272.89	22250.35
772	650274.86	22249.91
773	650274.94	22250.42
774	650336.26	22235.58
775	650336.17	22235.10
776	650338.13	22234.68
777	650338.22	22235.13
778	650399.49	22220.30
779	650399.43	22219.91
780	650401.40	22219.47
781	650401.46	22219.81
782	650462.97	22204.93
783	650462.92	22204.52
784	650464.88	22204.08
785	650464.94	22204.45
786	650526.28	22189.62
787	650526.19	22189.09
788	650528.16	22188.66
789	650528.24	22189.16
790	650587.76	22174.75
791	650587.70	22174.38
792	650589.67	22173.95
793	650589.75	22174.29
794	650649.84	22159.76
795	650649.76	22159.36
796	650651.73	22158.92
797	650651.80	22159.30
798	650662.64	22156.66
799	650711.11	22144.63
800	650711.06	22144.27
801	650713.02	22143.84
802	650713.10	22144.15
803	650772.28	22129.46
804	650772.22	22129.07
805	650774.19	22128.63
806	650774.24	22128.97
807	650833.55	22114.27

Обозначение характерных точек границ	Координаты, м (система координат МСК-168 (зона 5))	
	X	Y
808	650833.41	22113.44
809	650835.38	22113.00
810	650835.49	22113.78
811	650894.32	22099.19
812	650894.15	22098.21
813	650896.12	22097.77
814	650896.28	22098.70
815	650955.16	22084.12
816	650954.89	22082.53
817	650956.86	22082.09
818	650957.10	22083.61
819	651016.32	22068.94
820	651016.05	22067.33
821	651018.02	22066.90
822	651018.29	22068.45
823	651078.33	22053.57
824	651077.99	22051.62
825	651079.96	22051.19
826	651080.29	22053.16
827	651272.97	22005.48
828	651412.06	21972.08
829	651532.25	21943.08
830	651531.95	21941.37
831	651533.92	21940.94
832	651534.21	21942.62
833	651680.57	21907.32
834	651730.45	21897.00
835	651738.48	21895.63
836	651742.62	21894.89
837	651842.58	21871.38
838	651847.44	21870.26
839	651863.61	21867.36
840	651905.91	21861.45
841	651914.95	21862.41
842	651925.03	21862.25
843	651924.71	21860.47
844	651926.68	21860.02
845	651927.00	21861.81
846	651934.73	21858.31

Обозначение характерных точек границ	Координаты, м (система координат МСК-168 (зона 5))	
	X	Y
847	651936.99	21854.28
848	651955.98	21850.45
849	651955.48	21862.63
850	651963.76	21874.29
851	651975.83	21884.86
852	651986.77	21892.85
853	652001.51	21899.77
854	652011.20	21907.73
855	652024.69	21914.57
856	652033.14	21922.47
857	652041.56	21930.35
858	652040.96	21944.14
859	652040.42	21956.67
860	652036.24	21966.52
861	652029.60	21975.03
862	652018.08	21980.80
863	652007.90	21984.12
864	651992.88	21983.48
865	651972.92	21981.37
866	651961.82	21977.12
867	651953.51	21966.72
868	651941.52	21953.66
869	651927.10	21939.22
870	651913.72	21929.87
871	651896.63	21919.09
872	651880.48	21915.88
873	651863.18	21910.10
874	651853.17	21909.67
875	651843.05	21911.75
876	651828.91	21919.93
877	651815.91	21930.65
878	651807.98	21940.35
879	651803.42	21958.98
880	651805.58	21966.61
881	651812.66	21976.96
882	651818.71	21982.24
883	651824.74	21987.52
884	651830.94	21989.04
885	651839.53	21993.17

Обозначение характерных точек границ	Координаты, м (система координат МСК-168 (зона 5))	
	X	Y
886	651849.45	21996.10
887	651860.60	21999.11
888	651867.99	22001.94
889	651879.20	22003.67
890	651894.21	22004.32
891	651906.67	22006.11
892	651916.57	22009.05
893	651931.38	22014.71
894	651937.35	22021.25
895	651939.48	22030.11
896	651941.22	22047.77
897	651940.62	22061.55
898	651940.08	22074.07
899	651939.54	22086.60
900	651939.06	22097.87
901	651942.43	22106.80
902	651948.36	22114.58
903	651959.62	22115.07
904	651970.06	22105.48
905	651978.01	22095.78
906	651985.95	22086.10
907	651995.25	22073.94
908	652002.80	22073.02
909	652011.62	22072.14
910	652025.32	22073.99
911	652027.56	22080.36
912	652027.14	22090.38
913	652026.53	22104.16
914	652026.10	22114.18
915	652019.36	22125.19
916	652011.25	22138.63
917	652001.90	22152.05
918	651995.04	22165.55
919	651984.40	22180.15
920	651972.53	22193.45
921	651955.47	22211.53
922	651945.07	22219.87
923	651932.45	22221.83
924	651919.93	22221.29

Обозначение характерных точек границ	Координаты, м (система координат МСК-168 (зона 5))	
	X	Y
925	651906.23	22219.44
926	651893.82	22216.40
927	651881.47	22212.11
928	651866.46	22211.46
929	651856.29	22214.78
930	651845.90	22223.11
931	651841.87	22229.21
932	651835.18	22238.96
933	651831.06	22247.57
934	651828.17	22256.23
935	651820.13	22268.44
936	651813.43	22278.19
937	651808.00	22287.98
938	651801.04	22304.01
939	651803.11	22314.13
940	651812.80	22322.08
941	651820.08	22327.42
942	651827.60	22327.74
943	651838.86	22328.23
944	651847.55	22329.86
945	651849.74	22337.49
946	651849.30	22347.51
947	651838.86	22357.10
948	651833.69	22360.63
949	651828.26	22370.44
950	651825.38	22379.10
951	651824.84	22391.63
952	651824.24	22405.42
953	651824.84	22420.50
954	651824.14	22436.78
955	651823.49	22451.82
956	651820.49	22462.98
957	651812.40	22476.43
958	651805.55	22489.95
959	651797.49	22502.14
960	651794.46	22514.56
961	651794.08	22523.33
962	651793.81	22529.60
963	651800.93	22538.69

Обозначение характерных точек границ	Координаты, м (система координат МСК-168 (зона 5))	
	X	Y
964	651806.86	22546.47
965	651832.11	22571.41
966	651839.19	22581.76
967	651838.65	22594.28
968	651835.70	22604.20
969	651826.68	22610.08
970	651815.42	22609.59
971	651808.02	22606.77
972	651800.79	22600.18
973	651788.76	22588.36
974	651781.79	22575.50
975	651767.00	22569.84
976	651754.69	22564.30
977	651729.79	22560.72
978	651717.11	22563.94
979	651705.58	22569.71
980	651697.75	22576.91
981	651689.80	22586.59
982	651684.37	22596.40
983	651683.93	22606.42
984	651683.28	22621.46
985	651682.91	22630.23
986	651691.23	22640.63
987	651702.22	22647.38
988	651713.16	22655.37
989	651720.57	22658.21
990	651739.00	22666.54
991	651749.93	22674.53
992	651757.13	22682.38
993	651761.54	22696.37
994	651760.67	22716.41
995	651760.12	22728.94
996	651751.96	22743.66
997	651743.76	22759.61
998	651734.56	22769.26
999	651716.62	22778.52
1000	651697.90	22776.46
1001	651685.55	22772.16
1002	651673.31	22765.36

Обозначение характерных точек границ	Координаты, м (система координат МСК-168 (зона 5))	
	X	Y
1003	651660.91	22762.31
1004	651644.76	22759.11
1005	651627.23	22758.34
1006	651618.37	22760.48
1007	651611.84	22766.45
1008	651603.95	22774.91
1009	651602.16	22787.37
1010	651607.77	22802.68
1011	651618.59	22813.19
1012	651629.43	22823.69
1013	651641.61	22831.76
1014	651653.86	22838.56
1015	651663.64	22844.00
1016	651679.64	22850.96
1017	651695.47	22861.69
1018	651703.74	22873.34
1019	651705.66	22887.23
1020	651705.11	22899.76
1021	651698.42	22909.50
1022	651688.15	22915.33
1023	651669.38	22914.52
1024	651658.12	22914.04
1025	651639.35	22913.23
1026	651624.33	22912.58
1027	651611.82	22912.04
1028	651601.60	22916.61
1029	651592.40	22926.27
1030	651584.47	22935.96
1031	651584.03	22945.97
1032	651583.49	22958.51
1033	651582.68	22977.29
1034	651588.56	22986.33
1035	651599.27	22999.35
1036	651611.37	23009.91
1037	651623.49	23019.22
1038	651634.69	23020.96
1039	651663.27	23027.21
1040	651678.44	23024.11
1041	651694.92	23019.79

Обозначение характерных точек границ	Координаты, м (система координат МСК-168 (зона 5))	
	X	Y
1042	651705.36	23010.21
1043	651714.38	23004.32
1044	651724.82	22994.73
1045	651736.52	22985.20
1046	651744.31	22979.26
1047	651756.92	22977.29
1048	651771.93	22977.94
1049	651785.53	22982.29
1050	651790.16	22991.28
1051	651796.74	23012.90
1052	651796.15	23026.67
1053	651795.55	23040.45
1054	651787.56	23051.41
1055	651779.63	23061.11
1056	651766.73	23069.34
1057	651753.75	23080.07
1058	651749.44	23092.43
1059	651748.95	23103.70
1060	651754.56	23119.01
1061	651765.44	23128.27
1062	651777.85	23131.31
1063	651795.14	23137.07
1064	651812.55	23140.35
1065	651829.91	23144.84
1066	651846.01	23149.31
1067	651860.54	23161.24
1068	651865.00	23173.98
1069	651864.30	23190.25
1070	651858.93	23198.81
1071	651847.13	23210.85
1072	651838.08	23216.74
1073	651829.27	23217.62
1074	651819.31	23215.93
1075	651809.41	23212.99
1076	651793.20	23211.03
1077	651784.41	23211.89
1078	651779.23	23215.46
1079	651778.58	23230.48
1080	651778.04	23243.01

Обозначение характерных точек границ	Координаты, м (система координат МСК-168 (зона 5))	
	X	Y
1081	651785.23	23250.83
1082	651793.76	23256.24
1083	651807.14	23265.60
1084	651819.33	23273.66
1085	651839.19	23278.28
1086	651857.74	23284.10
1087	651872.81	23283.48
1088	651889.23	23280.44
1089	651899.51	23274.61
1090	651917.47	23265.34
1091	651923.94	23260.61
1092	651935.21	23261.10
1093	651946.40	23262.83
1094	651955.05	23265.71
1095	651967.62	23265.00
1096	651975.24	23262.83
1097	651987.15	23248.28
1098	651992.64	23237.20
1099	652001.56	23233.84
1100	652011.52	23235.53
1101	652019.89	23244.67
1102	652029.25	23260.13
1103	652041.12	23275.70
1104	652050.58	23288.67
1105	652060.32	23295.37
1106	652072.67	23299.66
1107	652085.18	23300.20
1108	652094.12	23296.81
1109	652103.19	23289.68
1110	652122.44	23279.22
1111	652134.08	23270.94
1112	652148.01	23267.79
1113	652160.51	23268.33
1114	652181.79	23269.23
1115	652196.85	23268.61
1116	652209.59	23264.17
1117	652220.09	23253.31
1118	652231.83	23242.53
1119	652242.33	23231.68

Обозначение характерных точек границ	Координаты, м (система координат МСК-168 (зона 5))	
	X	Y
1120	652264.95	23230.16
1121	652276.01	23235.65
1122	652285.52	23247.37
1123	652291.08	23263.92
1124	652291.41	23285.26
1125	652291.79	23305.35
1126	652291.14	23320.39
1127	652290.60	23332.92
1128	652296.53	23340.70
1129	652301.27	23347.18
1130	652312.36	23351.43
1131	652322.21	23355.61
1132	652338.27	23361.33
1133	652346.80	23366.72
1134	652360.26	23374.83
1135	652369.99	23381.53
1136	652378.52	23386.92
1137	652388.37	23391.12
1138	652396.80	23399.00
1139	652405.19	23408.15
1140	652411.12	23415.93
1141	652418.19	23426.27
1142	652425.27	23436.62
1143	652433.49	23449.53
1144	652445.67	23457.59
1145	652458.84	23471.96
1146	652468.64	23477.41
1147	652482.79	23498.09
1148	652498.18	23518.84
1149	652509.88	23538.17
1150	652527.90	23556.51
1151	652539.91	23568.33
1152	652554.66	23575.25
1153	652567.06	23578.29
1154	652583.60	23572.73
1155	652591.65	23560.53
1156	652602.09	23550.94
1157	652615.03	23541.45
1158	652628.85	23540.80

Обозначение характерных точек границ	Координаты, м (система координат МСК-168 (зона 5))	
	X	Y
1159	652640.00	23543.79
1160	652648.44	23551.68
1161	652652.96	23563.18
1162	652652.36	23576.95
1163	652651.55	23595.74
1164	652646.82	23618.13
1165	652639.59	23640.40
1166	652634.05	23652.73
1167	652626.00	23664.91
1168	652611.86	23673.09
1169	652600.54	23673.87
1170	652580.41	23675.50
1171	652561.64	23674.69
1172	652536.51	23676.11
1173	652517.64	23677.81
1174	652503.76	23679.72
1175	652489.73	23685.39
1176	652475.65	23692.31
1177	652466.51	23700.70
1178	652459.55	23716.72
1179	652459.17	23725.48
1180	652458.68	23736.76
1181	652460.86	23744.38
1182	652464.29	23752.06
1183	652471.31	23763.66
1184	652487.15	23774.38
1185	652497.16	23774.81
1186	652510.86	23776.66
1187	652526.14	23771.05
1188	652532.78	23762.55
1189	652543.11	23755.46
1190	652555.85	23750.99
1191	652567.10	23751.48
1192	652574.55	23753.05
1193	652574.12	23763.09
1194	652573.58	23775.59
1195	652565.54	23787.81
1196	652553.69	23801.10
1197	652543.24	23810.69

Обозначение характерных точек границ	Координаты, м (система координат МСК-168 (зона 5))	
	X	Y
1198	652528.82	23825.13
1199	652513.32	23835.75
1200	652499.08	23846.43
1201	652498.49	23860.21
1202	652503.00	23871.70
1203	652510.23	23878.29
1204	652522.69	23880.09
1205	652535.09	23883.11
1206	652546.25	23886.12
1207	652568.28	23898.37
1208	652583.95	23912.85
1209	652600.76	23929.89
1210	652606.32	23946.44
1211	652611.76	23965.51
1212	652610.95	23984.29
1213	652604.04	23999.04
1214	652599.53	24016.43
1215	652599.10	24026.45
1216	652598.55	24038.99
1217	652614.44	24048.44
1218	652626.63	24056.51
1219	652635.29	24059.38
1220	652638.65	24068.32
1221	652638.07	24082.09
1222	652631.16	24096.86
1223	652624.41	24107.87
1224	652609.89	24124.81
1225	652598.09	24136.85
1226	652584.93	24151.34
1227	652579.44	24162.38
1228	652568.73	24178.25
1229	652565.68	24190.67
1230	652567.38	24209.58
1231	652577.17	24215.00
1232	652588.10	24223.01
1233	652599.25	24226.02
1234	652610.30	24231.50
1235	652623.79	24238.36
1236	652640.98	24246.62

Обозначение характерных точек границ	Координаты, м (система координат МСК-168 (зона 5))	
	X	Y
1237	652651.75	24258.39
1238	652659.97	24271.30
1239	652663.03	24287.74
1240	652664.87	24302.88
1241	652664.33	24315.40
1242	652655.96	24335.13
1243	652656.92	24354.04
1244	652644.32	24365.30
1245	652624.82	24370.68
1246	652605.06	24368.96
1247	652593.78	24357.90
1248	652581.97	24346.79
1249	652571.03	24340.32
1250	652558.24	24342.90
1251	652547.20	24353.18
1252	652539.14	24369.02
1253	652538.34	24387.75
1254	652538.44	24413.32
1255	652540.36	24444.90
1256	652547.34	24462.94
1257	652559.66	24473.54
1258	652573.85	24474.56
1259	652585.68	24470.42
1260	652597.44	24454.56
1261	652611.24	24442.38
1262	652621.40	24437.78
1263	652639.44	24430.66
1264	652651.48	24420.94
1265	652664.62	24408.70
1266	652677.20	24393.78
1267	652692.70	24384.42
1268	652707.72	24383.79
1269	652725.18	24387.02
1270	652738.32	24402.68
1271	652741.30	24420.42
1272	652740.30	24442.91
1273	652725.18	24476.92
1274	652708.44	24490.04
1275	652687.24	24500.46

Обозначение характерных точек границ	Координаты, м (система координат МСК-168 (зона 5))	
	X	Y
1276	652666.40	24500.72
1277	652642.52	24500.89
1278	652626.30	24513.52
1279	652619.70	24542.24
1280	652624.99	24565.30
1281	652639.20	24579.54
1282	652658.12	24576.14
1283	652674.33	24563.52
1284	652684.84	24553.72
1285	652696.94	24556.18
1286	652708.96	24561.18
1287	652717.82	24569.13
1288	652727.76	24575.08
1289	652731.44	24586.38
1290	652736.90	24604.36
1291	652730.30	24617.85
1292	652715.08	24631.52
1293	652699.18	24636.04
1294	652670.26	24634.50
1295	652652.28	24639.96
1296	652634.24	24646.94
1297	652622.49	24663.28
1298	652619.55	24674.36
1299	652618.98	24682.98
1300	652611.90	24696.43
1301	652599.57	24701.07
1302	652584.92	24697.50
1303	652572.78	24681.82
1304	652564.58	24669.84
1305	652568.33	24650.17
1306	652572.32	24638.11
1307	652570.02	24631.42
1308	652558.49	24627.46
1309	652556.28	24618.22
1310	652547.86	24611.82
1311	652538.16	24612.50
1312	652530.88	24617.82
1313	652518.68	24622.52
1314	652510.04	24632.33

Обозначение характерных точек границ	Координаты, м (система координат МСК-168 (зона 5))	
	X	Y
1315	652501.38	24646.74
1316	652495.48	24669.40
1317	652495.16	24692.74
1318	652504.86	24706.54
1319	652516.40	24731.62
1320	652527.28	24753.86
1321	652540.48	24768.06
1322	652549.20	24780.56
1323	652557.78	24796.12
1324	652563.90	24810.06
1325	652558.50	24818.50
1326	652561.82	24825.23
1327	652571.70	24833.21
1328	652569.76	24844.80
1329	652571.64	24863.18
1330	652579.30	24876.15
1331	652581.26	24892.48
1332	652581.32	24905.20
1333	652574.76	24918.16
1334	652565.16	24931.02
1335	652552.22	24937.18
1336	652539.22	24945.34
1337	652524.94	24946.86
1338	652507.56	24950.30
1339	652499.25	24955.60
1340	652498.78	24968.29
1341	652505.74	24986.84
1342	652513.04	25010.46
1343	652518.18	25022.84
1344	652523.28	25036.24
1345	652517.64	25052.30
1346	652506.32	25070.20
1347	652488.74	25074.90
1348	652476.66	25089.44
1349	652467.76	25111.48
1350	652466.08	25129.72
1351	652461.68	25139.20
1352	652456.34	25146.64
1353	652450.50	25153.56

Обозначение характерных точек границ	Координаты, м (система координат МСК-168 (зона 5))	
	X	Y
1354	652439.50	25162.81
1355	652424.20	25164.30
1356	652409.32	25154.12
1357	652400.24	25138.05
1358	652399.27	25122.74
1359	652389.42	25113.76
1360	652376.92	25108.24
1361	652365.52	25114.44
1362	652353.91	25126.23
1363	652345.04	25146.72
1364	652350.44	25166.24
1365	652359.50	25183.32
1366	652372.76	25195.98
1367	652386.06	25207.64
1368	652399.30	25220.82
1369	652407.98	25233.84
1370	652409.62	25245.06
1371	652409.85	25253.22
1372	652411.16	25259.35
1373	652406.18	25270.36
1374	652401.88	25276.81
1375	652392.96	25284.62
1376	652385.08	25291.44
1377	652383.24	25300.52
1378	652378.32	25310.00
1379	652373.88	25321.02
1380	652377.24	25331.76
1381	652382.56	25347.74
1382	652384.06	25363.06
1383	652382.66	25373.68
1384	652377.64	25386.18
1385	652371.12	25398.15
1386	652364.08	25395.88
1387	652361.28	25389.16
1388	652358.56	25379.92
1389	652348.42	25379.04
1390	652337.58	25383.74
1391	652337.54	25399.50
1392	652331.78	25411.49

Обозначение характерных точек границ	Координаты, м (система координат МСК-168 (зона 5))	
	X	Y
1393	652317.02	25426.20
1394	652317.16	25436.88
1395	652320.92	25445.14
1396	652332.26	25454.70
1397	652343.64	25463.24
1398	652363.00	25461.90
1399	652378.88	25457.90
1400	652395.78	25454.42
1401	652409.34	25458.98
1402	652416.98	25472.98
1403	652420.44	25489.86
1404	652414.70	25507.93
1405	652405.79	25515.74
1406	652394.18	25527.54
1407	652389.60	25542.10
1408	652390.02	25558.88
1409	652397.72	25570.86
1410	652402.80	25585.26
1411	652400.91	25595.36
1412	652394.54	25602.77
1413	652383.10	25609.96
1414	652375.18	25618.32
1415	652366.02	25633.24
1416	652368.18	25643.98
1417	652372.74	25658.88
1418	652381.89	25672.40
1419	652392.90	25691.10
1420	652391.52	25715.44
1421	652392.08	25728.16
1422	652394.06	25743.99
1423	652404.86	25755.04
1424	652416.06	25768.65
1425	652426.60	25786.33
1426	652422.50	25801.40
1427	652417.58	25811.39
1428	652414.16	25821.94
1429	652415.20	25835.18
1430	652426.23	25853.38
1431	652442.09	25864.60

Обозначение характерных точек границ	Координаты, м (система координат МСК-168 (зона 5))	
	X	Y
1432	652462.34	25881.08
1433	652477.82	25888.24
1434	652499.76	25900.20
1435	652509.10	25894.94
1436	652521.78	25880.66
1437	652533.32	25870.90
1438	652545.04	25870.30
1439	652556.99	25877.34
1440	652567.76	25887.88
1441	652564.40	25896.92
1442	652552.84	25907.70
1443	652546.18	25923.70
1444	652531.42	25937.92
1445	652516.22	25951.60
1446	652505.08	25964.92
1447	652498.06	25975.83
1448	652492.96	25990.40
1449	652495.04	26003.68
1450	652491.40	26020.32
1451	652480.66	26036.70
1452	652467.55	26048.44
1453	652456.96	26060.24
1454	652455.44	26073.90
1455	652458.54	26086.72
1456	652467.58	26089.58
1457	652482.22	26092.14
1458	652492.06	26086.90
1459	652504.12	26076.66
1460	652517.13	26067.98
1461	652529.64	26059.30
1462	652540.32	26044.92
1463	652557.16	26042.98
1464	652577.74	26049.82
1465	652591.10	26059.95
1466	652605.20	26067.02
1467	652618.44	26076.68
1468	652622.52	26090.56
1469	652620.92	26106.76
1470	652614.86	26119.74

Обозначение характерных точек границ	Координаты, м (система координат МСК-168 (зона 5))	
	X	Y
1471	652612.36	26132.88
1472	652611.09	26155.18
1473	652615.98	26173.64
1474	652624.54	26190.20
1475	652641.78	26205.56
1476	652659.96	26208.24
1477	652675.74	26207.80
1478	652689.14	26216.90
1479	652699.46	26226.43
1480	652710.21	26239.00
1481	652720.97	26250.56
1482	652738.57	26255.78
1483	652751.62	26260.31
1484	652763.74	26262.26
1485	652781.02	26261.86
1486	652799.86	26261.00
1487	652811.15	26272.08
1488	652822.26	26273.50
1489	652827.68	26278.78
1490	652837.42	26290.30
1491	652844.38	26301.73
1492	652840.68	26319.90
1493	652839.77	26331.54
1494	652838.24	26345.72
1495	652841.19	26363.08
1496	652846.20	26378.52
1497	652838.73	26403.14
1498	652842.18	26420.04
1499	652845.50	26441.00
1500	652857.94	26462.26
1501	652871.24	26473.92
1502	652889.51	26475.08
1503	652908.16	26464.58
1504	652921.96	26448.30
1505	652932.24	26430.88
1506	652948.28	26408.09
1507	652956.28	26397.70
1508	652962.24	26387.24
1509	652966.76	26374.70

Обозначение характерных точек границ	Координаты, м (система координат МСК-168 (зона 5))	
	X	Y
1510	652969.52	26354.46
1511	652981.40	26349.32
1512	652999.12	26350.44
1513	653007.14	26360.90
1514	653013.65	26378.40
1515	653016.50	26397.82
1516	653018.36	26416.69
1517	653031.94	26434.96
1518	653049.16	26450.80
1519	653060.70	26469.00
1520	653065.38	26480.36
1521	653070.02	26492.72
1522	653082.74	26492.14
1523	653103.30	26485.26
1524	653121.10	26484.88
1525	653136.58	26492.56
1526	653147.16	26502.07
1527	653154.44	26511.98
1528	653162.44	26529.54
1529	653166.84	26548.52
1530	653175.40	26565.09
1531	653182.84	26569.92
1532	653191.00	26569.18
1533	653201.91	26562.96
1534	653207.36	26552.50
1535	653214.32	26542.08
1536	653223.70	26535.79
1537	653235.50	26532.17
1538	653246.16	26533.06
1539	653260.64	26540.17
1540	653266.82	26551.08
1541	653263.34	26564.17
1542	653250.70	26576.42
1543	653231.56	26585.39
1544	653214.98	26594.95
1545	653199.02	26600.98
1546	653176.72	26612.90
1547	653168.22	26623.76
1548	653166.74	26636.92

Обозначение характерных точек границ	Координаты, м (система координат МСК-168 (зона 5))	
	X	Y
1549	653169.44	26646.68
1550	653182.64	26660.86
1551	653196.30	26676.60
1552	653213.36	26683.31
1553	653232.64	26683.48
1554	653257.34	26675.22
1555	653274.34	26668.20
1556	653294.44	26675.02
1557	653305.78	26684.55
1558	653308.80	26699.42
1559	653300.62	26714.86
1560	653290.10	26724.66
1561	653268.68	26726.94
1562	653247.12	26719.06
1563	653230.00	26728.62
1564	653213.18	26730.56
1565	653198.70	26723.42
1566	653175.08	26715.98
1567	653162.58	26710.43
1568	653146.21	26713.41
1569	653132.82	26718.53
1570	653124.31	26729.40
1571	653114.96	26749.40
1572	653112.12	26771.64
1573	653117.34	26796.22
1574	653121.30	26813.62
1575	653131.48	26827.20
1576	653153.40	26824.94
1577	653170.00	26830.12
1578	653180.64	26830.50
1579	653194.26	26819.30
1580	653216.12	26819.08
1581	653232.46	26830.82
1582	653235.04	26843.62
1583	653234.66	26854.28
1584	653226.74	26862.62
1585	653218.76	26873.02
1586	653217.98	26894.83
1587	653225.80	26917.48

Обозначение характерных точек границ	Координаты, м (система координат МСК-168 (зона 5))	
	X	Y
1588	653239.19	26927.10
1589	653258.06	26925.24
1590	653276.96	26936.08
1591	653292.92	26944.24
1592	653318.69	26934.49
1593	653353.78	26933.74
1594	653397.22	26940.88
1595	653419.06	26954.88
1596	653435.60	26975.80
1597	653444.22	27005.06
1598	653441.24	27031.88
1599	653454.18	27052.66
1600	653467.20	27115.12
1601	653464.05	27174.96
1602	653456.26	27207.22
1603	653436.53	27233.94
1604	653403.42	27250.52
1605	653372.68	27271.30
1606	653355.72	27291.52
1607	653338.53	27303.60
1608	653334.48	27316.68
1609	653338.36	27336.62
1610	653352.23	27360.48
1611	653366.82	27378.30
1612	653409.30	27384.90
1613	653408.55	27416.70
1614	653406.60	27467.08
1615	653395.72	27490.90
1616	653387.38	27493.52
1617	653376.98	27492.72
1618	653358.78	27487.90
1619	653332.52	27475.28
1620	653316.72	27461.78
1621	653312.66	27447.04
1622	653314.10	27418.70
1623	653314.22	27403.66
1624	653310.12	27389.76
1625	653300.94	27378.58
1626	653296.60	27371.33

Обозначение характерных точек границ	Координаты, м (система координат МСК-168 (зона 5))	
	X	Y
1627	653295.26	27350.84
1628	653274.72	27329.65
1629	653245.18	27315.22
1630	653220.00	27318.94
1631	653199.44	27334.06
1632	653188.94	27347.04
1633	653181.98	27366.82
1634	653181.64	27376.82
1635	653186.38	27383.68
1636	653186.20	27389.10
1637	653183.46	27395.24
1638	653176.62	27400.02
1639	653175.06	27408.70
1640	653172.02	27435.74
1641	653172.32	27462.04
1642	653176.26	27468.44
1643	653184.54	27470.00
1644	653192.06	27470.26
1645	653200.61	27465.14
1646	653210.66	27463.82
1647	653226.76	27468.59
1648	653249.80	27489.44
1649	653266.34	27505.48
1650	653275.98	27527.52
1651	653273.74	27543.29
1652	653262.72	27560.41
1653	653259.04	27581.16
1654	653262.32	27595.06
1655	653262.00	27603.80
1656	653269.80	27619.10
1657	653282.24	27632.49
1658	653304.14	27639.12
1659	653313.66	27641.12
1660	653323.70	27640.24
1661	653333.20	27625.54
1662	653347.82	27601.84
1663	653364.79	27588.70
1664	653374.50	27585.30
1665	653384.22	27587.52

Обозначение характерных точек границ	Координаты, м (система координат МСК-168 (зона 5))	
	X	Y
1666	653392.78	27593.66
1667	653399.16	27604.55
1668	653405.58	27612.28
1669	653413.96	27645.96
1670	653430.54	27660.75
1671	653440.38	27656.82
1672	653470.00	27677.81
1673	653488.63	27677.18
1674	653513.39	27689.49
1675	653528.08	27702.90
1676	653550.78	27725.16
1677	653560.74	27741.25
1678	653576.84	27763.18
1679	653594.36	27783.86
1680	653614.86	27801.70
1681	653637.76	27807.22
1682	653668.82	27816.28
1683	653687.28	27824.58
1684	653708.46	27833.90
1685	653726.76	27850.16
1686	653733.70	27869.72
1687	653741.90	27895.96
1688	653746.16	27913.11
1689	653764.24	27929.60
1690	653800.14	27978.06
1691	653805.60	28008.60
1692	653798.84	28016.43
1693	653796.80	28030.58
1694	653787.66	28044.98
1695	653775.10	28055.20
1696	653758.78	28056.63
1697	653741.26	28049.43
1698	653724.86	28039.19
1699	653710.78	28020.38
1700	653701.48	28010.92
1701	653675.22	28006.42
1702	653639.42	27999.04
1703	653631.22	27986.55
1704	653620.76	27966.86

Обозначение характерных точек границ	Координаты, м (система координат МСК-168 (зона 5))	
	X	Y
1705	653606.78	27959.24
1706	653592.40	27963.82
1707	653577.24	27989.70
1708	653568.03	28019.88
1709	653566.38	28037.58
1710	653559.36	28049.01
1711	653550.90	28058.38
1712	653533.94	28064.36
1713	653520.65	28066.43
1714	653506.20	28061.86
1715	653496.38	28052.34
1716	653483.43	28045.54
1717	653466.50	28049.26
1718	653450.51	28063.66
1719	653449.36	28081.42
1720	653450.42	28094.42
1721	653460.34	28115.08
1722	653471.24	28133.76
1723	653476.34	28147.16
1724	653486.50	28161.76
1725	653501.27	28174.98
1726	653511.86	28191.12
1727	653510.22	28208.31
1728	653499.58	28222.16
1729	653484.02	28231.26
1730	653464.63	28230.08
1731	653452.60	28218.46
1732	653446.22	28204.78
1733	653445.38	28189.24
1734	653431.42	28181.64
1735	653419.48	28174.10
1736	653408.70	28177.26
1737	653392.78	28197.00
1738	653376.62	28207.62
1739	653364.32	28224.96
1740	653364.16	28243.76
1741	653368.05	28262.67
1742	653367.62	28274.88
1743	653360.12	28285.77

Обозначение характерных точек границ	Координаты, м (система координат МСК-168 (зона 5))	
	X	Y
1744	653348.16	28301.04
1745	653343.36	28328.38
1746	653352.00	28339.36
1747	653373.18	28335.68
1748	653414.40	28321.74
1749	653446.90	28329.04
1750	653466.16	28343.26
1751	653479.82	28348.74
1752	653494.22	28343.93
1753	653515.74	28326.34
1754	653526.78	28321.46
1755	653535.46	28320.01
1756	653544.27	28321.36
1757	653549.88	28328.94
1758	653558.00	28339.86
1759	653556.42	28354.32
1760	653554.10	28370.72
1761	653551.82	28383.84
1762	653518.52	28402.12
1763	653505.26	28406.61
1764	653491.62	28411.20
1765	653481.29	28417.90
1766	653470.50	28427.94
1767	653461.06	28443.34
1768	653466.24	28461.82
1769	653471.26	28477.76
1770	653481.92	28499.22
1771	653477.20	28510.48
1772	653467.22	28519.54
1773	653452.92	28521.80
1774	653438.02	28512.14
1775	653428.46	28498.58
1776	653425.46	28480.14
1777	653420.16	28460.68
1778	653413.78	28425.91
1779	653413.70	28400.01
1780	653391.36	28378.88
1781	653367.96	28369.44
1782	653342.15	28374.55

Обозначение характерных точек границ	Координаты, м (система координат МСК-168 (зона 5))	
	X	Y
1783	653323.50	28386.46
1784	653298.24	28403.48
1785	653292.58	28420.06
1786	653293.80	28442.44
1787	653300.76	28460.98
1788	653312.32	28478.68
1789	653332.04	28495.13
1790	653354.54	28505.60
1791	653376.10	28513.48
1792	653383.24	28527.46
1793	653377.08	28543.00
1794	653366.62	28551.25
1795	653350.94	28549.68
1796	653329.50	28552.46
1797	653312.12	28555.40
1798	653291.90	28552.64
1799	653280.02	28543.58
1800	653265.96	28524.79
1801	653252.69	28517.84
1802	653237.72	28526.40
1803	653230.26	28542.53
1804	653227.20	28563.02
1805	653227.44	28582.35
1806	653229.30	28601.19
1807	653232.76	28618.10
1808	653237.36	28631.48
1809	653249.80	28639.04
1810	653263.71	28633.94
1811	653276.28	28622.72
1812	653292.54	28626.65
1813	653304.10	28640.98
1814	653312.90	28650.96
1815	653322.88	28655.38
1816	653326.58	28665.66
1817	653325.72	28675.78
1818	653321.34	28684.28
1819	653306.32	28692.39
1820	653280.84	28694.50
1821	653271.50	28699.76

Обозначение характерных точек границ	Координаты, м (система координат МСК-168 (зона 5))	
	X	Y
1822	653264.56	28709.18
1823	653262.72	28718.24
1824	653268.98	28727.62
1825	653271.46	28743.45
1826	653281.44	28748.90
1827	653292.90	28741.18
1828	653307.10	28727.46
1829	653321.72	28716.30
1830	653337.34	28706.18
1831	653350.58	28690.89
1832	653361.49	28669.95
1833	653365.84	28661.99
1834	653377.32	28660.24
1835	653387.10	28664.78
1836	653393.38	28673.64
1837	653402.04	28686.90
1838	653410.24	28698.88
1839	653414.70	28709.20
1840	653417.08	28720.98
1841	653412.74	28728.94
1842	653406.36	28736.86
1843	653405.16	28749.26
1844	653414.60	28762.06
1845	653428.09	28775.34
1846	653425.48	28799.03
1847	653415.19	28816.68
1848	653403.48	28824.66
1849	653389.36	28828.73
1850	653379.21	28828.36
1851	653364.42	28818.94
1852	653350.40	28810.05
1853	653341.10	28814.06
1854	653334.41	28819.90
1855	653329.82	28834.48
1856	653333.13	28841.70
1857	653345.10	28847.72
1858	653353.24	28848.00
1859	653377.50	28850.92
1860	653403.14	28858.94

Обозначение характерных точек границ	Координаты, м (система координат МСК-168 (зона 5))	
	X	Y
1861	653420.00	28870.22
1862	653427.31	28893.34
1863	653420.68	28908.35
1864	653408.94	28923.68
1865	653398.96	28932.98
1866	653383.72	28947.16
1867	653369.08	28958.32
1868	653352.64	28963.84
1869	653335.05	28958.64
1870	653314.76	28951.82
1871	653294.52	28961.19
1872	653281.25	28985.16
1873	653272.58	29014.34
1874	653278.40	29036.39
1875	653294.08	29052.70
1876	653315.32	29054.98
1877	653342.44	29050.36
1878	653364.24	29051.14
1879	653378.47	29065.88
1880	653379.43	29081.66
1881	653372.16	29099.70
1882	653365.98	29116.26
1883	653354.80	29131.06
1884	653334.80	29135.96
1885	653326.82	29131.61
1886	653320.14	29119.67
1887	653314.40	29109.82
1888	653290.38	29099.30
1889	653267.16	29094.92
1890	653250.40	29094.84
1891	653236.82	29107.07
1892	653227.18	29128.14
1893	653220.09	29147.08
1894	653209.28	29165.03
1895	653194.04	29179.19
1896	653175.22	29193.76
1897	653156.14	29201.74
1898	653143.38	29217.00
1899	653140.84	29231.16

Обозначение характерных точек границ	Координаты, м (система координат МСК-168 (зона 5))	
	X	Y
1900	653147.06	29242.06
1901	653157.94	29251.08
1902	653157.00	29262.72
1903	653147.54	29278.64
1904	653133.22	29288.30
1905	653110.36	29295.36
1906	653087.02	29308.24
1907	653076.80	29317.28
1908	653066.40	29331.12
1909	653063.02	29340.40
1910	653066.66	29352.22
1911	653069.78	29357.42
1912	653073.38	29363.11
1913	653083.68	29366.30
1914	653106.70	29367.72
1915	653127.74	29370.43
1916	653159.64	29381.20
1917	653183.08	29398.78
1918	653209.20	29417.68
1919	653227.18	29441.62
1920	653250.70	29480.50
1921	653263.40	29509.16
1922	653275.22	29533.96
1923	653278.88	29552.12
1924	653280.04	29570.41
1925	653279.99	29581.64
1926	653285.20	29591.98
1927	653291.96	29605.60
1928	653297.84	29622.92
1929	653313.42	29641.27
1930	653332.52	29647.02
1931	653346.26	29646.50
1932	653361.38	29635.88
1933	653371.42	29610.82
1934	653394.74	29584.22
1935	653401.64	29561.60
1936	653396.78	29541.12
1937	653375.30	29516.44
1938	653379.54	29497.30

Обозначение характерных точек границ	Координаты, м (система координат МСК-168 (зона 5))	
	X	Y
1939	653390.32	29480.40
1940	653403.14	29474.60
1941	653421.92	29463.24
1942	653431.62	29447.84
1943	653431.68	29432.10
1944	653415.37	29419.32
1945	653390.40	29421.46
1946	653356.94	29418.75
1947	653334.26	29427.58
1948	653320.94	29444.92
1949	653311.82	29444.57
1950	653301.94	29436.60
1951	653296.74	29426.26
1952	653295.14	29414.00
1953	653302.30	29398.50
1954	653314.46	29384.70
1955	653328.14	29371.98
1956	653344.26	29361.88
1957	653364.96	29350.95
1958	653381.72	29351.06
1959	653394.78	29355.58
1960	653402.08	29378.70
1961	653413.68	29381.16
1962	653425.52	29376.98
1963	653437.50	29369.30
1964	653441.26	29363.34
1965	653443.56	29341.58
1966	653459.38	29324.86
1967	653469.28	29303.88
1968	653488.16	29302.00
1969	653505.68	29309.24
1970	653517.16	29332.88
1971	653521.64	29344.60
1972	653525.56	29354.82
1973	653535.16	29379.90
1974	653544.42	29419.36
1975	653565.38	29429.74
1976	653583.32	29425.84
1977	653599.06	29411.64

Обозначение характерных точек границ	Координаты, м (система координат МСК-168 (зона 5))	
	X	Y
1978	653609.26	29396.28
1979	653623.27	29389.16
1980	653637.18	29397.28
1981	653636.26	29429.22
1982	653638.36	29456.22
1983	653649.06	29483.54
1984	653645.18	29506.76
1985	653652.62	29525.82
1986	653671.66	29533.62
1987	653702.10	29520.46
1988	653718.32	29501.28
1989	653727.48	29486.86
1990	653740.06	29461.40
1991	653740.26	29427.38
1992	653758.52	29414.30
1993	653774.30	29428.10
1994	653786.78	29447.85
1995	653805.12	29474.92
1996	653822.70	29495.36
1997	653843.48	29496.10
1998	653858.16	29483.92
1999	653882.94	29470.22
2000	653907.16	29475.35
2001	653921.21	29484.53
2002	653934.14	29497.86
2003	653933.44	29524.22
2004	653942.84	29545.38
2005	653932.46	29580.06
2006	653938.34	29600.10
2007	653958.99	29620.14
2008	653977.95	29643.70
2009	653976.16	29664.96
2010	653986.08	29686.17
2011	654004.44	29712.70
2012	654030.84	29727.40
2013	654062.26	29729.52
2014	654089.44	29722.88
2015	654110.78	29722.62
2016	654135.05	29726.54

Обозначение характерных точек границ	Координаты, м (система координат МСК-168 (зона 5))	
	X	Y
2017	654151.66	29730.68
2018	654172.12	29748.18
2019	654197.96	29778.58
2020	654217.47	29801.62
2021	654245.22	29835.63
2022	654279.88	29860.78
2023	654310.10	29867.97
2024	654334.12	29864.24
2025	654356.74	29842.18
2026	654362.26	29816.46
2027	654386.02	29784.03
2028	654422.34	29770.60
2029	654443.30	29773.64
2030	654468.30	29774.08
2031	654492.28	29782.24
2032	654518.49	29802.50
2033	654539.73	29833.73
2034	654536.66	29855.48
2035	654533.76	29886.86
2036	654524.38	29907.62
2037	654497.66	29930.07
2038	654470.48	29951.68
2039	654443.92	29972.58
2040	654422.54	29974.25
2041	654413.74	29989.54
2042	654401.96	30020.12
2043	654405.14	30044.88
2044	654406.24	30078.21
2045	654403.32	30095.62
2046	654397.08	30106.56
2047	654390.74	30121.08
2048	654389.10	30131.44
2049	654391.80	30148.04
2050	654400.38	30164.10
2051	654408.72	30172.02
2052	654426.86	30187.13
2053	654436.50	30198.45
2054	654440.58	30205.18
2055	654445.28	30219.32

Обозначение характерных точек границ	Координаты, м (система координат МСК-168 (зона 5))	
	X	Y
2056	654444.62	30237.57
2057	654439.12	30249.59
2058	654441.08	30265.40
2059	654445.72	30279.95
2060	654442.60	30293.93
2061	654446.78	30304.74
2062	654457.22	30311.71
2063	654470.44	30311.69
2064	654483.66	30304.02
2065	654487.68	30290.94
2066	654490.86	30278.99
2067	654498.80	30264.43
2068	654514.32	30262.54
2069	654529.52	30267.32
2070	654538.32	30281.00
2071	654544.40	30296.04
2072	654545.56	30306.22
2073	654543.36	30324.96
2074	654538.10	30345.26
2075	654539.42	30364.44
2076	654550.23	30375.00
2077	654567.10	30386.27
2078	654585.40	30400.12
2079	654595.44	30417.76
2080	654602.16	30428.92
2081	654601.22	30440.83
2082	654608.00	30450.22
2083	654617.84	30449.04
2084	654629.22	30435.74
2085	654649.42	30425.28
2086	654659.38	30410.73
2087	654680.24	30416.22
2088	654712.60	30423.98
2089	654737.50	30430.46
2090	654755.34	30415.09
2091	654775.06	30403.10
2092	654787.46	30397.72
2093	654809.57	30392.65
2094	654836.80	30398.18

Обозначение характерных точек границ	Координаты, м (система координат МСК-168 (зона 5))	
	X	Y
2095	654856.58	30413.12
2096	654857.70	30424.34
2097	654852.42	30444.50
2098	654851.17	30462.04
1	654857.82	30479.66

Площадь муниципального образования 25984,22 га.

Приложение 41
к Закону края
от 21 ноября 2024 г. № 8-3285

Приложение 41
к Закону края
от 18 февраля 2005 г. № 13-3007

Текстовое описание местоположения границ муниципального образования Унерский сельсовет

По смежеству с землями муниципального образования
Межовский сельсовет

Граница муниципального образования Унерский сельсовет по смежеству с землями муниципального образования Межовский сельсовет проходит от узловой точки 1 до узловой точки 307 протяженностью 19270,12 м.

От точки 1 – узловой точки пересечения границ муниципального образования Рыбинский район, муниципального образования Унерский сельсовет и муниципального образования Межовский сельсовет граница следует на юго-восток плавной линией 3041,36 м по оси автомобильной дороги Заозерный – Агинское до реки Унерчик (точка 27).

От точки 27 граница идет на юго-восток плавной линией 870,05 м по середине реки Унерчик вверх по течению до дамбы (точка 47). Далее граница проходит на северо-восток прямой линией 63,05 м по дамбе до безымянного пруда (точка 48). Затем граница следует на юго-восток извилистой линией 558,36 м по берегу безымянного пруда, огибая его с северной стороны, до реки Унерчик (точка 67).

От точки 67 граница идет на юго-восток извилистой линией 1032,77 м по середине реки Унерчик вверх по течению до дамбы (точка 99). Далее граница проходит на северо-восток прямой линией 55,10 м по дамбе до безымянного пруда (точка 100). Затем граница следует на юго-восток плавной линией 495,91 м по берегу безымянного пруда, огибая его с северо-восточной стороны, до реки Унерчик (точка 117).

От точки 117 граница идет на юго-восток извилистой линией 1078,15 м по середине реки Унерчик вверх по течению до точки 146. Далее граница проходит на юго-восток ломаной линией 289,61 м по пашне до точки 152. Затем граница следует ломаной линией по границе пашни и пастбища: на северо-восток 739,89 м, пересекая проселочную дорогу, до точки 170, на север 243,46 м до точки 172, на северо-восток 203,14 м до точки 178, на юго-запад 423,34 м до точки 185.

От точки 185 граница идет на юго-восток плавной линией 549,98 м по границе пашни, по пастбищу и заболоченной местности до точки 204. Далее граница проходит общим направлением на северо-восток ломаной линией

2735,52 м по заболоченной местности, пастбищу и границе пашни до полевой дороги (точка 262).

От точки 262 граница следует на юг ломаной линией 1968,68 м по полевой дороге до точки 274. Затем граница идет на северо-восток прямой линией 1664,78 м по пашне до точки 282. Далее граница проходит на юго-восток прямой линией общим расстоянием 1450,03 м: по пашне до полевой дороги (точка 288), по полевой дороге до точки 291.

От точки 291 граница следует на восток прямой линией 1280,31 м по пастбищу, пересекая полевую дорогу, по лесу до точки 296. Затем граница идет плавной линией общим расстоянием 526,63 м по лесу: на северо-запад до точки 298, на северо-восток до точки 301, на юго-восток до реки Тины до точки 307 – узловой точки пересечения границ муниципального образования Межовский сельсовет, муниципального образования Унерский сельсовет и муниципального образования Тинский сельсовет.

По смежеству с землями муниципального образования Тинский сельсовет

Граница муниципального образования Унерский сельсовет по смежеству с землями муниципального образования Тинский сельсовет проходит от узловой точки 307 до узловой точки 476 протяженностью 13313,48 м.

От точки 307 – узловой точки пересечения границ муниципального образования Межовский сельсовет, муниципального образования Унерский сельсовет и муниципального образования Тинский сельсовет граница следует на юго-запад извилистой линией 2037,56 м по середине реки Тины вверх по течению до точки 337.

От точки 337 граница идет на юго-запад ломаной линией 1418,77 м по лесу, пашне, пересекая полевую дорогу, по сенокосу до точки 361. Далее граница проходит на юго-восток ломаной линией 366,38 м по сенокосу, пересекая автомобильную дорогу Унер – Тинская, до точки 368. Затем граница следует на запад плавной линией 923,68 м по границе полосы отвода автомобильной дороги Унер – Тинская с южной стороны до точки 377.

От точки 377 граница идет в юго-восточном направлении ломаной линией 1164,41 м по границе сенокоса и пашни, по лесу до ручья Станичный (точка 389). Далее граница проходит общим направлением на юго-восток извилистой линией 3480,38 м по руслу ручья Станичный вниз по течению до ручья Бессарабов (точка 432).

От точки 432 граница следует на юго-запад плавной линией 2140,38 м по руслу ручья Бессарабов вверх по течению до точки 465. Затем граница идет на юг ломаной линией 1781,92 м по границе пастбища, по пашне, пересекая полевую дорогу, по лесу до реки Ширстак до точки 476 – узловой точки пересечения границ муниципального образования Тинский сельсовет, муниципального образования Унерский сельсовет, муниципального образования Нагорновский сельсовет и муниципального образования Агинский сельсовет.

По смежеству с землями муниципального образования
Агинский сельсовет

Граница муниципального образования Унерский сельсовет по смежеству с землями муниципального образования Агинский сельсовет проходит от узловой точки 476 до узловой точки 575 протяженностью 10348,29 м.

От точки 476 – узловой точки пересечения границ муниципального образования Тинский сельсовет, муниципального образования Унерский сельсовет, муниципального образования Нагорновский сельсовет и муниципального образования Агинский сельсовет граница следует общим направлением на юго-запад извилистой линией 1534,19 м по середине реки Ширстак вверх по течению до безымянного ручья (точка 497).

От точки 497 граница идет на северо-запад извилистой линией 967,16 м по руслу безымянного ручья вверх по течению до точки 515. Далее граница проходит на юго-запад ломаной линией 2746,00 м по лесу, пашне и сенокосу до точки 530. Затем граница следует на запад прямой линией 1439,72 м по лесу, сенокосу и пашне до точки 539.

От точки 539 граница идет на юго-запад ломаной линией 3661,22 м по сенокосу, пашне, лесу, пересекая автомобильную дорогу Заозерный – Агинское, по пастбищу до реки Малая Ага до точки 575 – узловой точки пересечения границ муниципального образования Агинский сельсовет, муниципального образования Унерский сельсовет и муниципального образования Среднеагинский сельсовет.

По смежеству с землями муниципального образования
Среднеагинский сельсовет

Граница муниципального образования Унерский сельсовет по смежеству с землями муниципального образования Среднеагинский сельсовет проходит от узловой точки 575 до узловой точки 681 протяженностью 9968,64 м.

От точки 575 – узловой точки пересечения границ муниципального образования Агинский сельсовет, муниципального образования Унерский сельсовет и муниципального образования Среднеагинский сельсовет граница следует общим направлением на северо-запад извилистой линией 2064,18 м по середине реки Малая Ага вверх по течению до безымянного ручья (точка 611).

От точки 611 граница идет на северо-запад плавной линией 1534,33 м по руслу безымянного ручья вверх по течению до точки 628. Далее граница проходит на северо-запад ломаной линией 81,26 м по пашне до проселочной дороги (точка 631). Затем граница следует на юго-запад плавной линией 1000,89 м по проселочной дороге до точки 651.

От точки 651 граница идет на север прямой линией 827,75 м по пашне и лесу до точки 654. Далее граница следует на северо-запад ломаной линией 4460,23 м по лесу, сенокосу и пашне, пересекая проселочную дорогу, до точки 681 – узловой точки пересечения границ муниципального образования Среднеагинский

сельсовет, муниципального образования Унерский сельсовет и муниципального образования Партизанский район.

По смежеству с землями муниципального образования
Партизанский район

Граница муниципального образования Унерский сельсовет по смежеству с землями муниципального образования Партизанский район проходит от узловой точки 681 до узловой точки 1242 протяженностью 23312,21 м.

От точки 681 – узловой точки пересечения границ муниципального образования Среднеагинский сельсовет, муниципального образования Унерский сельсовет и муниципального образования Партизанский район граница идет на северо-запад ломаной линией 3224,43 м по пастбищу, пересекая полевую дорогу, сенокосу и лесу до точки 690.

От точки 690 граница следует на север прямой линией 1487,38 м вдоль полевой дороги по сенокосу, лесу и пашне до точки 696. Затем граница проходит на северо-восток ломаной линией 2576,37 м по сенокосу, пересекая лог Гуков, до точки 698. Далее граница идет на северо-запад прямой линией 1207,17 м по пастбищу и лесу до точки 702.

От точки 702 граница следует в северо-восточном направлении ломаной линией 1955,22 м по лесу и пашне до точки 707. Затем граница проходит в северо-западном направлении 3519,01 м по лесу, пересекая полевую дорогу, по пастбищу до точки 712.

От точки 712 граница идет на юго-запад ломаной линией 833,97 м по пастбищу и пашне до автомобильной дороги Партизанское – Богуславка – Калиновка (точка 714). Далее граница следует на северо-запад ломаной линией 2980,97 м по границе полосы отвода автомобильной дороги Партизанское – Богуславка – Калиновка с восточной стороны до реки Рыбная (точка 848).

От точки 848 граница идет общим направлением на северо-восток извилистой линией 5527,69 м по середине реки Рыбная вниз по течению до точки 1242 – узловой точки пересечения границ муниципального образования Партизанский район, муниципального образования Унерский сельсовет и муниципального образования Рыбинский район.

По смежеству с землями муниципального образования
Рыбинский район

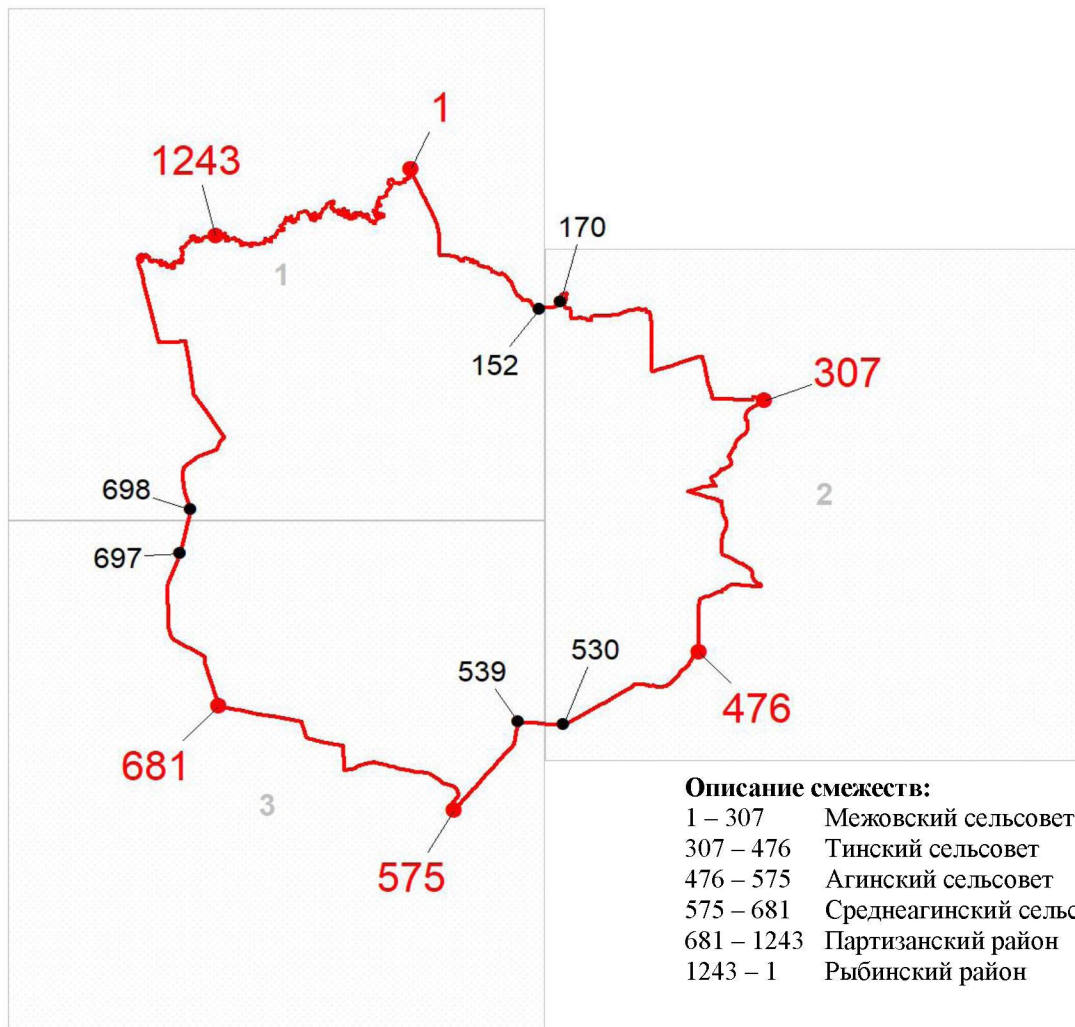
Граница муниципального образования Унерский сельсовет по смежеству с землями муниципального образования Рыбинский район проходит от узловой точки 1242 до узловой точки 1 протяженностью 16044,57 м.

От точки 1242 – узловой точки пересечения границ муниципального образования Партизанский район, муниципального образования Унерский сельсовет и муниципального образования Рыбинский район граница следует общим направлением на северо-восток извилистой линией 16044,57 м по середине реки Рыбная вниз по течению до точки 1 – узловой точки пересечения границ

муниципального образования Рыбинский район, муниципального образования Унерский сельсовет и муниципального образования Межовский сельсовет.

Графическое отображение местоположения границ муниципального образования Унерский сельсовет

Раздел I. Обзорная схема местоположения границ муниципального образования



Масштаб 1:750000

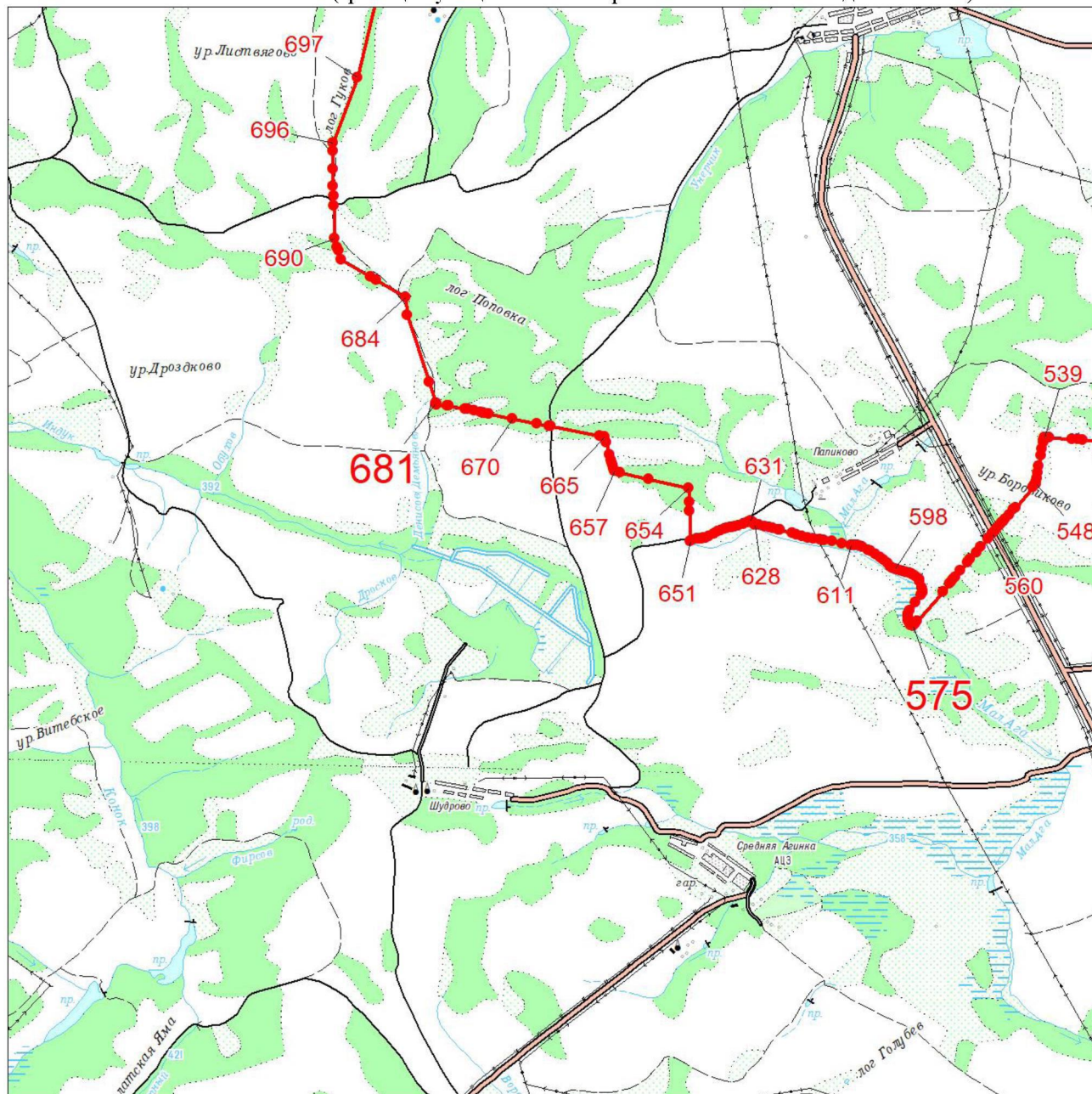
Описание смежеств:

1 – 307	Межовский сельсовет
307 – 476	Тинский сельсовет
476 – 575	Агинский сельсовет
575 – 681	Среднеагинский сельсовет
681 – 1243	Партизанский район
1243 – 1	Рыбинский район

Используемые условные знаки и обозначения:




	Граница муниципального образования
	Узловая точка границы муниципального образования и её номер
	Поворотная точка границы муниципального образования и её номер
	Номер выносного листа обзорной схемы местоположения границ муниципального образования

Выносной лист № 3 (граница муниципального образования от точки 539 до точки 697)



Масштаб 1:100000

Условные обозначения:

	Граница муниципального образования
	Характерная точка границы муниципального образования
	Надписи номеров характерных точек границы муниципального образования

Приложение 43
к Закону края
от 21 ноября 2024 г. № 8-3285

Приложение 43
к Закону края
от 18 февраля 2005 г. № 13-3007

**Координаты характерных точек границ
муниципального образования Саянский район**

Обозначение характерных точек границ	Координаты, м (система координат МСК-168 (зона 5))	
	X	Y
1	660982.86	46534.32
2	661021.77	46674.71
3	660974.47	47113.07
4	660949.32	47348.92
5	660888.12	47915.74
6	660874.65	48037.93
7	660712.08	48107.06
8	660191.65	48329.28
9	659583.95	48596.80
10	659506.61	48632.00
11	659377.14	48690.92
12	658816.40	48946.12
13	658751.78	48963.05
14	658427.70	49105.85
15	657493.26	49508.87
16	657399.00	49549.50
17	655836.06	48802.84
18	655800.39	48782.27
19	655427.15	48567.09
20	654129.40	48592.72
21	653612.92	48603.28
22	653255.60	48467.36
23	653237.33	48460.41
24	652950.90	48413.20
25	652614.31	48232.38
26	652066.30	48128.75
27	652060.08	48119.78

Обозначение характерных точек границ	Координаты, м (система координат МСК-168 (зона 5))	
	X	Y
28	651690.09	47994.33
29	651385.80	47882.70
30	650750.48	47635.26
31	650086.10	47379.30
32	650084.80	47319.80
33	649930.90	47179.36
34	649671.23	48196.28
35	649603.17	48463.99
36	649529.09	48765.04
37	649515.60	48819.50
38	649501.50	49046.20
39	649287.61	49127.80
40	649198.93	49118.79
41	649291.59	49386.25
42	649399.66	49698.18
43	649520.16	50189.09
44	649260.03	50199.02
45	649089.60	50196.58
46	649009.40	50194.96
47	648974.29	50194.23
48	648575.69	50189.89
49	648565.81	50189.41
50	648528.76	50187.62
51	648444.92	50185.92
52	648404.86	50183.86
53	648307.56	50195.72
54	648159.64	50194.26
55	648079.74	50193.41
56	647428.65	50182.31
57	647402.24	50180.91
58	647358.46	50179.60
59	647298.14	50177.79
60	646590.17	50159.60
61	646553.44	50158.68
62	646026.61	50158.37
63	645887.37	50155.79
64	645763.80	50153.07
65	645653.29	50151.93
66	645640.80	50151.80

Обозначение характерных точек границ	Координаты, м (система координат МСК-168 (зона 5))	
	X	Y
67	645645.90	50551.00
68	645649.48	50804.48
69	645650.24	50862.26
70	645651.02	50920.80
71	645653.95	51113.31
72	645658.00	51382.30
73	645433.67	51417.62
74	645355.08	51430.02
75	645276.31	51442.21
76	645215.72	51452.05
77	645033.97	51481.57
78	644328.10	51593.14
79	643818.73	51674.01
80	643725.79	51688.78
81	642946.81	51812.66
82	642529.18	51879.59
83	641971.19	51968.92
84	641005.54	52123.55
85	640765.84	52686.84
86	640592.90	53088.35
87	640191.85	53921.18
88	640183.69	53979.62
89	640090.82	54283.08
90	639955.70	54724.50
91	639752.29	55212.21
92	639170.49	56574.57
93	638800.28	57463.93
94	638325.38	58656.92
95	638101.32	59216.42
96	637989.55	59491.54
97	637961.26	59563.71
98	637870.24	59814.51
99	637882.02	59820.08
100	637902.18	59829.64
101	637926.69	59843.21
102	637944.90	59849.02
103	637948.98	59850.33
104	637953.88	59851.89
105	637993.44	59864.87

Обозначение характерных точек границ	Координаты, м (система координат МСК-168 (зона 5))	
	X	Y
106	638025.43	59878.77
107	638082.67	59888.74
108	638118.47	59901.54
109	638143.33	59906.38
110	638173.04	59915.16
111	638197.97	59922.29
112	638204.00	59924.01
113	638233.81	59930.30
114	638259.93	59935.18
115	638292.25	59941.59
116	638294.01	59941.87
117	638324.62	59946.74
118	638359.39	59954.50
119	638394.42	59956.01
120	638421.73	59962.21
121	638435.63	59963.87
122	638454.21	59966.10
123	638485.40	59968.69
124	638515.22	59974.98
125	638526.27	59976.43
126	638527.64	59976.61
127	638543.87	59978.73
128	638581.25	59984.10
129	638609.92	59987.84
130	638652.43	59990.98
131	638693.46	59998.97
132	638734.72	60000.72
133	638759.66	60004.31
134	638776.68	60006.69
135	638779.30	60007.07
136	638836.90	60015.15
137	638866.48	60019.87
138	638867.75	60020.06
139	638869.27	60020.30
140	638894.13	60025.12
141	638930.15	60032.94
142	638962.58	60036.84
143	638983.26	60051.50
144	639014.05	60064.08

Обозначение характерных точек границ	Координаты, м (система координат МСК-168 (зона 5))	
	X	Y
145	639037.19	60080.11
146	639061.56	60096.18
147	639062.26	60096.71
148	639062.68	60097.03
149	639064.67	60098.56
150	639085.83	60114.75
151	639101.74	60132.07
152	639102.05	60132.41
153	639109.78	60140.82
154	639132.85	60158.09
155	639143.57	60171.07
156	639160.39	60188.06
157	639175.85	60207.51
158	639193.60	60232.05
159	639204.07	60251.28
160	639213.20	60271.69
161	639229.69	60296.18
162	639230.32	60297.07
163	639231.19	60298.29
164	639242.70	60314.27
165	639252.83	60340.99
166	639266.50	60372.87
167	639280.33	60401.01
168	639288.46	60430.74
169	639288.75	60431.79
170	639288.99	60432.66
171	639291.93	60451.57
172	639298.53	60473.13
173	639302.56	60495.84
174	639305.13	60523.48
175	639314.73	60555.72
176	639314.95	60556.46
177	639316.08	60560.25
178	639322.57	60613.11
179	639328.09	60629.13
180	639328.40	60630.03
181	639334.83	60648.68
182	639342.03	60685.29
183	639363.86	60731.29

Обозначение характерных точек границ	Координаты, м (система координат МСК-168 (зона 5))	
	X	Y
184	639396.45	60773.73
185	639398.26	60776.08
186	639401.48	60780.26
187	639401.59	60780.44
188	639403.17	60782.77
189	639425.85	60816.33
190	639437.51	60836.88
191	639447.80	60859.87
192	639465.50	60885.68
193	639479.50	60910.08
194	639496.22	60929.60
195	639506.74	60947.59
196	639518.53	60958.04
197	639519.04	60958.48
198	639526.06	60964.70
199	639547.80	60984.42
200	639570.82	61002.95
201	639590.04	61022.57
202	639605.84	61034.53
203	639622.83	61047.78
204	639654.78	61062.93
205	639682.11	61069.13
206	639708.36	61071.51
207	639740.90	61072.93
208	639763.38	61075.14
209	639787.23	61074.91
210	639813.68	61072.30
211	639844.10	61064.85
212	639864.50	61056.95
213	639892.81	61050.94
214	639903.75	61048.63
215	639912.56	61047.03
216	639931.57	61043.56
217	639954.48	61035.79
218	639981.15	61028.16
219	640028.76	61000.16
220	640054.12	60993.74
221	640077.02	60982.21
222	640086.18	60977.59

Обозначение характерных точек границ	Координаты, м (система координат МСК-168 (зона 5))	
	X	Y
223	640109.91	60969.26
224	640171.12	60945.83
225	640206.53	60938.58
226	640230.54	60934.61
227	640291.07	60925.94
228	640321.59	60915.97
229	640359.55	60907.58
230	640501.43	60873.58
231	640529.39	60864.76
232	640549.51	60863.12
233	640563.39	60861.20
234	640583.47	60860.83
235	640600.99	60861.57
236	640615.94	60863.47
237	640624.43	60870.11
238	640631.60	60879.20
239	640632.40	60889.30
240	640636.90	60900.70
241	640641.08	60907.64
242	640641.58	60908.46
243	640651.18	60912.13
244	640656.40	60914.09
245	640671.10	60920.99
246	640679.51	60930.16
247	640679.91	60934.10
248	640681.31	60947.80
249	640679.60	60957.70
250	640679.20	60966.50
251	640672.23	60982.50
252	640667.84	60989.66
253	640652.00	61015.50
254	640643.90	61030.20
255	640637.00	61043.70
256	640631.40	61057.21
257	640627.11	61070.80
258	640617.59	61086.71
259	640603.40	61096.12
260	640592.74	61110.72
261	640584.80	61120.40

Обозначение характерных точек границ	Координаты, м (система координат МСК-168 (зона 5))	
	X	Y
262	640571.63	61134.87
263	640570.12	61136.93
264	640563.70	61145.80
265	640551.90	61156.61
266	640543.80	61171.30
267	640539.60	61181.10
268	640528.90	61197.00
269	640523.08	61197.36
270	640517.53	61197.73
271	640506.38	61194.73
272	640490.47	61190.35
273	640490.26	61190.29
274	640478.07	61182.24
275	640468.12	61180.56
276	640446.90	61178.38
277	640438.14	61178.00
278	640421.87	61177.30
279	640410.62	61176.82
280	640393.20	61173.56
281	640375.85	61169.05
282	640367.20	61166.17
283	640357.40	61160.73
284	640345.16	61153.94
285	640336.67	61147.30
286	640328.19	61140.67
287	640318.38	61135.22
288	640307.34	61129.74
289	640301.14	61128.21
290	640289.88	61127.74
291	640282.38	61127.41
292	640273.62	61127.02
293	640264.58	61132.90
294	640256.91	61136.34
295	640249.19	61141.02
296	640237.66	61146.79
297	640223.46	61156.21
298	640214.43	61162.09
299	640201.59	61169.06
300	640195.07	61175.04

Обозначение характерных точек границ	Координаты, м (система координат МСК-168 (зона 5))	
	X	Y
301	640187.40	61178.48
302	640174.41	61189.20
303	640163.97	61198.77
304	640154.88	61205.90
305	640145.53	61219.30
306	640139.93	61232.85
307	640137.05	61241.50
308	640136.61	61251.51
309	640136.18	61261.51
310	640135.59	61275.28
311	640135.06	61287.79
312	640138.21	61301.72
313	640142.57	61316.97
314	640144.48	61330.83
315	640151.50	61342.41
316	640157.11	61357.70
317	640164.99	61378.10
318	640170.61	61393.39
319	640179.76	61413.84
320	640187.76	61431.74
321	640197.07	61448.44
322	640203.82	61466.29
323	640210.51	61485.38
324	640209.70	61504.15
325	640209.11	61517.93
326	640206.13	61529.07
327	640204.28	61542.78
328	640199.94	61556.37
329	640191.94	61567.32
330	640187.70	61578.42
331	640181.01	61588.17
332	640175.58	61597.96
333	640172.74	61605.36
334	640167.25	61616.40
335	640161.82	61626.21
336	640159.00	61633.60
337	640148.55	61643.19
338	640138.22	61650.26
339	640127.88	61657.34

Обозначение характерных точек границ	Координаты, м (система координат МСК-168 (зона 5))	
	X	Y
340	640116.52	61659.36
341	640108.71	61665.12
342	640102.98	61671.88
343	640073.88	61669.71
344	640053.68	61672.59
345	640033.49	61675.48
346	640014.55	61678.42
347	639990.55	61682.39
348	639965.23	61687.57
349	639945.10	61689.21
350	639924.85	61693.34
351	639903.14	61702.42
352	639875.27	61708.73
353	639846.04	61717.49
354	639824.54	61721.57
355	639810.56	61725.98
356	639791.23	61737.67
357	639774.37	61750.73
358	639763.76	61764.04
359	639758.00	61781.34
360	639757.41	61795.08
361	639756.65	61812.58
362	639752.14	61829.92
363	639744.25	61838.36
364	639732.82	61841.61
365	639718.99	61842.27
366	639701.52	61840.26
367	639684.16	61835.76
368	639668.15	61828.81
369	639648.66	61815.44
370	639629.54	61793.32
371	639608.25	61763.59
372	639594.09	61742.95
373	639572.84	61711.97
374	639552.80	61682.29
375	639545.94	61666.97
376	639546.59	61651.96
377	639547.23	61636.96
378	639547.93	61620.71

Обозначение характерных точек границ	Координаты, м (система координат МСК-168 (зона 5))	
	X	Y
379	639548.85	61599.46
380	639549.61	61581.95
381	639549.05	61565.64
382	639541.92	61556.58
383	639529.93	61543.53
384	639510.23	61535.15
385	639492.65	61535.66
386	639485.14	61535.33
387	639472.61	61534.79
388	639455.04	61535.29
389	639438.70	61535.84
390	639425.04	61532.74
391	639413.83	61531.01
392	639402.93	61521.77
393	639388.18	61514.87
394	639377.29	61505.63
395	639366.30	61498.89
396	639351.38	61495.75
397	639341.58	61490.31
398	639330.42	61487.33
399	639315.45	61485.43
400	639309.24	61483.91
401	639293.24	61476.96
402	639283.44	61471.52
403	639271.14	61465.99
404	639262.53	61461.85
405	639252.63	61458.94
406	639244.07	61453.54
407	639235.42	61450.67
408	639228.18	61444.09
409	639215.76	61441.05
410	639207.34	61433.16
411	639196.11	61431.43
412	639186.37	61424.76
413	639176.52	61420.56
414	639169.33	61412.74
415	639161.04	61401.12
416	639158.92	61392.25
417	639159.46	61379.74

Обозначение характерных точек границ	Координаты, м (система координат МСК-168 (зона 5))	
	X	Y
418	639160.05	61366.00
419	639160.53	61354.76
420	639158.63	61340.89
421	639155.25	61331.98
422	639149.37	61322.95
423	639144.47	61320.24
424	639135.76	61318.60
425	639129.28	61323.34
426	639125.15	61331.93
427	639124.88	61338.18
428	639124.68	61343.18
429	639124.18	61354.44
430	639120.21	61359.27
431	639113.68	61365.25
432	639108.45	61370.04
433	639098.17	61375.86
434	639094.15	61381.94
435	639086.20	61391.62
436	639084.73	61396.56
437	639084.46	61402.82
438	639080.32	61411.42
439	639077.45	61420.06
440	639072.18	61426.08
441	639064.44	61430.76
442	639052.97	61435.28
443	639045.39	61436.21
444	639032.82	61436.92
445	639022.91	61433.99
446	639012.96	61432.31
447	639009.57	61423.38
448	639010.06	61412.14
449	639010.54	61400.88
450	639016.04	61389.85
451	639019.13	61376.20
452	639019.52	61367.45
453	639018.63	61358.65
454	639007.53	61354.41
455	638998.76	61354.03
456	638987.44	61354.80

Обозначение характерных точек границ	Координаты, м (система координат МСК-168 (зона 5))	
	X	Y
457	638979.93	61354.48
458	638972.16	61360.41
459	638966.93	61365.18
460	638961.71	61369.97
461	638958.93	61376.11
462	638955.88	61388.51
463	638948.17	61393.19
464	638944.24	61396.77
465	638935.37	61398.89
466	638926.60	61398.51
467	638917.84	61398.13
468	638906.90	61390.15
469	638895.85	61384.66
470	638883.92	61370.37
471	638875.43	61363.74
472	638869.59	61353.47
473	638863.57	61348.20
474	638857.83	61335.42
475	638858.32	61324.17
476	638829.46	61295.38
477	638827.88	61302.84
478	638827.50	61311.58
479	638824.84	61315.21
480	638824.41	61325.22
481	638823.98	61335.22
482	638823.44	61347.73
483	638823.12	61355.22
484	638818.93	61365.07
485	638814.63	61377.40
486	638810.45	61387.25
487	638806.26	61397.08
488	638805.83	61407.08
489	638805.14	61423.34
490	638794.78	61430.42
491	638785.85	61433.78
492	638777.09	61433.40
493	638769.65	61431.82
494	638762.39	61425.25
495	638749.27	61409.65

Обозначение характерных точек границ	Координаты, м (система координат МСК-168 (зона 5))	
	X	Y
496	638742.40	61394.33
497	638730.48	61380.03
498	638721.98	61373.40
499	638708.49	61366.58
500	638698.58	61363.63
501	638691.22	61359.55
502	638685.03	61358.04
503	638679.09	61350.27
504	638674.41	61342.55
505	638675.21	61323.79
506	638675.85	61308.79
507	638679.22	61288.90
508	638682.15	61279.00
509	638686.23	61271.66
510	638691.57	61264.37
511	638701.86	61258.55
512	638718.56	61249.26
513	638728.95	61240.95
514	638730.74	61228.49
515	638723.61	61219.41
516	638715.01	61215.29
517	638702.49	61214.75
518	638691.16	61215.51
519	638682.14	61221.39
520	638669.39	61225.84
521	638659.28	61227.92
522	638650.45	61228.79
523	638640.49	61227.11
524	638633.09	61224.28
525	638622.10	61217.55
526	638618.77	61207.38
527	638605.55	61194.29
528	638594.97	61177.55
529	638586.58	61168.41
530	638580.76	61158.14
531	638568.45	61152.60
532	638559.69	61152.22
533	638552.23	61150.65
534	638540.86	61152.66

Обозначение характерных точек границ	Координаты, м (система координат МСК-168 (зона 5))	
	X	Y
535	638534.22	61161.15
536	638530.19	61167.23
537	638529.82	61175.99
538	638529.54	61182.23
539	638531.83	61187.34
540	638539.13	61192.67
541	638543.92	61197.88
542	638549.91	61204.41
543	638561.07	61207.40
544	638574.67	61211.74
545	638580.72	61217.01
546	638594.13	61226.35
547	638600.07	61234.13
548	638599.80	61240.38
549	638594.61	61243.91
550	638588.08	61249.89
551	638574.15	61253.05
552	638561.58	61253.75
553	638552.92	61250.88
554	638534.36	61245.07
555	638520.64	61243.23
556	638509.16	61247.74
557	638502.57	61254.97
558	638502.14	61264.96
559	638509.27	61274.05
560	638521.47	61282.10
561	638532.58	61286.33
562	638543.52	61294.31
563	638553.27	61301.00
564	638562.97	61308.93
565	638563.84	61317.74
566	638563.30	61330.24
567	638560.36	61340.13
568	638554.98	61348.67
569	638541.04	61351.83
570	638529.72	61352.58
571	638518.67	61347.10
572	638507.40	61346.61
573	638493.95	61338.52

Обозначение характерных точек границ	Координаты, м (система координат МСК-168 (зона 5))	
	X	Y
574	638488.47	61333.87
575	638483.07	61329.29
576	638479.09	61325.82
577	638471.01	61318.79
578	638463.63	61315.94
579	638459.87	61314.51
580	638455.11	61308.27
581	638453.93	61306.73
582	638439.19	61299.84
583	638435.41	61297.47
584	638430.60	61294.51
585	638416.90	61293.90
586	638410.32	61299.88
587	638409.61	61301.01
588	638405.00	61308.40
589	638404.40	61322.09
590	638404.05	61329.00
591	638403.92	61332.14
592	638405.13	61338.04
593	638406.00	61342.21
594	638410.00	61348.84
595	638410.68	61349.96
596	638418.12	61353.54
597	638419.30	61354.10
598	638425.20	61363.10
599	638433.25	61369.97
600	638436.06	61372.35
601	638439.71	61375.45
602	638447.00	61381.59
603	638453.44	61389.67
604	638455.30	61392.01
605	638452.30	61403.09
606	638450.96	61409.39
607	638450.71	61410.60
608	638443.81	61414.12
609	638441.74	61415.19
610	638439.43	61416.58
611	638434.00	61419.90
612	638421.50	61418.10

Обозначение характерных точек границ	Координаты, м (система координат МСК-168 (зона 5))	
	X	Y
613	638410.29	61417.59
614	638405.75	61406.12
615	638399.87	61397.09
616	638395.08	61387.53
617	638394.09	61385.57
618	638394.47	61376.82
619	638388.32	61365.51
620	638387.50	61364.00
621	638382.80	61356.30
622	638376.66	61353.51
623	638367.90	61353.13
624	638359.46	61354.16
625	638352.80	61355.00
626	638330.02	61359.01
627	638318.74	61358.52
628	638303.50	61362.90
629	638292.10	61364.90
630	638282.00	61367.00
631	638269.30	61370.20
632	638260.60	61369.80
633	638247.80	61375.51
634	638237.44	61382.57
635	638232.10	61391.10
636	638231.50	61404.89
637	638231.02	61414.87
638	638238.21	61422.69
639	638245.76	61428.57
640	638246.71	61429.30
641	638260.30	61434.89
642	638266.78	61437.40
643	638275.08	61440.56
644	638283.68	61444.68
645	638292.22	61450.07
646	638294.70	61450.80
647	638297.20	61451.50
648	638300.50	61463.00
649	638290.80	61483.80
650	638285.60	61487.40
651	638280.84	61489.93

Обозначение характерных точек границ	Координаты, м (система координат МСК-168 (зона 5))	
	X	Y
652	638279.17	61490.84
653	638275.57	61491.29
654	638271.60	61491.80
655	638258.00	61487.42
656	638254.15	61482.38
657	638252.10	61479.69
658	638249.28	61476.61
659	638242.48	61469.22
660	638234.47	61461.58
661	638232.80	61460.00
662	638232.59	61459.85
663	638221.91	61452.09
664	638213.40	61446.71
665	638198.40	61444.80
666	638187.52	61446.78
667	638181.94	61447.81
668	638174.28	61453.05
669	638171.60	61454.90
670	638171.31	61455.89
671	638168.70	61464.80
672	638168.10	61478.50
673	638168.70	61493.60
674	638170.60	61507.40
675	638177.46	61521.42
676	638178.33	61523.36
677	638192.43	61553.48
678	638196.80	61566.47
679	638198.00	61570.00
680	638203.70	61584.00
681	638208.10	61598.00
682	638210.30	61605.59
683	638209.70	61619.40
684	638207.07	61626.11
685	638205.42	61630.44
686	638197.77	61633.45
687	638193.90	61635.00
688	638187.56	61636.78
689	638182.51	61638.22
690	638180.70	61638.14

Обозначение характерных точек границ	Координаты, м (система координат МСК-168 (зона 5))	
	X	Y
691	638176.30	61638.00
692	638169.57	61636.70
693	638167.54	61636.32
694	638166.58	61635.90
695	638151.51	61629.40
696	638140.13	61621.85
697	638139.30	61621.31
698	638129.70	61612.20
699	638113.90	61600.20
700	638112.96	61598.96
701	638107.97	61592.43
702	638096.92	61586.93
703	638091.70	61585.55
704	638085.80	61584.00
705	638069.40	61585.79
706	638065.92	61590.18
707	638062.74	61594.24
708	638059.57	61596.56
709	638056.30	61599.01
710	638052.10	61608.80
711	638050.08	61613.23
712	638046.54	61621.09
713	638046.10	61632.30
714	638043.46	61642.87
715	638043.00	61644.73
716	638036.30	61654.50
717	638029.90	61657.33
718	638026.08	61659.03
719	638018.56	61658.71
720	638003.30	61663.10
721	637973.30	61661.80
722	637955.60	61664.80
723	637949.86	61668.23
724	637947.89	61669.42
725	637943.80	61676.80
726	637940.90	61686.70
727	637940.53	61694.03
728	637940.42	61696.67
729	637943.80	61705.59

Обозначение характерных точек границ	Координаты, м (система координат МСК-168 (зона 5))	
	X	Y
730	637945.24	61707.70
731	637950.90	61715.90
732	637956.90	61722.41
733	637962.30	61726.39
734	637964.16	61727.75
735	637965.14	61728.82
736	637970.20	61734.30
737	637973.46	61738.60
738	637976.09	61742.05
739	637984.60	61748.70
740	637982.90	61788.70
741	637986.10	61801.40
742	637988.20	61811.51
743	637994.00	61821.70
744	637998.60	61832.00
745	637999.59	61837.01
746	638000.63	61842.05
747	637997.69	61851.94
748	637993.02	61855.36
749	637991.20	61856.70
750	637985.83	61858.22
751	637975.97	61861.04
752	637965.96	61860.60
753	637964.11	61860.22
754	637951.01	61857.50
755	637938.70	61853.20
756	637925.26	61854.80
757	637923.59	61855.01
758	637911.90	61863.30
759	637904.96	61868.93
760	637900.21	61872.81
761	637893.41	61885.02
762	637891.05	61890.25
763	637887.90	61897.30
764	637887.49	61906.08
765	637887.22	61912.32
766	637886.93	61919.15
767	637886.80	61922.30
768	637886.00	61941.10

Обозначение характерных точек границ	Координаты, м (система координат МСК-168 (зона 5))	
	X	Y
769	637884.90	61966.10
770	637877.20	61970.80
771	637873.30	61973.10
772	637867.00	61974.10
773	637863.09	61972.91
774	637857.08	61971.14
775	637853.76	61969.30
776	637849.70	61967.10
777	637842.95	61965.05
778	637839.82	61964.13
779	637835.40	61950.20
780	637827.96	61938.49
781	637827.19	61937.30
782	637826.99	61937.07
783	637822.40	61932.10
784	637819.16	61930.61
785	637816.25	61929.30
786	637809.06	61921.49
787	637807.08	61920.73
788	637797.95	61917.23
789	637788.68	61916.83
790	637785.40	61916.70
791	637775.40	61916.30
792	637770.20	61915.28
793	637766.71	61914.63
794	637761.80	61911.92
795	637759.65	61910.34
796	637758.20	61909.30
797	637755.27	61908.55
798	637751.95	61907.73
799	637752.38	61897.73
800	637752.60	61893.03
801	637752.70	61890.20
802	637759.70	61873.00
803	637764.47	61867.22
804	637767.67	61863.32
805	637770.11	61858.27
806	637775.90	61846.10
807	637776.60	61829.90

Обозначение характерных точек границ	Координаты, м (система координат МСК-168 (зона 5))	
	X	Y
808	637777.00	61821.12
809	637775.74	61818.31
810	637774.71	61816.03
811	637772.00	61814.81
812	637768.60	61813.31
813	637762.12	61811.68
814	637756.16	61810.22
815	637747.39	61809.84
816	637742.84	61810.21
817	637737.30	61810.70
818	637724.60	61813.91
819	637714.50	61817.20
820	637706.36	61820.25
821	637696.62	61823.92
822	637691.60	61824.82
823	637685.20	61826.00
824	637675.20	61826.80
825	637670.24	61827.77
826	637665.04	61828.83
827	637657.75	61823.51
828	637646.60	61820.52
829	637640.60	61814.01
830	637630.80	61808.60
831	637626.20	61798.40
832	637620.50	61785.60
833	637617.01	61779.20
834	637615.56	61773.08
835	637614.89	61770.31
836	637611.52	61768.09
837	637608.81	61766.30
838	637604.44	61766.09
839	637602.53	61766.01
840	637599.16	61765.86
841	637595.01	61765.70
842	637593.85	61766.76
843	637587.21	61772.90
844	637579.30	61781.30
845	637574.39	61791.76
846	637572.40	61796.01

Обозначение характерных точек границ	Координаты, м (система координат МСК-168 (зона 5))	
	X	Y
847	637572.28	61798.62
848	637571.74	61811.04
849	637570.94	61829.79
850	637570.24	61846.04
851	637566.10	61854.63
852	637559.68	61858.11
853	637548.41	61857.63
854	637542.20	61856.11
855	637535.08	61847.02
856	637532.88	61843.16
857	637529.20	61836.80
858	637527.10	61827.90
859	637523.70	61819.00
860	637516.59	61811.20
861	637507.83	61809.53
862	637500.32	61809.21
863	637496.68	61810.83
864	637490.11	61813.80
865	637486.00	61822.40
866	637476.70	61834.50
867	637468.70	61845.41
868	637462.24	61848.90
869	637454.67	61849.82
870	637442.32	61845.53
871	637433.70	61841.39
872	637426.70	61828.60
873	637422.40	61812.09
874	637416.81	61796.80
875	637408.50	61786.51
876	637404.08	61780.03
877	637401.42	61776.13
878	637398.95	61772.36
879	637395.50	61767.10
880	637391.69	61755.00
881	637391.10	61753.10
882	637388.06	61736.73
883	637382.06	61730.21
884	637373.95	61714.83
885	637364.26	61706.89

Обозначение характерных точек границ	Координаты, м (система координат МСК-168 (зона 5))	
	X	Y
886	637358.22	61701.62
887	637358.60	61691.59
888	637360.31	61681.70
889	637364.60	61669.30
890	637376.50	61654.79
891	637384.60	61641.40
892	637380.01	61632.42
893	637370.59	61618.24
894	637366.56	61617.15
895	637359.40	61615.30
896	637345.70	61614.71
897	637330.31	61621.51
898	637321.20	61629.90
899	637309.01	61650.70
900	637302.39	61661.11
901	637298.22	61667.72
902	637295.77	61674.11
903	637292.60	61682.50
904	637283.04	61699.63
905	637273.70	61713.00
906	637261.98	61722.53
907	637255.42	61723.75
908	637245.60	61725.60
909	637230.50	61726.20
910	637216.97	61719.32
911	637205.81	61716.34
912	637196.11	61708.41
913	637190.18	61700.64
914	637185.60	61690.42
915	637186.46	61670.42
916	637187.06	61656.67
917	637192.05	61628.08
918	637193.19	61601.82
919	637194.11	61580.60
920	637188.32	61569.04
921	637184.26	61566.79
922	637181.00	61565.00
923	637173.50	61563.40
924	637163.50	61563.00

Обозначение характерных точек границ	Координаты, м (система координат МСК-168 (зона 5))	
	X	Y
925	637158.30	61567.80
926	637151.70	61575.00
927	637146.31	61583.51
928	637146.14	61587.41
929	637146.00	61591.01
930	637148.12	61599.86
931	637150.30	61608.70
932	637157.50	61615.30
933	637162.10	61625.50
934	637161.70	61634.30
935	637161.44	61639.95
936	637161.31	61643.03
937	637157.20	61651.60
938	637153.04	61660.21
939	637149.16	61660.81
940	637140.40	61662.21
941	637129.98	61658.19
942	637125.61	61656.52
943	637121.10	61653.01
944	637117.10	61649.90
945	637109.91	61642.10
946	637103.14	61633.43
947	637102.79	61632.99
948	637102.60	61632.78
949	637095.60	61625.20
950	637091.50	61621.97
951	637087.12	61618.54
952	637081.85	61616.79
953	637078.50	61615.70
954	637070.70	61617.87
955	637067.02	61618.92
956	637054.13	61627.13
957	637045.51	61633.89
958	637036.00	61641.40
959	637024.50	61644.71
960	637015.71	61642.03
961	637014.61	61641.71
962	637004.86	61635.03
963	637001.45	61630.69

Обозначение характерных точек границ	Координаты, м (система координат МСК-168 (зона 5))	
	X	Y
964	636997.70	61626.00
965	636993.30	61611.99
966	636993.44	61609.22
967	636993.75	61601.99
968	636996.85	61588.35
969	637002.40	61576.06
970	637006.79	61561.21
971	637012.45	61546.43
972	637016.18	61538.18
973	637018.01	61534.10
974	637018.04	61533.24
975	637018.87	61514.14
976	637019.41	61501.34
977	637019.70	61494.10
978	637015.11	61483.90
979	637013.62	61479.92
980	637011.76	61475.00
981	637002.00	61469.61
982	636993.30	61466.70
983	636979.50	61466.10
984	636976.09	61465.17
985	636968.37	61463.11
986	636963.87	61462.27
987	636959.70	61461.50
988	636948.50	61459.80
989	636937.30	61456.80
990	636923.50	61456.20
991	636921.01	61457.30
992	636908.40	61458.03
993	636905.59	61459.72
994	636900.70	61462.70
995	636895.47	61465.37
996	636891.69	61467.32
997	636883.80	61475.74
998	636879.73	61483.08
999	636873.03	61492.82
1000	636868.19	61500.93
1001	636863.60	61508.70
1002	636857.90	61524.70

Обозначение характерных точек границ	Координаты, м (система координат МСК-168 (зона 5))	
	X	Y
1003	636854.80	61538.40
1004	636854.10	61554.60
1005	636844.60	61570.50
1006	636841.50	61584.20
1007	636841.00	61595.40
1008	636838.00	61607.80
1009	636836.27	61613.52
1010	636835.04	61617.67
1011	636828.34	61627.42
1012	636821.60	61638.41
1013	636809.89	61647.91
1014	636798.24	61656.18
1015	636773.20	61655.10
1016	636762.10	61650.90
1017	636754.20	61643.32
1018	636752.47	61641.68
1019	636750.15	61637.20
1020	636747.80	61632.70
1021	636746.07	61630.02
1022	636741.96	61623.71
1023	636742.20	61618.17
1024	636742.40	61612.40
1025	636742.36	61599.92
1026	636742.27	61587.38
1027	636742.85	61573.63
1028	636738.81	61569.95
1029	636735.60	61567.10
1030	636732.38	61565.26
1031	636730.72	61564.34
1032	636726.08	61563.36
1033	636723.30	61562.81
1034	636719.01	61562.59
1035	636713.24	61562.34
1036	636703.01	61566.91
1037	636701.62	61568.49
1038	636692.50	61579.00
1039	636685.70	61590.00
1040	636677.12	61597.82
1041	636676.58	61598.32

Обозначение характерных точек границ	Координаты, м (система координат МСК-168 (зона 5))	
	X	Y
1042	636668.70	61606.80
1043	636658.50	61610.10
1044	636649.60	61613.50
1045	636639.50	61615.50
1046	636635.60	61619.05
1047	636632.92	61621.51
1048	636622.53	61629.81
1049	636617.12	61633.76
1050	636609.61	61639.30
1051	636601.90	61644.00
1052	636594.21	61647.40
1053	636585.40	61648.30
1054	636578.54	61647.96
1055	636575.35	61647.82
1056	636569.52	61645.60
1057	636564.20	61643.60
1058	636555.72	61637.76
1059	636554.49	61636.90
1060	636547.14	61632.83
1061	636540.45	61630.86
1062	636537.20	61629.90
1063	636524.80	61626.90
1064	636518.24	61625.62
1065	636516.11	61625.22
1066	636509.48	61624.93
1067	636506.10	61624.81
1068	636501.29	61626.68
1069	636494.62	61629.30
1070	636484.45	61632.62
1071	636472.85	61639.65
1072	636470.39	61640.74
1073	636460.10	61645.41
1074	636449.27	61655.25
1075	636447.00	61657.32
1076	636443.42	61659.38
1077	636432.90	61665.49
1078	636426.03	61671.72
1079	636422.40	61675.04
1080	636415.77	61678.29

Обозначение характерных точек границ	Координаты, м (система координат МСК-168 (зона 5))	
	X	Y
1081	636408.30	61682.00
1082	636402.83	61685.27
1083	636400.58	61686.63
1084	636393.01	61687.80
1085	636388.01	61688.60
1086	636362.80	61691.30
1087	636353.90	61693.41
1088	636351.00	61701.99
1089	636350.70	61709.50
1090	636350.41	61717.00
1091	636357.70	61721.11
1092	636362.90	61722.82
1093	636366.37	61723.97
1094	636370.93	61724.83
1095	636383.80	61727.20
1096	636398.80	61729.11
1097	636407.34	61732.41
1098	636409.86	61733.37
1099	636422.32	61735.16
1100	636429.61	61740.49
1101	636435.71	61744.50
1102	636442.63	61758.58
1103	636444.20	61764.76
1104	636445.90	61771.30
1105	636447.60	61777.36
1106	636449.13	61782.67
1107	636450.74	61791.38
1108	636452.20	61799.10
1109	636451.83	61806.92
1110	636451.53	61814.07
1111	636451.16	61822.53
1112	636450.80	61831.60
1113	636447.29	61837.85
1114	636445.34	61841.37
1115	636442.79	61848.04
1116	636441.10	61852.50
1117	636437.77	61853.94
1118	636435.97	61854.74
1119	636431.07	61857.39

Обозначение характерных точек границ	Координаты, м (система координат МСК-168 (зона 5))	
	X	Y
1120	636429.55	61858.22
1121	636421.98	61859.14
1122	636415.89	61855.13
1123	636410.74	61850.63
1124	636409.85	61849.85
1125	636402.66	61842.03
1126	636399.37	61837.73
1127	636396.70	61834.31
1128	636393.73	61827.58
1129	636393.29	61826.59
1130	636393.99	61810.34
1131	636393.22	61805.39
1132	636392.00	61797.70
1133	636392.40	61789.00
1134	636388.80	61785.10
1135	636382.69	61782.29
1136	636377.69	61783.48
1137	636373.78	61784.42
1138	636362.41	61786.43
1139	636350.70	61796.00
1140	636348.97	61799.07
1141	636346.63	61803.29
1142	636345.39	61811.27
1143	636344.90	61814.50
1144	636344.40	61827.00
1145	636345.20	61837.10
1146	636349.80	61847.30
1147	636354.40	61856.20
1148	636362.92	61861.61
1149	636369.10	61863.09
1150	636378.80	61872.30
1151	636383.60	61877.50
1152	636387.00	61885.19
1153	636386.62	61893.93
1154	636378.50	61908.60
1155	636369.54	61912.00
1156	636361.87	61915.42
1157	636359.46	61916.11
1158	636354.31	61917.60

Обозначение характерных точек границ	Координаты, м (система координат МСК-168 (зона 5))	
	X	Y
1159	636351.02	61921.53
1160	636350.28	61922.44
1161	636345.15	61925.22
1162	636343.90	61925.90
1163	636343.65	61930.51
1164	636343.53	61933.42
1165	636344.75	61936.87
1166	636345.80	61939.80
1167	636350.50	61947.51
1168	636355.84	61951.43
1169	636357.74	61952.82
1170	636362.42	61957.28
1171	636367.40	61962.00
1172	636375.81	61971.10
1173	636380.50	61978.90
1174	636381.53	61984.09
1175	636382.52	61988.97
1176	636381.93	62002.71
1177	636381.35	62016.46
1178	636381.15	62020.78
1179	636381.00	62025.21
1180	636380.25	62028.11
1181	636379.44	62031.41
1182	636372.50	62035.61
1183	636371.70	62036.10
1184	636368.83	62035.13
1185	636363.05	62033.21
1186	636358.10	62031.74
1187	636353.31	62026.53
1188	636344.70	62022.40
1189	636334.80	62019.50
1190	636328.60	62018.00
1191	636320.90	62021.40
1192	636313.40	62022.30
1193	636313.17	62026.59
1194	636313.03	62029.80
1195	636312.82	62034.79
1196	636312.77	62036.03
1197	636312.70	62038.59

Обозначение характерных точек границ	Координаты, м (система координат МСК-168 (зона 5))	
	X	Y
1198	636314.74	62040.49
1199	636321.10	62046.40
1200	636324.26	62049.19
1201	636327.14	62051.70
1202	636334.44	62057.03
1203	636334.22	62062.02
1204	636334.14	62063.83
1205	636334.00	62068.29
1206	636331.10	62076.91
1207	636319.69	62078.94
1208	636315.67	62078.09
1209	636312.20	62077.41
1210	636301.10	62074.40
1211	636293.70	62071.60
1212	636288.80	62067.60
1213	636286.16	62065.40
1214	636283.99	62063.62
1215	636271.62	62059.32
1216	636266.26	62058.01
1217	636265.40	62057.79
1218	636265.32	62057.80
1219	636259.17	62057.52
1220	636257.87	62058.70
1221	636253.93	62062.32
1222	636253.61	62069.82
1223	636253.92	62071.81
1224	636254.60	62076.11
1225	636256.80	62083.70
1226	636260.20	62091.40
1227	636267.35	62100.48
1228	636274.43	62110.81
1229	636276.60	62118.39
1230	636275.80	62137.20
1231	636270.20	62150.70
1232	636267.65	62152.70
1233	636261.10	62157.81
1234	636258.08	62159.37
1235	636252.10	62162.50
1236	636247.00	62166.00

Обозначение характерных точек границ	Координаты, м (система координат МСК-168 (зона 5))	
	X	Y
1237	636239.20	62170.70
1238	636222.80	62172.50
1239	636212.70	62175.80
1240	636201.30	62177.80
1241	636182.35	62180.73
1242	636170.97	62182.73
1243	636166.55	62182.54
1244	636162.20	62182.41
1245	636157.04	62185.90
1246	636151.82	62190.69
1247	636149.00	62198.11
1248	636148.70	62205.60
1249	636151.33	62218.56
1250	636152.82	62225.80
1251	636154.94	62234.66
1252	636157.10	62243.50
1253	636156.77	62250.48
1254	636156.53	62256.02
1255	636154.70	62268.49
1256	636145.80	62273.10
1257	636131.98	62272.50
1258	636123.44	62267.11
1259	636111.00	62264.10
1260	636094.81	62263.40
1261	636086.13	62263.00
1262	636086.00	62262.99
1263	636085.39	62263.22
1264	636079.61	62265.22
1265	636073.26	62270.22
1266	636070.52	62272.39
1267	636069.24	62275.06
1268	636066.40	62281.00
1269	636066.36	62281.86
1270	636066.02	62289.69
1271	636069.63	62296.89
1272	636071.80	62301.19
1273	636074.00	62305.10
1274	636077.62	62311.49
1275	636077.14	62322.74

Обозначение характерных точек границ	Координаты, м (система координат МСК-168 (зона 5))	
	X	Y
1276	636075.62	62328.95
1277	636069.08	62334.92
1278	636065.45	62335.66
1279	636059.00	62336.99
1280	636050.30	62335.41
1281	636032.80	62332.09
1282	636020.58	62325.31
1283	636012.44	62323.39
1284	635994.50	62319.20
1285	635989.67	62318.42
1286	635983.29	62317.44
1287	635978.49	62316.63
1288	635973.30	62315.80
1289	635968.30	62316.80
1290	635961.90	62320.31
1291	635961.53	62327.77
1292	635961.10	62337.78
1293	635964.41	62347.92
1294	635972.90	62355.80
1295	635983.80	62363.80
1296	635991.10	62369.10
1297	635993.88	62371.55
1298	635997.15	62374.40
1299	636004.13	62379.85
1300	636005.64	62381.03
1301	636009.10	62388.69
1302	636004.90	62398.50
1303	636004.50	62407.30
1304	635996.61	62415.71
1305	635985.02	62422.74
1306	635972.40	62424.70
1307	635964.73	62428.12
1308	635953.60	62423.90
1309	635942.80	62420.98
1310	635942.46	62420.89
1311	635938.73	62418.17
1312	635935.20	62415.60
1313	635932.07	62413.66
1314	635924.16	62408.83

Обозначение характерных точек границ	Координаты, м (система координат МСК-168 (зона 5))	
	X	Y
1315	635910.66	62401.99
1316	635909.23	62401.45
1317	635899.60	62397.80
1318	635894.60	62396.30
1319	635883.32	62395.80
1320	635873.20	62397.90
1321	635861.90	62397.40
1322	635855.50	62400.90
1323	635846.54	62405.48
1324	635842.47	62412.10
1325	635839.80	62416.50
1326	635839.30	62429.00
1327	635841.30	62440.30
1328	635844.75	62447.04
1329	635845.91	62449.29
1330	635850.43	62451.98
1331	635861.80	62458.70
1332	635875.00	62471.80
1333	635884.70	62481.00
1334	635888.10	62489.89
1335	635891.50	62497.60
1336	635891.28	62502.54
1337	635891.11	62506.34
1338	635887.07	62512.74
1339	635885.72	62514.89
1340	635877.83	62523.31
1341	635872.43	62528.25
1342	635871.30	62529.30
1343	635867.16	62530.28
1344	635853.57	62533.53
1345	635849.02	62534.34
1346	635842.20	62535.60
1347	635832.09	62535.11
1348	635829.66	62535.00
1349	635817.20	62534.50
1350	635808.17	62534.07
1351	635802.13	62533.81
1352	635796.10	62527.30
1353	635788.80	62522.00

Обозначение характерных точек границ	Координаты, м (система координат МСК-168 (зона 5))	
	X	Y
1354	635785.40	62514.31
1355	635785.21	62513.93
1356	635781.90	62507.90
1357	635772.40	62495.01
1358	635764.00	62487.10
1359	635757.90	62483.10
1360	635752.36	62481.23
1361	635749.27	62480.21
1362	635744.18	62481.23
1363	635739.81	62483.17
1364	635739.10	62483.50
1365	635738.71	62492.30
1366	635738.56	62495.43
1367	635738.32	62501.02
1368	635737.61	62517.26
1369	635737.47	62520.61
1370	635737.00	62532.30
1371	635736.40	62546.00
1372	635735.90	62557.30
1373	635735.36	62569.55
1374	635735.30	62571.03
1375	635733.46	62576.32
1376	635731.01	62583.40
1377	635721.81	62593.00
1378	635712.80	62598.90
1379	635702.61	62602.20
1380	635691.50	62598.00
1381	635686.87	62596.19
1382	635684.08	62595.13
1383	635679.35	62588.65
1384	635673.68	62574.64
1385	635666.65	62563.06
1386	635662.59	62546.66
1387	635661.30	62541.50
1388	635654.40	62526.20
1389	635650.18	62520.62
1390	635648.51	62518.43
1391	635644.03	62514.36
1392	635641.30	62511.90

Обозначение характерных точек границ	Координаты, м (система координат МСК-168 (зона 5))	
	X	Y
1393	635634.87	62510.87
1394	635630.06	62510.12
1395	635620.09	62508.44
1396	635610.09	62508.01
1397	635606.10	62512.85
1398	635602.13	62517.69
1399	635595.33	62529.92
1400	635595.15	62534.17
1401	635594.90	62541.20
1402	635597.25	62551.73
1403	635598.01	62555.08
1404	635604.71	62574.17
1405	635610.33	62589.44
1406	635609.91	62599.32
1407	635609.30	62614.40
1408	635606.18	62619.95
1409	635603.81	62624.22
1410	635597.63	62627.79
1411	635589.71	62632.41
1412	635581.91	62638.31
1413	635566.50	62645.20
1414	635557.60	62649.80
1415	635548.42	62658.19
1416	635548.03	62666.90
1417	635547.87	62670.63
1418	635547.70	62675.70
1419	635551.11	62683.31
1420	635560.54	62690.56
1421	635563.24	62692.62
1422	635571.63	62701.75
1423	635577.06	62705.48
1424	635581.41	62708.40
1425	635583.75	62712.09
1426	635587.24	62717.46
1427	635589.33	62727.56
1428	635589.06	62733.69
1429	635588.90	62737.60
1430	635584.19	62742.93
1431	635578.33	62749.63

Обозначение характерных точек границ	Координаты, м (система координат МСК-168 (зона 5))	
	X	Y
1432	635571.82	62755.61
1433	635558.04	62755.02
1434	635541.75	62754.32
1435	635534.46	62748.99
1436	635529.74	62747.31
1437	635518.40	62743.30
1438	635516.61	62742.06
1439	635508.65	62736.61
1440	635499.24	62728.20
1441	635495.40	62724.80
1442	635490.78	62721.94
1443	635484.37	62718.01
1444	635473.28	62713.80
1445	635462.10	62712.09
1446	635453.30	62711.70
1447	635447.49	62711.95
1448	635439.46	62712.33
1449	635433.20	62713.30
1450	635427.49	62719.52
1451	635426.60	62720.51
1452	635426.30	62726.85
1453	635426.04	62733.05
1454	635430.60	62743.26
1455	635436.74	62751.90
1456	635438.90	62754.91
1457	635442.61	62756.30
1458	635446.43	62759.11
1459	635453.53	62764.29
1460	635461.97	62772.17
1461	635462.00	62772.20
1462	635464.72	62776.47
1463	635470.19	62785.05
1464	635470.23	62785.23
1465	635472.30	62795.21
1466	635469.30	62806.30
1467	635457.72	62812.09
1468	635456.80	62812.94
1469	635451.20	62818.10
1470	635441.70	62818.69

Обозначение характерных точек границ	Координаты, м (система координат МСК-168 (зона 5))	
	X	Y
1471	635439.89	62818.81
1472	635437.54	62819.29
1473	635429.80	62820.90
1474	635421.00	62820.51
1475	635402.20	62819.70
1476	635386.01	62819.00
1477	635381.27	62819.45
1478	635368.31	62820.74
1479	635357.95	62823.08
1480	635354.40	62823.90
1481	635348.22	62828.72
1482	635345.30	62831.01
1483	635345.00	62838.50
1484	635344.50	62849.80
1485	635354.12	62858.96
1486	635368.93	62864.60
1487	635383.75	62870.25
1488	635399.90	62873.45
1489	635402.03	62882.32
1490	635397.91	62890.91
1491	635386.42	62895.41
1492	635378.80	62897.60
1493	635368.80	62897.20
1494	635354.97	62898.85
1495	635353.69	62899.02
1496	635342.20	62902.30
1497	635337.81	62904.54
1498	635333.24	62906.90
1499	635328.18	62911.54
1500	635326.71	62912.88
1501	635326.20	62915.63
1502	635325.10	62921.60
1503	635324.70	62931.60
1504	635331.83	62942.82
1505	635332.88	62944.47
1506	635338.13	62948.43
1507	635348.70	62956.40
1508	635364.14	62966.15
1509	635365.76	62967.17

Обозначение характерных точек границ	Координаты, м (система координат МСК-168 (зона 5))	
	X	Y
1510	635372.17	62969.21
1511	635379.40	62971.51
1512	635390.50	62974.50
1513	635390.59	62974.53
1514	635404.14	62978.85
1515	635416.44	62984.39
1516	635421.23	62989.60
1517	635421.05	62993.75
1518	635420.80	63000.90
1519	635415.40	63009.40
1520	635410.75	63012.76
1521	635408.90	63014.12
1522	635397.40	63018.64
1523	635378.73	63019.69
1524	635359.70	63020.80
1525	635345.90	63020.20
1526	635343.16	63022.27
1527	635338.13	63026.10
1528	635331.70	63030.79
1529	635328.44	63037.95
1530	635326.11	63043.12
1531	635322.61	63053.16
1532	635321.80	63055.50
1533	635318.83	63066.59
1534	635316.71	63086.55
1535	635316.59	63089.35
1536	635316.00	63104.09
1537	635311.80	63113.90
1538	635309.16	63121.73
1539	635308.89	63122.54
1540	635304.65	63126.42
1541	635301.10	63129.70
1542	635296.48	63133.91
1543	635293.23	63136.90
1544	635283.10	63139.00
1545	635279.40	63137.55
1546	635275.70	63136.14
1547	635266.98	63134.51
1548	635262.26	63128.05

Обозначение характерных точек границ	Координаты, м (система координат МСК-168 (зона 5))	
	X	Y
1549	635262.58	63120.25
1550	635262.80	63114.30
1551	635260.53	63104.12
1552	635259.69	63100.39
1553	635257.85	63094.94
1554	635254.10	63083.90
1555	635251.80	63078.69
1556	635247.25	63068.53
1557	635243.44	63063.55
1558	635241.30	63060.79
1559	635230.60	63047.80
1560	635222.52	63045.08
1561	635213.28	63042.02
1562	635194.49	63041.21
1563	635179.41	63041.82
1564	635168.04	63043.81
1565	635162.82	63048.61
1566	635156.34	63053.33
1567	635152.53	63054.43
1568	635151.84	63057.69
1569	635151.00	63061.90
1570	635150.40	63075.61
1571	635152.40	63087.01
1572	635157.00	63097.20
1573	635162.90	63106.20
1574	635166.30	63113.90
1575	635169.70	63121.50
1576	635176.90	63130.60
1577	635185.30	63138.50
1578	635187.85	63141.77
1579	635192.43	63147.58
1580	635199.64	63154.33
1581	635200.90	63155.50
1582	635201.83	63158.86
1583	635203.05	63163.07
1584	635211.48	63170.95
1585	635213.97	63175.32
1586	635217.30	63181.20
1587	635218.08	63182.73

Обозначение характерных точек границ	Координаты, м (система координат МСК-168 (зона 5))	
	X	Y
1588	635221.94	63190.18
1589	635225.40	63197.93
1590	635227.70	63203.00
1591	635227.30	63211.70
1592	635224.38	63214.81
1593	635219.39	63220.13
1594	635215.52	63222.96
1595	635212.90	63224.90
1596	635209.27	63225.23
1597	635204.10	63225.74
1598	635194.08	63225.31
1599	635187.33	63219.01
1600	635185.60	63217.40
1601	635177.20	63209.60
1602	635170.00	63201.70
1603	635166.60	63194.10
1604	635164.35	63187.70
1605	635164.65	63180.78
1606	635164.80	63176.40
1607	635163.63	63173.47
1608	635159.16	63162.43
1609	635159.35	63158.07
1610	635159.50	63153.69
1611	635155.46	63150.34
1612	635154.70	63149.71
1613	635150.06	63140.75
1614	635142.66	63137.93
1615	635132.60	63138.74
1616	635127.60	63142.55
1617	635124.80	63144.71
1618	635122.50	63147.31
1619	635119.53	63150.69
1620	635116.06	63157.92
1621	635115.40	63159.30
1622	635111.30	63167.90
1623	635109.49	63172.53
1624	635108.44	63175.27
1625	635106.83	63177.04
1626	635101.90	63182.50

Обозначение характерных точек границ	Координаты, м (система координат МСК-168 (зона 5))	
	X	Y
1627	635092.80	63188.39
1628	635083.67	63191.96
1629	635081.34	63192.89
1630	635078.43	63194.65
1631	635073.60	63197.60
1632	635065.96	63198.74
1633	635060.99	63199.52
1634	635051.25	63201.33
1635	635044.50	63202.60
1636	635035.98	63203.02
1637	635018.15	63203.94
1638	635005.01	63204.38
1639	635001.80	63204.50
1640	634998.60	63204.35
1641	634986.80	63203.84
1642	634981.85	63203.62
1643	634975.50	63203.40
1644	634968.10	63201.80
1645	634961.90	63200.29
1646	634959.04	63199.18
1647	634954.46	63197.43
1648	634951.68	63195.16
1649	634949.60	63193.51
1650	634946.43	63189.10
1651	634944.89	63187.00
1652	634945.20	63179.50
1653	634945.68	63168.25
1654	634948.96	63150.85
1655	634961.56	63120.07
1656	634964.24	63107.45
1657	634964.70	63105.20
1658	634965.01	63097.70
1659	634959.37	63087.70
1660	634957.00	63079.80
1661	634952.30	63072.11
1662	634949.07	63068.53
1663	634947.55	63066.87
1664	634942.88	63059.19
1665	634928.00	63054.80

Обозначение характерных точек границ	Координаты, м (система координат МСК-168 (зона 5))	
	X	Y
1666	634922.35	63054.52
1667	634917.98	63054.33
1668	634908.58	63053.92
1669	634903.00	63053.70
1670	634892.61	63060.80
1671	634882.51	63064.10
1672	634876.48	63069.53
1673	634873.30	63072.44
1674	634868.67	63080.10
1675	634865.20	63085.90
1676	634853.60	63094.10
1677	634845.60	63105.10
1678	634840.21	63112.41
1679	634827.30	63120.60
1680	634817.10	63126.40
1681	634806.80	63132.20
1682	634797.72	63137.31
1683	634796.47	63138.02
1684	634794.59	63138.25
1685	634788.90	63139.00
1686	634783.53	63138.72
1687	634781.41	63138.63
1688	634774.54	63138.32
1689	634771.40	63138.20
1690	634760.20	63136.50
1691	634750.54	63132.33
1692	634724.45	63121.14
1693	634718.56	63119.56
1694	634713.30	63118.20
1695	634704.19	63117.76
1696	634697.02	63117.45
1697	634664.25	63121.04
1698	634650.30	63120.44
1699	634646.70	63120.30
1700	634641.97	63119.02
1701	634635.56	63117.31
1702	634629.36	63114.94
1703	634628.16	63114.48
1704	634623.37	63109.26

Обозначение характерных точек границ	Координаты, м (система координат МСК-168 (зона 5))	
	X	Y
1705	634623.75	63100.52
1706	634623.91	63096.76
1707	634624.34	63095.64
1708	634626.70	63089.40
1709	634628.74	63086.81
1710	634633.37	63080.89
1711	634641.15	63074.96
1712	634650.24	63064.29
1713	634650.40	63064.10
1714	634651.34	63062.41
1715	634657.20	63051.85
1716	634657.24	63051.17
1717	634657.61	63041.91
1718	634656.27	63037.10
1719	634655.47	63034.28
1720	634653.33	63032.70
1721	634648.16	63028.92
1722	634641.85	63028.65
1723	634635.60	63028.40
1724	634614.20	63030.00
1725	634607.22	63032.79
1726	634600.21	63035.62
1727	634594.32	63036.54
1728	634587.60	63037.60
1729	634582.98	63039.19
1730	634574.84	63042.04
1731	634561.45	63045.86
1732	634559.60	63046.40
1733	634545.60	63050.80
1734	634543.12	63051.43
1735	634532.94	63054.01
1736	634529.43	63054.26
1737	634521.61	63054.80
1738	634514.10	63054.50
1739	634509.94	63051.71
1740	634508.01	63050.43
1741	634501.60	63042.29
1742	634500.87	63041.37
1743	634500.16	63040.10

Обозначение характерных точек границ	Координаты, м (система координат МСК-168 (зона 5))	
	X	Y
1744	634495.00	63031.10
1745	634494.20	63020.99
1746	634494.41	63016.59
1747	634494.76	63008.53
1748	634495.25	62997.28
1749	634495.68	62987.27
1750	634494.66	62985.00
1751	634491.10	62977.11
1752	634490.22	62974.55
1753	634488.88	62970.68
1754	634484.19	62963.00
1755	634461.90	62955.79
1756	634445.91	62948.81
1757	634431.00	62945.71
1758	634414.18	62940.69
1759	634411.17	62939.81
1760	634385.26	62929.91
1761	634375.99	62928.13
1762	634351.70	62923.50
1763	634337.90	62922.90
1764	634331.12	62925.42
1765	634328.98	62926.22
1766	634326.84	62926.92
1767	634318.80	62929.60
1768	634311.00	62935.50
1769	634309.14	62936.70
1770	634301.98	62941.34
1771	634300.04	62943.83
1772	634295.40	62949.80
1773	634289.71	62959.01
1774	634288.60	62960.81
1775	634278.82	62984.18
1776	634272.97	63000.38
1777	634271.69	63003.92
1778	634271.64	63004.01
1779	634263.50	63019.90
1780	634259.59	63028.77
1781	634256.52	63035.83
1782	634253.64	63044.48

Обозначение характерных точек границ	Координаты, м (система координат МСК-168 (зона 5))	
	X	Y
1783	634246.74	63059.21
1784	634242.76	63068.55
1785	634238.40	63078.90
1786	634234.21	63088.70
1787	634230.00	63098.60
1788	634227.49	63102.35
1789	634221.94	63110.74
1790	634217.91	63116.82
1791	634212.52	63125.37
1792	634207.14	63133.90
1793	634201.81	63141.19
1794	634196.42	63149.72
1795	634191.49	63156.03
1796	634189.80	63158.20
1797	634186.90	63166.90
1798	634186.88	63167.02
1799	634185.30	63175.60
1800	634185.00	63183.10
1801	634183.75	63187.92
1802	634183.43	63189.25
1803	634183.21	63194.22
1804	634183.65	63195.23
1805	634185.52	63199.35
1806	634187.79	63204.46
1807	634191.01	63205.14
1808	634195.31	63205.99
1809	634204.00	63206.40
1810	634206.90	63204.97
1811	634215.55	63200.65
1812	634221.91	63198.58
1813	634225.70	63197.30
1814	634230.63	63195.92
1815	634237.16	63194.06
1816	634241.05	63193.59
1817	634244.71	63193.10
1818	634253.50	63193.50
1819	634255.47	63195.14
1820	634258.34	63197.48
1821	634258.79	63201.20

Обозначение характерных точек границ	Координаты, м (система координат МСК-168 (зона 5))	
	X	Y
1822	634259.30	63205.00
1823	634259.11	63208.61
1824	634258.94	63212.54
1825	634257.32	63214.75
1826	634256.30	63216.20
1827	634254.95	63222.45
1828	634254.70	63223.63
1829	634251.83	63227.80
1830	634248.00	63233.40
1831	634238.90	63240.50
1832	634235.39	63242.62
1833	634227.33	63247.50
1834	634225.96	63247.78
1835	634217.20	63249.60
1836	634208.66	63252.56
1837	634204.47	63254.03
1838	634201.60	63255.16
1839	634193.00	63258.60
1840	634186.60	63260.80
1841	634180.10	63266.80
1842	634175.96	63270.54
1843	634174.87	63271.54
1844	634169.53	63278.84
1845	634169.21	63286.33
1846	634169.09	63289.14
1847	634168.91	63293.79
1848	634171.10	63301.40
1849	634175.66	63304.47
1850	634177.17	63305.46
1851	634187.18	63305.89
1852	634197.47	63300.06
1853	634207.36	63292.32
1854	634215.60	63285.80
1855	634229.59	63276.76
1856	634233.71	63274.08
1857	634246.39	63270.88
1858	634260.16	63271.47
1859	634267.67	63271.78
1860	634269.80	63280.64

Обозначение характерных точек границ	Координаты, м (система координат МСК-168 (зона 5))	
	X	Y
1861	634269.77	63281.24
1862	634269.50	63288.10
1863	634268.81	63289.34
1864	634265.40	63295.50
1865	634259.27	63301.90
1866	634256.20	63305.10
1867	634254.29	63305.96
1868	634246.00	63309.70
1869	634233.20	63315.40
1870	634222.91	63319.99
1871	634216.32	63328.44
1872	634212.13	63338.29
1873	634213.35	63342.00
1874	634215.51	63348.40
1875	634221.30	63358.70
1876	634228.98	63360.77
1877	634232.44	63361.69
1878	634254.98	63362.66
1879	634268.74	63363.26
1880	634279.90	63366.25
1881	634291.10	63369.20
1882	634303.00	63383.50
1883	634307.60	63393.81
1884	634307.00	63407.50
1885	634297.81	63415.90
1886	634288.81	63421.80
1887	634273.41	63429.90
1888	634255.60	63435.41
1889	634241.71	63437.30
1890	634233.34	63441.45
1891	634230.19	63443.02
1892	634221.31	63445.14
1893	634214.45	63449.02
1894	634211.00	63451.00
1895	634208.70	63453.10
1896	634203.20	63458.13
1897	634199.53	63463.94
1898	634197.81	63466.69
1899	634197.58	63467.88

Обозначение характерных точек границ	Координаты, м (система координат МСК-168 (зона 5))	
	X	Y
1900	634196.20	63475.40
1901	634196.49	63475.93
1902	634199.70	63481.80
1903	634203.68	63487.13
1904	634210.34	63496.03
1905	634210.65	63496.19
1906	634226.30	63504.20
1907	634243.41	63513.70
1908	634243.87	63514.03
1909	634256.84	63523.07
1910	634271.48	63532.46
1911	634284.72	63545.57
1912	634293.21	63552.20
1913	634293.65	63556.60
1914	634294.10	63561.00
1915	634293.70	63571.00
1916	634291.22	63580.92
1917	634290.62	63583.40
1918	634281.41	63593.03
1919	634269.93	63597.54
1920	634256.93	63608.24
1921	634247.67	63617.66
1922	634245.10	63620.30
1923	634238.49	63628.05
1924	634235.89	63631.12
1925	634235.49	63631.83
1926	634230.43	63640.92
1927	634224.99	63647.88
1928	634223.80	63649.40
1929	634221.96	63653.08
1930	634218.30	63660.44
1931	634215.42	63669.09
1932	634215.10	63676.60
1933	634222.44	63680.66
1934	634227.16	63681.65
1935	634229.90	63682.20
1936	634236.17	63682.49
1937	634245.03	63680.39
1938	634246.15	63679.74

Обозначение характерных точек границ	Координаты, м (система координат МСК-168 (зона 5))	
	X	Y
1939	634263.05	63669.88
1940	634271.00	63667.22
1941	634279.60	63664.30
1942	634284.57	63665.27
1943	634288.30	63665.97
1944	634289.25	63669.27
1945	634291.60	63677.40
1946	634293.50	63691.20
1947	634296.50	63708.91
1948	634303.40	63724.19
1949	634312.70	63740.90
1950	634324.66	63753.96
1951	634327.45	63756.09
1952	634336.80	63763.20
1953	634345.70	63770.54
1954	634346.50	63771.20
1955	634347.99	63775.81
1956	634349.80	63781.35
1957	634349.77	63781.97
1958	634349.43	63790.10
1959	634346.19	63793.07
1960	634341.60	63797.30
1961	634329.70	63811.80
1962	634324.40	63819.10
1963	634324.14	63823.88
1964	634324.03	63826.58
1965	634327.41	63835.49
1966	634329.33	63839.78
1967	634332.01	63845.70
1968	634339.20	63853.50
1969	634352.07	63862.53
1970	634352.56	63862.87
1971	634363.62	63868.36
1972	634363.24	63877.11
1973	634362.81	63887.11
1974	634359.72	63889.94
1975	634353.71	63895.50
1976	634343.20	63906.31
1977	634338.79	63909.74

Обозначение характерных точек границ	Координаты, м (система координат МСК-168 (зона 5))	
	X	Y
1978	634334.10	63913.41
1979	634333.70	63923.39
1980	634333.35	63930.32
1981	634333.22	63933.42
1982	634335.83	63936.26
1983	634341.60	63942.55
1984	634347.60	63949.09
1985	634361.14	63954.66
1986	634373.62	63956.46
1987	634392.29	63959.77
1988	634399.15	63960.70
1989	634406.00	63961.60
1990	634408.57	63962.59
1991	634417.11	63965.85
1992	634426.70	63976.29
1993	634431.23	63987.76
1994	634425.80	63997.60
1995	634420.51	64003.60
1996	634412.46	64004.56
1997	634405.37	64005.42
1998	634392.91	64003.76
1999	634391.71	64003.60
2000	634387.14	64003.12
2001	634370.43	64001.42
2002	634359.15	64000.93
2003	634349.25	63998.00
2004	634342.25	63995.33
2005	634341.90	63995.20
2006	634340.35	63994.73
2007	634331.94	63992.24
2008	634330.98	63993.96
2009	634330.60	63994.71
2010	634319.40	63991.70
2011	634318.98	63991.74
2012	634310.60	63992.60
2013	634304.20	63996.10
2014	634296.20	64007.00
2015	634295.90	64014.50
2016	634299.18	64019.58

Обозначение характерных точек границ	Координаты, м (система координат МСК-168 (зона 5))	
	X	Y
2017	634301.74	64023.51
2018	634308.18	64028.53
2019	634310.20	64030.10
2020	634311.09	64030.70
2021	634316.33	64034.16
2022	634324.95	64038.28
2023	634333.82	64041.12
2024	634338.50	64042.60
2025	634355.90	64047.09
2026	634364.63	64047.51
2027	634370.93	64047.78
2028	634388.41	64049.79
2029	634398.37	64051.48
2030	634405.85	64052.73
2031	634418.30	64054.80
2032	634430.70	64059.10
2033	634441.50	64069.60
2034	634443.94	64071.84
2035	634448.73	64076.18
2036	634450.39	64081.27
2037	634452.10	64086.40
2038	634451.66	64095.64
2039	634451.52	64098.86
2040	634451.50	64098.90
2041	634448.59	64102.07
2042	634444.93	64106.09
2043	634444.58	64106.22
2044	634436.00	64109.50
2045	634429.36	64109.18
2046	634425.99	64109.02
2047	634417.75	64108.12
2048	634407.30	64107.00
2049	634400.55	64106.06
2050	634393.55	64105.12
2051	634381.08	64103.34
2052	634376.10	64102.50
2053	634371.11	64101.70
2054	634366.18	64102.15
2055	634362.30	64102.53

Обозначение характерных точек границ	Координаты, м (система координат МСК-168 (зона 5))	
	X	Y
2056	634359.53	64108.67
2057	634360.40	64117.47
2058	634364.91	64128.90
2059	634367.30	64130.68
2060	634372.23	64134.27
2061	634381.80	64144.70
2062	634390.03	64157.57
2063	634394.79	64166.59
2064	634398.20	64173.00
2065	634397.77	64181.63
2066	634397.71	64182.96
2067	634397.12	64196.71
2068	634395.42	64203.66
2069	634394.11	64209.10
2070	634382.30	64221.10
2071	634379.23	64224.83
2072	634374.33	64230.79
2073	634368.84	64241.83
2074	634368.68	64245.43
2075	634368.60	64248.10
2076	634372.43	64256.71
2077	634374.29	64260.85
2078	634381.59	64266.19
2079	634384.21	64268.17
2080	634397.41	64278.09
2081	634414.30	64293.91
2082	634418.70	64301.71
2083	634420.09	64304.16
2084	634419.60	64316.70
2085	634416.71	64325.30
2086	634412.80	64333.86
2087	634411.12	64337.59
2088	634409.96	64338.66
2089	634399.40	64348.40
2090	634394.94	64351.03
2091	634391.63	64353.03
2092	634382.82	64353.91
2093	634339.87	64360.83
2094	634330.90	64365.44

Обозначение характерных точек границ	Координаты, м (система координат МСК-168 (зона 5))	
	X	Y
2095	634325.20	64369.78
2096	634323.12	64371.38
2097	634323.04	64373.12
2098	634322.90	64377.60
2099	634325.97	64385.84
2100	634326.23	64386.54
2101	634330.90	64395.50
2102	634339.40	64402.09
2103	634346.80	64404.34
2104	634349.25	64405.08
2105	634359.38	64403.00
2106	634373.26	64401.09
2107	634397.21	64398.36
2108	634412.40	64395.27
2109	634422.30	64398.19
2110	634428.24	64405.97
2111	634428.05	64410.33
2112	634427.90	64414.70
2113	634426.95	64420.61
2114	634426.13	64425.93
2115	634421.83	64438.25
2116	634410.33	64449.96
2117	634410.03	64450.27
2118	634402.13	64458.70
2119	634393.04	64465.82
2120	634382.28	64473.70
2121	634380.10	64475.30
2122	634376.11	64478.94
2123	634360.51	64493.23
2124	634347.50	64503.94
2125	634341.72	64508.56
2126	634337.11	64512.30
2127	634333.27	64517.84
2128	634330.42	64521.99
2129	634330.14	64528.52
2130	634330.00	64532.00
2131	634330.32	64532.94
2132	634332.22	64538.35
2133	634334.01	64540.96

Обозначение характерных точек границ	Координаты, м (система координат МСК-168 (зона 5))	
	X	Y
2134	634335.80	64543.50
2135	634339.41	64547.40
2136	634349.20	64551.60
2137	634367.00	64546.10
2138	634368.95	64544.74
2139	634378.65	64537.85
2140	634392.02	64526.73
2141	634393.00	64525.90
2142	634400.19	64520.37
2143	634417.61	64506.97
2144	634429.26	64498.70
2145	634435.00	64497.05
2146	634440.71	64495.39
2147	634443.99	64495.57
2148	634448.19	64495.77
2149	634447.93	64501.84
2150	634447.71	64507.00
2151	634447.08	64509.98
2152	634444.60	64521.90
2153	634435.10	64537.80
2154	634431.11	64541.42
2155	634423.34	64548.55
2156	634410.51	64555.50
2157	634402.70	64562.70
2158	634398.12	64568.89
2159	634397.33	64569.97
2160	634397.19	64573.21
2161	634397.00	64578.70
2162	634399.40	64587.26
2163	634400.23	64590.13
2164	634403.80	64594.01
2165	634411.81	64594.38
2166	634416.34	64594.58
2167	634421.69	64594.33
2168	634430.20	64593.90
2169	634436.90	64592.00
2170	634445.41	64589.58
2171	634462.11	64580.28
2172	634472.29	64576.95

Обозначение характерных точек границ	Координаты, м (система координат МСК-168 (зона 5))	
	X	Y
2173	634483.55	64573.74
2174	634487.50	64572.60
2175	634491.02	64571.96
2176	634503.96	64569.55
2177	634520.30	64569.00
2178	634532.87	64568.31
2179	634532.89	64568.30
2180	634532.90	64568.30
2181	634545.41	64568.79
2182	634555.54	64573.98
2183	634558.89	64575.68
2184	634561.28	64577.63
2185	634568.60	64583.60
2186	634577.00	64592.69
2187	634577.86	64597.10
2188	634579.04	64602.85
2189	634579.53	64608.80
2190	634579.90	64612.90
2191	634579.40	64624.21
2192	634577.55	64631.60
2193	634576.33	64636.56
2194	634571.75	64645.59
2195	634569.48	64650.03
2196	634568.78	64650.89
2197	634557.60	64664.60
2198	634547.40	64667.90
2199	634538.60	64667.50
2200	634475.70	64672.30
2201	634465.16	64673.75
2202	634461.82	64674.20
2203	634452.96	64676.33
2204	634452.91	64676.36
2205	634446.50	64681.09
2206	634442.50	64687.10
2207	634442.15	64694.00
2208	634442.03	64697.14
2209	634441.74	64703.58
2210	634441.60	64707.20
2211	634441.10	64719.60

Обозначение характерных точек границ	Координаты, м (система координат МСК-168 (зона 5))	
	X	Y
2212	634443.05	64724.92
2213	634444.43	64728.56
2214	634450.32	64737.59
2215	634460.06	64744.26
2216	634475.03	64746.16
2217	634496.52	64742.08
2218	634521.78	64738.15
2219	634533.10	64737.39
2220	634536.49	64739.27
2221	634538.01	64740.12
2222	634538.14	64740.26
2223	634542.80	64745.30
2224	634545.35	64748.68
2225	634548.73	64753.10
2226	634550.91	64760.70
2227	634553.04	64769.56
2228	634556.21	64783.48
2229	634556.20	64783.50
2230	634555.80	64793.49
2231	634558.40	64801.54
2232	634559.09	64803.65
2233	634562.58	64810.07
2234	634566.12	64815.20
2235	634568.31	64815.87
2236	634576.04	64818.16
2237	634588.49	64819.94
2238	634593.38	64821.57
2239	634597.20	64822.80
2240	634604.60	64825.60
2241	634609.40	64830.90
2242	634610.45	64834.70
2243	634611.53	64838.47
2244	634611.21	64845.96
2245	634610.98	64847.27
2246	634609.60	64854.70
2247	634604.40	64859.50
2248	634598.10	64859.20
2249	634594.49	64859.62
2250	634590.52	64860.11

Обозначение характерных точек границ	Координаты, м (система координат МСК-168 (зона 5))	
	X	Y
2251	634588.92	64859.71
2252	634584.30	64858.60
2253	634580.72	64857.39
2254	634575.66	64855.71
2255	634565.71	64854.03
2256	634558.09	64856.22
2257	634557.12	64856.65
2258	634553.00	64858.49
2259	634551.40	64865.90
2260	634551.39	64865.94
2261	634551.24	64866.46
2262	634548.50	64875.79
2263	634544.10	64890.69
2264	634543.61	64901.90
2265	634542.78	64907.83
2266	634541.73	64915.63
2267	634537.43	64927.96
2268	634536.55	64930.02
2269	634533.30	64937.80
2270	634525.30	64948.70
2271	634521.35	64951.40
2272	634514.91	64955.80
2273	634507.13	64961.73
2274	634499.19	64963.34
2275	634497.00	64963.80
2276	634485.60	64967.10
2277	634480.12	64967.60
2278	634476.77	64967.93
2279	634474.01	64967.81
2280	634470.50	64967.70
2281	634466.48	64969.83
2282	634464.07	64971.14
2283	634456.34	64975.82
2284	634455.46	64981.95
2285	634454.60	64988.30
2286	634457.60	65005.90
2287	634462.10	65017.40
2288	634462.92	65018.12
2289	634468.12	65022.67

Обозначение характерных точек границ	Координаты, м (система координат МСК-168 (зона 5))	
	X	Y
2290	634475.53	65025.49
2291	634479.82	65025.67
2292	634483.00	65025.80
2293	634490.60	65026.10
2294	634530.90	65021.60
2295	634533.84	65021.76
2296	634540.90	65022.05
2297	634545.29	65022.24
2298	634547.20	65022.30
2299	634559.63	65024.11
2300	634561.76	65025.29
2301	634569.40	65029.50
2302	634569.91	65030.06
2303	634574.22	65034.76
2304	634575.89	65037.19
2305	634577.80	65039.90
2306	634577.40	65048.70
2307	634577.02	65057.06
2308	634577.00	65057.42
2309	634576.70	65059.02
2310	634575.40	65066.10
2311	634570.00	65074.70
2312	634560.90	65083.00
2313	634553.10	65089.00
2314	634544.92	65091.82
2315	634540.34	65093.43
2316	634527.86	65091.63
2317	634516.65	65089.90
2318	634516.09	65089.87
2319	634501.60	65089.30
2320	634486.60	65089.90
2321	634482.21	65093.82
2322	634480.02	65095.83
2323	634477.03	65106.96
2324	634476.64	65116.07
2325	634476.50	65119.50
2326	634477.13	65120.54
2327	634481.20	65127.20
2328	634481.81	65127.73

Обозначение характерных точек границ	Координаты, м (система координат МСК-168 (зона 5))	
	X	Y
2329	634487.24	65132.46
2330	634499.74	65133.00
2331	634509.86	65135.64
2332	634517.10	65137.50
2333	634520.91	65138.16
2334	634537.03	65140.87
2335	634561.75	65149.45
2336	634572.19	65153.01
2337	634582.80	65156.59
2338	634586.94	65162.33
2339	634592.24	65169.56
2340	634591.81	65179.56
2341	634590.01	65192.01
2342	634587.50	65193.64
2343	634581.00	65197.90
2344	634569.50	65202.40
2345	634560.70	65203.30
2346	634549.40	65202.80
2347	634543.10	65202.50
2348	634536.90	65202.23
2349	634525.68	65200.50
2350	634508.15	65199.74
2351	634493.54	65199.12
2352	634493.10	65199.10
2353	634474.40	65198.30
2354	634465.51	65199.20
2355	634451.32	65208.59
2356	634443.35	65219.50
2357	634443.15	65223.78
2358	634443.00	65228.30
2359	634442.60	65237.00
2360	634443.65	65238.54
2361	634446.12	65242.16
2362	634458.19	65242.68
2363	634463.60	65242.90
2364	634468.41	65242.69
2365	634477.47	65242.26
2366	634510.35	65236.17
2367	634521.95	65236.66

Обозначение характерных точек границ	Координаты, м (система координат МСК-168 (зона 5))	
	X	Y
2368	634525.40	65236.80
2369	634531.29	65244.34
2370	634532.50	65245.89
2371	634537.03	65257.35
2372	634536.62	65266.82
2373	634536.60	65267.40
2374	634534.80	65279.80
2375	634523.10	65290.60
2376	634509.91	65304.79
2377	634508.58	65306.23
2378	634498.83	65309.91
2379	634490.70	65313.00
2380	634480.71	65315.37
2381	634472.99	65317.22
2382	634470.12	65318.65
2383	634461.50	65323.00
2384	634455.71	65323.70
2385	634446.32	65324.84
2386	634436.57	65327.62
2387	634431.10	65329.20
2388	634419.60	65332.50
2389	634409.41	65338.29
2390	634394.10	65343.90
2391	634383.80	65349.70
2392	634377.10	65352.32
2393	634372.30	65354.21
2394	634363.32	65358.83
2395	634357.34	65367.38
2396	634354.00	65372.20
2397	634347.12	65380.54
2398	634346.02	65381.88
2399	634345.43	65395.64
2400	634345.00	65405.60
2401	634346.27	65408.48
2402	634348.43	65413.30
2403	634353.31	65416.00
2404	634363.40	65416.40
2405	634373.40	65415.60
2406	634388.60	65412.50

Обозначение характерных точек границ	Координаты, м (система координат МСК-168 (зона 5))	
	X	Y
2407	634401.29	65409.30
2408	634402.30	65408.38
2409	634410.40	65400.90
2410	634422.69	65393.81
2411	634428.44	65390.45
2412	634443.79	65383.60
2413	634444.74	65383.40
2414	634453.90	65381.50
2415	634456.33	65383.41
2416	634462.40	65388.15
2417	634473.40	65394.89
2418	634473.80	65396.09
2419	634479.00	65411.40
2420	634480.53	65424.15
2421	634480.81	65426.52
2422	634479.70	65431.79
2423	634477.70	65441.40
2424	634472.10	65455.00
2425	634459.20	65463.20
2426	634451.40	65469.10
2427	634447.74	65469.54
2428	634436.26	65470.94
2429	634427.54	65469.32
2430	634427.02	65469.08
2431	634415.20	65463.80
2432	634408.03	65461.02
2433	634404.14	65459.54
2434	634395.42	65457.91
2435	634395.45	65457.33
2436	634395.49	65456.70
2437	634389.20	65456.40
2438	634384.10	65458.70
2439	634382.45	65460.56
2440	634378.83	65464.72
2441	634374.80	65470.80
2442	634370.51	65484.40
2443	634364.80	65500.40
2444	634362.00	65511.58
2445	634361.70	65512.83

Обозначение характерных точек границ	Координаты, м (система координат МСК-168 (зона 5))	
	X	Y
2446	634360.46	65518.28
2447	634358.60	65526.50
2448	634350.40	65542.40
2449	634348.56	65549.19
2450	634347.40	65553.53
2451	634344.42	65564.68
2452	634344.21	65569.48
2453	634344.10	65572.20
2454	634343.80	65579.70
2455	634347.20	65588.60
2456	634352.73	65595.91
2457	634353.08	65596.37
2458	634356.82	65595.91
2459	634360.70	65595.40
2460	634366.08	65594.33
2461	634370.77	65593.38
2462	634381.01	65588.80
2463	634391.20	65584.20
2464	634394.05	65584.35
2465	634394.99	65584.39
2466	634398.26	65583.16
2467	634403.90	65581.00
2468	634407.86	65580.41
2469	634416.55	65579.06
2470	634425.14	65583.19
2471	634434.79	65592.37
2472	634450.30	65610.58
2473	634455.49	65617.25
2474	634463.40	65627.40
2475	634471.80	65636.60
2476	634472.71	65641.19
2477	634473.83	65646.66
2478	634473.34	65647.45
2479	634468.50	65655.20
2480	634455.70	65659.69
2481	634451.93	65659.49
2482	634448.20	65659.34
2483	634439.68	65661.76
2484	634433.00	65663.70

Обозначение характерных точек границ	Координаты, м (система координат МСК-168 (зона 5))	
	X	Y
2485	634421.50	65668.20
2486	634409.84	65676.47
2487	634389.93	65701.91
2488	634375.51	65718.61
2489	634370.11	65724.90
2490	634355.50	65744.30
2491	634351.40	65748.01
2492	634345.04	65753.84
2493	634336.68	65760.52
2494	634334.65	65762.17
2495	634334.44	65767.05
2496	634334.30	65770.90
2497	634335.49	65772.91
2498	634336.61	65774.77
2499	634345.37	65775.15
2500	634354.41	65769.27
2501	634358.68	65766.50
2502	634363.40	65763.40
2503	634367.62	65761.13
2504	634369.86	65759.91
2505	634369.89	65759.90
2506	634369.90	65759.90
2507	634376.20	65758.90
2508	634378.54	65762.38
2509	634379.72	65764.10
2510	634382.56	65771.58
2511	634383.10	65773.00
2512	634382.13	65795.51
2513	634385.04	65799.21
2514	634389.30	65804.60
2515	634396.50	65812.40
2516	634405.47	65814.91
2517	634412.56	65816.87
2518	634421.63	65817.26
2519	634425.10	65817.40
2520	634433.14	65820.74
2521	634438.63	65823.00
2522	634444.63	65826.95
2523	634450.80	65831.00

Обозначение характерных точек границ	Координаты, м (система координат МСК-168 (зона 5))	
	X	Y
2524	634457.49	65836.84
2525	634468.97	65846.85
2526	634482.09	65862.45
2527	634492.35	65871.40
2528	634494.20	65873.00
2529	634495.48	65876.72
2530	634498.64	65885.70
2531	634498.10	65898.21
2532	634490.21	65906.64
2533	634484.05	65909.06
2534	634478.70	65911.20
2535	634463.70	65911.80
2536	634454.56	65911.36
2537	634451.14	65911.22
2538	634439.98	65908.23
2539	634427.68	65902.68
2540	634421.35	65899.18
2541	634420.32	65898.61
2542	634409.16	65895.63
2543	634400.46	65894.00
2544	634389.41	65888.51
2545	634386.45	65888.38
2546	634374.40	65887.90
2547	634364.31	65888.70
2548	634352.91	65892.00
2549	634345.00	65900.39
2550	634340.57	65907.38
2551	634339.60	65908.91
2552	634339.59	65909.04
2553	634339.20	65918.90
2554	634340.00	65930.20
2555	634341.55	65938.01
2556	634342.02	65940.32
2557	634342.68	65941.80
2558	634345.50	65948.01
2559	634357.80	65953.50
2560	634367.22	65956.54
2561	634371.37	65957.87
2562	634377.63	65959.41

Обозначение характерных точек границ	Координаты, м (система координат МСК-168 (зона 5))	
	X	Y
2563	634390.00	65962.40
2564	634399.33	65963.69
2565	634403.70	65964.28
2566	634420.84	65973.78
2567	634433.21	65978.09
2568	634435.33	65986.94
2569	634434.84	65998.18
2570	634418.30	66005.00
2571	634414.32	66004.82
2572	634405.73	66004.45
2573	634396.91	66005.31
2574	634391.25	66005.69
2575	634385.60	66006.10
2576	634371.70	66008.00
2577	634361.53	66008.56
2578	634359.14	66008.70
2579	634351.82	66010.61
2580	634342.70	66013.00
2581	634328.70	66017.40
2582	634312.20	66021.70
2583	634299.30	66028.70
2584	634293.93	66033.61
2585	634288.88	66038.23
2586	634277.12	66049.00
2587	634274.19	66053.19
2588	634267.80	66062.40
2589	634258.73	66073.93
2590	634254.49	66079.34
2591	634253.51	66081.53
2592	634249.00	66091.61
2593	634243.81	66105.05
2594	634243.31	66106.40
2595	634242.81	66117.66
2596	634244.49	66119.96
2597	634247.61	66124.10
2598	634253.70	66126.90
2599	634265.10	66123.60
2600	634279.20	66116.70
2601	634297.10	66108.70

Обозначение характерных точек границ	Координаты, м (система координат МСК-168 (зона 5))	
	X	Y
2602	634311.00	66106.80
2603	634316.76	66106.54
2604	634324.83	66106.17
2605	634328.42	66109.41
2606	634332.10	66112.70
2607	634331.80	66120.20
2608	634323.70	66133.70
2609	634317.18	66142.09
2610	634314.34	66145.79
2611	634309.77	66150.74
2612	634299.90	66161.50
2613	634279.10	66178.10
2614	634267.00	66197.60
2615	634257.30	66218.50
2616	634246.81	66228.09
2617	634238.73	66241.49
2618	634223.40	66247.11
2619	634223.31	66247.16
2620	634213.10	66254.20
2621	634201.70	66256.21
2622	634191.00	66256.24
2623	634176.62	66256.34
2624	634162.80	66257.00
2625	634155.11	66261.70
2626	634146.96	66275.10
2627	634146.53	66285.10
2628	634146.32	66290.10
2629	634145.72	66303.86
2630	634148.02	66308.99
2631	634151.50	66316.60
2632	634159.57	66325.47
2633	634164.63	66330.98
2634	634176.38	66341.22
2635	634176.70	66341.50
2636	634176.71	66341.51
2637	634184.94	66354.42
2638	634184.68	66360.61
2639	634184.40	66368.11
2640	634183.80	66381.90

Обозначение характерных точек границ	Координаты, м (система координат МСК-168 (зона 5))	
	X	Y
2641	634180.75	66389.80
2642	634179.52	66392.99
2643	634179.50	66393.00
2644	634168.33	66397.09
2645	634164.21	66398.60
2646	634159.41	66398.38
2647	634146.70	66397.82
2648	634135.43	66397.34
2649	634129.19	66398.45
2650	634124.10	66399.41
2651	634116.35	66400.56
2652	634111.42	66401.32
2653	634105.63	66407.68
2654	634104.85	66408.56
2655	634100.54	66420.90
2656	634095.24	66430.44
2657	634095.11	66430.68
2658	634094.30	66449.44
2659	634093.81	66460.68
2660	634093.66	66464.21
2661	634093.50	66468.19
2662	634090.87	66474.33
2663	634089.30	66478.02
2664	634087.83	66480.40
2665	634082.61	66489.00
2666	634070.99	66496.00
2667	634070.97	66496.02
2668	634058.29	66499.23
2669	634047.09	66497.50
2670	634038.32	66497.12
2671	634022.14	66493.92
2672	634019.93	66493.26
2673	634012.20	66491.00
2674	634001.78	66490.53
2675	633992.21	66490.12
2676	633986.04	66491.38
2677	633972.00	66494.30
2678	633960.60	66496.30
2679	633949.00	66503.30

Обозначение характерных точек границ	Координаты, м (система координат МСК-168 (зона 5))	
	X	Y
2680	633938.70	66510.40
2681	633933.21	66520.18
2682	633932.84	66528.88
2683	633933.81	66535.21
2684	633934.63	66537.03
2685	633937.29	66542.87
2686	633952.12	66547.25
2687	633964.75	66547.80
2688	633974.70	66548.20
2689	633982.90	66549.33
2690	633988.36	66550.07
2691	633997.53	66550.46
2692	634000.90	66550.60
2693	634000.57	66552.97
2694	633999.05	66564.31
2695	633994.90	66572.90
2696	633988.11	66585.14
2697	633984.13	66590.21
2698	633981.50	66593.61
2699	633973.20	66610.80
2700	633972.50	66628.29
2701	633972.00	66639.60
2702	633972.37	66645.57
2703	633972.73	66650.86
2704	633977.31	66661.07
2705	633980.43	66668.03
2706	633981.90	66671.30
2707	633983.11	66673.45
2708	633987.71	66681.56
2709	633992.24	66693.03
2710	633993.80	66703.10
2711	633994.20	66705.64
2712	633989.38	66712.23
2713	633986.20	66716.60
2714	633976.89	66717.00
2715	633972.38	66717.21
2716	633961.22	66714.23
2717	633959.90	66712.59
2718	633952.90	66703.90

Обозначение характерных точек границ	Координаты, м (система координат МСК-168 (зона 5))	
	X	Y
2719	633946.69	66700.06
2720	633941.90	66697.12
2721	633937.88	66689.74
2722	633934.90	66684.29
2723	633933.15	66679.82
2724	633930.39	66672.82
2725	633920.82	66666.52
2726	633918.20	66664.80
2727	633915.61	66664.44
2728	633904.48	66662.95
2729	633897.08	66660.11
2730	633883.20	66662.03
2731	633877.45	66664.90
2732	633871.70	66667.79
2733	633863.80	66676.20
2734	633858.83	66680.74
2735	633853.32	66685.79
2736	633849.13	66695.62
2737	633848.81	66703.13
2738	633853.50	66712.09
2739	633854.06	66715.99
2740	633854.43	66718.41
2741	633864.28	66722.58
2742	633867.21	66724.20
2743	633874.10	66728.00
2744	633877.63	66728.88
2745	633886.49	66731.06
2746	633895.09	66735.18
2747	633905.06	66736.86
2748	633914.92	66741.04
2749	633923.51	66745.17
2750	633934.56	66750.68
2751	633936.60	66762.00
2752	633933.90	66766.90
2753	633933.82	66767.97
2754	633933.81	66768.16
2755	633930.28	66768.01
2756	633930.09	66768.00
2757	633922.41	66770.20

Обозначение характерных точек границ	Координаты, м (система координат МСК-168 (зона 5))	
	X	Y
2758	633921.13	66771.38
2759	633913.05	66771.03
2760	633912.36	66771.00
2761	633906.11	66770.73
2762	633902.90	66770.59
2763	633897.30	66770.40
2764	633890.93	66766.79
2765	633887.55	66764.90
2766	633883.76	66762.42
2767	633881.40	66760.90
2768	633871.48	66759.63
2769	633866.49	66759.01
2770	633862.70	66760.10
2771	633856.24	66763.59
2772	633856.09	66767.12
2773	633856.00	66769.80
2774	633855.70	66776.07
2775	633862.44	66781.34
2776	633864.20	66782.70
2777	633872.70	66789.30
2778	633879.28	66795.70
2779	633883.53	66799.81
2780	633890.88	66803.88
2781	633890.90	66803.90
2782	633898.10	66811.70
2783	633900.64	66817.46
2784	633902.64	66821.93
2785	633901.33	66834.76
2786	633900.50	66843.10
2787	633896.30	66853.00
2788	633882.20	66859.90
2789	633865.80	66861.70
2790	633856.15	66860.51
2791	633849.59	66859.72
2792	633842.06	66856.33
2793	633837.30	66854.20
2794	633834.39	66852.15
2795	633823.89	66844.84
2796	633820.21	66842.31

Обозначение характерных точек границ	Координаты, м (система координат МСК-168 (зона 5))	
	X	Y
2797	633814.10	66838.20
2798	633803.00	66835.20
2799	633789.10	66837.09
2800	633777.42	66846.58
2801	633776.79	66847.87
2802	633773.30	66855.20
2803	633772.90	66865.20
2804	633774.30	66875.30
2805	633775.75	66885.35
2806	633775.42	66892.85
2807	633775.40	66892.88
2808	633775.40	66892.89
2809	633774.64	66894.25
2810	633771.34	66900.19
2811	633768.10	66902.55
2812	633764.91	66904.90
2813	633744.60	66910.30
2814	633728.20	66912.10
2815	633724.42	66913.58
2816	633716.69	66916.62
2817	633710.47	66916.35
2818	633701.70	66916.00
2819	633687.60	66922.90
2820	633669.80	66928.40
2821	633651.90	66936.40
2822	633643.96	66940.94
2823	633637.73	66944.52
2824	633622.23	66955.13
2825	633613.50	66958.18
2826	633609.50	66959.60
2827	633596.80	66964.10
2828	633579.10	66965.80
2829	633568.00	66961.60
2830	633558.00	66959.90
2831	633552.99	66958.37
2832	633548.13	66956.94
2833	633544.06	66954.68
2834	633540.80	66952.88
2835	633540.78	66952.87

Обозначение характерных точек границ	Координаты, м (система координат МСК-168 (зона 5))	
	X	Y
2836	633539.86	66945.32
2837	633540.07	66940.27
2838	633540.20	66936.61
2839	633540.77	66924.18
2840	633540.99	66919.06
2841	633541.37	66910.31
2842	633541.77	66901.06
2843	633541.90	66897.80
2844	633537.30	66887.60
2845	633529.90	66884.80
2846	633527.07	66885.85
2847	633521.00	66888.14
2848	633515.77	66893.47
2849	633509.21	66900.20
2850	633501.10	66913.60
2851	633495.07	66915.61
2852	633484.55	66919.14
2853	633473.12	66922.39
2854	633471.41	66922.90
2855	633461.70	66925.70
2856	633447.60	66932.60
2857	633437.26	66939.92
2858	633435.96	66940.84
2859	633424.31	66950.40
2860	633417.76	66960.17
2861	633416.20	66962.53
2862	633401.09	66970.73
2863	633396.90	66973.00
2864	633390.43	66972.69
2865	633384.41	66972.42
2866	633373.95	66967.72
2867	633372.10	66966.90
2868	633363.60	66960.31
2869	633358.03	66952.93
2870	633357.69	66952.49
2871	633355.96	66948.63
2872	633353.10	66942.30
2873	633353.10	66942.28
2874	633353.48	66933.52

Обозначение характерных точек границ	Координаты, м (система координат МСК-168 (зона 5))	
	X	Y
2875	633350.92	66924.57
2876	633350.20	66922.11
2877	633349.94	66921.76
2878	633344.28	66914.34
2879	633333.17	66910.10
2880	633332.83	66910.07
2881	633318.10	66909.50
2882	633302.80	66916.30
2883	633291.20	66924.61
2884	633280.93	66932.21
2885	633276.89	66935.23
2886	633268.24	66937.71
2887	633265.50	66938.50
2888	633264.68	66938.60
2889	633257.91	66939.42
2890	633242.93	66937.53
2891	633237.60	66936.53
2892	633234.20	66935.90
2893	633224.40	66930.50
2894	633209.70	66923.60
2895	633206.83	66922.73
2896	633199.77	66920.64
2897	633186.20	66916.31
2898	633179.67	66918.74
2899	633168.31	66923.04
2900	633162.60	66929.30
2901	633161.70	66930.30
2902	633156.34	66938.80
2903	633156.02	66946.30
2904	633156.83	66956.35
2905	633158.50	66961.44
2906	633160.20	66966.50
2907	633167.40	66973.11
2908	633184.60	66981.36
2909	633189.16	66983.28
2910	633194.50	66985.49
2911	633203.80	66990.11
2912	633214.12	66995.15
2913	633218.31	66999.15

Обозначение характерных точек границ	Координаты, м (система координат МСК-168 (зона 5))	
	X	Y
2914	633223.80	67004.29
2915	633227.00	67017.00
2916	633226.50	67028.30
2917	633221.47	67032.84
2918	633217.34	67036.62
2919	633203.36	67041.03
2920	633192.62	67044.79
2921	633190.60	67045.50
2922	633181.27	67045.08
2923	633179.39	67045.00
2924	633171.90	67046.02
2925	633165.48	67046.90
2926	633151.99	67053.51
2927	633151.40	67053.81
2928	633150.89	67056.43
2929	633149.74	67062.51
2930	633149.50	67068.09
2931	633149.30	67073.80
2932	633151.01	67092.60
2933	633150.24	67109.54
2934	633150.20	67110.13
2935	633148.83	67115.40
2936	633145.70	67127.50
2937	633137.42	67137.76
2938	633131.11	67145.62
2939	633125.70	67149.96
2940	633120.70	67154.00
2941	633108.00	67157.20
2942	633097.17	67157.67
2943	633094.21	67157.81
2944	633091.88	67157.12
2945	633084.30	67154.90
2946	633077.18	67153.68
2947	633074.35	67153.20
2948	633069.50	67149.24
2949	633059.70	67143.81
2950	633052.57	67134.72
2951	633050.03	67131.41
2952	633046.60	67127.00

Обозначение характерных точек границ	Координаты, м (система координат МСК-168 (зона 5))	
	X	Y
2953	633040.80	67116.69
2954	633040.80	67116.68
2955	633040.81	67116.38
2956	633041.10	67109.20
2957	633041.31	67104.87
2958	633041.39	67102.93
2959	633041.57	67101.95
2960	633043.00	67094.20
2961	633044.97	67089.16
2962	633047.27	67083.15
2963	633062.28	67054.99
2964	633066.56	67042.64
2965	633066.71	67039.10
2966	633066.80	67036.40
2967	633065.29	67033.56
2968	633063.35	67029.99
2969	633059.71	67027.32
2970	633052.96	67027.64
2971	633045.90	67028.00
2972	633035.90	67027.60
2973	633025.70	67030.90
2974	633021.70	67037.00
2975	633018.79	67040.88
2976	633016.33	67044.24
2977	633014.47	67048.60
2978	633012.20	67054.10
2979	633005.40	67065.09
2980	632996.20	67074.69
2981	632992.02	67084.51
2982	632986.49	67090.43
2983	632984.11	67093.00
2984	632976.40	67098.90
2985	632967.49	67101.00
2986	632967.47	67101.00
2987	632957.62	67096.82
2988	632946.67	67088.83
2989	632931.92	67081.93
2990	632929.05	67079.59
2991	632922.20	67074.01

Обозначение характерных точек границ	Координаты, м (система координат МСК-168 (зона 5))	
	X	Y
2992	632917.50	67069.58
2993	632913.80	67066.12
2994	632902.63	67063.14
2995	632892.13	67060.93
2996	632887.70	67060.00
2997	632881.16	67058.22
2998	632876.56	67057.00
2999	632860.56	67050.03
3000	632856.67	67043.20
3001	632854.70	67039.80
3002	632849.82	67035.33
3003	632847.48	67033.20
3004	632843.93	67027.75
3005	632841.60	67024.20
3006	632841.06	67022.06
3007	632838.38	67011.52
3008	632832.93	67002.10
3009	632830.20	66997.40
3010	632824.30	66988.41
3011	632818.42	66979.33
3012	632809.24	66975.83
3013	632807.30	66975.10
3014	632806.44	66974.71
3015	632801.18	66972.34
3016	632795.56	66972.10
3017	632789.90	66971.90
3018	632782.20	66975.30
3019	632770.70	66981.10
3020	632767.26	66984.21
3021	632765.50	66985.82
3022	632765.10	66995.79
3023	632764.50	67009.60
3024	632764.90	67022.53
3025	632765.01	67025.89
3026	632766.93	67039.75
3027	632768.84	67053.61
3028	632773.23	67066.12
3029	632773.30	67066.30
3030	632776.70	67075.20

Обозначение характерных точек границ	Координаты, м (система координат МСК-168 (зона 5))	
	X	Y
3031	632778.33	67095.36
3032	632777.73	67109.10
3033	632769.57	67123.78
3034	632759.02	67135.84
3035	632746.33	67139.06
3036	632736.38	67137.39
3037	632725.21	67134.40
3038	632712.96	67127.59
3039	632702.29	67113.36
3040	632695.42	67098.03
3041	632689.80	67082.77
3042	632685.40	67068.80
3043	632681.15	67051.08
3044	632675.53	67035.81
3045	632670.44	67029.45
3046	632667.20	67025.42
3047	632657.29	67022.49
3048	632649.51	67028.42
3049	632642.82	67038.14
3050	632640.98	67051.85
3051	632636.57	67066.68
3052	632629.82	67077.66
3053	632621.01	67078.55
3054	632611.10	67075.61
3055	632601.46	67066.43
3056	632591.92	67054.87
3057	632591.31	67054.13
3058	632590.73	67053.43
3059	632582.40	67043.06
3060	632579.36	67040.48
3061	632575.72	67037.39
3062	632575.17	67036.94
3063	632574.89	67036.69
3064	632574.50	67036.36
3065	632571.52	67033.83
3066	632551.43	67034.21
3067	632529.76	67042.05
3068	632502.77	67057.16
3069	632489.72	67069.13

Обозначение характерных точек границ	Координаты, м (система координат МСК-168 (зона 5))	
	X	Y
3070	632479.11	67082.45
3071	632465.84	67099.40
3072	632450.98	67123.82
3073	632442.45	67147.25
3074	632436.64	67165.79
3075	632427.11	67182.91
3076	632413.36	67211.12
3077	632400.19	67225.58
3078	632389.75	67235.15
3079	632375.60	67243.32
3080	632361.61	67247.72
3081	632332.17	67261.48
3082	632312.14	67260.62
3083	632296.79	67267.47
3084	632285.53	67266.98
3085	632284.31	67267.65
3086	632272.68	67273.95
3087	632262.45	67278.52
3088	632249.72	67282.98
3089	632236.87	67289.95
3090	632227.84	67295.82
3091	632209.94	67303.80
3092	632195.84	67310.71
3093	632183.05	67316.41
3094	632172.61	67326.00
3095	632158.57	67331.65
3096	632152.13	67337.55
3097	632148.12	67341.22
3098	632132.40	67356.83
3099	632119.51	67365.04
3100	632109.05	67374.61
3101	632093.54	67385.21
3102	632085.66	67393.64
3103	632071.56	67400.55
3104	632058.94	67402.51
3105	632052.56	67404.33
3106	632043.70	67406.86
3107	632032.21	67411.38
3108	632011.80	67419.28

Обозначение характерных точек границ	Координаты, м (система координат МСК-168 (зона 5))	
	X	Y
3109	631996.51	67424.87
3110	631986.22	67430.68
3111	631958.15	67442.01
3112	631944.21	67445.16
3113	631934.14	67445.98
3114	631924.12	67445.55
3115	631915.52	67441.42
3116	631916.06	67428.93
3117	631918.95	67420.27
3118	631923.13	67410.43
3119	631923.31	67406.49
3120	631923.46	67402.94
3121	631923.95	67391.69
3122	631919.27	67383.97
3123	631914.57	67376.25
3124	631908.74	67365.97
3125	631898.94	67360.55
3126	631890.18	67360.18
3127	631886.10	67359.99
3128	631880.16	67359.74
3129	631870.04	67361.80
3130	631862.42	67363.98
3131	631862.11	67371.47
3132	631861.72	67380.24
3133	631863.96	67386.59
3134	631867.38	67394.25
3135	631866.90	67405.51
3136	631864.02	67414.15
3137	631858.53	67425.18
3138	631845.53	67435.90
3139	631836.49	67441.77
3140	631823.49	67452.48
3141	631810.65	67459.44
3142	631799.00	67467.70
3143	631791.33	67471.14
3144	631778.53	67476.85
3145	631772.00	67482.82
3146	631764.17	67490.00
3147	631757.48	67499.74

Обозначение характерных точек границ	Координаты, м (система координат МСК-168 (зона 5))	
	X	Y
3148	631752.05	67509.52
3149	631747.75	67521.85
3150	631742.15	67535.40
3151	631733.99	67550.07
3152	631728.45	67562.36
3153	631721.92	67568.34
3154	631713.92	67579.26
3155	631706.19	67583.94
3156	631697.26	67587.32
3157	631685.78	67591.83
3158	631678.11	67595.26
3159	631669.13	67599.88
3160	631655.85	67616.85
3161	631652.99	67625.49
3162	631648.79	67635.33
3163	631648.25	67647.83
3164	631645.15	67661.48
3165	631641.02	67670.07
3166	631640.64	67678.82
3167	631635.05	67692.35
3168	631624.27	67709.42
3169	631618.94	67716.71
3170	631607.20	67727.48
3171	631595.93	67726.99
3172	631587.16	67726.61
3173	631578.40	67726.24
3174	631572.08	67727.21
3175	631564.57	67726.89
3176	631559.35	67731.67
3177	631559.03	67739.17
3178	631558.54	67750.43
3179	631560.66	67759.28
3180	631565.30	67768.25
3181	631572.32	67779.83
3182	631575.60	67791.24
3183	631572.82	67797.38
3184	631563.63	67807.00
3185	631553.18	67816.58
3186	631546.59	67823.81

Обозначение характерных точек границ	Координаты, м (система координат МСК-168 (зона 5))	
	X	Y
3187	631536.20	67832.13
3188	631530.93	67838.17
3189	631528.09	67845.56
3190	631521.25	67859.03
3191	631513.31	67868.72
3192	631507.70	67882.25
3193	631507.43	67888.50
3194	631504.61	67895.89
3195	631501.83	67902.04
3196	631490.24	67909.04
3197	631483.87	67911.28
3198	631471.31	67912.00
3199	631457.80	67905.14
3200	631453.01	67899.93
3201	631442.03	67893.19
3202	631432.32	67885.26
3203	631423.60	67883.63
3204	631416.15	67882.06
3205	631404.82	67882.83
3206	631397.26	67883.75
3207	631389.70	67884.68
3208	631384.53	67888.21
3209	631378.11	67891.69
3210	631372.83	67897.73
3211	631366.14	67907.47
3212	631359.50	67915.95
3213	631354.12	67924.48
3214	631348.58	67936.77
3215	631341.88	67946.49
3216	631336.77	67948.78
3217	631330.45	67949.76
3218	631322.99	67948.18
3219	631315.54	67946.61
3220	631306.77	67946.23
3221	631299.31	67944.66
3222	631293.06	67944.39
3223	631285.50	67945.32
3224	631277.82	67948.75
3225	631274.94	67957.38

Обозначение характерных точек границ	Координаты, м (система координат МСК-168 (зона 5))	
	X	Y
3226	631274.67	67963.63
3227	631274.35	67971.13
3228	631279.13	67976.35
3229	631286.27	67985.43
3230	631292.26	67991.95
3231	631296.99	67998.42
3232	631304.24	68005.00
3233	631311.43	68012.82
3234	631313.66	68019.18
3235	631313.29	68027.92
3236	631310.24	68040.32
3237	631307.31	68050.22
3238	631306.88	68060.22
3239	631305.19	68070.15
3240	631304.76	68080.17
3241	631300.63	68088.76
3242	631300.31	68096.25
3243	631293.78	68102.24
3244	631288.77	68102.02
3245	631283.71	68103.07
3246	631277.51	68101.54
3247	631271.86	68096.15
3248	631267.86	68092.35
3249	631260.51	68088.28
3250	631255.67	68084.31
3251	631249.46	68082.79
3252	631241.95	68082.46
3253	631231.78	68085.79
3254	631224.11	68089.21
3255	631216.27	68096.39
3256	631211.15	68098.68
3257	631202.28	68100.80
3258	631194.67	68102.97
3259	631187.15	68102.65
3260	631177.15	68102.22
3261	631169.68	68100.64
3262	631162.22	68099.08
3263	631153.66	68093.69
3264	631144.91	68093.31

Обозначение характерных точек границ	Координаты, м (система координат МСК-168 (зона 5))	
	X	Y
3265	631137.34	68094.24
3266	631133.48	68096.58
3267	631128.31	68100.12
3268	631125.54	68106.26
3269	631124.02	68112.45
3270	631123.75	68118.71
3271	631127.07	68128.88
3272	631129.08	68140.23
3273	631129.86	68151.53
3274	631129.43	68161.53
3275	631129.05	68170.29
3276	631125.95	68183.94
3277	631125.31	68198.93
3278	631124.88	68208.94
3279	631124.50	68217.68
3280	631126.68	68225.30
3281	631135.44	68225.67
3282	631142.90	68227.25
3283	631148.01	68224.96
3284	631156.00	68214.03
3285	631161.29	68207.99
3286	631168.04	68197.02
3287	631174.52	68192.28
3288	631181.25	68181.31
3289	631187.89	68172.82
3290	631196.81	68169.45
3291	631203.13	68168.47
3292	631210.64	68168.79
3293	631220.50	68172.98
3294	631226.37	68181.99
3295	631228.61	68188.35
3296	631228.23	68197.10
3297	631227.80	68207.11
3298	631226.18	68215.80
3299	631221.99	68225.64
3300	631215.41	68232.88
3301	631212.63	68239.01
3302	631205.88	68249.99
3303	631200.60	68256.03

Обозначение характерных точек границ	Координаты, м (система координат МСК-168 (зона 5))	
	X	Y
3304	631196.48	68264.62
3305	631193.65	68272.02
3306	631189.40	68283.11
3307	631189.02	68291.84
3308	631185.00	68297.95
3309	631184.51	68309.19
3310	631184.20	68316.69
3311	631180.11	68324.03
3312	631174.73	68332.58
3313	631169.46	68338.60
3314	631158.14	68339.37
3315	631150.56	68340.30
3316	631140.88	68332.37
3317	631137.28	68328.45
3318	631132.48	68323.24
3319	631130.26	68316.88
3320	631125.62	68307.91
3321	631122.30	68297.74
3322	631118.76	68292.59
3323	631112.61	68289.81
3324	631106.35	68289.54
3325	631100.04	68290.52
3326	631093.55	68295.26
3327	631086.98	68302.49
3328	631084.31	68306.13
3329	631078.87	68315.92
3330	631074.69	68325.75
3331	631071.81	68334.39
3332	631067.78	68340.49
3333	631063.75	68346.58
3334	631058.37	68355.11
3335	631054.41	68359.95
3336	631050.21	68369.79
3337	631046.03	68379.62
3338	631044.51	68385.82
3339	631044.12	68394.58
3340	631043.85	68400.82
3341	631046.04	68408.43
3342	631048.33	68413.55

Обозначение характерных точек границ	Координаты, м (система координат МСК-168 (зона 5))	
	X	Y
3343	631051.60	68424.96
3344	631057.53	68432.73
3345	631059.71	68440.34
3346	631062.00	68445.45
3347	631064.23	68451.81
3348	631066.41	68459.42
3349	631066.04	68468.17
3350	631065.71	68475.67
3351	631065.34	68484.42
3352	631064.85	68495.67
3353	631064.58	68501.92
3354	631061.70	68510.57
3355	631058.83	68519.22
3356	631055.89	68529.10
3357	631054.26	68537.80
3358	631053.88	68546.55
3359	631053.41	68557.80
3360	631053.18	68562.80
3361	631055.36	68570.40
3362	631057.66	68575.52
3363	631059.94	68580.63
3364	631062.28	68584.47
3365	631064.47	68592.10
3366	631066.60	68600.95
3367	631071.27	68608.68
3368	631070.58	68623.56
3369	631071.06	68625.59
3370	631071.52	68635.44
3371	631071.30	68640.45
3372	631067.29	68646.54
3373	631064.35	68656.45
3374	631060.28	68663.79
3375	631056.19	68671.14
3376	631049.62	68678.37
3377	631041.89	68683.06
3378	631035.43	68687.79
3379	631029.11	68688.77
3380	631022.85	68688.50
3381	631016.60	68688.23

Обозначение характерных точек границ	Координаты, м (система координат МСК-168 (зона 5))	
	X	Y
3382	631014.36	68681.87
3383	631014.68	68674.36
3384	631015.01	68666.85
3385	631017.89	68658.19
3386	631018.11	68653.21
3387	631022.18	68645.86
3388	631023.76	68638.40
3389	631024.03	68632.14
3390	631023.73	68623.15
3391	631020.34	68613.82
3392	631018.69	68606.40
3393	631015.15	68601.24
3394	631010.14	68601.03
3395	631005.24	68598.30
3396	631000.24	68598.09
3397	630995.17	68599.13
3398	630991.31	68601.47
3399	630986.20	68603.75
3400	630984.17	68612.29
3401	630985.51	68622.81
3402	630985.24	68630.46
3403	630983.55	68640.43
3404	630970.73	68647.40
3405	630957.94	68653.10
3406	630951.63	68654.09
3407	630943.96	68657.52
3408	630933.74	68662.10
3409	630924.92	68662.97
3410	630917.41	68662.64
3411	630911.11	68663.63
3412	630902.29	68664.50
3413	630892.29	68664.07
3414	630884.77	68663.75
3415	630874.71	68664.56
3416	630868.41	68665.55
3417	630863.25	68669.09
3418	630860.52	68673.98
3419	630860.15	68682.74
3420	630859.82	68690.25

Обозначение характерных точек границ	Координаты, м (система координат МСК-168 (зона 5))	
	X	Y
3421	630866.84	68701.84
3422	630871.47	68710.82
3423	630874.85	68719.73
3424	630880.88	68725.01
3425	630886.76	68734.04
3426	630897.70	68742.03
3427	630904.89	68749.86
3428	630915.77	68759.11
3429	630924.20	68767.00
3430	630935.08	68776.24
3431	630942.16	68786.57
3432	630949.39	68793.17
3433	630953.91	68804.63
3434	630953.64	68810.88
3435	630953.32	68818.40
3436	630947.88	68828.20
3437	630945.06	68835.59
3438	630936.20	68837.72
3439	630931.19	68837.51
3440	630921.29	68834.57
3441	630913.90	68831.75
3442	630906.65	68825.16
3443	630895.51	68822.18
3444	630887.11	68813.04
3445	630881.24	68804.01
3446	630872.97	68792.36
3447	630867.03	68784.59
3448	630862.45	68774.36
3449	630855.39	68764.03
3450	630846.84	68758.65
3451	630839.92	68744.56
3452	630836.49	68736.89
3453	630826.91	68726.45
3454	630817.12	68721.01
3455	630812.17	68719.53
3456	630805.92	68719.26
3457	630800.92	68719.06
3458	630800.65	68725.32
3459	630802.76	68734.17

Обозначение характерных точек границ	Координаты, м (система координат МСК-168 (зона 5))	
	X	Y
3460	630806.25	68740.60
3461	630808.37	68749.47
3462	630813.00	68758.44
3463	630820.24	68765.02
3464	630823.40	68778.95
3465	630828.30	68781.68
3466	630827.92	68790.42
3467	630816.66	68789.93
3468	630809.21	68788.37
3469	630803.01	68786.86
3470	630793.21	68781.40
3471	630785.77	68779.83
3472	630774.54	68778.10
3473	630760.78	68777.51
3474	630752.55	68778.39
3475	630742.09	68772.94
3476	630732.91	68782.57
3477	630723.63	68794.71
3478	630716.95	68804.44
3479	630715.04	68819.41
3480	630707.01	68831.62
3481	630702.95	68838.95
3482	630698.89	68846.30
3483	630689.70	68855.93
3484	630676.78	68865.41
3485	630661.35	68874.76
3486	630653.65	68879.45
3487	630647.07	68886.68
3488	630639.20	68895.13
3489	630631.33	68903.56
3490	630625.79	68915.86
3491	630621.67	68924.46
3492	630619.99	68934.43
3493	630623.19	68947.09
3494	630626.29	68962.27
3495	630629.62	68972.44
3496	630629.13	68983.70
3497	630624.95	68993.55
3498	630617.29	68996.98

Обозначение характерных точек границ	Координаты, м (система координат МСК-168 (зона 5))	
	X	Y
3499	630603.51	68997.64
3500	630596.00	68997.31
3501	630594.46	68995.96
3502	630589.98	68992.04
3503	630585.14	68988.07
3504	630583.02	68979.20
3505	630579.54	68972.79
3506	630573.68	68963.76
3507	630568.89	68958.54
3508	630552.67	68957.84
3509	630543.80	68959.96
3510	630529.90	68963.13
3511	630511.11	68963.57
3512	630504.86	68963.30
3513	630492.37	68962.76
3514	630483.68	68961.13
3515	630471.30	68958.10
3516	630462.77	68952.71
3517	630449.24	68947.11
3518	630440.71	68941.74
3519	630432.08	68938.86
3520	630422.08	68938.43
3521	630414.43	68941.86
3522	630406.66	68947.79
3523	630398.74	68957.47
3524	630392.12	68965.96
3525	630386.57	68978.26
3526	630391.27	68985.99
3527	630398.59	68990.07
3528	630416.07	68990.82
3529	630424.81	68991.20
3530	630430.91	68995.21
3531	630430.58	69002.72
3532	630426.45	69011.33
3533	630418.63	69018.51
3534	630410.82	69025.69
3535	630397.89	69035.17
3536	630390.08	69042.36
3537	630386.01	69049.71

Обозначение характерных точек границ	Координаты, м (система координат МСК-168 (зона 5))	
	X	Y
3538	630385.63	69058.46
3539	630385.14	69069.72
3540	630384.61	69082.24
3541	630383.96	69097.25
3542	630376.14	69104.44
3543	630367.34	69105.31
3544	630358.59	69104.93
3545	630351.10	69104.61
3546	630339.74	69106.63
3547	630328.47	69107.39
3548	630313.25	69111.75
3549	630305.54	69116.44
3550	630298.85	69126.17
3551	630289.74	69134.56
3552	630283.01	69145.55
3553	630274.26	69145.18
3554	630264.27	69144.74
3555	630256.83	69143.17
3556	630245.66	69141.43
3557	630235.59	69142.26
3558	630221.85	69141.67
3559	630205.31	69148.47
3560	630197.52	69154.41
3561	630188.41	69162.80
3562	630182.98	69172.58
3563	630181.30	69182.54
3564	630180.81	69193.81
3565	630180.11	69210.08
3566	630179.42	69226.34
3567	630178.87	69238.85
3568	630175.83	69251.26
3569	630168.94	69266.00
3570	630164.87	69273.35
3571	630154.60	69279.17
3572	630145.70	69282.55
3573	630127.07	69279.25
3574	630112.24	69274.85
3575	630093.61	69271.53
3576	630079.82	69272.20

Обозначение характерных точек границ	Координаты, м (система координат МСК-168 (зона 5))	
	X	Y
3577	630070.64	69281.83
3578	630065.11	69294.12
3579	630060.99	69302.73
3580	630054.08	69317.47
3581	630045.84	69334.67
3582	630041.67	69344.50
3583	630033.58	69357.95
3584	630031.68	69372.92
3585	630033.59	69386.79
3586	630033.05	69399.30
3587	630032.73	69406.82
3588	630032.18	69419.32
3589	630031.81	69428.08
3590	630031.48	69435.59
3591	630023.71	69441.51
3592	630017.25	69446.27
3593	630007.25	69445.84
3594	630002.32	69444.36
3595	629987.38	69442.47
3596	629980.05	69438.39
3597	629970.44	69429.20
3598	629960.76	69421.28
3599	629949.79	69414.52
3600	629939.85	69412.84
3601	629926.00	69414.75
3602	629917.10	69418.13
3603	629910.38	69429.12
3604	629908.63	69440.33
3605	629909.51	69449.14
3606	629917.81	69459.55
3607	629926.02	69472.42
3608	629926.89	69481.23
3609	629919.19	69485.92
3610	629911.64	69486.85
3611	629905.55	69482.82
3612	629896.91	69479.94
3613	629888.39	69474.56
3614	629874.81	69470.21
3615	629863.62	69468.49

Обозначение характерных точек границ	Координаты, м (система координат МСК-168 (зона 5))	
	X	Y
3616	629856.08	69469.40
3617	629847.16	69472.78
3618	629841.95	69477.57
3619	629832.78	69487.21
3620	629827.52	69493.25
3621	629818.55	69497.88
3622	629811.22	69493.79
3623	629806.38	69489.84
3624	629800.30	69485.81
3625	629800.89	69472.06
3626	629803.98	69458.38
3627	629804.79	69439.62
3628	629800.06	69433.15
3629	629791.32	69432.77
3630	629780.90	69442.35
3631	629774.38	69448.33
3632	629769.06	69455.63
3633	629762.49	69462.87
3634	629757.12	69471.41
3635	629751.64	69482.45
3636	629750.17	69487.41
3637	629749.80	69496.17
3638	629749.42	69504.93
3639	629748.99	69514.94
3640	629748.67	69522.45
3641	629748.29	69531.20
3642	629742.80	69542.24
3643	629738.78	69548.34
3644	629737.21	69555.80
3645	629735.64	69563.26
3646	629735.37	69569.51
3647	629734.99	69578.26
3648	629734.45	69590.79
3649	629732.77	69600.74
3650	629732.45	69608.25
3651	629723.60	69610.38
3652	629714.80	69611.25
3653	629700.13	69603.10
3654	629690.46	69595.15

Обозначение характерных точек границ	Координаты, м (система координат МСК-168 (зона 5))	
	X	Y
3655	629683.23	69588.59
3656	629677.21	69583.31
3657	629673.79	69575.63
3658	629662.97	69565.14
3659	629658.03	69563.67
3660	629653.03	69563.46
3661	629649.13	69567.06
3662	629645.00	69575.65
3663	629644.63	69584.42
3664	629646.38	69602.04
3665	629650.66	69618.52
3666	629657.61	69631.35
3667	629659.73	69640.22
3668	629659.41	69647.73
3669	629656.59	69655.13
3670	629652.63	69659.98
3671	629647.42	69664.77
3672	629642.22	69669.55
3673	629638.95	69672.55
3674	629635.69	69675.54
3675	629627.71	69686.48
3676	629624.68	69698.88
3677	629624.35	69706.39
3678	629628.91	69716.61
3679	629636.13	69723.20
3680	629647.17	69728.69
3681	629656.72	69739.13
3682	629661.35	69748.10
3683	629662.33	69754.42
3684	629661.84	69765.68
3685	629663.92	69775.80
3686	629667.38	69782.21
3687	629669.51	69791.09
3688	629676.73	69797.67
3689	629682.66	69805.44
3690	629688.52	69814.47
3691	629688.10	69824.48
3692	629687.66	69834.49
3693	629687.12	69847.01

Обозначение характерных точек границ	Координаты, м (система координат МСК-168 (зона 5))	
	X	Y
3694	629682.72	69861.86
3695	629678.55	69871.71
3696	629670.83	69876.39
3697	629661.98	69878.52
3698	629647.04	69876.61
3699	629641.02	69871.35
3700	629634.95	69867.33
3701	629635.42	69856.06
3702	629636.07	69841.05
3703	629636.66	69827.27
3704	629637.26	69813.52
3705	629633.83	69805.86
3706	629625.42	69797.96
3707	629618.08	69793.88
3708	629608.14	69792.20
3709	629597.99	69795.52
3710	629590.43	69796.45
3711	629583.97	69801.19
3712	629573.60	69809.51
3713	629566.98	69817.99
3714	629557.92	69825.14
3715	629551.30	69832.40
3716	629544.94	69835.86
3717	629534.85	69837.92
3718	629523.81	69832.44
3719	629506.70	69822.93
3720	629490.88	69812.22
3721	629481.11	69806.79
3722	629472.69	69798.89
3723	629465.41	69793.57
3724	629455.58	69789.40
3725	629449.49	69785.36
3726	629438.53	69778.63
3727	629422.82	69765.41
3728	629415.70	69756.33
3729	629409.74	69749.80
3730	629410.17	69739.79
3731	629410.44	69733.54
3732	629414.61	69723.69

Обозначение характерных точек границ	Координаты, м (система координат МСК-168 (зона 5))	
	X	Y
3733	629425.31	69707.86
3734	629430.79	69696.80
3735	629432.58	69684.35
3736	629433.12	69671.83
3737	629432.36	69660.51
3738	629422.48	69657.58
3739	629413.77	69655.94
3740	629404.93	69658.08
3741	629397.10	69665.26
3742	629384.45	69668.48
3743	629375.60	69670.61
3744	629363.11	69670.07
3745	629350.79	69665.77
3746	629343.47	69661.70
3747	629336.12	69657.62
3748	629328.89	69651.04
3749	629323.03	69642.02
3750	629319.65	69633.09
3751	629315.09	69622.86
3752	629315.47	69614.10
3753	629318.50	69601.71
3754	629325.02	69595.71
3755	629327.95	69585.81
3756	629332.09	69577.21
3757	629332.56	69565.95
3758	629332.88	69558.44
3759	629328.32	69548.21
3760	629324.52	69539.71
3761	629322.60	69535.43
3762	629319.29	69525.25
3763	629313.48	69514.99
3764	629311.36	69506.11
3765	629300.39	69499.38
3766	629296.74	69496.70
3767	629285.50	69496.22
3768	629282.89	69498.63
3769	629277.90	69498.40
3770	629275.18	69503.30
3771	629269.87	69510.59

Обозначение характерных точек границ	Координаты, м (система координат МСК-168 (зона 5))	
	X	Y
3772	629265.57	69522.94
3773	629261.39	69532.80
3774	629253.63	69538.73
3775	629249.13	69541.03
3776	629244.68	69543.35
3777	629235.82	69545.48
3778	629224.52	69546.25
3779	629215.84	69544.62
3780	629207.17	69542.99
3781	629193.60	69537.39
3782	629180.20	69529.30
3783	629174.10	69525.91
3784	629167.99	69522.50
3785	629156.96	69517.00
3786	629147.23	69510.33
3787	629202.86	69033.84
3788	629252.67	68607.21
3789	629332.94	68004.26
3790	629777.87	67869.36
3791	629857.78	67849.00
3792	630391.53	67690.01
3793	630563.14	67638.89
3794	630273.90	66868.57
3795	630181.90	66645.41
3796	630089.90	66422.22
3797	629975.71	66393.49
3798	629839.37	66383.88
3799	629615.32	66371.71
3800	629358.79	66642.93
3801	629267.00	66740.00
3802	629266.99	66740.00
3803	629266.98	66740.01
3804	628816.30	66774.49
3805	628603.15	66801.60
3806	627825.80	66877.10
3807	627822.10	66880.06
3808	627815.41	66885.41
3809	626786.50	67499.96
3810	626630.80	67591.00

Обозначение характерных точек границ	Координаты, м (система координат МСК-168 (зона 5))	
	X	Y
3811	626036.14	67426.09
3812	625796.39	67359.61
3813	625465.68	67264.52
3814	624807.50	67075.30
3815	624141.11	66891.53
3816	623816.79	66802.10
3817	623598.44	66745.10
3818	623466.98	66592.87
3819	622849.41	65929.95
3820	622522.62	65593.95
3821	620487.20	64968.96
3822	617887.66	65809.35
3823	617877.77	65835.31
3824	617877.07	65851.61
3825	617866.16	65872.50
3826	617862.46	65899.98
3827	617859.10	65919.93
3828	617854.66	65936.07
3829	617851.18	65958.54
3830	617850.38	65977.34
3831	617849.23	66003.68
3832	617848.69	66016.22
3833	617847.99	66032.52
3834	617847.40	66046.31
3835	617848.17	66057.65
3836	617850.02	66072.81
3837	617852.36	66076.69
3838	617851.71	66091.73
3839	617858.56	66107.10
3840	617860.56	66112.82
3841	617860.61	66112.95
3842	617863.03	66119.85
3843	617862.63	66129.10
3844	617862.49	66132.40
3845	617862.00	66143.68
3846	617859.06	66153.60
3847	617853.58	66164.69
3848	617844.67	66168.06
3849	617834.29	66176.41

Обозначение характерных точек границ	Координаты, м (система координат МСК-168 (зона 5))	
	X	Y
3850	617825.17	66184.81
3851	617818.70	66189.55
3852	617809.46	66200.47
3853	617800.23	66211.39
3854	617792.04	66227.36
3855	617786.17	66247.20
3856	617785.63	66259.74
3857	617786.39	66271.08
3858	617785.85	66283.63
3859	617787.92	66293.76
3860	617788.52	66308.87
3861	617788.27	66314.56
3862	617787.80	66326.40
3863	617782.12	66341.25
3864	617781.56	66345.37
3865	617780.30	66355.00
3866	617775.93	66368.63
3867	617775.23	66384.93
3868	617768.27	66400.96
3869	617760.00	66448.30
3870	617759.40	66462.10
3871	617758.41	66484.71
3872	617759.07	66498.56
3873	617759.62	66514.91
3874	617758.81	66533.72
3875	617760.44	66553.89
3876	617759.79	66568.94
3877	617761.65	66584.09
3878	617763.29	66604.27
3879	617767.25	66628.31
3880	617769.11	66643.46
3881	617771.13	66654.85
3882	617770.64	66666.14
3883	617768.91	66677.37
3884	617768.30	66692.40
3885	617767.70	66706.20
3886	617766.90	66725.00
3887	617767.62	66736.38
3888	617764.20	66757.60

Обозначение характерных точек границ	Координаты, м (система координат МСК-168 (зона 5))	
	X	Y
3889	617759.54	66778.73
3890	617758.60	66801.30
3891	617758.75	66811.40
3892	617758.94	66821.42
3893	617757.30	66860.30
3894	617756.20	66885.39
3895	617756.30	66913.00
3896	617757.04	66964.03
3897	617758.50	66978.40
3898	617759.16	66991.03
3899	617764.60	67010.11
3900	617768.79	67029.13
3901	617771.84	67045.60
3902	617774.72	67065.82
3903	617776.46	67083.49
3904	617775.76	67099.80
3905	617774.95	67118.60
3906	617774.47	67129.89
3907	617771.16	67148.59
3908	617765.74	67158.40
3909	617761.33	67173.30
3910	617746.19	67234.20
3911	617746.03	67237.88
3912	617745.44	67251.75
3913	617744.84	67265.54
3914	617746.53	67284.46
3915	617745.67	67304.52
3916	617750.84	67329.87
3917	617755.30	67342.64
3918	617762.15	67358.00
3919	617766.61	67370.76
3920	617770.96	67386.03
3921	617775.32	67401.28
3922	617774.94	67410.06
3923	617774.51	67420.09
3924	617774.13	67428.87
3925	617771.10	67441.30
3926	617766.80	67453.69
3927	617763.60	67469.90

Обозначение характерных точек границ	Координаты, м (система координат МСК-168 (зона 5))	
	X	Y
3928	617763.00	67484.90
3929	617762.60	67493.70
3930	617762.10	67505.00
3931	617763.10	67511.30
3932	617763.83	67522.65
3933	617765.73	67536.55
3934	617768.95	67549.25
3935	617773.24	67565.76
3936	617775.32	67573.99
3937	617776.50	67578.49
3938	617781.02	67588.71
3939	617786.68	67602.78
3940	617793.42	67620.66
3941	617796.79	67629.59
3942	617795.93	67649.66
3943	617795.50	67659.69
3944	617791.37	67668.30
3945	617785.94	67678.13
3946	617781.42	67684.32
3947	617778.00	67689.10
3948	617771.30	67698.90
3949	617766.00	67706.19
3950	617763.10	67714.80
3951	617762.50	67728.60
3952	617762.00	67739.90
3953	617762.90	67748.70
3954	617775.43	67776.92
3955	617778.58	67790.87
3956	617788.20	67800.08
3957	617793.54	67821.67
3958	617796.58	67838.13
3959	617794.96	67875.75
3960	617794.48	67887.03
3961	617800.14	67901.10
3962	617799.92	67906.06
3963	617799.65	67912.38
3964	617799.27	67921.16
3965	617798.96	67928.68
3966	617797.38	67936.16

Обозначение характерных точек границ	Координаты, м (система координат МСК-168 (зона 5))	
	X	Y
3967	617790.37	67953.44
3968	617786.31	67960.81
3969	617782.11	67970.68
3970	617779.08	67983.10
3971	617778.59	67994.39
3972	617781.32	68018.38
3973	617783.28	68031.03
3974	617783.10	68035.10
3975	617782.74	68043.57
3976	617782.41	68051.09
3977	617781.90	68063.60
3978	617781.40	68074.90
3979	617782.30	68083.80
3980	617783.47	68091.58
3981	617784.22	68096.40
3982	617787.32	68111.60
3983	617794.29	68124.47
3984	617799.99	68137.28
3985	617806.03	68142.56
3986	617812.12	68146.60
3987	617816.80	68150.44
3988	617816.95	68150.56
3989	617822.98	68155.86
3990	617826.61	68159.80
3991	617828.81	68166.15
3992	617830.98	68173.78
3993	617834.45	68180.22
3994	617837.67	68192.92
3995	617839.74	68203.06
3996	617850.34	68218.58
3997	617854.90	68230.10
3998	617858.33	68236.52
3999	617858.01	68244.04
4000	617857.79	68249.07
4001	617857.41	68257.83
4002	617853.50	68261.43
4003	617850.80	68266.40
4004	617846.80	68272.50
4005	617844.20	68277.81

Обозначение характерных точек границ	Координаты, м (система координат МСК-168 (зона 5))	
	X	Y
4006	617842.64	68281.08
4007	617841.12	68287.29
4008	617839.54	68294.76
4009	617839.16	68303.54
4010	617840.15	68309.87
4011	617839.88	68316.13
4012	617844.34	68328.88
4013	617849.75	68336.52
4014	617852.60	68340.50
4015	617856.14	68345.73
4016	617858.22	68355.87
4017	617859.35	68359.85
4018	617860.40	68363.50
4019	617861.15	68371.34
4020	617862.12	68381.15
4021	617864.14	68392.56
4022	617866.33	68400.18
4023	617867.62	68402.35
4024	617868.70	68404.10
4025	617870.83	68411.69
4026	617875.40	68421.90
4027	617875.24	68425.69
4028	617868.87	68427.93
4029	617864.97	68431.54
4030	617864.19	68432.43
4031	617863.89	68432.78
4032	617859.69	68437.59
4033	617854.37	68444.91
4034	617850.35	68451.00
4035	617848.78	68458.48
4036	617848.02	68476.03
4037	617847.54	68487.31
4038	617847.04	68504.54
4039	617846.41	68511.71
4040	617846.28	68518.39
4041	617845.52	68535.96
4042	617842.42	68549.66
4043	617841.72	68565.99
4044	617837.37	68579.64

Обозначение характерных точек границ	Координаты, м (система координат МСК-168 (зона 5))	
	X	Y
4045	617833.18	68589.51
4046	617830.14	68601.96
4047	617827.09	68608.73
4048	617824.60	68614.31
4049	617815.33	68625.24
4050	617812.68	68629.45
4051	617810.00	68633.81
4052	617800.64	68645.98
4053	617784.86	68662.91
4054	617768.91	68683.60
4055	617758.24	68698.24
4056	617751.33	68713.03
4057	617743.12	68729.03
4058	617738.72	68743.94
4059	617730.45	68761.20
4060	617727.40	68773.65
4061	617723.16	68784.78
4062	617722.62	68797.34
4063	617718.38	68808.48
4064	617717.94	68818.52
4065	617719.90	68831.17
4066	617721.92	68842.59
4067	617722.85	68850.18
4068	617727.48	68859.19
4069	617727.21	68865.46
4070	617726.83	68874.25
4071	617726.51	68881.78
4072	617724.94	68889.26
4073	617724.61	68896.80
4074	617724.34	68903.06
4075	617726.62	68908.20
4076	617726.40	68914.50
4077	617726.23	68917.30
4078	617726.14	68919.50
4079	617724.79	68921.96
4080	617722.11	68925.61
4081	617715.60	68931.61
4082	617715.58	68931.62
4083	617710.26	68938.95

Обозначение характерных точек границ	Координаты, м (система координат МСК-168 (зона 5))	
	X	Y
4084	617703.66	68946.21
4085	617699.54	68954.84
4086	617699.37	68958.45
4087	617699.35	68958.97
4088	617699.15	68963.63
4089	617698.73	68973.67
4090	617698.45	68979.88
4091	617697.82	68994.81
4092	617697.80	68995.01
4093	617697.84	68995.75
4094	617698.51	69007.63
4095	617698.02	69018.93
4096	617696.77	69025.72
4097	617696.40	69027.66
4098	617693.51	69036.33
4099	617688.13	69044.91
4100	617686.44	69050.61
4101	617686.26	69051.22
4102	617685.20	69054.85
4103	617681.00	69064.73
4104	617680.98	69065.10
4105	617680.94	69066.24
4106	617680.58	69074.77
4107	617680.45	69077.59
4108	617680.42	69078.07
4109	617680.24	69082.31
4110	617679.87	69091.09
4111	617682.15	69096.22
4112	617684.49	69100.10
4113	617685.15	69102.85
4114	617685.20	69103.07
4115	617686.62	69109.00
4116	617687.41	69111.27
4117	617687.61	69111.83
4118	617688.86	69115.39
4119	617688.59	69121.66
4120	617686.34	69126.65
4121	617685.90	69127.64
4122	617683.03	69134.00

Обозначение характерных точек границ	Координаты, м (система координат МСК-168 (зона 5))	
	X	Y
4123	617677.49	69146.34
4124	617677.35	69147.36
4125	617677.30	69147.73
4126	617675.64	69160.10
4127	617675.42	69165.11
4128	617675.41	69165.45
4129	617675.15	69171.39
4130	617675.63	69178.46
4131	617675.68	69179.12
4132	617675.92	69182.75
4133	617676.34	69188.89
4134	617676.35	69189.17
4135	617676.68	69194.10
4136	617676.49	69198.52
4137	617676.46	69199.21
4138	617676.04	69209.18
4139	617675.50	69221.58
4140	617675.46	69222.54
4141	617675.40	69224.24
4142	617674.74	69239.29
4143	617676.61	69254.48
4144	617675.95	69269.54
4145	617680.58	69278.55
4146	617687.61	69290.18
4147	617691.25	69294.16
4148	617691.83	69294.79
4149	617694.81	69298.03
4150	617700.73	69305.83
4151	617701.42	69306.73
4152	617701.90	69307.36
4153	617706.67	69313.63
4154	617712.56	69322.69
4155	617718.49	69330.49
4156	617723.23	69337.00
4157	617726.15	69344.73
4158	617726.60	69345.90
4159	617726.80	69346.53
4160	617729.93	69356.16
4161	617729.71	69361.17

Обозначение характерных точек границ	Координаты, м (система координат МСК-168 (зона 5))	
	X	Y
4162	617715.94	69360.57
4163	617708.48	69359.00
4164	617700.96	69358.68
4165	617697.15	69359.76
4166	617684.75	69356.72
4167	617675.99	69356.34
4168	617657.51	69348.00
4169	617657.00	69347.84
4170	617656.50	69347.67
4171	617643.90	69343.64
4172	617635.41	69336.98
4173	617628.32	69332.50
4174	617626.86	69331.59
4175	617613.30	69325.97
4176	617603.39	69323.03
4177	617593.48	69320.09
4178	617589.86	69319.67
4179	617576.01	69318.08
4180	617566.04	69316.39
4181	617554.77	69315.91
4182	617537.34	69312.64
4183	617526.28	69307.13
4184	617520.19	69303.10
4185	617515.56	69294.09
4186	617512.23	69283.88
4187	617512.72	69272.58
4188	617518.54	69253.96
4189	617521.69	69239.01
4190	617522.23	69226.45
4191	617521.68	69210.08
4192	617519.73	69197.42
4193	617517.59	69188.52
4194	617507.90	69180.56
4195	617500.60	69175.21
4196	617489.44	69172.21
4197	617480.67	69171.83
4198	617470.55	69173.93
4199	617456.61	69177.09
4200	617438.92	69180.10

Обозначение характерных точек границ	Координаты, м (система координат МСК-168 (зона 5))	
	X	Y
4201	617431.34	69181.03
4202	617417.52	69181.69
4203	617405.26	69174.88
4204	617395.41	69170.68
4205	617384.41	69163.91
4206	617376.13	69152.24
4207	617366.59	69140.51
4208	617364.58	69129.10
4209	617365.23	69114.03
4210	617365.77	69101.48
4211	617373.72	69091.76
4212	617382.86	69083.34
4213	617393.21	69076.24
4214	617393.69	69064.95
4215	617394.07	69056.16
4216	617392.05	69044.74
4217	617382.36	69036.78
4218	617371.40	69028.77
4219	617362.91	69022.11
4220	617353.27	69012.91
4221	617346.25	69001.27
4222	617339.11	68992.15
4223	617335.68	68984.46
4224	617333.71	68971.80
4225	617330.44	68960.34
4226	617323.37	68949.97
4227	617314.87	68943.32
4228	617303.82	68937.81
4229	617289.22	68927.11
4230	617278.27	68919.09
4231	617272.33	68911.30
4232	617266.45	68902.24
4233	617261.77	68894.49
4234	617260.78	68888.16
4235	617261.10	68880.62
4236	617263.99	68871.94
4237	617269.55	68859.59
4238	617277.65	68846.11
4239	617281.89	68834.98

Обозначение характерных точек границ	Координаты, м (система координат МСК-168 (зона 5))	
	X	Y
4240	617288.53	68826.47
4241	617291.63	68812.75
4242	617292.12	68801.46
4243	617292.66	68788.90
4244	617290.69	68776.24
4245	617285.18	68758.39
4246	617280.83	68743.09
4247	617276.19	68734.10
4248	617266.66	68722.37
4249	617258.11	68716.97
4250	617250.82	68711.62
4251	617239.55	68711.13
4252	617225.72	68711.80
4253	617213.14	68712.52
4254	617200.51	68714.49
4255	617192.94	68715.41
4256	617184.17	68715.05
4257	617177.91	68714.78
4258	617171.61	68715.76
4259	617161.64	68714.08
4260	617148.07	68708.46
4261	617145.79	68703.33
4262	617143.61	68695.69
4263	617144.04	68685.65
4264	617144.53	68674.33
4265	617148.77	68663.21
4266	617153.01	68652.08
4267	617153.77	68634.49
4268	617151.91	68619.31
4269	617152.34	68609.28
4270	617152.61	68602.99
4271	617148.20	68588.96
4272	617144.77	68581.28
4273	617137.52	68574.68
4274	617127.71	68569.22
4275	617119.12	68565.07
4276	617109.26	68560.88
4277	617097.01	68554.06
4278	617078.60	68544.46

Обозначение характерных точек границ	Координаты, м (система координат МСК-168 (зона 5))	
	X	Y
4279	617071.25	68540.37
4280	617066.68	68530.11
4281	617058.18	68523.46
4282	617054.64	68518.26
4283	617048.64	68511.73
4284	617042.71	68503.92
4285	617034.16	68498.52
4286	617033.00	68497.27
4287	617023.85	68480.77
4288	617020.42	68473.08
4289	617004.28	68469.87
4290	616994.28	68469.44
4291	616984.23	68470.26
4292	616975.37	68472.39
4293	616961.36	68478.08
4294	616952.39	68482.71
4295	616942.91	68496.49
4296	616933.11	68497.58
4297	616921.19	68499.95
4298	616910.95	68504.55
4299	616903.27	68507.99
4300	616896.96	68508.97
4301	616886.89	68509.79
4302	616878.17	68508.16
4303	616868.16	68507.73
4304	616858.30	68503.53
4305	616852.15	68500.75
4306	616846.05	68496.72
4307	616844.13	68495.26
4308	616838.35	68490.74
4309	616831.14	68477.50
4310	616822.77	68468.34
4311	616811.80	68461.58
4312	616796.79	68460.94
4313	616786.74	68461.77
4314	616776.63	68463.84
4315	616763.81	68470.83
4316	616753.65	68474.16
4317	616739.85	68474.84

Обозначение характерных точек границ	Координаты, м (система координат МСК-168 (зона 5))	
	X	Y
4318	616729.84	68474.40
4319	616719.84	68473.97
4320	616710.11	68467.26
4321	616696.69	68459.15
4322	616684.62	68448.58
4323	616677.77	68433.22
4324	616678.36	68419.42
4325	616680.10	68408.17
4326	616683.03	68398.25
4327	616700.86	68391.49
4328	616716.13	68385.86
4329	616732.64	68380.30
4330	616745.25	68378.33
4331	616756.82	68371.28
4332	616767.52	68355.41
4333	616771.76	68344.28
4334	616772.46	68327.98
4335	616770.71	68310.33
4336	616761.15	68299.86
4337	616749.08	68289.29
4338	616740.49	68285.15
4339	616726.85	68282.05
4340	616713.21	68278.94
4341	616700.76	68277.16
4342	616679.68	68272.49
4343	616656.09	68267.70
4344	616645.11	68260.94
4345	616635.44	68252.99
4346	616630.81	68244.00
4347	616627.39	68236.30
4348	616622.76	68227.32
4349	616615.53	68220.72
4350	616604.50	68215.23
4351	616594.56	68213.55
4352	616575.75	68213.99
4353	616561.79	68218.41
4354	616540.38	68221.26
4355	616527.78	68223.23
4356	616515.22	68223.95

Обозначение характерных точек границ	Координаты, м (система координат МСК-168 (зона 5))	
	X	Y
4357	616496.58	68220.64
4358	616484.13	68218.84
4359	616474.23	68215.91
4360	616464.72	68204.19
4361	616449.02	68190.95
4362	616434.99	68167.73
4363	616423.19	68150.89
4364	616408.95	68132.69
4365	616395.74	68119.56
4366	616382.22	68113.95
4367	616368.67	68108.33
4368	616360.14	68102.95
4369	616347.69	68101.17
4370	616332.69	68100.52
4371	616321.39	68101.29
4372	616311.56	68097.10
4373	616302.91	68094.21
4374	616292.20	68081.19
4375	616286.82	68060.85
4376	616279.90	68017.86
4377	616276.52	67980.00
4378	616271.23	67928.28
4379	616272.96	67888.14
4380	616273.93	67865.58
4381	616274.53	67851.77
4382	616267.19	67847.71
4383	616258.48	67846.07
4384	616247.18	67846.83
4385	616234.43	67852.56
4386	616222.08	67848.27
4387	616210.88	67846.52
4388	616202.57	67836.12
4389	616192.34	67811.80
4390	616183.16	67792.57
4391	616176.62	67769.68
4392	616170.15	67745.52
4393	616160.14	67716.20
4394	616147.09	67699.31
4395	616140.03	67688.95

Обозначение характерных точек границ	Координаты, м (система координат МСК-168 (зона 5))	
	X	Y
4396	616126.76	67677.07
4397	616113.39	67667.72
4398	616095.02	67658.13
4399	616072.91	67648.37
4400	616055.62	67642.61
4401	616036.10	67630.46
4402	616015.45	67615.76
4403	616005.99	67602.78
4404	615990.60	67582.02
4405	615976.73	67555.04
4406	615968.52	67542.13
4407	615955.48	67525.24
4408	615936.29	67505.56
4409	615916.72	67494.67
4410	615890.42	67494.80
4411	615869.11	67495.13
4412	615842.76	67496.51
4413	615809.94	67502.63
4414	615783.52	67505.28
4415	615754.45	67511.55
4416	615736.69	67517.07
4417	615713.70	67527.39
4418	615702.40	67528.17
4419	615686.21	67526.21
4420	615672.94	67514.33
4421	615647.23	67500.67
4422	615631.47	67488.68
4423	615603.15	67477.40
4424	615575.92	67469.96
4425	615549.73	67467.57
4426	615522.23	67466.39
4427	615503.43	67466.84
4428	615479.62	67467.06
4429	615443.27	67468.01
4430	615424.46	67468.46
4431	615397.13	67463.51
4432	615382.34	67457.86
4433	615374.02	67447.45
4434	615374.67	67432.40

Обозначение характерных точек границ	Координаты, м (система координат МСК-168 (зона 5))	
	X	Y
4435	615379.23	67413.75
4436	615398.56	67371.87
4437	615403.23	67350.72
4438	615404.15	67329.39
4439	615400.17	67305.35
4440	615388.27	67291.02
4441	615376.75	67267.92
4442	615355.27	67243.12
4443	615339.84	67223.61
4444	615329.17	67209.34
4445	615296.57	67181.55
4446	615276.12	67161.82
4447	615260.41	67148.59
4448	615240.79	67138.96
4449	615224.59	67137.00
4450	615209.64	67135.10
4451	615186.16	67127.80
4452	615161.39	67121.71
4453	615142.95	67113.37
4454	615129.48	67106.52
4455	615116.05	67098.41
4456	615103.99	67087.83
4457	615086.97	67075.79
4458	615076.37	67060.27
4459	615067.13	67042.28
4460	615059.31	67020.59
4461	615054.02	66997.74
4462	615054.88	66977.68
4463	615055.85	66955.11
4464	615056.50	66940.06
4465	615057.04	66927.53
4466	615052.73	66911.01
4467	615043.49	66893.02
4468	615030.50	66874.87
4469	615013.54	66861.58
4470	614999.03	66849.65
4471	614983.15	66840.17
4472	614970.77	66837.13
4473	614954.58	66835.17

Обозначение характерных точек границ	Координаты, м (система координат МСК-168 (зона 5))	
	X	Y
4474	614939.57	66834.52
4475	614924.89	66826.36
4476	614909.29	66810.62
4477	614895.05	66792.41
4478	614879.40	66777.92
4479	614863.85	66760.92
4480	614846.83	66748.88
4481	614816.72	66721.19
4482	614804.70	66709.38
4483	614791.28	66701.26
4484	614779.36	66686.93
4485	614767.52	66671.35
4486	614754.52	66653.19
4487	614744.03	66635.15
4488	614740.93	66619.94
4489	614732.77	66605.79
4490	614725.97	66589.15
4491	614717.82	66574.98
4492	614708.36	66562.01
4493	614691.40	66548.72
4494	614668.40	66530.14
4495	614655.20	66517.02
4496	614639.38	66506.28
4497	614621.01	66496.70
4498	614607.36	66493.59
4499	614589.87	66492.84
4500	614574.81	66493.45
4501	614559.60	66497.82
4502	614544.49	66499.68
4503	614528.19	66500.24
4504	614515.69	66499.70
4505	614504.66	66494.21
4506	614497.32	66490.12
4507	614491.28	66484.82
4508	614488.02	66473.39
4509	614488.34	66465.87
4510	614498.88	66453.75
4511	614522.18	66435.91
4512	614531.26	66428.77

Обозначение характерных точек границ	Координаты, м (система координат МСК-168 (зона 5))	
	X	Y
4513	614541.64	66420.42
4514	614550.81	66410.76
4515	614551.41	66396.96
4516	614544.29	66387.87
4517	614536.14	66373.70
4518	614526.83	66356.98
4519	614517.26	66346.50
4520	614512.76	66335.00
4521	614506.99	66323.44
4522	614514.00	66306.17
4523	614515.84	66292.41
4524	614526.97	66266.51
4525	614531.58	66246.62
4526	614532.33	66229.06
4527	614533.36	66205.24
4528	614531.67	66186.31
4529	614528.41	66174.86
4530	614522.54	66165.82
4531	614516.61	66158.02
4532	614506.77	66153.84
4533	614496.77	66153.41
4534	614477.81	66157.61
4535	614455.20	66159.15
4536	614424.83	66166.64
4537	614399.39	66175.60
4538	614383.09	66176.16
4539	614370.59	66175.62
4540	614359.40	66173.88
4541	614349.51	66170.94
4542	614342.28	66164.34
4543	614337.65	66155.35
4544	614334.50	66141.39
4545	614332.96	66118.72
4546	614327.49	66100.89
4547	614320.51	66088.04
4548	614304.91	66072.28
4549	614294.15	66060.51
4550	614282.13	66048.69
4551	614276.37	66037.14

Обозначение характерных точек границ	Координаты, м (система координат МСК-168 (зона 5))	
	X	Y
4552	614266.81	66026.68
4553	614258.60	66013.75
4554	614248.04	65996.97
4555	614242.55	65979.15
4556	614238.20	65963.88
4557	614234.11	65942.35
4558	614228.46	65928.29
4559	614222.69	65916.73
4560	614214.64	65900.06
4561	614206.33	65889.64
4562	614187.90	65881.31
4563	614173.22	65873.15
4564	614155.83	65869.89
4565	614139.75	65865.42
4566	614127.30	65863.64
4567	614114.86	65861.83
4568	614091.11	65860.82
4569	614078.67	65859.03
4570	614064.97	65857.18
4571	614049.96	65856.54
4572	614032.53	65854.53
4573	614012.58	65852.42
4574	613990.08	65851.45
4575	613967.74	65846.72
4576	613949.05	65844.66
4577	613932.96	65840.20
4578	613914.53	65831.87
4579	613888.28	65830.74
4580	613870.78	65829.99
4581	613855.67	65831.85
4582	613841.93	65831.26
4583	613825.36	65838.07
4584	613817.58	65844.03
4585	613807.22	65852.37
4586	613800.90	65853.36
4587	613792.11	65854.24
4588	613780.85	65853.76
4589	613763.35	65853.00
4590	613750.96	65849.96

Обозначение характерных точек границ	Координаты, м (система координат МСК-168 (зона 5))	
	X	Y
4591	613739.82	65846.97
4592	613727.48	65842.67
4593	613715.26	65835.86
4594	613705.53	65829.16
4595	613693.45	65818.59
4596	613684.92	65813.20
4597	613671.66	65801.32
4598	613658.23	65793.22
4599	613643.55	65785.04
4600	613623.72	65780.41
4601	613601.56	65771.92
4602	613582.84	65769.86
4603	612819.00	67515.93
4604	612214.82	67493.34
4605	611657.71	67497.76
4606	611634.14	68278.98
4607	611413.50	68447.17
4608	608847.48	70335.87
4609	608024.49	70960.02
4610	607537.15	71009.43
4611	607508.14	71538.32
4612	603606.79	71324.16
4613	602901.98	71269.93
4614	602610.40	71231.01
4615	599612.53	71072.19
4616	597624.33	70919.22
4617	595626.06	70795.86
4618	594628.06	70751.78
4619	593985.03	70717.91
4620	593916.75	70704.97
4621	593894.10	70707.75
4622	593870.16	70711.73
4623	593843.45	70721.85
4624	593633.83	70815.49
4625	593610.49	70824.51
4626	592601.03	71240.40
4627	591064.54	71887.13
4628	589539.25	72682.39
4629	587496.89	73769.15

Обозначение характерных точек границ	Координаты, м (система координат МСК-168 (зона 5))	
	X	Y
4630	586464.90	74359.76
4631	585445.31	74895.68
4632	585353.50	74929.38
4633	585307.10	74957.49
4634	585070.99	75077.87
4635	584904.86	75164.73
4636	584854.98	75190.81
4637	584846.89	75195.04
4638	584729.46	75256.44
4639	584624.59	75302.11
4640	584573.49	75322.52
4641	584524.59	75350.54
4642	584499.94	75364.51
4643	584498.85	75365.12
4644	584483.43	75373.87
4645	584447.27	75397.41
4646	584416.45	75413.65
4647	584370.60	75429.25
4648	584346.63	75438.14
4649	584322.13	75447.24
4650	584289.02	75458.37
4651	584260.49	75479.73
4652	584224.66	75495.76
4653	584201.46	75509.82
4654	584178.27	75523.89
4655	584155.07	75537.94
4656	584133.95	75562.12
4657	584105.20	75588.50
4658	584078.75	75619.99
4659	584063.56	75643.62
4660	584059.92	75649.29
4661	584044.03	75668.68
4662	584035.43	75693.40
4663	584026.74	75720.64
4664	584007.49	75759.96
4665	583996.38	75784.58
4666	583987.25	75821.83
4667	583980.96	75851.67
4668	583979.78	75879.23

Обозначение характерных точек границ	Координаты, м (система координат МСК-168 (зона 5))	
	X	Y
4669	583978.81	75901.77
4670	583957.37	75933.47
4671	583946.05	75963.10
4672	583932.67	75982.59
4673	583924.99	75996.43
4674	583916.34	76012.00
4675	583897.72	76029.09
4676	583887.60	76038.40
4677	583881.11	76044.34
4678	583856.24	76067.14
4679	583835.01	76093.84
4680	583808.88	76117.81
4681	583777.96	76136.56
4682	583697.41	76217.10
4683	583691.78	76233.82
4684	583663.71	76259.84
4685	583637.76	76281.31
4686	583609.41	76300.17
4687	583578.79	76313.91
4688	583553.05	76330.37
4689	583514.93	76343.80
4690	583479.63	76349.81
4691	583444.44	76353.32
4692	583406.53	76361.73
4693	583363.84	76364.93
4694	583316.27	76365.39
4695	583292.88	76366.19
4696	583251.09	76367.62
4697	583230.76	76367.59
4698	583201.12	76365.47
4699	583141.27	76360.40
4700	583081.84	76345.30
4701	583027.20	76335.43
4702	582929.88	76328.75
4703	582857.75	76316.26
4704	582852.84	76315.41
4705	582778.54	76297.16
4706	582699.23	76278.71
4707	582631.77	76275.81

Обозначение характерных точек границ	Координаты, м (система координат МСК-168 (зона 5))	
	X	Y
4708	582609.50	76269.85
4709	582587.23	76263.88
4710	582544.96	76257.04
4711	582492.93	76244.77
4712	582458.06	76240.77
4713	582419.42	76235.40
4714	582405.81	76233.51
4715	582383.55	76227.54
4716	582331.07	76225.29
4717	582281.20	76220.64
4718	582198.33	76227.12
4719	582105.13	76240.70
4720	582064.95	76244.00
4721	582009.45	76254.16
4722	581976.53	76262.78
4723	581950.90	76276.74
4724	581927.88	76288.30
4725	581904.63	76304.87
4726	581883.69	76326.55
4727	581862.41	76355.76
4728	581833.43	76389.65
4729	581799.76	76415.80
4730	581771.20	76439.68
4731	581739.94	76468.44
4732	581716.48	76490.02
4733	581672.51	76523.27
4734	581618.97	76546.08
4735	581588.34	76559.81
4736	581552.72	76573.33
4737	581533.23	76583.01
4738	581501.57	76598.74
4739	581460.84	76614.56
4740	581420.01	76632.89
4741	581379.60	76641.20
4742	581359.19	76650.36
4743	581313.25	76670.98
4744	581264.60	76696.49
4745	581218.55	76719.61
4746	581177.19	76750.45

Обозначение характерных точек границ	Координаты, м (система координат МСК-168 (зона 5))	
	X	Y
4747	581148.52	76776.84
4748	581109.87	76802.77
4749	581013.77	76883.98
4750	580974.47	76924.95
4751	580937.66	76966.03
4752	580903.47	77004.70
4753	580871.34	77053.52
4754	580836.92	77097.21
4755	580809.80	77120.84
4756	580787.52	77140.26
4757	580753.21	77181.45
4758	580711.09	77229.83
4759	580684.50	77266.32
4760	580655.62	77297.71
4761	580629.35	77326.70
4762	580590.38	77360.17
4763	580549.22	77386.00
4764	580533.58	77400.38
4765	580510.34	77416.94
4766	580484.71	77430.91
4767	580441.27	77451.63
4768	580390.12	77477.04
4769	580339.72	77484.92
4770	580281.30	77505.00
4771	580241.21	77505.79
4772	580174.74	77538.06
4773	580129.24	77548.66
4774	580091.01	77564.59
4775	580045.09	77585.21
4776	580031.86	77585.96
4777	579994.89	77588.06
4778	579951.77	77601.28
4779	579890.97	77618.75
4780	579850.56	77627.05
4781	579807.86	77630.24
4782	579762.35	77640.84
4783	579643.32	77673.37
4784	579607.59	77689.41
4785	579551.76	77707.09

Обозначение характерных точек границ	Координаты, м (система координат МСК-168 (зона 5))	
	X	Y
4786	579488.55	77721.94
4787	579460.61	77730.79
4788	579422.84	77736.70
4789	579379.93	77744.88
4790	579337.25	77748.09
4791	579294.34	77756.28
4792	579261.76	77757.39
4793	579216.78	77755.46
4794	579169.75	77743.41
4795	579108.14	77720.70
4796	579061.42	77701.14
4797	579044.04	77697.88
4798	579019.16	77694.31
4799	578977.23	77679.95
4800	578907.60	77669.45
4801	578855.24	77664.69
4802	578817.76	77663.09
4803	578790.28	77661.91
4804	578750.19	77662.70
4805	578707.83	77658.38
4806	578662.53	77663.96
4807	578599.96	77663.78
4808	578549.99	77661.64
4809	578514.48	77672.68
4810	578486.24	77689.03
4811	578440.42	77707.14
4812	578411.65	77736.02
4813	578375.92	77752.06
4814	578330.51	77760.15
4815	578297.39	77773.78
4816	578256.88	77784.59
4817	578221.47	77793.11
4818	578170.61	77815.92
4819	578165.32	77818.31
4820	578134.60	77834.55
4821	578103.75	77853.31
4822	578080.62	77867.37
4823	578059.56	77891.56
4824	578015.06	77928.48

Обозначение характерных точек границ	Координаты, м (система координат МСК-168 (зона 5))	
	X	Y
4825	578005.10	77936.90
4826	577961.08	77970.15
4827	577930.35	77986.40
4828	577897.12	78002.53
4829	577859.43	78005.95
4830	577803.93	78016.11
4831	577694.00	78011.40
4832	577659.13	78007.39
4833	577614.20	78005.50
4834	577504.22	78000.77
4835	577463.93	78006.55
4836	577411.35	78006.81
4837	577371.40	78005.10
4838	577260.70	78017.93
4839	577217.79	78026.13
4840	577184.78	78037.26
4841	577129.06	78052.43
4842	577045.11	78083.96
4843	576984.50	78096.43
4844	576928.25	78124.13
4845	576877.42	78142.02
4846	576843.87	78165.68
4847	576814.99	78197.06
4848	576794.03	78218.75
4849	576756.70	78272.35
4850	576734.46	78324.10
4851	576709.94	78370.72
4852	576695.97	78401.15
4853	576685.10	78424.90
4854	576654.92	78486.30
4855	576633.21	78525.52
4856	576619.44	78555.04
4857	576598.05	78586.75
4858	576579.59	78608.54
4859	576547.90	78647.34
4860	576541.53	78660.37
4861	576528.69	78686.66
4862	576512.51	78713.60
4863	576486.05	78747.56

Обозначение характерных точек границ	Координаты, м (система координат МСК-168 (зона 5))	
	X	Y
4864	576471.40	78797.12
4865	576434.59	78838.19
4866	576398.12	78871.77
4867	576347.75	78937.37
4868	576312.05	79011.11
4869	576265.15	79054.27
4870	576226.16	79087.72
4871	576191.86	79128.91
4872	576152.99	79159.86
4873	576111.20	79200.73
4874	575985.66	79268.13
4875	575947.10	79291.60
4876	575915.73	79322.84
4877	575874.58	79348.68
4878	575851.24	79367.76
4879	575810.19	79391.09
4880	575779.13	79414.85
4881	575742.65	79448.42
4882	575711.59	79472.18
4883	575683.58	79483.53
4884	575660.23	79502.60
4885	575648.42	79514.69
4886	575636.70	79526.70
4887	575613.23	79548.27
4888	575574.35	79579.22
4889	575530.70	79604.95
4890	575494.44	79633.51
4891	575440.69	79661.32
4892	575407.41	79680.00
4893	575384.78	79698.82
4894	575378.79	79703.83
4895	575347.41	79735.11
4896	575340.30	79740.44
4897	575318.97	79756.47
4898	575228.40	79825.40
4899	575200.07	79844.22
4900	575176.26	79859.03
4901	575145.87	79862.42
4902	575119.97	79871.40

Обозначение характерных точек границ	Координаты, м (система координат МСК-168 (зона 5))	
	X	Y
4903	575093.03	79872.91
4904	575064.27	79869.67
4905	575035.17	79859.03
4906	575009.82	79839.13
4907	574998.67	79817.14
4908	574977.66	79805.50
4909	574944.46	79812.14
4910	574912.73	79815.49
4911	574888.46	79801.65
4912	574857.52	79796.93
4913	574834.52	79807.21
4914	574807.98	79812.33
4915	574742.89	79839.58
4916	574718.85	79844.80
4917	574688.28	79856.01
4918	574661.36	79869.88
4919	574633.09	79886.19
4920	574604.98	79898.75
4921	574574.15	79916.20
4922	574534.35	79938.28
4923	574494.38	79964.08
4924	574459.69	79983.89
4925	574435.23	79999.10
4926	574409.50	80014.27
4927	574378.41	80037.97
4928	574341.11	80060.15
4929	574302.24	80089.77
4930	574279.02	80105.05
4931	574256.01	80115.33
4932	574237.94	80131.88
4933	574236.40	80133.30
4934	574214.37	80151.09
4935	574183.38	80172.28
4936	574153.54	80196.04
4937	574129.17	80208.77
4938	574099.48	80228.77
4939	574085.19	80240.66
4940	574058.43	80250.79
4941	574018.79	80269.11

Обозначение характерных точек границ	Координаты, м (система координат МСК-168 (зона 5))	
	X	Y
4942	573990.94	80275.42
4943	573969.51	80278.26
4944	573947.00	80277.30
4945	573929.48	80276.55
4946	573897.06	80272.66
4947	573886.28	80270.58
4948	573872.19	80267.85
4949	573857.28	80264.69
4950	573835.03	80257.48
4951	573815.45	80246.64
4952	573802.10	80236.10
4953	573775.28	80218.62
4954	573740.83	80203.39
4955	573711.61	80183.37
4956	573683.63	80163.39
4957	573666.55	80152.65
4958	573644.56	80139.20
4959	573612.56	80125.31
4960	573587.96	80114.24
4961	573486.71	80107.40
4962	573461.60	80108.83
4963	573446.21	80116.94
4964	573429.62	80123.73
4965	573411.57	80135.48
4966	573390.65	80155.85
4967	573373.52	80175.14
4968	573362.44	80199.70
4969	573344.47	80238.98
4970	573331.38	80280.97
4971	573321.61	80304.32
4972	573308.30	80322.52
4973	573291.84	80355.61
4974	573273.92	80393.64
4975	573255.01	80425.37
4976	573242.79	80447.37
4977	573227.70	80478.02
4978	573210.14	80507.30
4979	573192.91	80529.09
4980	573177.30	80542.19

Обозначение характерных точек границ	Координаты, м (система координат МСК-168 (зона 5))	
	X	Y
4981	573146.92	80578.43
4982	573113.98	80615.80
4983	573092.74	80643.69
4984	573072.60	80675.40
4985	573052.81	80698.30
4986	573028.78	80732.31
4987	573002.14	80768.72
4988	572978.29	80798.98
4989	572958.08	80831.91
4990	572943.09	80860.05
4991	572922.92	80891.72
4992	572909.40	80914.91
4993	572894.60	80939.30
4994	572868.98	80980.77
4995	572847.62	81011.13
4996	572833.77	81041.85
4997	572802.64	81095.57
4998	572789.17	81117.51
4999	572779.29	81143.37
5000	572761.73	81172.67
5001	572752.01	81194.77
5002	572738.70	81212.98
5003	572717.66	81235.85
5004	572704.19	81257.80
5005	572688.16	81280.90
5006	572666.59	81316.26
5007	572644.03	81345.34
5008	572625.50	81368.32
5009	572605.45	81397.49
5010	572581.76	81424.01
5011	572567.41	81437.16
5012	572550.13	81460.21
5013	572534.05	81484.54
5014	572514.15	81509.97
5015	572499.10	81539.37
5016	572480.35	81567.34
5017	572466.66	81594.29
5018	572452.86	81623.74
5019	572433.59	81664.22

Обозначение характерных точек границ	Координаты, м (система координат МСК-168 (зона 5))	
	X	Y
5020	572422.30	81693.76
5021	572410.02	81717.01
5022	572399.97	81746.61
5023	572382.22	81780.89
5024	572365.64	81816.49
5025	572350.50	81848.40
5026	572331.39	81885.10
5027	572318.77	81915.86
5028	572304.97	81945.29
5029	572287.54	81972.07
5030	572272.55	82000.23
5031	572261.47	82024.77
5032	572250.66	82043.07
5033	572237.23	82063.78
5034	572223.81	82084.48
5035	572214.35	82100.35
5036	572197.40	82115.89
5037	572187.95	82131.77
5038	572178.65	82143.87
5039	572169.30	82157.23
5040	572165.12	82161.91
5041	572157.50	82170.50
5042	572145.44	82187.50
5043	572128.44	82204.29
5044	572113.82	82223.70
5045	572101.96	82236.95
5046	572087.45	82253.85
5047	572074.24	82269.55
5048	572061.05	82285.25
5049	572047.72	82303.45
5050	572027.07	82317.59
5051	572017.56	82334.71
5052	572006.96	82348.02
5053	571993.65	82366.22
5054	571983.00	82380.79
5055	571967.23	82397.62
5056	571955.50	82408.40
5057	571949.50	82413.64
5058	571925.54	82434.64

Обозначение характерных точек границ	Координаты, м (система координат МСК-168 (зона 5))	
	X	Y
5059	571907.22	82452.63
5060	571891.93	82464.61
5061	571879.98	82473.98
5062	571864.49	82484.59
5063	571847.58	82498.88
5064	571821.97	82511.55
5065	571803.86	82524.54
5066	571787.13	82535.09
5067	571766.57	82546.72
5068	571741.07	82556.90
5069	571726.95	82563.20
5070	571715.51	82568.31
5071	571693.75	82578.64
5072	571588.01	82589.13
5073	571381.17	82619.07
5074	571290.39	82631.45
5075	571222.23	82642.30
5076	571146.47	82655.33
5077	571095.94	82664.44
5078	571026.49	82676.48
5079	570961.78	82694.99
5080	570907.23	82710.16
5081	570814.77	82732.49
5082	570748.69	82753.43
5083	570695.20	82773.70
5084	570646.78	82791.61
5085	570560.87	82836.74
5086	570386.85	82978.22
5087	570324.66	83025.60
5088	570279.42	83057.48
5089	570220.00	83098.73
5090	570159.32	83139.94
5091	570073.96	83201.36
5092	570013.18	83245.05
5093	569952.50	83286.26
5094	569912.70	83308.33
5095	569457.35	83521.62
5096	569049.84	83700.65
5097	568996.16	83724.64

Обозначение характерных точек границ	Координаты, м (система координат МСК-168 (зона 5))	
	X	Y
5098	568929.66	83755.58
5099	568887.25	83780.04
5100	568756.86	83839.53
5101	568521.09	83959.59
5102	568374.45	84047.18
5103	568295.27	84081.33
5104	568259.43	84098.57
5105	568232.69	84108.69
5106	568191.68	84129.46
5107	568157.32	84141.76
5108	568146.36	84150.95
5109	568137.66	84151.57
5110	568112.37	84157.98
5111	568086.53	84176.93
5112	568058.41	84190.76
5113	568035.06	84209.82
5114	568015.74	84222.78
5115	568003.91	84236.07
5116	567962.55	84266.88
5117	567884.71	84331.25
5118	567772.57	84407.94
5119	567737.40	84440.27
5120	567692.56	84464.68
5121	567668.46	84472.42
5122	567641.36	84491.33
5123	567619.37	84507.93
5124	567602.90	84524.51
5125	567591.92	84535.58
5126	567556.90	84564.17
5127	567530.80	84589.38
5128	567498.02	84624.33
5129	567470.66	84649.48
5130	567439.03	84686.98
5131	567403.75	84721.83
5132	567362.40	84752.66
5133	567324.40	84792.39
5134	567248.84	84861.86
5135	567225.72	84875.92
5136	567197.33	84896.01

Обозначение характерных точек границ	Координаты, м (система координат МСК-168 (зона 5))	
	X	Y
5137	567174.06	84913.82
5138	567144.35	84935.11
5139	567127.05	84959.45
5140	567080.20	85001.32
5141	567040.03	85033.44
5142	566997.01	85074.22
5143	566956.72	85108.85
5144	566921.50	85142.44
5145	566884.98	85177.23
5146	566862.35	85191.90
5147	566845.08	85203.10
5148	566815.33	85225.64
5149	566770.27	85255.05
5150	566726.42	85285.76
5151	566678.54	85322.58
5152	566638.70	85347.20
5153	566597.39	85376.77
5154	566553.59	85406.23
5155	566507.28	85435.60
5156	566463.36	85467.56
5157	566337.10	85552.41
5158	566302.10	85580.99
5159	566267.49	85600.81
5160	566235.54	85615.75
5161	566214.69	85634.91
5162	566183.75	85656.16
5163	566153.79	85683.71
5164	566129.04	85706.47
5165	566100.10	85734.00
5166	566082.16	85749.59
5167	566062.56	85768.80
5168	566044.33	85785.57
5169	566013.38	85806.81
5170	565988.73	85827.07
5171	565961.00	85861.00
5172	565940.95	85879.43
5173	565934.96	85884.94
5174	565914.12	85904.10
5175	565890.79	85923.16

Обозначение характерных точек границ	Координаты, м (система координат МСК-168 (зона 5))	
	X	Y
5176	565871.48	85934.38
5177	565858.69	85941.84
5178	565830.25	85963.20
5179	565809.62	85977.35
5180	565786.45	85992.66
5181	565766.92	86010.63
5182	565741.22	86025.83
5183	565723.18	86038.83
5184	565723.16	86038.84
5185	565711.32	86052.12
5186	565693.83	86086.71
5187	565679.26	86111.40
5188	565662.39	86125.71
5189	565626.72	86140.45
5190	565600.98	86156.90
5191	565574.07	86172.03
5192	565541.70	86196.95
5193	565497.63	86232.63
5194	565491.78	86252.42
5195	565472.90	86284.18
5196	565452.72	86317.14
5197	565423.90	86348.50
5198	565402.43	86381.36
5199	565382.57	86406.82
5200	565361.09	86440.97
5201	565338.36	86475.05
5202	565305.36	86515.00
5203	565280.34	86543.97
5204	565270.85	86561.10
5205	565261.36	86578.23
5206	565238.73	86609.83
5207	565219.97	86639.08
5208	565197.71	86661.93
5209	565178.94	86691.20
5210	565148.34	86733.71
5211	565124.36	86767.76
5212	565106.84	86797.05
5213	565081.77	86827.31
5214	565062.90	86859.07

Обозначение характерных точек границ	Координаты, м (система координат МСК-168 (зона 5))	
	X	Y
5215	565037.67	86893.06
5216	565015.26	86919.66
5217	564996.65	86945.15
5218	564980.48	86972.02
5219	564955.53	86999.76
5220	564934.36	87026.41
5221	564906.35	87066.54
5222	564883.78	87096.88
5223	564861.21	87127.23
5224	564842.39	87157.75
5225	564817.11	87192.98
5226	564787.87	87233.07
5227	564764.05	87263.35
5228	564744.08	87291.31
5229	564714.68	87335.12
5230	564689.55	87366.63
5231	564662.97	87403.07
5232	564633.57	87446.90
5233	564612.41	87473.55
5234	564582.12	87508.58
5235	564561.84	87544.03
5236	564550.45	87576.10
5237	564532.77	87609.16
5238	564505.21	87639.30
5239	564485.13	87669.75
5240	564461.31	87701.30
5241	564427.94	87748.72
5242	564398.76	87787.55
5243	564369.99	87816.38
5244	564344.49	87856.62
5245	564312.53	87901.60
5246	564273.53	87936.25
5247	564241.57	87981.22
5248	564200.27	88039.57
5249	564177.91	88064.92
5250	564149.87	88106.32
5251	564127.35	88135.40
5252	564079.92	88190.98
5253	564058.76	88217.63

Обозначение характерных точек границ	Координаты, м (система координат МСК-168 (зона 5))	
	X	Y
5254	564030.89	88284.08
5255	564007.30	88338.18
5256	563981.65	88382.16
5257	563964.73	88426.53
5258	563941.31	88476.88
5259	563926.18	88508.80
5260	563910.46	88554.47
5261	563889.96	88594.92
5262	563874.56	88633.09
5263	563856.45	88676.14
5264	563837.84	88701.66
5265	563820.54	88725.97
5266	563795.57	88753.71
5267	563778.11	88781.77
5268	563744.13	88815.39
5269	563721.84	88839.48
5270	563703.11	88867.49
5271	563661.70	88899.54
5272	563604.74	88914.62
5273	563543.77	88935.81
5274	563499.42	88948.95
5275	563460.16	88959.78
5276	563408.53	88967.61
5277	563383.39	88974.38
5278	563360.42	88980.58
5279	563301.39	88985.56
5280	563275.31	88990.92
5281	563250.90	88995.93
5282	563221.95	88999.30
5283	563188.02	89003.26
5284	563109.94	89014.96
5285	563078.55	89017.37
5286	563036.75	89029.35
5287	562998.63	89042.75
5288	562930.12	89064.88
5289	562887.01	89078.06
5290	562833.80	89093.31
5291	562817.03	89105.12
5292	562781.92	89136.19

Обозначение характерных точек границ	Координаты, м (система координат МСК-168 (зона 5))	
	X	Y
5293	562753.26	89162.52
5294	562725.76	89191.40
5295	562688.95	89232.40
5296	562643.37	89274.29
5297	562603.26	89305.14
5298	562565.59	89337.35
5299	562540.95	89357.58
5300	562499.65	89387.12
5301	562464.42	89420.70
5302	562436.86	89450.83
5303	562399.51	89475.53
5304	562378.40	89500.93
5305	562346.16	89523.35
5306	562320.27	89543.53
5307	562296.99	89561.32
5308	562271.10	89581.52
5309	562250.37	89598.15
5310	562225.94	89613.40
5311	562203.09	89621.18
5312	562187.62	89631.81
5313	562162.05	89644.48
5314	562137.46	89663.45
5315	562121.78	89679.08
5316	562104.79	89695.88
5317	562081.40	89716.17
5318	562051.22	89748.70
5319	562034.34	89763.00
5320	562023.50	89782.58
5321	562005.10	89803.10
5322	561986.70	89823.59
5323	561969.34	89849.15
5324	561953.61	89866.02
5325	561933.70	89892.71
5326	561912.49	89920.62
5327	561901.37	89946.44
5328	561881.19	89979.39
5329	561871.98	90019.09
5330	561867.94	90055.23
5331	561863.73	90095.13

Обозначение характерных точек границ	Координаты, м (система координат МСК-168 (зона 5))	
	X	Y
5332	561862.61	90121.39
5333	561865.17	90149.05
5334	561863.10	90197.81
5335	561866.80	90228.02
5336	561872.40	90243.29
5337	561879.20	90259.86
5338	561887.09	90280.24
5339	561896.89	90314.48
5340	561905.50	90376.22
5341	561909.22	90406.43
5342	561907.35	90450.19
5343	561906.44	90471.45
5344	561904.28	90492.65
5345	561900.87	90513.80
5346	561892.42	90535.98
5347	561885.10	90560.71
5348	561874.09	90584.04
5349	561846.48	90615.42
5350	561807.95	90667.63
5351	561605.48	90954.55
5352	561476.62	91129.39
5353	561467.08	91147.77
5354	561450.15	91163.32
5355	561428.33	91176.17
5356	561115.34	91443.36
5357	561085.79	91490.92
5358	561057.72	91532.31
5359	561029.57	91576.19
5360	560977.60	91650.37
5361	560696.37	91906.37
5362	560012.52	92126.35
5363	559798.09	92166.15
5364	559688.81	92188.70
5365	559624.58	92198.45
5366	559576.63	92207.65
5367	559522.72	92210.34
5368	559467.31	92217.99
5369	559382.82	92233.12
5370	559317.17	92246.58

Обозначение характерных точек границ	Координаты, м (система координат МСК-168 (зона 5))	
	X	Y
5371	559241.54	92259.60
5372	559194.83	92268.86
5373	559134.39	92277.53
5374	559081.24	92291.52
5375	559020.75	92301.43
5376	558952.55	92316.03
5377	558884.23	92333.10
5378	558824.84	92346.82
5379	558744.96	92370.92
5380	558701.75	92386.58
5381	558680.96	92404.45
5382	558661.69	92416.14
5383	558634.23	92443.72
5384	558596.52	92477.12
5385	558553.58	92515.30
5386	558525.08	92537.84
5387	558438.24	92607.91
5388	558379.85	92656.67
5389	558333.27	92692.21
5390	558268.48	92744.47
5391	558232.21	92772.91
5392	558159.00	92847.30
5393	558126.55	92873.44
5394	558096.50	92903.42
5395	558056.00	92942.95
5396	558011.72	92983.59
5397	557981.23	93023.54
5398	557930.27	93073.89
5399	557887.51	93108.32
5400	557842.08	93146.39
5401	557820.68	93177.97
5402	557802.04	93204.70
5403	557794.64	93230.64
5404	557788.08	93255.61
5405	557784.22	93270.22
5406	557773.87	93307.30
5407	557755.29	93361.52
5408	557744.57	93407.32
5409	557725.99	93461.56

Обозначение характерных точек границ	Координаты, м (система координат МСК-168 (зона 5))	
	X	Y
5410	557715.64	93498.63
5411	557705.33	93531.78
5412	557702.59	93540.59
5413	557688.76	93571.26
5414	557675.64	93614.47
5415	557663.75	93658.97
5416	557654.58	93697.34
5417	557638.10	93731.65
5418	557622.00	93757.23
5419	557603.16	93787.69
5420	557591.00	93808.40
5421	557568.34	93841.22
5422	557548.11	93875.37
5423	557511.90	93931.33
5424	557490.26	93969.16
5425	557472.77	93998.45
5426	557449.75	94038.72
5427	557432.21	94069.25
5428	557407.64	94105.20
5429	557401.50	94114.19
5430	557361.20	94178.75
5431	557347.75	94200.68
5432	557339.61	94215.35
5433	557284.40	94248.00
5434	557218.78	94290.21
5435	557141.85	94333.19
5436	557080.24	94369.32
5437	557037.95	94392.52
5438	556995.61	94416.98
5439	556931.77	94446.75
5440	556879.34	94473.28
5441	556838.34	94495.28
5442	556752.62	94539.14
5443	556709.29	94557.26
5444	556660.61	94583.96
5445	556608.11	94611.74
5446	556580.04	94624.30
5447	556556.87	94639.56
5448	556521.03	94658.00

Обозначение характерных точек границ	Координаты, м (система координат МСК-168 (зона 5))	
	X	Y
5449	556500.51	94669.67
5450	556481.13	94683.84
5451	556456.93	94694.05
5452	556436.28	94708.18
5453	556409.27	94725.78
5454	556375.67	94769.66
5455	556327.96	94855.66
5456	556265.96	94898.24
5457	556200.39	94965.79
5458	556156.03	95006.58
5459	556113.60	95060.02
5460	556071.11	95116.01
5461	556013.35	95176.34
5462	555965.96	95229.60
5463	555911.36	95275.00
5464	555838.60	95334.69
5465	555798.17	95400.80
5466	555753.05	95459.16
5467	555720.66	95513.05
5468	555683.27	95566.72
5469	555655.52	95628.32
5470	555616.77	95714.62
5471	555582.73	95748.33
5472	555541.54	95831.99
5473	555497.96	95913.03
5474	555485.10	95931.38
5475	555455.23	95974.02
5476	555404.50	96105.00
5477	555349.08	96228.24
5478	555303.01	96309.19
5479	555258.77	96405.28
5480	555233.15	96477.04
5481	555199.36	96563.53
5482	555183.10	96650.76
5483	555153.11	96707.25
5484	555104.48	96788.06
5485	555071.37	96859.52
5486	555021.11	96920.16
5487	554978.95	96968.64

Обозначение характерных точек границ	Координаты, м (система координат МСК-168 (зона 5))	
	X	Y
5488	554913.91	97023.63
5489	554858.36	97091.60
5490	554802.15	97174.62
5491	554749.50	97232.64
5492	554708.98	97301.27
5493	554656.79	97349.29
5494	554609.81	97392.50
5495	554567.83	97435.93
5496	554501.15	97470.76
5497	554439.91	97495.77
5498	554386.06	97523.62
5499	554329.83	97548.86
5500	554263.79	97568.66
5501	554173.37	97572.32
5502	554082.51	97586.02
5503	553991.23	97609.75
5504	553903.43	97611.02
5505	553845.86	97608.56
5506	553756.20	97594.68
5507	553701.24	97589.83
5508	553629.74	97561.64
5509	553510.68	97531.43
5510	553431.66	97502.93
5511	553377.78	97472.99
5512	553303.67	97447.21
5513	553234.76	97416.63
5514	553180.34	97399.24
5515	553101.00	97378.26
5516	553033.43	97375.37
5517	552990.34	97386.10
5518	552944.98	97391.70
5519	552883.95	97411.69
5520	552810.40	97431.15
5521	552742.18	97443.32
5522	552663.74	97460.06
5523	552595.53	97472.22
5524	552507.80	97471.00
5525	552442.32	97478.23
5526	552356.27	97497.17

Обозначение характерных точек границ	Координаты, м (система координат МСК-168 (зона 5))	
	X	Y
5527	552293.48	97499.51
5528	552250.08	97517.75
5529	552212.89	97566.41
5530	552191.27	97603.16
5531	552169.42	97644.94
5532	552144.22	97706.68
5533	552127.05	97756.20
5534	552115.12	97800.90
5535	552080.85	97839.61
5536	552049.55	97868.43
5537	552020.10	97912.40
5538	551983.23	97953.54
5539	551946.38	97994.67
5540	551921.60	98046.37
5541	551888.42	98060.04
5542	551853.48	98056.01
5543	551786.55	98038.09
5544	551702.21	98016.88
5545	551615.68	97988.07
5546	551546.25	97970.03
5547	551489.76	97942.49
5548	551421.18	97904.40
5549	551384.28	97887.74
5550	551335.61	97853.01
5551	551276.52	97827.87
5552	551220.57	97787.80
5553	551148.96	97762.13
5554	551082.13	97741.68
5555	551012.91	97718.63
5556	550933.46	97700.16
5557	550873.61	97692.58
5558	550808.96	97679.77
5559	550734.53	97661.51
5560	550679.79	97651.65
5561	550610.03	97641.11
5562	550537.34	97640.53
5563	550432.13	97638.54
5564	550374.40	97641.10
5565	550314.00	97646.09

Обозначение характерных точек границ	Координаты, м (система координат МСК-168 (зона 5))	
	X	Y
5566	550280.06	97647.84
5567	550261.18	97648.84
5568	550205.37	97664.02
5569	550195.92	97681.10
5570	550180.93	97708.20
5571	550156.36	97754.89
5572	550116.35	97810.97
5573	550094.08	97862.77
5574	550056.91	97911.43
5575	550008.51	97987.22
5576	549960.16	98063.05
5577	549918.98	98146.70
5578	549888.66	98210.73
5579	549848.74	98264.28
5580	549814.19	98310.55
5581	549774.62	98356.60
5582	549739.94	98405.36
5583	549694.71	98466.23
5584	549662.86	98507.59
5585	549626.00	98548.71
5586	549591.51	98592.45
5587	549549.46	98638.40
5588	549512.82	98674.53
5589	549468.67	98710.32
5590	549430.25	98728.75
5591	549386.97	98744.52
5592	549345.42	98777.91
5593	549292.01	98795.73
5594	549233.69	98810.83
5595	549148.50	98809.70
5596	549088.11	98814.65
5597	549015.95	98801.52
5598	548951.53	98783.70
5599	548892.21	98763.57
5600	548795.67	98734.33
5601	548724.17	98706.15
5602	548693.84	98691.85
5603	548647.97	98670.25
5604	548579.07	98639.66

Обозначение характерных точек границ	Координаты, м (система координат МСК-168 (зона 5))	
	X	Y
5605	548514.64	98621.83
5606	548447.07	98618.94
5607	548414.22	98625.08
5608	548375.82	98643.54
5609	548294.02	98680.24
5610	548204.38	98724.15
5611	548130.09	98761.16
5612	548038.70	98787.40
5613	547979.97	98812.54
5614	547895.98	98841.61
5615	547822.02	98871.11
5616	547763.49	98891.22
5617	547691.59	98930.86
5618	547628.17	98948.25
5619	547575.29	98953.52
5620	547532.33	98961.73
5621	547486.73	98972.35
5622	547441.14	98982.97
5623	547382.31	99010.60
5624	547326.91	99015.77
5625	547265.56	99043.30
5626	547212.57	99051.09
5627	547181.69	99069.87
5628	547117.62	99102.30
5629	547076.18	99133.19
5630	547009.41	99170.54
5631	546958.59	99185.95
5632	546897.02	99218.46
5633	546838.08	99248.63
5634	546789.45	99271.68
5635	546738.86	99282.08
5636	546685.44	99299.90
5637	546631.39	99332.76
5638	546582.98	99350.79
5639	546526.32	99386.06
5640	546474.76	99419.03
5641	546414.42	99481.78
5642	546396.24	99498.48
5643	546370.04	99522.58

Обозначение характерных точек границ	Координаты, м (система координат МСК-168 (зона 5))	
	X	Y
5644	546325.36	99570.91
5645	546285.57	99621.98
5646	546247.97	99680.66
5647	546199.17	99766.51
5648	546161.13	99835.22
5649	546079.83	99977.46
5650	546046.41	100114.21
5651	546017.74	100198.40
5652	545993.01	100307.89
5653	545978.46	100354.99
5654	545953.91	100401.68
5655	545937.65	100488.91
5656	545923.71	100639.05
5657	545891.68	100743.20
5658	545876.28	100810.37
5659	545890.37	100891.37
5660	545890.84	100939.12
5661	545908.08	101005.18
5662	545909.87	101080.62
5663	545916.46	101161.29
5664	545925.33	101247.08
5665	545929.90	101272.88
5666	545937.45	101315.42
5667	545959.16	101394.23
5668	545988.95	101518.61
5669	546007.72	101607.33
5670	546031.72	101691.27
5671	546041.03	101767.03
5672	546050.01	101850.32
5673	546055.73	101951.06
5674	546065.39	102077.07
5675	546065.11	102142.38
5676	546075.16	102200.59
5677	546079.89	102266.11
5678	546077.21	102328.81
5679	546086.30	102409.57
5680	546107.90	102490.89
5681	546127.10	102569.58
5682	546135.97	102655.38

Обозначение характерных точек границ	Координаты, м (система координат МСК-168 (зона 5))	
	X	Y
5683	546132.19	102743.15
5684	546130.29	102788.29
5685	546107.28	102857.65
5686	546088.83	102937.25
5687	546086.26	102997.44
5688	546066.17	103056.87
5689	546047.95	103131.46
5690	546020.24	103193.08
5691	545978.05	103241.53
5692	545952.14	103264.17
5693	545925.98	103287.04
5694	545916.59	103296.29
5695	545889.32	103323.15
5696	545850.58	103349.10
5697	545793.83	103386.90
5698	545740.63	103399.71
5699	545692.12	103420.24
5700	545633.16	103450.35
5701	545566.48	103485.19
5702	545479.57	103524.23
5703	545407.37	103571.38
5704	545302.61	103617.15
5705	545231.47	103639.23
5706	545178.80	103639.49
5707	545070.22	103657.47
5708	544987.42	103658.95
5709	544908.86	103678.18
5710	544822.61	103702.16
5711	544746.02	103734.07
5712	544699.37	103769.76
5713	544670.56	103798.68
5714	544646.43	103833.56
5715	544638.49	103845.04
5716	544608.93	103891.50
5717	544573.82	103950.30
5718	544557.17	103964.66
5719	544532.17	103986.21
5720	544471.25	104003.70
5721	544416.88	104044.09

Обозначение характерных точек границ	Координаты, м (система координат МСК-168 (зона 5))	
	X	Y
5722	544321.71	104100.30
5723	544264.29	104153.13
5724	544194.26	104207.92
5725	544165.01	104246.86
5726	544116.40	104269.91
5727	544020.47	104343.71
5728	543935.21	104402.87
5729	543850.91	104439.47
5730	543771.30	104483.79
5731	543711.92	104523.97
5732	543640.24	104558.58
5733	543573.88	104585.89
5734	543531.23	104586.58
5735	543465.94	104588.83
5736	543410.99	104583.97
5737	543373.77	104574.84
5738	543317.17	104549.82
5739	543296.65	104531.35
5740	543276.13	104512.89
5741	543213.41	104454.95
5742	543145.50	104401.79
5743	543106.72	104370.00
5744	543055.66	104332.65
5745	543009.95	104287.97
5746	542964.20	104243.34
5747	542926.41	104188.96
5748	542891.33	104129.69
5749	542850.24	104034.99
5750	542803.43	103957.60
5751	542768.54	103893.32
5752	542750.33	103849.83
5753	542727.34	103801.12
5754	542694.34	103751.98
5755	542663.30	103715.49
5756	542625.08	103671.15
5757	542586.75	103629.31
5758	542558.97	103575.36
5759	542526.07	103523.74
5760	542484.93	103489.29

Обозначение характерных точек границ	Координаты, м (система координат МСК-168 (зона 5))	
	X	Y
5761	542455.63	103470.48
5762	542408.19	103465.94
5763	542370.65	103464.34
5764	542310.58	103461.77
5765	542278.16	103457.89
5766	542233.87	103438.39
5767	542194.45	103421.65
5768	542150.27	103399.66
5769	542101.49	103367.44
5770	542057.84	103332.91
5771	541992.08	103287.40
5772	541956.69	103235.64
5773	541918.67	103186.29
5774	541894.90	103155.10
5775	541865.97	103128.76
5776	541853.75	103125.93
5777	541826.25	103119.54
5778	541791.21	103118.05
5779	541748.99	103108.71
5780	541706.65	103101.87
5781	541657.35	103082.18
5782	541612.42	103077.75
5783	541559.55	103083.03
5784	541523.85	103096.59
5785	541474.81	103129.65
5786	541456.21	103153.98
5787	541415.00	103179.86
5788	541385.65	103221.32
5789	541353.90	103260.16
5790	541302.24	103295.60
5791	541246.22	103315.85
5792	541195.63	103326.25
5793	541155.48	103327.06
5794	541102.93	103324.80
5795	541032.85	103321.82
5796	540980.40	103317.07
5797	540923.59	103297.05
5798	540864.18	103279.42
5799	540809.85	103259.53

Обозначение характерных точек границ	Координаты, м (система координат МСК-168 (зона 5))	
	X	Y
5800	540686.54	103211.58
5801	540585.75	103164.57
5802	540514.14	103138.87
5803	540467.24	103121.79
5804	540430.12	103110.19
5805	540372.66	103105.23
5806	540317.51	103105.39
5807	540269.94	103103.36
5808	540209.88	103100.79
5809	540157.55	103093.54
5810	540115.96	103069.15
5811	540057.82	103021.45
5812	540009.05	102989.23
5813	539970.39	102954.92
5814	539918.44	102879.86
5815	539892.41	102843.56
5816	539850.57	102766.41
5817	539835.40	102710.50
5818	539827.11	102669.94
5819	539801.29	102628.65
5820	539759.35	102554.00
5821	539709.78	102481.57
5822	539677.64	102412.34
5823	539657.14	102363.74
5824	539658.76	102326.13
5825	539647.62	102292.99
5826	539611.58	102256.28
5827	539566.07	102206.61
5828	539518.17	102154.32
5829	539495.27	102103.11
5830	539475.42	102039.44
5831	539444.59	101997.94
5832	539407.34	101931.03
5833	539378.33	101846.89
5834	539339.53	101757.30
5835	539310.73	101668.15
5836	539271.51	101588.59
5837	539190.17	101497.20
5838	539098.71	101407.87

Обозначение характерных точек границ	Координаты, м (система координат МСК-168 (зона 5))	
	X	Y
5839	539156.71	101282.23
5840	539171.58	101227.59
5841	539201.39	101176.12
5842	539231.25	101122.13
5843	539268.50	101070.90
5844	539280.68	101021.21
5845	539302.41	100981.96
5846	539319.35	100937.46
5847	539318.88	100889.70
5848	539303.40	100841.31
5849	539278.88	100769.91
5850	539253.48	100718.60
5851	539219.79	100626.71
5852	539178.38	100539.53
5853	539136.32	100467.39
5854	539092.51	100377.60
5855	539059.62	100325.95
5856	539029.22	100274.41
5857	538978.16	100237.06
5858	538939.30	100207.77
5859	538897.50	100188.40
5860	538855.70	100169.03
5861	538815.75	100153.76
5862	538789.10	100143.57
5863	538682.35	100118.92
5864	538580.36	100099.51
5865	538503.31	100083.65
5866	538411.14	100069.65
5867	538338.56	100066.57
5868	538216.14	100056.32
5869	538121.46	100042.24
5870	538034.19	100030.97
5871	537986.86	100023.93
5872	537936.90	100019.29
5873	537894.68	100009.95
5874	537855.38	99990.68
5875	537817.92	99929.80
5876	537788.35	99867.60
5877	537777.57	99827.01

Обозначение характерных точек границ	Координаты, м (система координат МСК-168 (зона 5))	
	X	Y
5878	537752.20	99775.76
5879	537750.31	99762.98
5880	537742.48	99710.13
5881	537724.08	99671.73
5882	537703.82	99618.20
5883	537700.72	99597.00
5884	537696.07	99565.20
5885	537689.13	99542.95
5886	537676.24	99501.65
5887	537660.84	99460.95
5888	537655.99	99448.11
5889	537643.45	99389.89
5890	537627.77	99346.58
5891	537607.30	99298.07
5892	537589.11	99254.66
5893	537560.83	99213.32
5894	537538.18	99157.17
5895	537515.00	99113.55
5896	537486.82	99069.71
5897	537446.35	99020.33
5898	537408.40	98971.04
5899	537370.10	98929.29
5900	537325.16	98867.19
5901	537274.49	98822.38
5902	537221.96	98762.46
5903	537186.16	98720.81
5904	537155.70	98671.85
5905	537120.23	98622.69
5906	537095.18	98563.93
5907	537059.73	98514.76
5908	537040.00	98448.71
5909	537022.14	98397.80
5910	537014.49	98342.29
5911	537005.20	98266.65
5912	537030.58	98200.02
5913	537048.56	98130.56
5914	537049.62	98105.52
5915	537063.73	98068.51
5916	537087.73	98034.41

Обозначение характерных точек границ	Координаты, м (система координат МСК-168 (зона 5))	
	X	Y
5917	537111.82	97997.82
5918	537148.53	97959.26
5919	537171.98	97937.69
5920	537223.05	97914.78
5921	537266.72	97889.05
5922	537299.75	97877.93
5923	537347.89	97864.94
5924	537413.63	97850.18
5925	537497.30	97826.16
5926	537568.67	97796.60
5927	537624.42	97781.42
5928	537677.68	97766.16
5929	537736.02	97748.56
5930	537820.47	97723.01
5931	537857.01	97719.69
5932	537882.13	97718.27
5933	537912.28	97717.01
5934	537960.26	97709.04
5935	538000.62	97703.20
5936	538051.33	97690.28
5937	538076.77	97681.32
5938	538110.17	97662.65
5939	538136.37	97636.12
5940	538163.11	97597.08
5941	538187.14	97562.93
5942	538196.13	97528.15
5943	538204.71	97503.39
5944	538213.09	97483.65
5945	538219.69	97446.24
5946	538234.03	97404.15
5947	538235.10	97379.08
5948	538237.12	97331.43
5949	538237.98	97311.36
5950	538238.84	97291.30
5951	538232.40	97265.90
5952	538231.08	97238.21
5953	538229.96	97205.51
5954	538231.24	97175.41
5955	538227.20	97152.62

Обозначение характерных точек границ	Координаты, м (система координат МСК-168 (зона 5))	
	X	Y
5956	538215.76	97127.01
5957	538202.13	97093.76
5958	538187.98	97073.07
5959	538174.03	97047.35
5960	538155.18	97018.92
5961	538139.16	96983.06
5962	538125.00	96962.36
5963	538120.85	96942.07
5964	538106.91	96916.37
5965	538090.77	96883.02
5966	538086.73	96860.24
5967	538075.07	96839.64
5968	538073.01	96829.50
5969	538070.93	96819.37
5970	538072.00	96794.29
5971	538072.85	96774.22
5972	538073.56	96757.70
5973	538073.83	96751.64
5974	538075.31	96716.55
5975	538076.17	96696.48
5976	538077.35	96668.90
5977	538081.46	96631.40
5978	538082.25	96612.59
5979	538082.70	96601.30
5980	538083.37	96586.26
5981	538089.99	96548.85
5982	538091.38	96516.25
5983	538087.23	96495.98
5984	538083.41	96468.18
5985	538074.89	96432.64
5986	538054.07	96391.56
5987	538040.02	96368.35
5988	538017.95	96351.60
5989	538008.46	96344.39
5990	537972.73	96300.15
5991	537928.53	96278.17
5992	537894.24	96259.14
5993	537867.68	96235.38
5994	537823.14	96227.91

Обозначение характерных точек границ	Координаты, м (система координат МСК-168 (зона 5))	
	X	Y
5995	537769.50	96200.01
5996	537708.20	96169.80
5997	537663.84	96152.85
5998	537614.92	96125.70
5999	537566.64	96083.50
6000	537535.84	96042.05
6001	537489.84	96004.98
6002	537456.56	95963.42
6003	537433.05	95927.30
6004	537396.84	95895.67
6005	537375.84	95859.67
6006	537342.87	95810.60
6007	537304.47	95771.35
6008	537248.47	95733.84
6009	537200.52	95684.14
6010	537156.90	95649.67
6011	537117.87	95625.43
6012	537061.44	95597.95
6013	536993.15	95554.91
6014	536926.41	95534.50
6015	536882.10	95517.60
6016	536837.59	95503.11
6017	536788.77	95473.45
6018	536752.45	95444.31
6019	536716.33	95410.16
6020	536688.26	95363.82
6021	536657.90	95312.36
6022	536622.11	95270.71
6023	536587.08	95211.53
6024	536560.07	95140.15
6025	536527.75	95076.07
6026	536492.59	95019.39
6027	536476.91	94976.08
6028	536453.83	94929.96
6029	536430.65	94886.34
6030	536414.97	94843.03
6031	536404.50	94794.92
6032	536401.52	94747.14
6033	536403.55	94699.58

Обозначение характерных точек границ	Координаты, м (система координат МСК-168 (зона 5))	
	X	Y
6034	536400.27	94659.30
6035	536386.76	94623.61
6036	536379.02	94570.61
6037	536376.35	94515.32
6038	536379.02	94452.73
6039	536361.59	94391.79
6040	536357.07	94380.55
6041	536338.94	94335.64
6042	536311.18	94281.79
6043	536287.48	94250.69
6044	536261.57	94211.96
6045	536234.82	94193.26
6046	536208.82	94157.03
6047	536185.11	94125.93
6048	536146.50	94091.67
6049	536117.46	94067.85
6050	536100.81	94047.10
6051	536096.41	93974.17
6052	536076.37	93915.63
6053	536063.18	93872.43
6054	536062.82	93822.25
6055	536034.95	93770.89
6056	536020.45	93700.05
6057	535975.83	93630.43
6058	535960.58	93577.10
6059	535930.96	93508.14
6060	535908.85	93439.47
6061	535896.41	93378.74
6062	535868.66	93324.89
6063	535839.37	93248.39
6064	535816.29	93202.26
6065	535793.33	93153.64
6066	535755.58	93099.35
6067	535715.41	93042.46
6068	535687.35	92996.12
6069	535656.34	92959.67
6070	535625.87	92910.72
6071	535579.87	92873.65
6072	535566.48	92835.47

Обозначение характерных точек границ	Координаты, м (система координат МСК-168 (зона 5))	
	X	Y
6073	535538.07	92796.62
6074	535524.90	92753.41
6075	535501.61	92712.30
6076	535478.27	92613.48
6077	535466.37	92540.24
6078	535463.31	92502.87
6079	535461.43	92479.83
6080	535453.78	92424.33
6081	535441.13	92368.62
6082	535436.51	92300.69
6083	535435.04	92217.86
6084	535429.46	92172.48
6085	535424.43	92114.58
6086	535419.00	92079.47
6087	535400.47	92049.12
6088	535392.07	92011.14
6089	535371.94	91955.09
6090	535351.81	91899.03
6091	535323.76	91852.67
6092	535287.66	91818.51
6093	535239.09	91783.83
6094	535173.23	91743.39
6095	535108.93	91725.60
6096	535057.09	91708.33
6097	535004.96	91698.58
6098	534947.60	91693.62
6099	534870.15	91690.32
6100	534817.26	91698.10
6101	534782.08	91701.62
6102	534741.46	91714.94
6103	534705.70	91731.00
6104	534672.19	91754.63
6105	534617.70	91799.98
6106	534593.72	91834.08
6107	534551.51	91884.97
6108	534514.50	91931.06
6109	534459.79	91981.41
6110	534385.22	92028.40
6111	534337.53	92075.62

Обозначение характерных точек границ	Координаты, м (система координат МСК-168 (зона 5))	
	X	Y
6112	534254.44	92124.87
6113	534210.56	92155.61
6114	534158.63	92198.54
6115	534117.47	92224.37
6116	534066.39	92247.29
6117	534036.19	92251.00
6118	534006.19	92249.73
6119	533951.20	92247.40
6120	533911.30	92243.17
6121	533878.92	92239.29
6122	533846.84	92227.88
6123	533814.77	92216.48
6124	533785.20	92205.18
6125	533753.57	92183.77
6126	533709.94	92149.31
6127	533678.83	92115.37
6128	533672.84	92080.01
6129	533660.03	92072.93
6130	533630.24	92066.45
6131	533548.92	91977.68
6132	533376.89	91844.91
6133	533342.13	91838.41
6134	533307.16	91836.92
6135	533243.84	91854.29
6136	533165.23	91878.54
6137	533104.31	91898.51
6138	533059.12	91901.61
6139	533001.34	91906.67
6140	532931.39	91903.69
6141	532863.29	91915.84
6142	532802.27	91938.32
6143	532741.78	91948.29
6144	532665.33	91980.15
6145	532603.67	92017.66
6146	532526.30	92070.40
6147	532480.13	92094.35
6148	532453.11	92140.87
6149	532416.51	92176.94
6150	532354.40	92224.43

Обозначение характерных точек границ	Координаты, м (система координат МСК-168 (зона 5))	
	X	Y
6151	532284.11	92286.65
6152	532222.19	92329.16
6153	532190.70	92362.93
6154	532135.90	92415.80
6155	532042.34	92494.55
6156	531882.87	92593.08
6157	531843.34	92639.07
6158	531816.53	92680.56
6159	531786.10	92749.50
6160	531768.80	92801.42
6161	531738.85	92857.84
6162	531726.82	92904.99
6163	531699.10	92968.99
6164	531648.61	93094.76
6165	531613.87	93145.96
6166	531529.39	93247.68
6167	531484.55	93300.96
6168	531434.92	93349.01
6169	531376.05	93379.10
6170	531313.90	93426.61
6171	531203.32	93494.63
6172	531121.80	93526.30
6173	531045.23	93560.63
6174	530986.78	93580.71
6175	530907.69	93614.96
6176	530853.26	93657.79
6177	530786.13	93705.08
6178	530739.86	93733.23
6179	530643.73	93814.39
6180	530591.18	93872.34
6181	530533.83	93925.09
6182	530496.81	93971.15
6183	530460.90	94049.87
6184	530397.82	94119.94
6185	530347.54	94182.98
6186	530310.19	94236.58
6187	530267.64	94294.96
6188	530250.18	94351.92
6189	530245.67	94399.36

Обозначение характерных точек границ	Координаты, м (система координат МСК-168 (зона 5))	
	X	Y
6190	530236.42	94429.28
6191	530231.13	94446.40
6192	530205.74	94513.04
6193	530165.90	94566.53
6194	530113.56	94619.47
6195	530089.57	94653.55
6196	530058.18	94684.82
6197	530034.82	94703.88
6198	530016.58	94720.67
6199	529985.85	94736.91
6200	529962.60	94753.48
6201	529924.13	94774.40
6202	529877.97	94800.04
6203	529826.80	94825.44
6204	529800.73	94849.41
6205	529764.77	94870.46
6206	529718.82	94891.07
6207	529680.47	94909.50
6208	529611.80	94934.16
6209	529553.56	94949.23
6210	529503.24	94954.62
6211	529465.47	94961.54
6212	529447.71	94964.78
6213	529377.39	94969.32
6214	529355.16	94969.19
6215	529309.80	94968.94
6216	529217.58	94963.01
6217	529232.16	94855.57
6218	529239.54	94752.84
6219	529236.53	94635.65
6220	529237.93	94532.66
6221	529229.72	94443.26
6222	529197.04	94364.83
6223	529183.36	94310.22
6224	529169.64	94209.58
6225	529151.70	94090.77
6226	529149.69	93973.61
6227	529157.81	93829.89
6228	529164.46	93674.09

Обозначение характерных точек границ	Координаты, м (система координат МСК-168 (зона 5))	
	X	Y
6229	529177.68	93551.59
6230	529179.02	93449.59
6231	529173.21	93351.30
6232	529168.67	93223.04
6233	529164.34	92878.68
6234	529165.57	92497.52
6235	529169.79	92351.63
6236	529161.25	92247.22
6237	529140.52	92146.28
6238	529112.27	92105.06
6239	529070.58	92050.25
6240	529012.63	92024.77
6241	528901.10	91989.00
6242	528824.50	91978.73
6243	528824.47	91978.73
6244	528824.07	91978.73
6245	528823.49	91978.72
6246	528822.59	91978.71
6247	528820.71	91978.69
6248	528700.49	91977.46
6249	528534.52	91966.84
6250	528517.25	91965.75
6251	528511.90	91965.41
6252	528322.49	91949.32
6253	528121.76	91940.78
6254	528048.82	91914.66
6255	528001.36	91854.59
6256	527989.19	91788.05
6257	528004.64	91683.66
6258	528044.53	91569.30
6259	528070.57	91404.33
6260	528078.53	91311.61
6261	528088.81	91258.02
6262	528161.53	91195.08
6263	528277.01	91114.97
6264	528349.04	91068.00
6265	528359.18	90994.40
6266	528351.48	90917.03
6267	528299.70	90840.78

Обозначение характерных точек границ	Координаты, м (система координат МСК-168 (зона 5))	
	X	Y
6268	528184.94	90739.84
6269	528042.25	90636.72
6270	527940.20	90566.32
6271	527853.44	90512.60
6272	527771.53	90439.07
6273	527752.52	90345.21
6274	527752.44	90253.17
6275	527768.21	90164.79
6276	527789.54	90110.66
6277	527849.07	90075.18
6278	527912.82	90034.88
6279	528004.00	89984.73
6280	528055.90	89940.92
6281	528078.02	89867.83
6282	528116.93	89776.44
6283	528150.70	89711.85
6284	528196.24	89652.75
6285	528236.20	89607.43
6286	528276.93	89567.14
6287	528295.25	89512.88
6288	528277.41	89462.10
6289	528244.11	89421.66
6290	528161.18	89372.11
6291	528100.41	89342.51
6292	528009.51	89315.61
6293	527921.30	89295.85
6294	527921.29	89295.85
6295	527776.62	89309.69
6296	527663.78	89327.89
6297	527562.42	89358.60
6298	527479.20	89386.06
6299	527405.68	89397.94
6300	527405.67	89397.94
6301	527348.39	89380.49
6302	527284.13	89338.73
6303	527210.51	89258.55
6304	527146.94	89200.82
6305	527091.65	89136.43
6306	527029.01	89056.72

Обозначение характерных точек границ	Координаты, м (система координат МСК-168 (зона 5))	
	X	Y
6307	526997.03	88985.32
6308	526984.99	88915.77
6309	526975.64	88853.35
6310	527010.05	88773.77
6311	527027.05	88750.47
6312	526981.26	88721.50
6313	526846.90	88704.78
6314	526731.56	88687.85
6315	526631.84	88656.59
6316	526544.78	88609.86
6317	526477.15	88576.97
6318	526422.73	88562.63
6319	526315.50	88543.06
6320	526262.08	88528.77
6321	526241.59	88469.87
6322	526242.53	88353.85
6323	526243.16	88244.82
6324	526245.64	88186.89
6325	526249.08	88105.99
6326	526185.80	88041.26
6327	526099.72	87971.56
6328	526009.78	87898.69
6329	525939.51	87833.66
6330	525899.37	87765.92
6331	525836.09	87701.19
6332	525796.79	87637.48
6333	525759.96	87585.89
6334	525715.68	87544.98
6335	525607.46	87525.36
6336	525598.48	87524.06
6337	525585.39	87522.17
6338	525562.04	87518.80
6339	525450.34	87502.66
6340	525322.99	87491.46
6341	525295.83	87489.06
6342	525188.14	87480.48
6343	525053.00	87458.71
6344	524964.75	87439.95
6345	524892.35	87424.86

Обозначение характерных точек границ	Координаты, м (система координат МСК-168 (зона 5))	
	X	Y
6346	524892.33	87424.86
6347	524803.29	87425.06
6348	524724.26	87471.73
6349	524678.85	87527.82
6350	524636.75	87600.07
6351	524601.67	87695.64
6352	524580.43	87841.80
6353	524520.93	87970.34
6354	524454.88	88064.58
6355	524385.98	88131.68
6356	524280.97	88154.23
6357	524113.37	88166.09
6358	524046.95	88175.27
6359	523975.74	88226.26
6360	523908.04	88265.39
6361	523870.78	88317.83
6362	523845.47	88371.79
6363	523781.76	88411.10
6364	523691.73	88434.28
6365	523621.65	88435.30
6366	523557.07	88424.56
6367	523322.52	88387.54
6368	523107.42	88340.36
6369	522971.06	88276.52
6370	522774.27	88175.09
6371	522640.75	88115.37
6372	522519.37	88052.17
6373	522482.44	88026.59
6374	522482.43	88026.59
6375	522422.13	88024.02
6376	522416.52	88023.78
6377	522341.30	88051.59
6378	522270.73	88087.61
6379	522212.79	88113.57
6380	522211.35	88114.22
6381	522205.37	88116.89
6382	522200.32	88119.15
6383	522199.33	88119.60
6384	522141.91	88105.12

Обозначение характерных точек границ	Координаты, м (система координат МСК-168 (зона 5))	
	X	Y
6385	522085.94	88056.72
6386	521859.34	87927.01
6387	521701.16	87835.23
6388	521525.01	87695.65
6389	521408.78	87605.66
6390	521288.22	87523.50
6391	521213.94	87458.30
6392	521111.71	87391.90
6393	521059.91	87339.67
6394	521022.79	87295.07
6395	520942.36	87280.64
6396	520842.51	87252.37
6397	520763.06	87214.96
6398	520688.96	87145.78
6399	520629.68	87081.22
6400	520571.54	86989.70
6401	520515.91	86933.31
6402	520406.86	86862.62
6403	520251.21	86781.95
6404	520088.18	86709.98
6405	519977.98	86666.26
6406	519928.53	86629.14
6407	519886.05	86546.30
6408	519862.06	86475.23
6409	519837.73	86412.16
6410	519802.21	86329.59
6411	519785.87	86266.87
6412	519756.41	86230.60
6413	519756.39	86230.62
6414	519704.27	86256.39
6415	519584.81	86336.35
6416	519466.02	86400.32
6417	519398.95	86424.48
6418	519364.97	86427.61
6419	519309.57	86432.69
6420	519214.36	86459.66
6421	519205.98	86460.19
6422	519201.29	86460.49
6423	519181.18	86461.74

Обозначение характерных точек границ	Координаты, м (система координат МСК-168 (зона 5))	
	X	Y
6424	519148.14	86463.84
6425	519060.94	86444.12
6426	518958.28	86387.71
6427	518891.77	86351.87
6428	518815.75	86304.61
6429	518756.67	86282.09
6430	518624.56	86259.45
6431	518542.21	86242.94
6432	518478.00	86200.18
6433	518419.03	86151.65
6434	518387.18	86124.28
6435	518317.61	86066.29
6436	518268.50	86021.18
6437	518221.00	85992.23
6438	518215.23	85988.71
6439	518208.84	85984.81
6440	518194.39	85976.01
6441	518175.54	85966.72
6442	518164.35	85961.23
6443	518120.88	85939.85
6444	518054.28	85906.00
6445	517974.87	85867.60
6446	517915.44	85830.05
6447	517850.63	85801.28
6448	517790.35	85783.70
6449	517772.38	85780.65
6450	517767.37	85779.80
6451	517766.70	85779.70
6452	517764.40	85779.30
6453	517761.57	85778.82
6454	517760.64	85778.66
6455	517688.03	85766.34
6456	517643.93	85759.38
6457	517637.79	85758.40
6458	517627.40	85756.76
6459	517528.36	85756.54
6460	517334.66	85770.31
6461	517242.31	85777.39
6462	517176.54	85794.60

Обозначение характерных точек границ	Координаты, м (система координат МСК-168 (зона 5))	
	X	Y
6463	517113.31	85822.92
6464	517032.51	85887.53
6465	516964.48	85934.64
6466	516870.16	85987.68
6467	516772.93	86062.57
6468	516694.46	86096.25
6469	516659.45	86106.70
6470	516612.36	86120.77
6471	516532.70	86135.39
6472	516527.06	86137.88
6473	516464.39	86165.51
6474	516417.16	86193.51
6475	516376.96	86244.83
6476	516333.88	86293.02
6477	516288.24	86331.10
6478	516234.20	86354.82
6479	516204.25	86352.68
6480	516198.78	86352.28
6481	516195.74	86352.08
6482	516194.34	86351.98
6483	516188.00	86351.53
6484	516164.38	86349.83
6485	516065.52	86321.62
6486	516001.31	86278.86
6487	515967.41	86205.39
6488	515928.82	86124.70
6489	515903.28	86066.59
6490	515862.95	85979.82
6491	515837.26	85901.69
6492	515781.18	85785.24
6493	515726.42	85684.86
6494	515700.65	85608.72
6495	515679.35	85544.78
6496	515665.28	85476.14
6497	515652.79	85416.58
6498	515643.86	85368.17
6499	515627.82	85321.46
6500	515592.19	85288.93
6501	515552.96	85270.25

Обозначение характерных точек границ	Координаты, м (система координат МСК-168 (зона 5))	
	X	Y
6502	515523.85	85249.00
6503	515458.23	85239.20
6504	515437.34	85234.41
6505	515367.08	85218.31
6506	515321.56	85205.28
6507	515285.02	85194.81
6508	515213.96	85171.78
6509	515184.00	85161.11
6510	515180.10	85159.71
6511	515175.31	85158.01
6512	515159.76	85152.45
6513	515089.59	85155.48
6514	515034.45	85158.14
6515	514954.14	85187.74
6516	514852.06	85235.42
6517	514757.92	85284.45
6518	514608.56	85385.15
6519	514447.82	85518.38
6520	514374.83	85587.32
6521	514291.09	85697.82
6522	514220.33	85808.87
6523	514169.46	85922.78
6524	514117.06	86025.60
6525	514042.38	86134.48
6526	513963.95	86214.20
6527	513862.63	86290.92
6528	513784.63	86313.63
6529	513666.10	86324.58
6530	513563.95	86350.26
6531	513465.14	86368.07
6532	513363.93	86418.79
6533	513280.52	86474.28
6534	513212.89	86535.42
6535	513122.58	86588.60
6536	513016.60	86610.11
6537	512952.90	86602.40
6538	512899.39	86590.12
6539	512873.02	86574.99
6540	512789.06	86549.41

Обозначение характерных точек границ	Координаты, м (система координат МСК-168 (зона 5))	
	X	Y
6541	512712.88	86529.16
6542	512605.21	86496.56
6543	512560.29	86481.83
6544	512555.90	86480.39
6545	512555.58	86480.29
6546	512503.57	86463.23
6547	512483.96	86457.64
6548	512412.62	86437.33
6549	512317.68	86411.29
6550	512235.06	86377.76
6551	512186.14	86351.67
6552	512131.00	86307.30
6553	512088.93	86261.49
6554	512049.00	86235.77
6555	512002.08	86209.77
6556	511943.73	86170.25
6557	511897.10	86137.26
6558	511855.18	86111.46
6559	511855.17	86111.46
6560	511853.10	86110.60
6561	511850.19	86109.39
6562	511841.29	86105.70
6563	511837.13	86103.97
6564	511832.00	86101.84
6565	511831.82	86101.76
6566	511796.19	86086.95
6567	511702.69	86073.97
6568	511702.66	86073.97
6569	511638.62	86098.25
6570	511625.74	86103.29
6571	511618.59	86106.08
6572	511637.75	86053.82
6573	511734.35	85910.34
6574	511821.13	85735.10
6575	511847.56	85592.24
6576	511851.30	85415.27
6577	511797.30	85300.42
6578	511710.03	85184.14
6579	511612.64	85087.79

Обозначение характерных точек границ	Координаты, м (система координат МСК-168 (зона 5))	
	X	Y
6580	511455.34	84966.73
6581	511282.85	84902.22
6582	511121.25	84882.38
6583	510880.58	84858.54
6584	510694.09	84820.36
6585	510482.51	84740.76
6586	510326.19	84626.68
6587	510214.58	84487.58
6588	510111.49	84305.26
6589	510049.95	84094.36
6590	510072.18	83887.11
6591	510126.37	83718.23
6592	510253.36	83495.26
6593	510394.56	83256.15
6594	510477.82	83034.66
6595	510503.95	82814.16
6596	510505.20	82626.09
6597	510446.20	82435.47
6598	510332.14	82276.18
6599	510113.93	82115.71
6600	509831.83	82036.62
6601	509632.89	81977.74
6602	509241.20	81867.16
6603	508913.18	81762.43
6604	508704.79	81605.80
6605	508602.07	81497.42
6606	508499.83	81294.88
6607	508428.78	81070.23
6608	508401.62	80840.62
6609	508473.52	80729.59
6610	508628.27	80642.06
6611	508905.36	80603.51
6612	509198.54	80579.05
6613	509501.71	80558.27
6614	509691.20	80526.07
6615	509821.61	80457.77
6616	509980.38	80279.75
6617	510230.73	79998.17
6618	510386.36	79893.94

Обозначение характерных точек границ	Координаты, м (система координат МСК-168 (зона 5))	
	X	Y
6619	510616.08	79779.44
6620	510830.18	79721.46
6621	511035.56	79632.85
6622	511272.61	79505.15
6623	511391.77	79466.72
6624	511570.81	79440.66
6625	511733.43	79407.24
6626	511853.67	79345.17
6627	511969.42	79151.98
6628	512087.53	78898.46
6629	512148.28	78736.44
6630	512185.10	78580.23
6631	512300.79	78390.19
6632	512500.63	78271.08
6633	512767.41	78158.16
6634	513012.74	78074.58
6635	513110.53	77988.06
6636	513220.54	77771.03
6637	513225.38	77657.14
6638	513195.09	77501.32
6639	513145.00	77334.57
6640	513076.30	77053.03
6641	513037.36	76863.26
6642	513049.24	76662.31
6643	513053.37	76410.52
6644	513008.74	76193.75
6645	512927.44	75975.34
6646	512707.66	75711.95
6647	512503.08	75518.91
6648	512275.94	75282.31
6649	512011.26	75054.11
6650	511756.63	74826.44
6651	511535.44	74769.75
6652	511192.45	74707.70
6653	510845.33	74662.41
6654	510517.22	74570.47
6655	510401.12	74511.40
6656	510311.03	74395.73
6657	510317.53	74321.53

Обозначение характерных точек границ	Координаты, м (система координат МСК-168 (зона 5))	
	X	Y
6658	510468.62	74114.43
6659	510667.94	73889.23
6660	510973.59	73556.60
6661	511188.53	73362.39
6662	511389.12	73188.03
6663	511566.65	73076.88
6664	511780.08	72919.99
6665	511977.88	72728.49
6666	512182.46	72540.60
6667	512363.04	72436.43
6668	512503.23	72405.21
6669	512618.16	72413.42
6670	512738.52	72452.41
6671	512785.53	72539.06
6672	512850.60	72684.29
6673	512904.34	72693.33
6674	512995.09	72632.53
6675	513253.25	72457.19
6676	513440.36	72282.16
6677	513600.08	72109.39
6678	513623.65	72035.83
6679	513602.89	71967.22
6680	513489.23	71840.36
6681	513454.70	71777.92
6682	513512.02	71624.48
6683	513652.78	71501.69
6684	513815.96	71410.38
6685	513921.20	71326.79
6686	514019.34	71168.32
6687	514168.12	70937.44
6688	514311.18	70760.54
6689	514475.32	70564.26
6690	514739.52	70243.29
6691	514909.96	69979.57
6692	515004.19	69756.54
6693	515100.06	69492.98
6694	515237.43	69210.73
6695	515362.14	69066.99
6696	515531.12	68918.21

Обозначение характерных точек границ	Координаты, м (система координат МСК-168 (зона 5))	
	X	Y
6697	515746.82	68788.61
6698	516036.99	68655.16
6699	516254.01	68572.99
6700	516387.79	68453.32
6701	516477.22	68345.28
6702	516598.85	68272.46
6703	516740.72	68204.02
6704	516925.00	68093.26
6705	517057.20	68010.72
6706	517231.55	67818.31
6707	517382.37	67617.96
6708	517420.04	67528.15
6709	517426.42	67298.05
6710	517405.67	66992.06
6711	517345.77	66884.51
6712	517264.14	66813.30
6713	517117.01	66766.34
6714	517026.38	66667.65
6715	516993.77	66557.83
6716	516985.32	66438.87
6717	517013.14	66341.80
6718	517068.49	66154.40
6719	517103.46	65969.56
6720	517111.23	65786.90
6721	517170.23	65596.23
6722	517281.52	65448.50
6723	517389.09	65388.60
6724	517581.59	65325.74
6725	517660.61	65301.99
6726	517827.84	65193.92
6727	517944.74	65073.36
6728	518047.26	64894.90
6729	518080.65	64747.10
6730	518089.04	64469.72
6731	518160.08	64313.44
6732	518281.64	64244.03
6733	518421.40	64144.98
6734	518628.93	63963.97
6735	518813.50	63768.65

Обозначение характерных точек границ	Координаты, м (система координат МСК-168 (зона 5))	
	X	Y
6736	518940.54	63570.61
6737	519021.30	63425.00
6738	519082.85	63254.89
6739	519130.50	63087.35
6740	519283.32	62761.70
6741	519405.62	62438.29
6742	519487.99	62229.79
6743	519505.41	62152.64
6744	519533.54	62097.09
6745	519607.52	62017.58
6746	519664.47	61932.19
6747	519703.45	61866.84
6748	519729.73	61814.56
6749	519747.43	61722.37
6750	519738.17	61656.51
6751	519719.09	61580.04
6752	519694.36	61513.51
6753	519659.39	61446.55
6754	519610.80	61375.68
6755	519539.98	61300.44
6756	519497.97	61256.86
6757	519421.39	61192.00
6758	519383.63	61122.66
6759	519324.54	60998.03
6760	519367.03	60877.90
6761	519445.13	60793.15
6762	519502.91	60743.19
6763	519517.91	60686.73
6764	519570.42	60625.29
6765	519647.98	60542.50
6766	519734.30	60454.94
6767	519802.41	60390.75
6768	519839.39	60330.36
6769	519855.03	60286.26
6770	519859.02	60233.03
6771	519844.35	60175.66
6772	519749.09	60026.97
6773	519659.26	59873.38
6774	519548.96	59674.25

Обозначение характерных точек границ	Координаты, м (система координат МСК-168 (зона 5))	
	X	Y
6775	519513.54	59608.89
6776	519477.12	59561.22
6777	519452.72	59495.70
6778	519406.52	59254.26
6779	519397.77	59030.45
6780	519399.63	58849.41
6781	519478.99	58683.75
6782	519464.82	58453.85
6783	519508.74	58268.39
6784	519530.11	58200.04
6785	519530.12	58199.78
6786	519542.21	58030.07
6787	519588.45	57944.59
6788	519717.58	57744.30
6789	519704.63	57660.98
6790	519682.88	57560.63
6791	519654.07	57346.50
6792	519591.05	57104.97
6793	519542.42	57092.28
6794	519410.08	57029.63
6795	519313.52	56943.30
6796	519225.88	56731.88
6797	519142.30	56592.33
6798	518976.56	56449.29
6799	518758.66	56350.40
6800	518540.65	56258.89
6801	518313.68	56123.87
6802	518090.91	55974.79
6803	517951.06	55811.31
6804	517761.54	55638.52
6805	517626.82	55521.75
6806	517377.84	55400.46
6807	517250.34	55287.59
6808	517170.19	55151.70
6809	517167.47	54879.42
6810	517139.89	54685.06
6811	517081.00	54553.59
6812	516928.48	54436.13
6813	516744.49	54385.25

Обозначение характерных точек границ	Координаты, м (система координат МСК-168 (зона 5))	
	X	Y
6814	516605.96	54358.01
6815	516513.54	54260.96
6816	516446.76	54061.24
6817	516465.52	53872.18
6818	516603.94	53480.63
6819	516631.36	53342.20
6820	516634.60	53098.89
6821	516596.02	52911.19
6822	516536.71	52622.35
6823	516488.26	52330.28
6824	516490.69	52190.70
6825	516575.80	52040.31
6826	516760.45	51908.57
6827	517111.27	51740.94
6828	517250.06	51675.25
6829	517364.01	51522.48
6830	517386.83	51405.29
6831	517361.84	51243.19
6832	517278.93	51085.66
6833	517121.13	50925.11
6834	517008.97	50784.25
6835	516940.44	50627.41
6836	516937.04	50455.43
6837	517043.94	50298.85
6838	517208.93	50123.31
6839	517334.96	49938.82
6840	517445.81	49771.68
6841	517551.58	49561.39
6842	517599.70	49438.16
6843	517622.43	49238.46
6844	517569.51	49053.65
6845	517521.25	48926.32
6846	517477.93	48763.25
6847	517404.20	48563.23
6848	517287.12	48368.57
6849	517158.28	48198.37
6850	516955.27	48003.56
6851	516691.59	47806.08
6852	516455.43	47634.91

Обозначение характерных точек границ	Координаты, м (система координат МСК-168 (зона 5))	
	X	Y
6853	516175.57	47483.30
6854	515964.23	47316.79
6855	515719.87	47084.46
6856	515548.14	46912.34
6857	515342.38	46699.59
6858	515234.57	46541.07
6859	515202.42	46371.37
6860	515242.74	46179.72
6861	515357.59	46087.96
6862	515513.00	45972.81
6863	515715.46	45841.82
6864	515867.99	45705.10
6865	516011.90	45603.87
6866	516181.20	45496.51
6867	516343.86	45460.56
6868	516543.90	45386.66
6869	516715.87	45300.85
6870	516907.12	45183.70
6871	517037.95	45053.27
6872	517178.12	44872.98
6873	517309.31	44649.34
6874	517363.39	44472.78
6875	517405.89	44145.02
6876	517412.84	43812.43
6877	517387.40	43567.81
6878	517322.61	43325.20
6879	517285.69	43200.23
6880	517226.34	43028.66
6881	517241.94	42863.14
6882	517336.81	42655.16
6883	517457.29	42448.36
6884	517627.62	42280.88
6885	517820.59	42123.09
6886	517913.59	41955.03
6887	517930.64	41755.26
6888	517910.09	41361.95
6889	517860.48	40913.01
6890	517929.70	40632.42
6891	517995.20	40371.68

Обозначение характерных точек границ	Координаты, м (система координат МСК-168 (зона 5))	
	X	Y
6892	518014.93	40109.06
6893	517972.63	39892.54
6894	517938.75	39679.08
6895	517971.61	39376.85
6896	518043.67	39165.11
6897	518210.12	39023.30
6898	518403.01	38865.33
6899	518521.81	38698.53
6900	518637.30	38543.13
6901	518792.43	38466.60
6902	519041.27	38405.68
6903	519199.36	38392.32
6904	519309.40	38431.32
6905	519469.91	38564.16
6906	519579.98	38737.90
6907	519656.89	38947.35
6908	519751.11	39088.89
6909	519789.06	39139.14
6910	519796.98	39327.63
6911	519844.59	39542.05
6912	519878.59	39674.36
6913	519915.45	39794.47
6914	520112.52	39921.47
6915	520286.84	40005.45
6916	520487.24	40055.95
6917	520602.61	40070.96
6918	520766.80	40045.79
6919	520959.63	39982.39
6920	521066.15	39915.33
6921	521140.02	39807.33
6922	521215.37	39662.28
6923	521273.99	39501.75
6924	521323.02	39335.96
6925	521374.47	39231.86
6926	521435.29	39138.16
6927	521511.91	39020.37
6928	521627.47	38857.40
6929	521790.61	38681.51
6930	521972.58	38526.32

Обозначение характерных точек границ	Координаты, м (система координат МСК-168 (зона 5))	
	X	Y
6931	522173.29	38396.52
6932	522342.36	38366.61
6933	522543.72	38335.73
6934	522683.92	38292.35
6935	522767.91	38234.05
6936	522822.43	38172.15
6937	522840.84	38086.55
6938	522877.44	37925.09
6939	522940.17	37784.46
6940	523022.78	37701.50
6941	523120.97	37658.85
6942	523270.46	37625.59
6943	523405.83	37579.39
6944	523514.67	37458.01
6945	523566.76	37336.74
6946	523604.95	37195.15
6947	523645.67	36991.89
6948	523681.34	36850.11
6949	523701.22	36732.33
6950	523727.51	36637.16
6951	523819.20	36512.54
6952	523896.03	36449.15
6953	523972.11	36403.04
6954	524056.96	36381.88
6955	524199.16	36348.50
6956	524355.90	36323.01
6957	524530.51	36283.52
6958	524723.63	36217.62
6959	524877.10	36152.54
6960	525041.32	36063.25
6961	525205.61	35976.39
6962	525386.35	35850.70
6963	525632.95	35685.75
6964	525778.63	35627.74
6965	525945.68	35592.88
6966	526137.47	35554.03
6967	526343.33	35535.69
6968	526450.62	35508.01
6969	526507.56	35448.66

Обозначение характерных точек границ	Координаты, м (система координат МСК-168 (зона 5))	
	X	Y
6970	526532.30	35388.00
6971	526505.32	35211.39
6972	526486.14	35145.73
6973	526476.39	34951.75
6974	526466.12	34717.31
6975	526443.73	34398.94
6976	526427.29	34150.72
6977	526448.58	34018.87
6978	526507.36	33852.58
6979	526565.94	33695.28
6980	526736.94	33430.28
6981	526840.58	33270.31
6982	526927.14	33141.23
6983	526952.30	33077.09
6984	526965.87	32969.68
6985	526972.53	32868.63
6986	526956.80	32656.37
6987	527005.63	32514.34
6988	527083.59	32375.98
6989	527154.23	32248.39
6990	527239.84	32141.78
6991	527357.17	31975.73
6992	527481.61	31803.23
6993	527623.70	31586.45
6994	527753.22	31398.40
6995	527903.15	31208.97
6996	528028.33	31070.27
6997	528143.07	30962.67
6998	528265.12	30846.27
6999	528412.29	30719.77
7000	528557.82	30633.65
7001	528689.39	30558.28
7002	528792.32	30465.83
7003	528848.66	30412.03
7004	528922.45	30316.18
7005	528971.62	30219.20
7006	529043.28	30121.01
7007	529132.14	30043.73
7008	529188.00	30001.07

Обозначение характерных точек границ	Координаты, м (система координат МСК-168 (зона 5))	
	X	Y
7009	529316.88	29931.62
7010	529398.40	29891.14
7011	529468.13	29872.04
7012	529558.18	29889.57
7013	529666.76	29924.55
7014	529776.36	29937.51
7015	529917.03	29929.64
7016	530022.91	29901.18
7017	530110.52	29847.08
7018	530202.22	29760.20
7019	530269.79	29666.97
7020	530279.26	29573.70
7021	530277.07	29430.48
7022	530270.34	29265.08
7023	530282.73	29103.21
7024	530304.08	28991.25
7025	530344.23	28888.30
7026	530395.78	28777.73
7027	530486.31	28654.94
7028	530578.95	28546.03
7029	530674.33	28442.72
7030	530773.49	28375.42
7031	530923.59	28277.25
7032	531559.94	27880.76
7033	532154.82	27484.83
7034	532240.37	27546.34
7035	532361.59	27609.35
7036	532499.10	27675.76
7037	532653.94	27723.66
7038	532861.25	27768.29
7039	532967.49	27794.77
7040	533054.03	27831.54
7041	533109.10	27894.43
7042	533134.63	28005.59
7043	533145.99	28127.17
7044	533124.20	28250.14
7045	533104.99	28378.74
7046	533085.78	28507.23
7047	533078.52	28611.59

Обозначение характерных точек границ	Координаты, м (система координат МСК-168 (зона 5))	
	X	Y
7048	533106.05	28676.01
7049	533198.46	28768.07
7050	533322.13	28839.40
7051	533478.51	28912.13
7052	533571.98	28979.37
7053	533635.57	29037.20
7054	533685.23	29099.87
7055	533706.90	29172.38
7056	533711.46	29260.58
7057	533705.14	29408.98
7058	533689.32	29521.18
7059	533751.64	29672.50
7060	533849.44	29767.49
7061	533966.80	29855.10
7062	534067.17	29955.71
7063	534140.01	30055.15
7064	534190.61	30159.15
7065	534210.29	30278.28
7066	534203.97	30426.67
7067	534241.22	30519.07
7068	534318.40	30646.27
7069	534439.98	30764.23
7070	534591.42	30891.88
7071	534778.82	31015.45
7072	534911.16	31076.13
7073	535077.00	31124.50
7074	535208.29	31161.35
7075	535320.86	31214.69
7076	535394.94	31281.14
7077	535463.38	31379.95
7078	535507.15	31477.70
7079	535538.00	31571.99
7080	535551.47	31665.59
7081	535564.02	31779.46
7082	535579.48	31860.02
7083	535621.58	31928.65
7084	535667.02	31987.26
7085	535738.61	32046.99
7086	535787.40	32060.65

Обозначение характерных точек границ	Координаты, м (система координат МСК-168 (зона 5))	
	X	Y
7087	535837.90	32035.24
7088	535890.64	31956.21
7089	535921.19	31886.29
7090	535960.69	31845.86
7091	536032.23	31803.88
7092	536097.09	31781.93
7093	536162.18	31789.05
7094	536216.54	31808.83
7095	536253.55	31861.27
7096	536288.55	31926.67
7097	536303.94	32008.71
7098	536297.76	32118.87
7099	536285.21	32208.40
7100	536271.54	32290.63
7101	536247.30	32382.56
7102	536214.29	32475.61
7103	536111.65	32770.62
7104	536098.23	32847.04
7105	536101.32	32944.54
7106	536142.06	33045.05
7107	536160.92	33114.12
7108	536164.50	33200.00
7109	536153.55	33286.73
7110	536127.28	33358.25
7111	536068.66	33472.02
7112	536035.34	33572.31
7113	536027.86	33679.50
7114	536036.57	33781.57
7115	536082.63	33928.84
7116	536152.49	34096.01
7117	536240.57	34246.49
7118	536286.26	34332.73
7119	536356.67	34420.02
7120	536432.84	34507.52
7121	536525.70	34578.31
7122	536603.60	34625.23
7123	536698.87	34674.31
7124	536799.46	34700.36
7125	536899.61	34703.15

Обозначение характерных точек границ	Координаты, м (система координат МСК-168 (зона 5))	
	X	Y
7126	536981.78	34683.41
7127	537052.62	34658.82
7128	537150.25	34617.96
7129	537259.12	34551.43
7130	537310.26	34509.90
7131	537382.84	34443.26
7132	537451.97	34389.53
7133	537529.36	34346.38
7134	537610.66	34314.98
7135	537691.35	34296.63
7136	537775.61	34295.82
7137	537892.02	34292.11
7138	538003.49	34302.68
7139	538098.77	34316.91
7140	538193.65	34341.33
7141	538291.46	34364.39
7142	538363.42	34380.53
7143	538406.20	34399.76
7144	538452.32	34390.27
7145	538615.40	34386.97
7146	538804.58	34376.86
7147	539025.78	34344.95
7148	539260.72	34295.54
7149	539389.16	34254.39
7150	539471.79	34237.17
7151	539566.45	34243.27
7152	539648.56	34256.85
7153	539731.78	34294.72
7154	539824.54	34343.08
7155	539936.12	34424.51
7156	540088.65	34540.04
7157	540174.97	34598.19
7158	540222.38	34622.42
7159	540333.34	34625.16
7160	540457.21	34606.27
7161	540537.17	34577.33
7162	540738.07	34505.19
7163	540791.15	34491.28
7164	540851.62	34493.86

Обозначение характерных точек границ	Координаты, м (система координат МСК-168 (зона 5))	
	X	Y
7165	540927.55	34511.21
7166	541084.04	34580.53
7167	541200.94	34631.90
7168	541297.03	34654.16
7169	541413.50	34667.21
7170	541518.03	34677.78
7171	541717.81	34678.21
7172	541854.89	34684.06
7173	541986.90	34711.90
7174	542111.36	34727.35
7175	542256.26	34786.03
7176	542357.26	34830.69
7177	542436.70	34908.77
7178	542455.16	34996.39
7179	542441.24	35086.56
7180	542400.44	35143.42
7181	542355.69	35200.03
7182	542322.10	35277.33
7183	542316.09	35369.91
7184	542326.74	35461.29
7185	542350.93	35584.04
7186	542390.22	35705.35
7187	542459.58	35838.97
7188	542527.74	35936.48
7189	542640.99	36021.96
7190	542788.44	36086.70
7191	542984.09	36128.37
7192	543144.80	36143.64
7193	543292.74	36130.50
7194	543423.05	36074.78
7195	543528.86	36007.09
7196	543626.86	35927.79
7197	543711.60	35831.23
7198	543789.60	35698.32
7199	543856.13	35573.22
7200	543897.01	35486.82
7201	544009.71	35336.44
7202	544118.55	35223.49
7203	544230.94	35133.33

Обозначение характерных точек границ	Координаты, м (система координат МСК-168 (зона 5))	
	X	Y
7204	544408.11	35007.47
7205	544572.06	34878.66
7206	544772.22	34744.73
7207	544990.08	34620.60
7208	545324.18	34476.58
7209	545556.30	34387.00
7210	545732.28	34344.77
7211	545868.45	34332.47
7212	546001.62	34338.15
7213	546098.13	34355.86
7214	546227.66	34393.02
7215	546381.22	34451.62
7216	546618.50	34561.33
7217	546839.32	34686.05
7218	547079.97	34822.99
7219	547290.31	34981.20
7220	547411.05	35067.81
7221	547549.61	35107.67
7222	547665.85	35137.50
7223	547823.13	35127.97
7224	548010.81	35139.83
7225	548168.22	35157.80
7226	548330.44	35236.27
7227	548499.38	35333.80
7228	548659.84	35453.59
7229	548800.32	35565.02
7230	548929.88	35649.49
7231	549085.74	35737.52
7232	549223.02	35803.65
7233	549575.84	35932.78
7234	549823.94	35995.51
7235	550089.58	36068.72
7236	550274.07	36096.12
7237	550508.04	36109.37
7238	550674.16	36109.95
7239	550803.07	36104.07
7240	550941.12	36075.74
7241	551084.03	36047.62
7242	551258.89	35994.83

Обозначение характерных точек границ	Координаты, м (система координат МСК-168 (зона 5))	
	X	Y
7243	551479.02	35912.99
7244	551649.51	35848.63
7245	551830.05	35778.16
7246	552009.84	35686.49
7247	552154.35	35618.89
7248	552219.96	35545.56
7249	552236.33	35475.07
7250	552225.83	35407.97
7251	552185.52	35310.59
7252	552158.75	35209.34
7253	552141.16	35099.66
7254	552160.00	34971.44
7255	552193.89	34855.04
7256	552253.52	34708.66
7257	552324.40	34560.47
7258	552391.52	34394.30
7259	552414.14	34281.88
7260	552441.32	34114.01
7261	552452.50	33956.55
7262	552446.65	33831.82
7263	552417.51	33681.55
7264	552364.06	33528.05
7265	552284.02	33371.14
7266	552213.99	33241.40
7267	552124.58	33148.57
7268	552029.01	33042.19
7269	551973.85	32928.63
7270	551943.49	32805.03
7271	551910.38	32643.50
7272	551908.78	32525.59
7273	551945.04	32404.75
7274	552004.01	32273.88
7275	552102.63	32151.34
7276	552206.14	32073.55
7277	552310.72	32020.19
7278	552446.23	32023.70
7279	552583.24	32045.20
7280	552695.10	32081.08
7281	552775.08	32082.31

Обозначение характерных точек границ	Координаты, м (система координат МСК-168 (зона 5))	
	X	Y
7282	552934.90	32037.95
7283	553052.82	31985.15
7284	553176.12	31912.59
7285	553391.99	31752.78
7286	553589.30	31612.19
7287	553758.61	31501.57
7288	553925.65	31390.87
7289	554112.92	31278.77
7290	554362.10	31120.37
7291	554607.12	30955.15
7292	554868.04	30781.73
7293	555117.59	30616.73
7294	555337.44	30468.18
7295	555530.13	30329.65
7296	555645.12	30241.18
7297	555786.71	30051.47
7298	555951.39	29840.55
7299	556140.97	29568.41
7300	556369.93	29257.95
7301	556623.96	28935.19
7302	556913.56	28662.95
7303	557065.03	28538.27
7304	557210.95	28432.86
7305	557319.48	28353.84
7306	557432.16	28291.71
7307	557547.10	28229.78
7308	557651.78	28129.01
7309	557760.51	27990.29
7310	557858.37	27827.16
7311	557907.51	27738.39
7312	557967.06	27648.87
7313	557983.25	27637.97
7314	558017.80	27596.15
7315	558056.63	27537.66
7316	558123.70	27462.83
7317	558196.80	27364.45
7318	558271.25	27263.62
7319	558336.80	27166.17
7320	558428.42	27044.77

Обозначение характерных точек границ	Координаты, м (система координат МСК-168 (зона 5))	
	X	Y
7321	558477.51	26980.46
7322	558516.39	26920.72
7323	558564.45	26851.34
7324	558620.11	26779.78
7325	558644.33	26740.72
7326	558704.02	26663.07
7327	558775.15	26552.07
7328	558853.30	26452.66
7329	558919.00	26351.46
7330	559006.17	26246.15
7331	559068.79	26158.59
7332	559140.90	26053.91
7333	559202.16	25968.82
7334	559272.50	25876.59
7335	559320.82	25800.96
7336	559369.86	25737.90
7337	559422.98	25667.48
7338	559481.78	25581.01
7339	559532.56	25506.74
7340	559587.45	25423.88
7341	559671.04	25314.67
7342	559743.42	25203.72
7343	559784.16	25159.10
7344	559884.16	25134.56
7345	560044.16	25083.75
7346	560149.28	25056.92
7347	560280.41	25007.38
7348	560455.57	24953.47
7349	560560.74	24925.39
7350	560600.19	24910.78
7351	560657.31	24893.18
7352	560748.93	24859.49
7353	560856.81	24826.51
7354	560956.92	24799.46
7355	561075.03	24761.91
7356	561224.80	24715.68
7357	561378.61	24663.36
7358	561501.76	24624.77
7359	561579.04	24604.26

Обозначение характерных точек границ	Координаты, м (система координат МСК-168 (зона 5))	
	X	Y
7360	561645.24	24579.52
7361	561720.02	24558.91
7362	561826.76	24523.39
7363	561929.54	24492.69
7364	562029.91	24459.37
7365	562128.72	24433.52
7366	562194.80	24411.29
7367	562220.06	24377.28
7368	562261.98	24333.96
7369	562342.91	24228.40
7370	562415.37	24145.03
7371	562501.24	24040.93
7372	562589.56	23938.19
7373	562605.21	23923.82
7374	562644.97	23872.89
7375	562688.53	23820.86
7376	562747.88	23750.72
7377	562820.72	23658.60
7378	562891.93	23575.18
7379	562975.20	23473.47
7380	563042.43	23394.87
7381	563129.39	23294.59
7382	563224.45	23180.86
7383	563316.68	23074.53
7384	563402.55	22970.43
7385	563427.81	22936.41
7386	563458.70	22887.62
7387	563512.58	22828.52
7388	563592.71	22741.71
7389	563657.45	22663.03
7390	563687.92	22624.23
7391	563728.00	22565.80
7392	563788.18	22505.71
7393	563855.54	22424.62
7394	563914.91	22354.49
7395	563974.49	22279.33
7396	564043.09	22198.30
7397	564099.96	22128.05
7398	564144.87	22073.58

Обозначение характерных точек границ	Координаты, м (система координат МСК-168 (зона 5))	
	X	Y
7399	564214.91	22105.40
7400	564289.41	22149.94
7401	564388.49	22205.56
7402	564498.67	22265.41
7403	564607.65	22323.97
7404	564669.96	22360.46
7405	564705.37	22382.03
7406	564763.17	22407.06
7407	564863.39	22465.23
7408	564969.98	22521.18
7409	565096.08	22589.23
7410	565200.11	22646.31
7411	565295.34	22704.27
7412	565378.55	22750.44
7413	565485.18	22805.12
7414	565569.57	22852.60
7415	565648.15	22889.79
7416	565703.08	22923.49
7417	565763.27	22951.12
7418	565831.74	22990.40
7419	565921.19	23036.82
7420	565999.34	23084.02
7421	566043.27	23110.97
7422	566078.67	23132.54
7423	566145.95	23170.51
7424	566229.47	23209.17
7425	566305.28	23252.51
7426	566382.44	23293.41
7427	566433.06	23314.73
7428	566477.15	23342.08
7429	566551.78	23382.94
7430	566598.41	23405.02
7431	566627.45	23428.85
7432	566707.12	23468.67
7433	566812.30	23527.16
7434	566921.12	23588.30
7435	567015.64	23632.52
7436	567129.31	23697.66
7437	567242.46	23745.18

Обозначение характерных точек границ	Координаты, м (система координат МСК-168 (зона 5))	
	X	Y
7438	567395.47	23827.04
7439	567480.88	23879.66
7440	567563.05	23919.59
7441	567606.21	23964.12
7442	567682.47	23996.26
7443	567774.54	24039.11
7444	567888.36	24100.48
7445	567972.12	24132.95
7446	568034.62	24164.49
7447	568065.11	24183.38
7448	568127.61	24214.92
7449	568231.81	24267.08
7450	568334.49	24325.46
7451	568432.60	24373.60
7452	568509.94	24409.55
7453	568589.36	24455.63
7454	568677.67	24498.32
7455	568764.75	24540.97
7456	568865.09	24595.48
7457	568958.08	24645.91
7458	569058.64	24695.41
7459	569187.18	24763.68
7460	569306.21	24820.25
7461	569418.73	24882.81
7462	569505.64	24929.23
7463	569570.70	24959.62
7464	569673.33	25019.25
7465	569765.28	25064.62
7466	569890.25	25128.97
7467	569990.53	25184.73
7468	570067.88	25220.68
7469	570155.82	25272.16
7470	570230.55	25310.50
7471	570308.83	25354.03
7472	570404.33	25404.57
7473	570483.08	25436.82
7474	570545.31	25474.63
7475	570646.85	25530.46
7476	570747.35	25581.21

Обозначение характерных точек границ	Координаты, м (система координат МСК-168 (зона 5))	
	X	Y
7477	570863.56	25645.17
7478	570977.58	25701.53
7479	571125.92	25775.68
7480	571248.32	25841.17
7481	571362.36	25897.53
7482	571429.59	25935.55
7483	571483.39	25965.48
7484	571521.53	25952.04
7485	571597.91	25922.67
7486	571714.78	25883.74
7487	571835.16	25849.97
7488	571939.37	25814.28
7489	572044.81	25778.61
7490	572162.77	25743.49
7491	572269.35	25710.39
7492	572385.12	25667.63
7493	572466.78	25632.22
7494	572536.44	25613.86
7495	572618.79	25591.01
7496	572747.21	25545.05
7497	572850.12	25510.53
7498	572985.94	25467.39
7499	573072.52	25433.43
7500	573179.23	25397.83
7501	573270.87	25362.84
7502	573399.15	25320.62
7503	573493.08	25290.75
7504	573547.84	25269.25
7505	573651.72	25241.05
7506	573761.03	25203.05
7507	573904.61	25153.96
7508	574018.92	25116.17
7509	574153.44	25074.21
7510	574292.18	25021.17
7511	574411.24	24989.85
7512	574510.32	24956.43
7513	574568.88	24933.84
7514	574670.42	24901.78
7515	574779.51	24868.79

Обозначение характерных точек границ	Координаты, м (система координат МСК-168 (зона 5))	
	X	Y
7516	574874.91	24833.96
7517	574986.77	24794.80
7518	575083.49	24758.78
7519	575205.38	24718.80
7520	575346.10	24678.38
7521	575456.92	24634.17
7522	575534.56	24604.86
7523	575585.52	24584.45
7524	575634.85	24572.74
7525	575701.34	24566.35
7526	576127.41	24434.98
7527	576438.11	24312.90
7528	576754.84	24197.33
7529	576939.78	24071.41
7530	577127.63	23876.34
7531	577247.06	23698.76
7532	577313.54	23580.38
7533	577324.08	23481.63
7534	577303.81	23365.84
7535	577275.02	23266.95
7536	577199.60	23151.97
7537	576874.02	22701.78
7538	576594.85	22308.78
7539	576274.09	21873.91
7540	576166.08	21723.85
7541	576033.81	21518.30
7542	576000.15	21344.72
7543	575973.40	21140.34
7544	575970.84	20965.86
7545	576004.09	20838.42
7546	576057.56	20730.79
7547	576143.49	20616.74
7548	576257.60	20468.37
7549	576353.46	20331.44
7550	576480.38	20168.09
7551	576583.66	20038.12
7552	576665.24	19949.43
7553	576811.11	19834.96
7554	576950.56	19735.95

Обозначение характерных точек границ	Координаты, м (система координат МСК-168 (зона 5))	
	X	Y
7555	577081.59	19643.69
7556	577189.67	19565.90
7557	577296.81	19470.87
7558	577465.19	19308.10
7559	577616.69	19177.20
7560	577769.50	19058.42
7561	577864.14	18973.17
7562	577958.27	18860.45
7563	578142.02	18619.30
7564	578255.61	18450.75
7565	578383.96	18220.97
7566	578501.94	18031.98
7567	578593.09	17869.29
7568	578683.60	17639.65
7569	578733.69	17433.99
7570	578782.03	17226.56
7571	578829.14	16969.29
7572	578846.79	16798.32
7573	578858.74	16599.65
7574	578849.93	16405.29
7575	578849.97	16243.87
7576	578827.96	16035.12
7577	578840.04	15874.22
7578	578877.99	15750.51
7579	578926.91	15649.56
7580	578970.56	15510.52
7581	579030.80	15387.79
7582	579195.92	15101.17
7583	579302.93	14927.21
7584	579371.87	14801.34
7585	579484.57	14656.76
7586	579572.28	14494.05
7587	579654.37	14341.28
7588	579722.87	14184.49
7589	579815.36	13949.81
7590	579894.34	13669.83
7591	579941.82	13362.80
7592	579955.92	13112.68
7593	579951.99	12724.40

Обозначение характерных точек границ	Координаты, м (система координат МСК-168 (зона 5))	
	X	Y
7594	579958.15	12619.90
7595	579964.03	12443.29
7596	579959.63	12185.52
7597	579945.00	11985.66
7598	579925.38	11944.89
7599	579924.91	11834.82
7600	579952.15	11742.81
7601	580057.30	11494.84
7602	580150.42	11344.82
7603	580259.57	11214.85
7604	580428.71	11043.51
7605	580644.46	10811.95
7606	580863.14	10602.52
7607	581057.85	10379.15
7608	581153.33	10265.43
7609	581263.48	10111.00
7610	581283.98	10056.19
7611	581323.29	9893.48
7612	581334.90	9743.77
7613	581358.83	9607.60
7614	581377.54	9442.75
7615	581413.66	9354.96
7616	581517.02	9178.16
7617	581632.78	9044.62
7618	581759.28	8932.22
7619	582061.67	8704.45
7620	582215.66	8584.20
7621	582332.35	8489.48
7622	582409.87	8401.02
7623	582495.61	8273.96
7624	582601.52	8098.55
7625	582674.11	7915.26
7626	582730.84	7709.25
7627	582743.84	7524.67
7628	582738.59	7345.82
7629	582707.57	7163.26
7630	582693.33	7042.24
7631	582696.99	6925.90
7632	582749.06	6829.78

Обозначение характерных точек границ	Координаты, м (система координат МСК-168 (зона 5))	
	X	Y
7633	582894.13	6676.75
7634	583018.54	6582.42
7635	583142.26	6535.96
7636	583236.51	6511.53
7637	583329.61	6514.20
7638	583686.78	6515.31
7639	583954.16	6528.05
7640	584362.70	6570.12
7641	584585.75	6587.48
7642	584803.28	6586.42
7643	584987.20	6583.97
7644	585166.39	6572.19
7645	585348.83	6573.55
7646	585564.75	6606.10
7647	585907.07	6649.50
7648	586045.42	6671.78
7649	586291.26	6672.10
7650	586550.45	6646.28
7651	586814.60	6604.33
7652	586979.72	6576.57
7653	587217.83	6517.16
7654	587423.57	6450.18
7655	587649.90	6379.97
7656	587857.67	6311.06
7657	588018.80	6233.94
7658	588144.79	6161.54
7659	588267.13	6031.52
7660	588325.31	5917.23
7661	588363.27	5750.75
7662	588386.16	5550.94
7663	588385.35	5378.85
7664	588373.87	5216.52
7665	588368.14	5111.73
7666	588398.50	5024.99
7667	588498.12	4851.01
7668	588605.91	4679.39
7669	588705.50	4554.58
7670	588837.00	4402.48
7671	588967.81	4266.70

Обозначение характерных точек границ	Координаты, м (система координат МСК-168 (зона 5))	
	X	Y
7672	589065.41	4170.31
7673	589086.20	4116.93
7674	589189.41	4006.48
7675	589389.20	3836.00
7676	589593.50	3665.70
7677	589728.23	3587.85
7678	589856.88	3545.60
7679	589998.98	3502.47
7680	590056.14	3457.20
7681	590151.47	3356.79
7682	590270.91	3252.96
7683	590316.50	3233.99
7684	590432.19	3215.09
7685	590544.45	3206.49
7686	590669.27	3219.29
7687	590777.08	3244.84
7688	590887.80	3273.45
7689	591001.26	3305.16
7690	591156.91	3364.06
7691	591293.09	3423.59
7692	591420.89	3470.86
7693	591541.57	3510.39
7694	591763.59	3552.73
7695	591818.70	3555.10
7696	591983.66	3501.04
7697	592093.20	3452.01
7698	592216.97	3382.64
7699	592310.07	3300.13
7700	592399.94	3221.93
7701	592460.96	3191.73
7702	592582.05	3150.62
7703	592710.51	3112.87
7704	592822.90	3066.95
7705	592884.69	3053.18
7706	592944.69	3045.32
7707	593054.46	3060.47
7708	593161.12	3078.47
7709	593270.38	3071.26
7710	593354.78	3050.97

Обозначение характерных точек границ	Координаты, м (система координат МСК-168 (зона 5))	
	X	Y
7711	593485.20	3002.88
7712	593594.16	2967.23
7713	593671.75	2966.10
7714	593779.04	3004.99
7715	593894.84	3053.27
7716	594011.71	3111.98
7717	594133.85	3185.86
7718	594230.67	3257.12
7719	594369.36	3363.06
7720	594508.06	3469.01
7721	594611.27	3567.39
7722	594694.92	3669.50
7723	594730.22	3729.54
7724	594803.83	3793.15
7725	594865.82	3824.60
7726	594974.19	3849.44
7727	595088.14	3844.28
7728	595223.49	3808.35
7729	595376.72	3760.23
7730	595486.15	3726.02
7731	595597.40	3717.84
7732	595672.93	3736.87
7733	595749.86	3789.15
7734	595851.72	3865.51
7735	595913.46	3902.71
7736	595991.93	3919.03
7737	596097.07	3884.64
7738	596217.65	3826.47
7739	596330.70	3775.18
7740	596404.34	3769.73
7741	596504.32	3788.39
7742	596582.23	3819.11
7743	596688.04	3802.05
7744	596842.80	3753.89
7745	596981.63	3706.58
7746	597089.64	3672.36
7747	597151.83	3664.97
7748	597196.67	3694.21
7749	597228.93	3747.45

Обозначение характерных точек границ	Координаты, м (система координат МСК-168 (зона 5))	
	X	Y
7750	597323.97	4115.79
7751	597396.48	4360.71
7752	597461.11	4413.21
7753	597490.39	4476.01
7754	597534.15	4490.58
7755	597601.73	4502.33
7756	597675.92	4521.00
7757	597733.23	4535.90
7758	597787.02	4557.49
7759	597830.56	4582.22
7760	597924.25	4638.63
7761	597951.08	4652.82
7762	598018.19	4684.86
7763	598082.20	4703.31
7764	598149.92	4708.29
7765	598201.07	4695.92
7766	598228.41	4686.40
7767	598283.03	4670.75
7768	598321.25	4630.99
7769	598338.71	4607.68
7770	598398.24	4524.37
7771	598422.74	4491.07
7772	598464.65	4437.87
7773	598499.05	4414.96
7774	598543.28	4387.22
7775	598602.01	4364.67
7776	598705.75	4333.70
7777	598785.47	4310.87
7778	598881.73	4270.35
7779	598933.97	4246.35
7780	598969.06	4192.73
7781	598973.78	4114.14
7782	598974.33	3948.75
7783	598985.17	3757.55
7784	598997.62	3620.25
7785	599009.30	3563.00
7786	599093.64	3432.70
7787	599186.06	3329.05
7788	599333.31	3139.79

Обозначение характерных точек границ	Координаты, м (система координат МСК-168 (зона 5))	
	X	Y
7789	599377.24	3064.22
7790	599412.40	2979.10
7791	599430.25	2899.79
7792	599445.53	2788.86
7793	599454.23	2648.72
7794	599448.66	2410.87
7795	599439.00	2238.48
7796	599407.14	2094.02
7797	599194.59	1755.44
7798	599016.77	1646.68
7799	598904.95	1467.28
7800	598764.38	1194.75
7801	598627.52	835.75
7802	598537.73	695.40
7803	598406.12	520.41
7804	598223.63	336.63
7805	598087.42	207.39
7806	597934.25	74.83
7807	597846.72	34.31
7808	597709.64	16.61
7809	597499.01	-30.54
7810	597314.92	-115.89
7811	597175.94	-272.84
7812	597047.80	-468.73
7813	596955.70	-677.45
7814	597042.97	-783.94
7815	597132.12	-935.03
7816	597181.09	-1065.55
7817	597218.34	-1199.16
7818	597233.18	-1331.10
7819	597234.23	-1478.07
7820	597212.61	-1648.35
7821	597157.14	-1824.04
7822	597109.04	-1987.57
7823	597108.62	-2069.00
7824	597147.29	-2144.79
7825	597274.62	-2235.14
7826	597426.09	-2338.89
7827	597550.97	-2434.65

Обозначение характерных точек границ	Координаты, м (система координат МСК-168 (зона 5))	
	X	Y
7828	597637.02	-2512.32
7829	597680.10	-2566.94
7830	597751.90	-2985.27
7831	597867.67	-3624.55
7832	597878.94	-3775.22
7833	597911.47	-4037.12
7834	597930.98	-4264.73
7835	597952.26	-4583.21
7836	597977.93	-4729.27
7837	598016.89	-4959.93
7838	598068.29	-5255.82
7839	598102.15	-5504.11
7840	598121.57	-5729.82
7841	598146.78	-5957.05
7842	598187.97	-6555.44
7843	598176.64	-6652.75
7844	598093.96	-6983.53
7845	598012.37	-7426.53
7846	597978.26	-7714.54
7847	597951.74	-8042.77
7848	597954.40	-8375.68
7849	597986.81	-8769.28
7850	598113.15	-8916.79
7851	598258.02	-9044.12
7852	598389.13	-9121.76
7853	598606.79	-9143.37
7854	598756.57	-9160.13
7855	598864.42	-9192.31
7856	599012.77	-9129.74
7857	599165.91	-9090.31
7858	599301.04	-9129.00
7859	599402.81	-9200.08
7860	599475.91	-9278.31
7861	599601.34	-9404.56
7862	599684.30	-9441.68
7863	600018.11	-9415.72
7864	600105.27	-9417.75
7865	600271.46	-9499.67
7866	600448.20	-9602.42

Обозначение характерных точек границ	Координаты, м (система координат МСК-168 (зона 5))	
	X	Y
7867	600599.64	-9657.90
7868	600787.41	-9702.16
7869	600987.53	-9718.74
7870	601152.04	-9717.45
7871	601248.09	-9699.79
7872	601325.10	-9644.24
7873	601473.41	-9446.15
7874	601568.11	-9306.63
7875	601668.22	-9112.59
7876	601737.86	-8931.49
7877	601781.90	-8828.91
7878	601875.04	-8743.61
7879	601997.54	-8711.27
7880	602455.59	-8691.60
7881	602596.02	-8670.05
7882	602750.81	-8622.73
7883	602904.00	-8536.74
7884	603117.50	-8415.32
7885	603206.28	-8318.57
7886	603288.63	-8206.59
7887	603378.93	-8011.06
7888	603533.29	-7683.05
7889	603661.73	-7427.71
7890	603854.32	-7134.79
7891	604054.57	-6837.73
7892	604129.69	-6727.15
7893	604216.94	-6625.62
7894	604277.97	-6582.52
7895	604391.76	-6447.95
7896	604492.46	-6251.89
7897	604594.40	-6005.99
7898	604676.22	-5754.47
7899	604706.83	-5544.78
7900	604734.77	-5348.45
7901	604782.27	-5144.66
7902	604834.16	-5043.18
7903	604891.50	-4969.83
7904	604980.20	-4909.83
7905	605082.60	-4924.74

Обозначение характерных точек границ	Координаты, м (система координат МСК-168 (зона 5))	
	X	Y
7906	605218.26	-5017.22
7907	605480.46	-5197.27
7908	605591.00	-5276.77
7909	605700.37	-5370.37
7910	605798.33	-5485.50
7911	605930.03	-5609.72
7912	606029.39	-5716.04
7913	606119.92	-5740.21
7914	606272.87	-5745.91
7915	606396.93	-5735.34
7916	606514.99	-5705.67
7917	606620.51	-5669.55
7918	606721.91	-5619.55
7919	606837.00	-5602.33
7920	606969.35	-5659.79
7921	607030.85	-5743.19
7922	607078.09	-5862.22
7923	607112.80	-6016.88
7924	607140.20	-6205.30
7925	607199.90	-6286.98
7926	607526.67	-6376.49
7927	607780.01	-6430.41
7928	608691.60	-6649.28
7929	608851.63	-6616.06
7930	608958.12	-6562.33
7931	609623.85	-6165.15
7932	609835.38	-6024.44
7933	610276.52	-5996.72
7934	610416.86	-5955.66
7935	610518.03	-5900.43
7936	610617.55	-5806.60
7937	610708.10	-5707.90
7938	610808.15	-5626.40
7939	610927.02	-5573.91
7940	611111.84	-5504.62
7941	611235.42	-5439.66
7942	611295.58	-5368.61
7943	611355.42	-5209.82
7944	611387.92	-5025.86

Обозначение характерных точек границ	Координаты, м (система координат МСК-168 (зона 5))	
	X	Y
7945	611406.76	-4893.43
7946	611428.45	-4785.44
7947	611326.75	-4624.83
7948	611238.37	-4528.66
7949	611084.46	-4377.27
7950	610863.94	-4188.47
7951	610666.24	-3958.23
7952	610499.23	-3707.43
7953	610483.75	-3592.27
7954	610561.73	-3446.75
7955	610669.35	-3305.42
7956	610726.00	-3253.55
7957	610817.43	-3213.56
7958	611000.08	-3127.61
7959	611192.45	-3057.71
7960	611318.97	-2995.19
7961	611406.41	-2896.75
7962	611518.57	-2710.07
7963	611577.47	-2576.79
7964	611632.30	-2488.78
7965	611694.88	-2441.00
7966	611858.68	-2372.33
7967	611999.91	-2336.22
7968	612130.22	-2326.12
7969	612267.46	-2371.33
7970	612409.25	-2453.90
7971	612492.98	-2514.93
7972	612604.82	-2529.66
7973	612803.73	-2507.53
7974	612969.20	-2476.39
7975	613072.26	-2426.86
7976	613122.89	-2381.13
7977	613154.32	-2307.64
7978	613160.68	-2211.20
7979	613180.12	-2069.06
7980	613254.69	-2018.77
7981	613334.28	-2009.78
7982	613397.51	-2025.15
7983	613433.18	-2014.91

Обозначение характерных точек границ	Координаты, м (система координат МСК-168 (зона 5))	
	X	Y
7984	613502.36	-1966.27
7985	613682.72	-1826.93
7986	613855.46	-1678.80
7987	614025.25	-1547.24
7988	614130.20	-1480.55
7989	614264.07	-1405.31
7990	614348.06	-1403.49
7991	614471.64	-1431.07
7992	614568.84	-1437.86
7993	614626.39	-1417.15
7994	614702.89	-1368.13
7995	614828.59	-1273.20
7996	614960.52	-1154.26
7997	615065.47	-1087.58
7998	615153.57	-1054.56
7999	615239.34	-1050.87
8000	615335.30	-1072.30
8001	615427.56	-1135.96
8002	615487.29	-1164.46
8003	615567.08	-1192.11
8004	615654.56	-1184.70
8005	615730.37	-1163.20
8006	615787.14	-1166.21
8007	615838.57	-1215.18
8008	615897.15	-1302.18
8009	615956.28	-1360.01
8010	616029.63	-1407.97
8011	616168.92	-1458.68
8012	616351.23	-1533.04
8013	616558.20	-1628.43
8014	616709.71	-1709.64
8015	616819.17	-1790.86
8016	616909.63	-1854.60
8017	617010.13	-1938.00
8018	617110.09	-2012.21
8019	617207.03	-2099.43
8020	617295.64	-2205.31
8021	617373.55	-2360.83
8022	617443.06	-2531.48

Обозначение характерных точек границ	Координаты, м (система координат МСК-168 (зона 5))	
	X	Y
8023	617508.19	-2643.83
8024	617514.71	-2795.23
8025	617490.20	-2947.96
8026	617449.18	-3134.13
8027	617443.96	-3185.04
8028	617373.15	-3278.88
8029	617001.97	-3781.27
8030	617002.25	-3912.15
8031	617077.99	-3932.94
8032	617341.56	-3910.89
8033	617546.47	-3891.47
8034	617730.09	-3872.86
8035	617877.01	-3871.89
8036	618051.44	-3888.22
8037	618206.53	-3889.54
8038	618330.37	-3910.97
8039	618414.99	-3952.77
8040	618507.48	-4053.03
8041	618615.88	-4149.87
8042	618731.79	-4235.78
8043	618876.91	-4314.99
8044	619053.29	-4376.89
8045	619187.60	-4395.15
8046	619356.01	-4395.98
8047	619499.17	-4371.14
8048	619652.09	-4321.73
8049	619789.43	-4283.80
8050	619915.40	-4230.30
8051	619999.88	-4205.36
8052	620089.16	-4230.90
8053	620165.71	-4331.85
8054	620301.36	-4566.49
8055	620356.11	-4719.17
8056	620451.58	-4888.68
8057	620729.67	-5018.41
8058	620944.72	-5108.05
8059	621150.92	-5181.99
8060	621368.25	-5263.44
8061	621719.57	-5416.69

Обозначение характерных точек границ	Координаты, м (система координат МСК-168 (зона 5))	
	X	Y
8062	622019.14	-5550.55
8063	622312.90	-5668.89
8064	622586.99	-5766.59
8065	622766.58	-5841.78
8066	623101.56	-5984.88
8067	623154.21	-5721.41
8068	623158.68	-5577.32
8069	623262.11	-5050.60
8070	623283.77	-4605.50
8071	623274.89	-4561.43
8072	623103.12	-3996.74
8073	623017.42	-3698.40
8074	622772.20	-3001.90
8075	622685.19	-2842.73
8076	622417.06	-1885.03
8077	622315.41	-1598.24
8078	621885.74	-1236.24
8079	621459.38	-881.15
8080	620921.34	-439.26
8081	620909.79	455.77
8082	621377.78	860.64
8083	620548.05	1652.04
8084	620030.61	2117.29
8085	620442.32	3131.11
8086	620306.68	3582.86
8087	620167.22	4047.29
8088	619569.44	4876.46
8089	619097.76	5519.76
8090	618600.79	6022.93
8091	618568.35	6940.51
8092	618985.20	7483.03
8093	618761.80	8258.49
8094	617559.22	8055.46
8095	616194.58	7289.09
8096	614960.50	9129.94
8097	613212.32	9994.86
8098	613112.01	9976.79
8099	611716.06	9831.01
8100	611721.98	9848.09

Обозначение характерных точек границ	Координаты, м (система координат МСК-168 (зона 5))	
	X	Y
8101	611744.29	9850.16
8102	611775.28	9859.35
8103	611788.06	9875.57
8104	611835.87	9883.22
8105	611903.00	9965.73
8106	611902.42	10004.92
8107	611866.51	10032.50
8108	611882.09	10061.17
8109	611875.83	10102.37
8110	611861.65	10145.46
8111	611872.12	10188.52
8112	611912.07	10223.82
8113	611942.52	10245.32
8114	611944.47	10277.89
8115	611932.87	10313.27
8116	611970.19	10331.68
8117	611951.11	10357.76
8118	612003.32	10473.16
8119	612090.29	10482.49
8120	612154.96	10542.40
8121	612172.60	10548.79
8122	612261.48	10540.29
8123	612281.02	10555.70
8124	612266.46	10607.71
8125	612233.69	10639.97
8126	612229.15	10666.67
8127	612138.19	10775.92
8128	612170.59	10829.95
8129	612201.13	10876.11
8130	612303.29	10923.07
8131	612267.04	10958.49
8132	612267.27	10979.79
8133	612302.73	11014.94
8134	612298.34	11038.26
8135	612313.92	11066.96
8136	612466.84	11132.92
8137	612468.99	11161.04
8138	612428.78	11183.96
8139	612478.16	11234.24

Обозначение характерных точек границ	Координаты, м (система координат МСК-168 (зона 5))	
	X	Y
8140	612425.06	11298.05
8141	612461.47	11336.59
8142	612425.51	11365.32
8143	612445.23	11427.80
8144	612447.34	11508.57
8145	612490.27	11578.77
8146	612537.80	11594.24
8147	612559.91	11627.71
8148	612583.66	11648.88
8149	612604.29	11690.09
8150	612652.19	11696.63
8151	612691.47	11720.74
8152	612728.79	11739.15
8153	612748.38	11778.11
8154	612779.17	11791.76
8155	612775.97	11840.92
8156	612750.82	11877.95
8157	612766.06	11914.43
8158	612733.34	11945.55
8159	612724.94	11984.42
8160	612756.76	12028.34
8161	612728.43	12061.85
8162	612743.25	12081.55
8163	612774.49	12058.23
8164	612800.18	12060.44
8165	612836.17	12109.08
8166	612874.64	12100.66
8167	612907.99	12185.01
8168	612956.14	12185.94
8169	612977.35	12213.74
8170	612948.59	12231.56
8171	612927.13	12260.88
8172	612884.31	12266.88
8173	612895.88	12309.97
8174	612942.83	12338.88
8175	612936.33	12359.90
8176	612912.88	12357.75
8177	612894.22	12400.66
8178	612905.85	12416.83

Обозначение характерных точек границ	Координаты, м (система координат МСК-168 (зона 5))	
	X	Y
8179	612949.58	12390.71
8180	612971.91	12470.11
8181	613031.92	12508.56
8182	613054.76	12496.92
8183	613067.37	12545.50
8184	613111.95	12711.85
8185	613130.32	12721.42
8186	613131.09	12761.58
8187	613190.86	12796.81
8188	613185.97	12824.10
8189	613158.50	12842.48
8190	613172.82	12848.18
8191	613178.90	12857.17
8192	613178.77	12866.27
8193	613176.77	12871.86
8194	613201.38	12873.70
8195	613230.22	12989.05
8196	613218.76	13077.97
8197	613191.85	13078.80
8198	613181.72	13060.50
8199	613176.84	13036.92
8200	613150.93	13028.27
8201	613102.63	13045.01
8202	613081.35	13097.39
8203	613115.94	13110.28
8204	613091.17	13131.49
8205	613068.66	13141.90
8206	613130.20	13195.04
8207	613070.43	13217.55
8208	613103.44	13248.11
8209	613063.97	13275.44
8210	613067.16	13295.19
8211	613150.89	13365.32
8212	613160.50	13393.71
8213	613129.16	13387.07
8214	613139.07	13423.87
8215	613080.60	13409.70
8216	613095.87	13455.22
8217	613069.66	13498.49

Обозначение характерных точек границ	Координаты, м (система координат МСК-168 (зона 5))	
	X	Y
8218	613100.37	13578.74
8219	613088.41	13591.32
8220	613040.20	13565.23
8221	613030.21	13616.00
8222	613038.45	13635.91
8223	613043.08	13651.60
8224	613006.73	13698.90
8225	613013.55	13743.95
8226	612985.77	13760.58
8227	612948.75	13747.48
8228	612936.21	13760.30
8229	612927.11	13797.47
8230	612881.25	13873.12
8231	612779.22	13973.89
8232	612771.47	14023.27
8233	612735.05	14056.45
8234	612729.01	14097.26
8235	612714.43	14109.17
8236	612708.75	14144.70
8237	612708.49	14162.37
8238	612730.81	14170.30
8239	612772.97	14166.64
8240	612793.55	14203.18
8241	612783.54	14244.33
8242	612747.34	14237.70
8243	612741.91	14234.62
8244	612720.06	14242.99
8245	612731.92	14287.33
8246	612729.39	14345.95
8247	612743.43	14352.90
8248	612750.40	14353.03
8249	612793.07	14311.62
8250	612812.40	14325.45
8251	612820.58	14382.70
8252	612808.38	14396.04
8253	612764.93	14386.32
8254	612711.17	14391.60
8255	612630.77	14425.24
8256	612620.13	14425.07

Обозначение характерных точек границ	Координаты, м (система координат МСК-168 (зона 5))	
	X	Y
8257	612564.67	14390.29
8258	612536.43	14426.42
8259	612517.97	14459.13
8260	612511.35	14501.09
8261	612445.64	14567.93
8262	612744.28	14842.16
8263	612799.15	14892.65
8264	612987.22	15065.69
8265	613569.85	15588.53
8266	614470.49	16144.95
8267	614964.67	15997.74
8268	615783.72	15758.70
8269	616179.14	15641.88
8270	616453.44	15560.30
8271	616994.95	15398.66
8272	617587.92	15219.83
8273	617636.90	15157.03
8274	617899.36	15199.51
8275	618384.70	15275.03
8276	618528.22	15297.35
8277	619272.27	15414.31
8278	619684.33	15479.22
8279	620622.45	15620.82
8280	620886.06	15661.92
8281	622261.72	15883.42
8282	622264.31	16810.88
8283	622266.33	17355.42
8284	622266.82	17620.03
8285	622316.88	17636.55
8286	622289.05	17653.22
8287	622315.10	17661.41
8288	622343.19	17645.22
8289	622558.44	17716.25
8290	622560.26	17712.43
8291	623068.03	17884.39
8292	623084.12	17889.26
8293	623098.12	17894.30
8294	623128.56	17823.45
8295	623324.54	17650.91

Обозначение характерных точек границ	Координаты, м (система координат МСК-168 (зона 5))	
	X	Y
8296	623761.47	17964.48
8297	624069.57	18169.79
8298	624469.71	18223.04
8299	624711.38	18502.01
8300	625189.08	18842.61
8301	625245.77	18890.23
8302	625273.37	18916.52
8303	625811.44	19480.60
8304	625839.74	19490.61
8305	625907.86	19504.84
8306	625951.25	19512.99
8307	625977.28	19517.87
8308	625993.33	19522.33
8309	626010.69	19525.58
8310	626025.38	19532.49
8311	626047.52	19540.97
8312	626065.91	19549.30
8313	626080.44	19559.98
8314	626092.48	19570.52
8315	626103.22	19582.27
8316	626116.30	19597.90
8317	626132.90	19618.70
8318	626146.03	19633.06
8319	626157.85	19648.64
8320	626176.84	19672.05
8321	626188.72	19686.36
8322	626200.60	19700.68
8323	626215.03	19713.85
8324	626226.85	19729.42
8325	626245.13	19740.25
8326	626266.01	19748.68
8327	626280.61	19758.08
8328	626295.35	19763.75
8329	626319.71	19778.60
8330	626334.46	19784.26
8331	626351.44	19796.29
8332	626372.11	19809.72
8333	626387.56	19827.96
8334	626396.79	19845.93

Обозначение характерных точек границ	Координаты, м (система координат МСК-168 (зона 5))	
	X	Y
8335	626413.39	19866.72
8336	626421.53	19880.87
8337	626433.41	19895.20
8338	626447.94	19905.86
8339	626463.89	19912.82
8340	626483.52	19921.20
8341	626505.38	19935.94
8342	626518.73	19945.30
8343	626527.08	19954.45
8344	626536.62	19964.90
8345	626544.92	19975.30
8346	626550.83	19983.09
8347	626562.72	19997.40
8348	626570.65	20016.57
8349	626577.53	20030.67
8350	626585.99	20037.31
8351	626592.99	20048.90
8352	626598.85	20057.94
8353	626606.06	20064.53
8354	626614.41	20073.67
8355	626627.71	20084.29
8356	626636.22	20089.66
8357	626655.64	20103.06
8358	626671.42	20113.77
8359	626686.07	20121.95
8360	626702.01	20128.90
8361	626724.03	20139.89
8362	626739.98	20146.85
8363	626755.87	20155.06
8364	626770.52	20163.22
8365	626786.57	20167.68
8366	626806.14	20177.31
8367	626823.18	20188.08
8368	626833.05	20191.02
8369	626846.51	20197.87
8370	626860.01	20203.48
8371	626868.52	20208.87
8372	626877.04	20214.25
8373	626886.80	20219.68

Обозначение характерных точек границ	Координаты, м (система координат МСК-168 (зона 5))	
	X	Y
8374	626902.65	20229.16
8375	626917.40	20234.81
8376	626933.50	20238.01
8377	626945.76	20243.57
8378	626954.17	20251.46
8379	626966.36	20258.26
8380	626974.83	20264.90
8381	626989.37	20275.56
8382	627001.35	20287.38
8383	627008.40	20297.72
8384	627016.70	20308.12
8385	627024.57	20328.54
8386	627033.80	20346.50
8387	627039.60	20356.79
8388	627046.70	20365.88
8389	627056.36	20373.83
8390	627062.33	20380.36
8391	627069.60	20385.69
8392	627079.47	20388.62
8393	627094.22	20394.28
8394	627112.72	20400.10
8395	627123.72	20405.60
8396	627137.29	20409.95
8397	627201.07	20437.80
8398	627212.03	20444.53
8399	627218.10	20448.57
8400	627232.69	20457.97
8401	627243.48	20468.48
8402	627254.34	20477.74
8403	627273.26	20502.40
8404	627285.25	20514.21
8405	627299.25	20537.39
8406	627311.19	20550.47
8407	627320.73	20560.91
8408	627328.71	20578.84
8409	627341.74	20595.71
8410	627352.31	20611.22
8411	627365.43	20625.59
8412	627376.07	20639.86

Обозначение характерных точек границ	Координаты, м (система координат МСК-168 (зона 5))	
	X	Y
8413	627386.75	20652.87
8414	627396.35	20662.06
8415	627408.50	20670.12
8416	627328.69	20842.77
8417	627389.51	20945.78
8418	627809.66	21776.33
8419	627876.04	21904.58
8420	628037.24	22216.33
8421	628450.96	23013.58
8422	628516.10	23139.10
8423	628692.41	23055.12
8424	629407.60	22714.68
8425	629694.81	22579.32
8426	630424.62	23294.64
8427	630550.88	23418.41
8428	631395.66	23395.55
8429	631639.52	23389.77
8430	631921.98	23382.24
8431	632935.75	24380.03
8432	633147.14	24354.75
8433	633691.64	24269.01
8434	634367.79	24162.43
8435	634637.67	24120.03
8436	634865.14	24083.83
8437	635160.48	24036.82
8438	635658.39	23956.02
8439	636103.24	23884.13
8440	636914.94	23750.39
8441	637051.32	24412.99
8442	637382.49	24307.44
8443	638423.31	23975.34
8444	638702.47	23948.18
8445	638967.98	23489.84
8446	639019.04	23402.40
8447	639287.71	22945.29
8448	639417.26	22901.59
8449	639476.01	22881.77
8450	639612.23	22835.70
8451	640126.56	22824.89

Обозначение характерных точек границ	Координаты, м (система координат МСК-168 (зона 5))	
	X	Y
8452	640273.97	22821.79
8453	640428.48	22818.50
8454	640687.76	22817.33
8455	640975.53	22810.30
8456	641099.27	22808.91
8457	642110.15	23198.55
8458	643563.18	23541.14
8459	644112.92	23356.93
8460	644257.15	23330.66
8461	644501.03	23288.24
8462	644730.71	23248.00
8463	644982.27	23310.13
8464	645338.24	23746.01
8465	645568.50	24346.04
8466	645885.36	24473.23
8467	645979.49	24588.87
8468	646238.74	24416.01
8469	646835.04	24014.84
8470	647395.60	23634.49
8471	648505.12	23458.95
8472	649184.06	23348.86
8473	649140.73	23152.79
8474	649116.71	22520.11
8475	649313.27	22473.86
8476	649318.15	22473.34
8477	649356.87	22469.38
8478	649386.11	22463.98
8479	649385.86	22462.47
8480	649387.83	22462.03
8481	649388.11	22463.64
8482	649388.75	22463.50
8483	649448.84	22449.34
8484	649448.54	22447.62
8485	649450.51	22447.19
8486	649450.80	22448.87
8487	649511.32	22434.56
8488	649511.03	22432.77
8489	649512.98	22432.34
8490	649513.26	22434.09

Обозначение характерных точек границ	Координаты, м (система координат МСК-168 (зона 5))	
	X	Y
8491	649573.14	22419.96
8492	649573.64	22419.86
8493	649573.31	22417.92
8494	649575.27	22417.48
8495	649575.61	22419.39
8496	649576.00	22419.31
8497	649638.52	22404.61
8498	649638.19	22402.63
8499	649640.16	22402.19
8500	649640.51	22404.14
8501	649726.91	22383.86
8502	649829.67	22358.62
8503	649829.36	22356.77
8504	649831.33	22356.34
8505	649831.64	22358.12
8506	649893.26	22343.00
8507	649893.01	22341.59
8508	649894.98	22341.14
8509	649895.20	22342.51
8510	649956.90	22327.36
8511	649956.70	22326.31
8512	649958.67	22325.87
8513	649958.84	22326.90
8514	650019.14	22312.31
8515	650018.97	22311.38
8516	650020.96	22310.92
8517	650021.10	22311.86
8518	650082.54	22296.98
8519	650082.44	22296.35
8520	650084.40	22295.91
8521	650084.50	22296.49
8522	650146.03	22281.60
8523	650145.93	22280.94
8524	650147.90	22280.50
8525	650148.00	22281.13
8526	650209.44	22266.26
8527	650209.35	22265.76
8528	650211.32	22265.32
8529	650211.40	22265.79

Обозначение характерных точек границ	Координаты, м (система координат МСК-168 (зона 5))	
	X	Y
8530	650272.97	22250.91
8531	650272.89	22250.35
8532	650274.86	22249.91
8533	650274.94	22250.42
8534	650336.26	22235.58
8535	650336.17	22235.10
8536	650338.13	22234.68
8537	650338.22	22235.13
8538	650399.49	22220.30
8539	650399.43	22219.91
8540	650401.40	22219.47
8541	650401.46	22219.81
8542	650462.97	22204.93
8543	650462.92	22204.52
8544	650464.88	22204.08
8545	650464.94	22204.45
8546	650526.28	22189.62
8547	650526.19	22189.09
8548	650528.16	22188.66
8549	650528.24	22189.16
8550	650587.76	22174.75
8551	650587.70	22174.38
8552	650589.67	22173.95
8553	650589.75	22174.29
8554	650649.84	22159.76
8555	650649.76	22159.36
8556	650651.73	22158.92
8557	650651.80	22159.30
8558	650662.64	22156.66
8559	650711.11	22144.63
8560	650711.06	22144.27
8561	650713.02	22143.84
8562	650713.10	22144.15
8563	650772.28	22129.46
8564	650772.22	22129.07
8565	650774.19	22128.63
8566	650774.24	22128.97
8567	650833.55	22114.27
8568	650833.41	22113.44

Обозначение характерных точек границ	Координаты, м (система координат МСК-168 (зона 5))	
	X	Y
8569	650835.38	22113.00
8570	650835.49	22113.78
8571	650894.32	22099.19
8572	650894.15	22098.21
8573	650896.12	22097.77
8574	650896.28	22098.70
8575	650955.16	22084.12
8576	650954.89	22082.53
8577	650956.86	22082.09
8578	650957.10	22083.61
8579	651016.32	22068.94
8580	651016.05	22067.33
8581	651018.02	22066.90
8582	651018.29	22068.45
8583	651078.33	22053.57
8584	651077.99	22051.62
8585	651079.96	22051.19
8586	651080.29	22053.16
8587	651272.97	22005.48
8588	651412.06	21972.08
8589	651532.25	21943.08
8590	651531.95	21941.37
8591	651533.92	21940.94
8592	651534.21	21942.62
8593	651680.57	21907.32
8594	651730.45	21897.00
8595	651738.48	21895.63
8596	651742.62	21894.89
8597	651842.58	21871.38
8598	651847.44	21870.26
8599	651863.61	21867.36
8600	651905.91	21861.45
8601	651914.95	21862.41
8602	651925.03	21862.25
8603	651924.71	21860.47
8604	651926.68	21860.02
8605	651927.00	21861.81
8606	651934.73	21858.31
8607	651936.99	21854.28

Обозначение характерных точек границ	Координаты, м (система координат МСК-168 (зона 5))	
	X	Y
8608	651955.98	21850.45
8609	651955.48	21862.63
8610	651963.76	21874.29
8611	651975.83	21884.86
8612	651986.77	21892.85
8613	652001.51	21899.77
8614	652011.20	21907.73
8615	652024.69	21914.57
8616	652033.14	21922.47
8617	652041.56	21930.35
8618	652040.96	21944.14
8619	652040.42	21956.67
8620	652036.24	21966.52
8621	652029.60	21975.03
8622	652018.08	21980.80
8623	652007.90	21984.12
8624	651992.88	21983.48
8625	651972.92	21981.37
8626	651961.82	21977.12
8627	651953.51	21966.72
8628	651941.52	21953.66
8629	651927.10	21939.22
8630	651913.72	21929.87
8631	651896.63	21919.09
8632	651880.48	21915.88
8633	651863.18	21910.10
8634	651853.17	21909.67
8635	651843.05	21911.75
8636	651828.91	21919.93
8637	651815.91	21930.65
8638	651807.98	21940.35
8639	651803.42	21958.98
8640	651805.58	21966.61
8641	651812.66	21976.96
8642	651818.71	21982.24
8643	651824.74	21987.52
8644	651830.94	21989.04
8645	651839.53	21993.17
8646	651849.45	21996.10

Обозначение характерных точек границ	Координаты, м (система координат МСК-168 (зона 5))	
	X	Y
8647	651860.60	21999.11
8648	651867.99	22001.94
8649	651879.20	22003.67
8650	651894.21	22004.32
8651	651906.67	22006.11
8652	651916.57	22009.05
8653	651931.38	22014.71
8654	651937.35	22021.25
8655	651939.48	22030.11
8656	651941.22	22047.77
8657	651940.62	22061.55
8658	651940.08	22074.07
8659	651939.54	22086.60
8660	651939.06	22097.87
8661	651942.43	22106.80
8662	651948.36	22114.58
8663	651959.62	22115.07
8664	651970.06	22105.48
8665	651978.01	22095.78
8666	651985.95	22086.10
8667	651995.25	22073.94
8668	652002.80	22073.02
8669	652011.62	22072.14
8670	652025.32	22073.99
8671	652027.56	22080.36
8672	652027.14	22090.38
8673	652026.53	22104.16
8674	652026.10	22114.18
8675	652019.36	22125.19
8676	652011.25	22138.63
8677	652001.90	22152.05
8678	651995.04	22165.55
8679	651984.40	22180.15
8680	651972.53	22193.45
8681	651955.47	22211.53
8682	651945.07	22219.87
8683	651932.45	22221.83
8684	651919.93	22221.29
8685	651906.23	22219.44

Обозначение характерных точек границ	Координаты, м (система координат МСК-168 (зона 5))	
	X	Y
8686	651893.82	22216.40
8687	651881.47	22212.11
8688	651866.46	22211.46
8689	651856.29	22214.78
8690	651845.90	22223.11
8691	651841.87	22229.21
8692	651835.18	22238.96
8693	651831.06	22247.57
8694	651828.17	22256.23
8695	651820.13	22268.44
8696	651813.43	22278.19
8697	651808.00	22287.98
8698	651801.04	22304.01
8699	651803.11	22314.13
8700	651812.80	22322.08
8701	651820.08	22327.42
8702	651827.60	22327.74
8703	651838.86	22328.23
8704	651847.55	22329.86
8705	651849.74	22337.49
8706	651849.30	22347.51
8707	651838.86	22357.10
8708	651833.69	22360.63
8709	651828.26	22370.44
8710	651825.38	22379.10
8711	651824.84	22391.63
8712	651824.24	22405.42
8713	651824.84	22420.50
8714	651824.14	22436.78
8715	651823.49	22451.82
8716	651820.49	22462.98
8717	651812.40	22476.43
8718	651805.55	22489.95
8719	651797.49	22502.14
8720	651794.46	22514.56
8721	651794.08	22523.33
8722	651793.81	22529.60
8723	651800.93	22538.69
8724	651806.86	22546.47

Обозначение характерных точек границ	Координаты, м (система координат МСК-168 (зона 5))	
	X	Y
8725	651832.11	22571.41
8726	651839.19	22581.76
8727	651838.65	22594.28
8728	651835.70	22604.20
8729	651826.68	22610.08
8730	651815.42	22609.59
8731	651808.02	22606.77
8732	651800.79	22600.18
8733	651788.76	22588.36
8734	651781.79	22575.50
8735	651767.00	22569.84
8736	651754.69	22564.30
8737	651729.79	22560.72
8738	651717.11	22563.94
8739	651705.58	22569.71
8740	651697.75	22576.91
8741	651689.80	22586.59
8742	651684.37	22596.40
8743	651683.93	22606.42
8744	651683.28	22621.46
8745	651682.91	22630.23
8746	651691.23	22640.63
8747	651702.22	22647.38
8748	651713.16	22655.37
8749	651720.57	22658.21
8750	651739.00	22666.54
8751	651749.93	22674.53
8752	651757.13	22682.38
8753	651761.54	22696.37
8754	651760.67	22716.41
8755	651760.12	22728.94
8756	651751.96	22743.66
8757	651743.76	22759.61
8758	651734.56	22769.26
8759	651716.62	22778.52
8760	651697.90	22776.46
8761	651685.55	22772.16
8762	651673.31	22765.36
8763	651660.91	22762.31

Обозначение характерных точек границ	Координаты, м (система координат МСК-168 (зона 5))	
	X	Y
8764	651644.76	22759.11
8765	651627.23	22758.34
8766	651618.37	22760.48
8767	651611.84	22766.45
8768	651603.95	22774.91
8769	651602.16	22787.37
8770	651607.77	22802.68
8771	651618.59	22813.19
8772	651629.43	22823.69
8773	651641.61	22831.76
8774	651653.86	22838.56
8775	651663.64	22844.00
8776	651679.64	22850.96
8777	651695.47	22861.69
8778	651703.74	22873.34
8779	651705.66	22887.23
8780	651705.11	22899.76
8781	651698.42	22909.50
8782	651688.15	22915.33
8783	651669.38	22914.52
8784	651658.12	22914.04
8785	651639.35	22913.23
8786	651624.33	22912.58
8787	651611.82	22912.04
8788	651601.60	22916.61
8789	651592.40	22926.27
8790	651584.47	22935.96
8791	651584.03	22945.97
8792	651583.49	22958.51
8793	651582.68	22977.29
8794	651588.56	22986.33
8795	651599.27	22999.35
8796	651611.37	23009.91
8797	651623.49	23019.22
8798	651634.69	23020.96
8799	651663.27	23027.21
8800	651678.44	23024.11
8801	651694.92	23019.79
8802	651705.36	23010.21

Обозначение характерных точек границ	Координаты, м (система координат МСК-168 (зона 5))	
	X	Y
8803	651714.38	23004.32
8804	651724.82	22994.73
8805	651736.52	22985.20
8806	651744.31	22979.26
8807	651756.92	22977.29
8808	651771.93	22977.94
8809	651785.53	22982.29
8810	651790.16	22991.28
8811	651796.74	23012.90
8812	651796.15	23026.67
8813	651795.55	23040.45
8814	651787.56	23051.41
8815	651779.63	23061.11
8816	651766.73	23069.34
8817	651753.75	23080.07
8818	651749.44	23092.43
8819	651748.95	23103.70
8820	651754.56	23119.01
8821	651765.44	23128.27
8822	651777.85	23131.31
8823	651795.14	23137.07
8824	651812.55	23140.35
8825	651829.91	23144.84
8826	651846.01	23149.31
8827	651860.54	23161.24
8828	651865.00	23173.98
8829	651864.30	23190.25
8830	651858.93	23198.81
8831	651847.13	23210.85
8832	651838.08	23216.74
8833	651829.27	23217.62
8834	651819.31	23215.93
8835	651809.41	23212.99
8836	651793.20	23211.03
8837	651784.41	23211.89
8838	651779.23	23215.46
8839	651778.58	23230.48
8840	651778.04	23243.01
8841	651785.23	23250.83

Обозначение характерных точек границ	Координаты, м (система координат МСК-168 (зона 5))	
	X	Y
8842	651793.76	23256.24
8843	651807.14	23265.60
8844	651819.33	23273.66
8845	651839.19	23278.28
8846	651857.74	23284.10
8847	651872.81	23283.48
8848	651889.23	23280.44
8849	651899.51	23274.61
8850	651917.47	23265.34
8851	651923.94	23260.61
8852	651935.21	23261.10
8853	651946.40	23262.83
8854	651955.05	23265.71
8855	651967.62	23265.00
8856	651975.24	23262.83
8857	651987.15	23248.28
8858	651992.64	23237.20
8859	652001.56	23233.84
8860	652011.52	23235.53
8861	652019.89	23244.67
8862	652029.25	23260.13
8863	652041.12	23275.70
8864	652050.58	23288.67
8865	652060.32	23295.37
8866	652072.67	23299.66
8867	652085.18	23300.20
8868	652094.12	23296.81
8869	652103.19	23289.68
8870	652122.44	23279.22
8871	652134.08	23270.94
8872	652148.01	23267.79
8873	652160.51	23268.33
8874	652181.79	23269.23
8875	652196.85	23268.61
8876	652209.59	23264.17
8877	652220.09	23253.31
8878	652231.83	23242.53
8879	652242.33	23231.68
8880	652264.95	23230.16

Обозначение характерных точек границ	Координаты, м (система координат МСК-168 (зона 5))	
	X	Y
8881	652276.01	23235.65
8882	652285.52	23247.37
8883	652291.08	23263.92
8884	652291.41	23285.26
8885	652291.79	23305.35
8886	652291.14	23320.39
8887	652290.60	23332.92
8888	652296.53	23340.70
8889	652301.27	23347.18
8890	652312.36	23351.43
8891	652322.21	23355.61
8892	652338.27	23361.33
8893	652346.80	23366.72
8894	652360.26	23374.83
8895	652369.99	23381.53
8896	652378.52	23386.92
8897	652388.37	23391.12
8898	652396.80	23399.00
8899	652405.19	23408.15
8900	652411.12	23415.93
8901	652418.19	23426.27
8902	652425.27	23436.62
8903	652433.49	23449.53
8904	652445.67	23457.59
8905	652458.84	23471.96
8906	652468.64	23477.41
8907	652482.79	23498.09
8908	652498.18	23518.84
8909	652509.88	23538.17
8910	652527.90	23556.51
8911	652539.91	23568.33
8912	652554.66	23575.25
8913	652567.06	23578.29
8914	652583.60	23572.73
8915	652591.65	23560.53
8916	652602.09	23550.94
8917	652615.03	23541.45
8918	652628.85	23540.80
8919	652640.00	23543.79

Обозначение характерных точек границ	Координаты, м (система координат МСК-168 (зона 5))	
	X	Y
8920	652648.44	23551.68
8921	652652.96	23563.18
8922	652652.36	23576.95
8923	652651.55	23595.74
8924	652646.82	23618.13
8925	652639.59	23640.40
8926	652634.05	23652.73
8927	652626.00	23664.91
8928	652611.86	23673.09
8929	652600.54	23673.87
8930	652580.41	23675.50
8931	652561.64	23674.69
8932	652536.51	23676.11
8933	652517.64	23677.81
8934	652503.76	23679.72
8935	652489.73	23685.39
8936	652475.65	23692.31
8937	652466.51	23700.70
8938	652459.55	23716.72
8939	652459.17	23725.48
8940	652458.68	23736.76
8941	652460.86	23744.38
8942	652464.29	23752.06
8943	652471.31	23763.66
8944	652487.15	23774.38
8945	652497.16	23774.81
8946	652510.86	23776.66
8947	652526.14	23771.05
8948	652532.78	23762.55
8949	652543.11	23755.46
8950	652555.85	23750.99
8951	652567.10	23751.48
8952	652574.55	23753.05
8953	652574.12	23763.09
8954	652573.58	23775.59
8955	652565.54	23787.81
8956	652553.69	23801.10
8957	652543.24	23810.69
8958	652528.82	23825.13

Обозначение характерных точек границ	Координаты, м (система координат МСК-168 (зона 5))	
	X	Y
8959	652513.32	23835.75
8960	652499.08	23846.43
8961	652498.49	23860.21
8962	652503.00	23871.70
8963	652510.23	23878.29
8964	652522.69	23880.09
8965	652535.09	23883.11
8966	652546.25	23886.12
8967	652568.28	23898.37
8968	652583.95	23912.85
8969	652600.76	23929.89
8970	652606.32	23946.44
8971	652611.76	23965.51
8972	652610.95	23984.29
8973	652604.04	23999.04
8974	652599.53	24016.43
8975	652599.10	24026.45
8976	652598.55	24038.99
8977	652614.44	24048.44
8978	652626.63	24056.51
8979	652635.29	24059.38
8980	652638.65	24068.32
8981	652638.07	24082.09
8982	652631.16	24096.86
8983	652624.41	24107.87
8984	652609.89	24124.81
8985	652598.09	24136.85
8986	652584.93	24151.34
8987	652579.44	24162.38
8988	652568.73	24178.25
8989	652565.68	24190.67
8990	652567.38	24209.58
8991	652577.17	24215.00
8992	652588.10	24223.01
8993	652599.25	24226.02
8994	652610.30	24231.50
8995	652623.79	24238.36
8996	652640.98	24246.62
8997	652651.75	24258.39

Обозначение характерных точек границ	Координаты, м (система координат МСК-168 (зона 5))	
	X	Y
8998	652659.97	24271.30
8999	652663.03	24287.74
9000	652664.87	24302.88
9001	652664.33	24315.40
9002	652655.96	24335.13
9003	652656.92	24354.04
9004	652644.32	24365.30
9005	652624.82	24370.68
9006	652605.06	24368.96
9007	652593.78	24357.90
9008	652581.97	24346.79
9009	652571.03	24340.32
9010	652558.24	24342.90
9011	652547.20	24353.18
9012	652539.14	24369.02
9013	652538.34	24387.75
9014	652538.44	24413.32
9015	652540.36	24444.90
9016	652547.34	24462.94
9017	652559.66	24473.54
9018	652573.85	24474.56
9019	652585.68	24470.42
9020	652597.44	24454.56
9021	652611.24	24442.38
9022	652621.40	24437.78
9023	652639.44	24430.66
9024	652651.48	24420.94
9025	652664.62	24408.70
9026	652677.20	24393.78
9027	652692.70	24384.42
9028	652707.72	24383.79
9029	652725.18	24387.02
9030	652738.32	24402.68
9031	652741.30	24420.42
9032	652740.30	24442.91
9033	652725.18	24476.92
9034	652708.44	24490.04
9035	652687.24	24500.46
9036	652666.40	24500.72

Обозначение характерных точек границ	Координаты, м (система координат МСК-168 (зона 5))	
	X	Y
9037	652642.52	24500.89
9038	652626.30	24513.52
9039	652619.70	24542.24
9040	652624.99	24565.30
9041	652639.20	24579.54
9042	652658.12	24576.14
9043	652674.33	24563.52
9044	652684.84	24553.72
9045	652696.94	24556.18
9046	652708.96	24561.18
9047	652717.82	24569.13
9048	652727.76	24575.08
9049	652731.44	24586.38
9050	652736.90	24604.36
9051	652730.30	24617.85
9052	652715.08	24631.52
9053	652699.18	24636.04
9054	652670.26	24634.50
9055	652652.28	24639.96
9056	652634.24	24646.94
9057	652622.49	24663.28
9058	652619.55	24674.36
9059	652618.98	24682.98
9060	652611.90	24696.43
9061	652599.57	24701.07
9062	652584.92	24697.50
9063	652572.78	24681.82
9064	652564.58	24669.84
9065	652568.33	24650.17
9066	652572.32	24638.11
9067	652570.02	24631.42
9068	652558.49	24627.46
9069	652556.28	24618.22
9070	652547.86	24611.82
9071	652538.16	24612.50
9072	652530.88	24617.82
9073	652518.68	24622.52
9074	652510.04	24632.33
9075	652501.38	24646.74

Обозначение характерных точек границ	Координаты, м (система координат МСК-168 (зона 5))	
	X	Y
9076	652495.48	24669.40
9077	652495.16	24692.74
9078	652504.86	24706.54
9079	652516.40	24731.62
9080	652527.28	24753.86
9081	652540.48	24768.06
9082	652549.20	24780.56
9083	652557.78	24796.12
9084	652563.90	24810.06
9085	652558.50	24818.50
9086	652561.82	24825.23
9087	652571.70	24833.21
9088	652569.76	24844.80
9089	652571.64	24863.18
9090	652579.30	24876.15
9091	652581.26	24892.48
9092	652581.32	24905.20
9093	652574.76	24918.16
9094	652565.16	24931.02
9095	652552.22	24937.18
9096	652539.22	24945.34
9097	652524.94	24946.86
9098	652507.56	24950.30
9099	652499.25	24955.60
9100	652498.78	24968.29
9101	652505.74	24986.84
9102	652513.04	25010.46
9103	652518.18	25022.84
9104	652523.28	25036.24
9105	652517.64	25052.30
9106	652506.32	25070.20
9107	652488.74	25074.90
9108	652476.66	25089.44
9109	652467.76	25111.48
9110	652466.08	25129.72
9111	652461.68	25139.20
9112	652456.34	25146.64
9113	652450.50	25153.56
9114	652439.50	25162.81

Обозначение характерных точек границ	Координаты, м (система координат МСК-168 (зона 5))	
	X	Y
9115	652424.20	25164.30
9116	652409.32	25154.12
9117	652400.24	25138.05
9118	652399.27	25122.74
9119	652389.42	25113.76
9120	652376.92	25108.24
9121	652365.52	25114.44
9122	652353.91	25126.23
9123	652345.04	25146.72
9124	652350.44	25166.24
9125	652359.50	25183.32
9126	652372.76	25195.98
9127	652386.06	25207.64
9128	652399.30	25220.82
9129	652407.98	25233.84
9130	652409.62	25245.06
9131	652409.85	25253.22
9132	652411.16	25259.35
9133	652406.18	25270.36
9134	652401.88	25276.81
9135	652392.96	25284.62
9136	652385.08	25291.44
9137	652383.24	25300.52
9138	652378.32	25310.00
9139	652373.88	25321.02
9140	652377.24	25331.76
9141	652382.56	25347.74
9142	652384.06	25363.06
9143	652382.66	25373.68
9144	652377.64	25386.18
9145	652371.12	25398.15
9146	652364.08	25395.88
9147	652361.28	25389.16
9148	652358.56	25379.92
9149	652348.42	25379.04
9150	652337.58	25383.74
9151	652337.54	25399.50
9152	652331.78	25411.49
9153	652317.02	25426.20

Обозначение характерных точек границ	Координаты, м (система координат МСК-168 (зона 5))	
	X	Y
9154	652317.16	25436.88
9155	652320.92	25445.14
9156	652332.26	25454.70
9157	652343.64	25463.24
9158	652363.00	25461.90
9159	652378.88	25457.90
9160	652395.78	25454.42
9161	652409.34	25458.98
9162	652416.98	25472.98
9163	652420.44	25489.86
9164	652414.70	25507.93
9165	652405.79	25515.74
9166	652394.18	25527.54
9167	652389.60	25542.10
9168	652390.02	25558.88
9169	652397.72	25570.86
9170	652402.80	25585.26
9171	652400.91	25595.36
9172	652394.54	25602.77
9173	652383.10	25609.96
9174	652375.18	25618.32
9175	652366.02	25633.24
9176	652368.18	25643.98
9177	652372.74	25658.88
9178	652381.89	25672.40
9179	652392.90	25691.10
9180	652391.52	25715.44
9181	652392.08	25728.16
9182	652394.06	25743.99
9183	652404.86	25755.04
9184	652416.06	25768.65
9185	652426.60	25786.33
9186	652422.50	25801.40
9187	652417.58	25811.39
9188	652414.16	25821.94
9189	652415.20	25835.18
9190	652426.23	25853.38
9191	652442.09	25864.60
9192	652462.34	25881.08

Обозначение характерных точек границ	Координаты, м (система координат МСК-168 (зона 5))	
	X	Y
9193	652477.82	25888.24
9194	652499.76	25900.20
9195	652509.10	25894.94
9196	652521.78	25880.66
9197	652533.32	25870.90
9198	652545.04	25870.30
9199	652556.99	25877.34
9200	652567.76	25887.88
9201	652564.40	25896.92
9202	652552.84	25907.70
9203	652546.18	25923.70
9204	652531.42	25937.92
9205	652516.22	25951.60
9206	652505.08	25964.92
9207	652498.06	25975.83
9208	652492.96	25990.40
9209	652495.04	26003.68
9210	652491.40	26020.32
9211	652480.66	26036.70
9212	652467.55	26048.44
9213	652456.96	26060.24
9214	652455.44	26073.90
9215	652458.54	26086.72
9216	652467.58	26089.58
9217	652482.22	26092.14
9218	652492.06	26086.90
9219	652504.12	26076.66
9220	652517.13	26067.98
9221	652529.64	26059.30
9222	652540.32	26044.92
9223	652557.16	26042.98
9224	652577.74	26049.82
9225	652591.10	26059.95
9226	652605.20	26067.02
9227	652618.44	26076.68
9228	652622.52	26090.56
9229	652620.92	26106.76
9230	652614.86	26119.74
9231	652612.36	26132.88

Обозначение характерных точек границ	Координаты, м (система координат МСК-168 (зона 5))	
	X	Y
9232	652611.09	26155.18
9233	652615.98	26173.64
9234	652624.54	26190.20
9235	652641.78	26205.56
9236	652659.96	26208.24
9237	652675.74	26207.80
9238	652689.14	26216.90
9239	652699.46	26226.43
9240	652710.21	26239.00
9241	652720.97	26250.56
9242	652738.57	26255.78
9243	652751.62	26260.31
9244	652763.74	26262.26
9245	652781.02	26261.86
9246	652799.86	26261.00
9247	652811.15	26272.08
9248	652822.26	26273.50
9249	652827.68	26278.78
9250	652837.42	26290.30
9251	652844.38	26301.73
9252	652840.68	26319.90
9253	652839.77	26331.54
9254	652838.24	26345.72
9255	652841.19	26363.08
9256	652846.20	26378.52
9257	652838.73	26403.14
9258	652842.18	26420.04
9259	652845.50	26441.00
9260	652857.94	26462.26
9261	652871.24	26473.92
9262	652889.51	26475.08
9263	652908.16	26464.58
9264	652921.96	26448.30
9265	652932.24	26430.88
9266	652948.28	26408.09
9267	652956.28	26397.70
9268	652962.24	26387.24
9269	652966.76	26374.70
9270	652969.52	26354.46

Обозначение характерных точек границ	Координаты, м (система координат МСК-168 (зона 5))	
	X	Y
9271	652981.40	26349.32
9272	652999.12	26350.44
9273	653007.14	26360.90
9274	653013.65	26378.40
9275	653016.50	26397.82
9276	653018.36	26416.69
9277	653031.94	26434.96
9278	653049.16	26450.80
9279	653060.70	26469.00
9280	653065.38	26480.36
9281	653070.02	26492.72
9282	653082.74	26492.14
9283	653103.30	26485.26
9284	653121.10	26484.88
9285	653136.58	26492.56
9286	653147.16	26502.07
9287	653154.44	26511.98
9288	653162.44	26529.54
9289	653166.84	26548.52
9290	653175.40	26565.09
9291	653182.84	26569.92
9292	653191.00	26569.18
9293	653201.91	26562.96
9294	653207.36	26552.50
9295	653214.32	26542.08
9296	653223.70	26535.79
9297	653235.50	26532.17
9298	653246.16	26533.06
9299	653260.64	26540.17
9300	653266.82	26551.08
9301	653263.34	26564.17
9302	653250.70	26576.42
9303	653231.56	26585.39
9304	653214.98	26594.95
9305	653199.02	26600.98
9306	653176.72	26612.90
9307	653168.22	26623.76
9308	653166.74	26636.92
9309	653169.44	26646.68

Обозначение характерных точек границ	Координаты, м (система координат МСК-168 (зона 5))	
	X	Y
9310	653182.64	26660.86
9311	653196.30	26676.60
9312	653213.36	26683.31
9313	653232.64	26683.48
9314	653257.34	26675.22
9315	653274.34	26668.20
9316	653294.44	26675.02
9317	653305.78	26684.55
9318	653308.80	26699.42
9319	653300.62	26714.86
9320	653290.10	26724.66
9321	653268.68	26726.94
9322	653247.12	26719.06
9323	653230.00	26728.62
9324	653213.18	26730.56
9325	653198.70	26723.42
9326	653175.08	26715.98
9327	653162.58	26710.43
9328	653146.21	26713.41
9329	653132.82	26718.53
9330	653124.31	26729.40
9331	653114.96	26749.40
9332	653112.12	26771.64
9333	653117.34	26796.22
9334	653121.30	26813.62
9335	653131.48	26827.20
9336	653153.40	26824.94
9337	653170.00	26830.12
9338	653180.64	26830.50
9339	653194.26	26819.30
9340	653216.12	26819.08
9341	653232.46	26830.82
9342	653235.04	26843.62
9343	653234.66	26854.28
9344	653226.74	26862.62
9345	653218.76	26873.02
9346	653217.98	26894.83
9347	653225.80	26917.48
9348	653239.19	26927.10

Обозначение характерных точек границ	Координаты, м (система координат МСК-168 (зона 5))	
	X	Y
9349	653258.06	26925.24
9350	653276.96	26936.08
9351	653292.92	26944.24
9352	653318.69	26934.49
9353	653353.78	26933.74
9354	653397.22	26940.88
9355	653419.06	26954.88
9356	653435.60	26975.80
9357	653444.22	27005.06
9358	653441.24	27031.88
9359	653454.18	27052.66
9360	653467.20	27115.12
9361	653464.05	27174.96
9362	653456.26	27207.22
9363	653436.53	27233.94
9364	653403.42	27250.52
9365	653372.68	27271.30
9366	653355.72	27291.52
9367	653338.53	27303.60
9368	653334.48	27316.68
9369	653338.36	27336.62
9370	653352.23	27360.48
9371	653366.82	27378.30
9372	653409.30	27384.90
9373	653408.55	27416.70
9374	653406.60	27467.08
9375	653395.72	27490.90
9376	653387.38	27493.52
9377	653376.98	27492.72
9378	653358.78	27487.90
9379	653332.52	27475.28
9380	653316.72	27461.78
9381	653312.66	27447.04
9382	653314.10	27418.70
9383	653314.22	27403.66
9384	653310.12	27389.76
9385	653300.94	27378.58
9386	653296.60	27371.33
9387	653295.26	27350.84

Обозначение характерных точек границ	Координаты, м (система координат МСК-168 (зона 5))	
	X	Y
9388	653274.72	27329.65
9389	653245.18	27315.22
9390	653220.00	27318.94
9391	653199.44	27334.06
9392	653188.94	27347.04
9393	653181.98	27366.82
9394	653181.64	27376.82
9395	653186.38	27383.68
9396	653186.20	27389.10
9397	653183.46	27395.24
9398	653176.62	27400.02
9399	653175.06	27408.70
9400	653172.02	27435.74
9401	653172.32	27462.04
9402	653176.26	27468.44
9403	653184.54	27470.00
9404	653192.06	27470.26
9405	653200.61	27465.14
9406	653210.66	27463.82
9407	653226.76	27468.59
9408	653249.80	27489.44
9409	653266.34	27505.48
9410	653275.98	27527.52
9411	653273.74	27543.29
9412	653262.72	27560.41
9413	653259.04	27581.16
9414	653262.32	27595.06
9415	653262.00	27603.80
9416	653269.80	27619.10
9417	653282.24	27632.49
9418	653304.14	27639.12
9419	653313.66	27641.12
9420	653323.70	27640.24
9421	653333.20	27625.54
9422	653347.82	27601.84
9423	653364.79	27588.70
9424	653374.50	27585.30
9425	653384.22	27587.52
9426	653392.78	27593.66

Обозначение характерных точек границ	Координаты, м (система координат МСК-168 (зона 5))	
	X	Y
9427	653399.16	27604.55
9428	653405.58	27612.28
9429	653413.96	27645.96
9430	653430.54	27660.75
9431	653440.38	27656.82
9432	653470.00	27677.81
9433	653488.63	27677.18
9434	653513.39	27689.49
9435	653528.08	27702.90
9436	653550.78	27725.16
9437	653560.74	27741.25
9438	653576.84	27763.18
9439	653594.36	27783.86
9440	653614.86	27801.70
9441	653637.76	27807.22
9442	653668.82	27816.28
9443	653687.28	27824.58
9444	653708.46	27833.90
9445	653726.76	27850.16
9446	653733.70	27869.72
9447	653741.90	27895.96
9448	653746.16	27913.11
9449	653764.24	27929.60
9450	653800.14	27978.06
9451	653805.60	28008.60
9452	653798.84	28016.43
9453	653796.80	28030.58
9454	653787.66	28044.98
9455	653775.10	28055.20
9456	653758.78	28056.63
9457	653741.26	28049.43
9458	653724.86	28039.19
9459	653710.78	28020.38
9460	653701.48	28010.92
9461	653675.22	28006.42
9462	653639.42	27999.04
9463	653631.22	27986.55
9464	653620.76	27966.86
9465	653606.78	27959.24

Обозначение характерных точек границ	Координаты, м (система координат МСК-168 (зона 5))	
	X	Y
9466	653592.40	27963.82
9467	653577.24	27989.70
9468	653568.03	28019.88
9469	653566.38	28037.58
9470	653559.36	28049.01
9471	653550.90	28058.38
9472	653533.94	28064.36
9473	653520.65	28066.43
9474	653506.20	28061.86
9475	653496.38	28052.34
9476	653483.43	28045.54
9477	653466.50	28049.26
9478	653450.51	28063.66
9479	653449.36	28081.42
9480	653450.42	28094.42
9481	653460.34	28115.08
9482	653471.24	28133.76
9483	653476.34	28147.16
9484	653486.50	28161.76
9485	653501.27	28174.98
9486	653511.86	28191.12
9487	653510.22	28208.31
9488	653499.58	28222.16
9489	653484.02	28231.26
9490	653464.63	28230.08
9491	653452.60	28218.46
9492	653446.22	28204.78
9493	653445.38	28189.24
9494	653431.42	28181.64
9495	653419.48	28174.10
9496	653408.70	28177.26
9497	653392.78	28197.00
9498	653376.62	28207.62
9499	653364.32	28224.96
9500	653364.16	28243.76
9501	653368.05	28262.67
9502	653367.62	28274.88
9503	653360.12	28285.77
9504	653348.16	28301.04

Обозначение характерных точек границ	Координаты, м (система координат МСК-168 (зона 5))	
	X	Y
9505	653343.36	28328.38
9506	653352.00	28339.36
9507	653373.18	28335.68
9508	653414.40	28321.74
9509	653446.90	28329.04
9510	653466.16	28343.26
9511	653479.82	28348.74
9512	653494.22	28343.93
9513	653515.74	28326.34
9514	653526.78	28321.46
9515	653535.46	28320.01
9516	653544.27	28321.36
9517	653549.88	28328.94
9518	653558.00	28339.86
9519	653556.42	28354.32
9520	653554.10	28370.72
9521	653551.82	28383.84
9522	653518.52	28402.12
9523	653505.26	28406.61
9524	653491.62	28411.20
9525	653481.29	28417.90
9526	653470.50	28427.94
9527	653461.06	28443.34
9528	653466.24	28461.82
9529	653471.26	28477.76
9530	653481.92	28499.22
9531	653477.20	28510.48
9532	653467.22	28519.54
9533	653452.92	28521.80
9534	653438.02	28512.14
9535	653428.46	28498.58
9536	653425.46	28480.14
9537	653420.16	28460.68
9538	653413.78	28425.91
9539	653413.70	28400.01
9540	653391.36	28378.88
9541	653367.96	28369.44
9542	653342.15	28374.55
9543	653323.50	28386.46

Обозначение характерных точек границ	Координаты, м (система координат МСК-168 (зона 5))	
	X	Y
9544	653298.24	28403.48
9545	653292.58	28420.06
9546	653293.80	28442.44
9547	653300.76	28460.98
9548	653312.32	28478.68
9549	653332.04	28495.13
9550	653354.54	28505.60
9551	653376.10	28513.48
9552	653383.24	28527.46
9553	653377.08	28543.00
9554	653366.62	28551.25
9555	653350.94	28549.68
9556	653329.50	28552.46
9557	653312.12	28555.40
9558	653291.90	28552.64
9559	653280.02	28543.58
9560	653265.96	28524.79
9561	653252.69	28517.84
9562	653237.72	28526.40
9563	653230.26	28542.53
9564	653227.20	28563.02
9565	653227.44	28582.35
9566	653229.30	28601.19
9567	653232.76	28618.10
9568	653237.36	28631.48
9569	653249.80	28639.04
9570	653263.71	28633.94
9571	653276.28	28622.72
9572	653292.54	28626.65
9573	653304.10	28640.98
9574	653312.90	28650.96
9575	653322.88	28655.38
9576	653326.58	28665.66
9577	653325.72	28675.78
9578	653321.34	28684.28
9579	653306.32	28692.39
9580	653280.84	28694.50
9581	653271.50	28699.76
9582	653264.56	28709.18

Обозначение характерных точек границ	Координаты, м (система координат МСК-168 (зона 5))	
	X	Y
9583	653262.72	28718.24
9584	653268.98	28727.62
9585	653271.46	28743.45
9586	653281.44	28748.90
9587	653292.90	28741.18
9588	653307.10	28727.46
9589	653321.72	28716.30
9590	653337.34	28706.18
9591	653350.58	28690.89
9592	653361.49	28669.95
9593	653365.84	28661.99
9594	653377.32	28660.24
9595	653387.10	28664.78
9596	653393.38	28673.64
9597	653402.04	28686.90
9598	653410.24	28698.88
9599	653414.70	28709.20
9600	653417.08	28720.98
9601	653412.74	28728.94
9602	653406.36	28736.86
9603	653405.16	28749.26
9604	653414.60	28762.06
9605	653428.09	28775.34
9606	653425.48	28799.03
9607	653415.19	28816.68
9608	653403.48	28824.66
9609	653389.36	28828.73
9610	653379.21	28828.36
9611	653364.42	28818.94
9612	653350.40	28810.05
9613	653341.10	28814.06
9614	653334.41	28819.90
9615	653329.82	28834.48
9616	653333.13	28841.70
9617	653345.10	28847.72
9618	653353.24	28848.00
9619	653377.50	28850.92
9620	653403.14	28858.94
9621	653420.00	28870.22

Обозначение характерных точек границ	Координаты, м (система координат МСК-168 (зона 5))	
	X	Y
9622	653427.31	28893.34
9623	653420.68	28908.35
9624	653408.94	28923.68
9625	653398.96	28932.98
9626	653383.72	28947.16
9627	653369.08	28958.32
9628	653352.64	28963.84
9629	653335.05	28958.64
9630	653314.76	28951.82
9631	653294.52	28961.19
9632	653281.25	28985.16
9633	653272.58	29014.34
9634	653278.40	29036.39
9635	653294.08	29052.70
9636	653315.32	29054.98
9637	653342.44	29050.36
9638	653364.24	29051.14
9639	653378.47	29065.88
9640	653379.43	29081.66
9641	653372.16	29099.70
9642	653365.98	29116.26
9643	653354.80	29131.06
9644	653334.80	29135.96
9645	653326.82	29131.61
9646	653320.14	29119.67
9647	653314.40	29109.82
9648	653290.38	29099.30
9649	653267.16	29094.92
9650	653250.40	29094.84
9651	653236.82	29107.07
9652	653227.18	29128.14
9653	653220.09	29147.08
9654	653209.28	29165.03
9655	653194.04	29179.19
9656	653175.22	29193.76
9657	653156.14	29201.74
9658	653143.38	29217.00
9659	653140.84	29231.16
9660	653147.06	29242.06

Обозначение характерных точек границ	Координаты, м (система координат МСК-168 (зона 5))	
	X	Y
9661	653157.94	29251.08
9662	653157.00	29262.72
9663	653147.54	29278.64
9664	653133.22	29288.30
9665	653110.36	29295.36
9666	653087.02	29308.24
9667	653076.80	29317.28
9668	653066.40	29331.12
9669	653063.02	29340.40
9670	653066.66	29352.22
9671	653069.78	29357.42
9672	653073.38	29363.11
9673	653083.68	29366.30
9674	653106.70	29367.72
9675	653127.74	29370.43
9676	653159.64	29381.20
9677	653183.08	29398.78
9678	653209.20	29417.68
9679	653227.18	29441.62
9680	653250.70	29480.50
9681	653263.40	29509.16
9682	653275.22	29533.96
9683	653278.88	29552.12
9684	653280.04	29570.41
9685	653279.99	29581.64
9686	653285.20	29591.98
9687	653291.96	29605.60
9688	653297.84	29622.92
9689	653313.42	29641.27
9690	653332.52	29647.02
9691	653346.26	29646.50
9692	653361.38	29635.88
9693	653371.42	29610.82
9694	653394.74	29584.22
9695	653401.64	29561.60
9696	653396.78	29541.12
9697	653375.30	29516.44
9698	653379.54	29497.30
9699	653390.32	29480.40

Обозначение характерных точек границ	Координаты, м (система координат МСК-168 (зона 5))	
	X	Y
9700	653403.14	29474.60
9701	653421.92	29463.24
9702	653431.62	29447.84
9703	653431.68	29432.10
9704	653415.37	29419.32
9705	653390.40	29421.46
9706	653356.94	29418.75
9707	653334.26	29427.58
9708	653320.94	29444.92
9709	653311.82	29444.57
9710	653301.94	29436.60
9711	653296.74	29426.26
9712	653295.14	29414.00
9713	653302.30	29398.50
9714	653314.46	29384.70
9715	653328.14	29371.98
9716	653344.26	29361.88
9717	653364.96	29350.95
9718	653381.72	29351.06
9719	653394.78	29355.58
9720	653402.08	29378.70
9721	653413.68	29381.16
9722	653425.52	29376.98
9723	653437.50	29369.30
9724	653441.26	29363.34
9725	653443.56	29341.58
9726	653459.38	29324.86
9727	653469.28	29303.88
9728	653488.16	29302.00
9729	653505.68	29309.24
9730	653517.16	29332.88
9731	653521.64	29344.60
9732	653525.56	29354.82
9733	653535.16	29379.90
9734	653544.42	29419.36
9735	653565.38	29429.74
9736	653583.32	29425.84
9737	653599.06	29411.64
9738	653609.26	29396.28

Обозначение характерных точек границ	Координаты, м (система координат МСК-168 (зона 5))	
	X	Y
9739	653623.27	29389.16
9740	653637.18	29397.28
9741	653636.26	29429.22
9742	653638.36	29456.22
9743	653649.06	29483.54
9744	653645.18	29506.76
9745	653652.62	29525.82
9746	653671.66	29533.62
9747	653702.10	29520.46
9748	653718.32	29501.28
9749	653727.48	29486.86
9750	653740.06	29461.40
9751	653740.26	29427.38
9752	653758.52	29414.30
9753	653774.30	29428.10
9754	653786.78	29447.85
9755	653805.12	29474.92
9756	653822.70	29495.36
9757	653843.48	29496.10
9758	653858.16	29483.92
9759	653882.94	29470.22
9760	653907.16	29475.35
9761	653921.21	29484.53
9762	653934.14	29497.86
9763	653933.44	29524.22
9764	653942.84	29545.38
9765	653932.46	29580.06
9766	653938.34	29600.10
9767	653958.99	29620.14
9768	653977.95	29643.70
9769	653976.16	29664.96
9770	653986.08	29686.17
9771	654004.44	29712.70
9772	654030.84	29727.40
9773	654062.26	29729.52
9774	654089.44	29722.88
9775	654110.78	29722.62
9776	654135.05	29726.54
9777	654151.66	29730.68

Обозначение характерных точек границ	Координаты, м (система координат МСК-168 (зона 5))	
	X	Y
9778	654172.12	29748.18
9779	654197.96	29778.58
9780	654217.47	29801.62
9781	654245.22	29835.63
9782	654279.88	29860.78
9783	654310.10	29867.97
9784	654334.12	29864.24
9785	654356.74	29842.18
9786	654362.26	29816.46
9787	654386.02	29784.03
9788	654422.34	29770.60
9789	654443.30	29773.64
9790	654468.30	29774.08
9791	654492.28	29782.24
9792	654518.49	29802.50
9793	654539.73	29833.73
9794	654536.66	29855.48
9795	654533.76	29886.86
9796	654524.38	29907.62
9797	654497.66	29930.07
9798	654470.48	29951.68
9799	654443.92	29972.58
9800	654422.54	29974.25
9801	654413.74	29989.54
9802	654401.96	30020.12
9803	654405.14	30044.88
9804	654406.24	30078.21
9805	654403.32	30095.62
9806	654397.08	30106.56
9807	654390.74	30121.08
9808	654389.10	30131.44
9809	654391.80	30148.04
9810	654400.38	30164.10
9811	654408.72	30172.02
9812	654426.86	30187.13
9813	654436.50	30198.45
9814	654440.58	30205.18
9815	654445.28	30219.32
9816	654444.62	30237.57

Обозначение характерных точек границ	Координаты, м (система координат МСК-168 (зона 5))	
	X	Y
9817	654439.12	30249.59
9818	654441.08	30265.40
9819	654445.72	30279.95
9820	654442.60	30293.93
9821	654446.78	30304.74
9822	654457.22	30311.71
9823	654470.44	30311.69
9824	654483.66	30304.02
9825	654487.68	30290.94
9826	654490.86	30278.99
9827	654498.80	30264.43
9828	654514.32	30262.54
9829	654529.52	30267.32
9830	654538.32	30281.00
9831	654544.40	30296.04
9832	654545.56	30306.22
9833	654543.36	30324.96
9834	654538.10	30345.26
9835	654539.42	30364.44
9836	654550.23	30375.00
9837	654567.10	30386.27
9838	654585.40	30400.12
9839	654595.44	30417.76
9840	654602.16	30428.92
9841	654601.22	30440.83
9842	654608.00	30450.22
9843	654617.84	30449.04
9844	654629.22	30435.74
9845	654649.42	30425.28
9846	654659.38	30410.73
9847	654680.24	30416.22
9848	654712.60	30423.98
9849	654737.50	30430.46
9850	654755.34	30415.09
9851	654775.06	30403.10
9852	654787.46	30397.72
9853	654809.57	30392.65
9854	654836.80	30398.18
9855	654856.58	30413.12

Обозначение характерных точек границ	Координаты, м (система координат МСК-168 (зона 5))	
	X	Y
9856	654857.70	30424.34
9857	654852.42	30444.50
9858	654851.17	30462.04
9859	654857.82	30479.66
9860	654858.12	30489.02
9861	654867.10	30502.94
9862	654872.57	30520.40
9863	654880.12	30536.42
9864	654886.27	30549.86
9865	654895.40	30563.90
9866	654902.04	30577.34
9867	654902.46	30593.65
9868	654910.95	30612.22
9869	654927.02	30617.38
9870	654943.42	30613.38
9871	654950.88	30604.00
9872	654957.88	30588.04
9873	654971.82	30572.24
9874	654969.24	30544.69
9875	654971.66	30519.46
9876	654985.00	30507.83
9877	654999.85	30499.04
9878	655016.42	30489.98
9879	655037.60	30494.80
9880	655050.30	30508.98
9881	655063.52	30522.66
9882	655070.06	30539.66
9883	655078.98	30559.80
9884	655085.84	30580.85
9885	655093.38	30597.41
9886	655107.10	30625.34
9887	655114.32	30651.00
9888	655117.02	30675.48
9889	655113.90	30691.12
9890	655091.42	30709.12
9891	655066.42	30711.78
9892	655042.01	30727.18
9893	655018.81	30735.98
9894	654999.06	30734.26

Обозначение характерных точек границ	Координаты, м (система координат МСК-168 (зона 5))	
	X	Y
9895	654972.80	30729.26
9896	654954.00	30729.62
9897	654939.10	30734.16
9898	654931.49	30748.62
9899	654924.28	30767.70
9900	654920.12	30790.64
9901	654917.34	30811.62
9902	654914.24	30832.34
9903	654916.68	30847.76
9904	654929.38	30869.10
9905	654953.36	30889.64
9906	654976.34	30914.86
9907	654994.48	30933.28
9908	655011.44	30956.23
9909	655019.64	30982.95
9910	655018.22	31008.30
9911	655000.48	31035.62
9912	654965.52	31060.78
9913	654936.86	31081.10
9914	654914.52	31094.54
9915	654890.12	31095.18
9916	654862.16	31095.22
9917	654836.98	31103.46
9918	654809.14	31106.44
9919	654747.22	31108.41
9920	654726.78	31111.82
9921	654716.80	31123.72
9922	654719.11	31145.98
9923	654727.90	31169.68
9924	654725.92	31196.53
9925	654717.70	31213.52
9926	654705.27	31234.92
9927	654686.80	31239.36
9928	654669.64	31236.20
9929	654653.28	31224.94
9930	654633.52	31208.98
9931	654615.84	31192.09
9932	654599.72	31187.96
9933	654584.94	31188.96

Обозначение характерных точек границ	Координаты, м (система координат МСК-168 (зона 5))	
	X	Y
9934	654576.76	31204.92
9935	654569.50	31223.46
9936	654570.90	31255.52
9937	654565.66	31273.62
9938	654556.40	31291.58
9939	654550.46	31329.46
9940	654551.10	31353.89
9941	654567.70	31373.28
9942	654595.28	31397.14
9943	654613.56	31426.24
9944	654630.22	31457.84
9945	654653.32	31493.72
9946	654657.54	31518.26
9947	654675.76	31547.88
9948	654682.36	31589.36
9949	654673.10	31622.48
9950	654680.16	31652.20
9951	654687.06	31672.76
9952	654698.36	31707.56
9953	654707.10	31728.74
9954	654720.96	31755.28
9955	654739.48	31774.36
9956	654753.86	31786.94
9957	654766.58	31800.60
9958	654795.60	31813.32
9959	654818.40	31828.88
9960	654821.92	31844.76
9961	654822.54	31869.68
9962	654819.38	31886.85
9963	654813.36	31898.82
9964	654800.26	31910.02
9965	654782.22	31917.01
9966	654756.32	31917.10
9967	654737.04	31915.90
9968	654723.21	31919.48
9969	654711.26	31926.69
9970	654705.06	31943.74
9971	654704.18	31968.58
9972	654701.24	31993.89

Обозначение характерных точек границ	Координаты, м (система координат МСК-168 (зона 5))	
	X	Y
9973	654704.44	32018.38
9974	654724.28	32031.30
9975	654738.06	32029.74
9976	654750.52	32022.58
9977	654763.24	32007.79
9978	654776.42	32008.27
9979	654787.52	32024.92
9980	654792.56	32040.33
9981	654790.88	32059.08
9982	654790.27	32083.47
9983	654802.58	32108.27
9984	654827.72	32129.50
9985	654853.92	32136.54
9986	654866.52	32153.24
9987	654884.28	32182.34
9988	654896.76	32203.10
9989	654913.52	32216.92
9990	654938.15	32224.92
9991	654972.48	32230.70
9992	654991.16	32219.68
9993	655009.54	32203.08
9994	655012.10	32174.20
9995	655002.72	32152.01
9996	654997.88	32131.52
9997	654959.30	32115.92
9998	654942.02	32102.08
9999	654936.96	32087.18
10000	654924.83	32071.49
10001	654913.15	32057.37
10002	654898.36	32044.12
10003	654883.80	32039.55
10004	654869.69	32050.73
10005	654860.16	32061.04
10006	654854.63	32074.06
10007	654839.28	32076.56
10008	654819.24	32068.72
10009	654812.84	32048.18
10010	654816.50	32031.55
10011	654825.28	32013.05

Обозначение характерных точек границ	Координаты, м (система координат МСК-168 (зона 5))	
	X	Y
10012	654849.82	31998.14
10013	654903.36	31956.94
10014	654926.40	31935.61
10015	654951.16	31898.33
10016	654969.42	31888.26
10017	654998.04	31890.88
10018	655030.98	31906.44
10019	655071.76	31931.54
10020	655143.05	31936.06
10021	655167.84	31939.94
10022	655190.42	31947.36
10023	655211.22	31962.84
10024	655222.64	31984.58
10025	655221.43	32004.34
10026	655214.84	32017.84
10027	655203.40	32039.28
10028	655197.11	32058.87
10029	655213.90	32072.68
10030	655244.00	32068.68
10031	655268.14	32061.92
10032	655306.22	32048.54
10033	655324.72	32028.38
10034	655343.54	32012.92
10035	655383.54	32017.78
10036	655406.62	32040.43
10037	655410.86	32063.96
10038	655404.37	32088.64
10039	655390.88	32110.49
10040	655371.47	32128.11
10041	655358.43	32137.30
10042	655343.80	32148.48
10043	655334.70	32161.34
10044	655338.46	32169.60
10045	655344.30	32176.94
10046	655342.66	32194.66
10047	655361.56	32206.02
10048	655377.13	32196.90
10049	655397.68	32190.53
10050	655423.52	32199.59

Обозначение характерных точек границ	Координаты, м (система координат МСК-168 (зона 5))	
	X	Y
10051	655439.64	32217.42
10052	655446.26	32231.90
10053	655445.00	32252.70
10054	655439.00	32278.38
10055	655445.88	32298.22
10056	655460.52	32315.74
10057	655474.70	32331.50
10058	655500.34	32353.74
10059	655519.20	32365.61
10060	655534.76	32371.24
10061	655547.58	32368.14
10062	655554.06	32357.70
10063	655561.00	32347.80
10064	655574.48	32340.12
10065	655589.42	32334.58
10066	655607.18	32335.23
10067	655625.58	32346.54
10068	655634.82	32358.05
10069	655635.02	32366.71
10070	655635.26	32374.32
10071	655631.02	32386.37
10072	655626.57	32396.86
10073	655622.08	32408.92
10074	655616.80	32428.52
10075	655619.76	32445.42
10076	655648.44	32460.65
10077	655667.92	32455.28
10078	655676.48	32443.36
10079	655675.02	32427.58
10080	655671.60	32409.16
10081	655693.78	32400.30
10082	655739.48	32394.30
10083	655764.02	32396.69
10084	655779.86	32415.56
10085	655787.86	32433.65
10086	655788.26	32450.95
10087	655795.10	32472.52
10088	655797.08	32488.32
10089	655798.00	32505.14

Обозначение характерных точек границ	Координаты, м (система координат МСК-168 (зона 5))	
	X	Y
10090	655799.99	32520.97
10091	655808.50	32538.03
10092	655825.34	32550.84
10093	655837.99	32552.30
10094	655847.72	32549.60
10095	655855.20	32539.70
10096	655856.21	32526.02
10097	655857.66	32513.37
10098	655854.40	32490.90
10099	655855.06	32472.12
10100	655862.10	32460.18
10101	655874.66	32449.95
10102	655886.88	32449.38
10103	655897.70	32459.42
10104	655902.85	32471.78
10105	655903.76	32488.60
10106	655903.64	32506.36
10107	655899.56	32520.96
10108	655888.92	32548.52
10109	655888.00	32574.40
10110	655892.54	32605.20
10111	655900.96	32652.62
10112	655905.46	32682.76
10113	655916.65	32711.60
10114	655924.40	32721.54
10115	655936.28	32730.60
10116	655957.18	32728.30
10117	655979.96	32716.92
10118	656001.46	32697.86
10119	656007.34	32675.72
10120	656001.60	32651.12
10121	655977.54	32613.68
10122	655981.08	32585.37
10123	655992.40	32567.49
10124	656010.68	32554.42
10125	656034.98	32556.29
10126	656055.04	32549.38
10127	656081.88	32544.62
10128	656096.49	32537.53

Обозначение характерных точек границ	Координаты, м (система координат МСК-168 (зона 5))	
	X	Y
10129	656133.13	32537.29
10130	656151.74	32541.85
10131	656174.16	32545.32
10132	656192.95	32546.13
10133	656210.63	32543.14
10134	656224.83	32533.74
10135	656233.98	32525.37
10136	656254.17	32520.18
10137	656275.75	32519.49
10138	656294.68	32542.12
10139	656315.28	32566.16
10140	656333.96	32577.50
10141	656336.24	32598.92
10142	656334.44	32608.08
10143	656339.72	32619.69
10144	656345.26	32637.60
10145	656355.96	32644.52
10146	656372.34	32638.76
10147	656389.54	32627.52
10148	656386.59	32611.90
10149	656397.24	32598.06
10150	656412.78	32589.45
10151	656429.60	32602.27
10152	656440.99	32625.02
10153	656445.36	32644.50
10154	656452.00	32657.94
10155	656455.94	32669.27
10156	656470.98	32681.33
10157	656486.46	32677.74
10158	656495.10	32667.74
10159	656495.10	32646.96
10160	656489.08	32623.92
10161	656477.92	32604.22
10162	656466.20	32589.54
10163	656449.74	32584.14
10164	656438.32	32578.91
10165	656432.92	32569.92
10166	656413.82	32560.02
10167	656413.22	32548.82

Обозначение характерных точек границ	Координаты, м (система координат МСК-168 (зона 5))	
	X	Y
10168	656418.80	32534.80
10169	656440.36	32528.46
10170	656449.80	32520.68
10171	656466.52	32520.62
10172	656480.86	32518.73
10173	656484.42	32504.62
10174	656488.98	32490.58
10175	656494.64	32478.91
10176	656509.22	32474.04
10177	656525.44	32477.30
10178	656548.66	32497.78
10179	656561.22	32516.52
10180	656578.00	32535.00
10181	656594.46	32543.82
10182	656611.57	32539.86
10183	656618.76	32532.22
10184	656625.60	32516.37
10185	656616.72	32499.20
10186	656632.02	32469.26
10187	656658.96	32457.59
10188	656671.24	32452.37
10189	656687.86	32450.94
10190	656711.56	32455.23
10191	656710.64	32473.34
10192	656697.68	32503.24
10193	656680.86	32550.30
10194	656685.54	32566.86
10195	656702.54	32574.87
10196	656709.59	32581.62
10197	656703.72	32602.40
10198	656690.30	32609.88
10199	656623.36	32616.43
10200	656608.86	32621.15
10201	656598.78	32629.75
10202	656593.56	32644.52
10203	656593.28	32656.68
10204	656601.85	32671.70
10205	656620.02	32678.63
10206	656649.36	32676.40

Обозначение характерных точек границ	Координаты, м (система координат МСК-168 (зона 5))	
	X	Y
10207	656677.54	32676.30
10208	656692.38	32678.20
10209	656701.02	32688.28
10210	656701.38	32702.58
10211	656690.58	32716.18
10212	656663.32	32728.86
10213	656643.68	32744.52
10214	656628.40	32766.30
10215	656627.40	32791.06
10216	656630.28	32814.72
10217	656637.13	32832.46
10218	656645.84	32842.55
10219	656658.72	32831.20
10220	656673.12	32828.14
10221	656689.04	32833.88
10222	656691.12	32841.10
10223	656677.70	32854.07
10224	656690.04	32871.86
10225	656710.80	32880.59
10226	656742.84	32893.96
10227	656761.36	32915.91
10228	656766.80	32934.44
10229	656757.82	32944.57
10230	656753.22	32958.28
10231	656741.52	32963.59
10232	656720.72	32943.96
10233	656704.92	32931.18
10234	656695.82	32914.56
10235	656683.12	32915.16
10236	656672.62	32924.96
10237	656660.88	32940.80
10238	656655.10	32959.90
10239	656641.72	32964.50
10240	656623.80	32961.60
10241	656592.18	32957.66
10242	656565.58	32946.07
10243	656557.41	32942.58
10244	656546.84	32944.65
10245	656538.50	32949.42

Обозначение характерных точек границ	Координаты, м (система координат МСК-168 (зона 5))	
	X	Y
10246	656535.10	32962.72
10247	656540.76	32975.12
10248	656555.72	32982.78
10249	656583.92	32989.86
10250	656602.98	32996.64
10251	656606.54	33011.00
10252	656595.92	33023.83
10253	656574.12	33019.56
10254	656555.94	33019.82
10255	656541.02	33024.92
10256	656528.10	33044.78
10257	656523.34	33063.92
10258	656528.32	33078.24
10259	656535.86	33083.69
10260	656548.02	33084.10
10261	656563.72	33071.46
10262	656579.66	33052.74
10263	656593.18	33044.06
10264	656616.36	33048.96
10265	656628.90	33067.70
10266	656620.14	33085.68
10267	656608.30	33103.54
10268	656589.38	33121.16
10269	656549.84	33147.20
10270	656519.94	33159.35
10271	656478.74	33175.12
10272	656474.10	33191.23
10273	656481.34	33204.06
10274	656507.37	33198.50
10275	656531.94	33193.30
10276	656546.64	33208.04
10277	656544.04	33224.22
10278	656532.34	33239.02
10279	656495.76	33238.74
10280	656475.32	33242.08
10281	656463.60	33256.92
10282	656463.14	33270.12
10283	656463.97	33293.34
10284	656454.68	33303.78

Обозначение характерных точек границ	Координаты, м (система координат МСК-168 (зона 5))	
	X	Y
10285	656449.02	33312.43
10286	656431.85	33318.18
10287	656414.54	33326.74
10288	656408.24	33336.00
10289	656409.14	33348.05
10290	656426.16	33354.46
10291	656448.98	33352.90
10292	656463.74	33366.66
10293	656466.24	33381.98
10294	656444.27	33394.42
10295	656402.78	33394.96
10296	656381.88	33411.47
10297	656377.90	33436.74
10298	656388.82	33469.38
10299	656359.92	33484.88
10300	656340.95	33504.54
10301	656349.94	33544.44
10302	656348.94	33557.86
10303	656351.02	33569.00
10304	656360.28	33583.60
10305	656378.28	33609.60
10306	656376.49	33614.56
10307	656370.80	33617.62
10308	656361.96	33626.48
10309	656353.50	33630.35
10310	656341.20	33647.45
10311	656319.88	33668.20
10312	656309.00	33675.00
10313	656296.00	33683.01
10314	656286.00	33690.99
10315	656270.00	33701.01
10316	656259.00	33703.00
10317	656246.01	33706.99
10318	656244.79	33707.20
10319	656242.84	33714.46
10320	656233.64	33738.31
10321	656215.12	33760.90
10322	656201.16	33775.67
10323	656181.80	33789.32

Обозначение характерных точек границ	Координаты, м (система координат МСК-168 (зона 5))	
	X	Y
10324	656163.36	33803.56
10325	656155.36	33809.68
10326	656149.06	33821.00
10327	656137.44	33860.16
10328	656129.97	33882.66
10329	656125.38	33892.28
10330	656113.24	33906.32
10331	656098.28	33916.61
10332	656079.02	33935.12
10333	656067.34	33952.86
10334	656058.06	33969.60
10335	656051.66	34002.72
10336	656045.90	34028.82
10337	656033.40	34072.56
10338	656031.43	34089.47
10339	656025.84	34111.44
10340	656016.30	34146.72
10341	656009.92	34163.54
10342	655998.67	34182.45
10343	655996.05	34210.17
10344	655996.68	34241.58
10345	656000.73	34297.83
10346	656001.18	34329.78
10347	656000.14	34342.29
10348	655984.96	34348.14
10349	655969.92	34388.38
10350	655976.40	34435.52
10351	655981.46	34483.94
10352	655994.64	34514.32
10353	656015.30	34544.96
10354	656022.96	34577.87
10355	656019.86	34607.66
10356	656012.44	34644.10
10357	656008.58	34675.90
10358	656007.48	34706.45
10359	656014.32	34726.58
10360	656010.50	34774.52
10361	656012.77	34824.90
10362	656004.18	34855.86

Обозначение характерных точек границ	Координаты, м (система координат МСК-168 (зона 5))	
	X	Y
10363	655995.28	34876.61
10364	655991.14	34897.52
10365	655990.16	34924.68
10366	655990.12	34945.06
10367	655996.32	34980.64
10368	656006.58	35017.02
10369	656021.70	35041.25
10370	656031.14	35078.04
10371	656036.28	35110.88
10372	656040.24	35138.06
10373	656037.86	35168.36
10374	656041.94	35225.58
10375	656062.98	35245.38
10376	656071.40	35276.26
10377	656005.68	35311.23
10378	655964.82	35431.65
10379	655838.74	35805.42
10380	655666.28	36325.98
10381	655507.26	36803.60
10382	655383.12	37165.50
10383	655345.96	37279.44
10384	655206.72	37671.74
10385	655009.62	38266.56
10386	654880.56	38666.52
10387	654572.06	39559.04
10388	654393.88	40068.85
10389	654356.04	40555.08
10390	654351.36	41327.10
10391	654337.42	41477.40
10392	654301.86	41859.08
10393	654324.56	41889.13
10394	654519.60	41877.58
10395	655021.62	41848.64
10396	655958.24	41808.42
10397	656131.86	41804.59
10398	656677.08	41792.58
10399	657762.84	42166.87
10400	657980.64	42241.86
10401	658196.46	42316.28

Обозначение характерных точек границ	Координаты, м (система координат МСК-168 (зона 5))	
	X	Y
10402	658317.22	42545.38
10403	658481.20	42856.82
10404	658574.33	42992.74
10405	658694.27	43168.21
10406	658833.88	43408.94
10407	658869.70	43529.26
10408	658992.49	43658.37
10409	659009.61	43689.50
10410	659064.40	43784.93
10411	659181.57	43992.24
10412	659435.78	44402.12
10413	659606.23	44735.72
10414	659925.53	45244.62
10415	660005.66	45377.05
10416	660018.79	45398.58
10417	660192.12	45675.18
10418	660372.40	45964.62
10419	660750.76	46590.83
10420	660865.50	46563.48
1	660982.86	46534.32

Площадь муниципального образования 803155,69 га.

Приложение 44
к Закону края
от 21 ноября 2024 г. № 8-3285

Приложение 44
к Закону края
от 18 февраля 2005 г. № 13-3007

Текстовое описание местоположения границ муниципального образования Саянский район

По смежеству с землями муниципального образования
Ирбейский район

Граница муниципального образования Саянский район по смежеству с землями муниципального образования Ирбейский район проходит от узловой точки 1 до узловой точки 6216 протяженностью 215747,86 м.

От точки 1 – узловой точки пересечения границ муниципального образования Рыбинский район, муниципального образования Саянский район и муниципального образования Ирбейский район граница идет на юго-восток ломаной линией 1516,82 м по пашне до точки 6.

От точки 6 граница следует на юго-восток прямой линией 3791,06 м по пашне, пастбищу, пересекая железную дорогу Абакан – Тайшет и реку Козыла, по лесу, пересекая проселочную дорогу, до точки 16. Далее граница проходит на юго-запад ломаной линией 2204,14 м по пашне, пересекая полевую дорогу, по пастбищу до точки 19.

От точки 19 граница идет на юг прямой линией 1814,58 м по пастбищу, пересекая полевую дорогу, до точки 21. Затем граница следует на юго-запад ломаной линией 4019,29 м по пастбищу, лесу, сенокосу и пашне до точки 33. Далее граница проходит на юго-восток ломаной линией 2237,11 м по пашне и лесу до точки 40.

От точки 40 граница идет на северо-восток ломаной линией 1118,68 м по пашне до точки 43. Затем граница следует в южном направлении прямой линией 3880,96 м по пастбищу, пересекая полевые дороги, по лесу и пашне до точки 66. Далее граница проходит на восток прямой линией 1230,62 м по пашне и пастбищу до точки 72.

От точки 72 граница идет на юго-восток прямой линией 4711,14 м по пастбищу, пашне, лесу, пересекая проселочную дорогу, до точки 84. Затем граница следует на юго-восток ломаной линией 7068,90 м по пастбищу, лесу, пашне, пересекая линию электропередачи и проселочную дорогу, до точки 94. Далее граница проходит на юго-восток прямой линией 1243,96 м по лесу до реки Кан (точка 98).

От точки 98 граница идет общим направлением на северо-восток извилистой линией 3428,72 м по середине реки Кан вниз по течению до безымянной протоки реки Кан (точка 238). Затем граница следует на юго-восток плавной линией 391,39 м по безымянной протоке реки Кан вниз по течению до устья реки Тугач (точка 268).

От точки 268 граница проходит общим направлением на юго-восток извилистой линией 32044,20 м по середине реки Тугач вверх по течению до точки 3786. Далее граница идет на северо-запад прямой линией 1517,52 м по вырубленному участку леса до точки 3789. Затем граница следует в северо-западном направлении прямой линией 1283,38 м по лесу, пересекая ручей Чудак, до точки 3793.

От точки 3793 граница проходит в юго-западном направлении ломаной линией 1784,43 м по лесу до точки 3799. Далее граница идет на юго-восток ломаной линией 3346,95 м по лесу, пересекая ручей Чудак, по вырубленному участку леса, по пашне до точки 3810. Затем граница следует на юго-запад ломаной линией 6853,27 м по лесу, пересекая полевые дороги и ручей Зосов, по сенокосу, вырубленному участку леса, по пашне до точки 3821.

От точки 3821 граница проходит в юго-восточном направлении прямой линией 2732,01 м по сенокосу и лесу до ручья Дашин (точка 3822). Далее граница идет общим направлением на восток извилистой линией 3754,91 м по руслу ручья Дашин вниз по течению до реки Тугач (точка 4161). Затем граница следует на юго-запад извилистой линией 6943,92 м по середине реки Тугач вверх по течению до точки 4602.

От точки 4602 граница проходит на юго-восток прямой линией 1905,84 м по вырубленному участку леса до точки 4603. Далее граница идет на юг прямой линией 1161,73 м по вырубленному участку леса, по лесу, пересекая полевую дорогу, по пастбищу до точки 4605. Затем граница следует на восток прямой линией 781,58 м по пастбищу и лесу до точки 4606.

От точки 4606 граница проходит в юго-восточном направлении ломаной линией 4986,33 м по лесу, пересекая полевые и лесные дороги, до точки 4610. Далее граница идет на восток прямой линией 529,69 м по лесу, пересекая лесную дорогу, до точки 4611. Затем граница следует на юго-запад ломаной линией 13618,90 м по лесу, пересекая лесные дороги, безымянные ручьи, реку Кужо, грунтовую дорогу и ручей Букалов, по заболоченной местности и пастбищу до точки 4620.

От точки 4620 граница проходит в юго-восточном направлении ломаной линией 10266,12 м по лесу, пересекая ручей Линков, безымянный ручей, лесную дорогу, по каменистой поверхности до точки 4638. Далее граница идет общим направлением на юго-восток извилистой линией 53700,50 м по лесу и каменистой поверхности хребта Идарское Белогорье, пересекая лесные дороги, до точки 5689.

От точки 5689 граница следует извилистой линией по лесу и каменистой поверхности хребта Тукшинское Белогорье, пересекая лесную дорогу: на юго-восток 3069,72 м до точки 5735, общим направлением на юго-запад 10596,01 м до точки 5911, на северо-запад 1768,08 м до точки 5950, на юго-запад 6754,46 м до точки 6094.

От точки 6094 граница идет общим направлением на юго-восток извилистой линией 7690,94 м по каменистой поверхности и лесу хребта Тукшинское Белогорье, пересекая лесную дорогу, по вырубленному участку леса до точки 6216 – узловой точки пересечения границ муниципального образования Ирбейский район, муниципального образования Саянский район и Иркутской области.

По смежеству с землями Иркутской области

Граница муниципального образования Саянский район по смежеству с землями Иркутской области проходит от узловой точки 6216 до узловой точки 6571 протяженностью 28250,32 м.

От точки 6216 – узловой точки пересечения границ муниципального образования Ирбейский район, муниципального образования Саянский район и Иркутской области граница следует общим направлением на юго-запад извилистой линией 28250,32 м по вырубленному участку леса, лесу и каменистой поверхности хребта Тукшинское Белогорье, проходя через вершину горы Пирамида, до точки 6571 – узловой точки пересечения границ Иркутской области, муниципального образования Саянский район и муниципального образования Курагинский район.

По смежеству с землями муниципального образования Курагинский район

Граница муниципального образования Саянский район по смежеству с землями муниципального образования Курагинский район проходит от узловой точки 6571 до узловой точки 7033 протяженностью 87669,83 м.

От точки 6571 – узловой точки пересечения границ Иркутской области, муниципального образования Саянский район и муниципального образования Курагинский район граница идет извилистой линией по каменистой поверхности и лесу хребта Канское Белогорье: на юго-запад 7751,83 м до точки 6608, на северо-запад 6127,18 м до точки 6636.

От точки 6636 граница следует извилистой линией по каменистой поверхности и лесу хребта Канское Белогорье: на юго-запад 5027,36 м до точки 6656, общим направлением на северо-запад 17337,06 м до точки 6742, на запад 5079,00 м до точки 6788, общим направлением на юго-запад 14895,77 м до точки 6859, на северо-запад 8850,19 м до точки 6897.

От точки 6897 граница идет общим направлением на северо-запад извилистой линией 22601,44 м по лесу хребта Канское Белогорье до точки 7033 – узловой точки пересечения границ муниципального образования Курагинский район, муниципального образования Саянский район и муниципального образования Партизанский район.

По смежеству с землями муниципального образования
Партизанский район

Граница муниципального образования Саянский район по смежеству с землями муниципального образования Партизанский район проходит от узловой точки 7033 до узловой точки 9002 протяженностью 241762,38 м.

От точки 7033 – узловой точки пересечения границ муниципального образования Саянский район, муниципального образования Курагинский район и муниципального образования Партизанский район граница следует общим направлением на северо-восток извилистой линией 10511,37 м по каменистой поверхности горы Сиротка, пересекая безымянный ручей, по лесу до точки 7125.

От точки 7125 граница идет по каменистой поверхности по вершинам хребта Болойское Белогорье ломаной линией: на северо-запад 2714,35 м до точки 7150, на северо-восток 4963,30 м до точки 7192, на северо-запад 3081,01 м до точки 7209. Затем граница проходит общим направлением на северо-восток плавной линией 7126,51 м по лесу, каменистой поверхности до точки 7247.

От точки 7247 граница следует на северо-запад ломаной линией 11659,52 м по лесу и каменистой поверхности по вершинам хребта Кутурчинское Белогорье до точки 7316. Далее граница идет на северо-запад ломаной линией 8414,43 м по лесу, пересекая полевую дорогу и реку Мина, по каменистой поверхности, пересекая озеро, до точки 7398.

От точки 7398 граница проходит на северо-восток ломаной линией 8317,39 м по каменистой поверхности и лесу, пересекая реку Мина и полевую дорогу, до точки 7483. Затем граница следует на северо-запад ломаной линией 6509,41 м по лесу, пересекая два безымянных ручья и лесную дорогу, до точки 7533.

От точки 7533 граница идет в юго-западном направлении ломаной линией 2922,97 м по каменистой поверхности и лесу по вершинам хребта Койское Белогорье, пересекая лесную дорогу, до точки 7544. Далее граница проходит общим направлением на северо-запад извилистой линией 29542,53 м по лесу и каменистой поверхности по вершинам хребта Койское Белогорье до точки 7713.

От точки 7713 граница следует на северо-восток ломаной линией 1604,55 м по лесу, пересекая лесную дорогу, до точки 7726. Затем граница идет общим направлением на север извилистой линией 2311,06 м по лесу, пересекая две лесные дороги, до точки 7747. Далее граница проходит в северо-восточном направлении ломаной линией 1543,27 м по лесу, пересекая полевую дорогу, до точки 7763.

От точки 7763 граница следует на северо-запад извилистой линией 2614,18 м по лесу, пересекая лесную дорогу, до точки 7792. Затем граница идет в юго-западном направлении ломаной линией 4569,29 м по лесу, пересекая полевую дорогу, до точки 7813. Далее граница проходит на северо-запад ломаной линией 6270,81 м по лесу, пересекая реку Продольное Дизо, реку Поперечное Дизо и две полевые дороги, до точки 7842.

От точки 7842 граница следует на юго-запад ломаной линией 2236,34 м по лесу, пересекая безымянный ручей, до точки 7849. Затем граница идет на северо-запад ломаной линией 3512,08 м по лесу до точки 7870. Далее граница

проходит на северо-восток ломаной линией 6614,81 м по каменистой поверхности и лесу, пересекая полевою дорогу, до точки 7904.

От точки 7904 граница следует в северо-западном направлении ломаной линией 4538,49 м по лесу, пересекая две полевые дороги, до точки 7928. Затем граница идет в северо-восточном направлении ломаной линией 3575,38 м по лесу, пересекая две полевые дороги, до точки 7946.

От точки 7946 граница проходит ломаной линией по лесу: на юго-восток 1547,77 м до точки 7953, на северо-восток 5998,84 м, пересекая две полевые дороги, до точки 7999, на северо-запад 2934,05 м по вершинам хребта Горелый до точки 8023, на юго-запад 1421,01 м до точки 8030. Далее граница следует общим направлением на северо-запад извилистой линией 3186,12 м по лесу, пересекая две полевые дороги, до точки 8051.

От точки 8051 граница идет в северо-западном направлении ломаной линией 3716,04 м по лесу, пересекая линию электропередачи, безымянный ручей и две полевые дороги, до точки 8066. Затем граница проходит на северо-восток ломаной линией 1395,13 м по лесу, пересекая реку Большая Аргаза, до точки 8070.

От точки 8070 граница следует на юго-восток ломаной линией 4976,78 м по лесу, пересекая полевою дорогу, линию электропередачи, две полевые дороги, реку Малая Аргаза, безымянный ручей и ручей Таёжный, до точки 8080. Далее граница идет на восток прямой линией 895,06 м по лесу, пересекая полевою дорогу, до точки 8081. Затем граница проходит на северо-восток прямой линией 618,77 м по лесу до точки 8082.

От точки 8082 граница следует на юго-восток прямой линией 1842,38 м по лесу, пересекая безымянный ручей и полевою дорогу, до точки 8084. Далее граница идет на северо-восток прямой линией 1094,17 м по лесу, пересекая полевою дорогу и реку Рыбная, до точки 8085. Затем граница проходит на юго-восток прямой линией 471,65 м по лесу и пастбищу до точки 8086.

От точки 8086 граница следует в юго-восточном направлении ломаной линией 3011,91 м по лесу, пересекая безымянный ручей и полевою дорогу, по пастбищу до точки 8090. Далее граница идет на восток прямой линией 918,13 м по лесу, пересекая полевою дорогу, до точки 8091. Затем граница проходит на северо-восток прямой линией 684,15 м по лесу до точки 8092.

От точки 8092 граница следует на юго-восток прямой линией 806,99 м по лесу до точки 8093. Далее граница идет на юго-запад ломаной линией 2784,64 м по пастбищу, пересекая полевою дорогу, по лесу до точки 8095. Затем граница проходит на юго-восток ломаной линией 4166,61 м по лесу, пересекая реку Ивашиха и полевою дорогу, до точки 8097.

От точки 8097 граница следует в юго-западном направлении прямой линией 1505,45 м по лесу, пересекая полевою дорогу, до реки Тазик (точка 8099). Далее граница идет общим направлением на северо-восток извилистой линией 7709,21 м по середине реки Тазик вниз по течению до точки 8261. Затем граница проходит на северо-восток ломаной линией 2577,10 м по пастбищу, лесу и сенокосу до точки 8266.

От точки 8266 граница следует на северо-запад ломаной линией 3331,49 м по лесу, пересекая реку Ивашиха и полевою дорогу, по пастбищу до точки 8273. Далее граница идет в северо-восточном направлении прямой линией 4681,61 м, пересекая реку Худая, по болоту, пастбищу и лесу до точки 8281. Затем граница проходит на восток прямой линией 1736,63 м по лесу и пашне до точки 8284.

От точки 8284 граница следует на северо-восток ломаной линией 943,57 м, пересекая автомобильную дорогу Агинское – Кулижниково – Вершино-Рыбное – Партизанское на участке Ивановка – Орловка, по пашне до точки 8293. Далее граница идет в северо-западном направлении ломаной линией 338,22 м по сенокосу до точки 8295.

От точки 8295 граница проходит на северо-восток ломаной линией 3159,22 м по лесу, пересекая полевою дорогу и линии электропередачи, до ручья Попутный (точка 8303). Затем граница следует на северо-восток извилистой линией 2065,22 м по руслу ручья Попутный вниз по течению до точки 8415. Далее граница идет на юго-восток прямой линией 190,22 м по сенокосу до точки 8416.

От точки 8416 граница проходит на северо-восток прямой линией 2585,50 м по лесу, пересекая полевою дорогу, по сенокосу и пашне до точки 8422. Затем граница следует на северо-запад прямой линией 1304,95 м по лесу и пашне до точки 8425. Далее граница идет на северо-восток прямой линией 1198,77 м по пастбищу до точки 8427.

От точки 8427 граница проходит на север прямой линией 1371,65 м по сенокосу, пересекая полевою дорогу, по пастбищу и лесу до точки 8430. Затем граница следует на северо-восток прямой линией 1422,50 м по сенокосу и лесу до точки 8431. Далее граница идет на северо-запад прямой линией 4029,09 м по лесу, пересекая ручей Денисов (Демьянов), по пастбищу до точки 8440.

От точки 8440 граница проходит на северо-восток прямой линией 676,52 м по пастбищу до точки 8441. Затем граница следует на северо-запад ломаной линией 3224,43 м по пастбищу, пересекая полевою дорогу, по сенокосу и лесу до точки 8450. Далее граница идет на север прямой линией 1487,38 м вдоль полевой дороги по сенокосу, лесу и пашне до точки 8456.

От точки 8456 граница проходит на северо-восток ломаной линией 2576,37 м по сенокосу, пересекая лог Гуков, до точки 8458. Затем граница следует на северо-запад прямой линией 1207,17 м по пастбищу и лесу до точки 8462. Далее граница идет в северо-восточном направлении ломаной линией 1955,22 м по лесу и пашне до точки 8467.

От точки 8467 граница проходит на северо-запад 3519,01 м по лесу, пересекая полевою дорогу, по пастбищу до точки 8472. Затем граница следует на юго-запад ломаной линией 833,97 м по пастбищу и пашне до автомобильной дороги Партизанское – Богуславка – Калиновка (точка 8474). Далее граница идет на северо-запад ломаной линией 2980,97 м по границе полосы отвода автомобильной дороги Партизанское – Богуславка – Калиновка с восточной стороны до реки Рыбная (точка 8608).

От точки 8608 граница следует общим направлением на северо-восток извилистой линией 5527,69 м по середине реки Рыбная вниз по течению до точки 9002 – узловой точки пересечения границ муниципального образования

Партизанский район, муниципального образования Саянский район и муниципального образования Рыбинский район.

По смежеству с землями муниципального образования
Рыбинский район

Граница муниципального образования Саянский район по смежеству с землями муниципального образования Рыбинский район проходит от узловой точки 9002 до узловой точки 1 протяженностью 43816,12 м.

От точки 9002 – узловой точки пересечения границ муниципального образования Партизанский район, муниципального образования Саянский район и муниципального образования Рыбинский район граница идет общим направлением на северо-восток извилистой линией 23403,89 м по середине реки Рыбная вниз по течению до устья реки Куча (точка 10190).

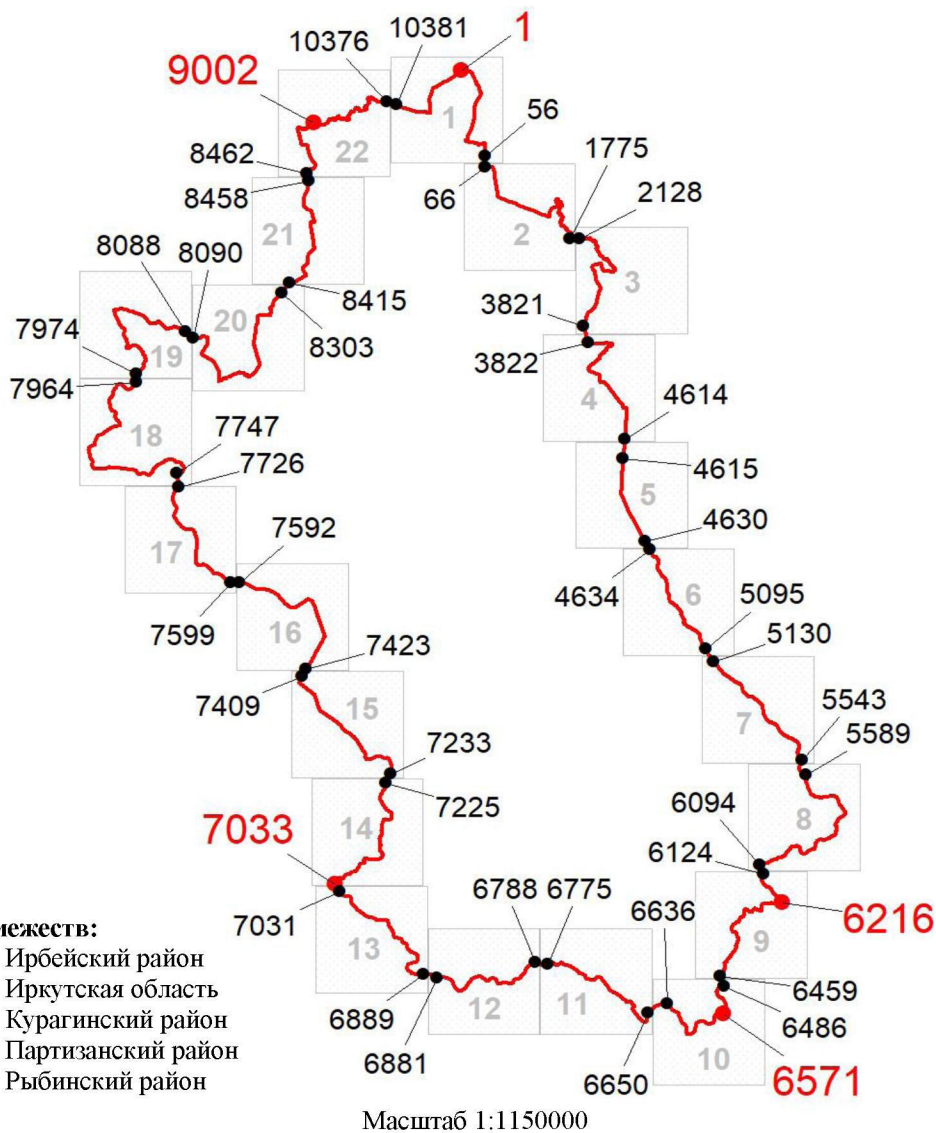
От точки 10190 граница следует общим направлением на юго-восток извилистой линией 4291,26 м по середине реки Куча вверх по течению до точки 10376. Далее граница проходит на юго-восток ломаной линией 6929,53 м по лесу, пашне, пересекая полевую дорогу, по пастбищу и заболоченной местности до точки 10393.

От точки 10393 граница идет на север прямой линией 2354,73 м по пашне, пересекая полевую дорогу, до точки 10398. Затем граница следует на северо-восток ломаной линией 6597,83 м по пастбищу, пересекая полосу отвода железной дороги Абакан – Тайшет, по пашне, границе леса, по сенокосу, пересекая полевую дорогу и безымянный ручей, до точки 10419.

От точки 10419 граница проходит на северо-запад прямой линией 238,88 м по пашне до точки 1 – узловой точки пересечения границ муниципального образования Рыбинский район, муниципального образования Саянский район и муниципального образования Ирбейский район.

Графическое отображение местоположения границ муниципального образования Саянский район

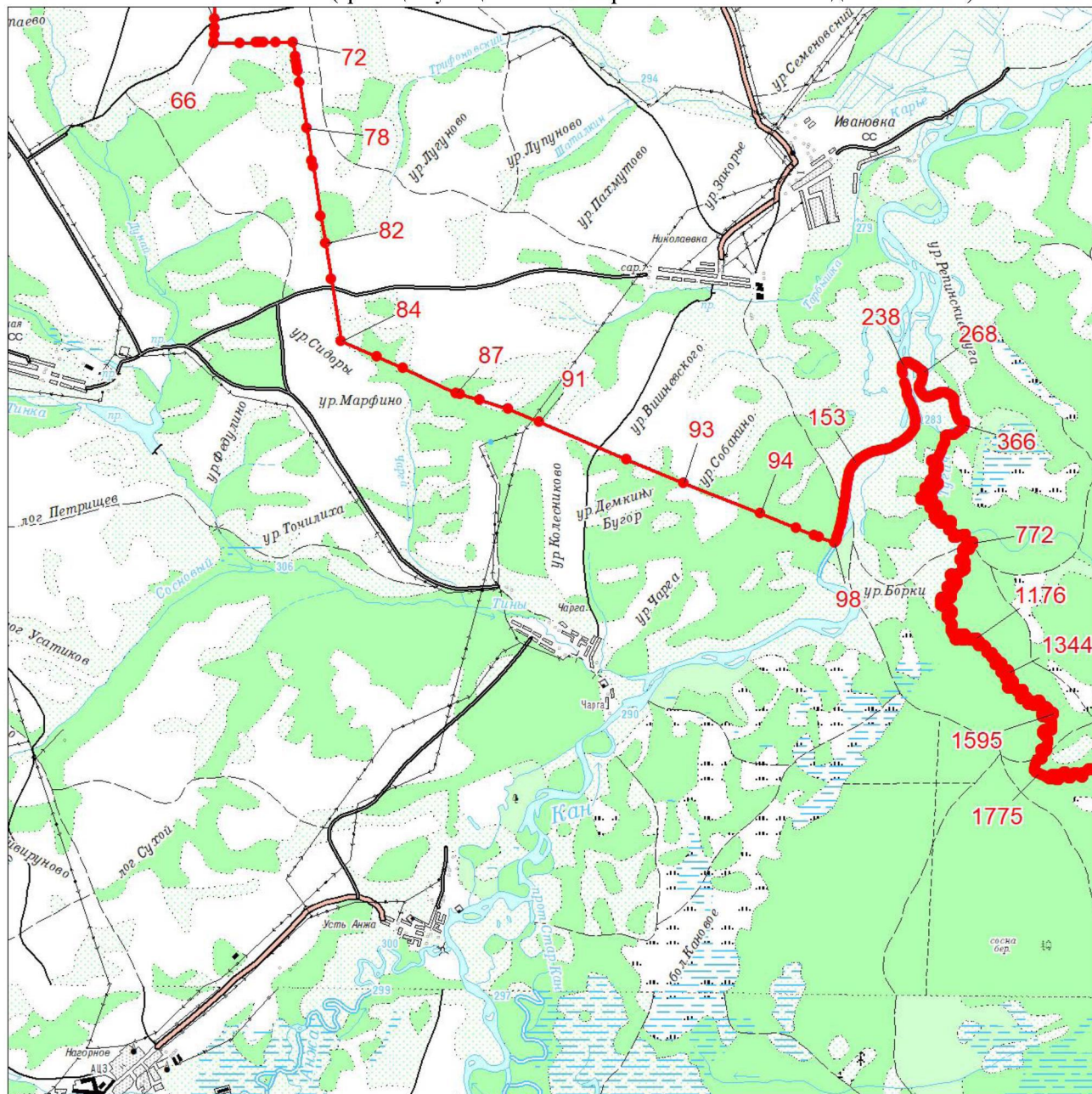
Раздел I. Обзорная схема местоположения границ муниципального образования



Используемые условные знаки и обозначения:




	Граница муниципального образования
	Узловая точка границы муниципального образования и её номер
	Поворотная точка границы муниципального образования и её номер
	Номер выносного листа обзорной схемы местоположения границ муниципального образования

Выносной лист № 2 (граница муниципального образования от точки 66 до точки 1775)

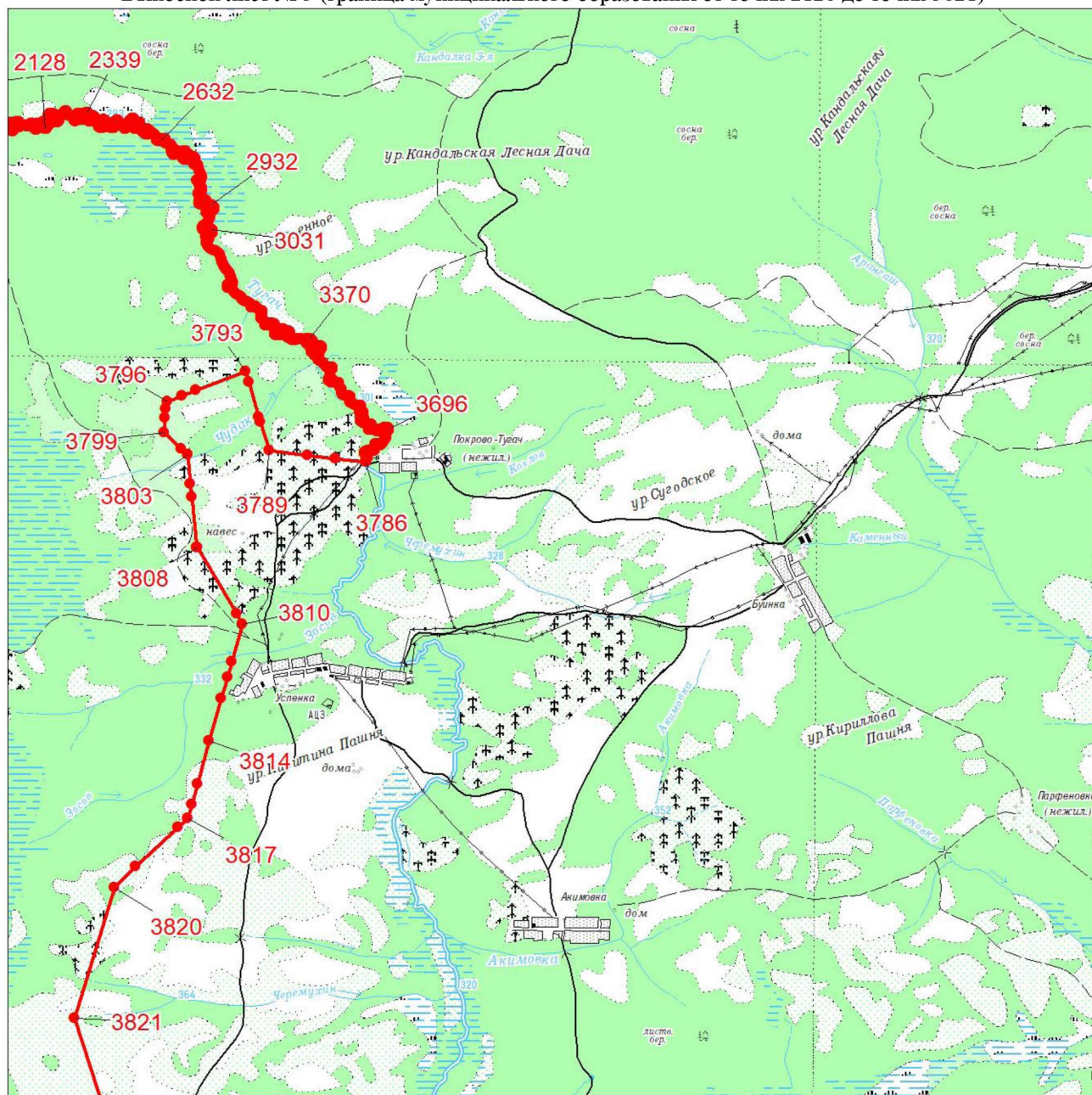


Масштаб 1:100000

Условные обозначения:




	Граница муниципального образования
	Характерная точка границы муниципального образования
	Надписи номеров характерных точек границы муниципального образования

Выносной лист № 3 (граница муниципального образования от точки 2128 до точки 3821)

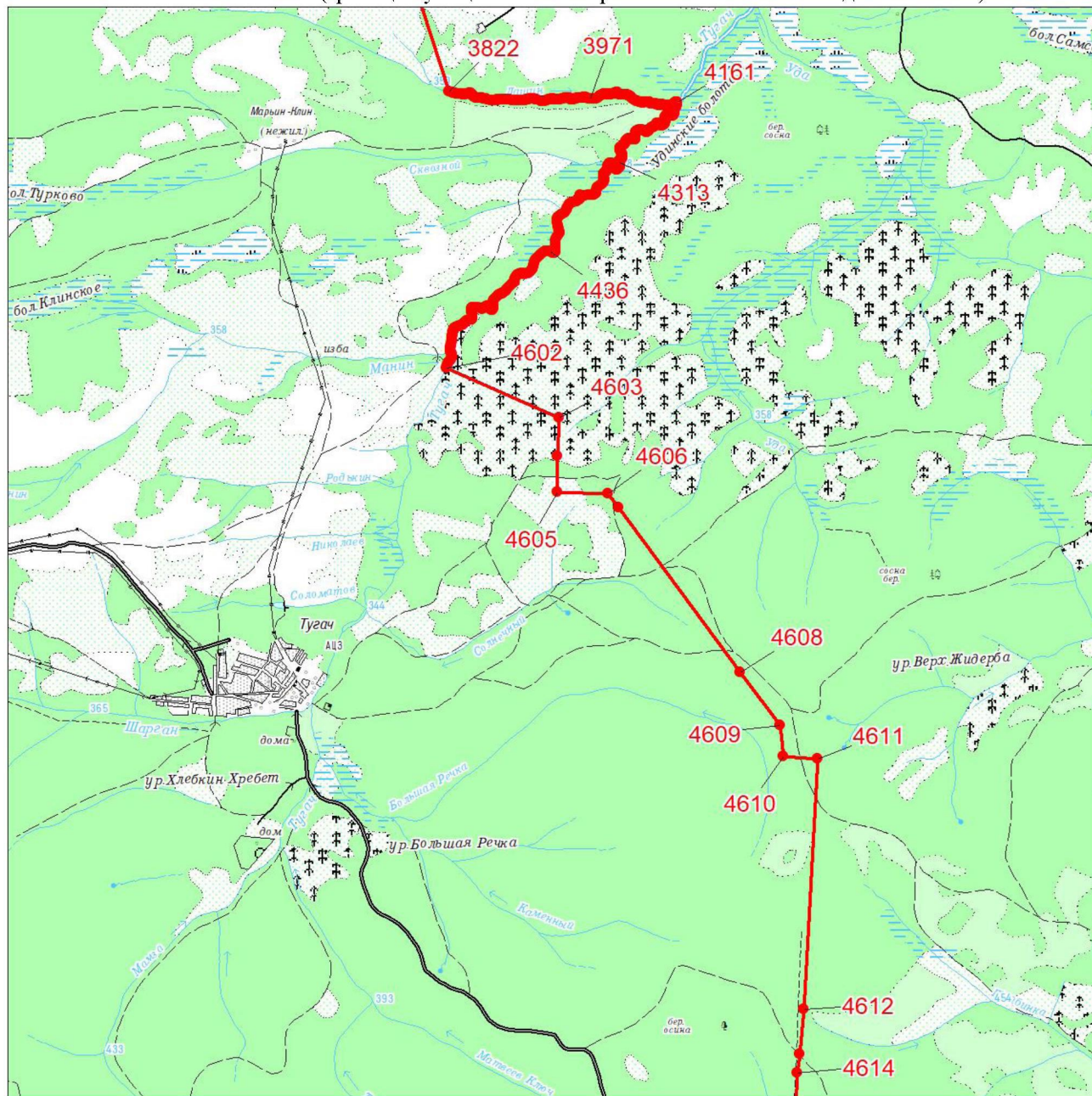


Масштаб 1:100000

Условные обозначения:

- | | |
|---|--|
|  | Граница муниципального образования |
|  | Характерная точка границы муниципального образования |
|  | Надписи номеров характерных точек границы муниципального образования |

Выносной лист № 4 (граница муниципального образования от точки 3822 до точки 4614)



Масштаб 1:100000

Условные обозначения:



Граница муниципального образования

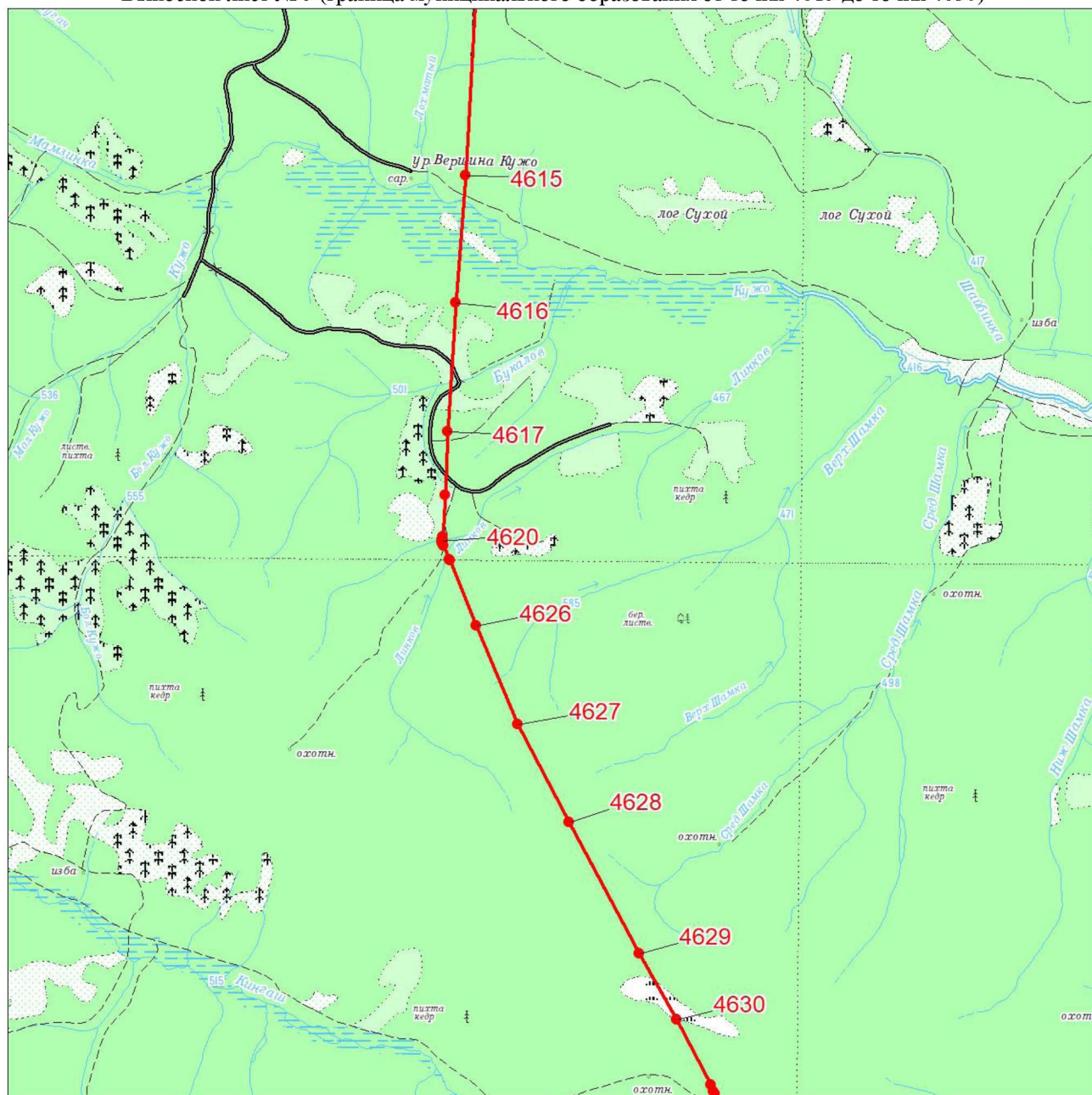


Характерная точка границы муниципального образования




Надписи номеров характерных точек границы муниципального образования

Выносной лист № 5 (граница муниципального образования от точки 4615 до точки 4630)



Масштаб 1:100000

Условные обозначения:



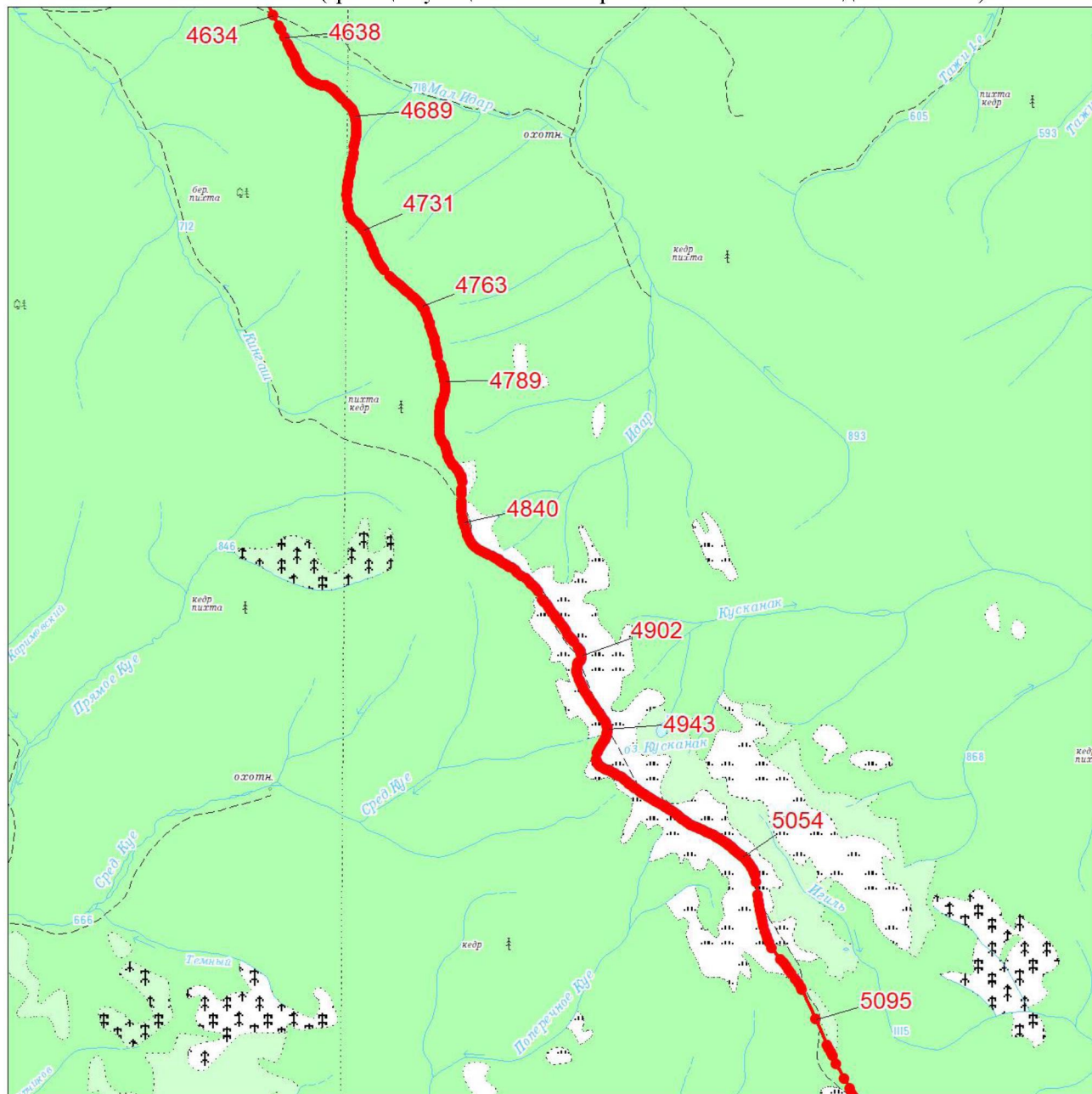
Граница муниципального образования

Характерная точка границы муниципального образования

1




Надписи номеров характерных точек границы муниципального образования

Выносной лист № 6 (граница муниципального образования от точки 4634 до точки 5095)

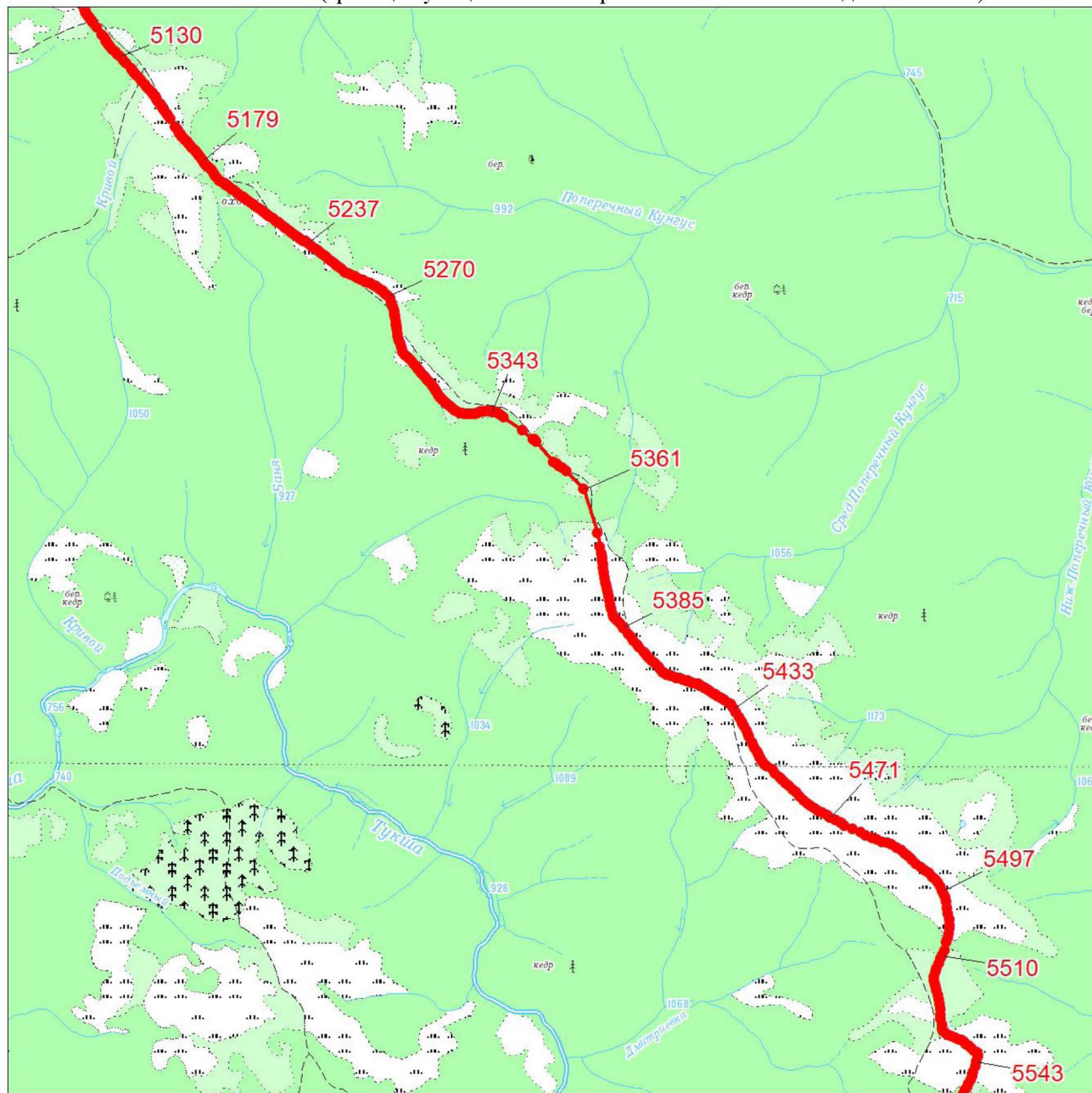


Масштаб 1:100000

Условные обозначения:




- | | |
|---|--|
|  | Граница муниципального образования |
|  | Характерная точка границы муниципального образования |
|  | Надписи номеров характерных точек границы муниципального образования |

Выносной лист № 7 (граница муниципального образования от точки 5130 до точки 5543)

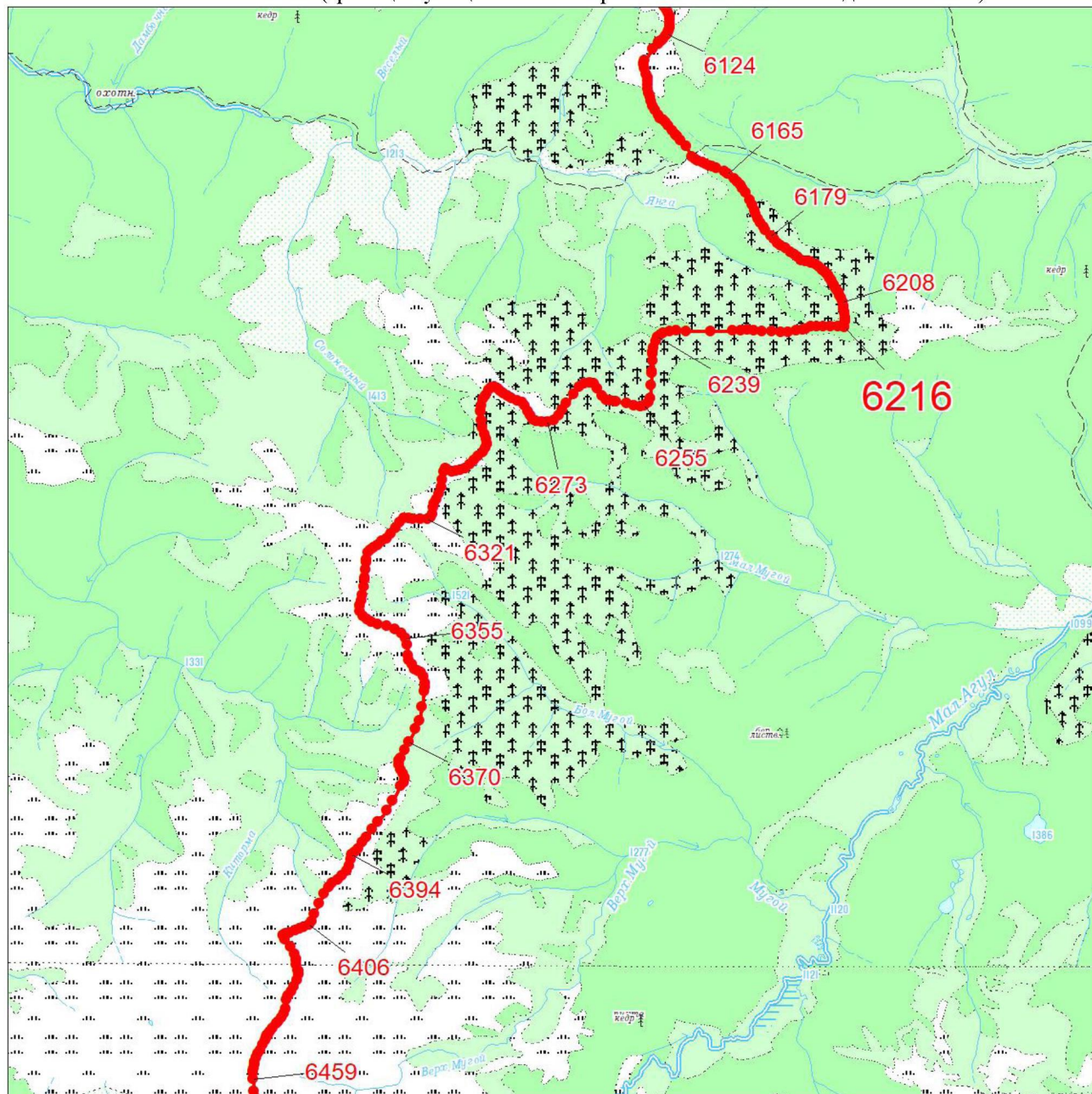


Масштаб 1:100000

Условные обозначения:




	Граница муниципального образования
	Характерная точка границы муниципального образования
	Надписи номеров характерных точек границы муниципального образования

Выносной лист № 9 (граница муниципального образования от точки 6124 до точки 6459)

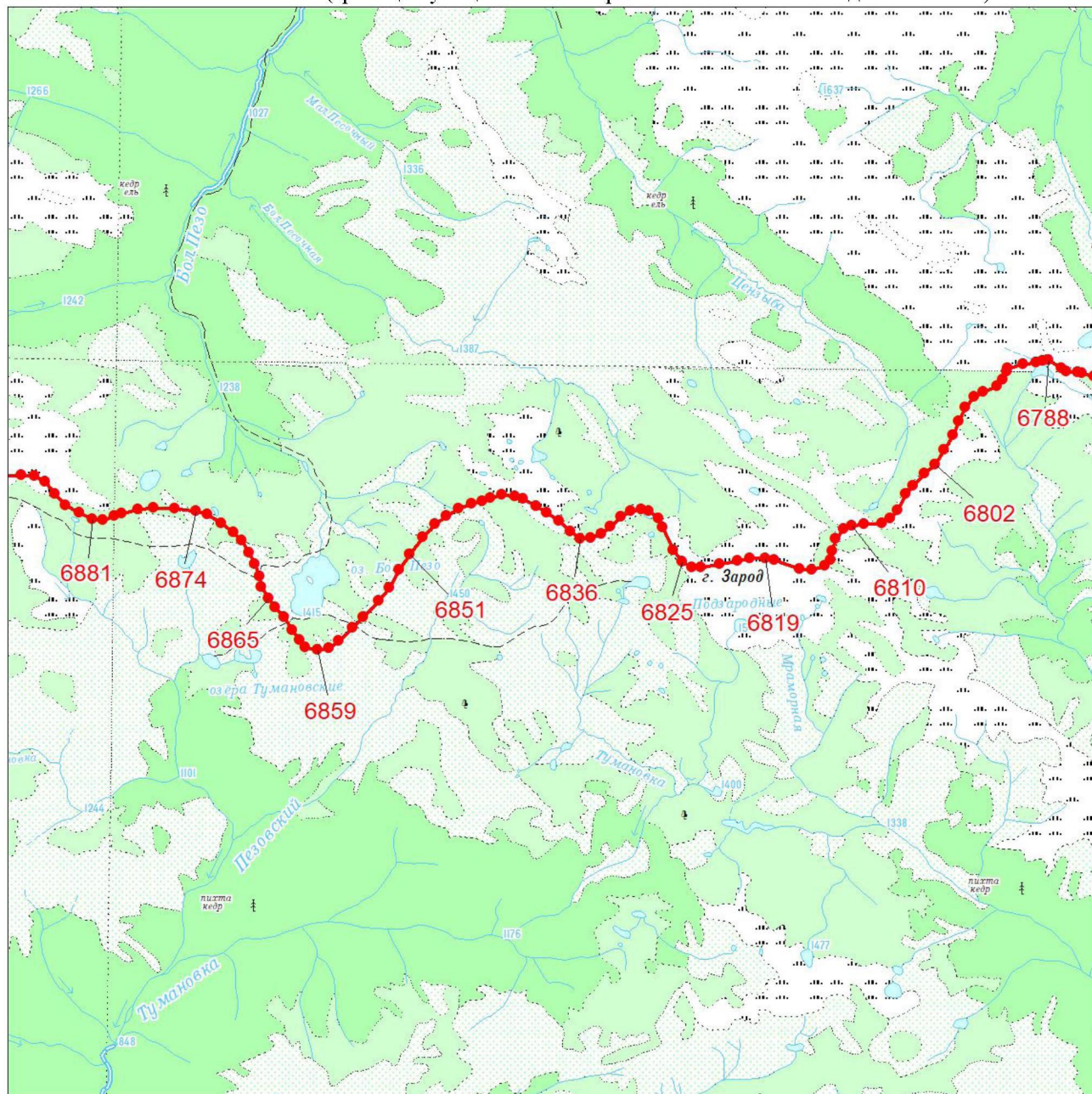


Масштаб 1:100000

Условные обозначения:




- | | |
|---|--|
|  | Граница муниципального образования |
|  | Характерная точка границы муниципального образования |
|  | Надписи номеров характерных точек границы муниципального образования |

Выносной лист № 12 (граница муниципального образования от точки 6788 до точки 6881)

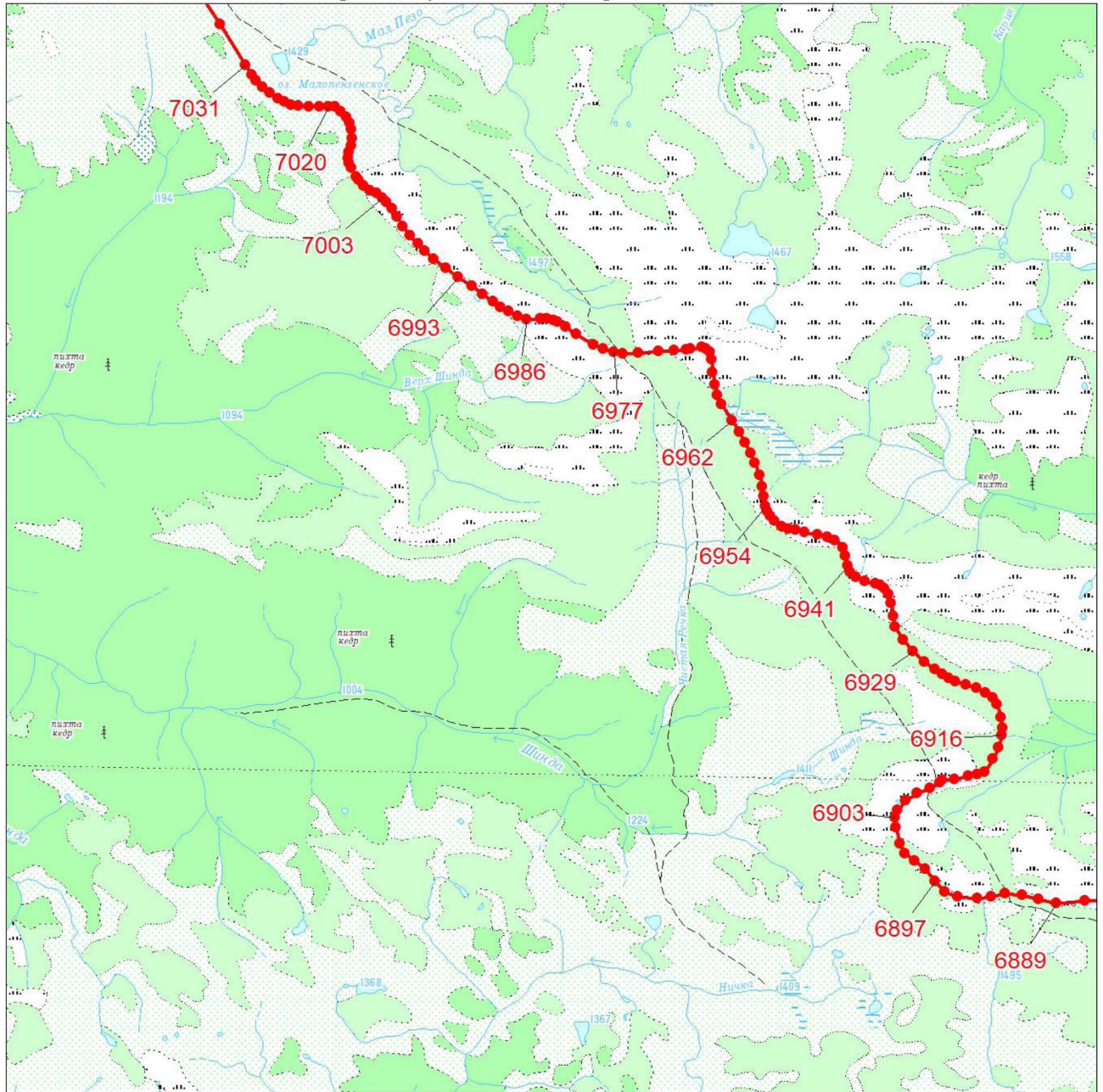


Масштаб 1:100000

Условные обозначения:




- | | |
|---|--|
|  | Граница муниципального образования |
|  | Характерная точка границы муниципального образования |
|  | Надписи номеров характерных точек границы муниципального образования |

Выносной лист № 13 (граница муниципального образования от точки 6889 до точки 7031)

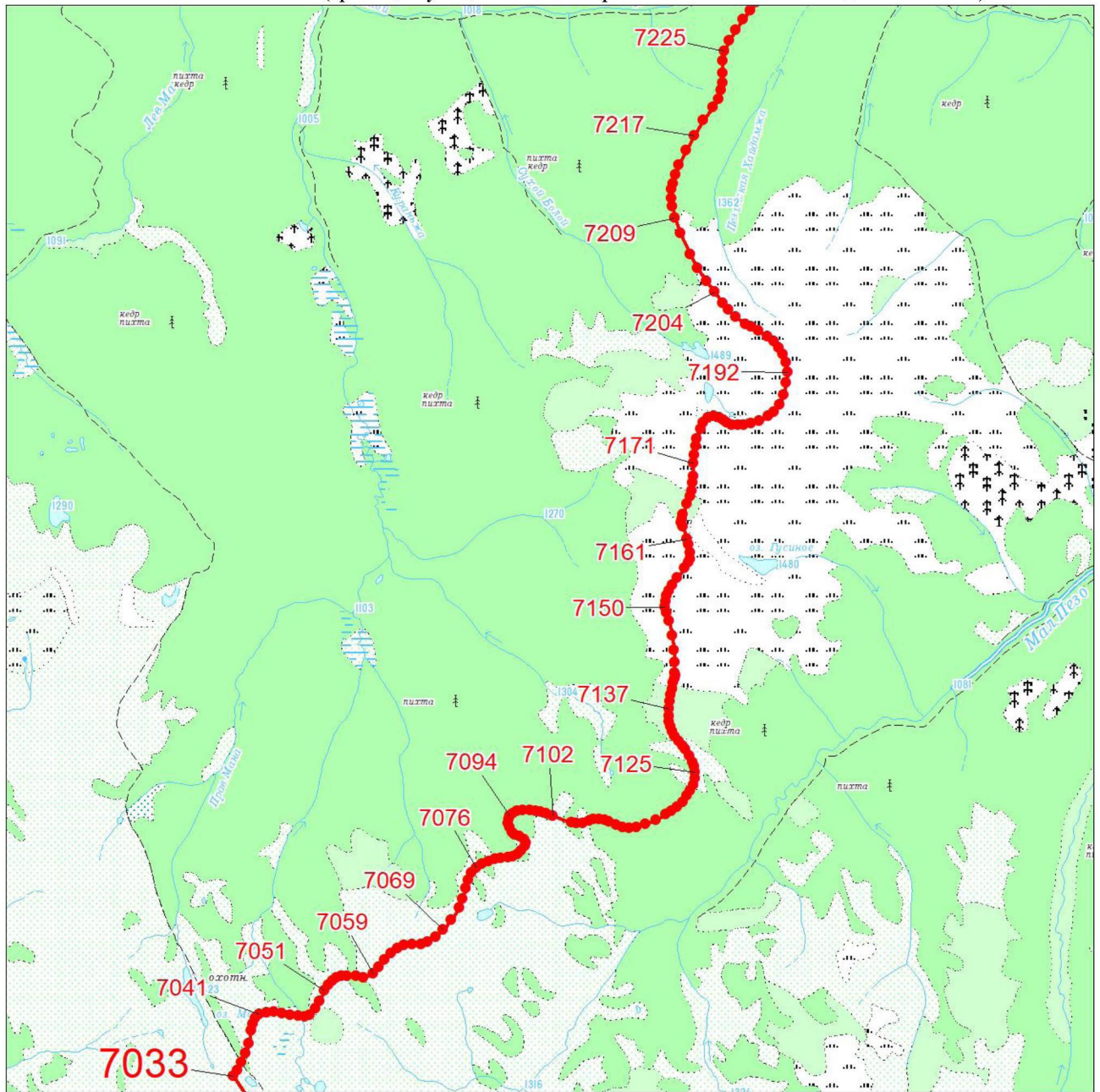


Масштаб 1:100000

Условные обозначения:




- | | |
|---|--|
|  | Граница муниципального образования |
|  | Характерная точка границы муниципального образования |
|  | Надписи номеров характерных точек границы муниципального образования |

Выносной лист № 14 (граница муниципального образования от точки 7033 до точки 7225)

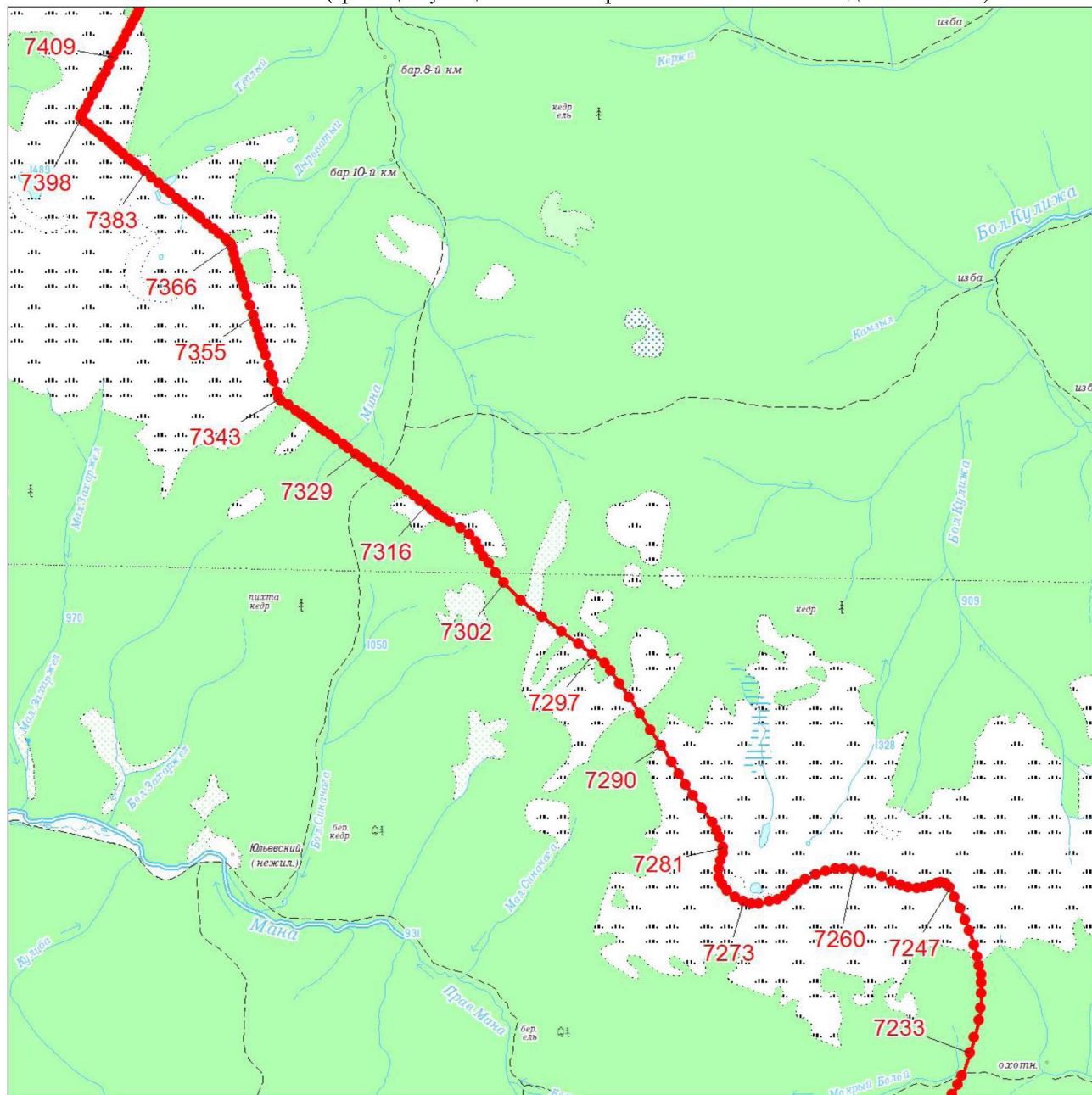


Масштаб 1:100000

Условные обозначения:




- | | |
|---|--|
|  | Граница муниципального образования |
|  | Характерная точка границы муниципального образования |
|  | Надписи номеров характерных точек границы муниципального образования |

Выносной лист № 15 (граница муниципального образования от точки 7233 до точки 7409)

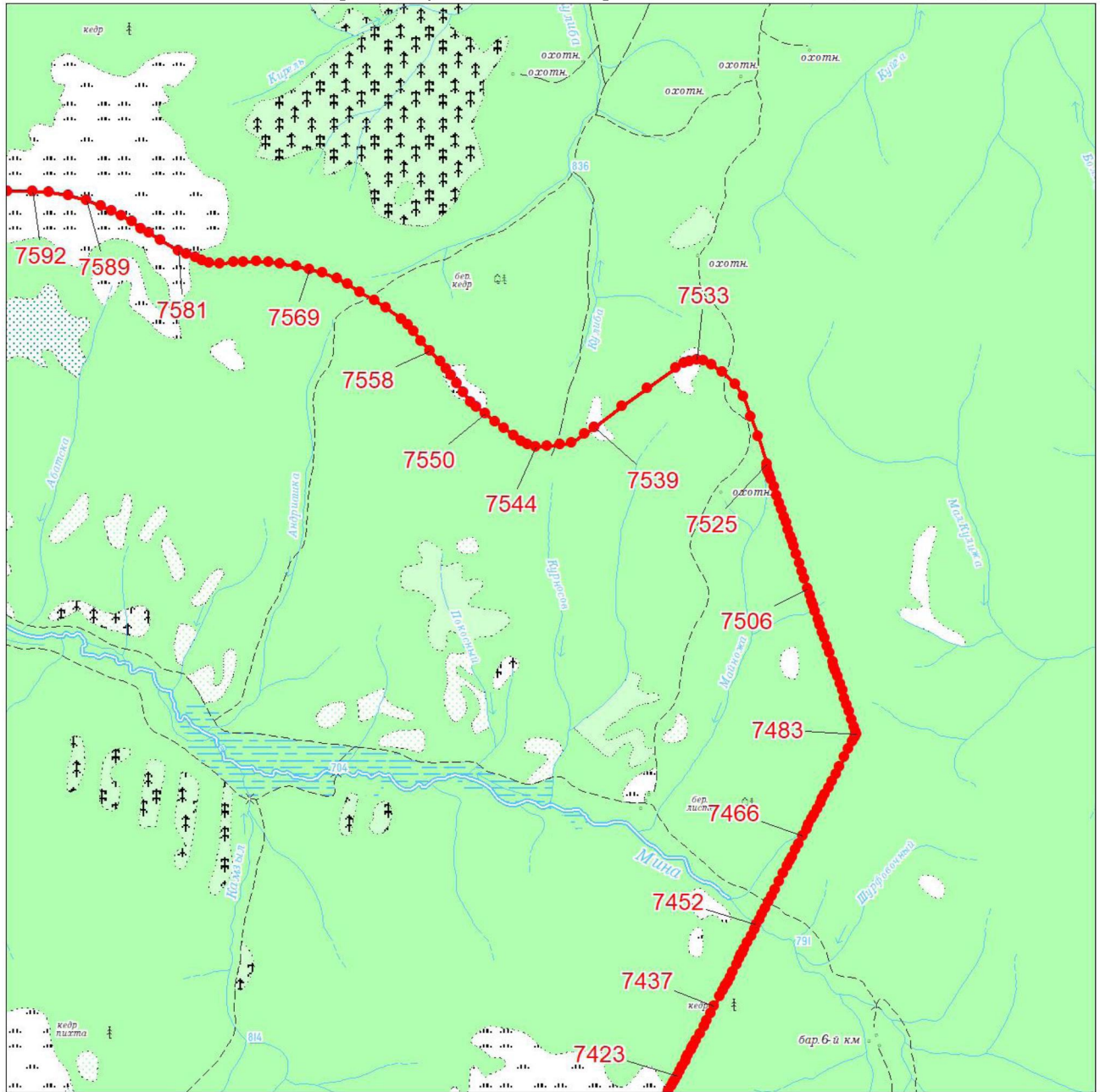


Масштаб 1:100000

Условные обозначения:




	Граница муниципального образования
	Характерная точка границы муниципального образования
	Надписи номеров характерных точек границы муниципального образования

Выносной лист № 16 (граница муниципального образования от точки 7423 до точки 7592)

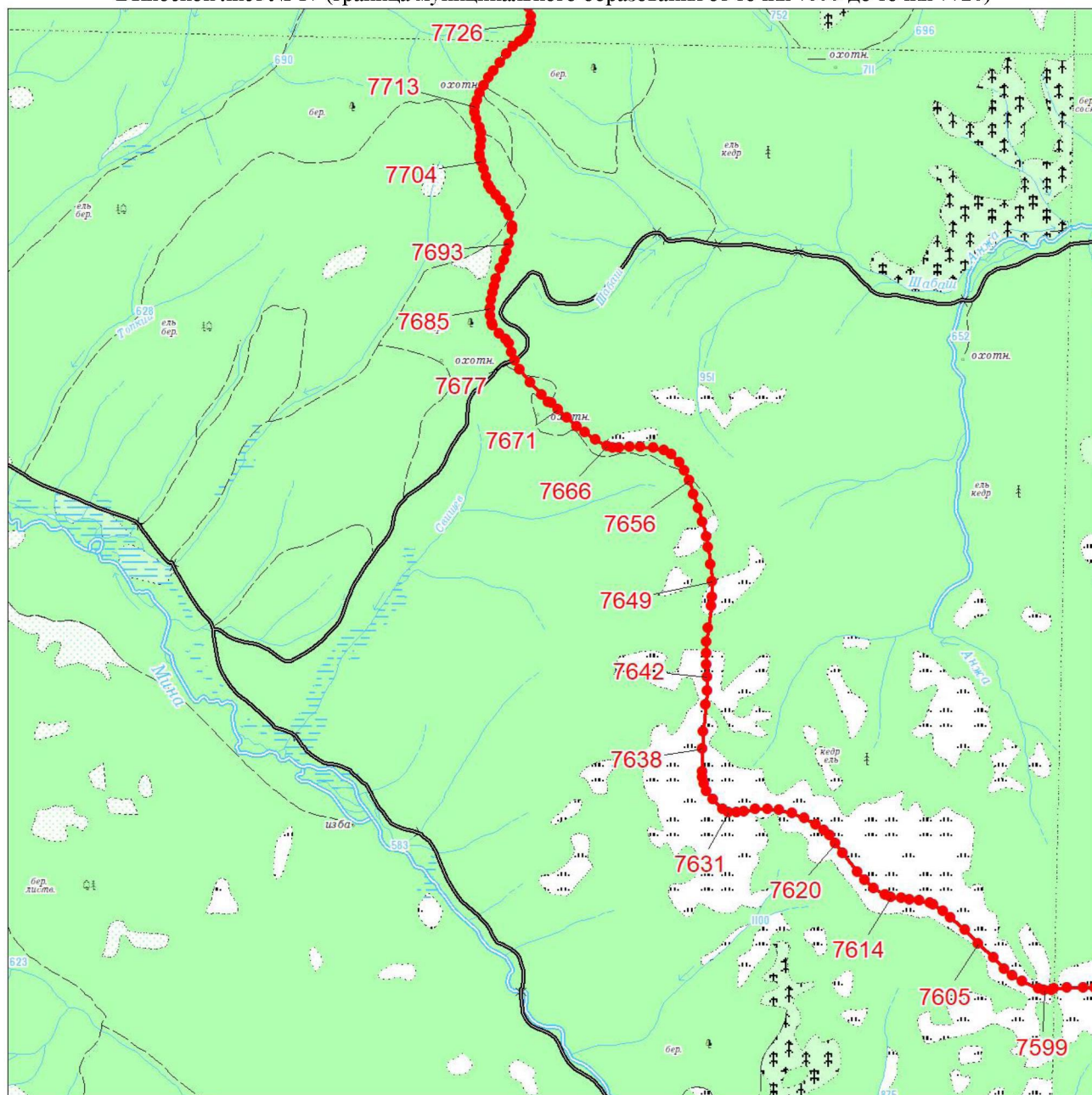


Масштаб 1:100000

Условные обозначения:

- | | |
|---|--|
|  | Граница муниципального образования |
|  | Характерная точка границы муниципального образования |
|  | Надписи номеров характерных точек границы муниципального образования |

Выносной лист № 17 (граница муниципального образования от точки 7599 до точки 7726)



Масштаб 1:100000

Условные обозначения:



Граница муниципального образования

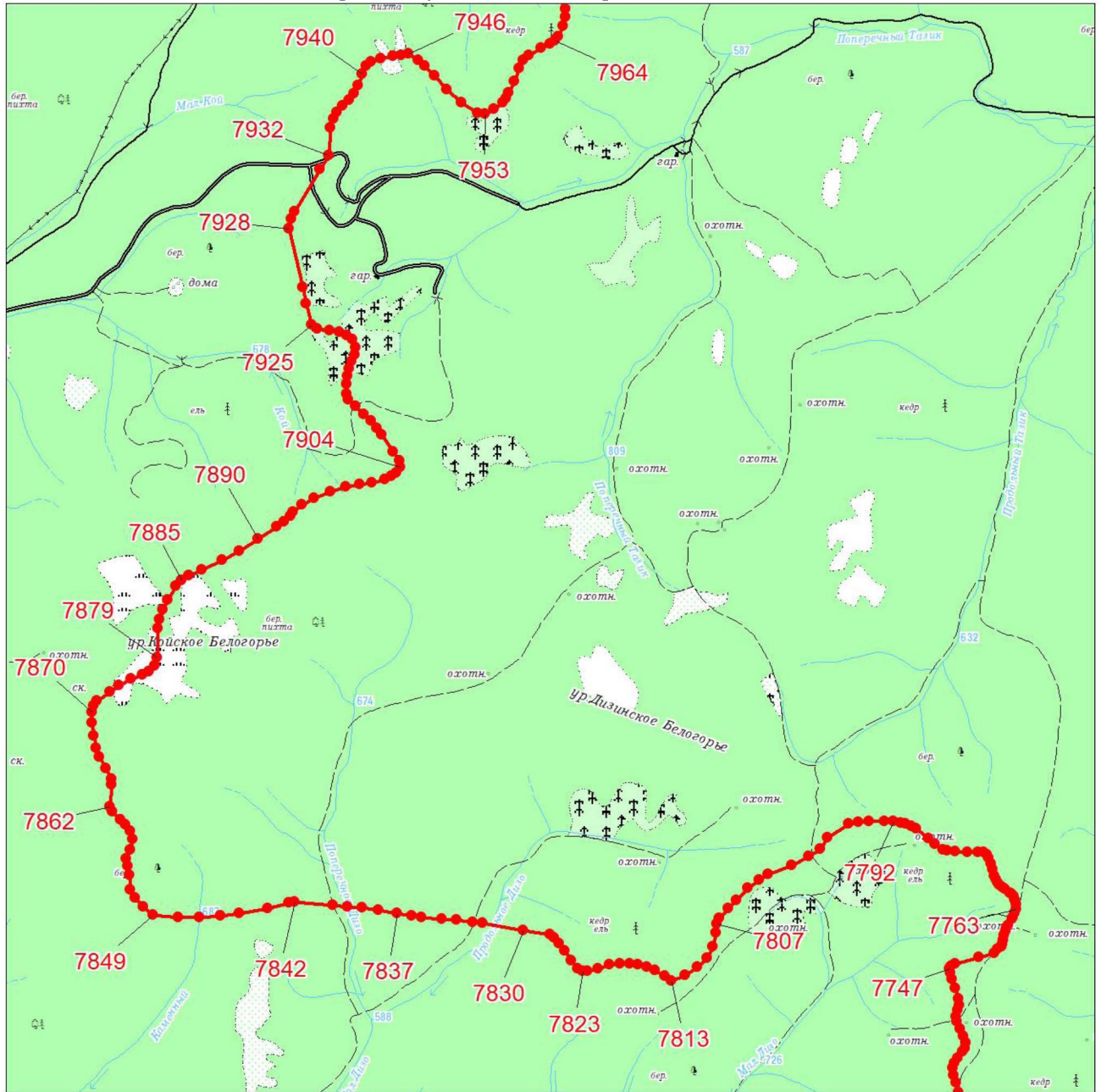


Характерная точка границы муниципального образования




Надписи номеров характерных точек границы муниципального образования

Выносной лист № 18 (граница муниципального образования от точки 7747 до точки 7964)



Масштаб 1:100000

Условные обозначения:

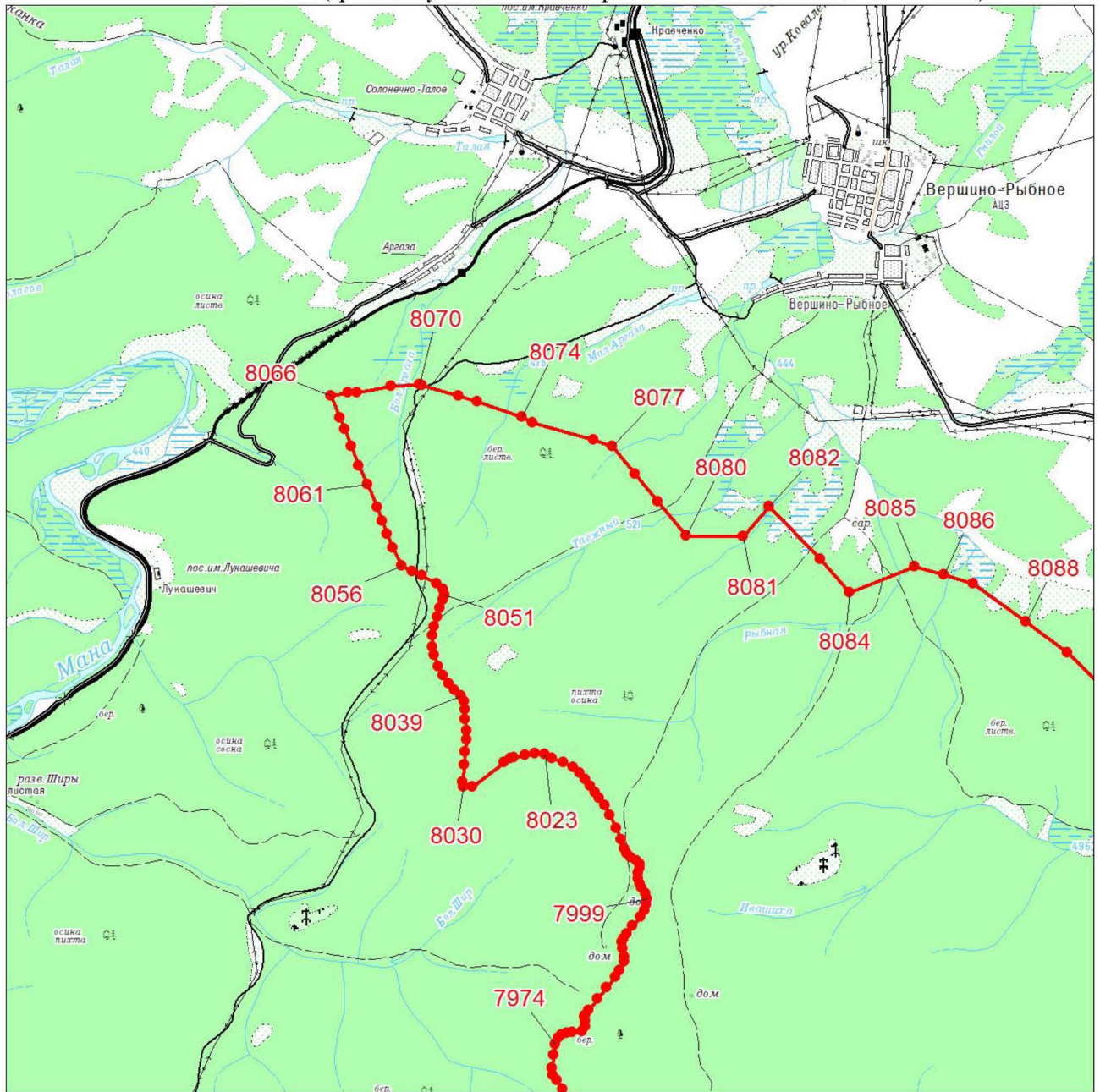


Граница муниципального образования

Характерная точка границы муниципального образования

Надписи номеров характерных точек границы муниципального образования

Выносной лист № 19 (граница муниципального образования от точки 7974 до точки 8088)

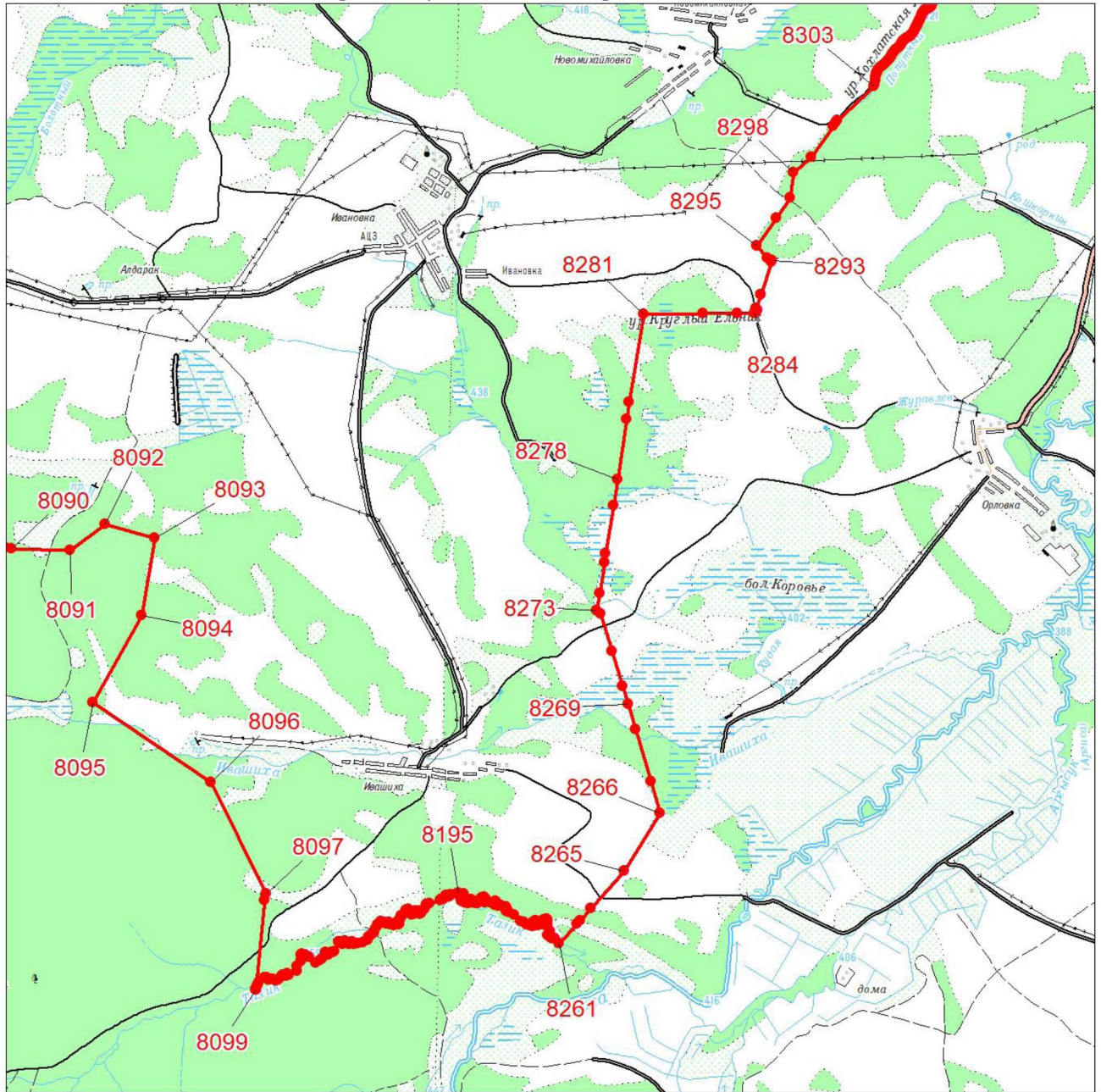


Масштаб 1:100000

Условные обозначения:




- Граница муниципального образования
- Характерная точка границы муниципального образования
- 1 Надписи номеров характерных точек границы муниципального образования

Выносной лист № 20 (граница муниципального образования от точки 8090 до точки 8303)

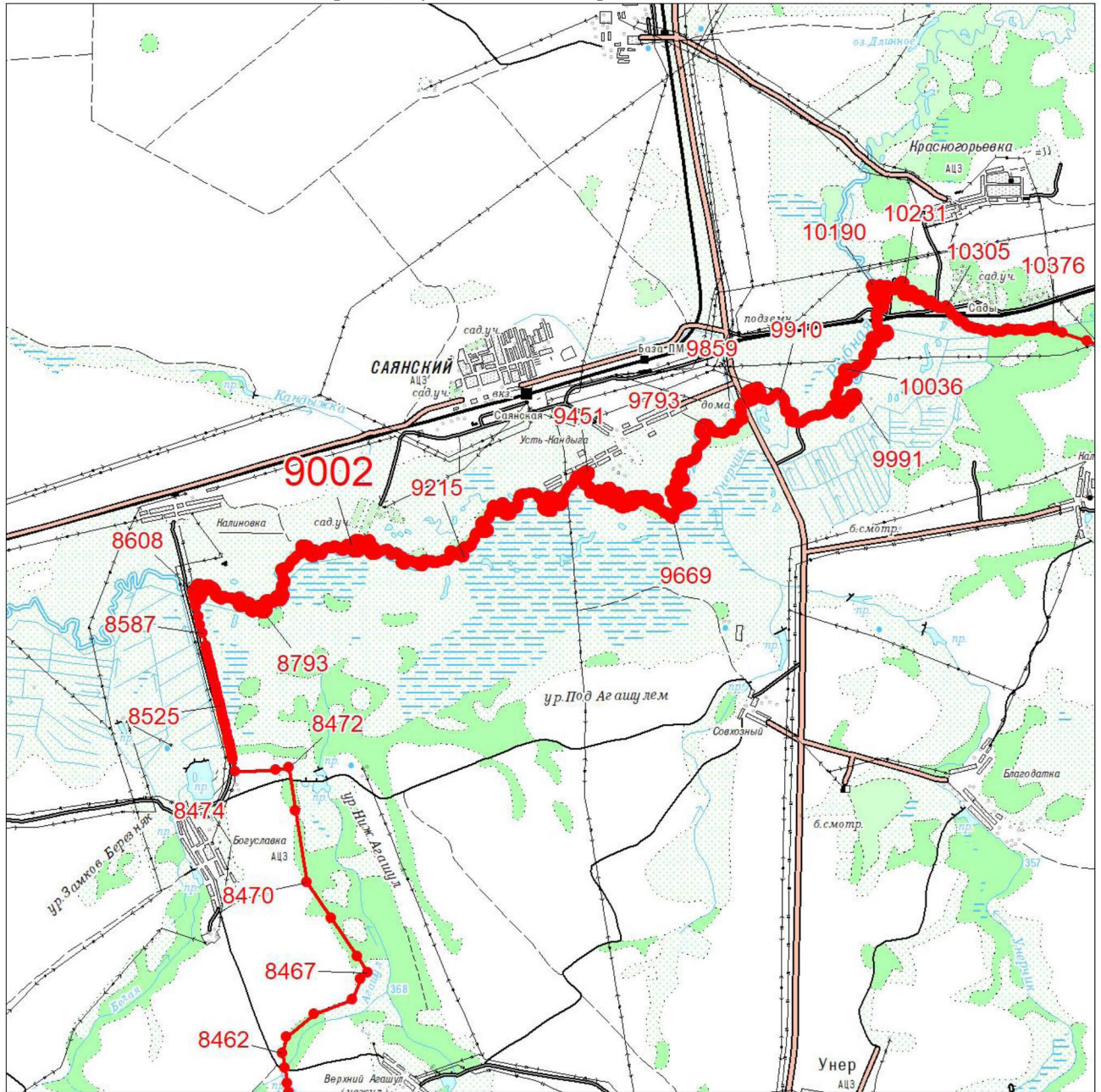


Масштаб 1:100000

Условные обозначения:




	Граница муниципального образования
	Характерная точка границы муниципального образования
	Надписи номеров характерных точек границы муниципального образования

Выносной лист № 22 (граница муниципального образования от точки 8462 до точки 10376)



Масштаб 1:100000

Условные обозначения:

	Граница муниципального образования
	Характерная точка границы муниципального образования
	Надписи номеров характерных точек границы муниципального образования