



АДМИНИСТРАЦИЯ ПРИМОРСКОГО КРАЯ

ПОСТАНОВЛЕНИЕ

15 июня 2015 года

г. Владивосток

№ 187-па

О внесении изменений в постановление Администрации Приморского края от 27 июля 2010 года № 268-па «Об утверждении Перечня рыбопромысловых участков для осуществления рыболовства в отношении водных биологических ресурсов внутренних вод Российской Федерации (за исключением внутренних морских вод Российской Федерации и за исключением анадромных, катадромных и трансграничных видов рыб) в целях обеспечения ведения традиционного образа жизни и осуществления традиционной хозяйственной деятельности коренных малочисленных народов Севера, Сибири и Дальнего Востока Российской Федерации, проживающих на территории Приморского края»

В соответствии с Федеральным законом от 20 декабря 2004 года № 166-ФЗ «О рыболовстве и сохранении водных биологических ресурсов», на основании Устава Приморского края Администрация Приморского края


ПОСТАНОВЛЯЕТ:

1. Внести изменения в Перечень рыбопромысловых участков для осуществления рыболовства в отношении водных биологических ресурсов внутренних вод Российской Федерации (за исключением внутренних морских вод Российской Федерации и за исключением анадромных, катадромных и трансграничных видов рыб) в целях обеспечения ведения традиционного образа жизни и осуществления традиционной хозяйственной деятельности коренных малочисленных народов Севера, Сибири и Дальнего Востока Российской Федерации, проживающих на территории Приморского края,

утвержденный постановлением Администрации Приморского края от 27 июля 2010 года № 268-па «Об утверждении Перечня рыбопромысловых участков для осуществления рыболовства в отношении водных биологических ресурсов внутренних вод Российской Федерации (за исключением внутренних морских вод Российской Федерации и за исключением анадромных, катадромных и трансграничных видов рыб) в целях обеспечения ведения традиционного образа жизни и осуществления традиционной хозяйственной деятельности коренных малочисленных народов Севера, Сибири и Дальнего Востока Российской Федерации, проживающих на территории Приморского края», изложив его в новой редакции согласно приложению к настоящему постановлению.

2. Департаменту информационной политики Приморского края обеспечить официальное опубликование настоящего постановления.

Губернатор края –
Глава Администрации
Приморского края

A handwritten signature in black ink, consisting of several overlapping, fluid strokes that form a stylized, somewhat abstract shape. The signature is positioned between the text of the Governor and the printed name.

В.В. Миклушевский

Приложение

к постановлению
Администрации Приморского края
от 15 июня 2015 года № 187-па

ПЕРЕЧЕНЬ

рыбопромысловых участков для осуществления рыболовства в отношении водных биологических ресурсов внутренних вод Российской Федерации (за исключением внутренних морских вод Российской Федерации и за исключением анадромных, катадромных и трансграничных видов рыб) в целях обеспечения ведения традиционного образа жизни и осуществления традиционной хозяйственной деятельности коренных малочисленных народов Севера, Сибири и Дальнего Востока Российской Федерации, проживающих на территории Приморского края

№ п/п	Номер рыбопромыслового участка (далее - РПУ)	Наименование водного объекта	Цель использования РПУ	Местонахождение РПУ	Границы РПУ	
					географические координаты точек границ РПУ (широта / долгота)*	описание границ РПУ
1	2	3	4	5	6	7
1.	РПУ № 1-Пж (кмнс)	река Бикин	для осуществления рыболовства в отношении водных биологических ресурсов внутренних вод Российской Федерации (за исключением внутренних морских вод Российской Федерации и за исключением анадромных, катадромных и трансграничных видов рыб) в целях обеспечения ведения традиционного образа жизни и осуществления традиционной хозяйственной деятельности коренных малочисленных народов Севера,	Пожарский муниципальный район, река Бикин от ключа Тахало до ключа Таймень	Т.1. 46 град. 42 мин. 20 сек. с.ш./ 135 град. 30 мин. 16 сек. в.д. Т.2. 46 град. 42 мин. 24 сек. с.ш./ 135 град. 30 мин. 16 сек. в.д. Т.3. 46 град. 42 мин. 09 сек. с.ш./ 135 град. 50 мин. 53 сек. в.д. Т.4. 46 град. 42 мин. 14 сек. с.ш./ 135 град. 50 мин. 53 сек. в.д.	1) от условной линии, проведенной между точками 1 и 2, до условной линии между точками 3 и 4; 2) длина по береговой линии - 36000 м; 3) ширина ограничена левой и правой береговыми линиями водного объекта с протоками и заливами

1	2	3	4	5	6	7
			Сибиря и Дальнего Востока Российской Федерации, проживающих на территории Приморского края			
2.	РПУ № 2-Пж (кмнс)	река Бикин	для осуществления рыболовства в отношении водных биологических ресурсов внутренних вод Российской Федерации (за исключением внутренних морских вод Российской Федерации и за исключением анадромных, катадромных и трансграничных видов рыб) в целях обеспечения ведения традиционного образа жизни и осуществления традиционной хозяйственной деятельности коренных малочисленных народов Севера, Сибири и Дальнего Востока Российской Федерации, проживающих на территории Приморского края	Пожарский муниципальный район, река Бикин от ключа Каялу до ключа Трудный	Т.1. 46 град. 40 мин. 53 сек. с.ш./ 136 град. 10 мин. 40 сек. в.д. Т.2. 46 град. 41 мин. 00 сек. с.ш./ 136 град. 10 мин. 40 сек. в.д. Т.3. 46 град. 37 мин. 31 сек. с.ш./ 136 град. 22 мин. 41 сек. в.д. Т.4. 46 град. 37 мин. 53 сек. с.ш./ 136 град. 22 мин. 41 сек. в.д.	1) от условной линии, проведенной между точками 1 и 2, до условной линии между точками 3 и 4; 2) длина по береговой линии - 20000 м; 3) ширина ограничена левой и правой береговыми линиями водного объекта с протоками и заливами
3.	РПУ № 1-Л (кмнс)	река Киевка	для осуществления рыболовства в отношении водных биологических ресурсов внутренних вод Российской Федерации (за исключением внутренних морских вод Российской Федерации и за исключением анадромных, катадромных и трансграничных видов рыб) в целях обеспечения ведения традиционного образа жизни и осуществления традиционной хозяйственной деятельности коренных малочисленных народов Севера,	Лазовский муниципальный район, акватория реки Киевка	Т. А. 42 град. 51,803 мин. с.ш./ 133 град. 38,995 мин. в.д. Т. В. 42 град. 51,803 мин. с.ш./ 133 град. 38,938 мин. в.д. Т. С. 42 град. 52,059 мин. с.ш./ 133 град. 38,938 мин. в.д. Т. D. 42 град. 52,059 мин. с.ш./ 133 град. 38,987 мин. в.д. **	1) от точки А до точки В по прямой линии; 2) от точки В до точки С по прямой линии; 3) от точки С до точки D по прямой линии; 4) от точки D до точки А по береговой линии; 5) длина РПУ – 500 м; 6) площадь РПУ – 3,4 га.

1	2	3	4	5	6	7
			Сибири и Дальнего Востока Российской Федерации, проживающих на территории Приморского края			

Примечания:

(*) При определении географических координат точек границ РПУ использовалась электронная географическая система (ПримGPSкарта) ФГУП «Приморское аэрогеодезическое предприятие», единая система геодезических координат 1942 года (СК-42) (схемы прилагаются (приложения № 1, № 2 к настоящему Перечню)).

(**) Географическая карта водного объекта рыбохозяйственного значения с нанесенными границами РПУ № 1-Л (кмнс) приведена в приложении № 3 к настоящему Перечню.

Условные обозначения наименований городских округов и муниципальных районов Приморского края

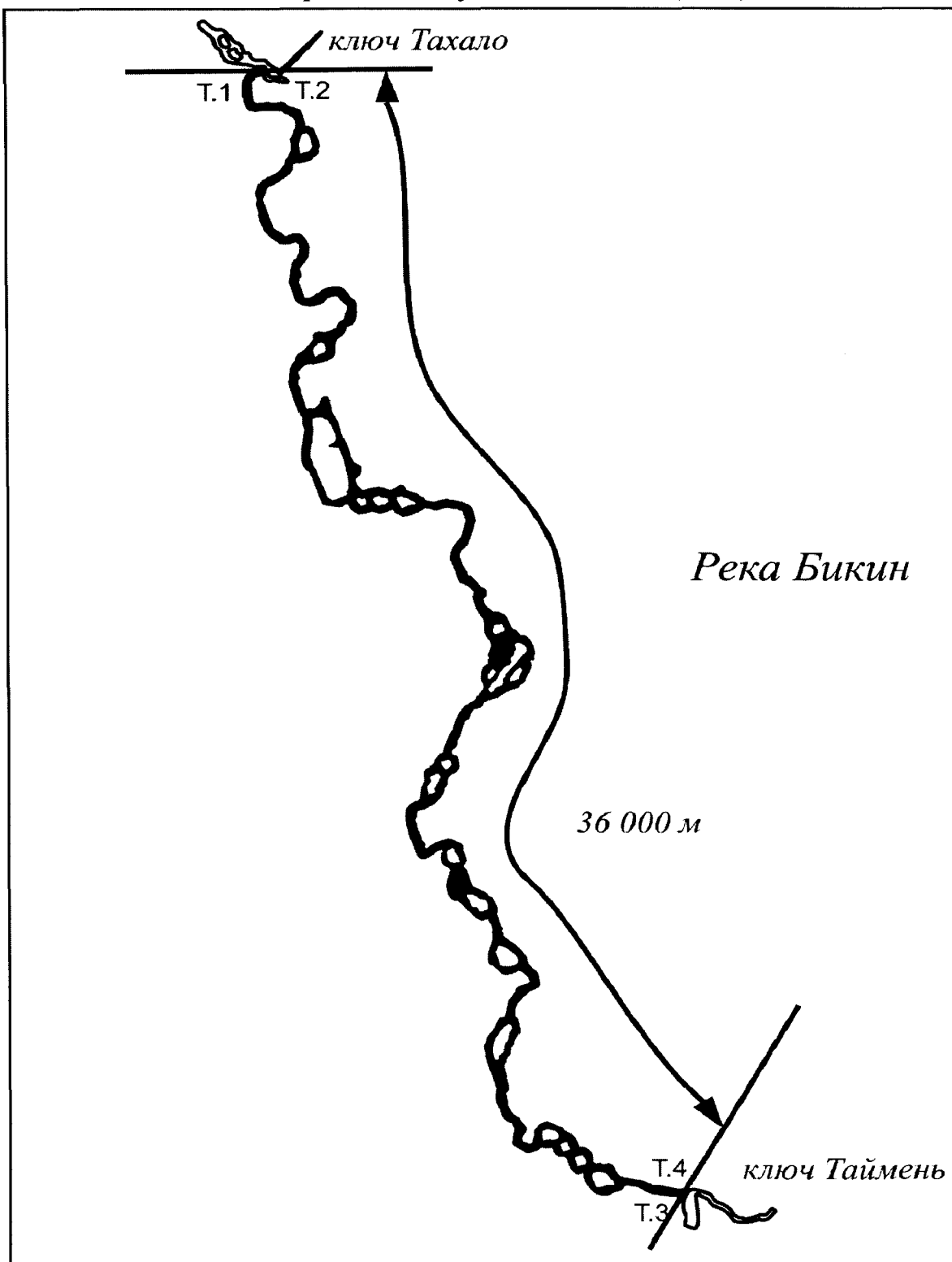
Пж	Пожарский муниципальный район
Л	Лазовский муниципальный район

Дополнительные обозначения

(кмнс) – рыболовство в целях обеспечения ведения традиционного образа жизни и осуществления традиционной хозяйственной деятельности коренных малочисленных народов Севера, Сибири и Дальнего Востока Российской Федерации, проживающих в Приморском крае.

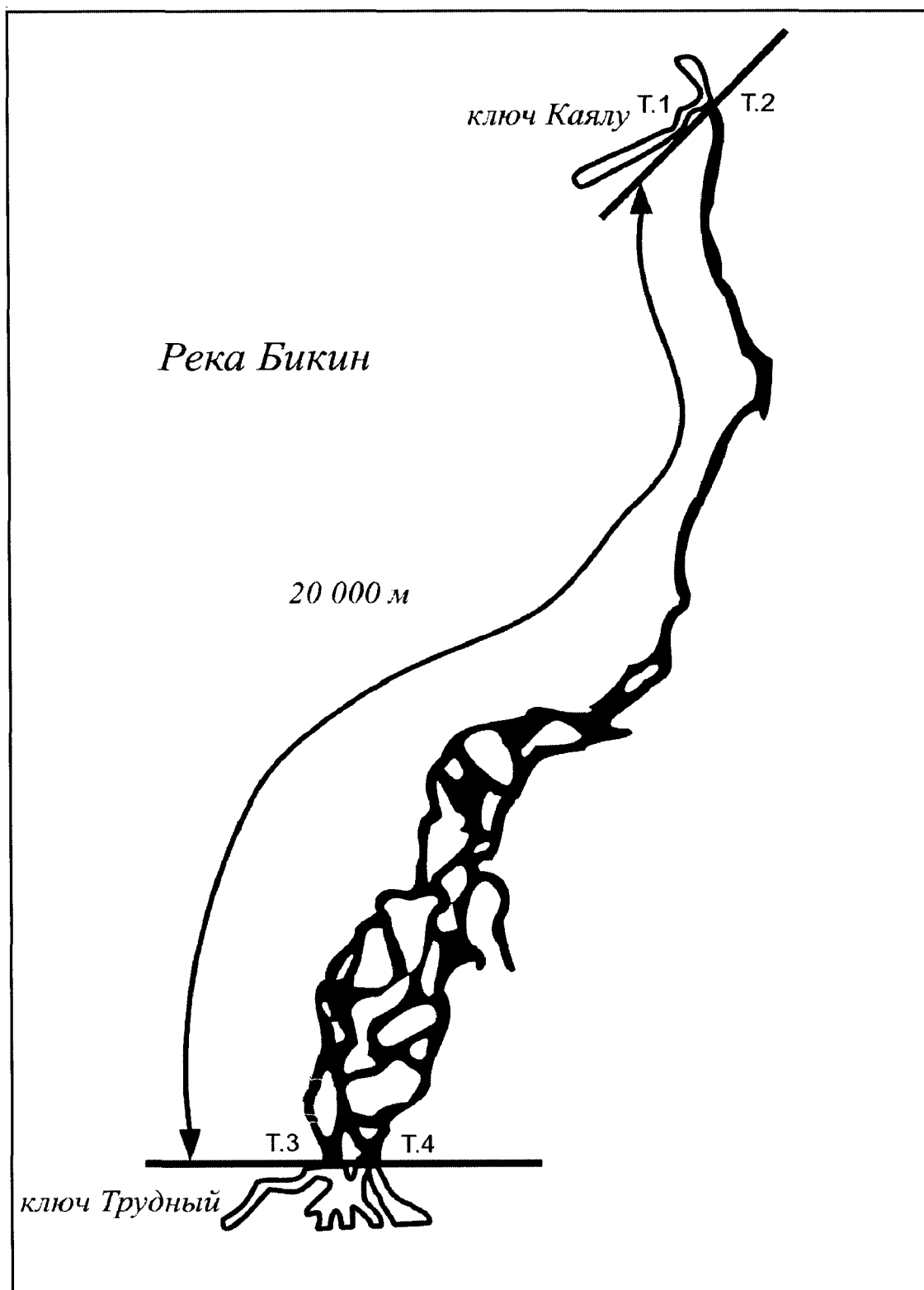
Приложение № 1
к Перечню рыбопромысловых участков для осуществления рыболовства
в отношении водных биологических ресурсов внутренних вод
Российской Федерации (за исключением внутренних морских вод
Российской Федерации и за исключением анадромных, катадромных и
трансграничных видов рыб) в целях обеспечения ведения традиционного
образа жизни и осуществления традиционной хозяйственной
деятельности коренных малочисленных народов Севера, Сибири и
Дальнего Востока Российской Федерации, проживающих на территории
Приморского края, утвержденному постановлением Администрации
Приморского края от 27.07.2010 № 268-па

Рыбопромысловый участок № 1-Пж (кмнс)



Приложение № 2
к Перечню рыбопромысловых участков для осуществления рыболовства
в отношении водных биологических ресурсов внутренних вод
Российской Федерации (за исключением внутренних морских вод
Российской Федерации и за исключением анадромных, катадромных и
трансграничных видов рыб) в целях обеспечения ведения традиционного
образа жизни и осуществления традиционной хозяйственной
деятельности коренных малочисленных народов Севера, Сибири и
Дальнего Востока Российской Федерации, проживающих на территории
Приморского края, утвержденному постановлением Администрации
Приморского края от 27.07.2010 № 268-па

Рыбопромысловый участок № 2-Пж (кмнс)



Приложение № 3
к Перечню рыбопромысловых участков для осуществления рыболовства в отношении
водных биологических ресурсов внутренних вод Российской Федерации (за исключением
внутренних морских вод Российской Федерации и за исключением анадромных,
катадромных и трансграничных видов рыб) в целях обеспечения ведения традиционного
образа жизни и осуществления традиционной хозяйственной деятельности коренных
малочисленных народов Севера, Сибири и Дальнего Востока Российской Федерации,
проживающих на территории Приморского края, утвержденному постановлением
Администрации Приморского края от 27.07.2010 № 268-па

Географическая карта водного объекта рыбохозяйственного значения
с нанесенными границами рыбопромыслового участка № 1-Л (кмис)

