



# АДМИНИСТРАЦИЯ ПРИМОРСКОГО КРАЯ

## ПОСТАНОВЛЕНИЕ

05 декабря 2018 года

г. Владивосток

№ 587-па

**Об установлении зоны охраны объекта культурного наследия (памятника истории и культуры) народов Российской Федерации регионального значения «Памятник танковой колонне «Приморский комсомолец», 1987 г., утверждении требований к градостроительным регламентам в границах территории данной зоны**

В соответствии с Федеральным законом от 25 июня 2002 года № 73-ФЗ «Об объектах культурного наследия (памятниках истории и культуры) народов Российской Федерации», на основании Устава Приморского края, Закона Приморского края от 30 апреля 2015 года № 612-КЗ «Об охране объектов культурного наследия (памятников истории и культуры) народов Российской Федерации на территории Приморского края» Администрация Приморского края

### ПОСТАНОВЛЯЕТ:

1. Установить зону охраны объекта культурного наследия (памятника истории и культуры) народов Российской Федерации регионального значения «Памятник танковой колонне «Приморский комсомолец», 1987 г., расположенного по адресу (местонахождение): Приморский край, г. Владивосток, проспект 100 – летия Владивостока, в районе д. 103, у Дома молодежи» согласно границе зоны охраны, утвержденной настоящим постановлением.

2. Утвердить прилагаемые:

границу зоны охраны объекта культурного наследия (памятника истории и культуры) народов Российской Федерации регионального значения «Памятник танковой колонне «Приморский комсомолец», 1987 г., расположенного по адресу (местонахождение): Приморский край, г. Владивосток, проспект 100 – летия Владивостока, в районе д. 103, у Дома молодежи»;

особый режим использования земель и требования к градостроительным регламентам в границе территории зоны охраны объекта культурного наследия (памятника истории и культуры) народов Российской Федерации регионального значения «Памятник танковой колонне «Приморский комсомолец», 1987 г., расположенного по адресу (местонахождение): Приморский край, г. Владивосток, проспект 100–летия Владивостока, в районе д. 103, у Дома молодежи».

3. Департаменту информационной политики Приморского края обеспечить официальное опубликование настоящего постановления.

Врио Губернатора края –  
Главы Администрации  
Приморского края

О.Н. Кожемяко

УТВЕРЖДЕНА  
постановлением  
Администрации Приморского края  
от 05 декабря 2018 года № 587-па

## ГРАНИЦА

**зоны охраны объекта культурного наследия  
(памятника истории и культуры) народов  
Российской Федерации регионального значения  
«Памятник танковой колонне «Приморский  
комсомолец», 1987 г., расположенного по адресу  
(местонахождение): Приморский край, г. Владивосток,  
проспект 100–летия Владивостока,  
в районе д. 103, у Дома молодежи**

### **I. ОХРАННАЯ ЗОНА ОБЪЕКТА КУЛЬТУРНОГО НАСЛЕДИЯ (ПАМЯТНИКА ИСТОРИИ И КУЛЬТУРЫ) НАРОДОВ РОССИЙСКОЙ ФЕДЕРАЦИИ РЕГИОНАЛЬНОГО ЗНАЧЕНИЯ «ПАМЯТНИК ТАНКОВОЙ КОЛОННЕ «ПРИМОРСКИЙ КОМСОМОЛЕЦ», 1987 Г.**

1.1. Описание границы охранной зоны объекта культурного наследия (памятника истории и культуры) народов Российской Федерации регионального значения «Памятник танковой колонне «Приморский комсомолец», 1987 г., расположенного по адресу (местонахождение): Приморский край, г. Владивосток, проспект 100–летия Владивостока, в районе д. 103, у Дома молодежи (далее - Памятник).

Граница охранной зоны Памятника описана 17 точками.

Граница между точками 1-8 проходит по западной стороне тротуара, проходящего вдоль восточной границы сквера.

Точка 9 - на пересечении северной границы бетонной площадки перед Домом молодежи и юго-западным углом сквера.

Граница между точками 9-10 проходит вдоль западной границы сквера.

Точка 10 – на северо-западном углу сквера.

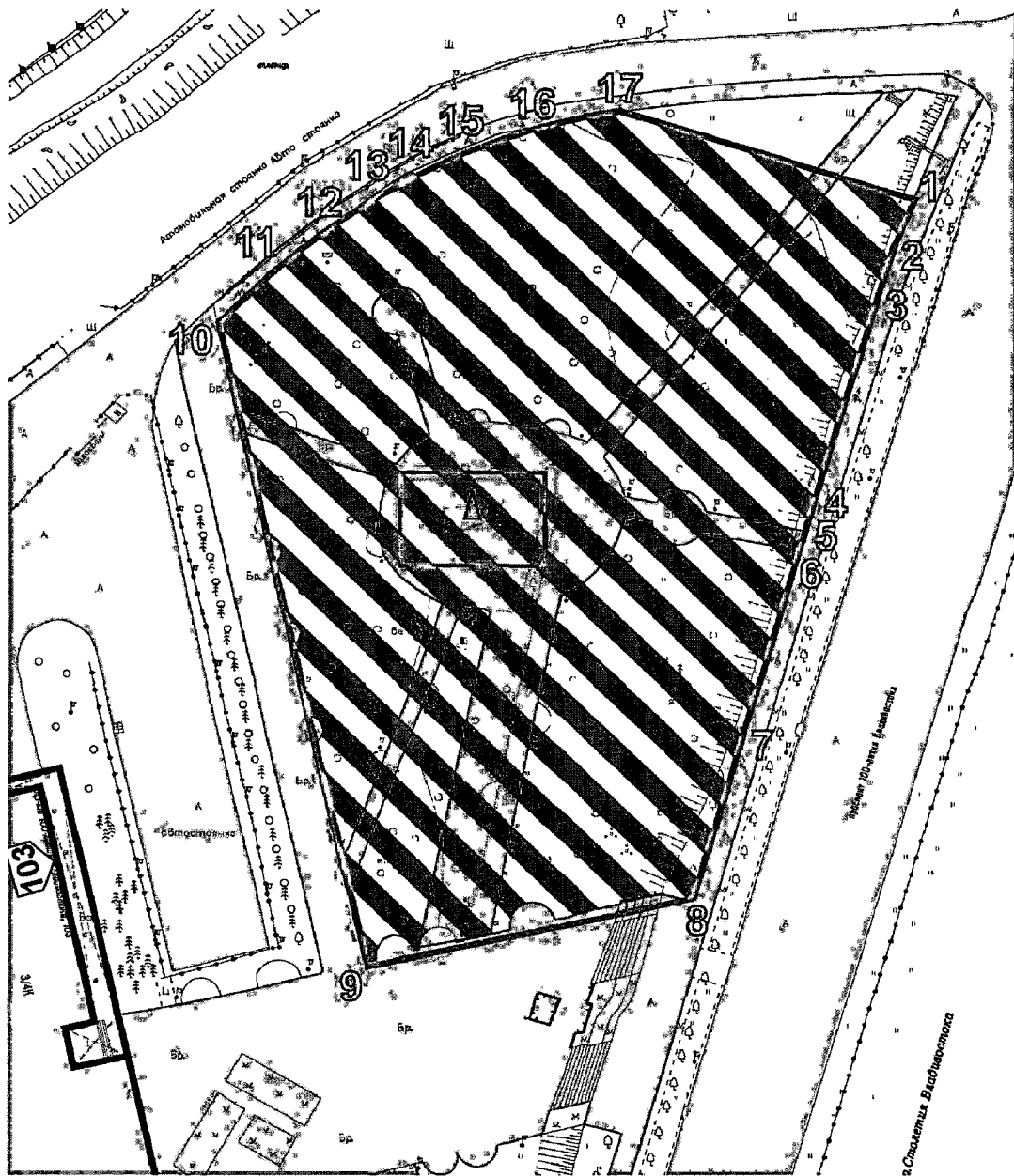
Граница между точками 10-17 проходит вдоль северной границы сквера, до пересечения в точке 17 с южной границей земельного участка с кадастровым номером 25:28:040002:2219.

Граница между точками 17-1 проходит вдоль южной границы земельного участка с кадастровым номером 25:28:040002:2219.

1.2. Координаты характерных (поворотных) точек границы охранной зоны Памятника.

Обозначение (номер) характерной точки	Координаты характерных (поворотных) точек в системе координат МСК 25	
	X	Y
1	365065,78	1397209,80
2	365058,23	1397207,04
3	365050,34	1397204,49
4	365015,39	1397194,74
5	365015,06	1397194,56
6	365011,99	1397193,85
7	364977,77	1397184,35
8	364962,87	1397180,22
9	364951,93	1397134,88
10	365046,43	1397111,99
11	365056,65	1397123,47
12	365063,66	1397132,44
13	365067,66	1397138,55
14	365071,39	1397145,68
15	365073,41	1397150,58
16	365075,79	1397158,20
17	365078,03	1397167,94

**II. СХЕМА ГРАНИЦЫ ЗОНЫ ОХРАНЫ ОБЪЕКТА КУЛЬТУРНОГО НАСЛЕДИЯ (ПАМЯТНИКА ИСТОРИИ И КУЛЬТУРЫ) НАРОДОВ РОССИЙСКОЙ ФЕДЕРАЦИИ РЕГИОНАЛЬНОГО ЗНАЧЕНИЯ «ПАМЯТНИК ТАНКОВОЙ КОЛОННЕ «ПРИМОРСКИЙ КОМСОМОЛЕЦ», 1987 Г.**



**УСЛОВНЫЕ ОБОЗНАЧЕНИЯ**

**Окружающая застройка**

**A** объект культурного наследия (монумент)

**Высота здания:**



до 6 метров







от 6 до 11 метров






от 11 до 22 метров



нумерация домов

-  граница территории объекта культурного наследия
- 5**  точка поворота границы территории объекта культурного наследия
-  граница охранной зоны объекта культурного наследия
- 5**  точка поворота границы охранной зоны объекта культурного наследия

### **Историческая планировочная структура**

-  транспортная
-  пешеходная
-  сохраняемые зеленые насаждения

## УТВЕРЖДЕН

постановлением  
Администрации Приморского края  
от 05 декабря 2018 года № 587-па

### **ОСОБЫЙ РЕЖИМ**

**использования земель и требования к  
градостроительным регламентам в границе  
территории зоны охраны объекта культурного  
наследия (памятника истории и культуры)  
народов Российской Федерации регионального  
значения «Памятник танковой колонне  
«Приморский комсомолец», 1987 г.,  
расположенного по адресу (местонахождение):  
Приморский край, г. Владивосток,  
проспект 100–летия Владивостока,  
в районе д. 103, у Дома молодежи**

1. В границе территории охранной зоны объекта культурного наследия (памятника истории и культуры) народов Российской Федерации регионального значения «Памятник танковой колонне «Приморский комсомолец», 1987 г., расположенного по адресу (местонахождение): Приморский край, г. Владивосток, проспект 100–летия Владивостока, в районе д. 103, у Дома молодежи (далее - Памятник) сохраняются:

зеленые насаждения;

основные точки и условия визуального восприятия Памятника и его территории.

2. В границе территории охранной зоны Памятника запрещается:

строительство объектов капитального строительства;

строительство новых инженерных сооружений и прокладка инженерных сетей, возвышающихся над поверхностью земли;

установка антенн и мачт;

размещение автостоянок;

размещение временных построек, павильонов, киосков, навесов;

размещение рекламных объектов;

земляные работы (за исключением работ, необходимых для ремонта и реконструкции инженерных сетей, расположенных в границе территории охранной зоны Памятника);

хозяйственная деятельность, ухудшающая пожарную безопасность Памятника;

хозяйственная деятельность, ухудшающая физическое состояние и гидрогеологические условия территории.

3. В границе охранной зоны Памятника разрешается:

благоустройство территории (озеленение, ремонт и реконструкция существующих элементов благоустройства, замена или размещение малых архитектурных форм и светильников, устройство пешеходных прогулочных трасс и видовых площадок);

использование территории охранной зоны Памятника в качестве рекреационной, для площадок и зон отдыха.

---