



# АДМИНИСТРАЦИЯ ПРИМОРСКОГО КРАЯ

## ПОСТАНОВЛЕНИЕ

16 января 2019 года

г. Владивосток

№ 13-па

**Об установлении зоны охраны объекта культурного наследия (памятника истории и культуры) народов Российской Федерации регионального значения «Памятник (бюст) Героя Советского Союза Елизаветы Чайкиной», 1969 г., утверждении требований к градостроительным регламентам в границах территории данной зоны**

В соответствии с Федеральным законом от 25 июня 2002 года № 73-ФЗ «Об объектах культурного наследия (памятниках истории и культуры) народов Российской Федерации», на основании Устава Приморского края, Закона Приморского края от 30 апреля 2015 года № 612-КЗ «Об охране объектов культурного наследия (памятников истории и культуры) народов Российской Федерации на территории Приморского края» Администрация Приморского края

### ПОСТАНОВЛЯЕТ:

1. Установить зону охраны объекта культурного наследия (памятника истории и культуры) народов Российской Федерации регионального значения «Памятник (бюст) Героя Советского Союза Елизаветы Чайкиной», 1969 г., расположенного по адресу (местонахождение): Приморский край, г. Владивосток, ул. Набережная в районе д. 1, согласно границе зоны охраны, утвержденной настоящим постановлением.

2. Утвердить прилагаемые:

границу зоны охраны объекта культурного наследия (памятника истории и культуры) народов Российской Федерации регионального значения «Памятник (бюст) Героя Советского Союза Елизаветы Чайкиной», 1969 г., расположенного по адресу (местонахождение): Приморский край, г. Владивосток, ул. Набережная в районе д. 1;

особый режим использования земель и требования к градостроительным регламентам в границе территории зоны охраны объекта культурного наследия (памятника истории и культуры) народов Российской Федерации регионального значения «Памятник (бюст) Героя Советского Союза Елизаветы Чайкиной», 1969 г., расположенного по адресу (местонахождение): Приморский край, г. Владивосток, ул. Набережная в районе д. 1.

3. Департаменту информационной политики Приморского края обеспечить официальное опубликование настоящего постановления.

Губернатор края –  
Глава Администрации  
Приморского края



О.Н. Кожемяко

## УТВЕРЖДЕНА

постановлением  
Администрации Приморского края  
от 16 января 2019 года № 13-па

### ГРАНИЦА

зоны охраны объекта культурного наследия  
(памятника истории и культуры) народов  
Российской Федерации регионального значения  
«Памятник (бюст) Героя Советского Союза  
Елизаветы Чайкиной», 1969 г., расположенного  
по адресу (местонахождение): Приморский край,  
г. Владивосток, ул. Набережная в районе д. 1

#### **I. ОХРАННАЯ ЗОНА ОБЪЕКТА КУЛЬТУРНОГО НАСЛЕДИЯ (ПАМЯТНИКА ИСТОРИИ И КУЛЬТУРЫ) НАРОДОВ РОССИЙСКОЙ ФЕДЕРАЦИИ РЕГИОНАЛЬНОГО ЗНАЧЕНИЯ «ПАМЯТНИК (БЮСТ) ГЕРОЯ СОВЕТСКОГО СОЮЗА ЕЛИЗАВЕТЫ ЧАЙКИНОЙ», 1969 Г.**

1.1. Описание границы охранной зоны объекта культурного наследия (памятника истории и культуры) народов Российской Федерации регионального значения «Памятник (бюст) Героя Советского Союза Елизаветы Чайкиной», 1969 г., расположенного по адресу (местонахождение): Приморский край, г. Владивосток, ул. Набережная в районе д. 1 (далее - Памятник).

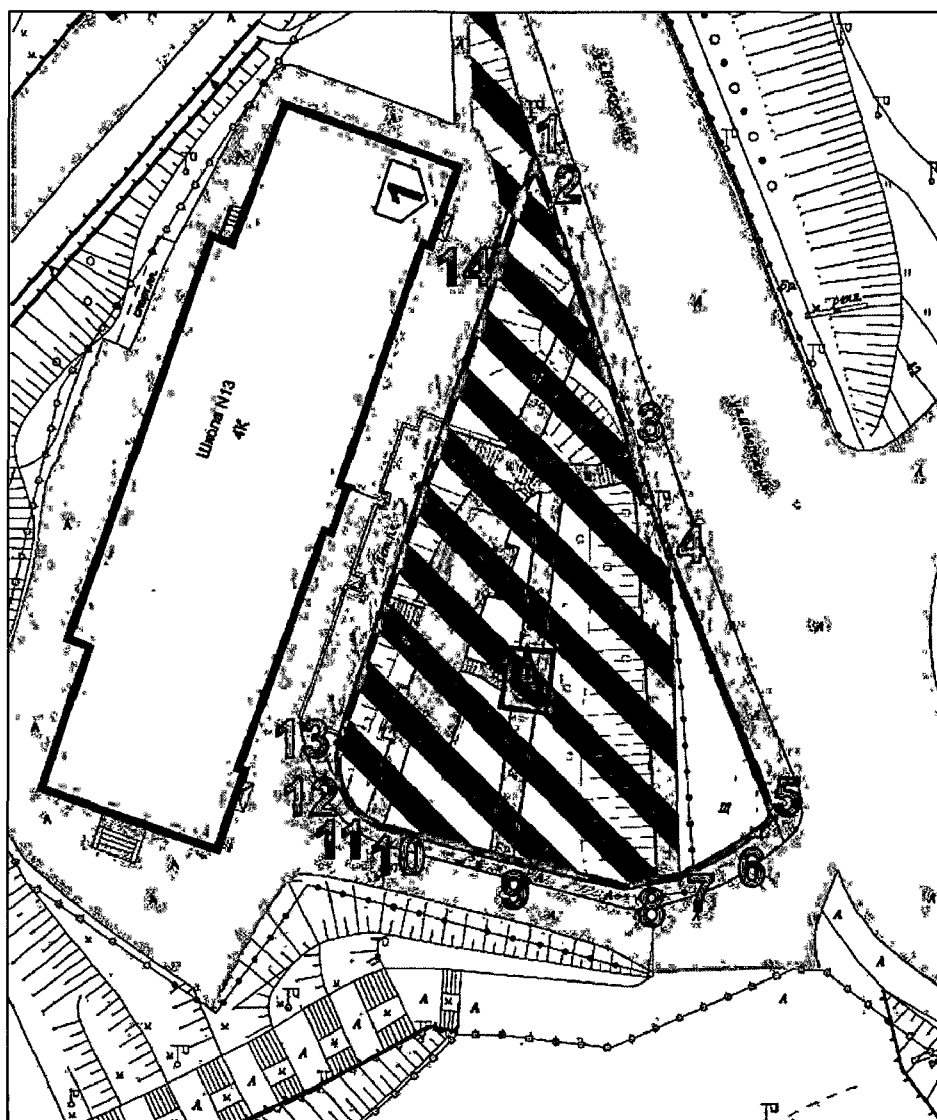
Граница охранной зоны Памятника проходит по границе сквера, расположенного рядом со зданием школы по ул. Набережной, д. 1, и описана 14 точками.

1.2. Координаты характерных (поворотных) точек границы охранной зоны Памятника.

Обозначение (номер) характерной точки	Координаты характерных (поворотных) точек в системе координат МСК 25	
	X	Y
1	359433,87	1394160,45
2	359431,92	1394161,06





3	359402,31	1394172,92
4	359387,29	1394178,50
5	359370,20	1394185,71
6	359367,09	1394181,82
7	359365,56	1394176,29
8	359365,24	1394169,91
9	359367,41	1394159,58
10	359370,91	1394146,60
11	359372,76	1394144,10
12	359376,00	1394142,86
13	359379,74	1394142,98
14	359422,86	1394156,91

**II. СХЕМА ГРАНИЦЫ ЗОНЫ ОХРАНЫ ОБЪЕКТА КУЛЬТУРНОГО НАСЛЕДИЯ (ПАМЯТНИКА ИСТОРИИ И КУЛЬТУРЫ) НАРОДОВ РОССИЙСКОЙ ФЕДЕРАЦИИ РЕГИОНАЛЬНОГО ЗНАЧЕНИЯ «ПАМЯТНИК (БЮСТ) ГЕРОЯ СОВЕТСКОГО СОЮЗА ЕЛИЗАВЕТЫ ЧАЙКИНОЙ», 1969 Г.**






## УСЛОВНЫЕ ОБОЗНАЧЕНИЯ

### Окружающая застройка

-  объект культурного наследия (монумент)  
**Высота здания:**  
 от 11 до 22 метров
-  граница территории объекта культурного наследия  
**5** точка поворота границы территории объекта культурного наследия
-  граница охранной зоны объекта культурного наследия  
**5** точка поворота границы охранной зоны объекта культурного наследия

### Историческая планировочная структура

-  транспортная  
 пешеходная  
 сохраняемые зеленые насаждения

УТВЕРЖДЕН  
постановлением  
Администрации Приморского края  
от 16 января 2019 года № 13-па

**ОСОБЫЙ РЕЖИМ**  
**использования земель и требования к**  
**градостроительным регламентам в границе**  
**территории зоны охраны объекта культурного**  
**наследия (памятника истории и культуры)**  
**народов Российской Федерации регионального**  
**значения «Памятник (бюст) Героя Советского**  
**Союза Елизаветы Чайкиной», 1969 г.,**  
**расположенного по адресу (местонахождение):**  
**Приморский край, г. Владивосток,**  
**ул. Набережная в районе д. 1**

1. В границе территории охранной зоны объекта культурного наследия (памятника истории и культуры) народов Российской Федерации регионального значения «Памятник (бюст) Героя Советского Союза Елизаветы Чайкиной», 1969 г., расположенного по адресу (местонахождение): Приморский край, г. Владивосток, ул. Набережная в районе д. 1 (далее - Памятник), сохраняются основные точки и условия визуального восприятия Памятника и его территории.

2. В границе территории охранной зоны Памятника запрещается:

- строительство объектов капитального строительства;
- строительство новых инженерных сооружений и прокладка инженерных сетей, возвышающихся над поверхностью земли;
- установка антенн и мачт;
- размещение автостоянок;
- размещение временных построек, павильонов, киосков, навесов;
- размещение рекламных объектов;

земляные работы (за исключением работ, необходимых для ремонта и реконструкции инженерных сетей, расположенных в границе территории охранной зоны Памятника);

хозяйственная деятельность, ухудшающая пожарную безопасность Памятника;

хозяйственная деятельность, ухудшающая физическое состояние и гидрогеологические условия территории.

3. В границе территории охранной зоны Памятника разрешается:

благоустройство территории (озеленение и санация существующих зелёных насаждений, ремонт и реконструкция существующих элементов благоустройства, замена или размещение малых архитектурных форм и светильников);

использование территории охранной зоны Памятника в качестве рекреационной, для площадок и зон отдыха.

---