



ЗАКОН ПРИМОРСКОГО КРАЯ

О ВНЕСЕНИИ ИЗМЕНЕНИЙ В ЗАКОН ПРИМОРСКОГО КРАЯ "О МИХАЙЛОВСКОМ МУНИЦИПАЛЬНОМ РАЙОНЕ"

Принят Законодательным Собранием Приморского края 18 декабря 2019 года

СТАТЬЯ 1.

Внести в Закон Приморского края от 6 августа 2004 года № 130-КЗ "О Михайловском муниципальном районе" (Ведомости Законодательного Собрания Приморского края, 2004, № 65, стр. 12; 2012, № 27, стр. 74) следующие изменения:

1) приложение 1 к Закону изложить в редакции приложения 1 к настоящему Закону;

2) приложение 2 к Закону изложить в редакции приложения 2 к настоящему Закону;

3) приложение 3 к Закону изложить в редакции приложения 3 к настоящему Закону;

4) приложение 4 к Закону изложить в редакции приложения 4 к настоящему Закону;

5) приложение 5 к Закону изложить в редакции приложения 5 к настоящему Закону;

6) приложение 6 к Закону изложить в редакции приложения 6 к настоящему Закону;

7) приложение 7 к Закону изложить в редакции приложения 7 к настоящему Закону;

8) приложение 8 к Закону изложить в редакции приложения 8 к настоящему Закону;

9) приложение 9 к Закону изложить в редакции приложения 9 к настоящему Закону;

10) приложение 10 к Закону изложить в редакции приложения 10 к настоящему Закону;

11) приложение 11 к Закону изложить в редакции приложения 11 к настоящему Закону;

12) приложение 12 к Закону изложить в редакции приложения 12 к настоящему Закону;

13) приложение 13 к Закону изложить в редакции приложения 13 к настоящему Закону;

14) приложение 14 к Закону изложить в редакции приложения 14 к настоящему Закону;

15) приложение 15 к Закону изложить в редакции приложения 15 к настоящему Закону;

16)приложение 16 к Закону изложить в редакции приложения 16 к настоящему Закону.

СТАТЬЯ 2.

Настоящий Закон вступает в силу со дня его официального опубликования.

Исполняющий обязанности
Губернатора края

А.А. Волошко

г. Владивосток
26 декабря 2019 года
№ 693-КЗ

Приложение 1
к Закону
Приморского края
от 26.12.2019 № 693-КЗ

"Приложение 1
к Закону
Приморского края
от 06.08.2004 № 130-КЗ

Описание местоположения границ Михайловского муниципального района

Номер точки	Координаты в системе координат МСК-25, зона 2		Координаты в системе координат WGS-84		Описание прохождения границ муниципального образования*
	X	Y	широта	долгота	
1	2	3	4	5	6
1	482064.34	2147434.29	44°12'25.39"	131°48'32.42"	В общем восточном направлении по ломаной линии граница проходит сначала по северной границе земельного участка с кадастровым номером 25:21:010101:273 (контуры 2, 1, 3), далее - пересекая реку Охотенка, затем - по северной границе земельного участка с кадастровым номером 25:09:320201:115, вдоль линии электропередачи Новожатково - Дальнее до точки, расположенной в 0,2 км на запад от места условного пересечения линии электропередачи Новожатково - Дальнее и правого берега реки Абрамовка Далее граница идет в общем северном направлении по прямой 9,0 км, по восточной границе земельного участка с кадастровым номером 25:21:010101:703, по западным границам земельных участков с кадастровыми номерами 25:09:320101:15, 25:09:320101:12, 25:09:320101:9, 25:09:320101:114,
2	482629.69	2152861.19	44°12'47.71"	131°52'36.16"	

1	2	3	4	5	6
3	491655.12	2153048.54	44°17'40.10"	131°52'35.48"	25:09:320101:91, 25:09:320101:90, пересекая линию электропередачи (ЛЭП-150 кВ), до точки, расположенной на заболоченном участке местности, в 2,8 км к северо-западу от высоты с отметкой 173,3 - вершина горы Красная
4	492552.46	2156945.36	44°18'11.95"	131°55'30.29"	Далее граница идет в общем восточном направлении примерно 7,1 км, сначала выгибаясь и повторяя контур заболоченного участка местности, до точки, расположенной на середине русла реки Абрамовка, в 0,2 км к северу от места условного пересечения линии электропередачи (ЛЭП-150 кВ) и середины русла реки Абрамовка, далее - по середине русла реки Абрамовка вниз по течению по северной границе земельного участка с кадастровым номером 25:09:320101:90, затем - по середине русла реки Козловка вверх по течению по южной границе земельного участка с кадастровым номером 25:21:000000:3766 до точки, расположенной на середине русла реки Козловка, в 0,7 км к северо-востоку от высоты с отметкой 157,3
5	484248.13	2161020.43	44°13'45.87"	131°58'41.98"	От этой точки граница идет в общем юго-восточном направлении 10 км, по юго-западным границам земельных участков с кадастровыми номерами 25:21:010101:1034, 25:21:010101:753 (контур 1), 25:21:010101:753 (контур 4), через точку, расположенную в 0,6 км к востоку от высоты с отметкой 268,4 - вершина горы Острая, до точки, расположенной в 1,2 км к юго-востоку от высоты с отметкой 213,9 - гора Средняя
6	484591.09	2167742.24	44°14'01.48"	132°03'44.42"	Далее граница идет в общем восточном направлении по прямой 6,8 км, пересекая автомобильную дорогу А-182 Михайловка - Турий Рог, до точки, расположенной в 1,2 км к юго-востоку от автомобильного моста по дороге А-182 Михайловка - Турий Рог

1	2	3	4	5	6
					От этой точки граница идет в общем южном направлении 15,0 км по ломаной линии через вершину с отметкой 256,1, далее - по восточным границам земельных участков с кадастровыми номерами 25:09:320101:260, 25:09:320101:258, 25:09:320101:269, по западным границам земельных участков с кадастровыми номерами 25:21:030101:2127, 25:21:000000:92, пересекая середину ручья в пади Казачья и грунтовую дорогу Григорьевка - Ярославский, по восточным границам земельных
7	470062.48	2167930.58	44°06'11.09"	132°04'06.02"	участков с кадастровыми номерами 25:09:320101:223, 25:09:320101:274, по западной границе земельного участка с кадастровым номером 25:21:030101:2147 до точки, расположенной на заболоченном участке поймы реки Абрамовка, в 4,0 км к востоку от автомобильного моста через реку Абрамовка по автомобильной дороге А-182 Михайловка - Турий Рог, в 3,7 км к юго-западу от высоты с отметкой 223,5 Далее граница идет по заболоченной пойме реки Абрамовка в общем восточном направлении 9,9 км по ломаной линии: сначала - по южной границе земельного участка с кадастровыми номерами 25:21:030101:2147, 25:21:000000:3661 (контуры 2, 1), 25:21:000000:5117 (контур 2), далее - на юго-восток по западной границе земельного участка с кадастровым номером 25:21:030101:2113, пересекая реку Насыровка, до точки, расположенной на середине русла реки Абрамовка, в 0,5 км к юго-востоку от места впадения реки Насыровка в реку Абрамовка, в 3,2 км к востоку от высоты с отметкой 163,9
8	468199.74	2175497.48	44°05'15.53"	132°09'47.70"	В общем северо-восточном направлении граница проходит по середине русла сильно извивающейся реки Абрамовка вверх по течению до точки, расположенной в месте слияния рек Илистая и Абрамовка (стык границ Михайловский муниципальный район - Хорольский муниципальный округ - Черниговский муниципальный район)
9	474397.67	2188746.52	44°08'43.94"	132°19'38.36"	

1	2	3	4	5	6
					Далее граница идет в общем юго-восточном направлении по середине русла реки Илистая, затем - пересекая железную дорогу и далее - в том же направлении по реке Илистая по южной границе земельного участка с кадастровым номером 25:22:250001:2266 до точки, расположенной на восточной стороне моста через реку
10	468814.46	2196156.58	44°05'47.02"	132°25'15.64"	Далее граница идет в общем северо-восточном направлении по восточной стороне дороги А-370 Хабаровск - Владивосток до точки, расположенной на восточной стороне этой автодороги, затем - в том же направлении по южной границе земельного участка с кадастровым номером 25:22:250001:2266 до точки, расположенной на высоте с отметкой 488,9
11	471814.59	2199957.11	44°07'26.10"	132°28'04.42"	Далее граница идет в общем южном направлении, по южной границе земельного участка с кадастровым номером 25:22:250001:2266, по восточной границе земельного участка с кадастровым номером 25:09:320701:557, далее - пересекая дорогу до места впадения реки Илистая в реку Снегуровка, затем - по западной границе земельного участка с кадастровым номером 25:22:250001:2266 по руслу реки Илистая до точки, расположенной на реке Илистая
12	462288.19	2198230.92	44°02'16.67"	132°26'53.40"	В общем юго-восточном направлении граница проходит до точки, расположенной на реке Илистая
13	459299.99	2201973.57	44°00'41.71"	132°29'43.44"	В общем восточном направлении граница идет по восточным границам земельных участков с кадастровыми номерами 25:22:250001:3296, 25:22:250001:2266, затем - по южной границе земельного участка с кадастровым номером 25:22:000000:6428, далее - в западном направлении до точки, расположенной у истока притока реки Снегуровка
14	460379.19	2209599.47	44°01'20.18"	132°35'25.06"	В общем северном направлении граница идет по притоку реки Снегуровка до точки, расположенной вблизи притока реки Снегуровка
15	463314.71	2210334.29	44°02'55.60"	132°35'56.26"	

1	2	3	4	5	6
					Далее граница идет в общем юго-восточном направлении по течению реки Тарасовская, затем - по восточной границе земельного участка с кадастровым номером 25:22:250001:2266,
16	458005.57	2221354.48	44°00'08.15"	132°44'14.06"	далее - в том же направлении по течению реки Тарасовская до точки, расположенной в 0,4 км к юго-востоку от высоты с отметкой 366,3 - вершина горы Лысяя
					В общем северном направлении граница проходит по восточным границам земельных участков с кадастровыми номерами 25:22:250001:3413, 25:22:250001:2309, далее - в том же направлении, пересекая ручей, впадающий в реку Каленовка, затем - по восточной и южной границам земельного участка с кадастровым номером 25:22:250001:2288
17	463319.25	2221964.92	44°03'00.52"	132°44'38.64"	В общем северо-западном направлении граница идет по северной границе земельного участка с кадастровым номером 25:22:250001:2288, далее - вдоль реки Каленовка, далее -
					пересекая ручей, впадающий в реку Каленовка, по южной границе земельного участка с кадастровым номером 25:22:250001:2266
18	466805.75	2215596.85	44°04'50.93"	132°39'50.62"	В общем восточном направлении граница идет по южной границе земельного участка с кадастровым номером 25:22:250001:2266 через вершину с отметкой 322,9, через высоту с отметкой 447,9 - вершина горы Маячная (Трехгорбая), далее -
					пересекая реку Речушка, до точки, расположенной в 0,1 км к югу от высоты с отметкой 321,8 (стык границ Михайловский муниципальный район - Черниговский муниципальный район - Анучинский муниципальный округ)
19	467803.99	2224343.33	44°05'26.70"	132°46'23.16"	

1	2	3	4	5	6
					Граница проходит от точки стыка Михайловский муниципальный район - Черниговский муниципальный район - Анучинский муниципальный округ в общем юго-западном направлении примерно 1,7 км по восточной стороне земельного участка с кадастровым номером 25:22:250001:2266. Далее граница идет по водоразделу между реками Каленовка с запада и Новотроицкая, Барановка с востока в общем юго-восточном направлении примерно 10,1 км. Далее - в юго-западном направлении по водоразделу между реками Тарасовская с севера и Снегуровка через высоты с отметками 793,0 - вершина горы Черная, 722,0 - вершина горы Туманная до точки, расположенной на вершине водораздела между реками Тарасовская с севера и Снегуровка с юга, в 1,1 км к юго-западу от вершины с отметкой 392,0, в 1,0 км к северо-западу от вершины с отметкой 358,0
20	455613.97	2224126.06	43°58'51.72"	132°46'19.68"	Далее граница идет в общем юго-западном направлении до ручья без названия, далее - примерно 1,0 км вниз по течению по левому берегу ручья без названия, пересекая реку Снегуровка, до места впадения ручья без названия в реку Снегуровка, далее - по левому берегу реки Снегуровка примерно 0,3 км до точки, расположенной на левом берегу реки Снегуровка, в 1,5 км к юго-востоку от высоты с отметкой 368,6 - вершина горы Мещанка, в 2,4 км к северо-западу от высоты с отметкой 314,0
21	453885.07	2219813.08	43°57'54.07"	132°43'07.12"	Затем граница идет примерно 1,0 км в южном направлении, пересекая автомобильную дорогу А-181 Ивановка - Анучино, до точки, расположенной в 2,0 км к юго-востоку от высоты с отметкой 368,6 - вершина горы Мещанка, в 1,8 км к северо-западу от высоты с отметкой 314,0
22	452963.78	2219566.06	43°57'24.13"	132°42'56.54"	Далее граница идет по прямой в западном направлении вдоль автомобильной дороги А-181 Ивановка - Анучино примерно 0,8 км до точки, расположенной на южной стороне полосы отвода
23	453006.68	2218803.24	43°57'25.22"	132°42'22.31"	

1	2	3	4	5	6
					автомобильной дороги А-181 Ивановка - Анучино, расположенной в 1,8 км к югу от высоты с отметкой 368,2 - вершина горы Мещанка
					Далее граница идет в общем юго-восточном направлении, сначала - в южном направлении по прямой до точки, расположенной на вершине данного водораздела, в 2,6 км к северо-востоку от высоты с отметкой 481,2 - вершина горы Косматая, в 4,0 км к югу от высоты с отметкой 368,6 - вершина горы Мещанка, затем - в юго-восточном направлении по водоразделу хребта Михайловский примерно 9,7 км через высоту с отметкой 611,1 - вершина горы Поперечная, далее - в том же направлении 1,5 км по границе земельного участка с кадастровым номером 25:00:000000:67 до точки, расположенной у истока ручья без названия, впадающего в ручей Каменистый
24	444642.89	2222595.93	43°52'55.74"	132°45'16.77"	В южном направлении по прямой 6,7 км до точки, расположенной в 1,3 км к юго-западу от высоты с отметкой 451, в 3,2 км к северо-востоку от высоты с отметкой 427,2 с геодезическим пунктом (далее - ГП)
25	437883.63	2222630.99	43°49'16.78"	132°45'21.85"	В восточном направлении граница проходит примерно 5,6 км по южной границе земельного участка с кадастровым номером 25:00:000000:67 до точки, расположенной в 1,9 км к северо-востоку от высоты с отметкой 554,4 - вершина горы Золотая, в 4,6 км к северо-западу от высоты с отметкой 472,0 (с ГП) - вершина горы Наумова, в 2,1 км к юго-западу от высоты с отметкой 481,0 - вершина горы Пасечная
26	437774.42	2228177.40	43°49'15.25"	132°49'30.08"	В южном направлении примерно 7,8 км по западной границе земельного участка с кадастровым номером 25:01:000000:71 до высоты с отметкой 562,7 (с ГП) - вершина горы Плоская
27	431806.97	2228814.45	43°46'02.14"	132°50'01.43"	В общем южном направлении граница идет сначала примерно

1	2	3	4	5	6
28	411117.79	2224046.35	43°34'50.17"	132°46'38.75"	23,3 км по границе земельного участка с кадастровым номером 25:00:000000:215 и частично по границе земельного участка с кадастровым номером 25:01:000000:71, далее - по хребту Плоский, затем - по границе земельного участка с кадастровым номером 25:00:000000:67 по водоразделу хребта, отходящего от гор Пржевальского, примерно 5,4 км до точки стыка границ Анучинский муниципальный округ - Шкотовский муниципальный район - Михайловский муниципальный район, расположенной в 1,5 км к западу от высоты с отметкой 865,0 - вершина горы Скалистая (северо-восточный угол границы Уссурийского заповедника)
29	421657.63	2216435.92	43°40'28.69"	132°40'53.74"	Граница идет в общем северо-западном направлении по водоразделу хребта, отходящего от гор Пржевальского, по границам земельных участков с кадастровыми номерами 25:00:000000:215, 25:24:010101:1, 25:00:000000:67
30	427121.23	2210340.25	43°43'23.14"	132°36'18.40"	В общем северо-западном направлении граница проходит по водоразделу хребта, отходящего от гор Пржевальского, через высоту с отметкой 566,4 по северо-восточной стороне земельного участка с кадастровым номером 25:24:010101:1 и по юго-западной стороне земельного участка с кадастровым номером 25:00:000000:67
31	427084.12	2205429.96	43°43'19.74"	132°32'39.09"	В общем западном направлении граница идет по водоразделу хребта, отходящего от гор Пржевальского, пересекая дорогу Николаевка - Многоудобное, до точки, расположенной на этой дороге, возле перевала Пржевальского
32	426562.60	2200771.76	43°43'00.66"	132°29'11.37"	В общем юго-западном направлении граница проходит по водоразделу хребта, отходящего от гор Пржевальского, до точки, расположенной на высоте с отметкой 628,6
33	428001.44	2199995.32	43°43'46.89"	132°28'35.73"	В общем северо-западном направлении по водоразделу хребта, отходящего от гор Пржевальского, до точки, расположенной в 0,35 км к северо-западу от высоты с отметкой 628,3 (стык границ

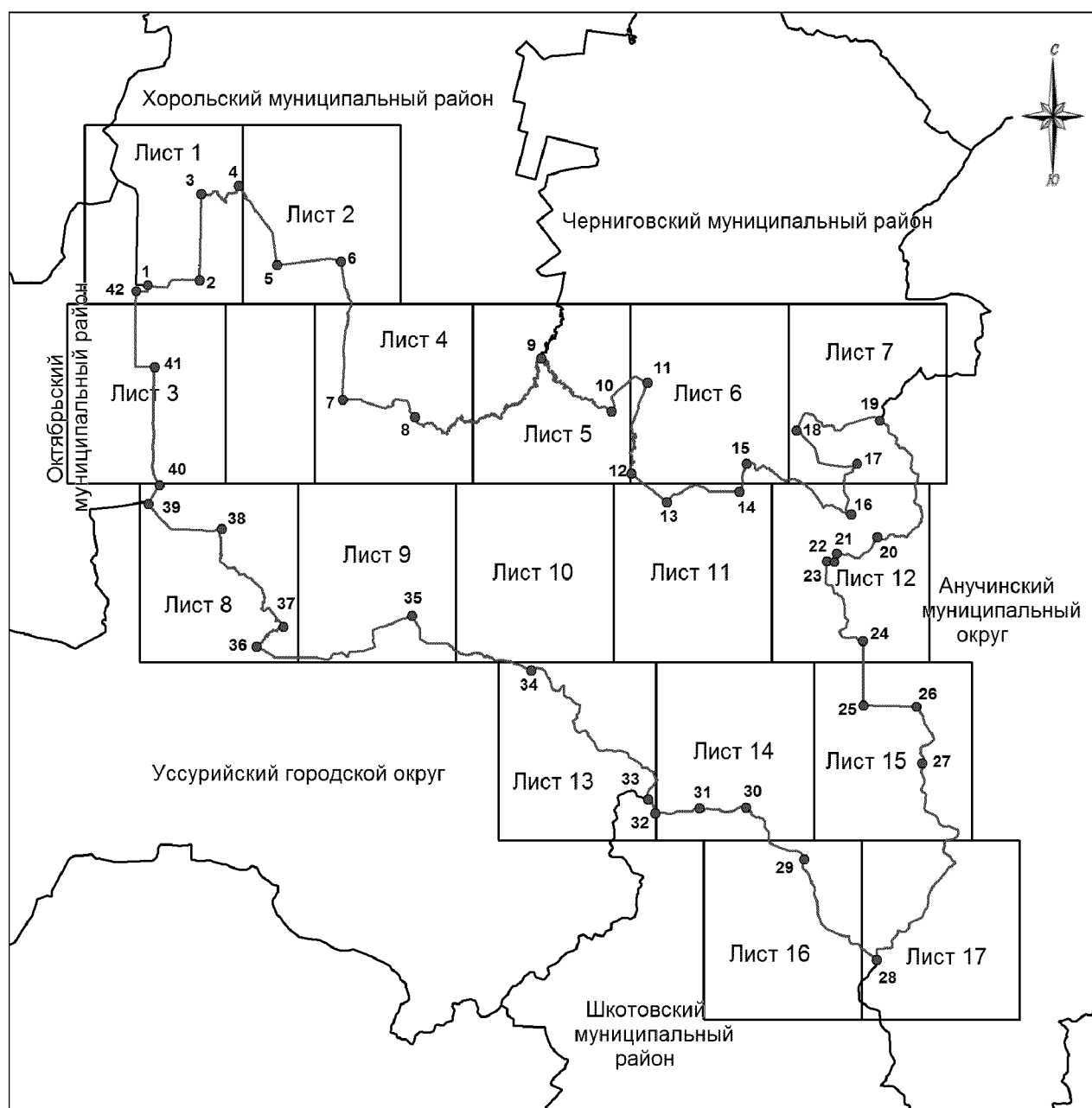
1	2	3	4	5	6
					Михайловский муниципальный район - Шкотовский муниципальный район - Уссурийский городской округ)
34	441571.75	2187738.70	43°51'00.15"	132°19'18.01"	В общем северо-западном направлении по водоразделу между бассейнами рек Илистая и Раковка с юга, по южной стороне земельного участка с кадастровым номером 25:09:000000:2221 (контур 1), через высоты с отметками 527,4; 421,3, далее - вниз по течению ручья без названия, впадающего в реку Петрушиха, до точки, расположенной на месте отметки уреза воды 132,0
35	447289.53	2175214.42	43°53'58.11"	132°09'52.67"	В общем юго-западном направлении, по середине русла реки Осиновка, пересекая линии электропередачи, по южной стороне земельных участков с кадастровыми номерами 25:09:320801:2131, 25:09:320801:2237 до высоты с отметкой 149,1
36	444079.43	2158876.03	43°52'03.56"	131°57'43.94"	Граница идет в общем северо-западном направлении, пересекая реку Раковка, по южной стороне земельного участка с кадастровым номером 25:09:320901:11 (контур 28, 7), затем - пересекая русло реки Васильевка, полевою дорогу, по южной стороне земельного участка с кадастровым номером 25:09:320901:383 (контур 1), далее - пересекая грунтовую дорогу, линии электропередачи и железную дорогу Хабаровск - Владивосток, до точки, расположенной в месте впадения реки Репьевка в реку Раковка
37	446139.04	2161667.63	43°53'12.16"	131°59'46.98"	В общем северо-восточном направлении граница идет вверх по течению реки Раковка до точки, расположенной на середине русла реки Раковка
38	456484.87	2155187.39	43°58'42.73"	131°54'46.69"	В общем северо-западном направлении граница идет до автомобильной дороги А-370 Владивосток - Хабаровск, в юго-западном направлении по восточной стороне полосы отвода автомобильной дороги, далее - пересекая эту дорогу, линию электропередачи, далее - огибая с запада деревню Кирпичное, далее - в общем южном направлении, огибая с западной стороны земельный участок с кадастровым номером 25:09:320501:1, по

1	2	3	4	5	6
					<p>южной стороне земельного участка с кадастровым номером 25:09:320501:365, по середине русла реки Репьевка вверх по течению до точки, расположенной на середине русла реки Репьевка</p> <p>В общем северо-западном направлении граница идет по южным сторонам земельных участков с кадастровыми номерами 25:09:320401:375, 25:09:320401:218, далее - по полевой дороге вдоль железной дороги Уссурийск - Гродеково, по западной стороне земельного участка с кадастровым номером 25:09:000000:2325 (контуры 3, 2) до точки, расположенной на восточной стороне железной дороги Уссурийск - Гродеково, в 0,3 км к юго-востоку от вершины с отметкой 69,2 (стык границ Михайловский муниципальный район - Октябрьский муниципальный район - Уссурийский городской округ)</p> <p>В общем северо-восточном направлении граница идет по западной стороне границ земельных участков с кадастровыми номерами 25:09:000000:2325, 25:09:320401:189 до точки, расположенной на оси проселочной дороги в 0,2 км от нее, в 0,9 км к северо-востоку от высоты с отметкой 65,0</p> <p>В общем северном направлении граница проходит по западной стороне границ земельных участков с кадастровыми номерами 25:09:320401:214, 25:09:320401:9, 25:09:320401:10, 25:09:320401:212, пересекая линии электропередачи, далее - по восточной стороне земельных участков с кадастровыми номерами 25:11:020401:281, 25:11:020401:207, 25:11:000000:521, далее - по прямой по западной стороне границ земельных участков с кадастровыми номерами 25:09:320201:267, 25:09:320201:135, 25:09:320201:208, 25:09:320201:131, 25:09:320201:126, 25:09:320201:188, 25:09:320201:111 до точки, расположенной на пересечении полевых дорог, в 1,3 км к востоку от высоты с отметкой 121,6, в 1,2 км к западу от высоты с отметкой 116,2</p>
39	459069.06	2147469.62	44°00'00.80"	131°48'57.92"	
40	461060.19	2148661.34	44°01'06.16"	131°49'49.34"	
41	473446.29	2148144.38	44°07'46.86"	131°49'13.34"	

1	2	3	4	5	6
					В общем северном направлении граница проходит по южной стороне земельного участка с кадастровым номером 25:09:320201:16, далее - огибая с юга и запада земельный участок с кадастровым номером 25:09:320201:15, затем - по западной стороне земельных участков с кадастровыми номерами 25:09:320201:237, 25:09:320201:236 (контур 1), 25:09:320201:3, 25:09:320201:242, 25:09:320201:236 (контур 3), 25:09:320201:195 до расположенной на развилке улучшенной дороги с грунтовой дорогой, в 0,6 км к юго-востоку от высоты с отметкой 178,1
42	481442.71	2146229.96	44°12'04.35"	131°47'38.86"	Далее граница идет по ломаной линии: сначала - в восточном направлении по улучшенной грунтовой дороге, идущей из села Липовцы в село Дальнее, 1,2 км по южной стороне земельного участка с кадастровым номером 25:11:020101:319, затем граница поворачивает на север и идет по западной стороне земельного участка с кадастровым номером 25:09:320201:273 до точки, расположенной на проселочной дороге, в 0,2 км на север от высоты с отметкой 187,7 - вершина горы Комсомолец, в 0,8 км на юго-запад от вершины с отметкой 167,4 (стык границ Михайловский муниципальный район - Октябрьский муниципальный район - Хорольский муниципальный район)
1	482064.34	2147434.29	44°12'25.39"	131°48'32.42"	

*При описании границ Михайловского муниципального района использовались карты масштаба 1:100000 следующих номенклатур: L-52-144 (состояние местности на 1987 год, издание 1989 года), L-53-133 (состояние местности на 2001 год, издание 2008 года), L-53-134 (состояние местности на 2001 год, издание 2008 года), K-52-12 (состояние местности на 1989 год, издание 2002 года), K-53-1 (состояние местности на 1989 год, издание 1995 года), K-53-2 (состояние местности на 1989 год, издание 2005 года), K-53-14 (состояние местности на 1986-1990 годы, издание 2005 года) и сведения, внесенные в Единый государственный реестр недвижимости по состоянию на 11 ноября 2019 года."

Общая схема границ Михайловского муниципального района



М 1:650000

Условные обозначения:






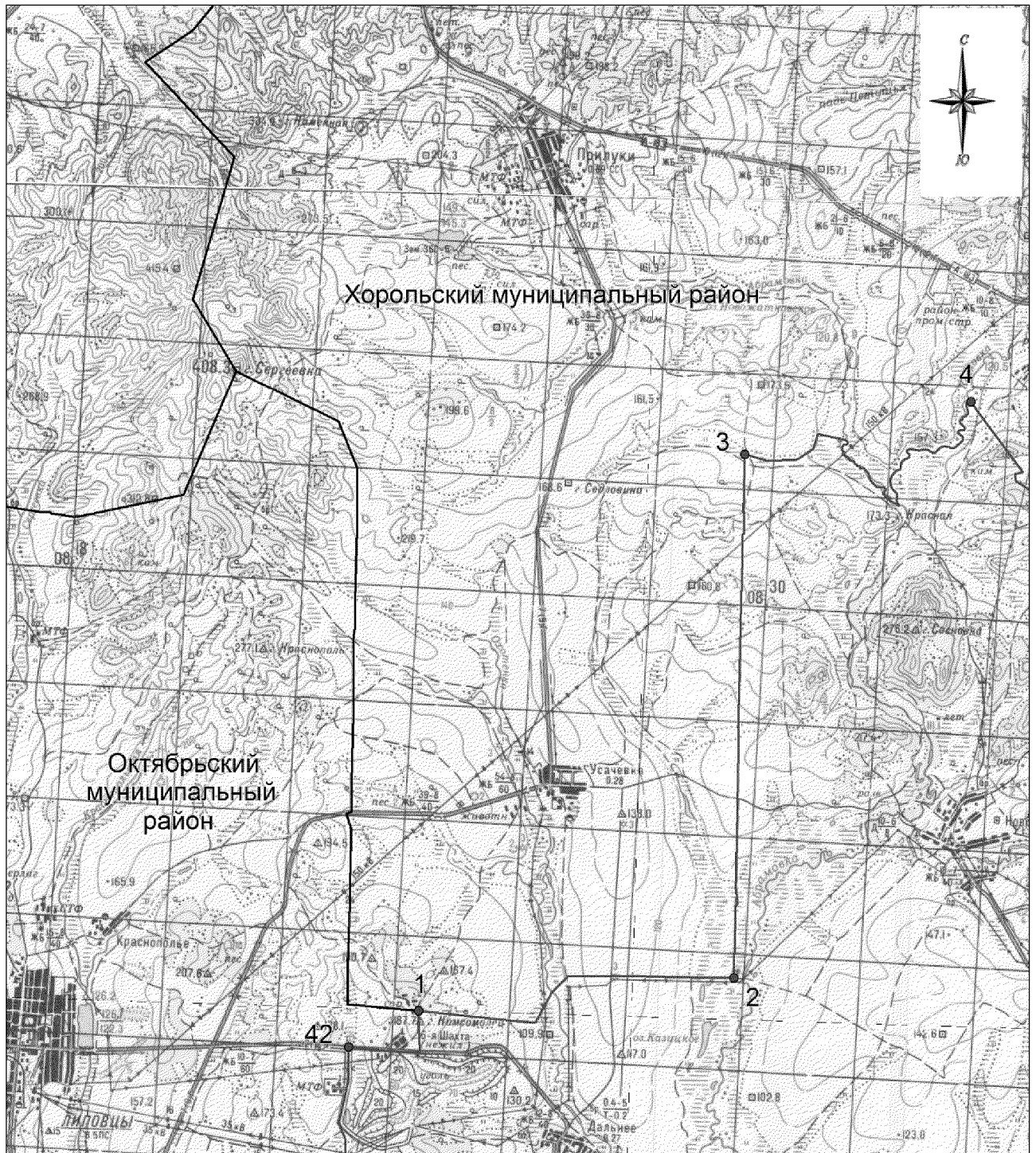
-  - границы Михайловского муниципального района
-  - характерная точка границ Михайловского муниципального района
-  - номер характерной точки границ Михайловского муниципального района
-  - номер выносного листа
-  - граница стыка смежных муниципальных образований

Схема границ Михайловского муниципального района

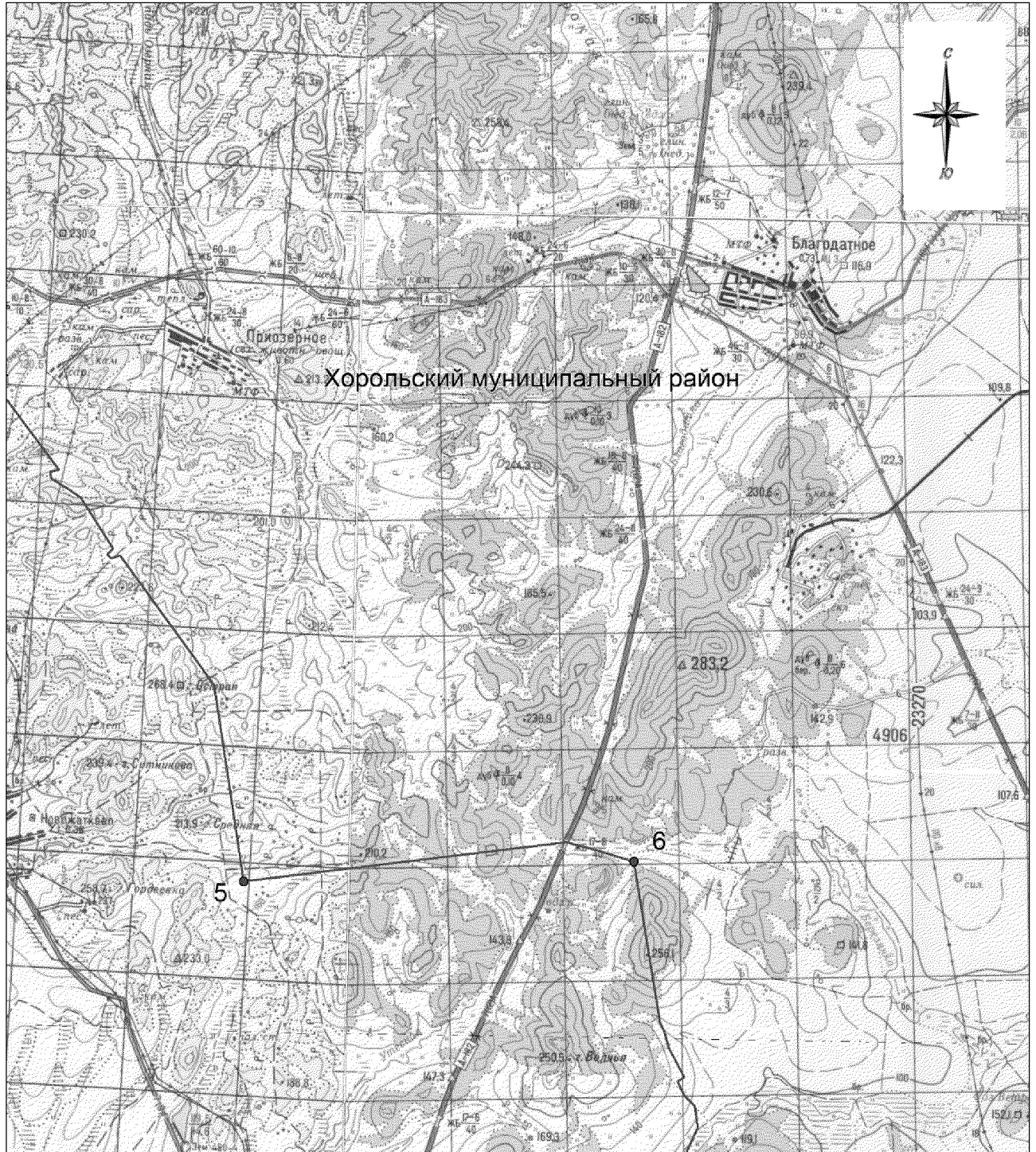


М 1:100000

Условные обозначения:

- - границы Михайловского муниципального района
- - характерная точка границ Михайловского муниципального района
- 1 - номер характерной точки границ Михайловского муниципального района
- Лист 1 - номер выносного листа
- - граница стыка смежных муниципальных образований

Схема границ Михайловского муниципального района



М 1:100000

Условные обозначения:

- - границы Михайловского муниципального района
- - характерная точка границ Михайловского муниципального района
- 1 - номер характерной точки границ Михайловского муниципального района
- Лист 1 - номер выносного листа
- - граница стыка смежных муниципальных образований

Схема границ Михайловского муниципального района

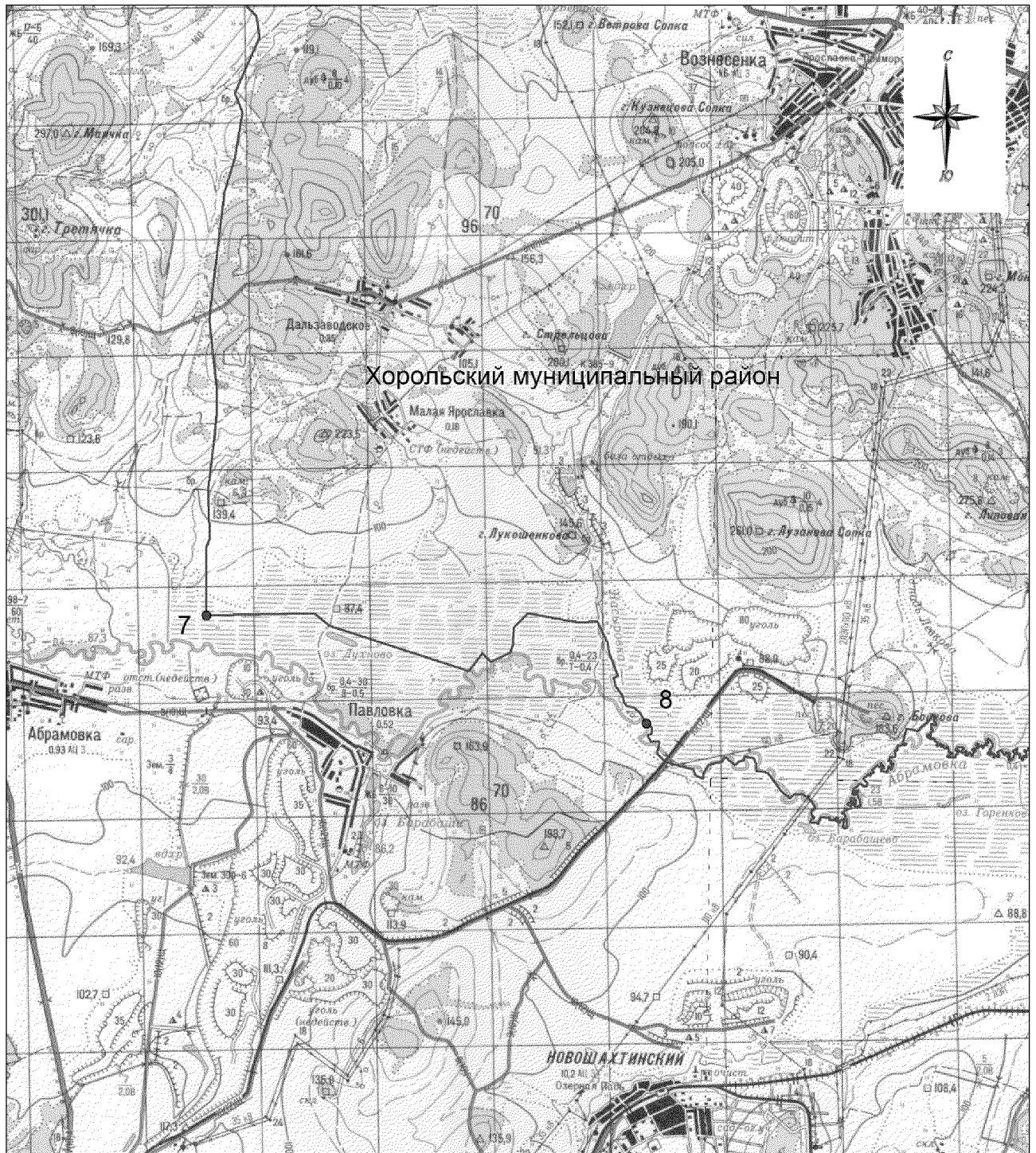


М 1:100000

Условные обозначения:

- - границы Михайловского муниципального района
- - характерная точка границ Михайловского муниципального района
- 1 - номер характерной точки границ Михайловского муниципального района
- Лист 1 - номер выносного листа
- - граница стыка смежных муниципальных образований

Схема границ Михайловского муниципального района

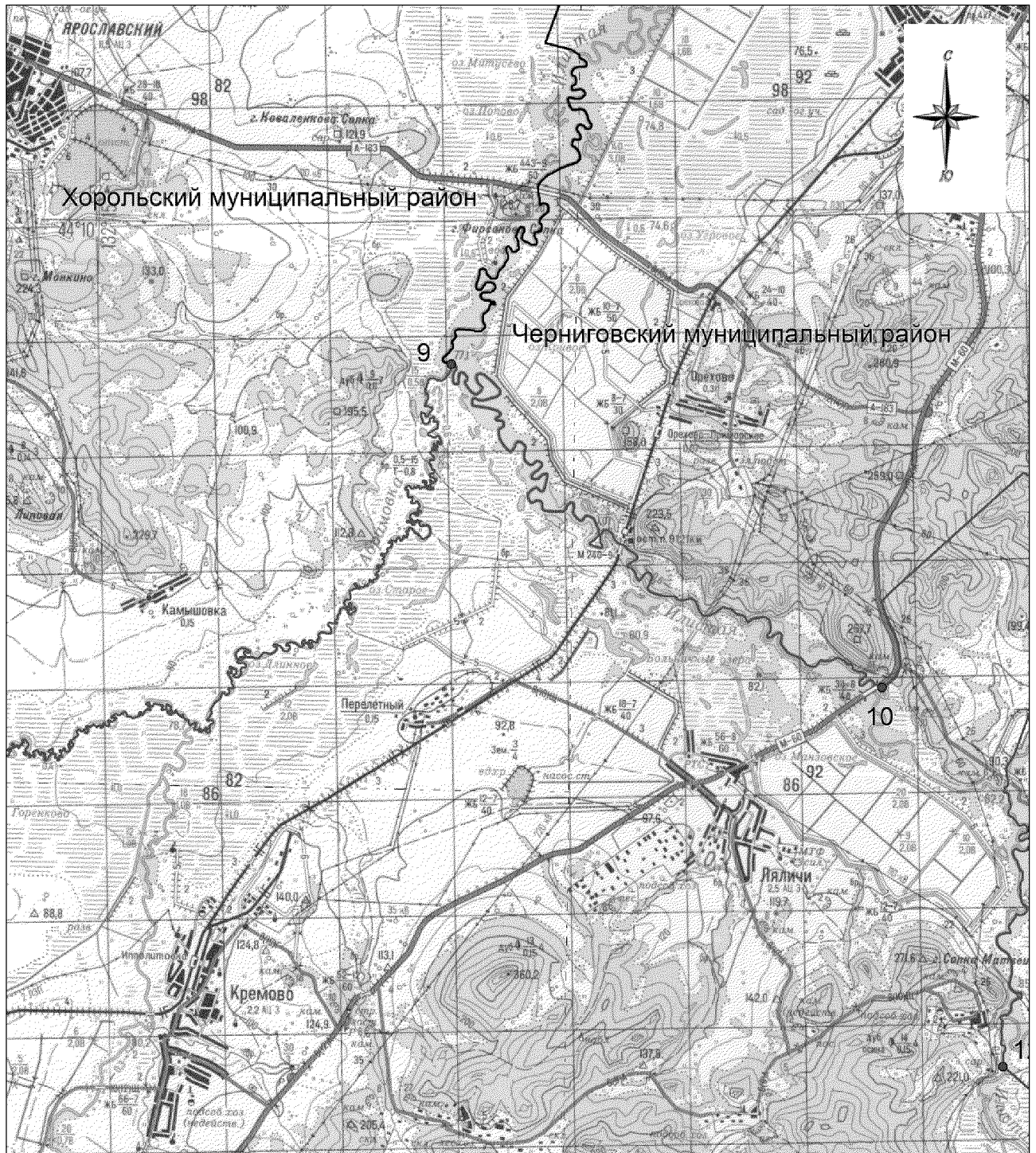


М 1:100000

Условные обозначения:

- границы Михайловского муниципального района
- характерная точка границ Михайловского муниципального района
- 1 - номер характерной точки границ Михайловского муниципального района
- Лист 1 - номер выносного листа
- граница стыка смежных муниципальных образований

Схема границ Михайловского муниципального района



М 1:100000

Условные обозначения:

- границы Михайловского муниципального района
- характерная точка границ Михайловского муниципального района
- 1 - номер характерной точки границ Михайловского муниципального района
- Лист 1 - номер выносного листа
- граница стыка смежных муниципальных образований

Схема границ Михайловского муниципального района



М 1:100000

Условные обозначения:




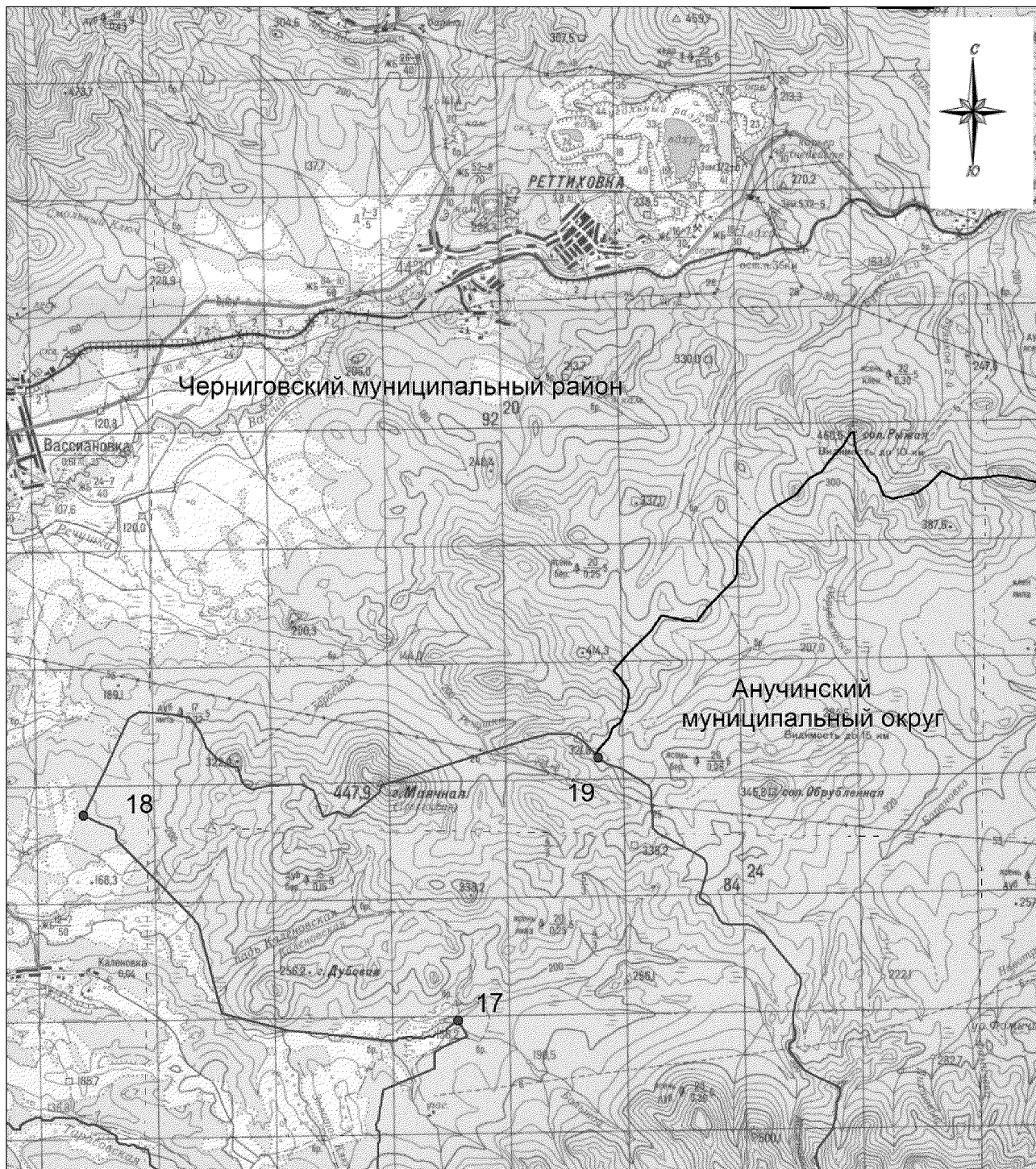
-  - границы Михайловского муниципального района
-  - характерная точка границ Михайловского муниципального района
- 1 - номер характерной точки границ Михайловского муниципального района
- Лист 1 - номер выносного листа
-  - граница стыка смежных муниципальных образований

Схема границ Михайловского муниципального района



М 1:100000

Условные обозначения:




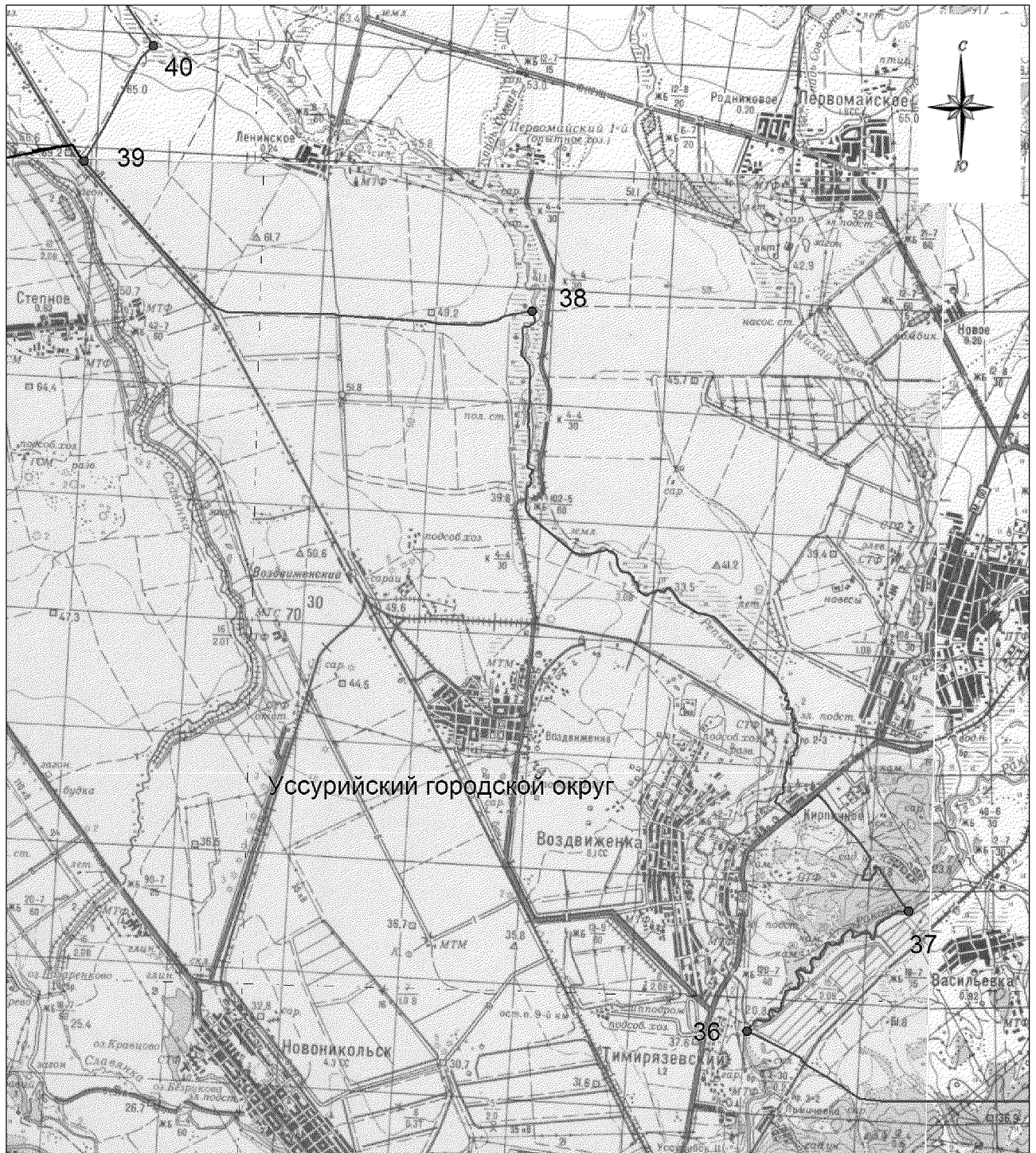
-  - границы Михайловского муниципального района
-  - характерная точка границ Михайловского муниципального района
- 1 - номер характерной точки границ Михайловского муниципального района
- Лист 1 - номер выносного листа
-  - граница стыка смежных муниципальных образований

Схема границ Михайловского муниципального района

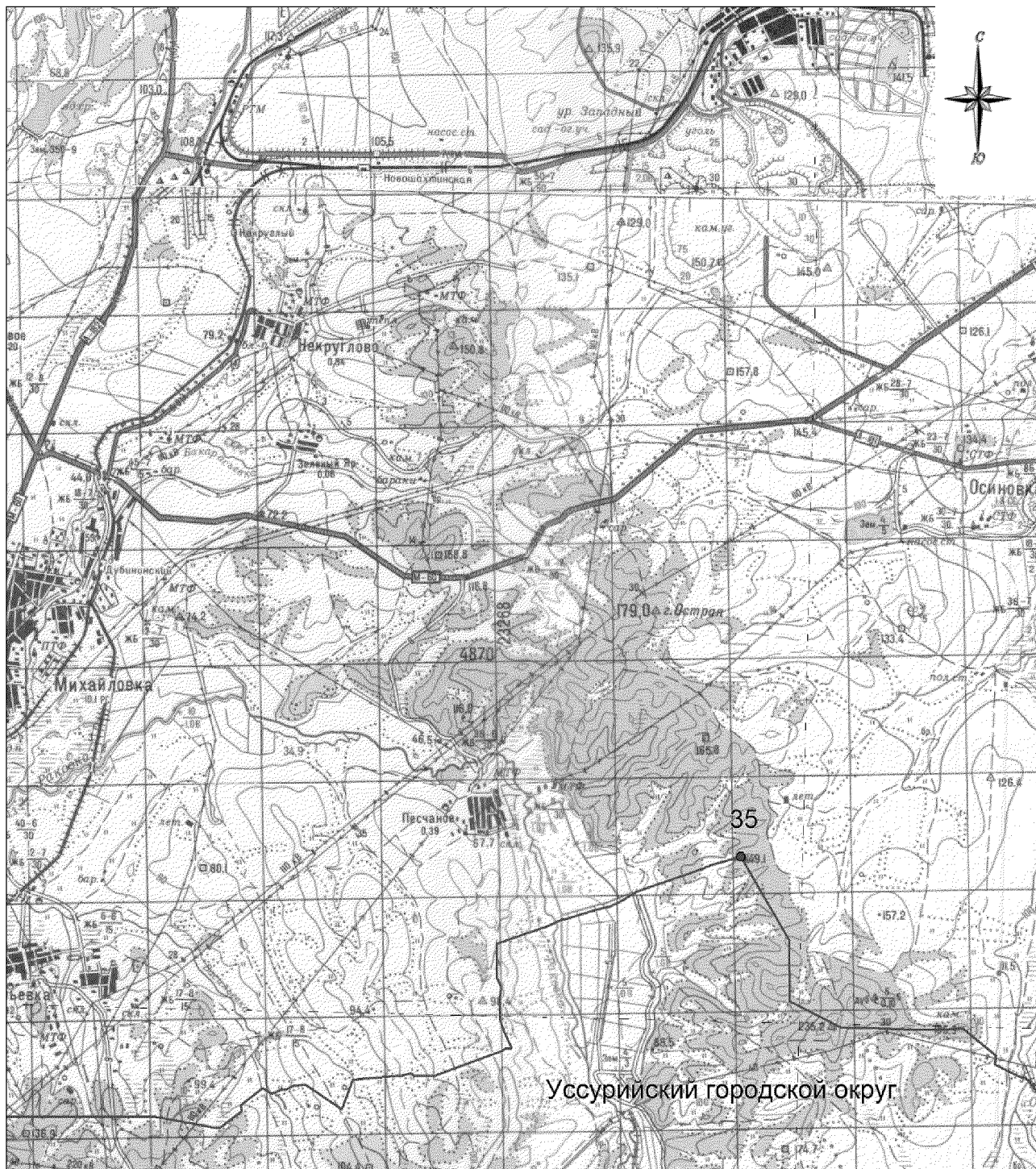


М 1:100000

Условные обозначения:

- - границы Михайловского муниципального района
- - характерная точка границ Михайловского муниципального района
- 1 - номер характерной точки границ Михайловского муниципального района
- Лист 1 - номер выносного листа
- - граница стыка смежных муниципальных образований

Схема границ Михайловского муниципального района



Уссурийский городской округ

М 1:100000

Условные обозначения:




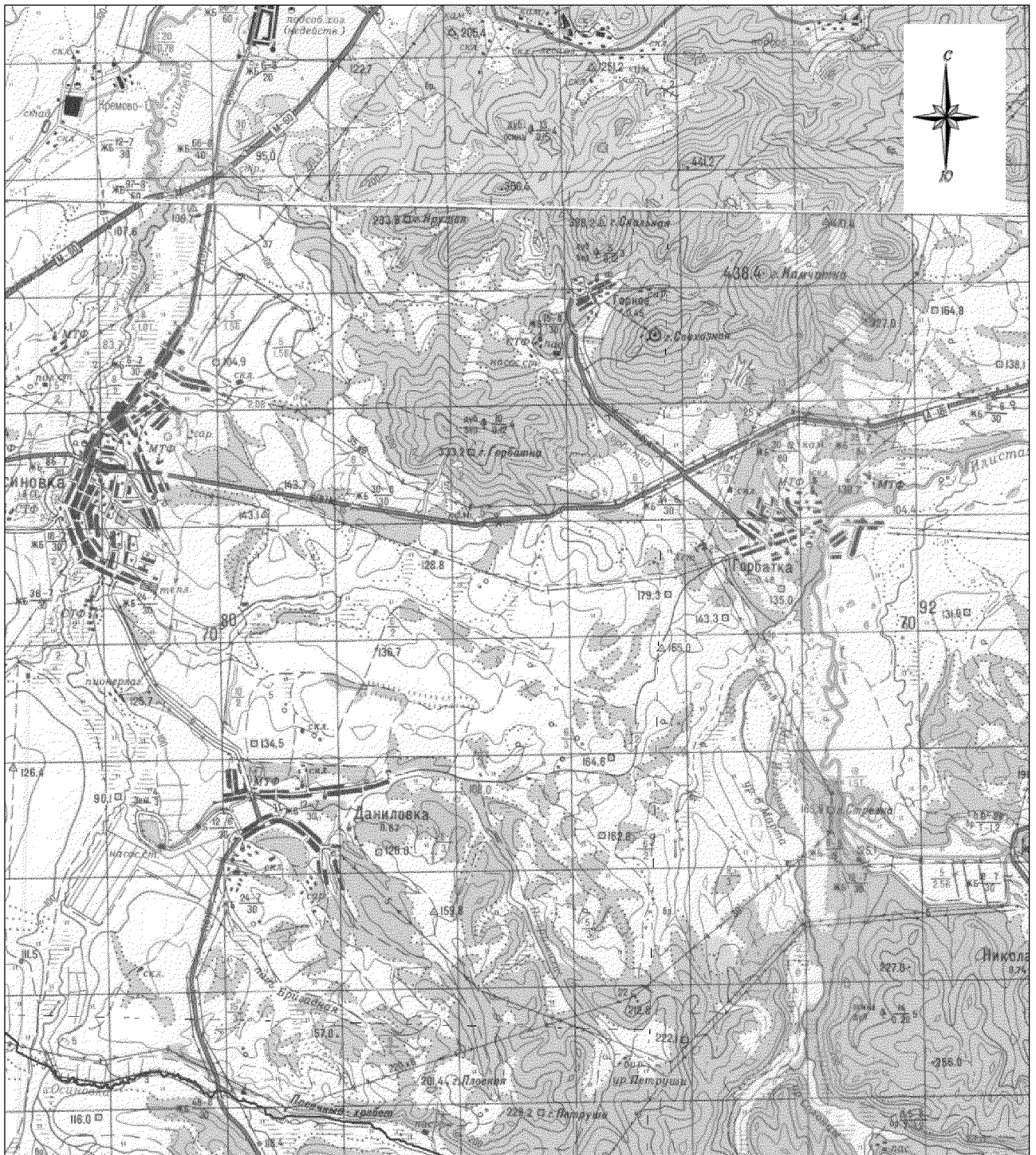
-  - границы Михайловского муниципального района
-  - характерная точка границ Михайловского муниципального района
- 1 - номер характерной точки границ Михайловского муниципального района
- Лист 1 - номер выносного листа
-  - граница стыка смежных муниципальных образований

Схема границ Михайловского муниципального района

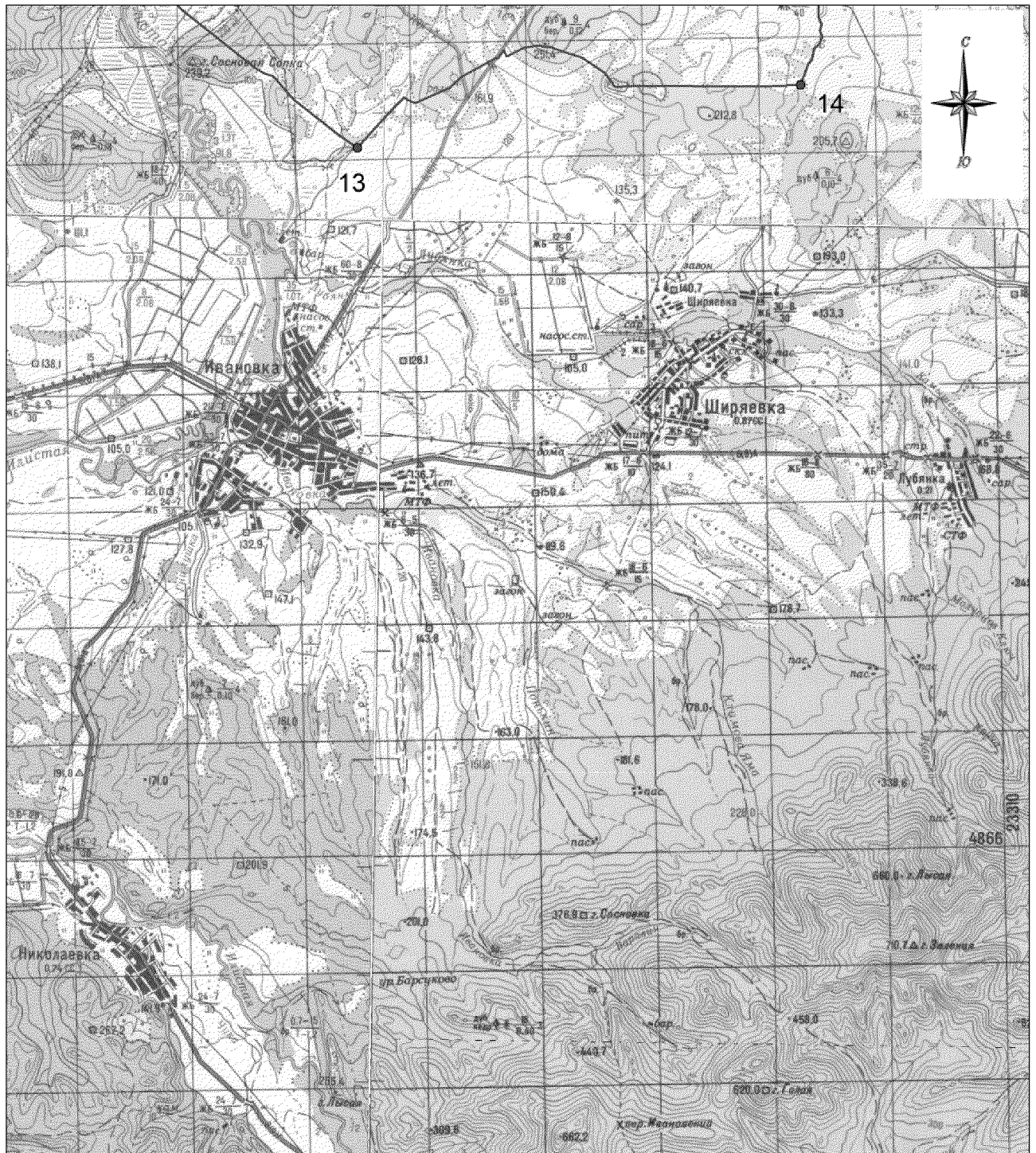


М 1:100000

Условные обозначения:

- границы Михайловского муниципального района
- характерная точка границ Михайловского муниципального района
- 1 - номер характерной точки границ Михайловского муниципального района
- Лист 1 - номер выносного листа
- граница стыка смежных муниципальных образований

Схема границ Михайловского муниципального района

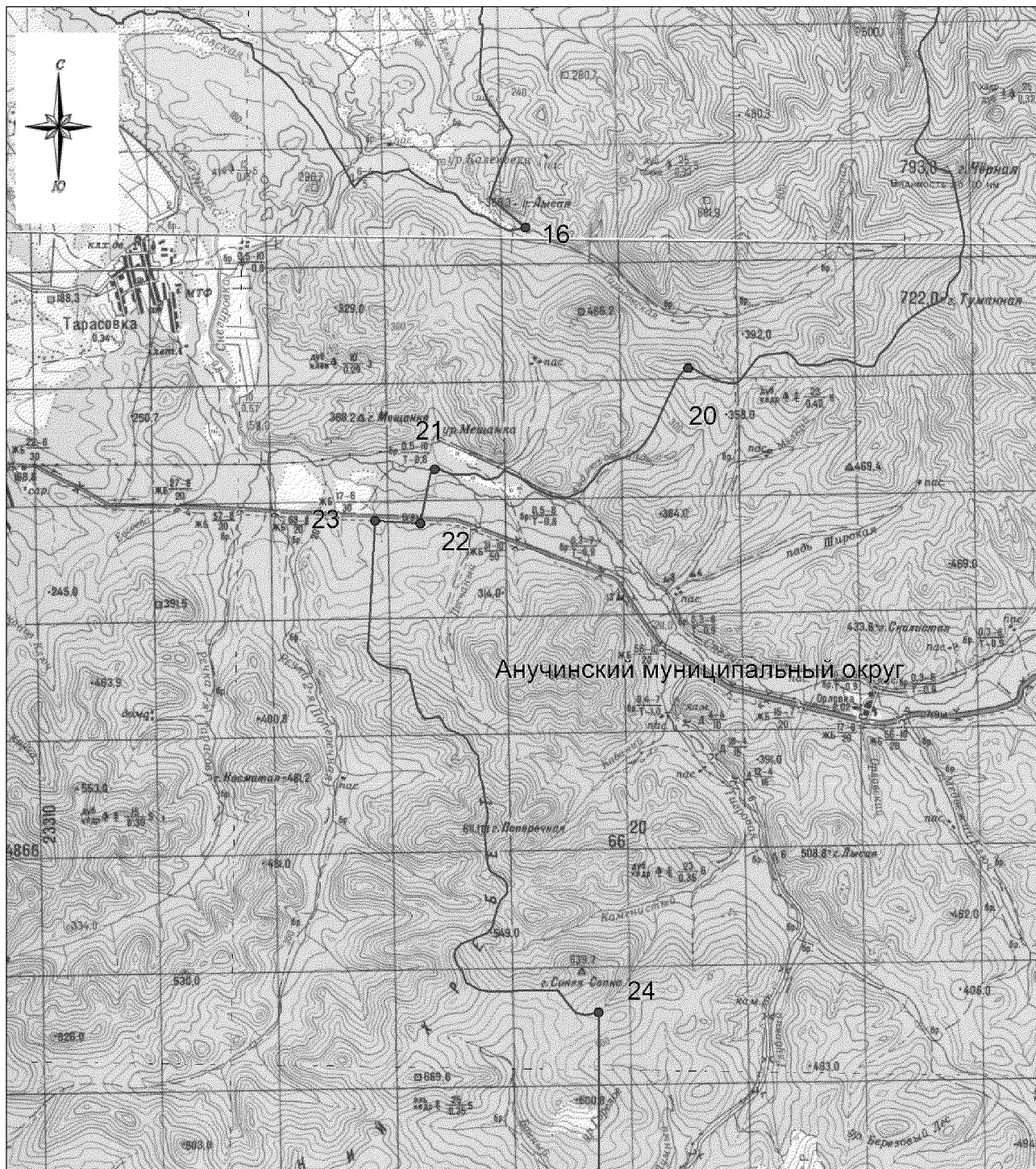


М 1:100000

Условные обозначения:

- - границы Михайловского муниципального района
- - характерная точка границ Михайловского муниципального района
- 1 - номер характерной точки границ Михайловского муниципального района
- Лист 1 - номер выносного листа
- - граница стыка смежных муниципальных образований

Схема границ Михайловского муниципального района

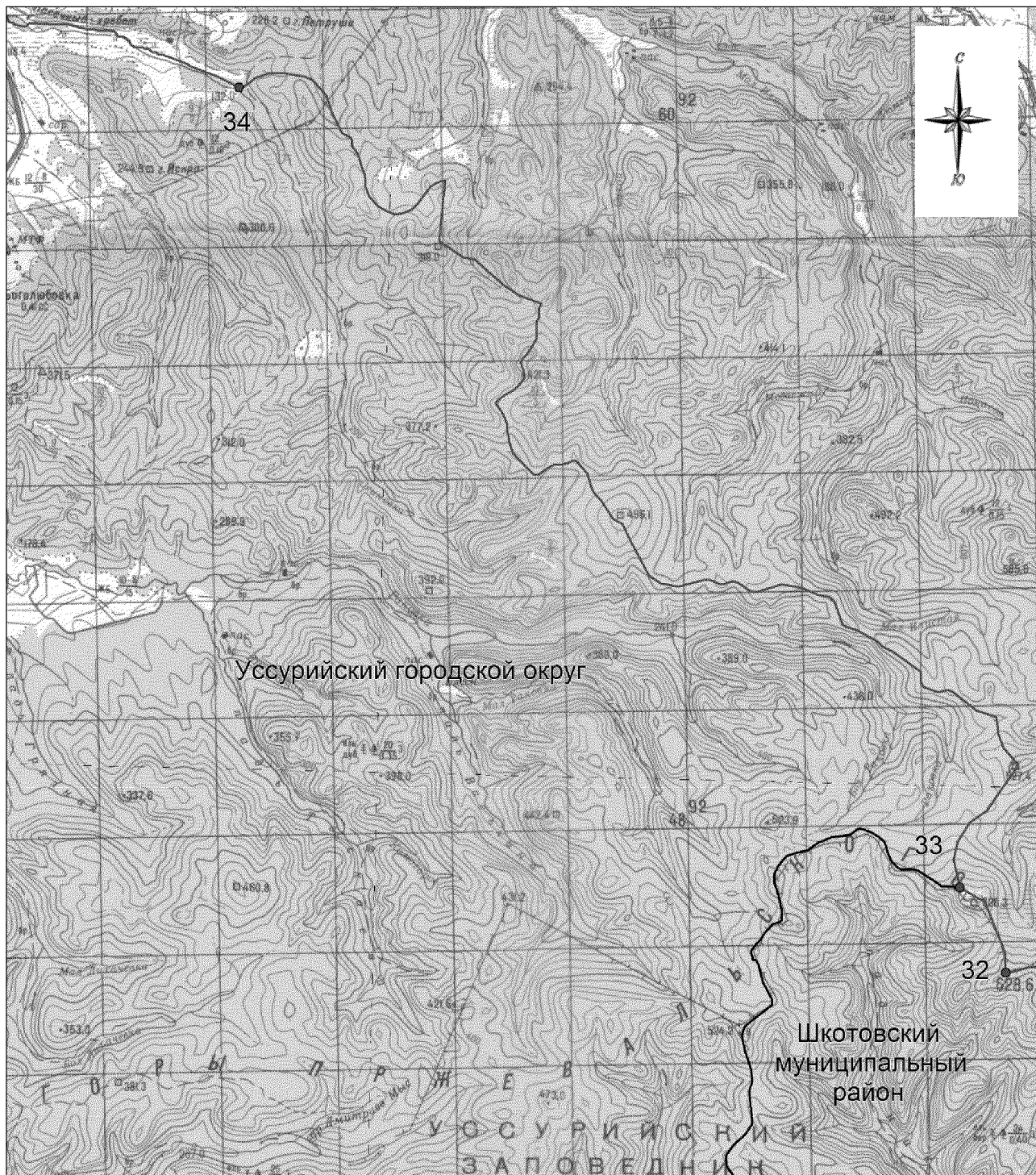


М 1:100000

Условные обозначения:

- - границы Михайловского муниципального района
- - характерная точка границ Михайловского муниципального района
- 1 - номер характерной точки границ Михайловского муниципального района
- Лист 1 - номер выносного листа
- - граница стыка смежных муниципальных образований

Схема границ Михайловского муниципального района



М 1:100000

Условные обозначения:





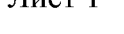
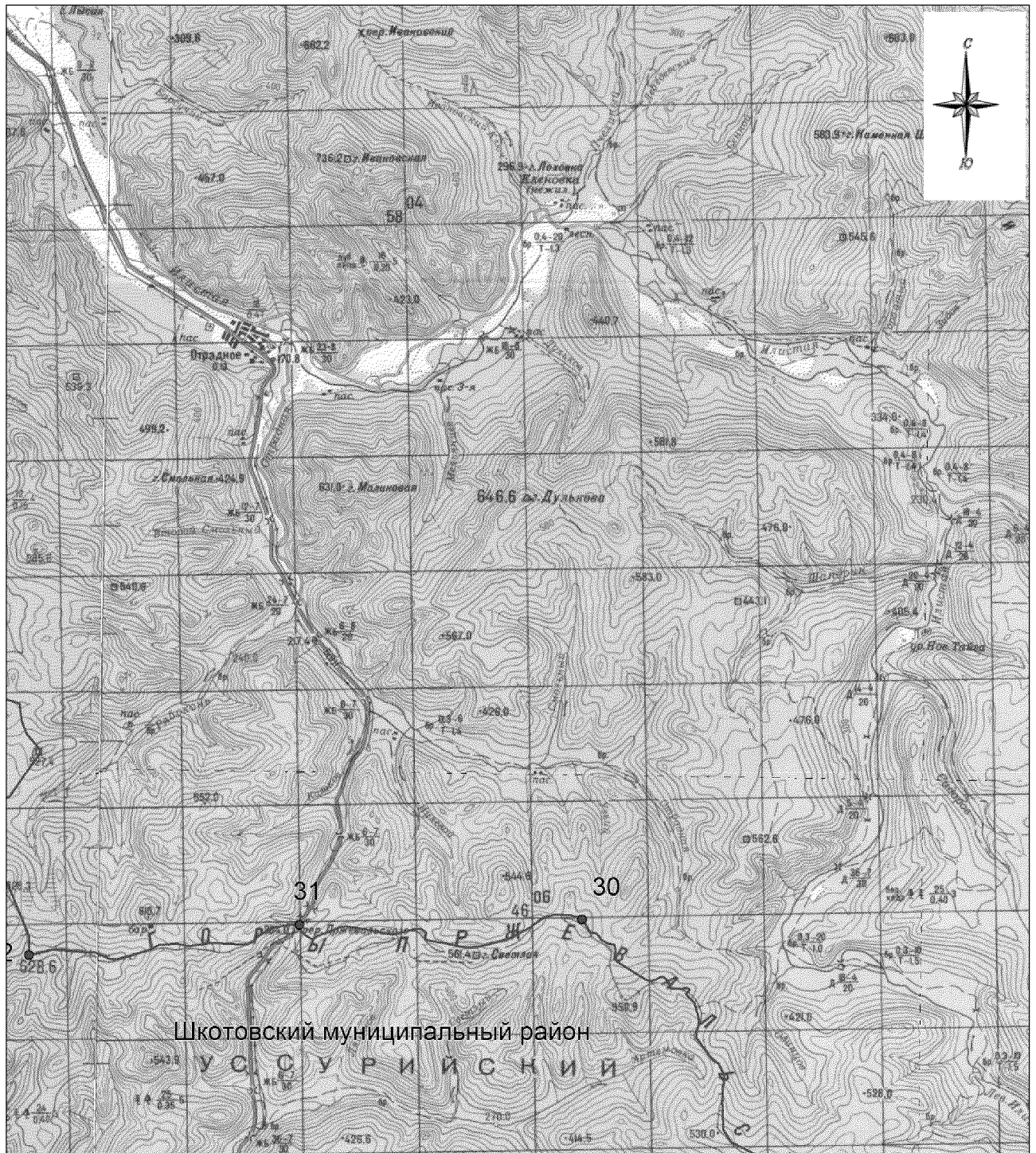
-  - границы Михайловского муниципального района
-  - характерная точка границ Михайловского муниципального района
-  - номер характерной точки границ Михайловского муниципального района
-  - номер выносного листа
-  - граница стыка смежных муниципальных образований

Схема границ Михайловского муниципального района



М 1:100000

Условные обозначения:




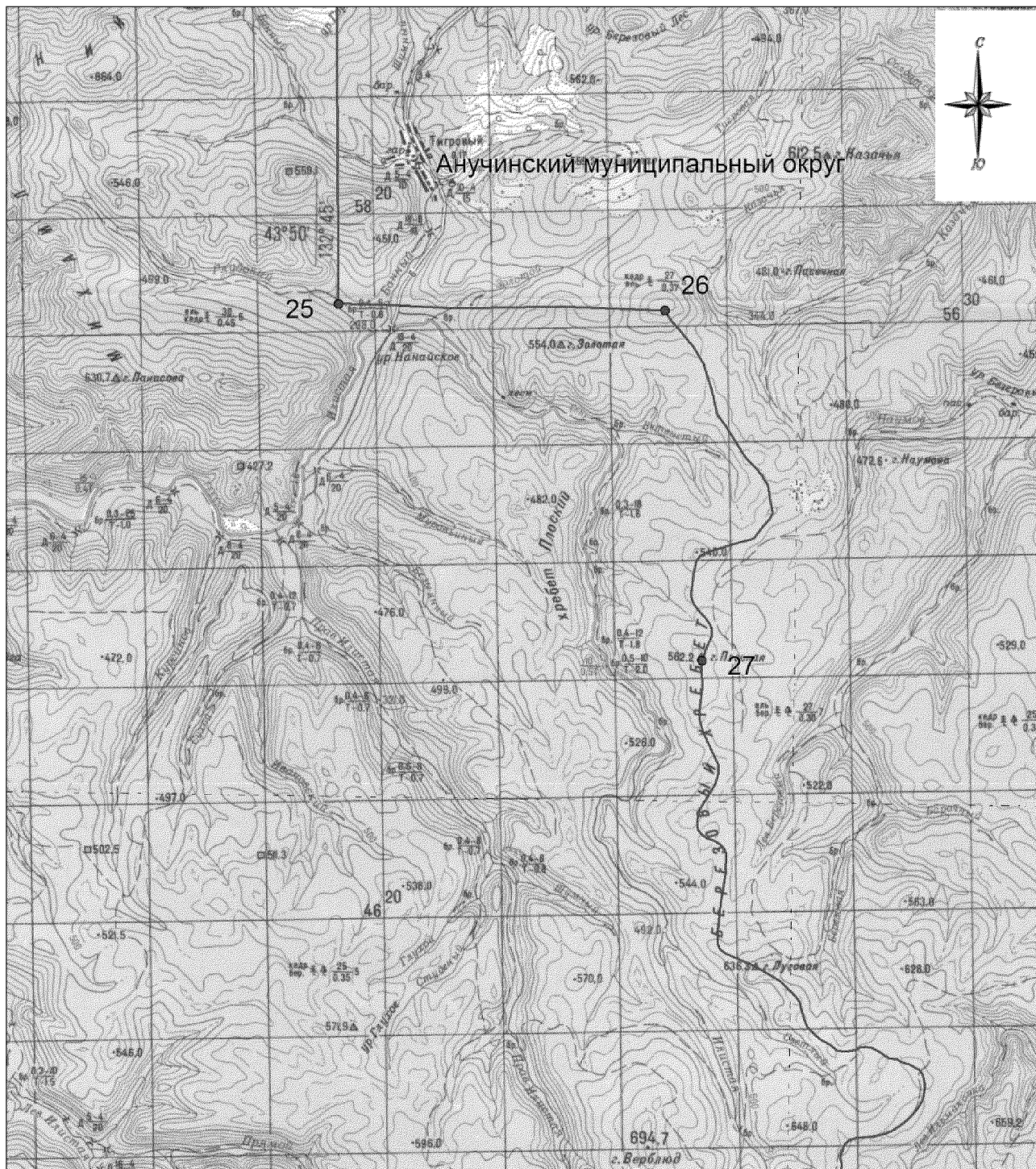
-  - границы Михайловского муниципального района
-  - характерная точка границ Михайловского муниципального района
- 1 - номер характерной точки границ Михайловского муниципального района
- Лист 1 - номер выносного листа
-  - граница стыка смежных муниципальных образований

Схема границ Михайловского муниципального района

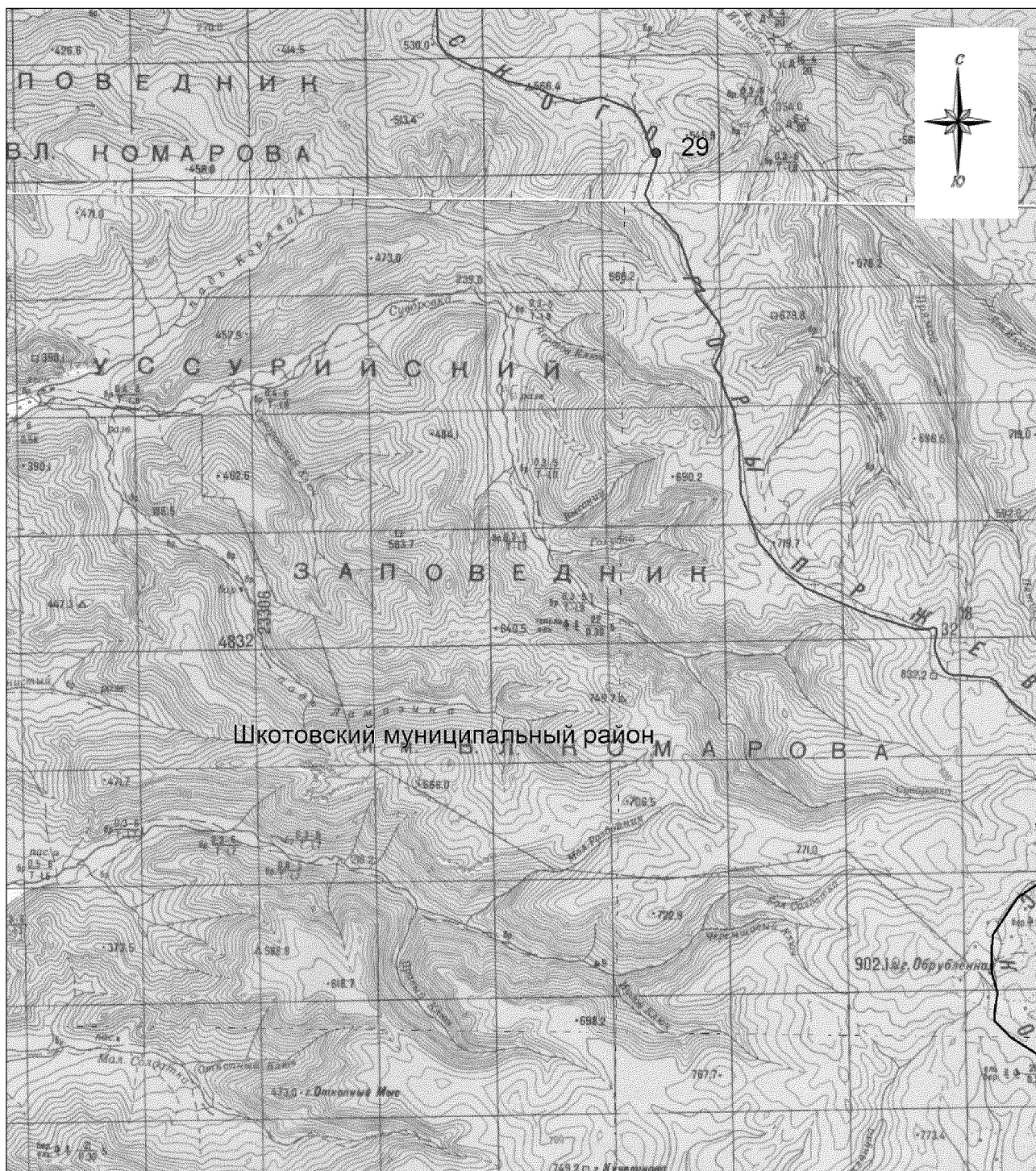


М 1:100000

Условные обозначения:

- - границы Михайловского муниципального района
- - характерная точка границ Михайловского муниципального района
- 1 - номер характерной точки границ Михайловского муниципального района
- Лист 1 - номер выносного листа
- - граница стыка смежных муниципальных образований

Схема границ Михайловского муниципального района



М 1:100000

Условные обозначения:




- границы Михайловского муниципального района
- характерная точка границ Михайловского муниципального района
- 1 - номер характерной точки границ Михайловского муниципального района
- Лист 1 - номер выносного листа
- граница стыка смежных муниципальных образований

Схема границ Михайловского муниципального района



М 1:100000

Условные обозначения:

-  - границы Михайловского муниципального района
-  - характерная точка границ Михайловского муниципального района
- 1 - номер характерной точки границ Михайловского муниципального района
- Лист 1 - номер выносного листа
-  - граница стыка смежных муниципальных образований

Приложение 3
к Закону
Приморского края
от 26.12.2019 № 693-КЗ

"Приложение 3
к Закону
Приморского края
от 06.08.2004 № 130-КЗ

Описание местоположения границ
Григорьевского сельского поселения Михайловского муниципального района

Номер точки	Координаты в системе координат МСК-25, зона 2		Координаты в системе координат WGS-84		Описание прохождения границ муниципального образования*
	X	Y	широта	долгота	
1	2	3	4	5	6
1	491655.12	2153048.54	44°17'40.10"	131°52'35.48"	Граница проходит в общем восточном направлении, сначала выгибаясь и повторяя контур заболоченного участка местности, до точки, расположенной на середине русла реки Абрамовка, далее - по середине русла реки Абрамовка вниз по течению по северной границе земельного участка с кадастровым номером 25:09:320101:90, затем - по середине русла реки Козловка вверх по течению по южной границе земельного участка с кадастровым номером 25:21:000000:3766 до точки, расположенной на середине русла реки Козловка, к северо-востоку от высоты с отметкой 157,3 В общем юго-восточном направлении граница идет по юго-западным границам земельных участков с кадастровыми номерами 25:21:010101:1034, 25:21:010101:753 (контур 1), 25:21:010101:753 (контур 4), через точку, расположенную к востоку от высоты с отметкой 268,4 - вершина горы Острая, до точки,
2	492552.46	2156945.36	44°18'11.95"	131°55'30.29"	
3	484248.13	2161020.43	44°13'45.87"	131°58'41.98"	

					расположенной к юго-востоку от высоты с отметкой 213,9 - вершина горы Средняя
4	484591.09	2167742.24	44°14'01.48"	132°03'44.42"	В общем восточном направлении граница проходит по прямой, пересекая автомобильную дорогу А-182 Михайловка - Турий Рог в районе автомобильного моста, до точки, расположенной к юго-востоку от автомобильного моста по дороге А-182 Михайловка - Турий Рог
5	470062.48	2167930.58	44°06'11.09"	132°04'06.02"	В общем южном направлении граница идет по ломаной линии, через вершину с отметкой 256,1, далее - по восточным границам земельных участков с кадастровыми номерами 25:09:320101:260, 25:09:320101:258, 25:09:320101:269, пересекая ручей в пади Казачья и грунтовую дорогу Григорьевка - Ярославский, по восточным границам земельных участков с кадастровыми номерами 25:09:320101:223, 25:09:320101:274, по западной границе земельного участка с кадастровым номером 25:21:030101:2147 до точки, расположенной на юго-восточной оконечности данного земельного участка (стык границ Григорьевское сельское поселение - Новошахтинское городское поселение)
6	462850.65	2165337.22	44°02'15.83"	132°02'16.08"	В общем юго-западном направлении граница идет вдоль западных границ земельных участков с кадастровыми номерами 25:09:320601:1007, 25:09:320601:3, 25:09:320601:423, 25:09:320301:350, 25:09:320301:485 (стык границ Григорьевское сельское поселение - Новошахтинское городское поселение - Сунятсенское сельское поселение)
7	463018.63	2155331.60	44°02'14.42"	131°54'46.74"	В общем западном направлении граница проходит по прямой вдоль северных границ земельных участков с кадастровыми номерами 25:09:000000:2325, 25:09:320401:253, 25:09:320401:252, 25:09:000000:2112, 25:09:320401:246. Затем - вдоль южной границы земельного участка с кадастровым номером 25:09:000000:117, пересекая реку Михайловка, до точки,

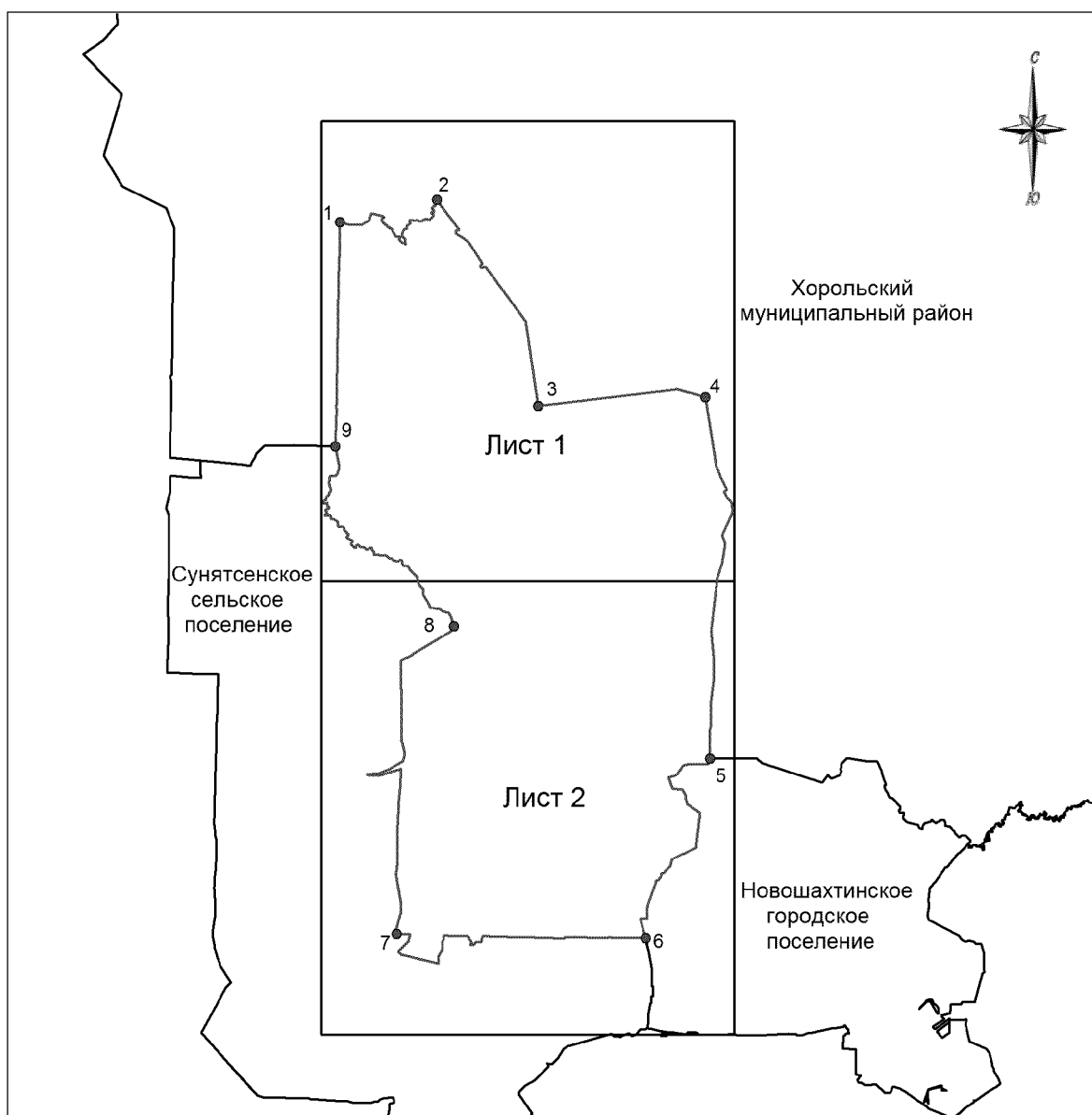
					расположенной в пади Клиновская
8	475377.30	2157622.60	44°08'56.25"	131°56'17.60"	В общем северо-восточном направлении граница идет вдоль западной границы земельного участка с кадастровым номером 25:09:000000:117, затем - вдоль грунтовой дороги до земельного участка с кадастровым номером 25:09:320301:64, проходит вдоль восточной границы данного земельного участка. Далее огибает земельный участок с кадастровым номером 25:09:320301:382, идет вдоль западной границы земельного участка с кадастровым номером 25:09:320301:23, проходит по грунтовой дороге до точки, расположенной вблизи реки Абрамовка
9	482629.69	2152861.19	44°12'47.71"	131°52'36.16"	В общем северо-западном направлении граница идет по западной границе земельного участка с кадастровым номером 25:09:320201:142, затем - вдоль русла реки Абрамовка до точки, расположенной вблизи пересечения реки Абрамовка и грунтовой дороги (стык границ Григорьевское сельское поселение - Сунятсенское сельское поселение - Хорольский муниципальный район)
1	491655.12	2153048.53	44°17'40.10"	131°52'35.48"	В общем северном направлении граница проходит по прямой до точки, расположенной на северной оконечности земельного участка с кадастровым номером 25:09:320101:90

*При описании границ Григорьевского сельского поселения использовались карты масштаба 1:100000 следующих номенклатур: L-52-144 (состояние местности на 1987 год, издание 1989 года), L-53-133 (состояние местности на 2001 год, издание 2008 года) и сведения, внесенные в Единый государственный реестр недвижимости по состоянию на 11 ноября 2019 года."

Приложение 4
к Закону
Приморского края
от 26.12.2019 № 693-КЗ

"Приложение 4
к Закону
Приморского края
от 06.08.2004 № 130-КЗ

Общая схема границ Григорьевского сельского поселения
Михайловского муниципального района

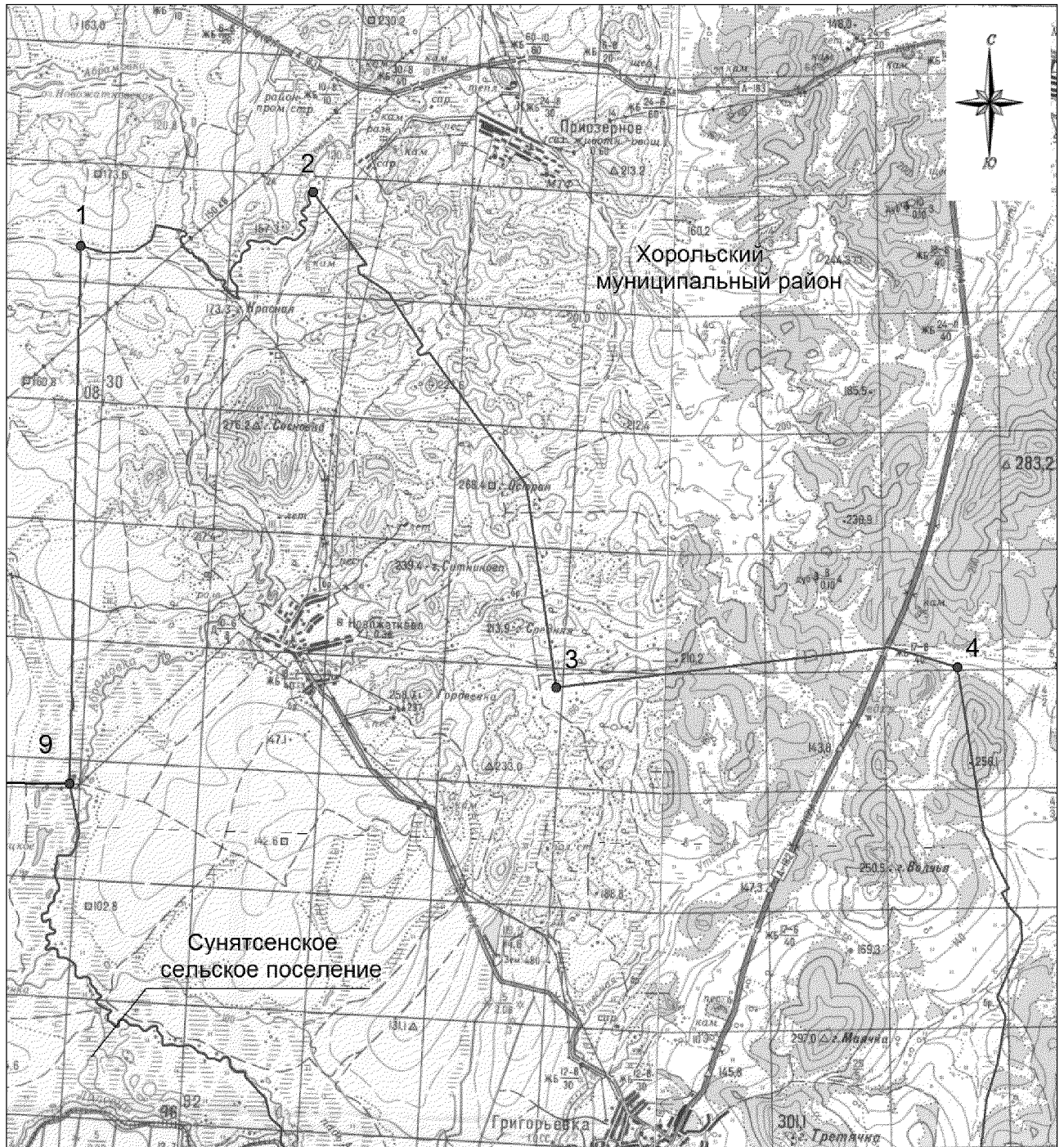


М 1:250000

Условные обозначения:

- - границы Григорьевского сельского поселения
- - характерная точка границ Григорьевского сельского поселения
- 1 - номер характерной точки границ Григорьевского сельского поселения
- Лист 1 - номер выносного листа
- - граница стыка смежных муниципальных образований

Схема границ Григорьевского сельского поселения Михайловского муниципального района

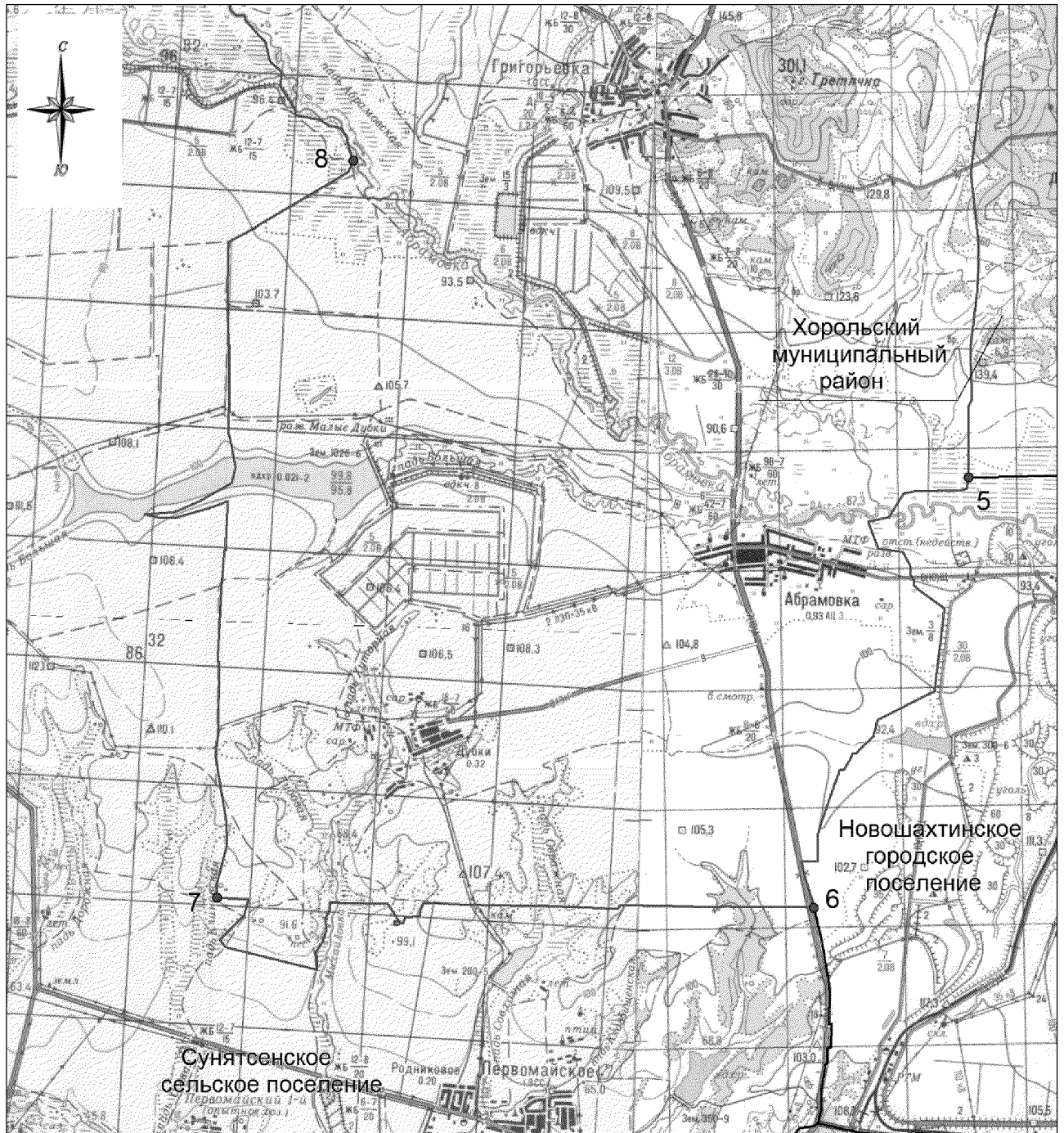


М 1:100000

Условные обозначения:

- - границы Григорьевского сельского поселения
- - характерная точка границ Григорьевского сельского поселения
- 1 - номер характерной точки границ Григорьевского сельского поселения
- Лист 1 - номер выносного листа
- - граница стыка смежных муниципальных образований

Схема границ Григорьевского сельского поселения Михайловского муниципального района



М 1:100000

Условные обозначения:

- - границы Григорьевского сельского поселения
- - характерная точка границ Григорьевского сельского поселения
- 1 - номер характерной точки границ Григорьевского сельского поселения
- Лист 1 - номер выносного листа
- - граница стыка смежных муниципальных образований

Приложение 5
к Закону
Приморского края
от 26.12.2019 № 693-КЗ

"Приложение 5
к Закону
Приморского края
от 06.08.2004 № 130-КЗ

Описание местоположения границ
Ивановского сельского поселения Михайловского муниципального района

Номер точки	Координаты в системе координат МСК-25, зона 2		Координаты в системе координат WGS-84		Описание прохождения границ муниципального образования*
	X	Y	широта	долгота	
1	2	3	4	5	6
1	463314.71	2210334.29	44°02'55.60"	132°35'56.26"	<p>Граница проходит от точки, расположенной на реке Илистая (стык границ Кремовское сельское поселение - Ивановское сельское поселение), в общем юго-восточном направлении по северо-восточным границам земельных участков с кадастровыми номерами 25:09:321201:287, 25:09:000000:2662, пересекая линию электропередачи (ЛЭП 220 кВ), восточнее горы Сосновая Сопка с отметкой 239,2, по северной границе земельного участка с кадастровым номером 25:09:321201:312, по юго-западной границе земельного участка с кадастровым номером 25:22:250001:3296</p> <p>В общем восточном направлении граница идет по восточным границам земельных участков с кадастровыми номерами 25:22:250001:3296, 25:22:250001:2266, затем - по южной границе земельного участка с кадастровым номером 25:22:000000:6428, далее - в западном направлении до точки, расположенной у истока</p>
2	454231.38	2216886.30	44°01'55.12"	132°40'17.94"	
3	454231.38	2216886.30	43°58'04.12"	132°40'55.66"	

1	2	3	4	5	6
					притока реки Снегуровка
					В общем северном направлении граница проходит по притоку реки Снегуровка
4	444200.24	2201782.64	43°52'32.49"	132°29'44.90"	В общем юго-восточном направлении граница идет по восточным границам земельного участка с кадастровым номером 25:09:000000:2209 по течению реки Тарасовская
5	435741.18	2216626.24	43°48'05.02"	132°40'54.38"	В общем южном направлении граница проходит по западной границе земельного участка с кадастровым номером 25:22:250001:2266, затем - по восточной границе земельного участка с кадастровым номером 25:09:321301:184
6	432803.25	2205303.09	43°46'24.95"	132°32'29.80"	Далее граница идет по южным границам земельных участков с кадастровыми номерами 25:09:321301:184, 25:09:000000:2209 до автомобильной дороги Ширяевка - Нововарваровка, вдоль автомобильной дороги, затем - на юг до высоты с отметкой 245,0, пересекая ручей Молчанов Ключ, русла рек (правые притоки реки Ивановка) Лубянка, Климова Яма, Понькин, Ивановка, пересекая урочище Барсуково
7	443405.01	2192844.68	43°52'02.26"	132°23'05.23"	В общем юго-восточном направлении граница идет западнее высоты с отметкой 309,8 по середине реки Илистая, вдоль северных границ земельных участков с кадастровыми номерами 25:09:321201:386, 25:09:321201:42, 25:09:321201:25, 25:09:321201:241, 25:09:321201:46, затем - снова по середине реки Илистая, пересекая ручьи (правые притоки реки Илистая) Ивановский Ключ, Пчелиный, Сенной. Затем - в юго-восточном направлении по кромке леса вдоль правого берега реки Илистая до точки, расположенной у подножья горы Панасова с отметкой 630,7
8	451914.53	2187653.12	43°56'35.11"	132°19'06.35"	Затем граница идет в общем юго-западном направлении по кромке леса вдоль левого берега реки Илистая, огибая с севера гору с отметкой 440,7, пересекая ручей Дульков, Мельянцева, до русла реки Отрадная, затем - на юг по середине русла реки Отрадная до точки, расположенной на

1	2	3	4	5	6
9	458144.53	2184784.61	43°59'55.31"	132°16'52.90"	автомобильной дороге
10	462288.19	2198230.92	44°02'16.67"	132°26'53.40"	<p>Далее в общем северо-западном направлении граница проходит вдоль автомобильной дороги, затем - по северо-восточной и северной границе земельного участка с кадастровым номером 25:09:000000:2221, затем - вдоль автомобильной дороги и западных границ земельных участков с кадастровыми номерами 25:09:321201:15, 25:09:321201:14, 25:09:321201:13, 25:09:321201:307, 25:09:321201:525, 25:09:321201:307, 25:09:321201:30, 25:09:321201:337, 25:09:321201:32, 25:09:321201:284, обходя с юга село Николаевка, затем - по южным границам земельного участка с кадастровым номером 25:09:321201:317, по юго-восточным границам земельного участка с кадастровым номером 25:09:321201:233, по восточным границам земельного участка с кадастровым номером 25:09:321201:252, вдоль реки Малая Илистая, пересекая ее и поворачивая на северо-запад вдоль урочища Солонцы, до точки стыка Осиновское сельское поселение - Ивановское сельское поселение</p> <p>В общем северо-западном направлении, пересекая линию связи, линии электропередачи (ЛЭП 220 кВ), безымянный приток реки Илистая, пересекая полевые дороги, по линии связи до пересечения полевой дороги и линии связи</p>
11	459299.99	2201973.57	44°00'41.71"	132°29'43.44"	<p>В общем северо-западном направлении граница идет по западной границе земельного участка с кадастровым номером 25:09:321101:24, пересекая автомобильную дорогу Осиновка - Рудная Пристань, линию электропередачи (ЛЭП 35 кВ), огибая с восточной стороны гору Горбатка с отметкой 333,2, по притоку реки Осиновка до точки, расположенной на полевой дороге</p>
12	460379.19	2209599.47	44°01'20.18"	132°35'25.06"	В общем северо-восточном направлении вдоль северных границ

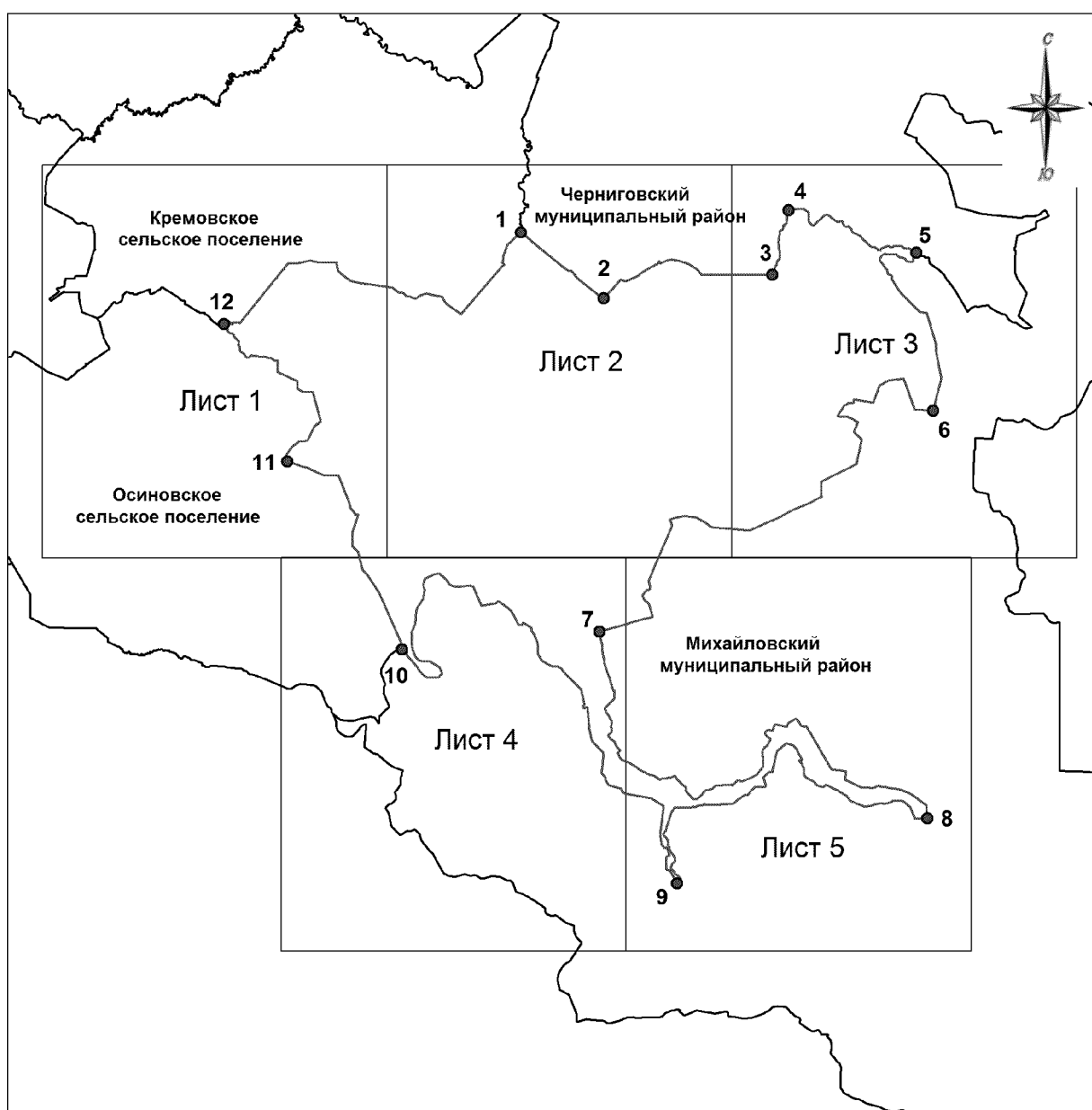
1	2	3	4	5	6
1	463314.71	2210334.29	44°02'55.60"	132°35'56.26"	земельных участков с кадастровыми номерами 25:09:321201:294, 25:09:000000:2416, по южной границе земельного участка с кадастровым номером 25:09:000000:2644 до точки, расположенной на середине реки Илестя

*При описании границ Ивановского сельского поселения использовались карты масштаба 1:100000 следующих номенклатур: К-53-1 (состояние местности на 1989 год, издание 1995 года), К-53-2 (состояние местности на 1989 год, издание 2005 года), L-53-133 (состояние местности на 2001 год, издание 2008 года), L-53-134 (состояние местности на 2001 год, издание 2008 года) и сведения, внесенные в Единый государственный реестр недвижимости по состоянию на 19 ноября 2019 года.".

Приложение 6
к Закону
Приморского края
от 26.12.2019 № 693-КЗ

"Приложение 6
к Закону
Приморского края
от 06.08.2004 № 130-КЗ

Общая схема границ Ивановского сельского поселения
Михайловского муниципального района

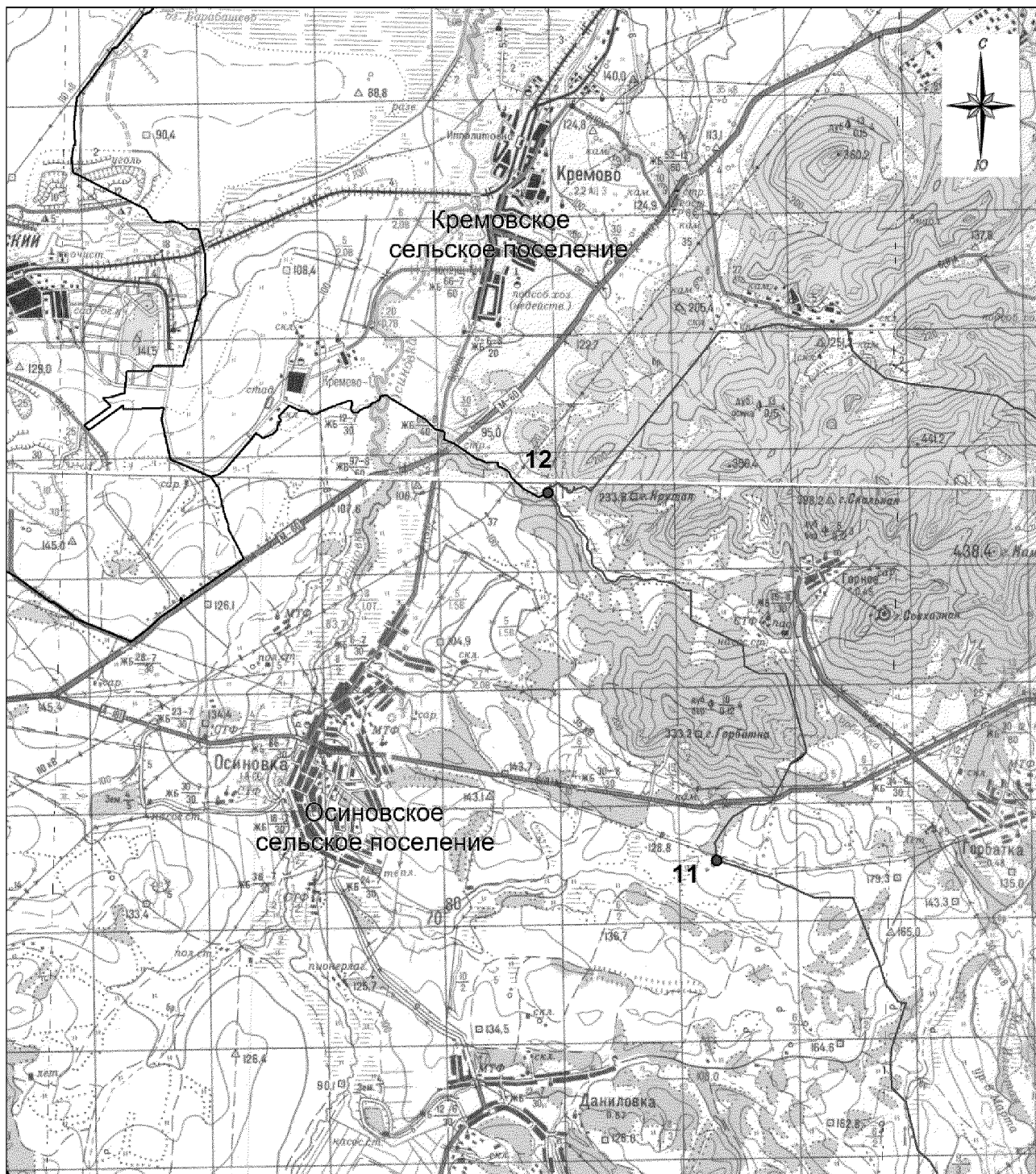


М 1:280000

Условные обозначения:

- - границы Ивановского сельского поселения
- - характерная точка границ Ивановского сельского поселения
- 1 - номер характерной точки границ Ивановского сельского поселения
- Лист 1 - номер выносного листа
- - граница стыка смежных муниципальных образований

Схема границ Ивановского сельского поселения
Михайловского муниципального района

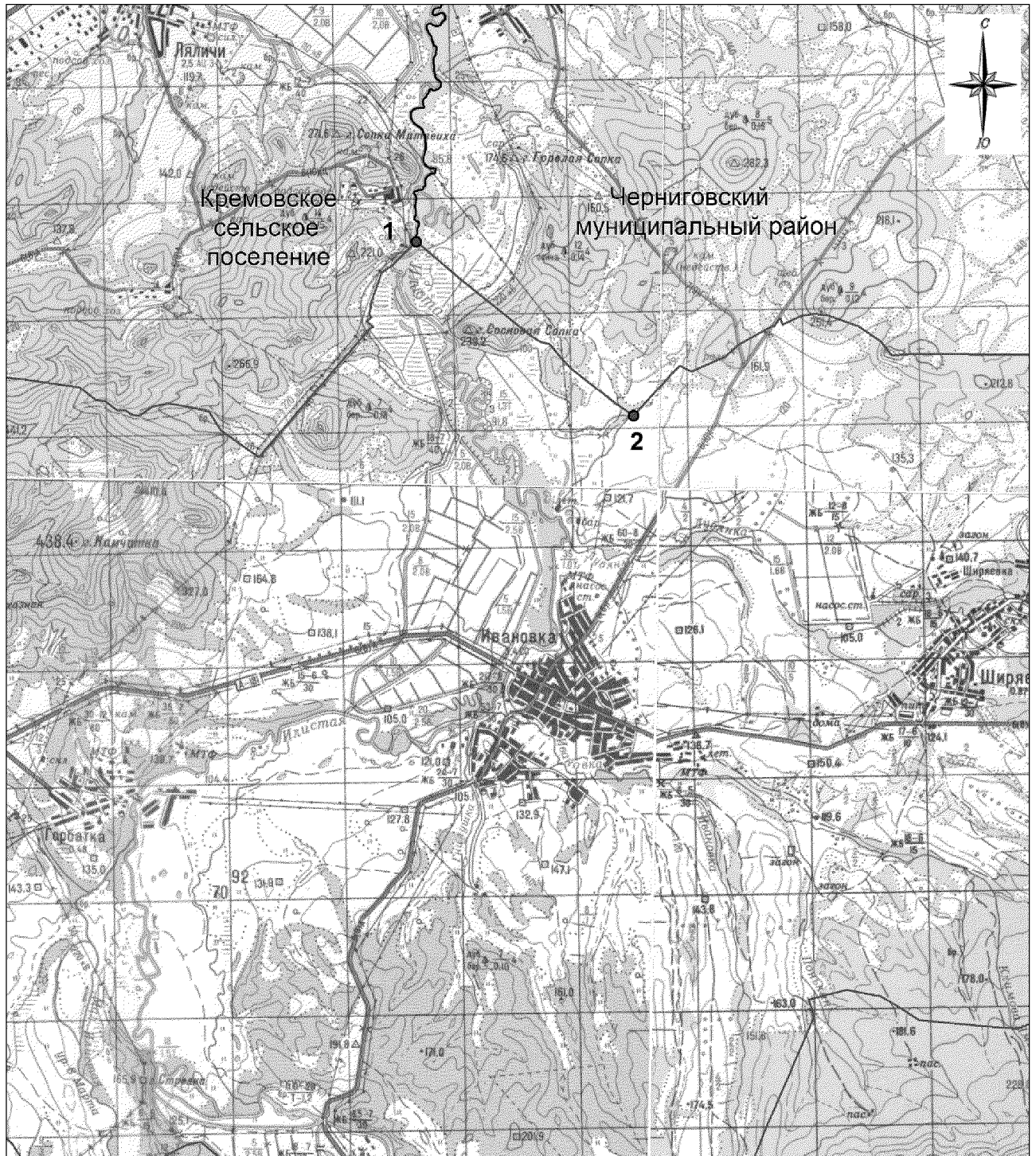


М 1:100000

Условные обозначения:

- границы Ивановского сельского поселения
- характерная точка границ Ивановского сельского поселения
- 1 - номер характерной точки границ Ивановского сельского поселения
- Лист 1 - номер выносного листа
- граница стыка смежных муниципальных образований

Схема границ Ивановского сельского поселения
Михайловского муниципального района



М 1:100000

Условные обозначения:




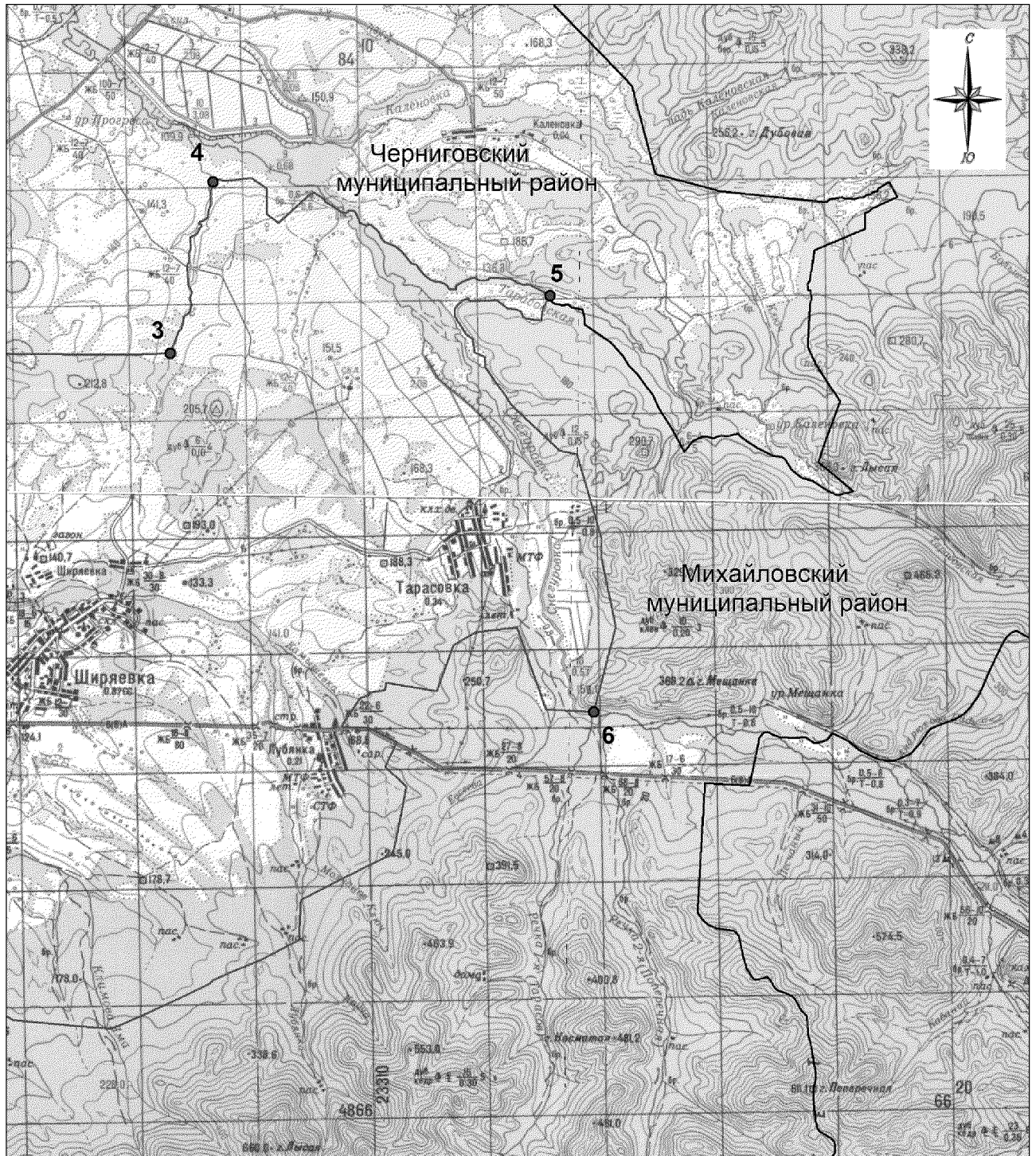
-  - границы Ивановского сельского поселения
-  - характерная точка границ Ивановского сельского поселения
- 1** - номер характерной точки границ Ивановского сельского поселения
- Лист 1 - номер выносного листа
-  - граница стыка смежных муниципальных образований

Схема границ Ивановского сельского поселения
Михайловского муниципального района

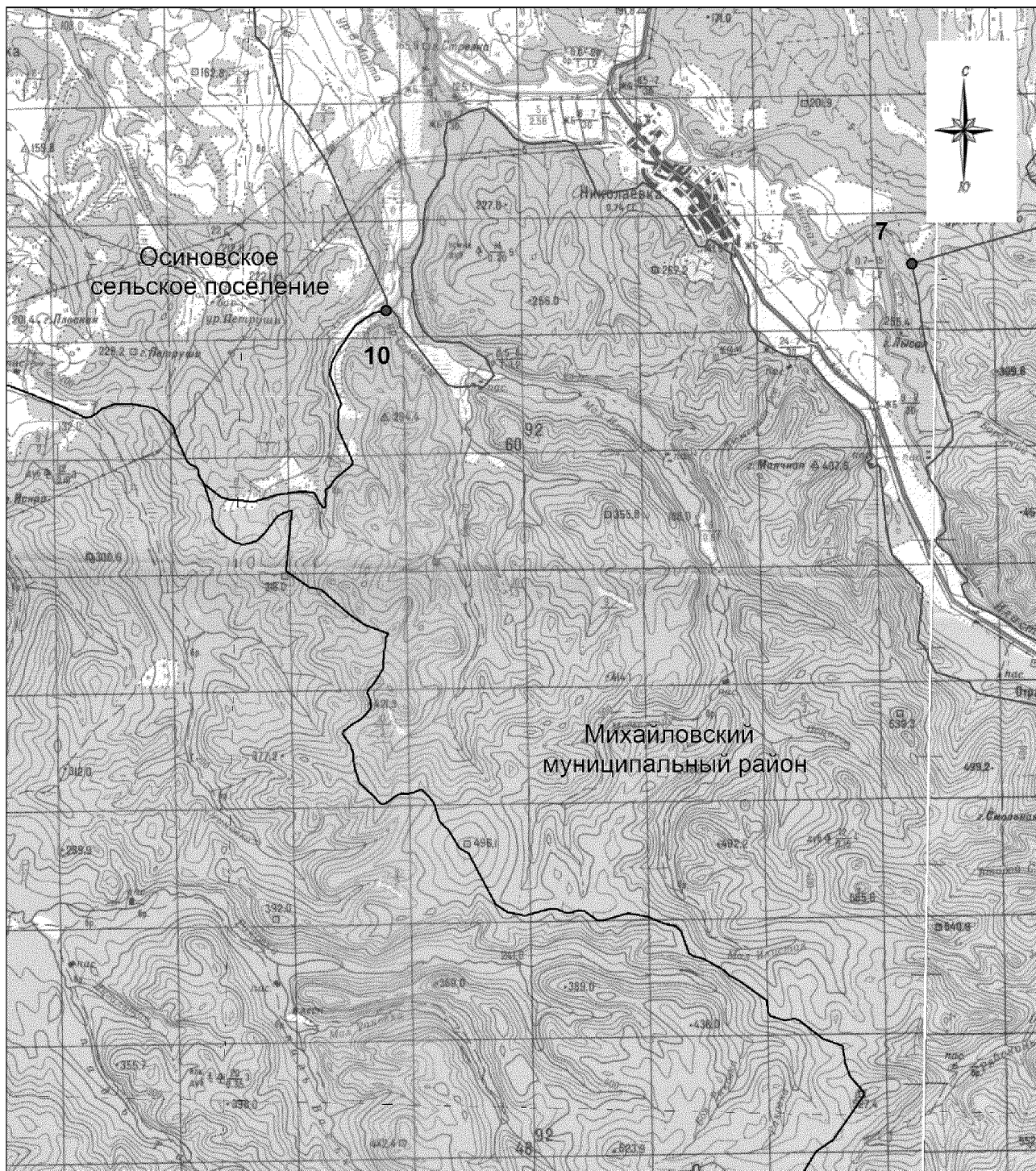


М 1:100000

Условные обозначения:

- границы Ивановского сельского поселения
- характерная точка границ Ивановского сельского поселения
- 1 - номер характерной точки границ Ивановского сельского поселения
- Лист 1 - номер выносного листа
- граница стыка смежных муниципальных образований

Схема границ Ивановского сельского поселения
Михайловского муниципального района

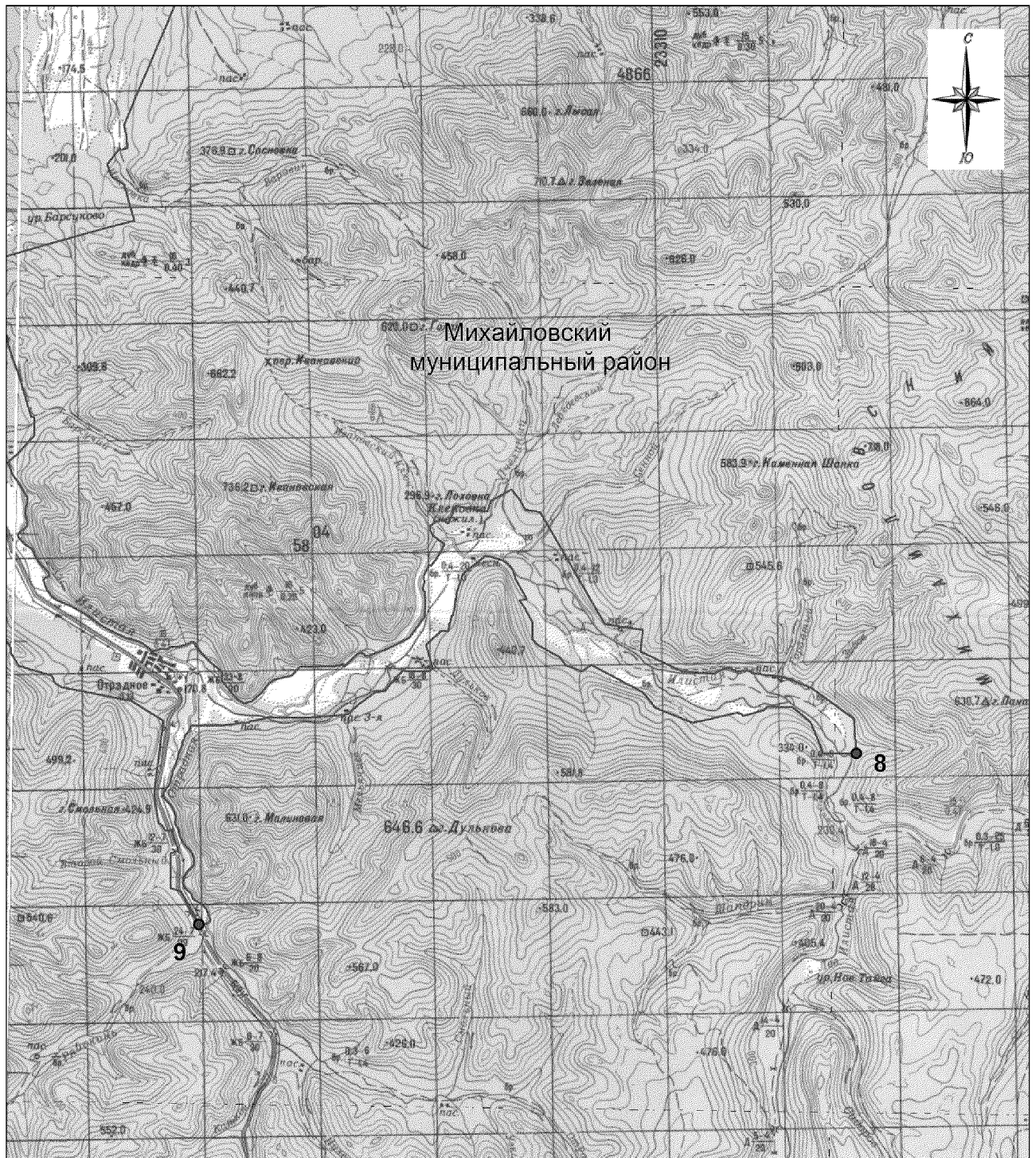


М 1:100000






Условные обозначения:

- - границы Ивановского сельского поселения
- - характерная точка границ Ивановского сельского поселения
- 1 - номер характерной точки границ Ивановского сельского поселения
- Лист 1 - номер выносного листа
- - граница стыка смежных муниципальных образований

Схема границ Ивановского сельского поселения
Михайловского муниципального района



Условные обозначения:

-  - границы Ивановского сельского поселения
-  - характерная точка границ Ивановского сельского поселения
-  - номер характерной точки границ Ивановского сельского поселения
-  Лист 1 - номер выносного листа
-  - граница стыка смежных муниципальных образований

Приложение 7
к Закону
Приморского края
от 26.12.2019 № 693-КЗ

"Приложение 7
к Закону
Приморского края
от 06.08.2004 № 130-КЗ

Описание местоположения границ
Кремовского сельского поселения Михайловского муниципального района

Номер точки	Координаты в системе координат МСК-25, зона 2		Координаты в системе координат WGS-84		Описание прохождения границ муниципального образования*
	X	Y	широта	долгота	
1	2	3	4	5	6
1	466668.61	2178341.83	44°04'27.65"	132°11'56.78"	От точки стыка Хорольский муниципальный район - Новошахтинское сельское поселение - Кремовское сельское поселение граница проходит в общем северо-восточном направлении по середине русла реки Абрамовка до места слияния с рекой Илистая
2	474397.67	2188746.52	44°08'43.94"	132°19'38.36"	В общем юго-восточном направлении граница идет по середине русла реки Илистая, пересекая железную дорогу, до точки пересечения с автомобильной дорогой А-370 Владивосток - Хабаровск (стык границ Кремовское сельское поселение - Черниговский муниципальный район - Хорольский муниципальный район)
3	468814.46	2196156.58	44°05'47.02"	132°25'15.64"	В общем северо-восточном направлении граница идет вдоль автомобильной дороги А-370 Владивосток - Хабаровск, затем -

1	2	3	4	5	6
4	471814.59	2199957.11	44°07'26.10"	132°28'04.42"	<p>вдоль южной границы земельного участка с кадастровым номером 25:22:250001:2266 до точки, расположенной на высоте с отметкой 488,9</p> <p>В общем юго-западном направлении граница проходит вдоль южной границы земельного участка с кадастровым номером 25:22:250001:2266, затем - по прямой до автомобильного моста через реку Илистая в месте впадения в нее реки Снегуровка. Затем - по середине реки Илистая до точки стыка Кремовское сельское поселение - Ивановское сельское поселение - Черниговский муниципальный район</p>
5	462288.19	2198230.92	44°02'16.67"	132°26'53.40"	<p>В общем юго-западном направлении граница идет по южной границе земельного участка с кадастровым номером 25:09:000000:2644, затем - вдоль северной границы земельных участков с кадастровыми номерами 25:09:000000:2416, 25:09:321201:294 до точки, расположенной на грунтовой дороге, западнее высоты с отметкой 233,6 - вершина горы Крутая</p>
6	458144.53	2184784.61	43°59'55.31"	132°16'52.90"	<p>В общем западном направлении граница проходит вдоль безымянного притока реки Осиновка до автомобильного моста трассы А-370 Владивосток-Хабаровск. Затем - по южной границе земельных участков с кадастровыми номерами 25:09:320701:289, 25:09:320701:283, 25:09:320801:33, 25:09:320701:11, пересекая реку Осиновка, до точки стыка Кремовское сельское поселение - Осиновское сельское поселение - Новошахтинское городское поселение</p>
7	458414.14	2179049.44	44°00'00.73"	132°12'35.35"	<p>В общем северном направлении граница идет вдоль западной границы земельных участков с кадастровыми номерами 25:09:320701:11, 25:09:000000:2463 (контуры 1, 6, 7, 10), 25:09:320801:2233 (контур 2), 25:09:320701:270, 25:09:320701:271 до южной границы железного моста</p>
8	462208.60	2178948.25	44°02'03.56"	132°12'27.69"	

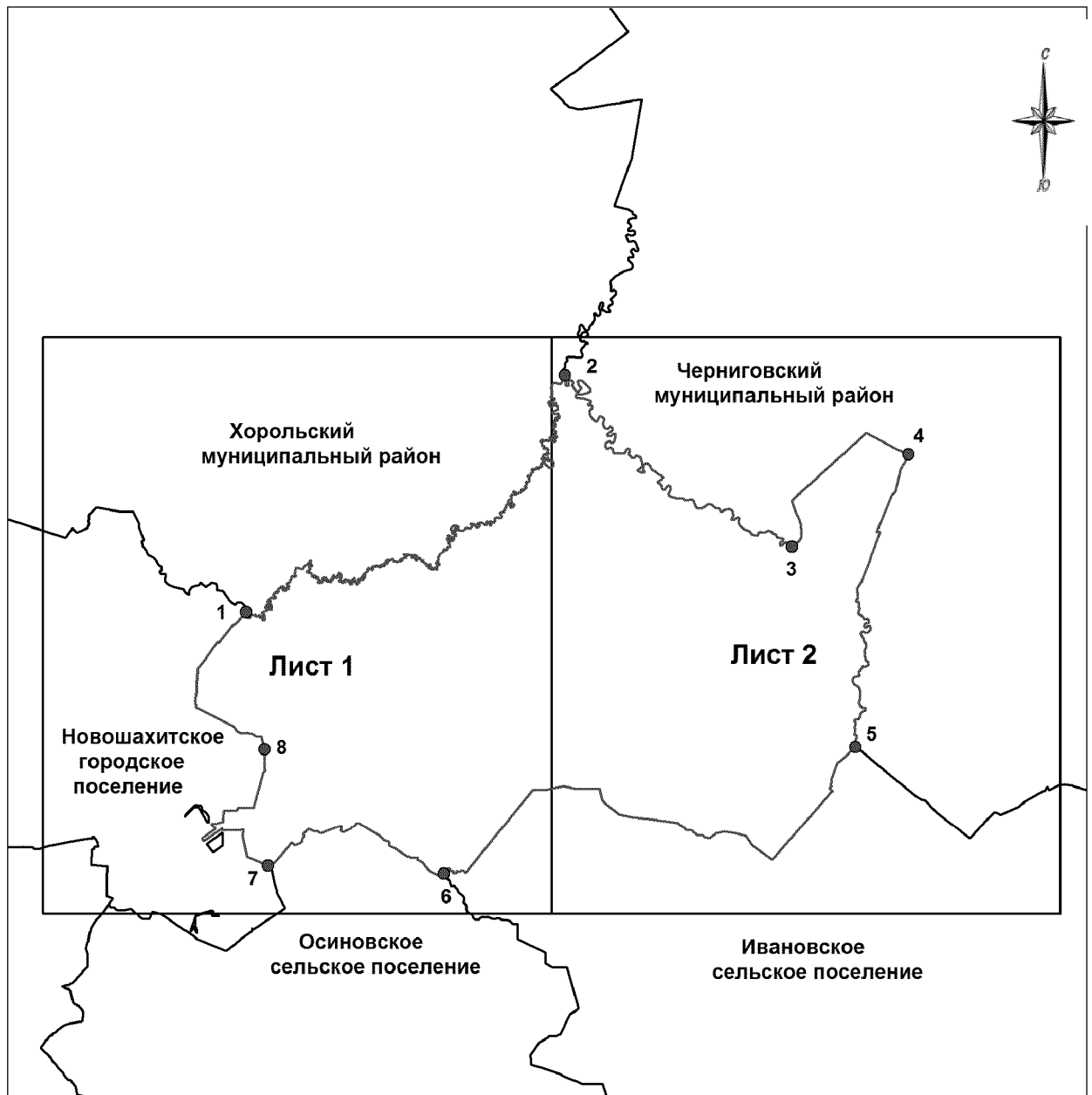
1	2	3	4	5	6
					В общем северном направлении граница идет вдоль западной границы земельных участков с кадастровыми номерами 25:09:320701:486, 25:09:320701:568, пересекая линию электропередачи (ЛЭП 35 кВ), затем - вдоль линии электропередачи по границам земельных участков с кадастровыми номерами 25:09:320701:505, 25:09:320701:503, 25:09:320701:501, 25:09:320701:502, 25:09:320701:518 до точки, расположенной на середине русла реки Абрамовка (стык границ Кремовское сельское поселение - Новошахтинское городское поселение - Хорольский муниципальный район)
1	466668.61	2178341.83	44°04'27.65"	132°11'56.78"	

*При описании границ Кремовского сельского поселения использовались карты масштаба 1:100000 следующих номенклатур: К-53-1 (состояние местности на 1954 год, издание 1989 года), L-53-133 (состояние местности на 2001 год, издание 2008 года) и сведения, внесенные в Единый государственный реестр недвижимости по состоянию на 11 ноября 2019 года."

Приложение 8
к Закону
Приморского края
от 26.12.2019 № 693-КЗ

"Приложение 8
к Закону
Приморского края
от 06.08.2004 № 130-КЗ

Общая схема границ Кремовского сельского поселения
Михайловского муниципального района



М 1:200000

Условные обозначения:




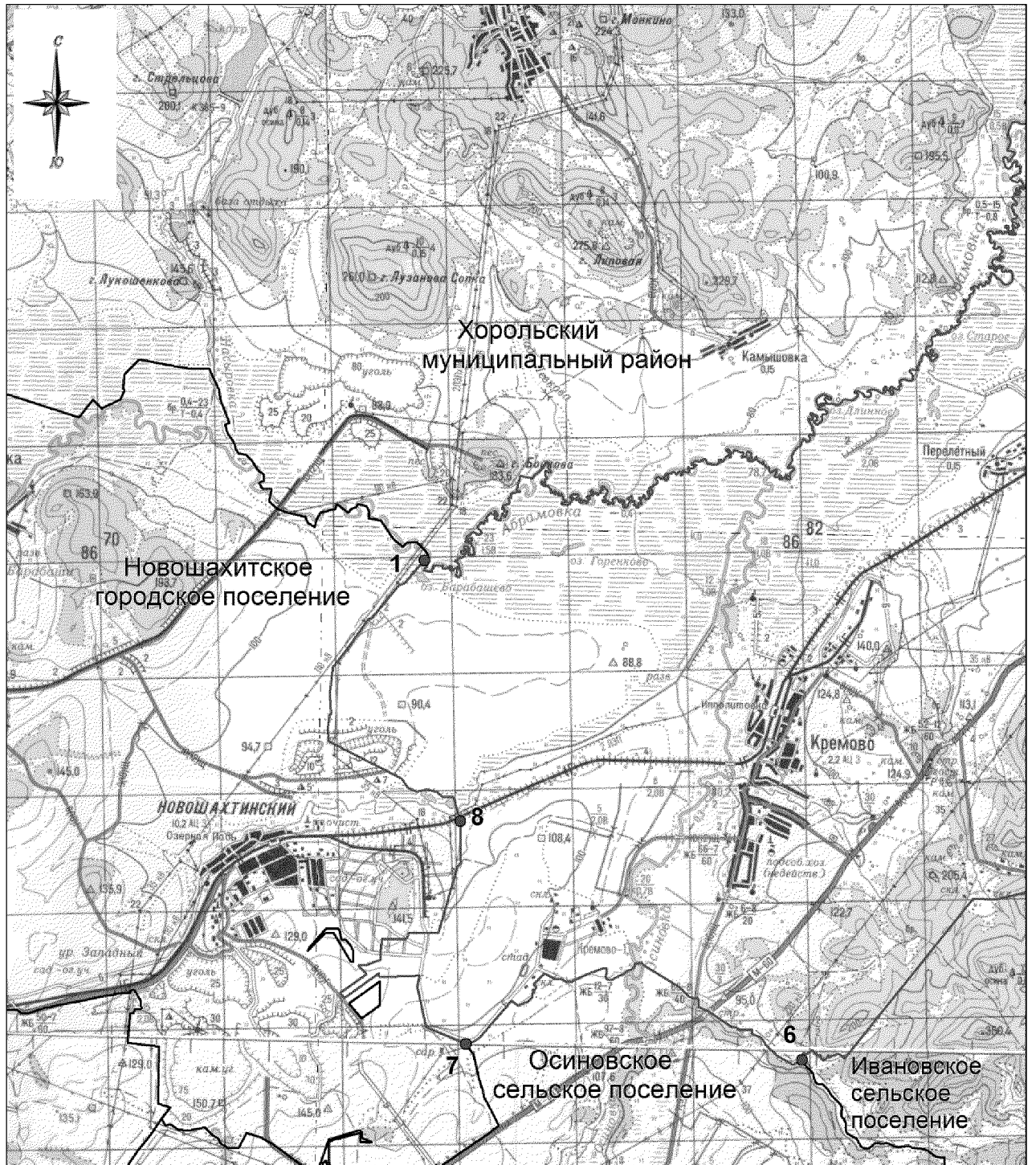
-  - границы Кремовского сельского поселения
-  - характерная точка границ Кремовского сельского поселения
- 1 - номер характерной точки границ Кремовского сельского поселения
- Лист 1 - номер выносного листа
-  - граница стыка смежных муниципальных образований

Схема границ Кремовского сельского поселения
Михайловского муниципального района



М 1:100000

Условные обозначения:





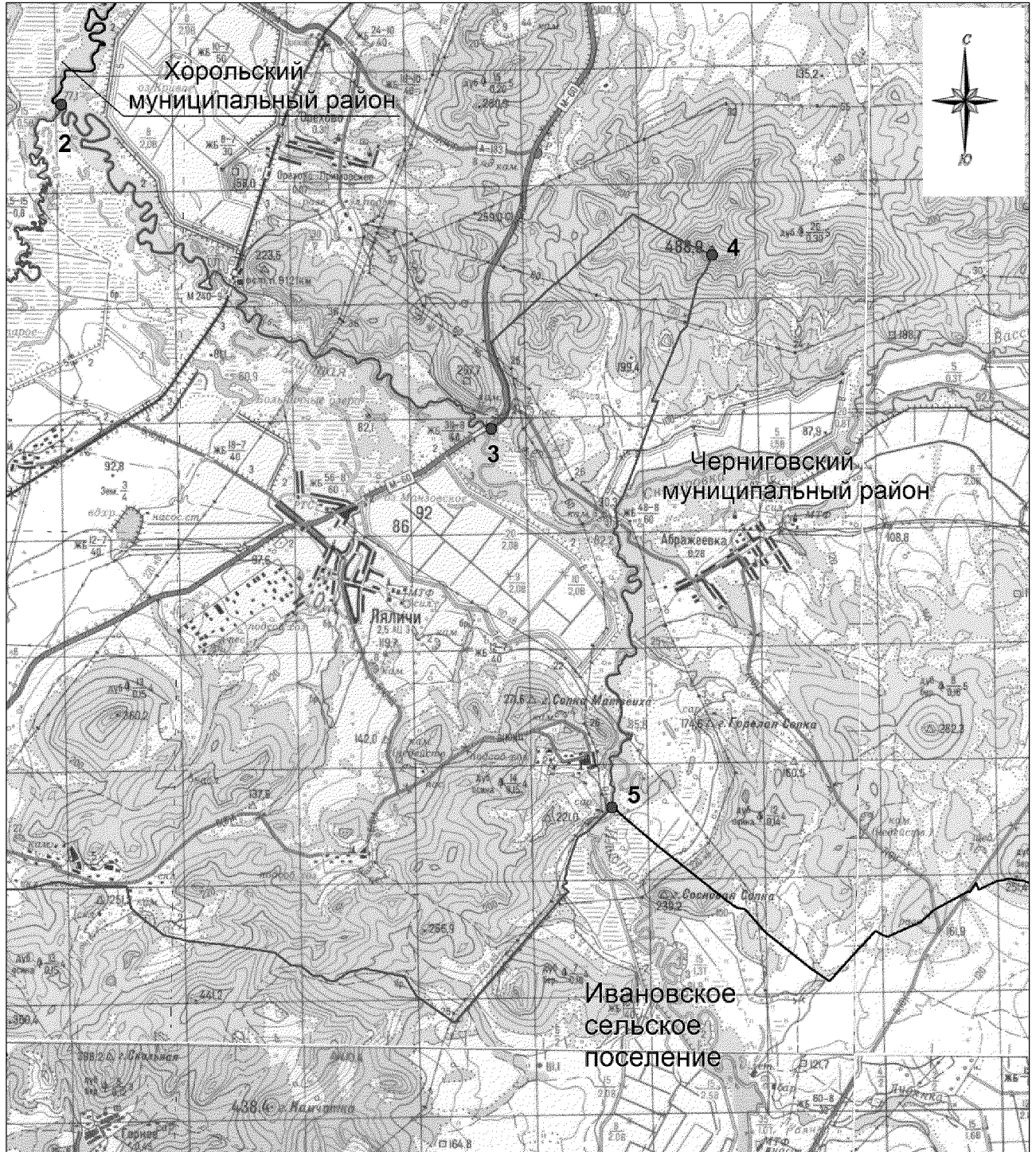
-  - границы Кремовского сельского поселения
-  - характерная точка границ Кремовского сельского поселения
-  - номер характерной точки границ Кремовского сельского поселения
- Лист 1 - номер выносного листа
-  - граница стыка смежных муниципальных образований

Схема границ Кремовского сельского поселения
Михайловского муниципального района



М 1:100000

Условные обозначения:

- - границы Кремовского сельского поселения
- - характерная точка границ Кремовского сельского поселения
- 1 - номер характерной точки границ Кремовского сельского поселения
- Лист 1 - номер выносного листа
- - граница стыка смежных муниципальных образований

Приложение 9
к Закону
Приморского края
от 26.12.2019 № 693-КЗ

"Приложение 9
к Закону
Приморского края
от 06.08.2004 № 130-КЗ

Описание местоположения границ
Михайловского сельского поселения Михайловского муниципального района

Номер точки	Координаты в системе координат МСК-25, зона 2		Координаты в системе координат WGS-84		Описание прохождения границ муниципального образования*
	X	Y	широта	долгота	
1	2	3	4	5	6
1	459230.32	2165392.82	44°00'18.62"	132°02'21.88"	Граница проходит от точки стыка Михайловское сельское поселение - Сунятсенское сельское поселение - Новошахтинское городское поселение, от точки автомобильной дороги Михайловка - Турий Рог в общем юго-восточном направлении по железной дороге Владивосток - Хабаровск, по автомобильной дороге Михайловка - Новошахтинский, по линии электропередачи, пересекая линию электропередачи, по полевой дороге до пересечения с линией связи - точка стыка Михайловское сельское поселение - Новошахтинское городское поселение - Осиновское сельское поселение В общем юго-восточном направлении, пересекая линии электропередачи (ЛЭП), линии связи и линию электропередачи (ЛЭП 110 кВ), по автомобильной дороге А-370 Владивосток - Хабаровск, пересекая линию электропередачи (ЛЭП 110 кВ), полевую дорогу и линию электропередачи до высоты с отметкой
2	459230.32	2165392.82	43°59'16.55"	132°08'43.33"	
3	447289.53	2175214.42	43°53'58.11"	132°09'52.67"	

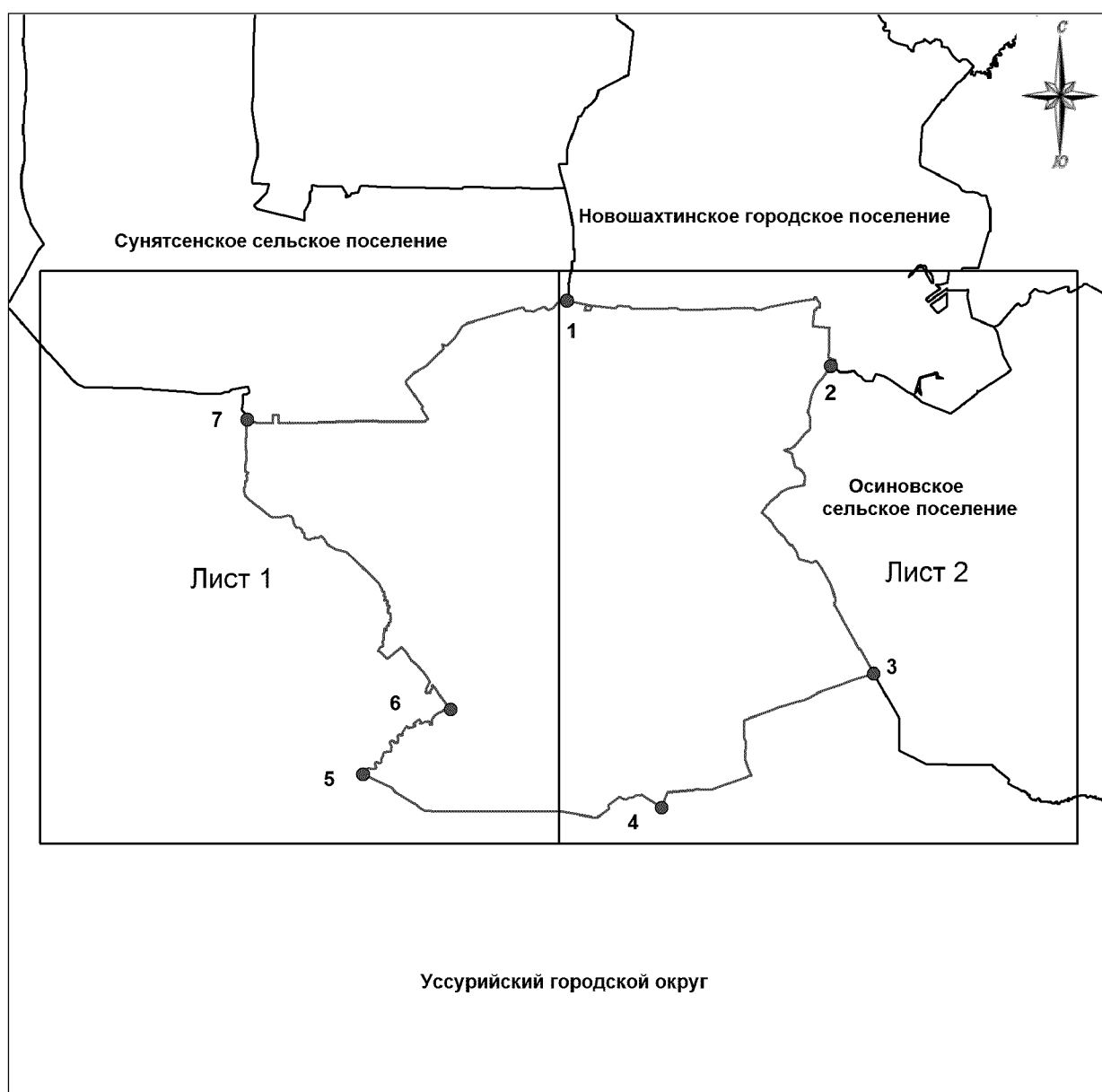
1	2	3	4	5	6
					149,1 - точка стыка Михайловское сельское поселение - Осиновское сельское поселение
4	442994.54	2168433.20	43°51'34.77"	132°04'52.74"	В общем юго-западном направлении граница проходит по мелиоративному каналу, пересекая реку Раковка и полевые дороги, до автомобильной дороги А-370 Владивосток - Хабаровск
5	444079.43	2158876.03	43°52'03.56"	131°57'43.94"	В общем северо-западном направлении, граница идет, пересекая реку Васильевка, линию электропередачи (ЛЭП 110 кВ), полевую дорогу, автомобильную дорогу Васильевка - Уссурийск, линию электропередачи (ЛЭП 110 кВ), до места впадения реки Репьевка в реку Раковка
6	446139.04	2161667.63	43°53'12.16"	131°59'46.98"	В общем северо-восточном направлении граница проходит по реке Раковка
7	455429.69	2155156.10	43°58'08.54"	131°54'46.32"	Далее граница идет в северо-западном направлении через высоту с отметкой 131,8, пересекая полевые дороги, по автомобильной дороге А-370 Владивосток - Хабаровск, пересекая ее и линию электропередачи, по реке Репьевка до точки стыка Михайловское сельское поселение - Сунятсенское сельское поселение
1	459230.32	2165392.82	44°00'18.62"	132°02'21.88"	В общем юго-восточном направлении граница идет, пересекая автомобильную дорогу, по полевым дорогам и мелиоративным каналам, пересекая реку Михайловка и линию электропередачи, по мелиоративному каналу, пересекая автомобильную дорогу Первомайское - Новое и линию электропередачи, по полевой дороге, пересекая линию электропередачи (ЛЭП 35 кВ), до точки автомобильной дороги Михайловка - Турий Рог (точка стыка Михайловское сельское поселение - Сунятсенское сельское поселение - Новошахтинское городское поселение)

*При описании границ Михайловского сельского поселения использовались карты масштаба 1:100000 следующих номенклатур: К-52-12 (состояние местности на 1989 год, издание 2002 года), К-53-1 (состояние местности на 1989 год, издание 1995 года) и сведения, внесенные в Единый государственный реестр недвижимости по состоянию на 26 сентября 2019 года.".

Приложение 10
к Закону
Приморского края
от 26.12.2019 № 693-КЗ

"Приложение 10
к Закону
Приморского края
от 06.08.2004 № 130-КЗ

Общая схема границ Михайловского сельского поселения
Михайловского муниципального района

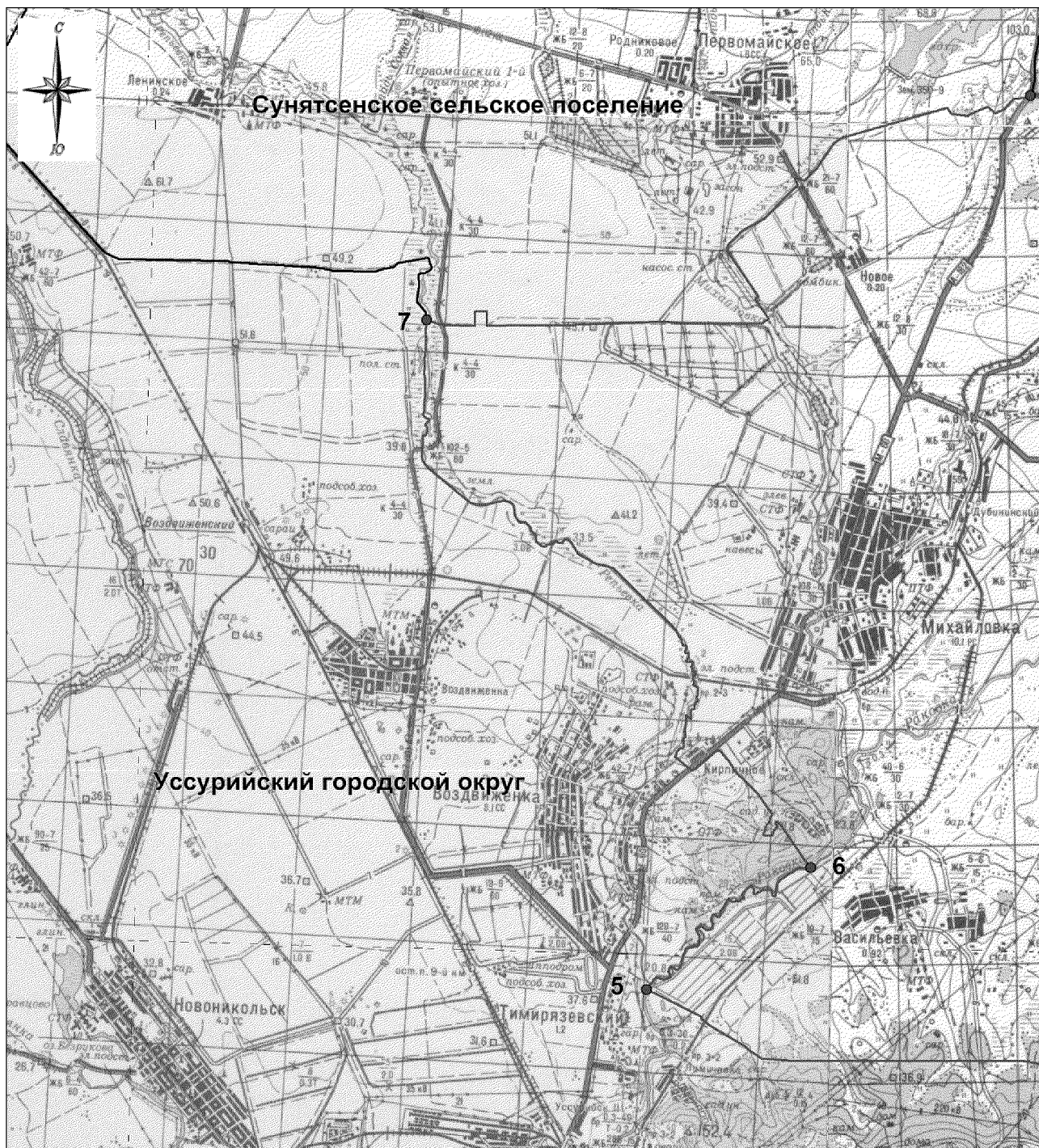


М 1:200000

Условные обозначения:

- - границы Михайловского сельского поселения
- - характерная точка границ Михайловского сельского поселения
- 1** - номер характерной точки границ Михайловского сельского поселения
- Лист 1 - номер выносного листа
- - граница стыка смежных муниципальных образований

Схема границ Михайловского сельского поселения
Михайловского муниципального района



М 1:100000

Условные обозначения:




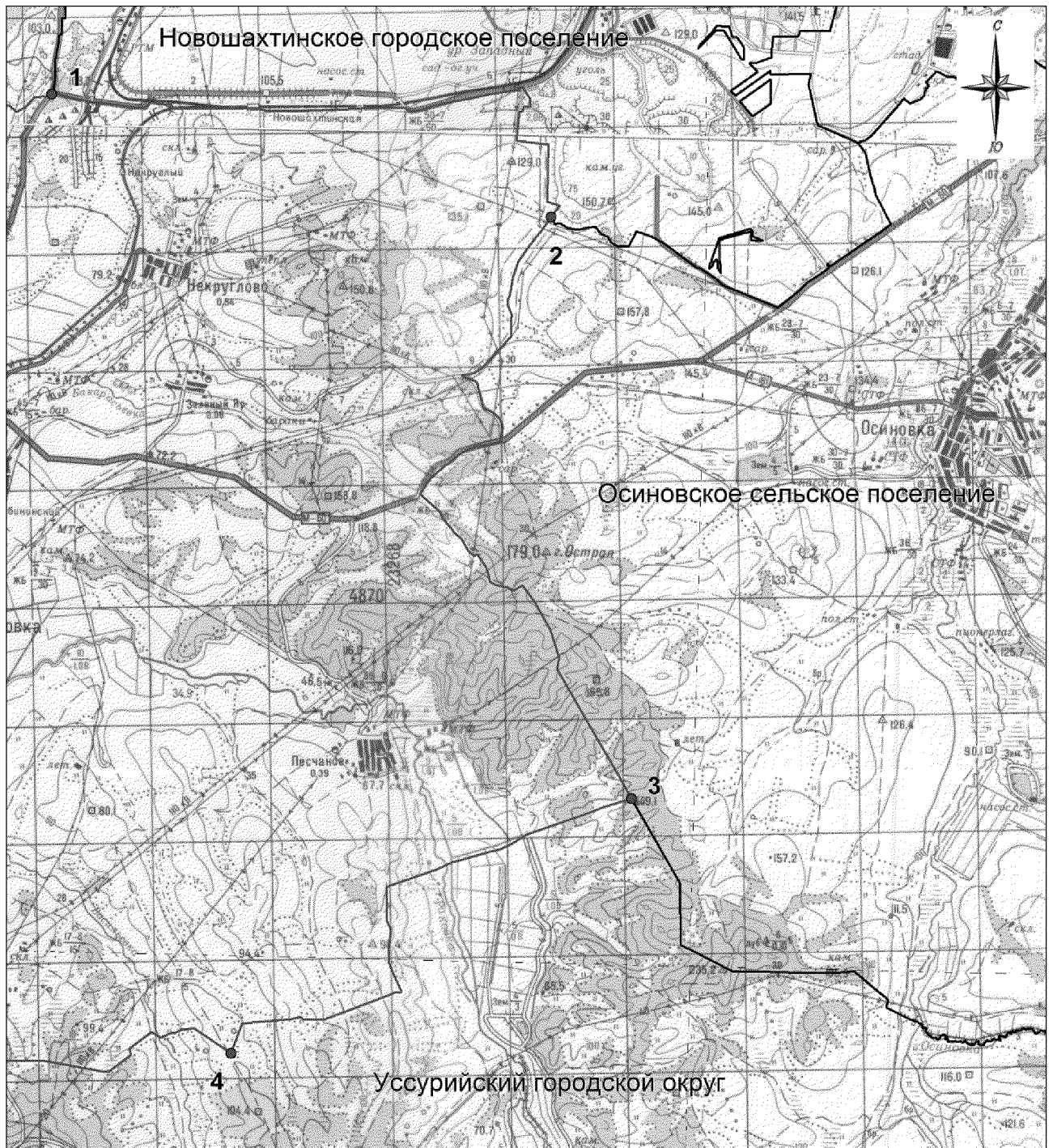
-  - границы Михайловского сельского поселения
-  - характерная точка границ Михайловского сельского поселения
- 1** - номер характерной точки границ Михайловского сельского поселения
- Лист 1 - номер выносного листа
-  - граница стыка смежных муниципальных образований

Схема границ Михайловского сельского поселения
Михайловского муниципального района



М 1:100000

Условные обозначения:

- - границы Михайловского сельского поселения
- - характерная точка границ Михайловского сельского поселения
- 1 - номер характерной точки границ Михайловского сельского поселения
- Лист 1 - номер выносного листа
- - граница стыка смежных муниципальных образований

Приложение 11
к Закону
Приморского края
от 26.12.2019 № 693-КЗ

"Приложение 11
к Закону
Приморского края
от 06.08.2004 № 130-КЗ

Описание местоположения границ
Новошахтинского городского поселения Михайловского муниципального района

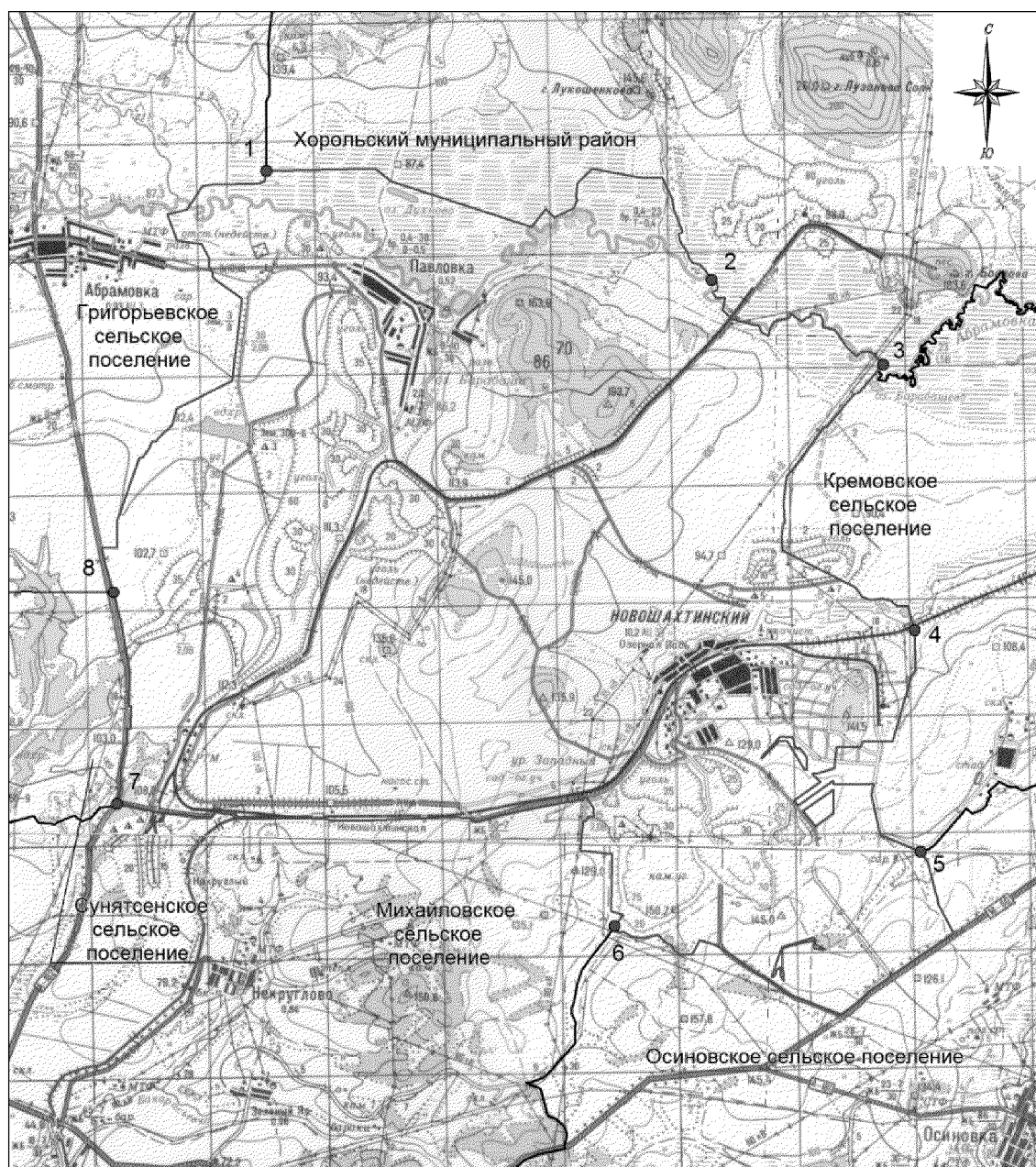
Номер точки	Координаты в системе координат МСК-25, зона 2		Координаты в системе координат WGS-84		Описание прохождения границ муниципального образования*
	X	Y	широта	долгота	
1	2	3	4	5	6
1	470062,48	2167930,58	44°06'11.09"	132°04'06.02"	<p>Граница идет по заболоченной пойме реки Абрамовка в общем восточном направлении 9,9 км по ломаной линии: сначала - по южной границе земельных участков с кадастровыми номерами 25:21:030101:2147, 25:21:000000:3661 (контуры 2, 1), 25:21:000000:5117 (контур 2), далее - на юго-восток по западной границе земельного участка с кадастровым номером 25:21:030101:2113, пересекая реку Насыровка, до точки, расположенной на середине русла реки Абрамовка</p> <p>В общем юго-восточном направлении граница идет по середине русла сильно извивающейся реки Абрамовка вверх по течению до точки, расположенной на середине русла реки Абрамовка (стык границ Новошахтинское городское поселение - Крёмовское сельское поселение)</p>
2	468199,74	2175497,48	44°05'15.53"	132°09'47.70"	
3	466668.61	2178341.83	44°04'27.65"	132°11'56.78"	

1	2	3	4	5	6
					В общем южном направлении граница идет вдоль линии электропередачи по границам земельных участков с кадастровыми номерами 25:09:320701:518, 25:09:320701:502, 25:09:320701:501, 25:09:320701:503, 25:09:320701:505, пересекая линию электропередачи (ЛЭП 35 кВ), далее - вдоль западной границы земельных участков с кадастровыми номерами 25:09:320701:568, 25:09:320701:486 до южной границы железного моста
4	462208.60	2178948.25	44°02'03.56"	132°12'27.69"	В общем южном направлении граница идет вдоль западной границы земельных участков с кадастровыми номерами 25:09:320701:271, 25:09:320701:270, 25:09:320801:2233 (контур 2), 25:09:000000:2463 (контуры 1, 6, 7, 10), 25:09:320701:11 до точки стыка Новошахтинское городское поселение - Кремовское сельское поселение - Осиновское сельское поселение
5	458414.14	2179049.44	44°00'00.73"	132°12'35.35"	В общем юго-восточном направлении граница проходит по автомобильной дороге А-370 Владивосток - Хабаровск, далее - по автомобильной дороге, пересекая полевую дорогу, затем - вдоль линии связи, до пересечения линии связи - точки стыка Новошахтинское городское поселение - Осиновское сельское поселение - Михайловское сельское поселение
6	457147.18	2173854.20	43°59'16.55"	132°08'43.33"	В общем северо-западном направлении граница идет по полевой дороге, пересекая линию электропередачи, далее - по линии электропередачи, по автомобильной дороге Михайловка - Новошахтинский, затем - по железной дороге Владивосток - Хабаровск до точки, расположенной на автомобильной дороге Михайловка - Турий Рог
7	459230.32	2165392.82	43°59'16.55"	132°08'43.33"	В общем северном направлении по восточной стороне автомобильной дороги до точки, расположенной на этой автомобильной дороге (точка стыка Новошахтинское городское поселение - Сунятсенское сельское поселение - Михайловское сельское поселение)
8	462850.65	2165337.22	44°02'15.83"	132°02'16.08"	

1	2	3	4	5	6
1	470062,48	2167930,58	44°06'11.09"	132°04'06.02"	В общем северо-западном направлении граница проходит вдоль западных границ земельных участков с кадастровыми номерами 25:09:320301:485, 25:09:320301:350, 25:09:320601:423, 25:09:320601:3, 25:09:320601:1007 (стык границ Григорьевское сельское поселение - Новошахтинское городское поселение)




*При описании границ Новошахтинского городского поселения использовались карты масштаба 1:100000 следующих номенклатур: L-53-133 (состояние местности на 2001 год, издание 2008 года), K-53-1 (состояние местности на 1989 год, издание 1995 года) и сведения, внесенные в Единый государственный реестр недвижимости по состоянию на 11 ноября 2019 года."

Схема границ Новошахтинского городского поселения
Михайловского муниципального района



М 1:100000

Условные обозначения:

-  - границы Новошахтинского сельского поселения
-  - характерная точка границ Новошахтинского сельского поселения
- 1** - номер характерной точки границ Новошахтинского сельского поселения
- Лист 1** - номер выносного листа
-  - граница стыка смежных муниципальных образований

Приложение 13
к Закону
Приморского края
от 26.12.2019 № 693-КЗ

"Приложение 13
к Закону
Приморского края
от 06.08.2004 № 130-КЗ

Описание местоположения границ
Осиновского сельского поселения Михайловского муниципального района

Номер точки	Координаты в системе координат МСК-25, зона 2		Координаты в системе координат WGS-84		Описание прохождения границ муниципального образования*
	X	Y	широта	долгота	
1	2	3	4	5	6
1	458414.14	2179049.44	44°00'00.73"	132°12'35.35"	Граница проходит от точки стыка Осиновское сельское поселение - Новошахтинское городское поселение - Кремовское сельское поселение в общем восточном направлении по грунтовой дороге, пересекая реку Осиновка, автомобильную дорогу Кремово - Осиновка и автомобильную дорогу А-370 Владивосток - Хабаровск, по полевой дороге, пересекая линию электропередачи (ЛЭП 220 кВ) В общем юго-восточном направлении граница идет по реке Осиновка, огибая с восточной стороны гору Горбатка, пересекая линию электропередачи (ЛЭП 35 кВ), автомобильную дорогу Осиновка - Рудная Пристань, до пересечения полевой дороги и линии связи В общем юго-восточном направлении граница проходит по
2	458144.53	2184784.61	43°59'55.31"	132°16'52.90"	
3	451914.53	2187653.12	43°56'35.11"	132°19'06.35"	

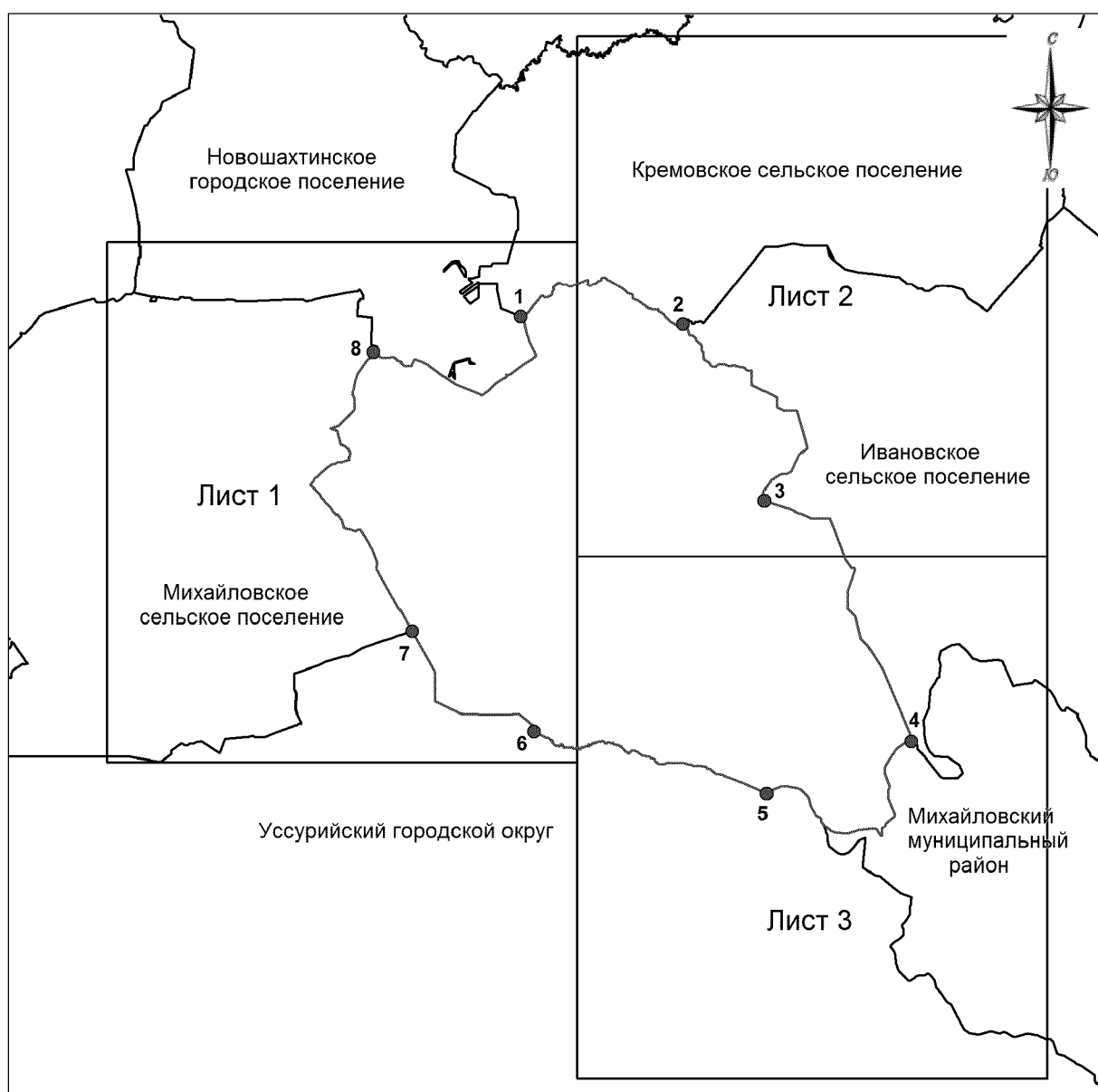
1	2	3	4	5	6
4	443405.00	2192844.68	43°52'02.26"	132°23'05.23"	линии связи, пересекая полевые дороги, безымянный приток реки Илистая, линию электропередачи (ЛЭП 220 кВ), линию электропередачи, линию связи, до реки Илистая (точки стыка Осиновское сельское поселение - Ивановское сельское поселение)
5	441571.75	2187738.70	43°51'00.15"	132°19'18.01"	В юго-западном направлении граница идет по реке Илистая, в северо-западном направлении - по реке Петрушиха, пересекая линию связи, до реки Осиновка
6	443762.79	2179535.51	43°52'06.47"	132°13'09.09"	В общем северо-западном направлении по реке Осиновка, пересекая линию связи, автомобильную дорогу Боголюбовка - Даниловка, пересекая полевую дорогу, до пересечения линии электропередачи (ЛЭП 220 кВ)
7	447289.53	2175214.42	43°53'58.11"	132°09'52.67"	В общем северо-западном направлении граница проходит через высоты с отметками 185,9, 235,2, пересекая полевую дорогу, до высоты с отметкой 149,1 - точки стыка Осиновское сельское поселение - Михайловское сельское поселение
8	457147.18	2173854.20	43°59'16.55"	132°08'43.33"	В общем северо-западном направлении граница идет, пересекая линию электропередачи, полевую дорогу и линию электропередачи (ЛЭП 110 кВ), по автомобильной дороге А-370 Владивосток - Хабаровск, пересекая линию электропередачи (ЛЭП 110 кВ), линии связи, линию электропередачи, до пересечения линии связи (точки стыка Осиновское сельское поселение - Михайловское сельское поселение - Новошахтинское поселение)
1	458414.14	2179049.44	44°00'00.73"	132°12'35.35"	В общем северо-восточном направлении вдоль линии связи, пересекая полевую дорогу, по автомобильной дороге, по автомобильной дороге А-370 Владивосток - Хабаровск до пересечения линии связи (точка стыка Осиновское сельское поселение - Новошахтинское городское поселение - Кремовское сельское поселение)

*При описании границ Осиновского сельского поселения использовались карты масштаба 1:100000 следующих номенклатур: К-53-1 (состояние местности на 1989 год, издание 1995 года), К-53-133 (состояние местности на 2001 год, издание 2008 года) и сведения, внесенные в Единый государственный реестр недвижимости по состоянию на 25 сентября 2019 года.".

Приложение 14
к Закону
Приморского края
от 26.12.2019 № 693-КЗ

"Приложение 14
к Закону
Приморского края
от 06.08.2004 № 130-КЗ

Общая схема границ Осиновского сельского поселения
Михайловского муниципального района

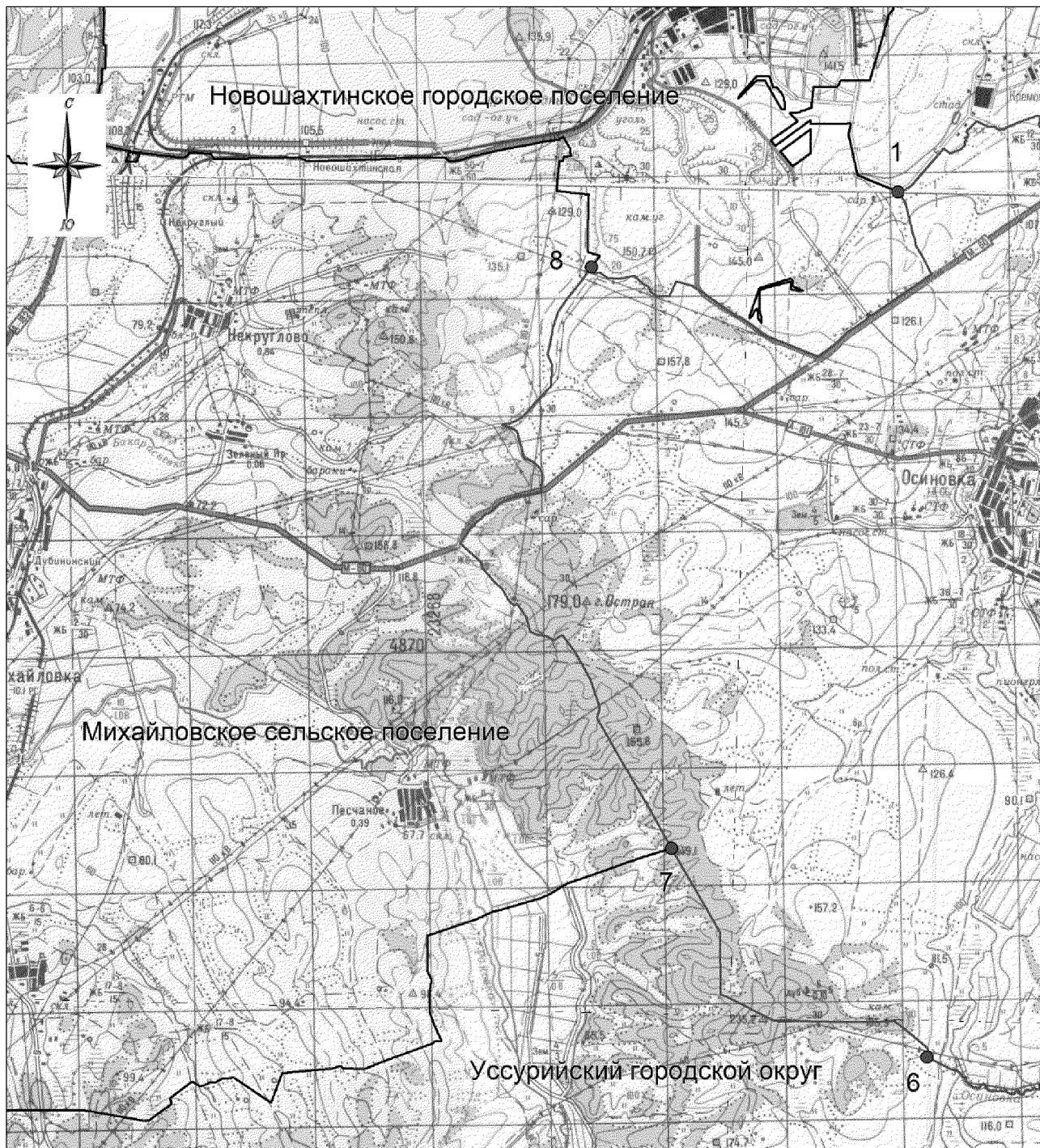


М 1:220000

Условные обозначения:

- - границы Осиновского сельского поселения
- - характерная точка границ Осиновского сельского поселения
- 1 - номер характерной точки границ Осиновского сельского поселения
- Лист 1 - номер выносного листа
- - граница стыка смежных муниципальных образований

Схема границ Осиновского сельского поселения
Михайловского муниципального района

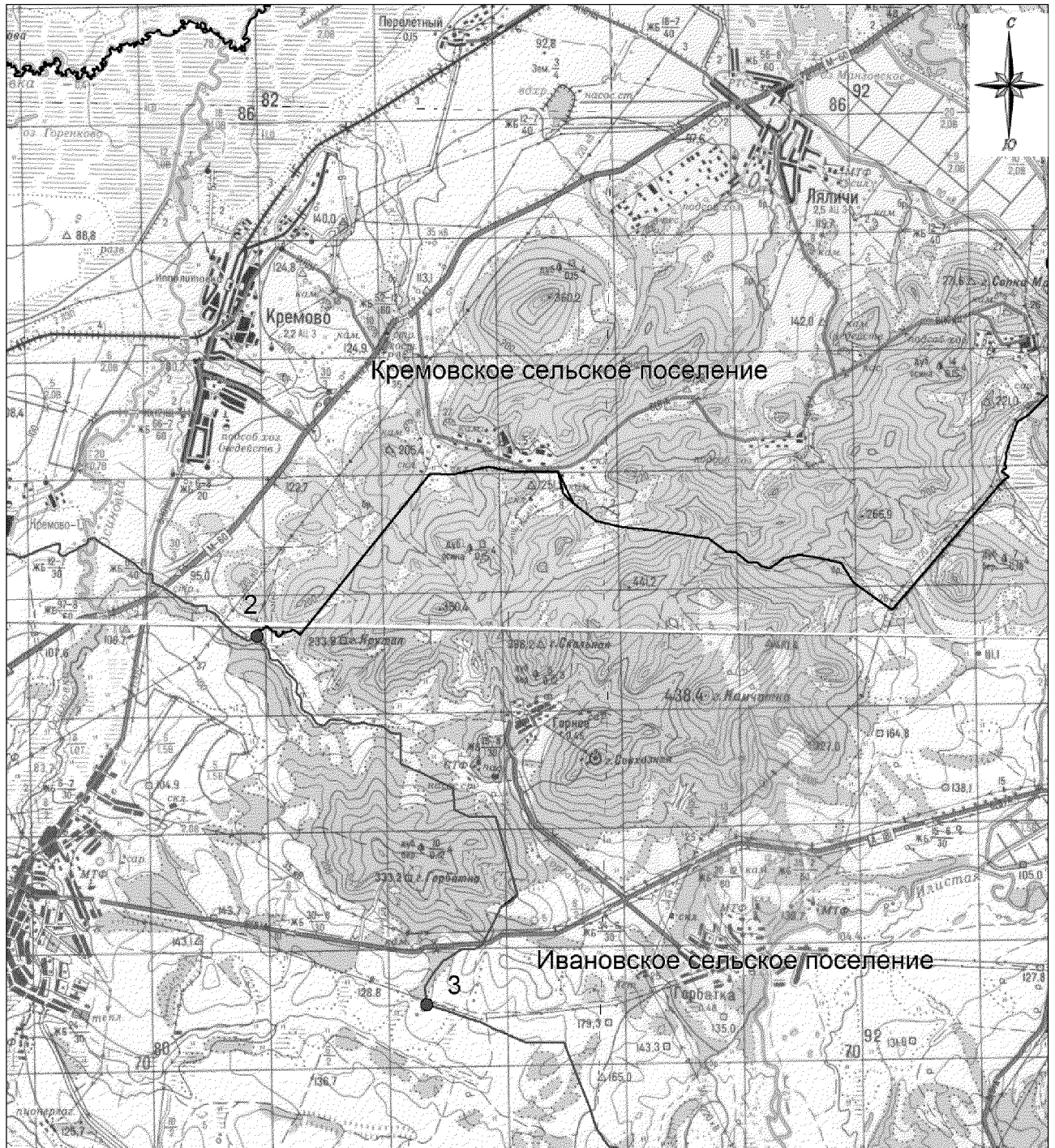


М 1:100000

Условные обозначения:

- - границы Осиновского сельского поселения
- - характерная точка границ Осиновского сельского поселения
- 1 - номер характерной точки границ Осиновского сельского поселения
- Лист 1 - номер выносного листа
- - граница стыка смежных муниципальных образований

Схема границ Осиновского сельского поселения
Михайловского муниципального района



М 1:100000

Условные обозначения:




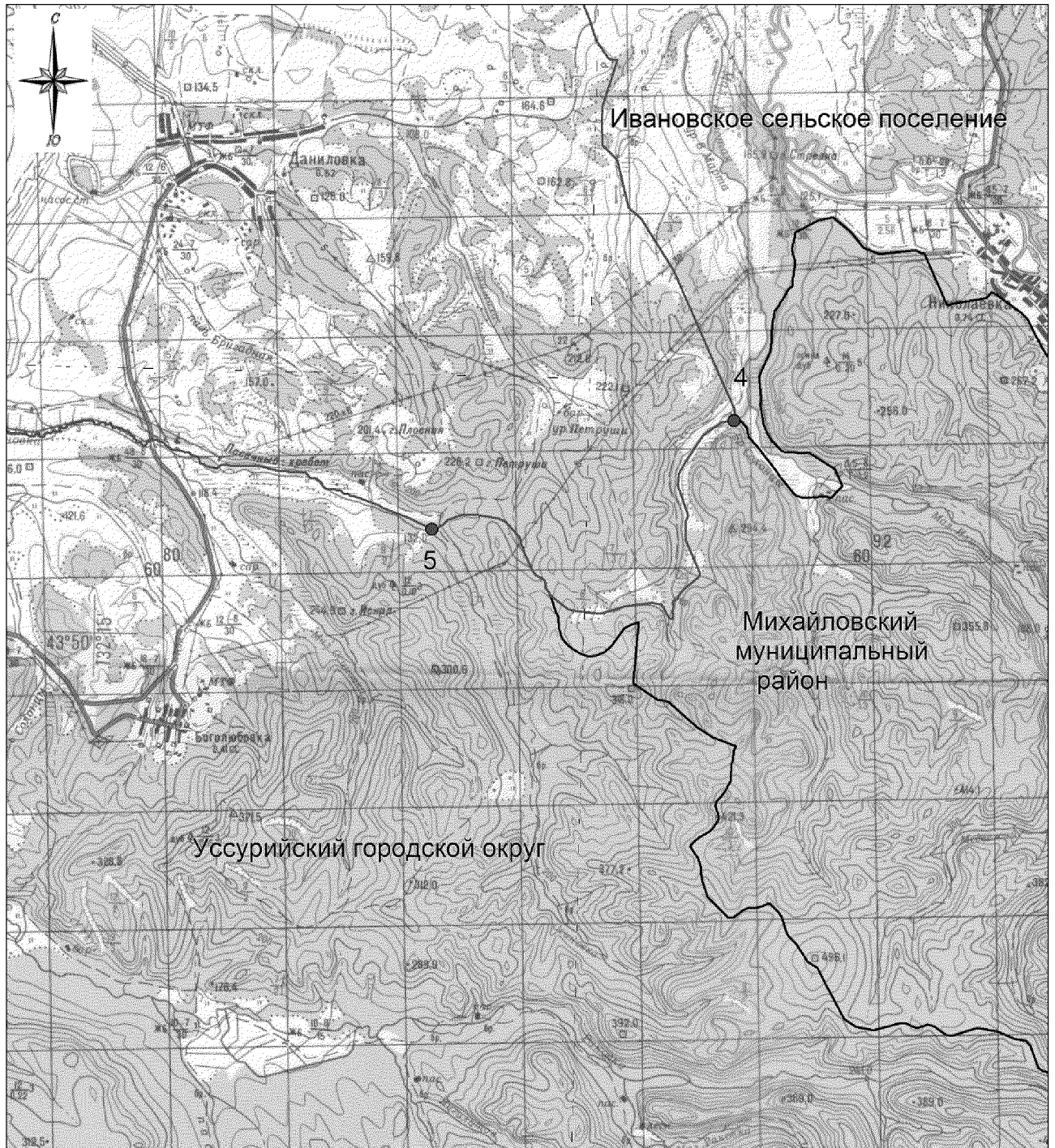
-  - границы Осиновского сельского поселения
-  - характерная точка границ Осиновского сельского поселения
- 1** - номер характерной точки границ Осиновского сельского поселения
- Лист 1 - номер выносного листа
-  - граница стыка смежных муниципальных образований

Схема границ Осиновского сельского поселения
Михайловского муниципального района



М 1:100000

Условные обозначения:

- - границы Осиновского сельского поселения
- - характерная точка границ Осиновского сельского поселения
- 1 - номер характерной точки границ Осиновского сельского поселения
- Лист 1 - номер выносного листа
- - граница стыка смежных муниципальных образований

Приложение 15
к Закону
Приморского края
от 26.12.2019 № 693-КЗ

"Приложение 15
к Закону
Приморского края
от 06.08.2004 № 130-КЗ

Описание местоположения границ
Сунятсенского сельского поселения Михайловского муниципального района

Номер точки	Координаты в системе координат МСК-25, зона 2		Координаты в системе координат WGS-84		Описание прохождения границ муниципального образования*
	X	Y	широта	долгота	
1	2	3	4	5	6
1	482064,34	2147434,29	44°12'25.39"	131°48'32.42"	Граница проходит в общем восточном направлении по ломаной линии, сначала - по северной границе земельного участка с кадастровым номером 25:21:010101:273 (контуры 2, 1, 3), далее - пересекая реку Охотенка, затем - по северной границе земельного участка с кадастровым номером 25:09:320201:115, вдоль линии электропередачи Новожатково - Дальнее до точки, расположенной на западе от места условного пересечения линии электропередачи Новожатково - Дальнее и правого берега реки Абрамовка В общем юго-восточном направлении граница проходит вдоль русла реки Абрамовка, затем - по западной границе земельного участка с кадастровым номером 25:09:320201:142 до точки, расположенной вблизи реки Абрамовка
2	482629,69	2152861,19	44°12'47.71"	131°52'36.16"	
3	475377.30	2157622.60	44°08'56.25"	131°56'17.60"	

1	2	3	4	5	6
					В общем юго-западном направлении граница проходит по грунтовой дороге до земельного участка с кадастровым номером 25:09:320301:23, вдоль западной границы данного земельного участка, затем - огибая с запада земельный участок с кадастровым номером 25:09:320301:382. Далее - по восточной границе земельного участка 25:09:320301:64, затем - по грунтовой дороге, далее - вдоль западной границы земельного участка с кадастровым номером 25:09:000000:117 до точки, расположенной в пади Клиновская
4	463018.63	2155331.60	44°02'14.42"	131°54'46.74"	Граница идет в общем восточном направлении по прямой, затем - вдоль южной границы земельного участка с кадастровым номером 25:09:000000:117, пересекая реку Михайловка, далее - вдоль северных границ земельных участков с кадастровыми номерами 25:09:320401:246, 25:09:000000:2112, 25:09:320401:252, 25:09:320401:253, 25:09:000000:2325, граница идет до точки (стык границ Сунятсенское сельское поселение - Григорьевское сельское поселение - Новошахтинское городское поселение)
5	462850.65	2165337.22	44°02'15.83"	132°02'16.08"	В общем южном направлении граница идет по восточной стороне автомобильной дороги до точки, расположенной на этой автомобильной дороге на повороте в поселок городского типа Новошахтинский (точка стыка Сунятсенское сельское поселение - Новошахтинское городское поселение - Михайловское сельское поселение)
6	459230.32	2165392.82	44°00'18.62"	132°02'21.88"	В общем юго-западном направлении, пересекая линию электропередачи, по полевой дороге, пересекая автомобильную дорогу Первомайское - Новое и линию электропередачи, далее - по мелиоративному каналу, пересекая реку Михайловка, затем - опять по мелиоративным каналам и по полевой дороге, пересекая автомобильную дорогу, до точки стыка границ Сунятсенское сельское поселение - Михайловское сельское поселение
7	455429.69	2155156.10	43°58'08.54"	131°54'46.32"	

1	2	3	4	5	6
					В общем северном направлении граница идет по середине русла реки Репьевка вверх по течению до точки, расположенной на середине русла реки Репьевка
8	456484,87	2155187,39	43°58'42.73"	131°54'46.69"	В общем северо-западном направлении граница проходит по южным сторонам земельных участков с кадастровыми номерами 25:09:320401:375, 25:09:320401:218, далее - по полевой дороге вдоль железной дороги Уссурийск - Гродеково, по западной стороне земельного участка с кадастровым номером 25:09:000000:2325 (контуры 3, 2) до точки, расположенной на восточной стороне железной дороги Уссурийск - Гродеково, в 0,3 км к юго-востоку от вершины с отметкой 69,2 (стык границ Михайловский муниципальный район - Октябрьский муниципальный район - Уссурийский городской округ)
9	459069,06	2147469,62	44°00'00.80"	131°48'57.92"	В общем северо-восточном направлении граница идет по западной стороне границ земельных участков с кадастровыми номерами 25:09:000000:2325, 25:09:320401:189 до точки, расположенной на оси проселочной дороги в 0,2 км от нее, в 0,9 км к северо-востоку от высоты с отметкой 65,0
10	461060,19	2148661,34	44°01'06.16"	131°49'49.34"	В общем северном направлении граница проходит по западной стороне границ земельных участков с кадастровыми номерами 25:09:320401:214, 25:09:320401:9, 25:09:320401:10, 25:09:320401:212, пересекая линии электропередачи, далее - по восточной стороне земельных участков с кадастровыми номерами 25:11:020401:281, 25:11:020401:207, 25:11:000000:521, далее - по прямой по западной стороне границ земельных участков с кадастровыми номерами 25:09:320201:267, 25:09:320201:135, 25:09:320201:208, 25:09:320201:131, 25:09:320201:126, 25:09:320201:188, 25:09:320201:111 до точки, расположенной на пересечении полевых дорог, в 1,3 км к востоку от высоты с отметкой 121,6, в 1,2 км к западу от высоты с отметкой 116,2
11	473446,29	2148144,38	44°07'46.86"	131°49'13.34"	

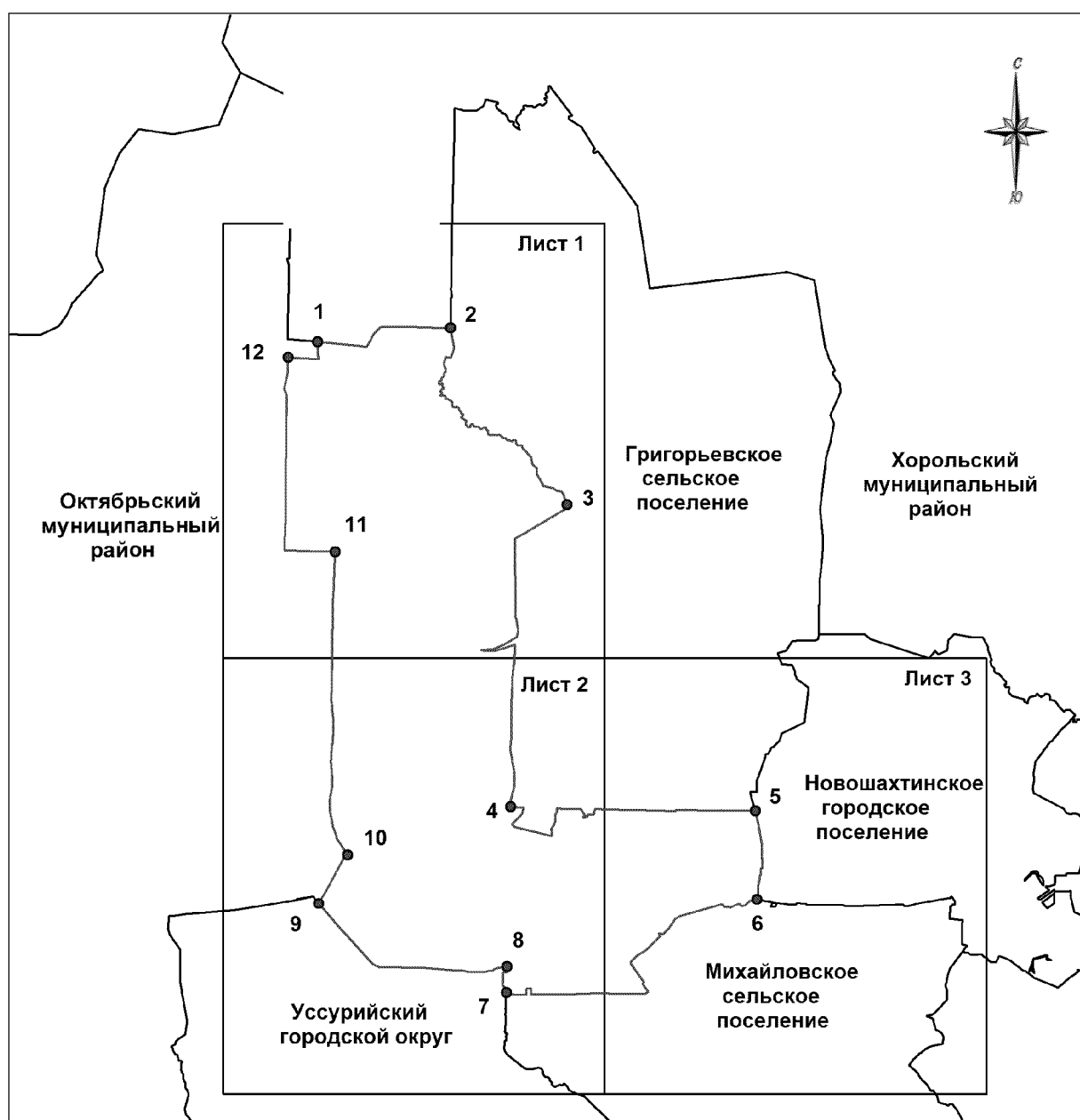
1	2	3	4	5	6
					В общем северном направлении граница проходит по южной стороне земельного участка с кадастровым номером 25:09:320201:16, далее - огибая с юга и запада земельный участок с кадастровым номером 25:09:320201:15, затем - по западной стороне земельных участков с кадастровыми номерами 25:09:320201:237, 25:09:320201:236 (контур 1), 25:09:320201:3, 25:09:320201:242, 25:09:320201:236 (контур 3), 25:09:320201:195 до расположенной на развилке улучшенной дороги с грунтовой дорогой, в 0,6 км к юго-востоку от высоты с отметкой 178,1
12	481442,71	2146229,96	44°12'04.35"	131°47'38.86"	Далее граница идет по ломаной линии: сначала - в восточном направлении по улучшенной грунтовой дороге, идущей из села Липовцы в село Дальнее, 1,2 км по южной стороне земельного участка с кадастровым номером 25:11:020101:319, затем граница поворачивает на север и идет по западной стороне земельного участка с кадастровым номером 25:09:320201:273 до точки, расположенной на проселочной дороге, в 0,2 км на север от высоты с отметкой 187,7 - вершина горы Комсомолец, в 0,8 км на юго-запад от вершины с отметкой 167,4 (стык границ Михайловский муниципальный район - Октябрьский муниципальный район - Хорольский муниципальный район)
1	482064,34	2147434,29	44°12'25.39"	131°48'32.42"	

*При описании границ Сунятсенского сельского поселения использовались карты масштаба 1:100000 следующих номенклатур: L-52-144 (состояние местности на 1987 год, издание 1989 года), L-53-133 (состояние местности на 2001 год, издание 2008 года), K-52-12 (состояние местности на 1989 год, издание 2002 года), K-53-1 (состояние местности на 1989 год, издание 1995 года) и сведения, внесенные в Единый государственный реестр недвижимости по состоянию на 11 ноября 2019 года."

Приложение 16
к Закону
Приморского края
от 26.12.2019 № 693-КЗ

"Приложение 16
к Закону
Приморского края
от 06.08.2004 № 130-КЗ

Общая схема границ Сунятсенского сельского поселения
Михайловского муниципального района



М 1:250000

Условные обозначения:




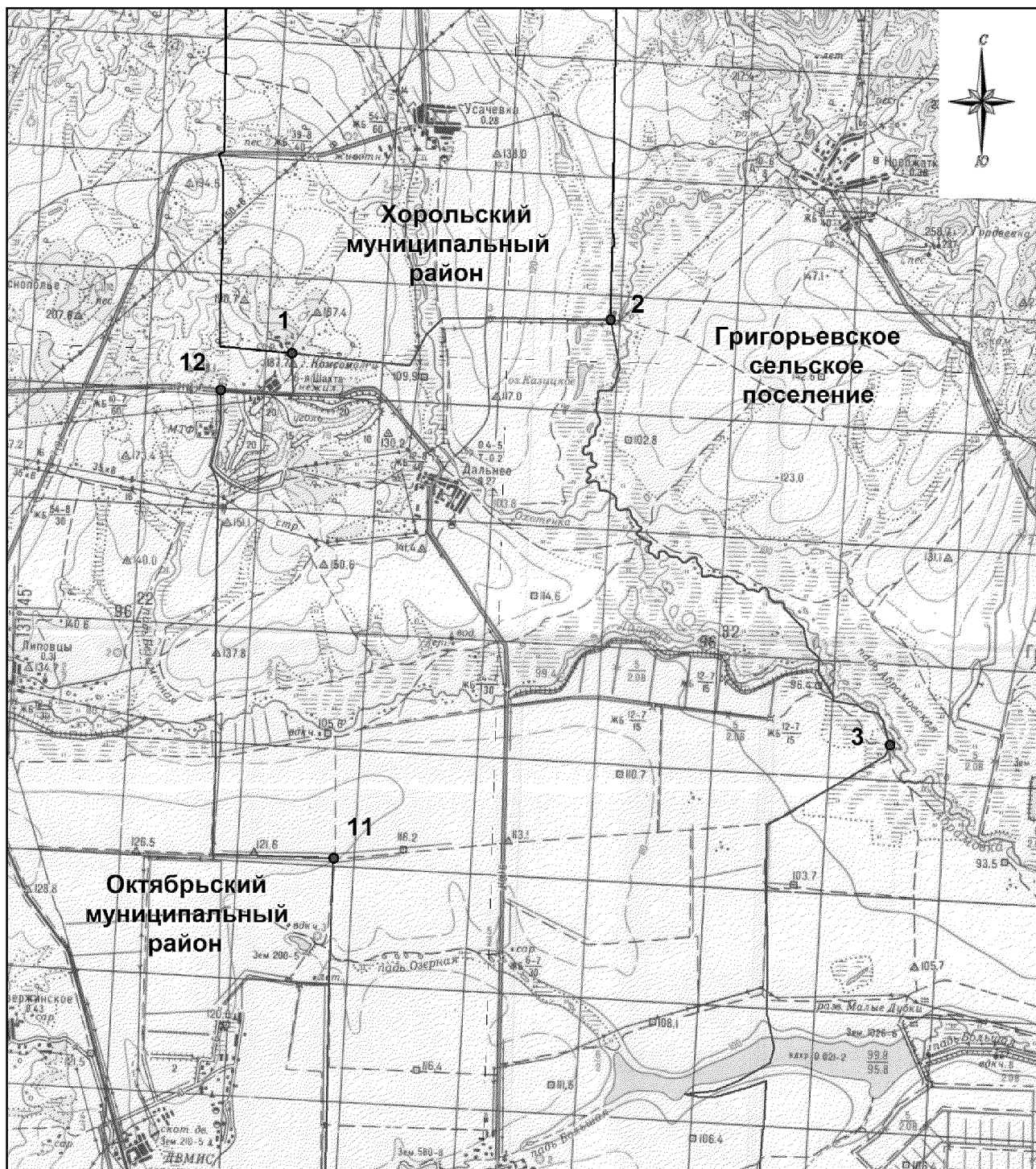
-  - границы Сунятсенского сельского поселения
-  - характерная точка границ Сунятсенского сельского поселения
- 1** - номер характерной точки границ Сунятсенского сельского поселения
- Лист 1 - номер выносного листа
-  - граница стыка смежных муниципальных образований

Схема границ Сунятсенского сельского поселения
Михайловского муниципального района

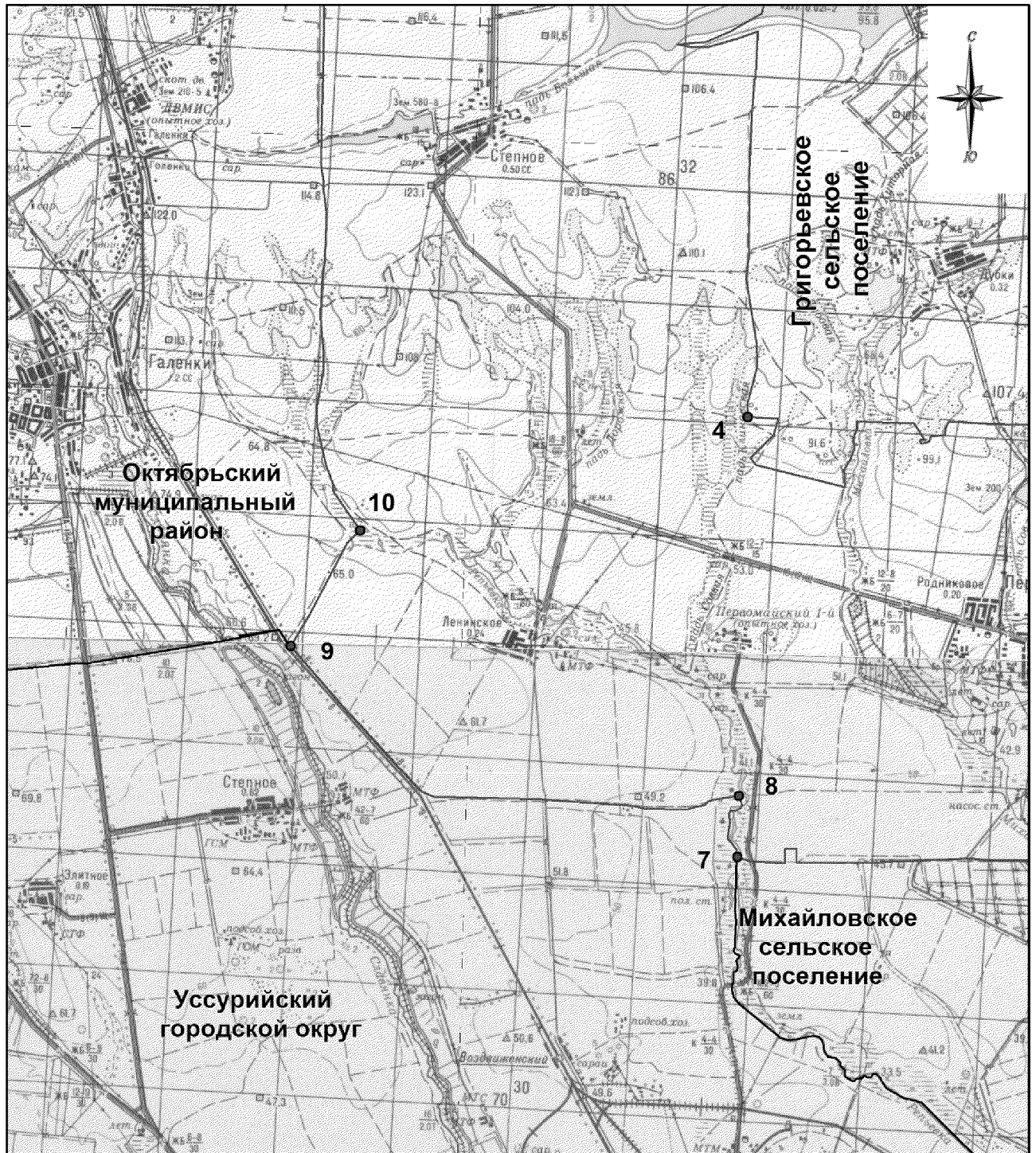


М 1:100000

Условные обозначения:

- - границы Сунятсенского сельского поселения
- - характерная точка границ Сунятсенского сельского поселения
- 1 - номер характерной точки границ Сунятсенского сельского поселения
- Лист 1 - номер выносного листа
- - граница стыка смежных муниципальных образований

Схема границ Сунятсенского сельского поселения
Михайловского муниципального района

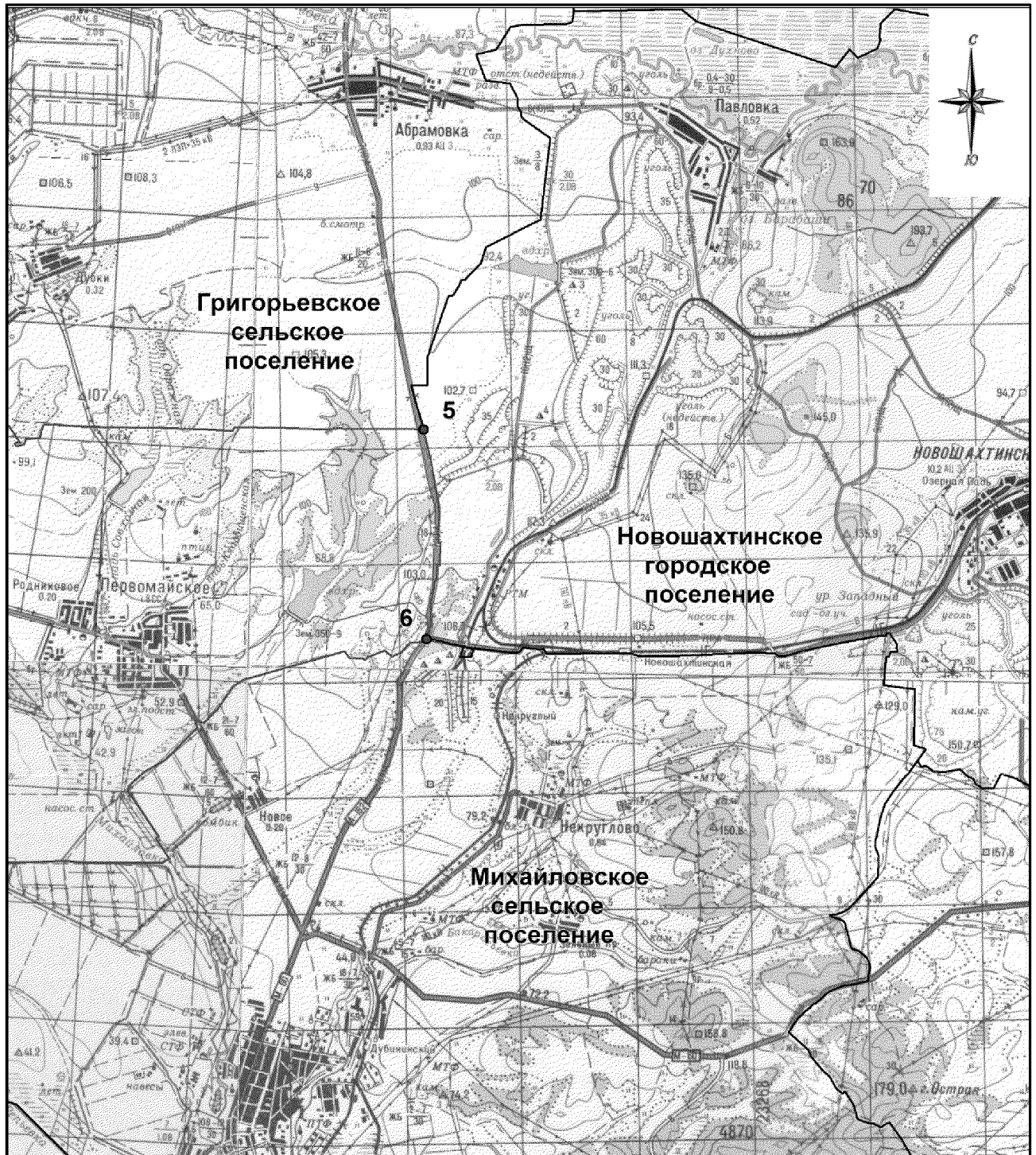


М 1:100000

Условные обозначения:

- - границы Сунятсенского сельского поселения
- - характерная точка границ Сунятсенского сельского поселения
- 1 - номер характерной точки границ Сунятсенского сельского поселения
- Лист 1 - номер выносного листа
- - граница стыка смежных муниципальных образований

Схема границ Сунятсенского сельского поселения
Михайловского муниципального района



М 1:100000

Условные обозначения:

- - границы Сунятсенского сельского поселения
- - характерная точка границ Сунятсенского сельского поселения
- 1 - номер характерной точки границ Сунятсенского сельского поселения
- Лист 1 - номер выносного листа
- - граница стыка смежных муниципальных образований