



ЗАКОН ПРИМОРСКОГО КРАЯ
О ВНЕСЕНИИ ИЗМЕНЕНИЙ В ЗАКОН ПРИМОРСКОГО КРАЯ
"О ДАЛЬНЕРЕЧЕНСКОМ ГОРОДСКОМ ОКРУГЕ"

Принят Законодательным Собранием Приморского края 26 февраля
2020 года

СТАТЬЯ 1.

Внести в Закон Приморского края от 7 декабря 2004 года № 189-КЗ "О Дальнереченском городском округе" (Ведомости Законодательного Собрания Приморского края, 2004, № 78, стр. 25; 2012, № 27, стр. 74) следующие изменения:

- 1) приложение 1 к Закону изложить в редакции приложения 1 к настоящему Закону;
- 2) приложение 2 к Закону изложить в редакции приложения 2 к настоящему Закону.

СТАТЬЯ 2.

Настоящий Закон вступает в силу со дня его официального опубликования.

Губернатор края

О.Н. Кожемяко

г. Владивосток
4 марта 2020 года
№ 729-КЗ

Приложение 1
к Закону
Приморского края
от 04.03.2020 № 729-КЗ

"Приложение 1
к Закону
Приморского края
от 07.12.2004 № 189-КЗ

Описание местоположения границ Дальнереченского городского округа

Номер точки	Координаты в системе координат МСК-25, зона 2		Координаты в системе координат WGS-84		Описание прохождения границы муниципального образования*
	X	Y	широта	долгота	
1	2	3	4	5	6
1	676473.93	2296702.40	45°58'20.35"	133°40'31.09"	<p>В общем восточном направлении граница проходит по береговой линии левого берега реки Большая Уссурка, по береговой линии левых проток реки Большая Уссурка до железнодорожного моста, пересекая железнодорожный мост, в южном направлении по береговой линии левой протоки реки Большая Уссурка</p> <p>В общем северо-восточном направлении граница идет по береговой линии левых проток реки Большая Уссурка, пересекая устье реки Малиновка, оставляя остров Потапов на территории Дальнереченского городского округа, по береговой линии левой протоки реки Большая Уссурка до автомобильного моста (трасса А-370)</p> <p>В общем северо-восточном направлении граница проходит по береговой линии левых проток реки Большая Уссурка до точки, расположенной в месте условного пересечения береговой линии и восточной стороны полосы отвода железной дороги блокпост 1571 км - Эбергард</p>
2	673160.34	2301446.42	45°56'33.05"	133°44'11.41"	
3	674740.00	2305162.95	45°57'24.15"	133°47'04.02"	
4	676643.89	2309902.46	45°58'25.63"	133°50'44.25"	

1	2	3	4	5	6
					Граница идет по восточной стороне полосы отвода обходной железной дороги блокпост 1571 км - Эбергард в юго-западном направлении до пересечения с автомобильной дорогой Дальнереченск - Новопокровка, в восточном направлении - по автомобильной дороге Дальнереченск - Новопокровка. В юго-восточном направлении граница идет, огибая с запада безымянное озеро, проходя между дачными массивами, до точки, расположенной на середине русла реки Малиновка. В общем южном направлении граница идет по руслу реки Малиновка
5	669900.96	2308660.15	45°54'47.29"	133°49'46.10"	Далее граница идет в юго-западном направлении, пересекая автомобильную дорогу, по западной границе земельного участка с кадастровым номером 25:02:010601:335, далее - пересекая реку Кедровка, до северо-восточной точки земельного участка с кадастровым номером 25:02:000000:622
6	665092.09	2305706.30	45°52'11.65"	133°47'28.83"	В общем северо-западном направлении идет по границе земельного участка с кадастровым номером 25:02:000000:622, далее граница идет по прямой в северо-западном направлении, пересекая защитную дамбу и осушительный канал, поворачивает на юго-запад и идет до осушительного канала. По осушительному каналу идет до перекрестка автомобильных дорог, далее - в западном направлении по автомобильной дороге до пересечения с линией электропередачи (ЛЭП - 220 кВ)
7	665080.96	2298359.10	45°52'11.37"	133°41'48.18"	В общем юго-западном направлении граница идет по линии электропередачи (ЛЭП - 220 кВ), пересекая автомобильную дорогу, до высоты с отметкой 122,7, далее - в юго-западном направлении по прямой до точки стыка Дальнереченский городской округ - Дальнереченский муниципальный район - Лесозаводский городской округ
8	654694.34	2292748.88	45°46'34.82"	133°37'28.61"	В северо-западном направлении граница идет по прямой до точки, расположенной в месте условного пересечения оросительного канала с линией электропередачи Кольцевое - подсобное хозяйство
9	655800.52	2290898.54	45°47'10.58"	133°36'02.89"	

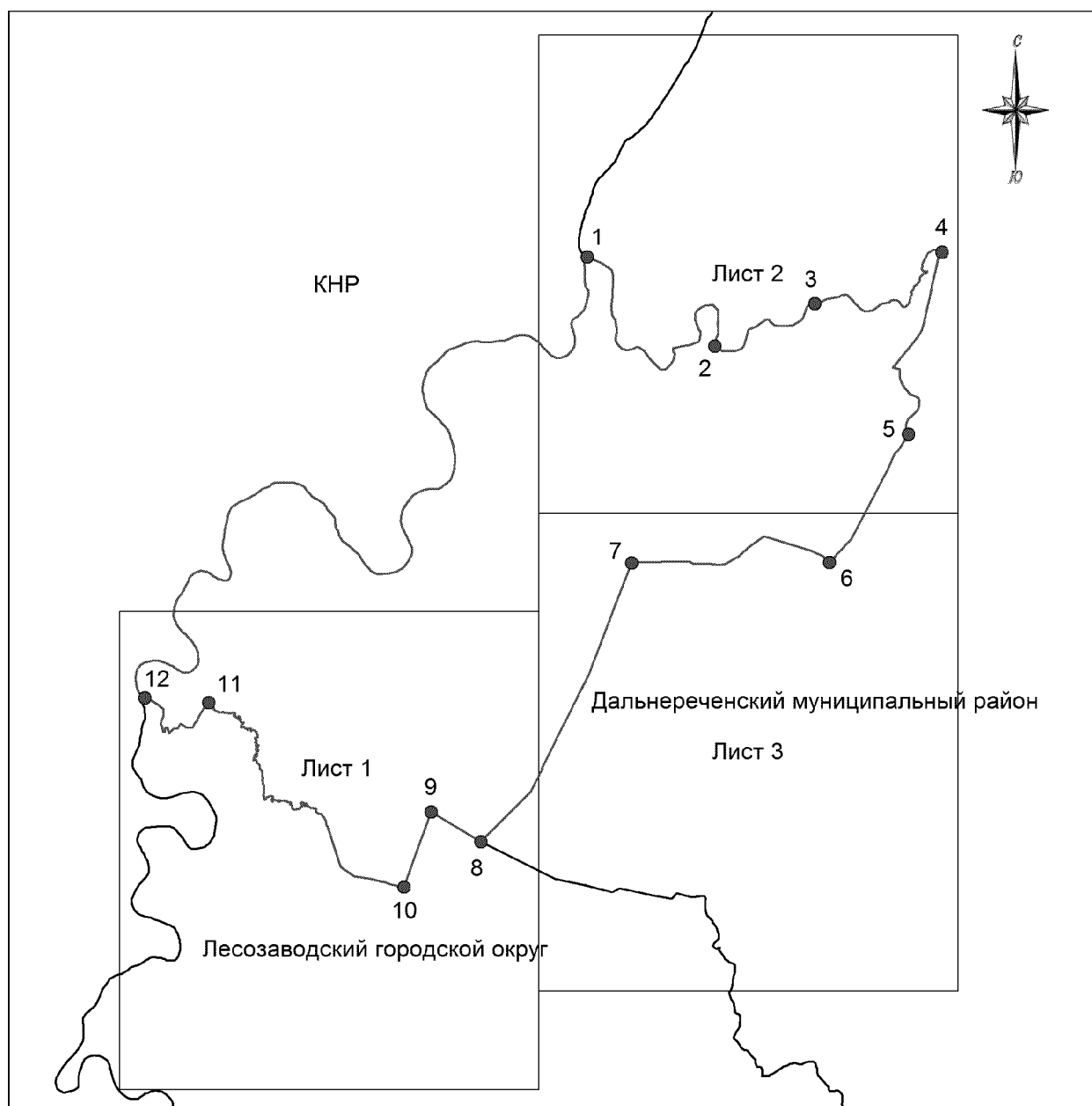
1	2	3	4	5	6
					В юго-западном направлении граница идет по прямой до точки, расположенной на середине оросительного канала, ограничивающего с севера рисовые поля на реке Половинка
10	652995.04	2289878.92	45°45'39.66"	133°35'15.90"	В северо-западном направлении граница идет по оросительному каналу, пересекая железнодорожный мост, до перехода оросительного канала в реку Средняя. В общем северо-западном направлении граница идет по руслу реки Средняя до места впадения ее в протоку Горбачева
11	659871.68	2282623.52	45°49'21.87"	133°29'39.27"	В общем западном направлении граница идет по руслу протоки Горбачева до места впадения ее в реку Уссури
12	660040.15	2280241.11	45°49'27.10"	133°27'48.88"	В общем северо-восточном направлении граница проходит по середине русла реки Уссури до точки, расположенной на середине русла реки Уссури, в месте условного пересечения середины русла реки Уссури с серединой русла реки Большая Уссурка
1	676473.93	2296702.40	45°58'20.35"	133°40'31.09"	

*При описании границ Дальнереченского городского округа использовались карты масштаба 1:100000 следующих номенклатур: L-53-75 (состояние местности на 1986 года, издание 1988 года), L-53-76 (состояние местности на 1986 год, издание 1988 года).".

Приложение 2
к Закону
Приморского края
от 04.03.2020 № 729-КЗ

"Приложение 2
к Закону
Приморского края
от 07.12.2004 № 189-КЗ

Общая схема границ Дальнереченского городского округа



М 1: 230000

Условные обозначения:




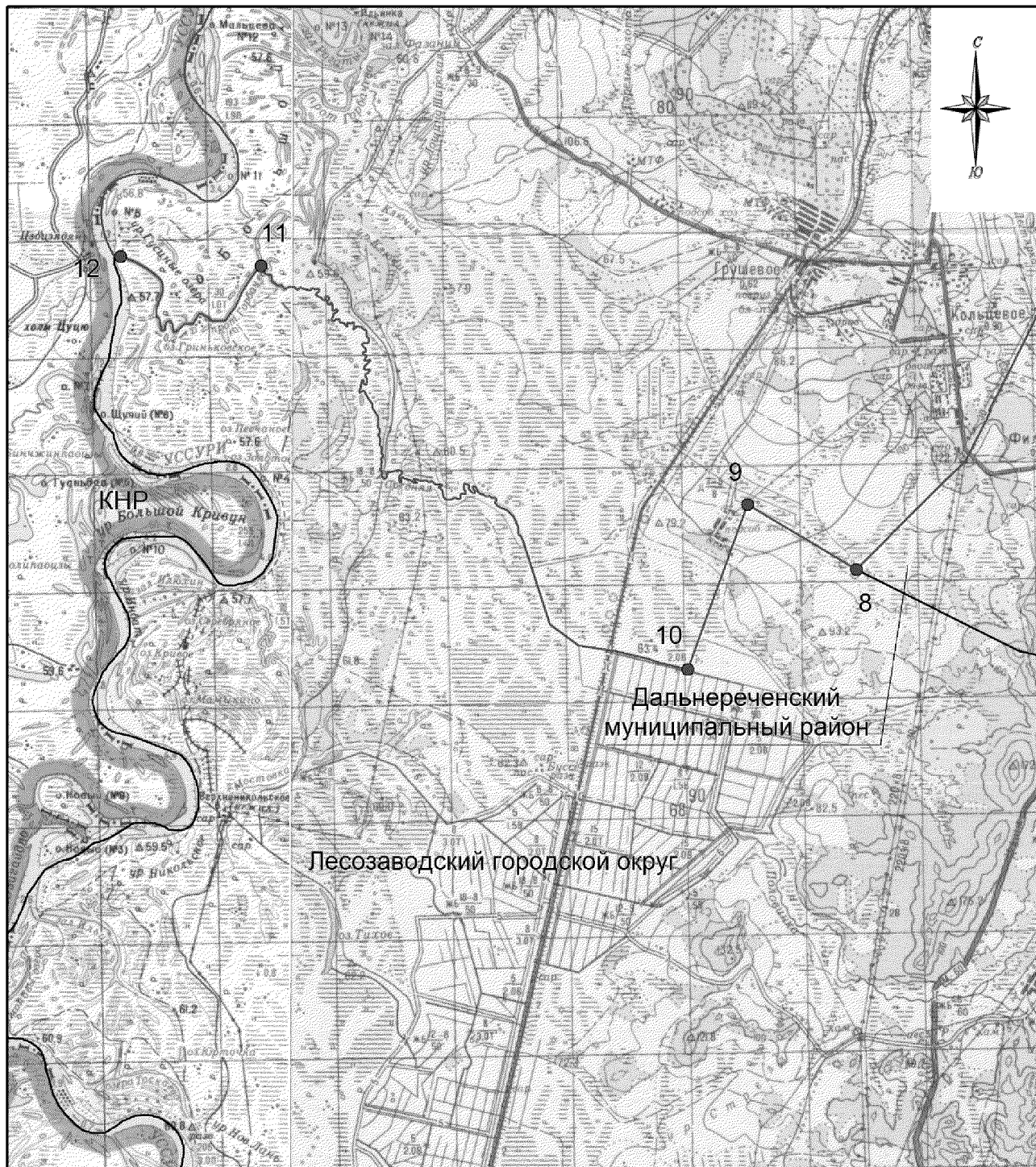
-  - границы Дальнереченского городского округа
-  - характерная точка границ Дальнереченского городского округа
- 1 - номер характерной точки границ Дальнереченского городского округа
- Лист 1 - номер выносного листа
-  - граница стыка смежных муниципальных образований

Схема границ Дальнереченского городского округа



М 1:100000

Условные обозначения:

- - границы Дальнереченского городского округа
- - характерная точка границ Дальнереченского городского округа
- 1 - номер характерной точки границ Дальнереченского городского округа
- Лист 1 - номер выносного листа
- - граница стыка смежных муниципальных образований

Схема границ Дальнереченского городского округа

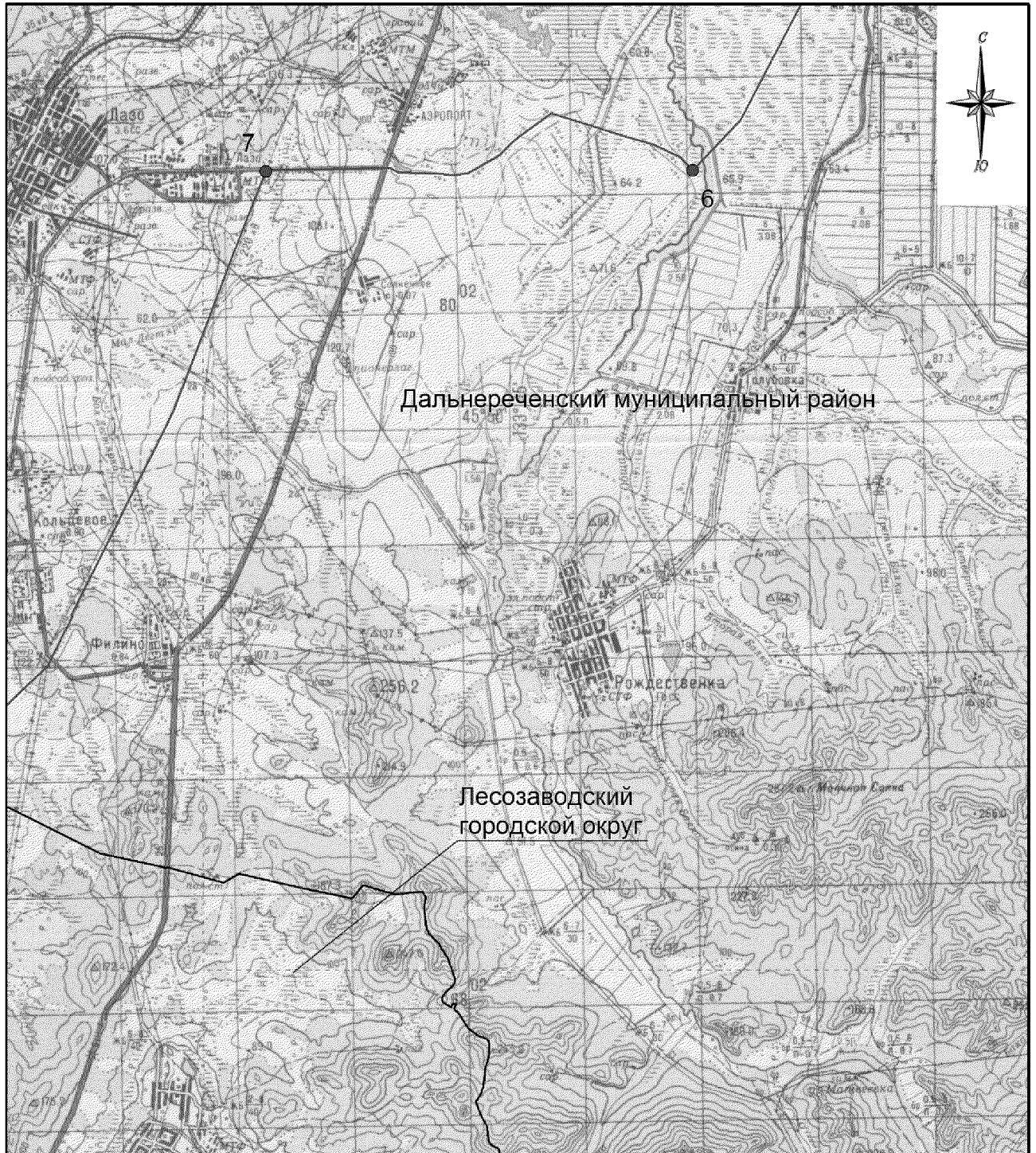


М 1:100000

Условные обозначения:

- - границы Дальнереченского городского округа
- - характерная точка границ Дальнереченского городского округа
- 1 - номер характерной точки границ Дальнереченского городского округа
- Лист 1 - номер выносного листа
- - граница стыка смежных муниципальных образований

Схема границ Дальнереченского городского округа



М 1:100000

Условные обозначения:

- - границы Дальнереченского городского округа
- - характерная точка границ Дальнереченского городского округа
- 1 - номер характерной точки границ Дальнереченского городского округа
- Лист 1 - номер выносного листа
- - граница стыка смежных муниципальных образований