



# ЗАКОН ПРИМОРСКОГО КРАЯ

## О ВНЕСЕНИИ ИЗМЕНЕНИЙ В ЗАКОН ПРИМОРСКОГО КРАЯ "О ДАЛЬНЕРЕЧЕНСКОМ МУНИЦИПАЛЬНОМ РАЙОНЕ"

Принят Законодательным Собранием Приморского края 26 февраля  
2020 года

### СТАТЬЯ 1.

Внести в Закон Приморского края от 7 декабря 2004 года № 190-КЗ "О Дальнереченском муниципальном районе" (Ведомости Законодательного Собрания Приморского края, 2004, № 78, стр. 31; 2006, № 122, стр. 5; 2014, № 103, стр. 28) следующие изменения:

- 1) приложение 1 к Закону изложить в редакции приложения 1 к настоящему Закону;
- 2) приложение 2 к Закону изложить в редакции приложения 2 к настоящему Закону;
- 3) приложение 3 к Закону изложить в редакции приложения 3 к настоящему Закону;
- 4) приложение 4 к Закону изложить в редакции приложения 4 к настоящему Закону;
- 5) приложение 5 к Закону изложить в редакции приложения 5 к настоящему Закону;
- 6) приложение 6 к Закону изложить в редакции приложения 6 к настоящему Закону;
- 7) приложение 7 к Закону изложить в редакции приложения 7 к настоящему Закону;
- 8) приложение 8 к Закону изложить в редакции приложения 8 к настоящему Закону;
- 9) приложение 9 к Закону изложить в редакции приложения 9 к настоящему Закону;
- 10) приложение 10 к Закону изложить в редакции приложения 10 к настоящему Закону;
- 11) приложение 11 к Закону изложить в редакции приложения 11 к настоящему Закону;
- 12) приложение 12 к Закону изложить в редакции приложения 12 к настоящему Закону;
- 13) приложение 13 к Закону изложить в редакции приложения 13 к настоящему Закону;
- 14) приложение 14 к Закону изложить в редакции приложения 14 к настоящему Закону.

СТАТЬЯ 2.

Настоящий Закон вступает в силу со дня его официального опубликования.

Губернатор края

О.Н. Кожемяко

г. Владивосток  
5 марта 2020 года  
№ 752-КЗ

Приложение 1  
к Закону  
Приморского края  
от 05.03.2020 № 752-КЗ

"Приложение 1  
к Закону  
Приморского края  
от 07.12.2004 № 190-КЗ

### Описание местоположения границ Дальнереченского муниципального района

Номер точки	Координаты в системе координат МСК-25, зона 2		Координаты в системе координат WGS-84		Описание прохождения границ муниципального образования*
	X	Y	широта	долгота	
1	2	3	4	5	6
1	702031.88	2307476.26	46°12'08.00"	133°48'53.00"	<p>Граница проходит в общем юго-восточном направлении от точки на береговой линии озера Песчаное по береговой линии озера Песчаное</p> <p>В южном направлении граница идет по прямой, пересекая реку Быстрая, через высоту с отметкой 98,8 - вершина сопки Каменистая, пересекая линию связи и дорогу</p> <p>В общем юго-восточном направлении граница идет до пересечения железной дороги Владивосток - Хабаровск в районе железнодорожной станции Челдонка</p> <p>В общем юго-восточном направлении граница, огибая с западной и южной стороны гору Сухановка, пересекает реку Грязная и автомобильную дорогу А-370 Владивосток - Хабаровск</p> <p>В общем юго-восточном направлении по водоразделу рек Крутобережная и Челдонка, пересекая линию электропередачи, полевые дороги, граница идет через высоту</p>
2	699995.06	2308435.26	46°11'01.99"	133°49'37.60"	
3	694087.72	2308456.81	46°07'50.67"	133°49'38.22"	
4	693330.83	2311418.37	46°07'26.00"	133°51'56.12"	
5	691576.01	2316264.67	46°06'28.81"	133°55'41.63"	
6	687045.27	2321715.17	46°04'01.52"	133°59'54.68"	

1	2	3	4	5	6
					с отметкой 460,2 - вершина горы Челдонка до высоты с отметкой 564,4 - вершина горы Хребтовая - точка стыка Дальнереченский муниципальный район - Пожарский муниципальный район - Красноармейский муниципальный район
7	673226.48	2327538.32	45°56'33.20"	134°04'22.75"	В общем юго-восточном направлении граница идет по водоразделу рек Широкая и Большая Уссурка, пересекая линию электропередачи, через высоту с отметкой 639,4 - вершина горы Знаменская, через высоту с отметкой 361,2, далее - в общем юго-западном направлении по реке Большая Уссурка, далее - в юго-восточном направлении по прямой, пересекая реку Большая Уссурка, автомобильную дорогу Дальнереченск - Рощино - Восток, реку Озерная
8	667201.60	2338573.43	45°53'16.16"	134°12'53.30"	В юго-западном направлении граница идет по прямой, пересекая полевую дорогу, далее - в общем юго-восточном направлении по реке Малиновка, по реке Добрышанка, далее - в общем северо-восточном направлении по ручью в пади Малая Липовая, пересекая полевые дороги
9	661717.28	2354216.98	45°50'14.74"	134°24'56.58"	В общем юго-восточном направлении граница идет по водоразделу рек Большая Уссурка и Добрышанка, пересекая полевые дороги, через высоты с отметками 230,1; 366,9 - вершина горы Маячная; 333,0 - вершина горы Станиславка; 413,0 - вершина горы Высокая, пересекая линию электропередачи (ЛЭП-110 кВ)
10	651586.20	2345736.22	45°44'48.83"	134°18'20.16"	В общем юго-западном направлении граница проходит по водоразделу рек Смирновка, Журавлевка и Добрышанка, через высоту с отметкой 386,4 - вершина горы Никитская, по хребту Пятый, через высоты с отметками 476,3 - вершина горы Добрянка; 441,5; 456,3
11	636737.54	2354288.93	45°36'45.68"	134°24'49.83"	В общем юго-восточном направлении по водоразделу рек Журавлевка и Малиновка: через высоты с отметками 405,1; 383,7; 331,4; 246,0, пересекая автомобильную дорогу Ромны - Ясная Поляна, до пересечения автомобильной дороги
12	627424.53	2376061.00	45°31'36.71"	134°41'29.33"	В общем юго-восточном направлении граница идет по водоразделу рек Наумовка и Ореховка: вдоль автомобильной дороги, через высоту с отметкой 221,0, пересекая урочище Третьячка, линию

1	2	3	4	5	6
					электропередачи (ЛЭП-500 кВ), через высоту с отметкой 300,1, пересекая автомобильную дорогу, через высоты с отметками 492,5; 1015,6 - вершина горы Лысая Сопка; 1018,0, по хребту Синий до высоты с отметкой 1086,7
13	633560.53	2387128.67	45°34'50.76"	134°50'03.21"	В общем юго-восточном направлении граница идет по водоразделу рек Белогорка, Наумовка и Ореховка: через высоты с отметками 886,7; 764,3; 764,3; 997,6; 1215; 1141,4
14	620841.13	2400390.99	45°27'52.43"	135°00'05.42"	В общем юго-западном направлении граница идет по водоразделу рек Наумовка, Ореховка и Перевальная: через высоты с отметками 867,1; 815,4; 1009,0; 944,0; 893,5; 707,0 до хребта Первый перевал, пересекая автомобильную дорогу, через высоты с отметками 676,2; 803,3; 1044,1; 1093,6; 1084,6; 1120,2; 1190,9 до высоты с отметкой 1412,8 - вершина горы Перевальная
15	603339.48	2391751.75	45°18'29.92"	134°53'16.11"	В общем юго-западном направлении граница проходит по водоразделу рек Ореховка и Перевальная: по хребту Первый перевал, пересекая автомобильную дорогу, через высоты с отметками 676,2; 803,3; 1044,1; 1093,6; 1084,6; 1120,2; 1190,9 до высоты с отметкой 1412,8 - вершина горы Перевальная
16	597176.63	2403537.14	45°15'04.44"	135°02'12.36"	В общем юго-восточном направлении граница идет по водоразделу рек Перевальная, Горная и Малиновка: по хребту Первый перевал через высоты с отметками 932,5; 858,1, пересекая полевые дороги, до высоты с отметкой 1049,3 - вершина горы Намова
17	575861.64	2412231.33	45°03'29.39"	135°08'33.77"	В общем юго-восточном направлении граница проходит по водоразделу рек Приманка, Горная и Малиновка: через высоты с отметками 965,6; 1095,1, пересекая автомобильную дорогу, через перевал с отметкой 887,8, через высоты с отметками 903,0; 937,8; 877,7 до точки стыка Дальнереченский муниципальный район - Красноармейский муниципальный район - Дальнегорский городской округ
18	575417.26	2408819.48	45°03'16.92"	135°05'57.46"	В общем юго-западном направлении граница идет по водоразделу рек Малиновка и Лесистая до точки стыка Дальнереченский

1	2	3	4	5	6
					муниципальный район - Дальнегорский городской округ - Чугуевский муниципальный округ
19	564390.85	2377499.72	44°57'34.61"	134°42'00.23"	В общем юго-западном направлении граница идет по водоразделу рек Малиновка и Журавлевка: через высоты с отметками 901,0; 887,7; 842,4; 903,2; 863,7, через родник Прозрачный, через высоты с отметками 906,2 - вершина горы Водораздельная; 709,6; 791,4; 825,3; 738,6; 721,5 до высоты с отметкой 877,0 - вершина горы Инженерная
20	571743.02	2363599.92	45°01'37.73"	134°31'29.45"	В общем северо-западном направлении граница идет по водоразделу рек Малиновка и Журавлевка: через высоты с отметками 693,5; 682,8; 687,0; 823,5 - вершина горы Комсомольская; 738,5 до высоты с отметкой 651,7
21	576137,86	2343396,22	45°04'05.58"	134°16'07.97"	В общем северо-западном направлении граница идет по водоразделу рек Малиновка и Крыловка: пересекая линию электропередачи (ЛЭП-500 кВ), через высоту с отметкой 476,3, перевал Встречный с отметкой 396,5, пересекая автомобильную дорогу Дальнереченск - Лазо, через высоту с отметкой 531,2 - вершина горы Граничная до высоты с отметкой 800,2 - точка стыка Дальнереченский муниципальный район - Чугуевский муниципальный округ - Кировский муниципальный район
22	577321.58	2323824.64	45°04'47.27"	134°01'13.52"	В общем северо-западном направлении граница проходит по водоразделу рек Быстрая и Крыловка: по хребту Холодный, через перевал Второй с отметкой 547,2, через высоты с отметками 531,7; 543,8; 331,1 - вершина горы Богомолка до высоты с отметкой 210,3
23	590335.75	2309378.31	45°11'50.07"	133°50'13.89"	В общем северо-западном направлении по водоразделу рек Быстрая и Крыловка граница проходит через высоты с отметками 243,6; 215,4; 434,2, пересекая автомобильную дорогу, через высоты с отметками 550,5; 858,1 до высоты с отметкой 805,8 - хребет Синий - точка стыка Дальнереченский муниципальный район - Кировский муниципальный район - Лесозаводский городской округ
24	606438.91	2319959.58	45°20'30.89"	133°58'21.02"	В общем северо-восточном направлении граница идет по водоразделу рек Кабарга и Быстрая: по хребту Синий через высоты с отметками 656,0; 637,4; 642,1 - вершина горы Охотничья; 791,9 - вершина горы

1	2	3	4	5	6
					Малая Синяя, через перевал с отметкой 475,6 до вершины с отметкой 712,3
25	626095.39	2329466.15	45°31'06.37"	134°05'41.91"	В общем северо-восточном направлении граница проходит по водоразделу рек Кабарга и Быстрая: по хребту Синий через высоты с отметками 737,0; 590,2; 729,7; 521,7, через Большой Перевал с отметкой 437,6, через высоту с отметкой 572,3 до высоты с отметкой 613,0 - вершина горы Пихтовая
26	639480.21	2312620.45	45°38'21.75"	133°52'46.99"	В общем северо-восточном направлении граница идет по водоразделу рек Малиновка и Тамга: через высоты с отметками 650,3; 650,8; 489,3; 568,4 - вершина горы Двести Двадцать; 340,0 до высоты с отметкой 422,1
27	654694.34	2292748.88	45°46'34.82"	133°37'28.61"	В общем северо-западном направлении граница идет по водоразделу рек Кедровка и Тамга: пересекая линию электропередачи (ЛЭП-500 кВ) и линию электропередачи через высоты с отметками 323,1; 272,3; 311,7; 187,3, пересекая автомобильную дорогу А-370 Владивосток - Хабаровск и линию электропередачи (ЛЭП-220 кВ) до точки стыка Дальнереченский муниципальный район - Лесозаводский городской округ - Дальнереченский городской округ
28	665080.96	2298359.10	45°52'11.37"	133°41'48.18"	В общем северо-восточном направлении граница идет через высоту с отметкой 122,7, пересекая автомобильную дорогу Фирино - Кольцевое, по линии электропередачи (ЛЭП-220 кВ), пересекая линию электропередачи (ЛЭП-110 кВ), линию электропередачи (ЛЭП-35 кВ) и линию электропередачи до автомобильной дороги А-370 Владивосток - Хабаровск
29	665092.09	2305706.30	45°52'11.65"	133°47'28.83"	В общем восточном направлении граница идет по автомобильной дороге, пересекая автомобильную дорогу А-370 Владивосток - Хабаровск, по ручью, пересекая осушительные каналы и защитную дамбу, по северной границе земельного участка с кадастровым номером 25:02:000000:622 (контур 1)
30	669900.96	2308660.15	45°54'47.29"	133°49'46.10"	В общем северо-восточном направлении граница проходит, пересекая реку Кедровка, магистральный канал осушительной системы, по западной границе земельного участка с кадастровым номером

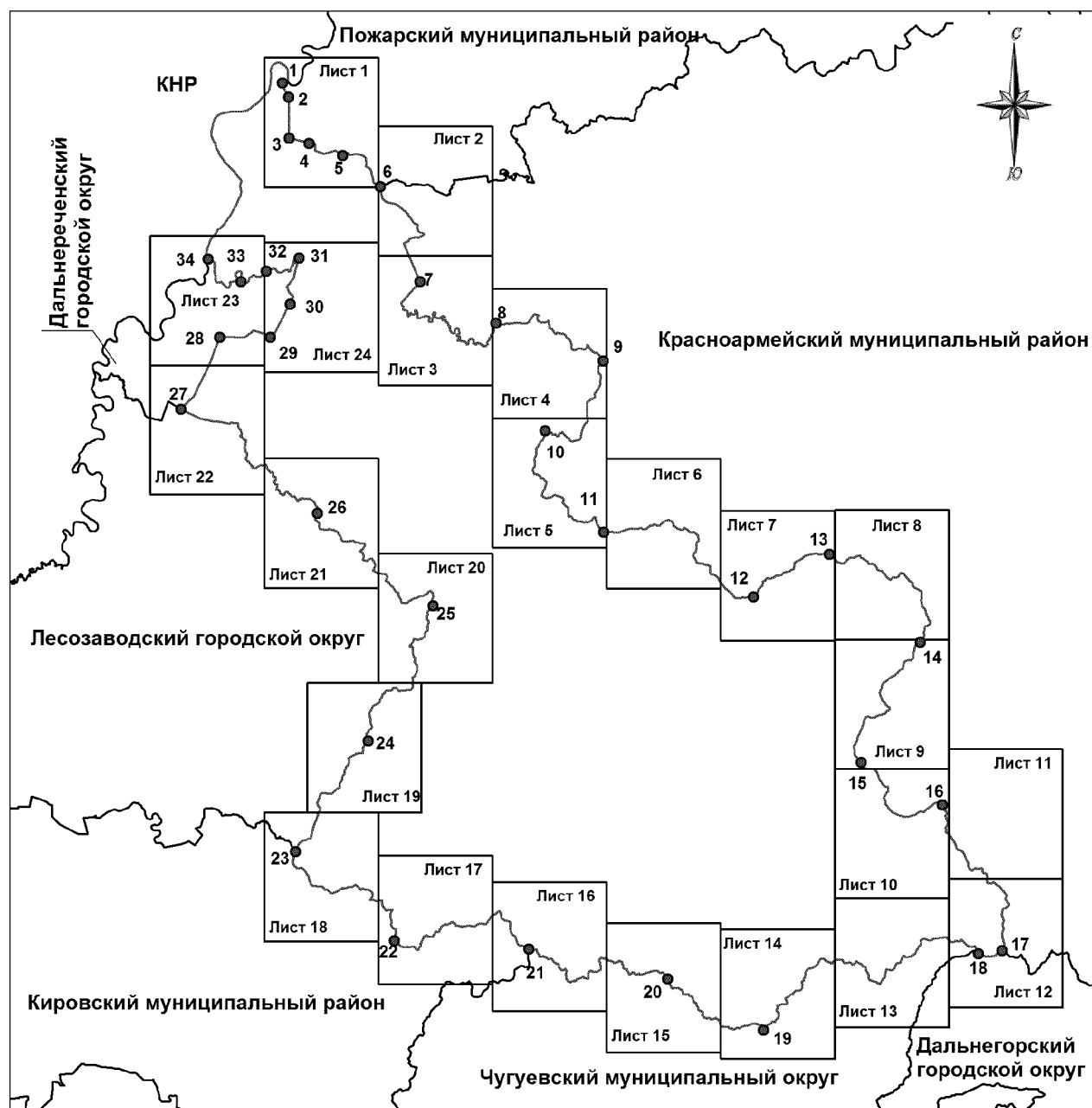
1	2	3	4	5	6
					25:02:010601:335, пересекая линию электропередачи (ЛЭП-35 кВ) и автомобильную дорогу Дальнереченск - Ариадное, до середины русла реки Малиновка
					В общем северо-западном направлении граница идет по руслу реки Малиновка, огибая с запада безымянное озеро, по автомобильной дороге Дальнереченск - Новопокровка в общем северо-восточном направлении вдоль восточной стороны железной дороги блокпост 1571 км - Эбергард до реки Большая Уссурка
31	676643.89	2309902.46	45°58'25.63"	133°50'44.25"	В общем юго-западном направлении граница идет по береговой линии левого берега реки Большая Уссурка, по береговой линии левой протоки реки Большая Уссурка до автодорожного моста
32	674740.00	2305162.95	45°57'24.15"	133°47'04.02"	В общем юго-западном направлении граница проходит по береговой линии левой протоки реки Большая Уссурка, оставляя остров Потапов на территории Дальнереченского городского округа, пересекая устье реки Малиновка и железнодорожный мост, по береговой линии левых проток реки Большая Уссурка
33	673160.34	2301446.42	45°56'33.05"	133°44'11.41"	В общем юго-западном направлении граница идет по береговой линии левой протоки реки Большая Уссурка, по реке Большая Уссурка до ее устья
34	676473.93	2296702.40	45°58'20.35"	133°40'31.09"	В общем северо-восточном направлении по середине русла реки Уссури через точки стыка Дальнереченский муниципальный район - Дальнереченский городской округ - Китайская Народная Республика и Дальнереченский муниципальный район - Китайская Народная Республика - Пожарский муниципальный район до точки береговой линии озера Песчаное
1	702031.88	2307476.26	46°12'08.00"	133°48'53.00"	

\*При описании границ Дальнереченского муниципального района использовались карты масштаба 1:100000 следующих номенклатур: L-53-64 (состояние местности на 1988 год, издание 1996 года), L-53-65 (состояние местности на 1984 год, издание 1985 года), L-53-76 (состояние местности на 1986 год, издание 1988 года), L-53-77 (состояние местности на 2004 год, издание 2007 года), L-53-88 (состояние местности на 1999 год, издание 2010 года), L-53-89 (состояние местности на 2001 год, издание 2006 года), L-53-90 (состояние местности на 2001 год, издание 2006 года), L-53-91 (состояние местности на 1985 год, издание



1989 года), L-53-100 (состояние местности на 1999 год, издание 2010 года), L-53-101 (состояние местности на 2001 год, издание 2010 года), L-53-102 (состояние местности на 2001 год, издание 2010 года), L-53-103 (состояние местности на 1985 год, издание 1995 года), L-53-114 (состояние местности на 2000 год, издание 2004 года) и сведения, внесенные в Единый государственный реестр недвижимости по состоянию на 2 сентября 2019 года."

Общая схема границ Дальнереченского муниципального района

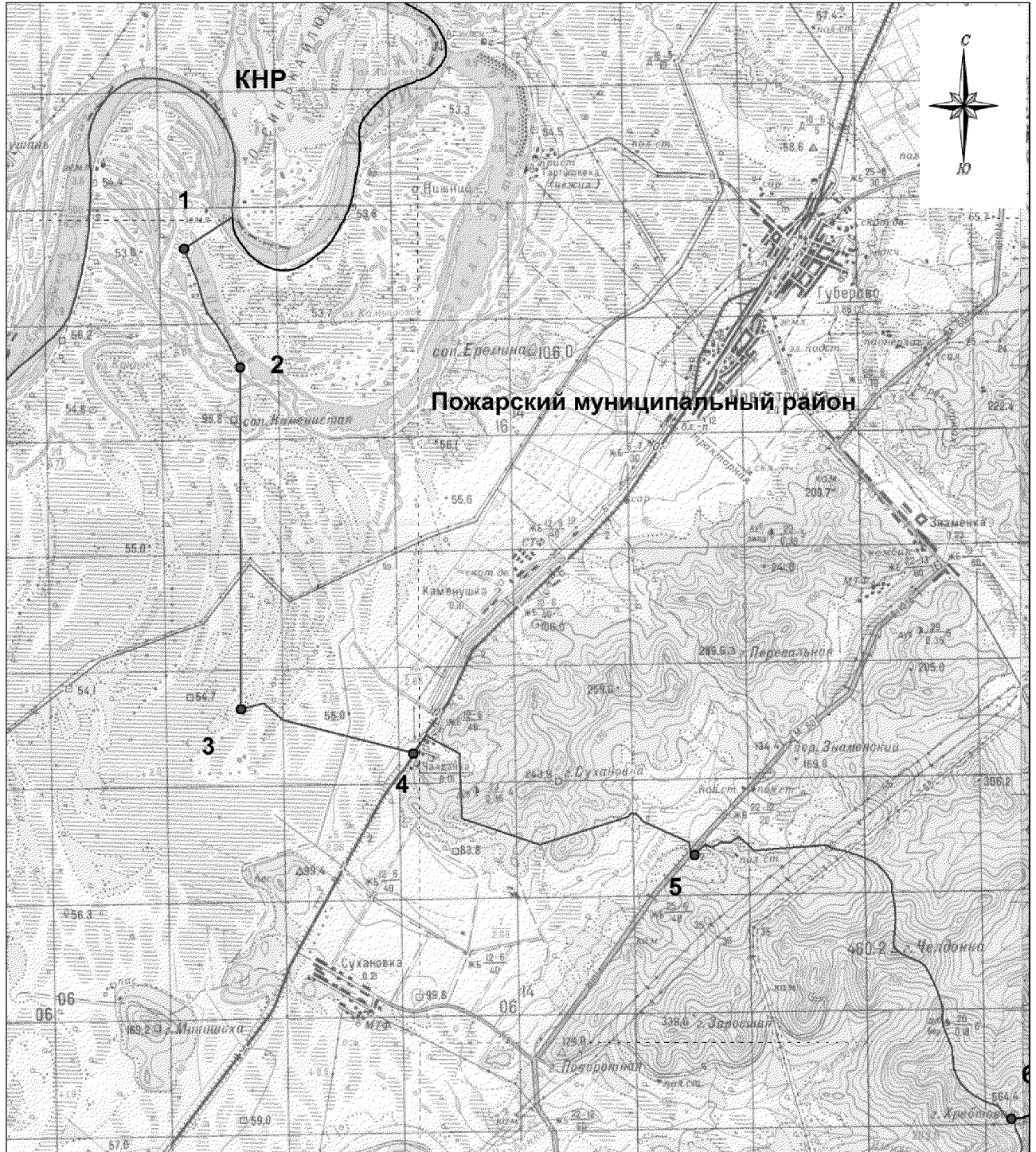


М 1: 900000

**Условные обозначения:**

- - границы Дальнереченского муниципального района
- - характерная точка границ Дальнереченского муниципального района
- 1 - номер характерной точки границ Дальнереченского муниципального района
- Лист 1 - номер выносного листа
- - граница стыка смежных муниципальных образований

## Схема границ Дальнереченского муниципального района

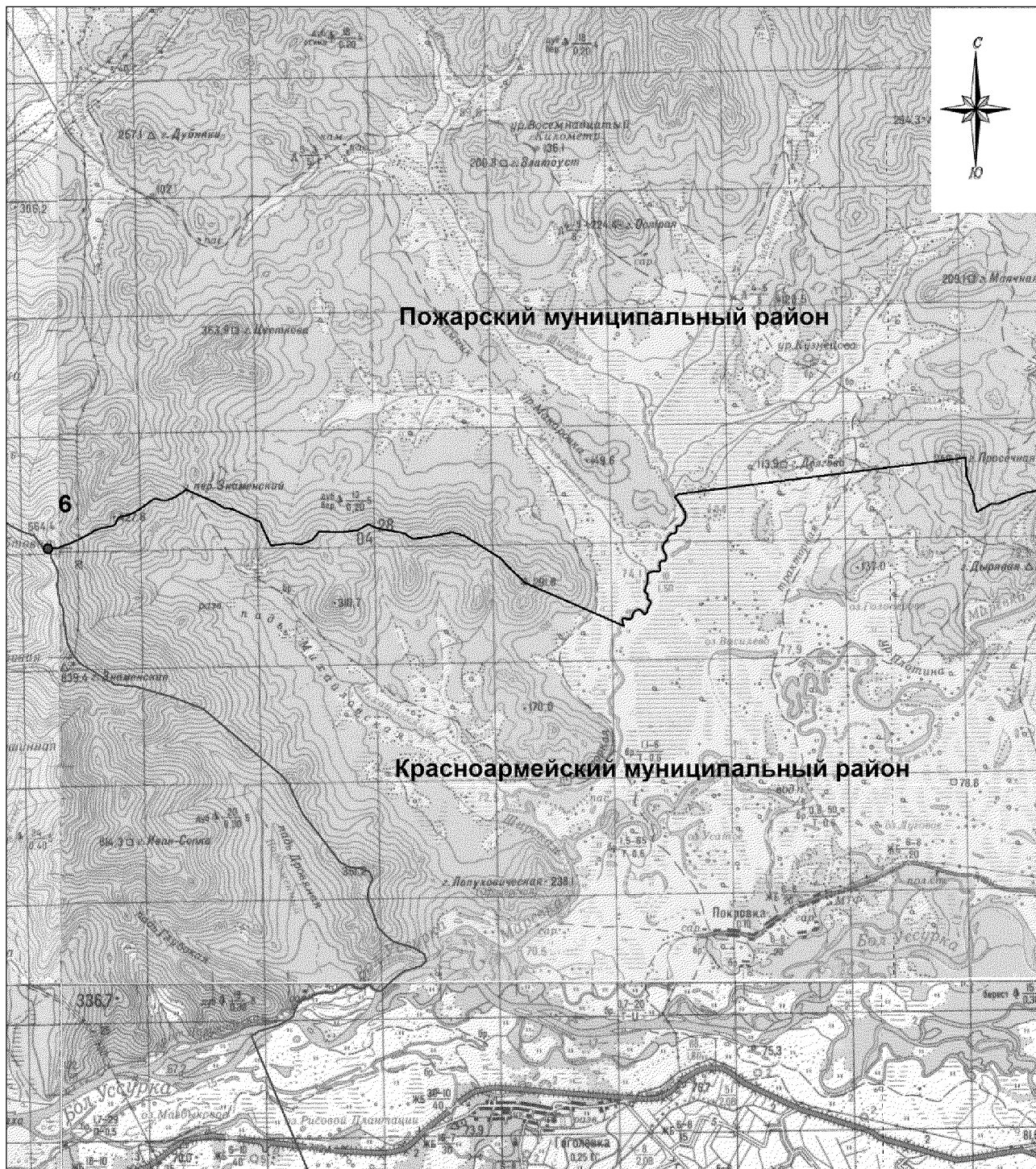


М 1:100000

### Условные обозначения:

- - границы Дальнереченского муниципального района
- - характерная точка границ Дальнереченского муниципального района
- 1 - номер характерной точки границ Дальнереченского муниципального района
- Лист 1 - номер выносного листа
- - граница стыка смежных муниципальных образований

## Схема границ Дальнереченского муниципального района

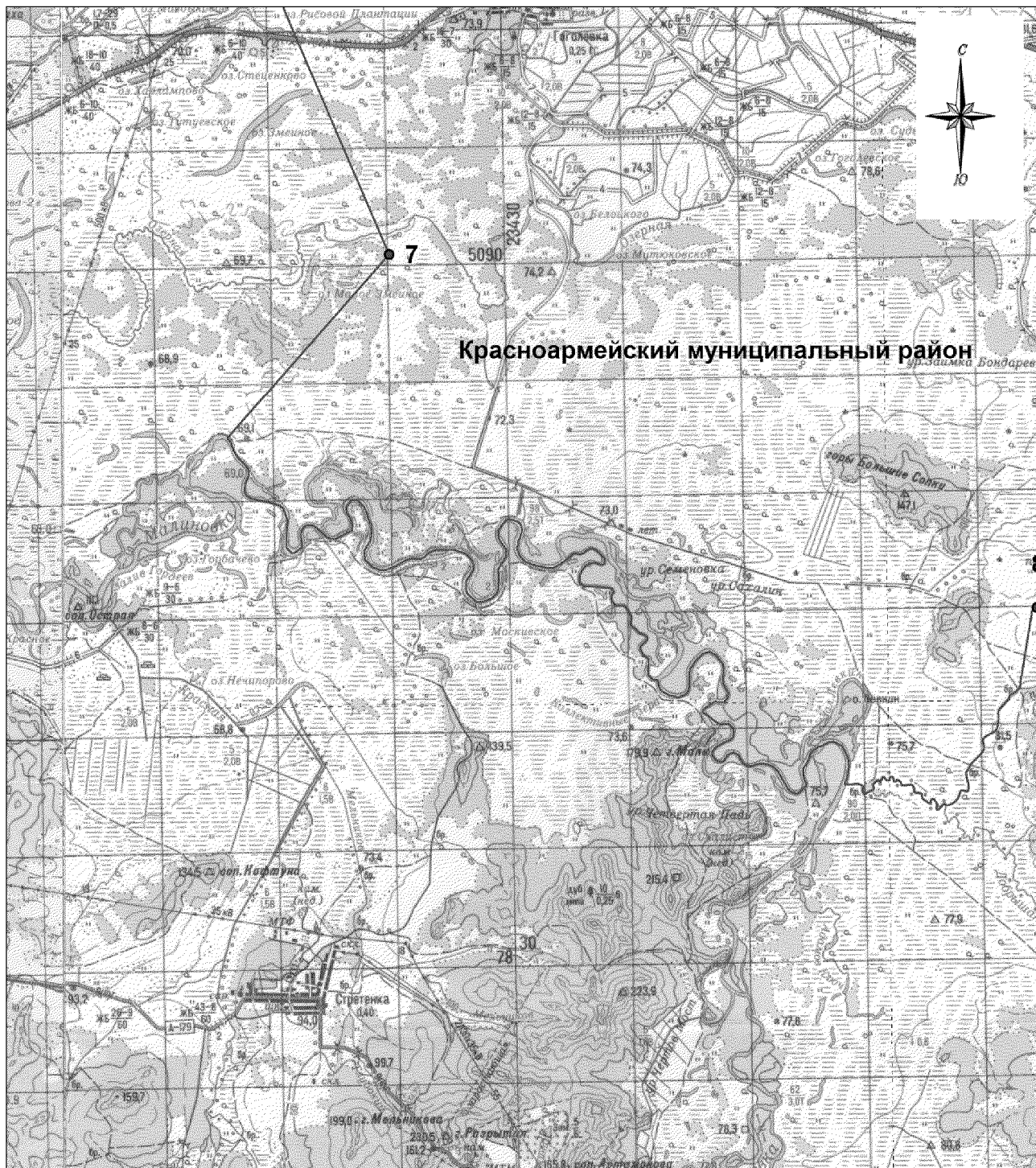


М 1:100000

### Условные обозначения:

- - границы Дальнереченского муниципального района
- - характерная точка границ Дальнереченского муниципального района
- 1 - номер характерной точки границ Дальнереченского муниципального района
- Лист 1 - номер выносного листа
- - граница стыка смежных муниципальных образований

## Схема границ Дальнереченского муниципального района




М 1:100000

### Условные обозначения:

- - границы Дальнереченского муниципального района
- - характерная точка границ Дальнереченского муниципального района
- 1 - номер характерной точки границ Дальнереченского муниципального района
- Лист 1 - номер выносного листа
- - граница стыка смежных муниципальных образований

## Схема границ Дальнереченского муниципального района

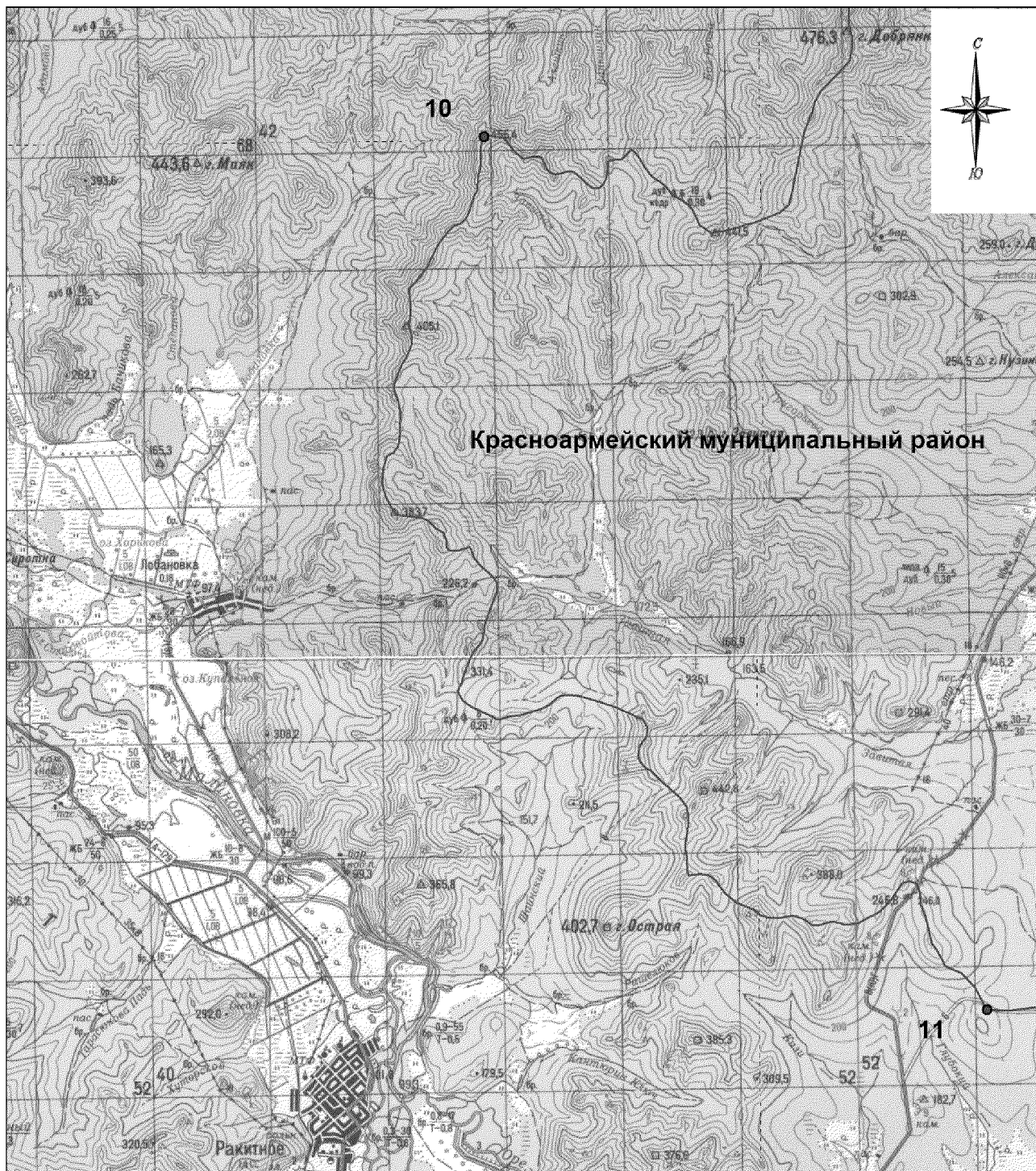


М 1:100000

### Условные обозначения:




- - границы Дальнереченского муниципального района
- - характерная точка границ Дальнереченского муниципального района
- 1 - номер характерной точки границ Дальнереченского муниципального района
- Лист 1 - номер выносного листа
- - граница стыка смежных муниципальных образований

### Схема границ Дальнереченского муниципального района



М 1:100000

#### Условные обозначения:

-  - границы Дальнереченского муниципального района
-  - характерная точка границ Дальнереченского муниципального района
- 10 - номер характерной точки границ Дальнереченского муниципального района
- Лист 1 - номер выносного листа
-  - граница стыка смежных муниципальных образований

## Схема границ Дальнереченского муниципального района



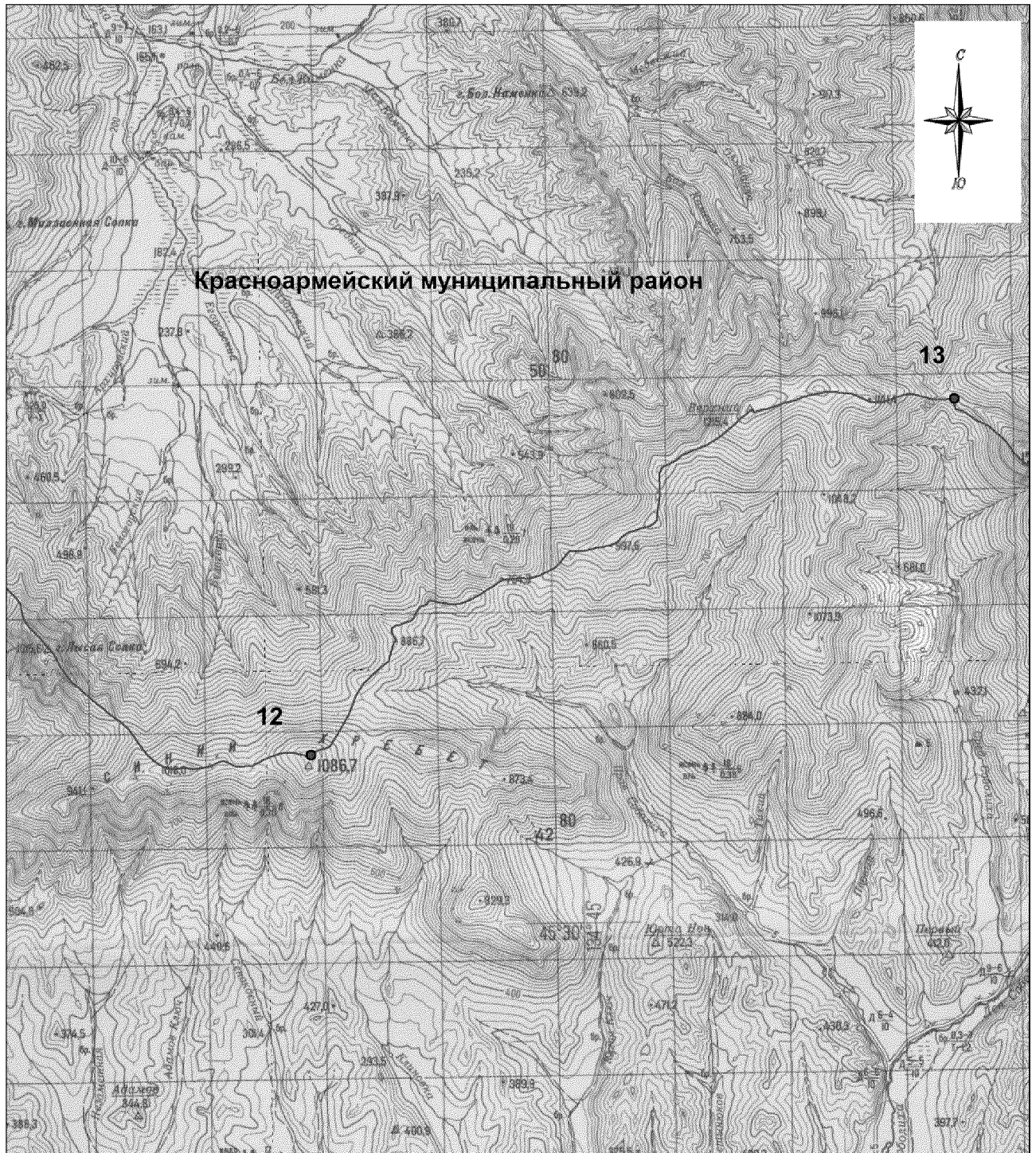
М 1:100000

### Условные обозначения:

- - границы Дальнереченского муниципального района
- - характерная точка границ Дальнереченского муниципального района
- 1 - номер характерной точки границ Дальнереченского муниципального района
- Лист 1 - номер выносного листа
- - граница стыка смежных муниципальных образований



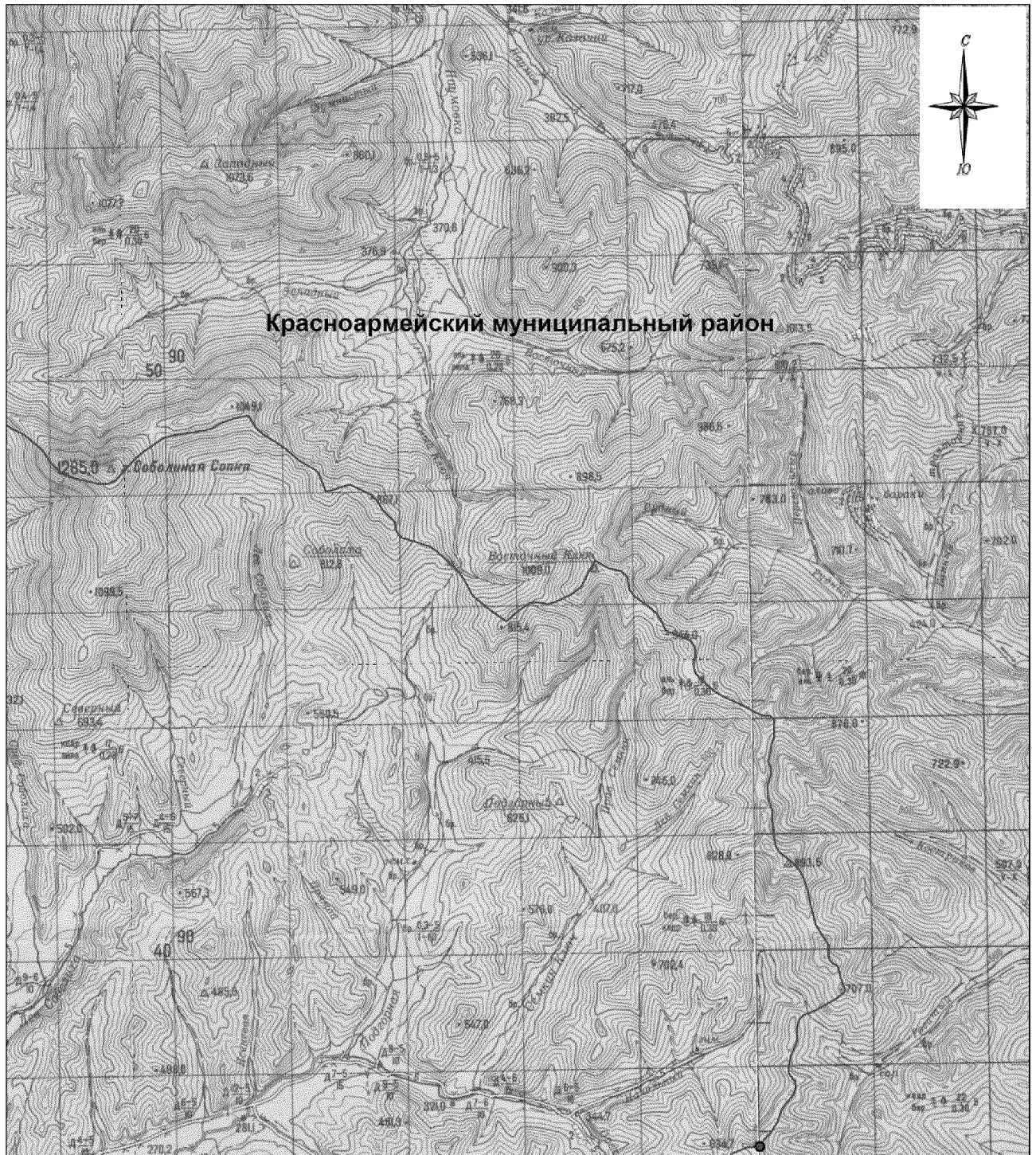
## Схема границ Дальнереченского муниципального района



### Условные обозначения:

- - границы Дальнереченского муниципального района
- - характерная точка границ Дальнереченского муниципального района
- 1 - номер характерной точки границ Дальнереченского муниципального района
- Лист 1 - номер выносного листа
- - граница стыка смежных муниципальных образований

## Схема границ Дальнереченского муниципального района

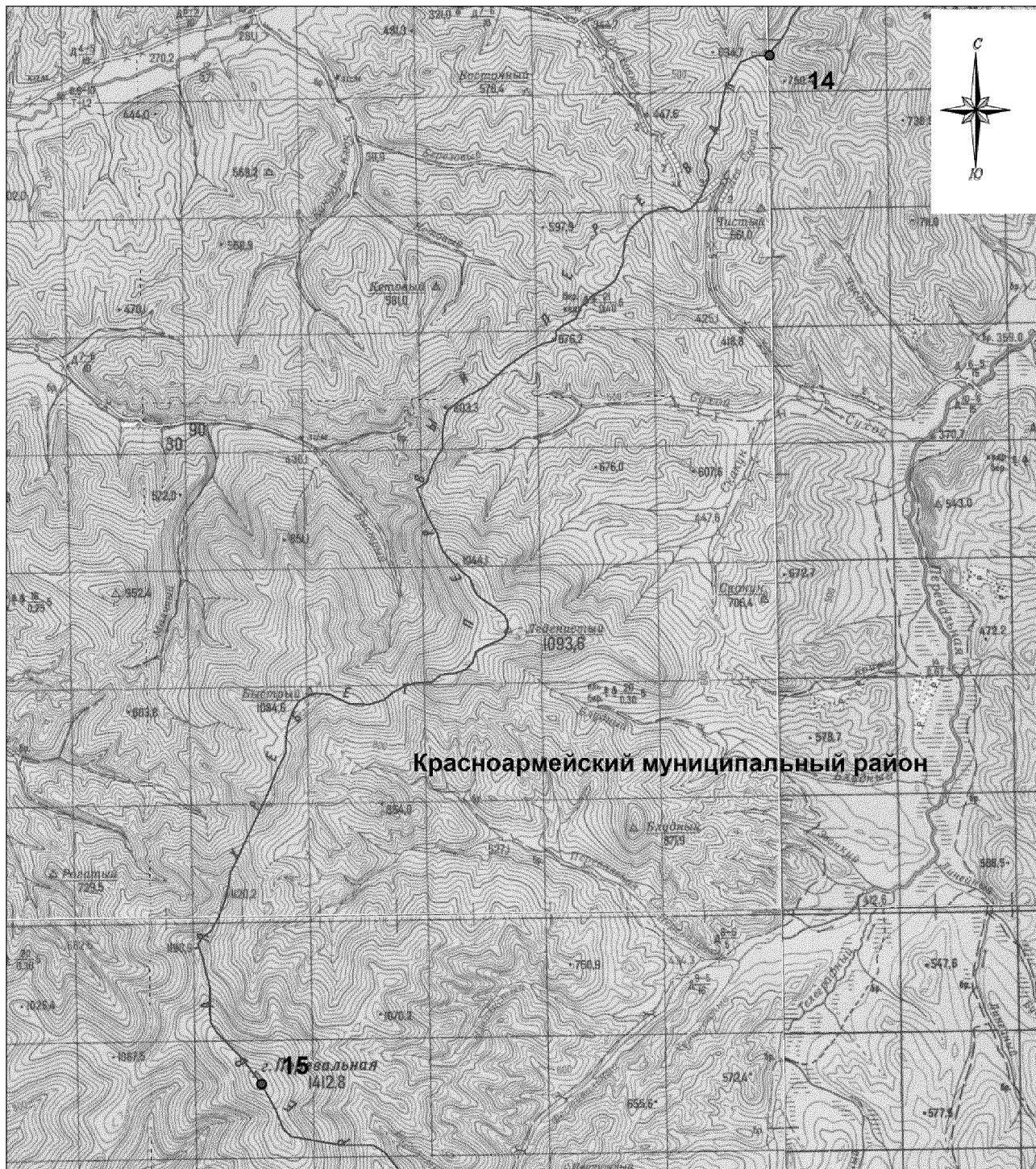


М 1:100000

### Условные обозначения:

- - границы Дальнереченского муниципального района
- - характерная точка границ Дальнереченского муниципального района
- 1 - номер характерной точки границ Дальнереченского муниципального района
- Лист 1 - номер выносного листа
- - граница стыка смежных муниципальных образований

## Схема границ Дальнереченского муниципального района

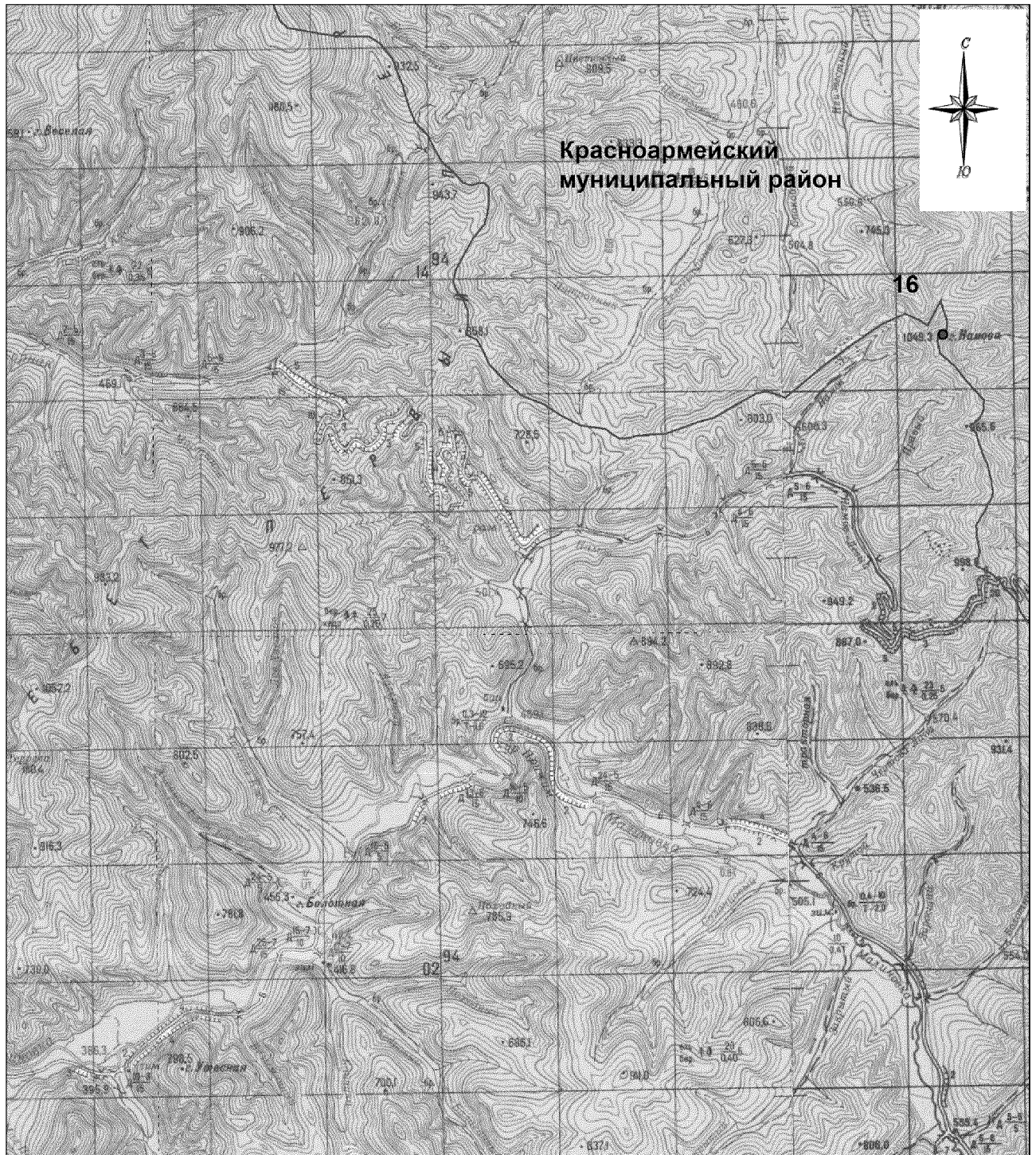


М 1:100000

### Условные обозначения:

- - границы Дальнереченского муниципального района
- - характерная точка границ Дальнереченского муниципального района
- 1 - номер характерной точки границ Дальнереченского муниципального района
- Лист 1 - номер выносного листа
- - граница стыка смежных муниципальных образований

### Схема границ Дальнереченского муниципального района




М 1:100000

**Условные обозначения:**

- - границы Дальнереченского муниципального района
- - характерная точка границ Дальнереченского муниципального района
- 1 - номер характерной точки границ Дальнереченского муниципального района
- Лист 1 - номер выносного листа
- - граница стыка смежных муниципальных образований

### Схема границ Дальнереченского муниципального района

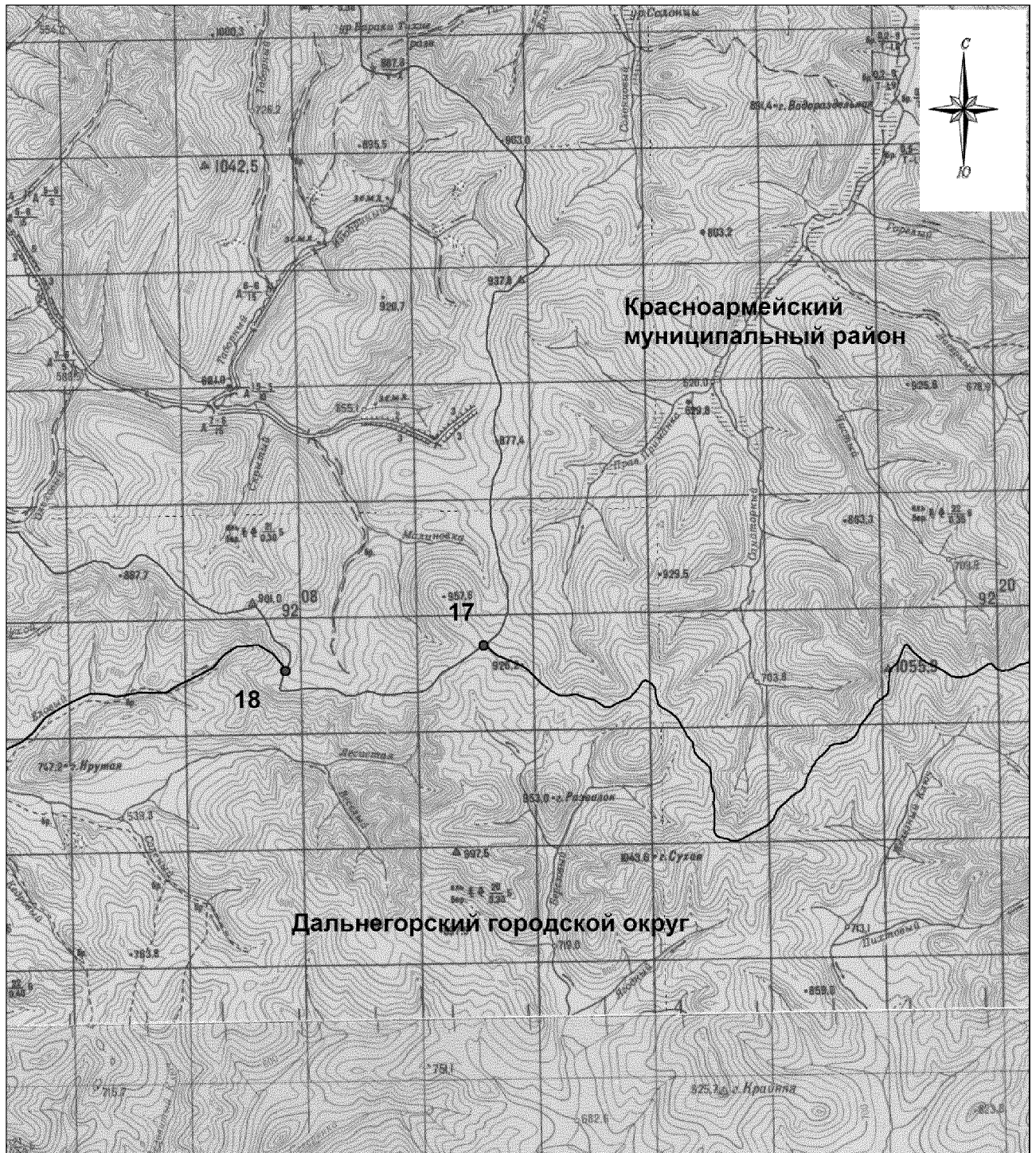


М 1:100000

#### Условные обозначения:

- - границы Дальнереченского муниципального района
- - характерная точка границ Дальнереченского муниципального района
- 1 - номер характерной точки границ Дальнереченского муниципального района
- Лист 1 - номер выносного листа
- - граница стыка смежных муниципальных образований

### Схема границ Дальнереченского муниципального района

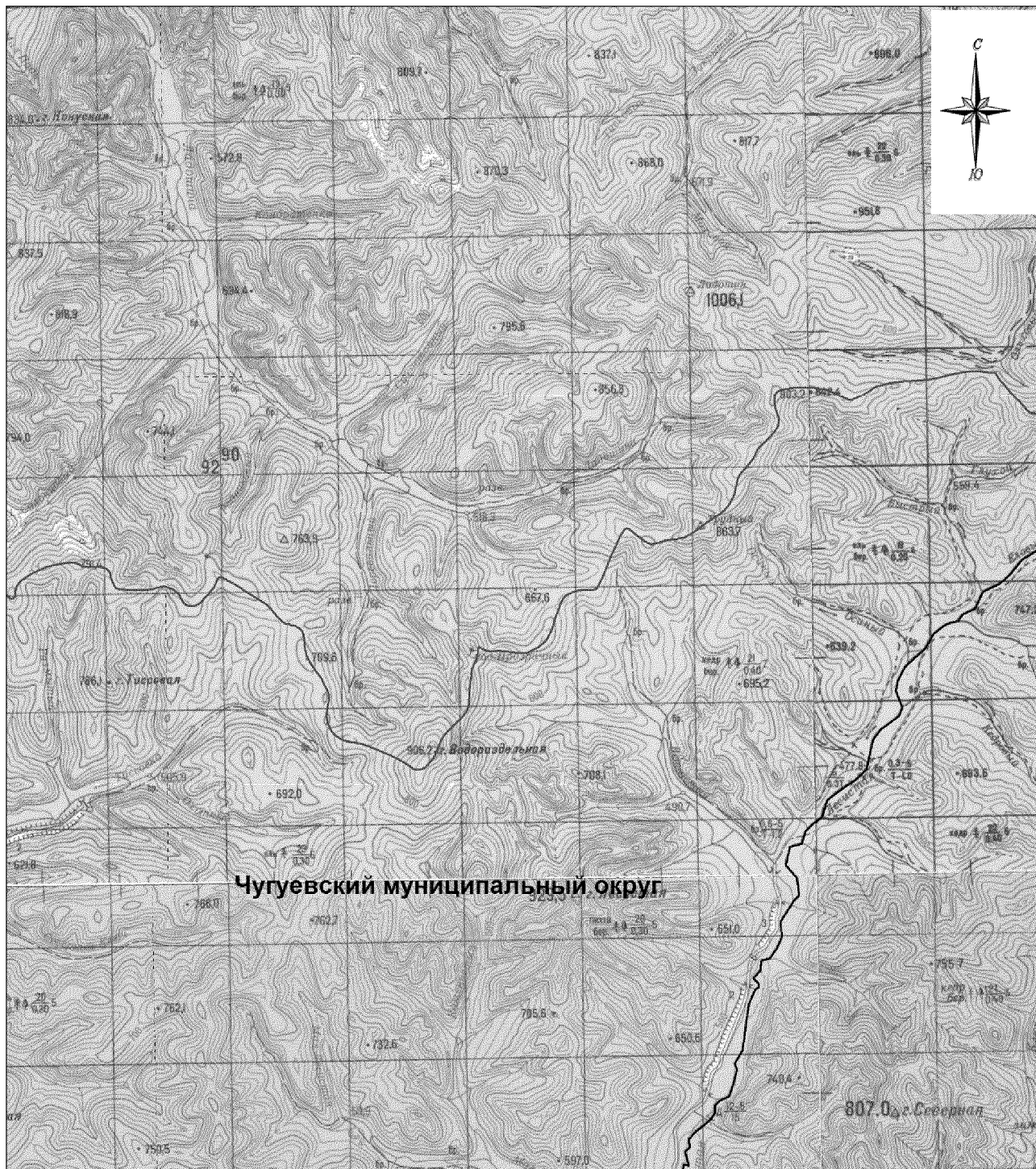


М 1:100000

#### Условные обозначения:

- границы Дальнереченского муниципального района
- характерная точка границ Дальнереченского муниципального района
- номер характерной точки границ Дальнереченского муниципального района
- Лист 1 - номер выносного листа
- граница стыка смежных муниципальных образований

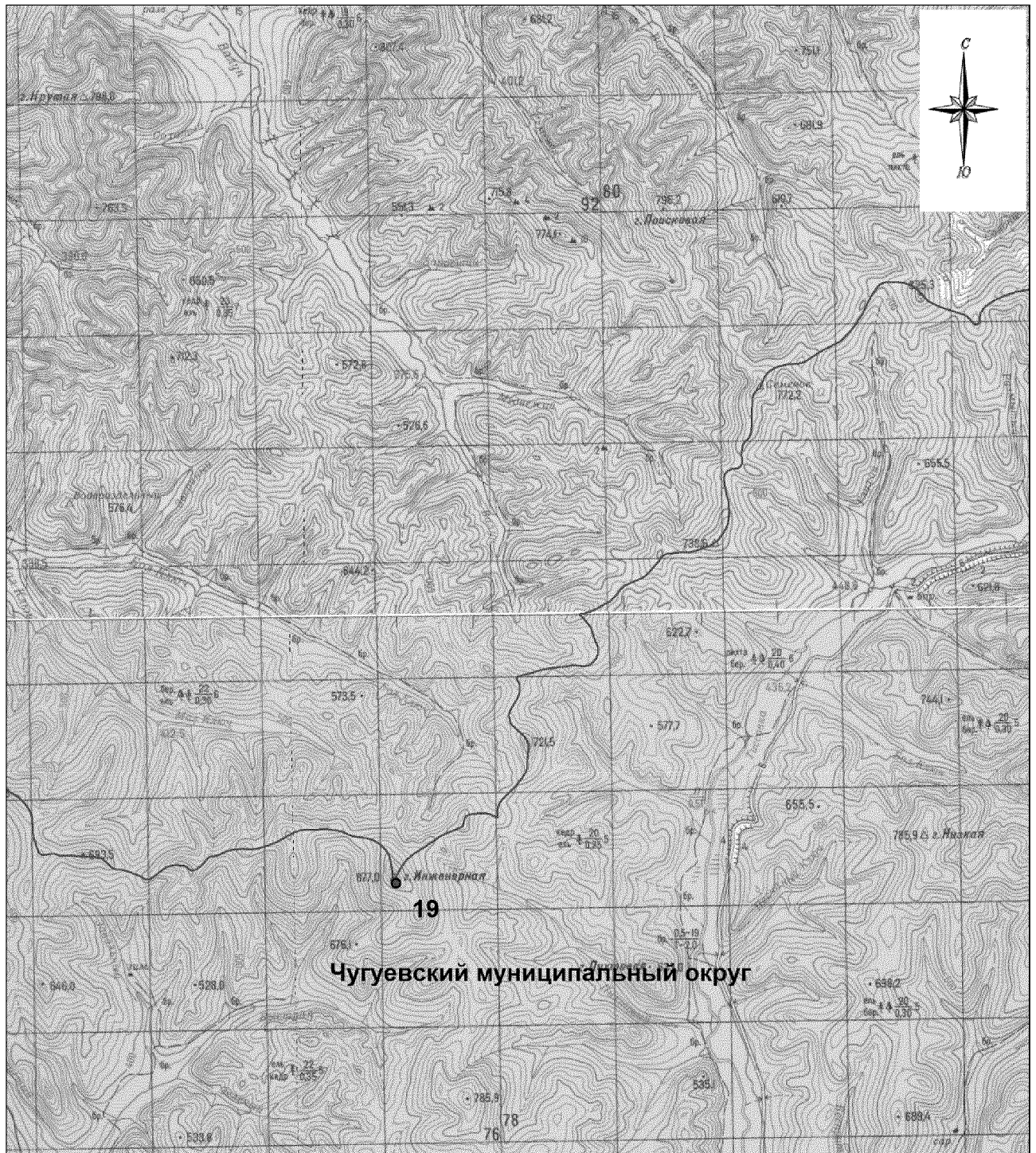
### Схема границ Дальнереченского муниципального района



#### Условные обозначения:




- - границы Дальнереченского муниципального района
- - характерная точка границ Дальнереченского муниципального района
- 1 - номер характерной точки границ Дальнереченского муниципального района
- Лист 1 - номер выносного листа
- - граница стыка смежных муниципальных образований

### Схема границ Дальнереченского муниципального района



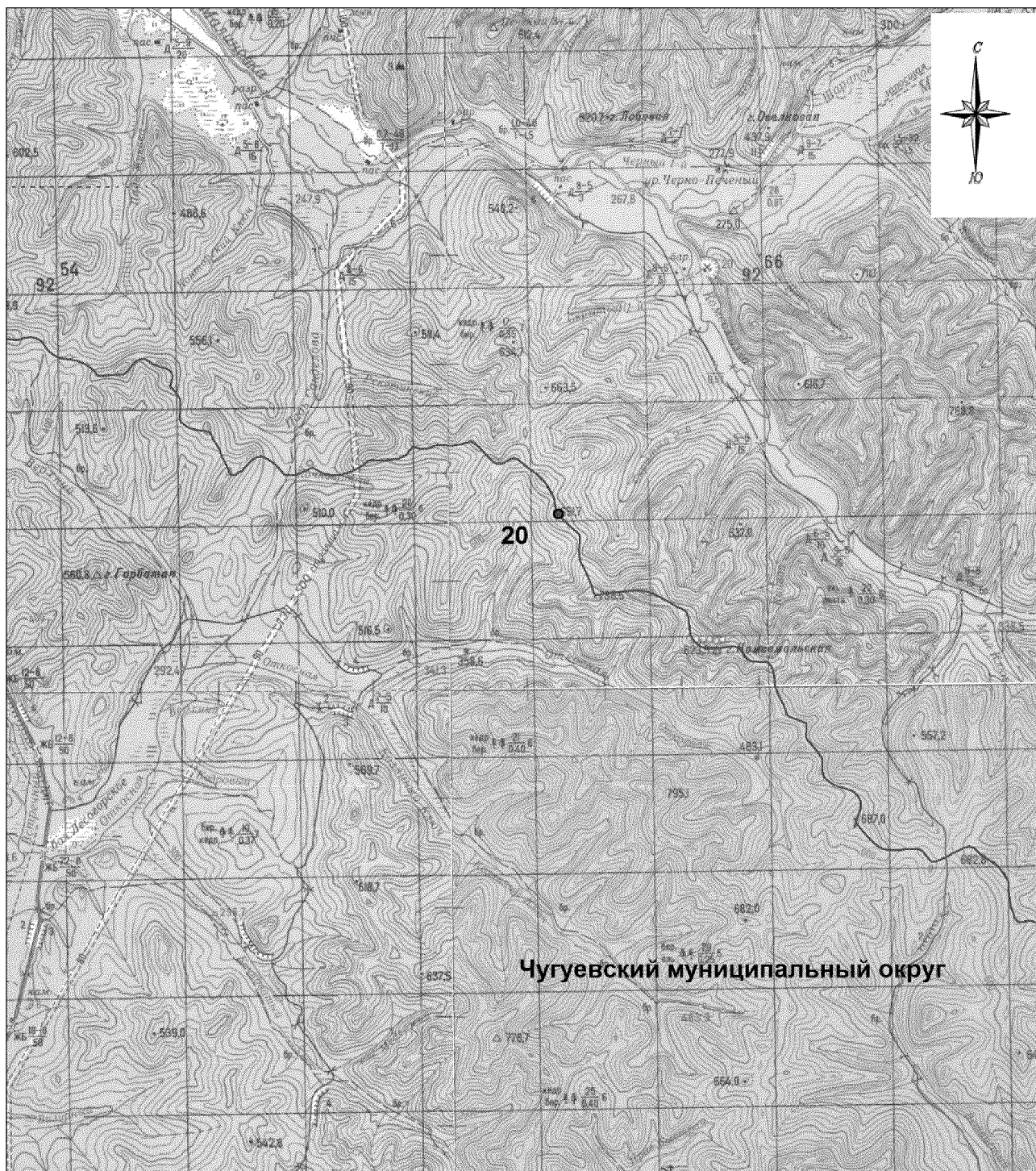
М 1:100000

#### Условные обозначения:

-  - границы Дальнереченского муниципального района
-  - характерная точка границ Дальнереченского муниципального района
- 1** - номер характерной точки границ Дальнереченского муниципального района
- Лист 1 - номер выносного листа
-  - граница стыка смежных муниципальных образований



### Схема границ Дальнереченского муниципального района

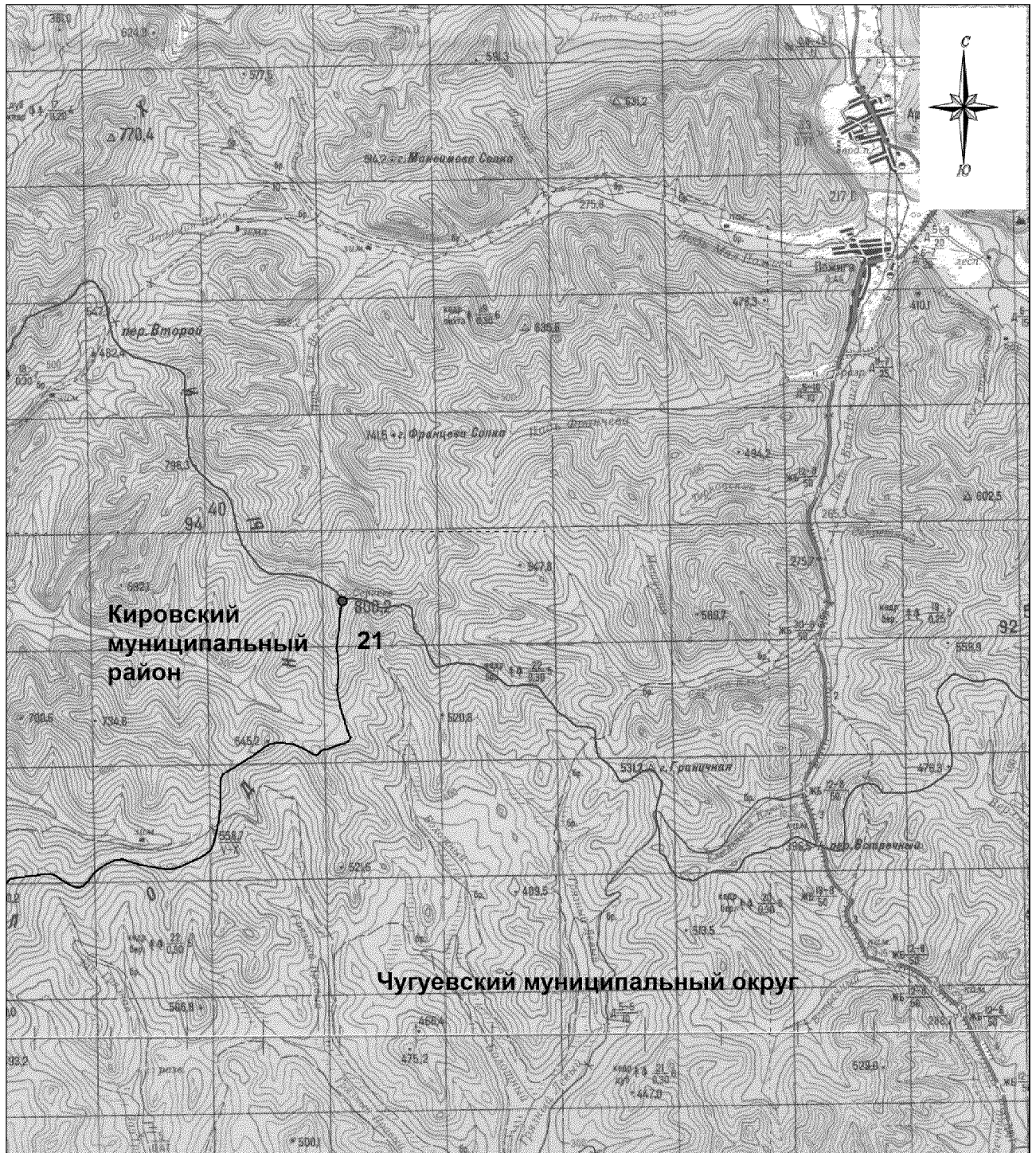


М 1:100000

#### Условные обозначения:

- - границы Дальнереченского муниципального района
- - характерная точка границ Дальнереченского муниципального района
- 1 - номер характерной точки границ Дальнереченского муниципального района
- Лист 1 - номер выносного листа
- - граница стыка смежных муниципальных образований

## Схема границ Дальнереченского муниципального района

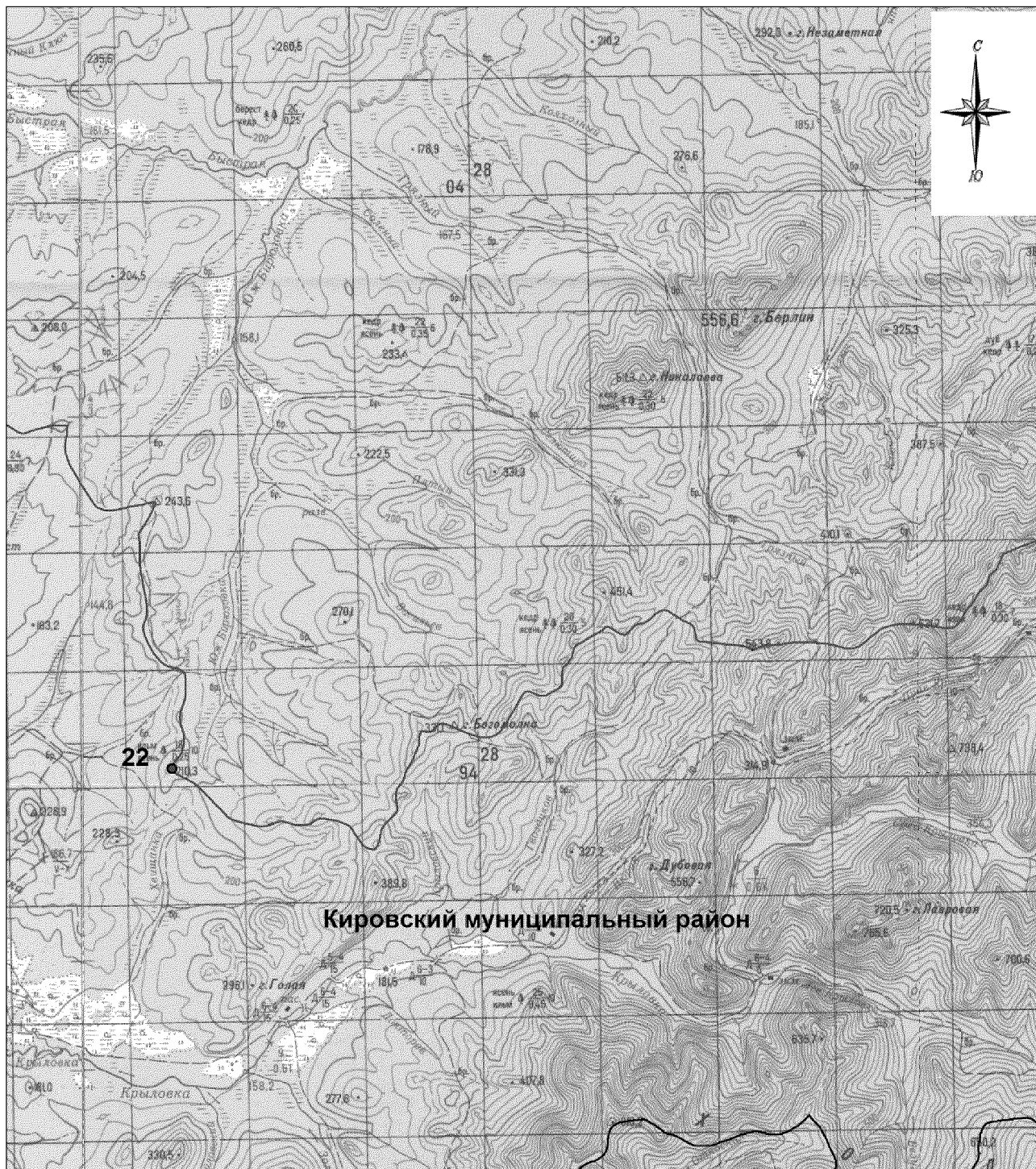


М 1:100000

### Условные обозначения:





- - границы Дальнереченского муниципального района
- - характерная точка границ Дальнереченского муниципального района
- 1 - номер характерной точки границ Дальнереченского муниципального района
- Лист 1 - номер выносного листа
- - граница стыка смежных муниципальных образований

### Схема границ Дальнереченского муниципального района

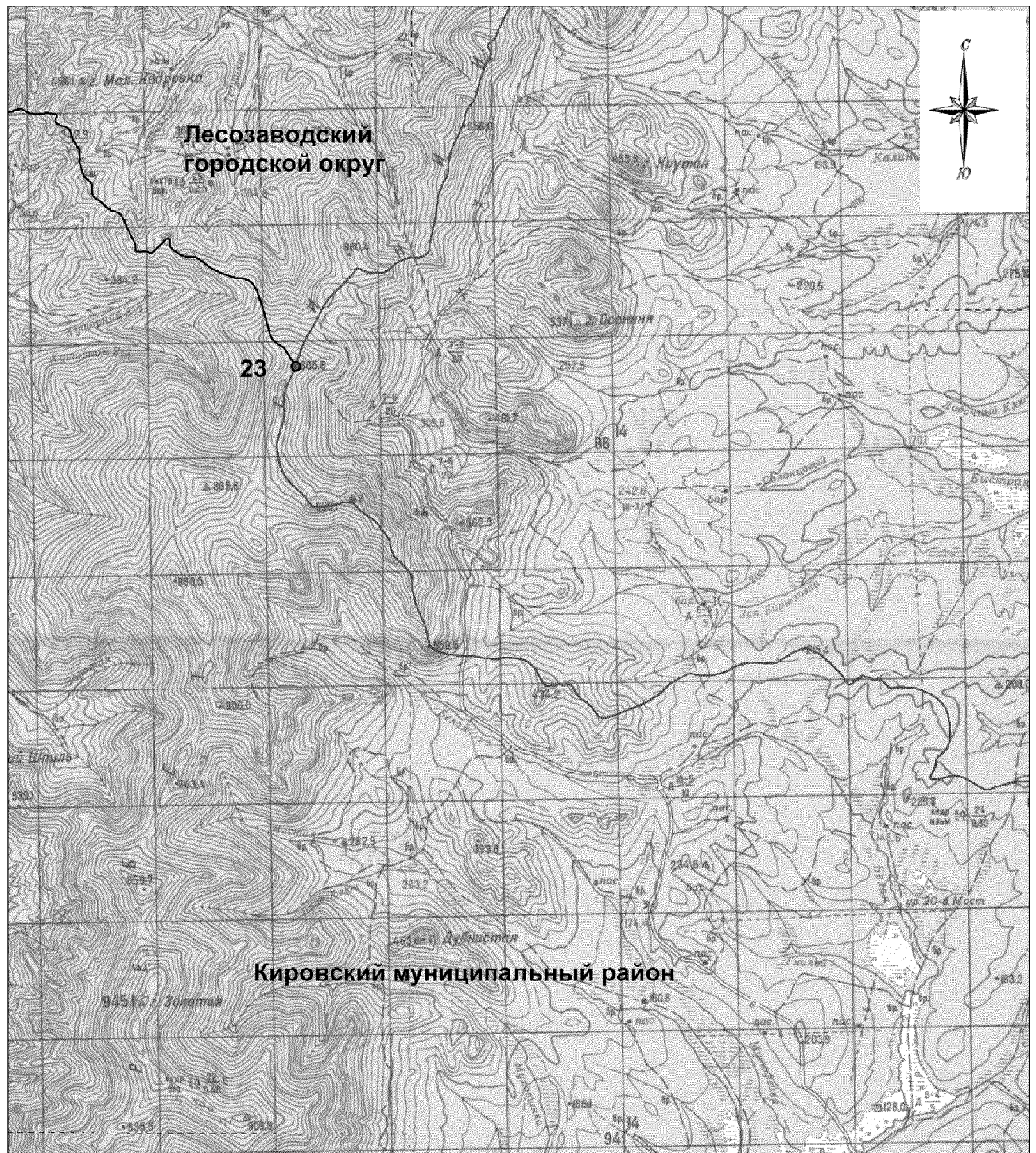


М 1:100000

#### Условные обозначения:

-  - границы Дальнереченского муниципального района
-  - характерная точка границ Дальнереченского муниципального района
-  - номер характерной точки границ Дальнереченского муниципального района
- Лист 1 - номер выносного листа
-  - граница стыка смежных муниципальных образований

### Схема границ Дальнереченского муниципального района

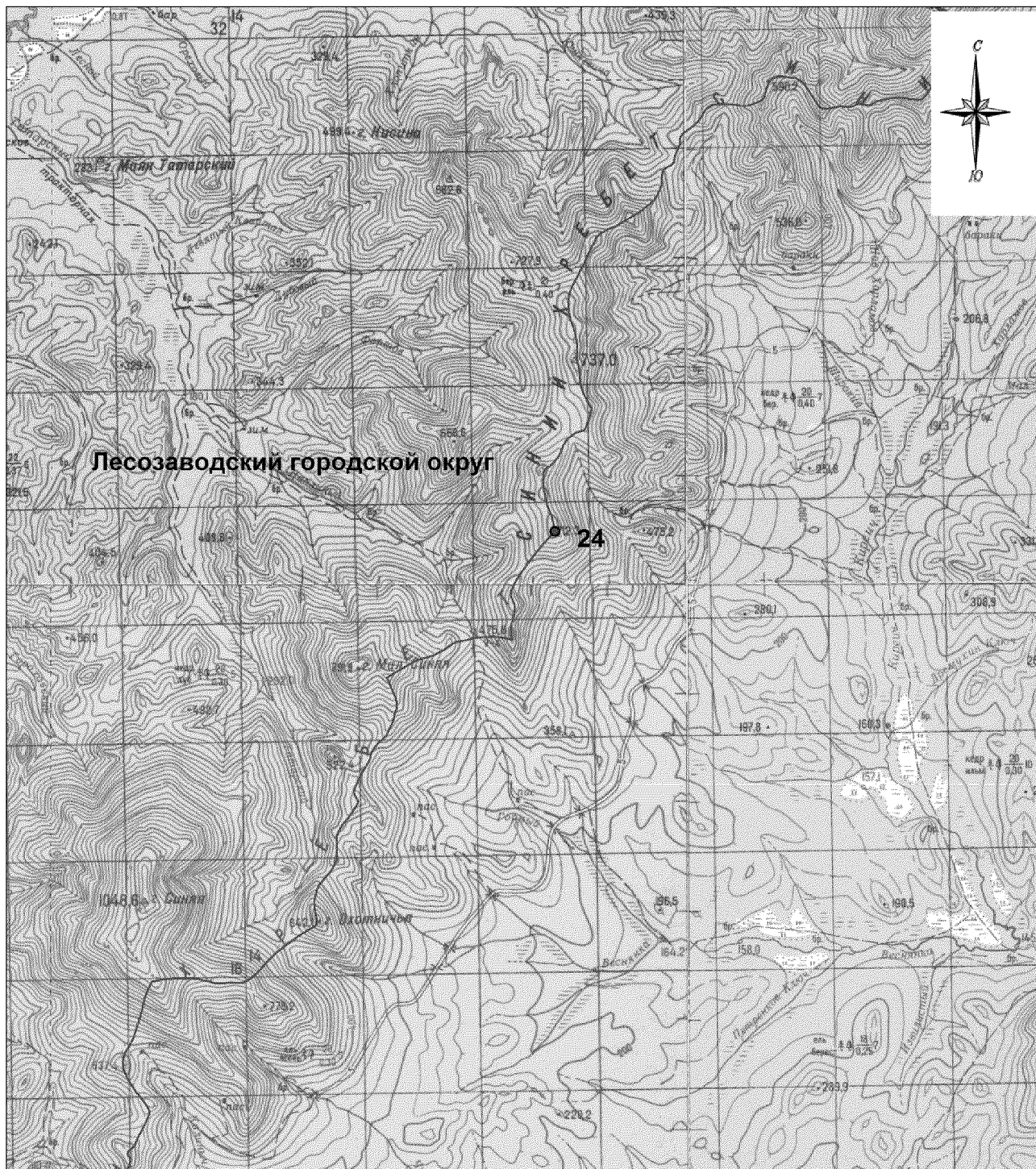


М 1:100000

#### Условные обозначения:

- - границы Дальнереченского муниципального района
- - характерная точка границ Дальнереченского муниципального района
- 1 - номер характерной точки границ Дальнереченского муниципального района
- Лист 1 - номер выносного листа
- - граница стыка смежных муниципальных образований

### Схема границ Дальнереченского муниципального района

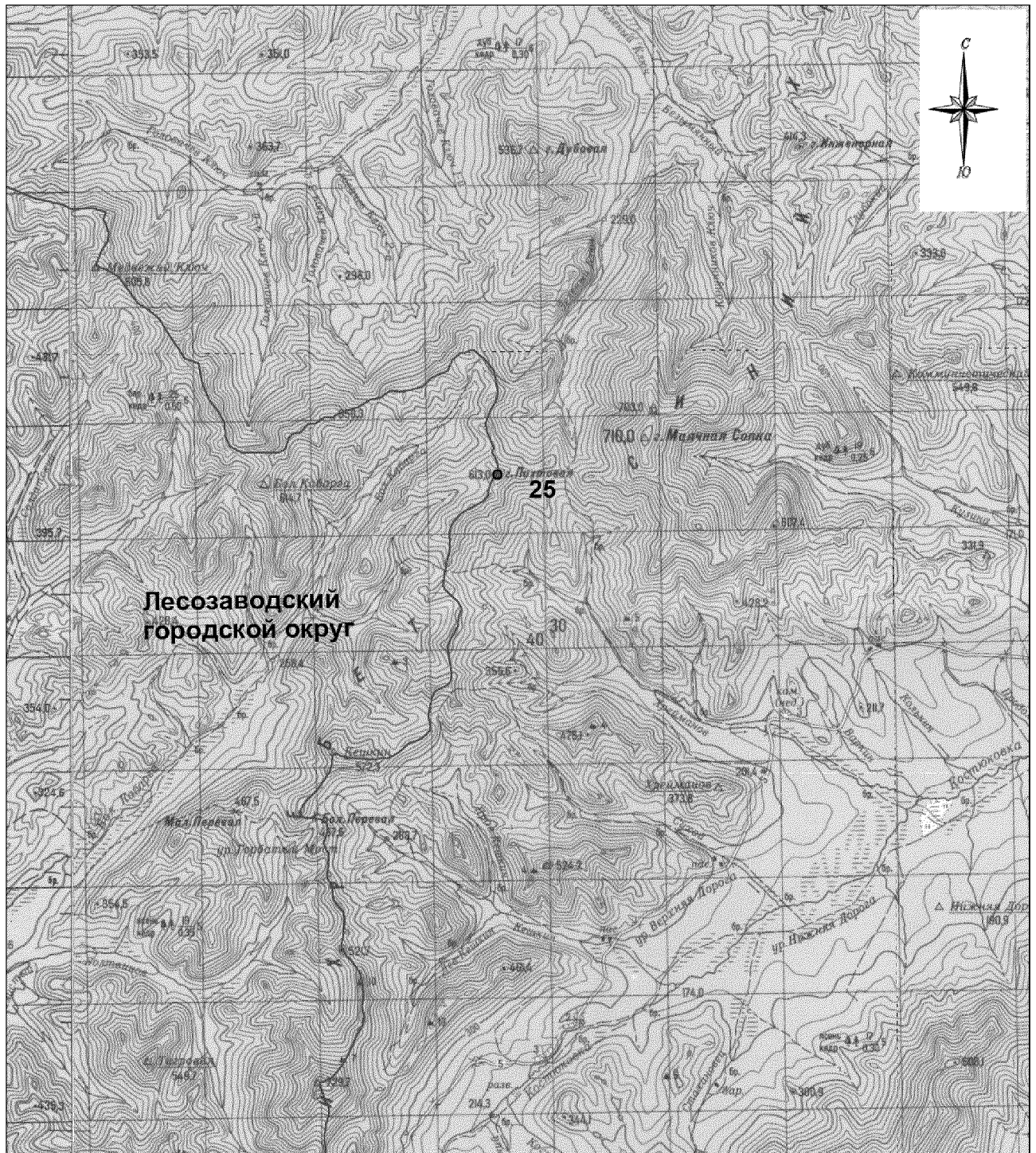


М 1:100000

#### Условные обозначения:




- - границы Дальнереченского муниципального района
- - характерная точка границ Дальнереченского муниципального района
- 1 - номер характерной точки границ Дальнереченского муниципального района
- Лист 1 - номер выносного листа
- - граница стыка смежных муниципальных образований

## Схема границ Дальнереченского муниципального района

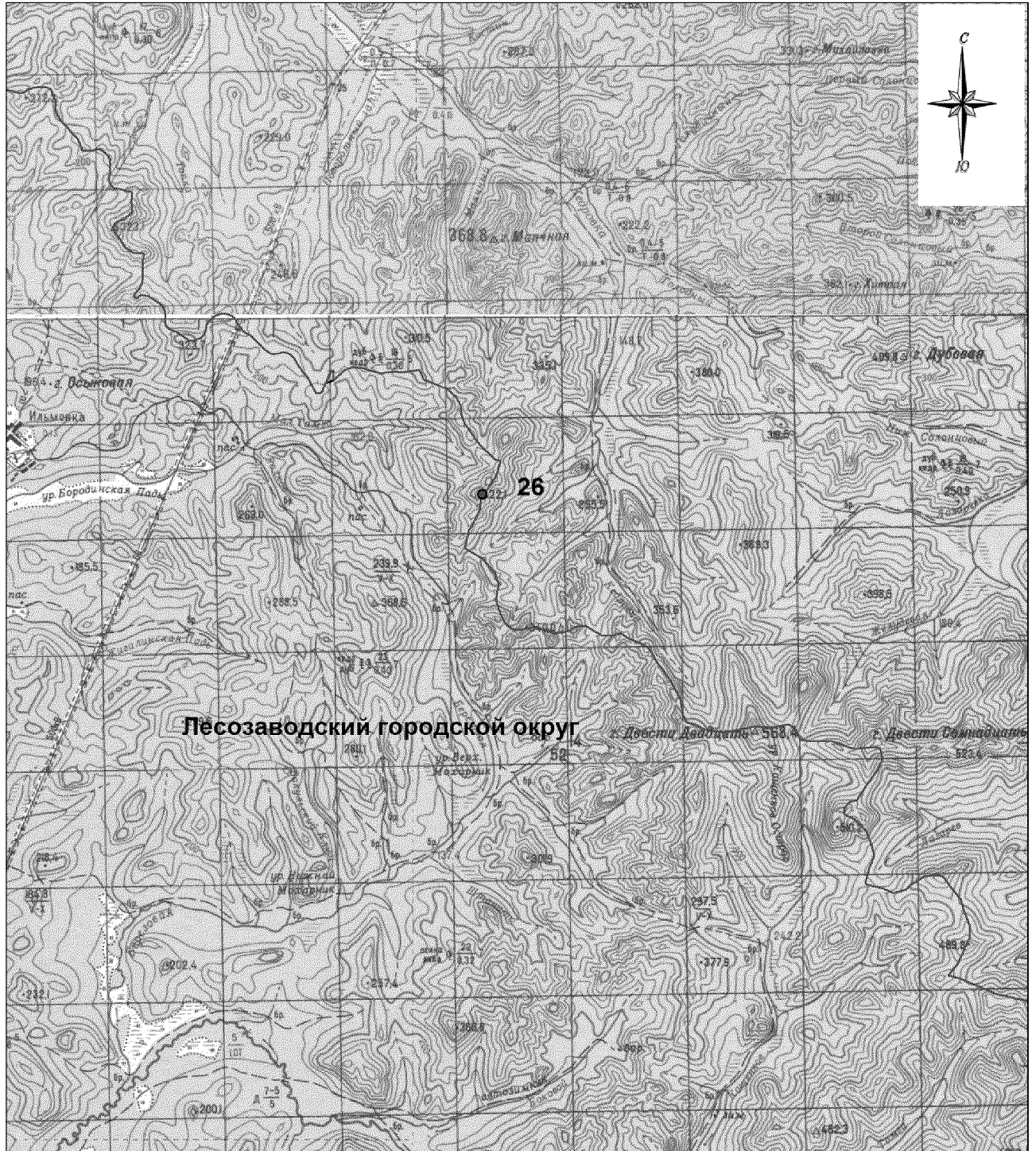


М 1:100000

### Условные обозначения:





-  - границы Дальнереченского муниципального района
-  - характерная точка границ Дальнереченского муниципального района
- 1 - номер характерной точки границ Дальнереченского муниципального района
- Лист 1 - номер выносного листа
-  - граница стыка смежных муниципальных образований

### Схема границ Дальнереченского муниципального района

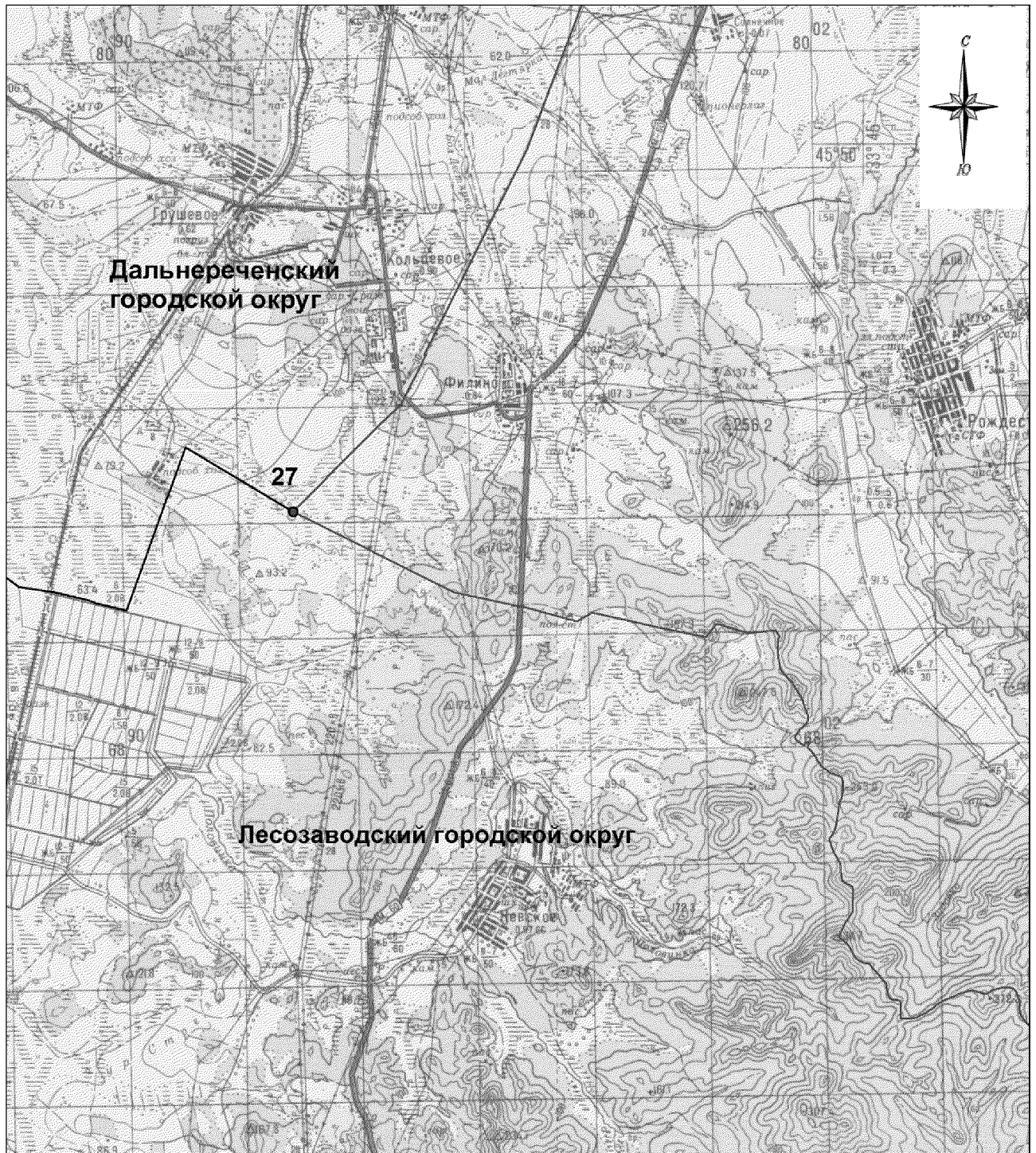


М 1:100000

**Условные обозначения:**

-  - границы Дальнереченского муниципального района
-  - характерная точка границ Дальнереченского муниципального района
-  - номер характерной точки границ Дальнереченского муниципального района
- Лист 1 - номер выносного листа
-  - граница стыка смежных муниципальных образований

### Схема границ Дальнереченского муниципального района



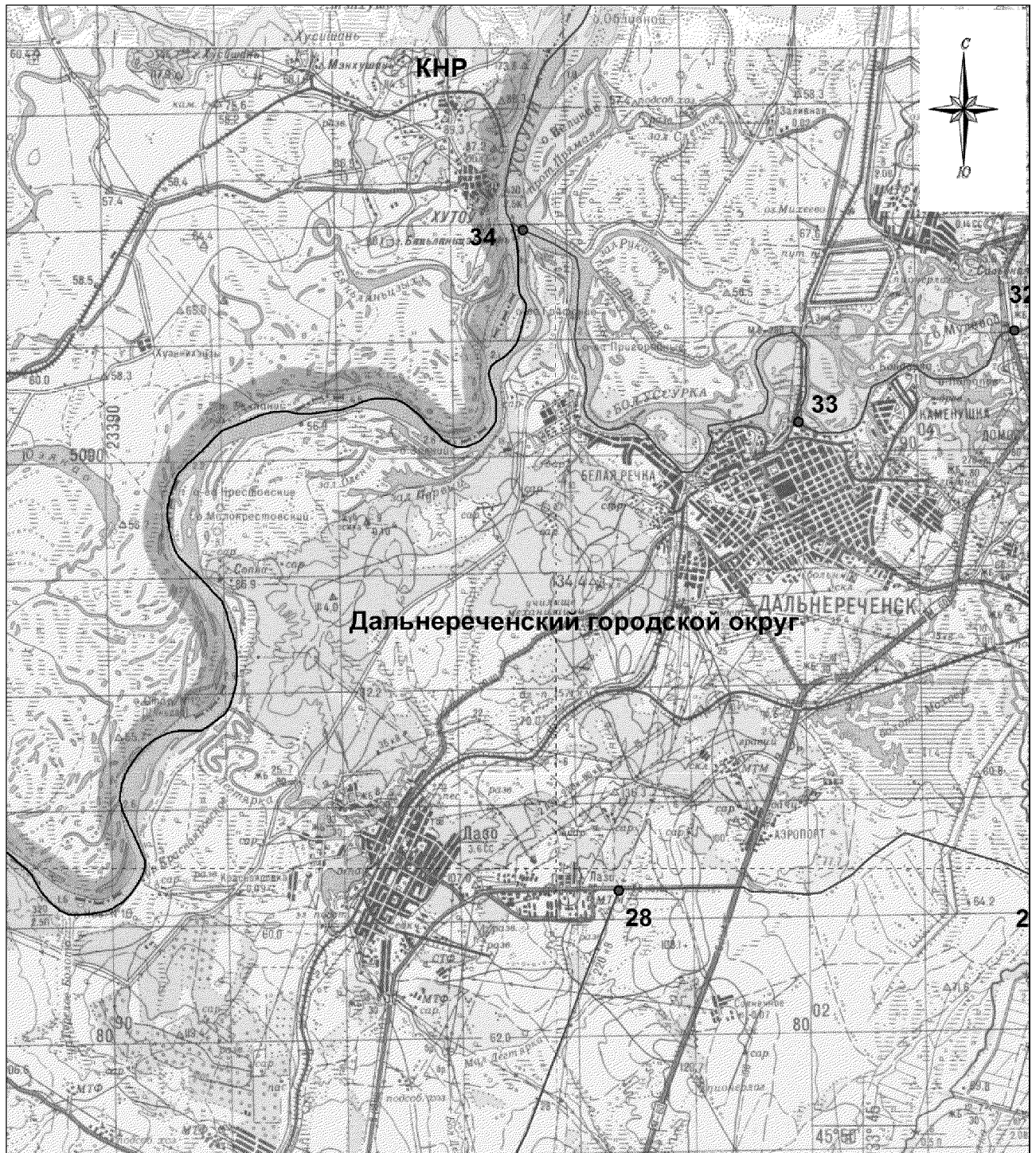
М 1:100000

**Условные обозначения:**

- - границы Дальнереченского муниципального района
- - характерная точка границ Дальнереченского муниципального района
- 1 - номер характерной точки границ Дальнереченского муниципального района
- Лист 1 - номер выносного листа
- - граница стыка смежных муниципальных образований



### Схема границ Дальнереченского муниципального района

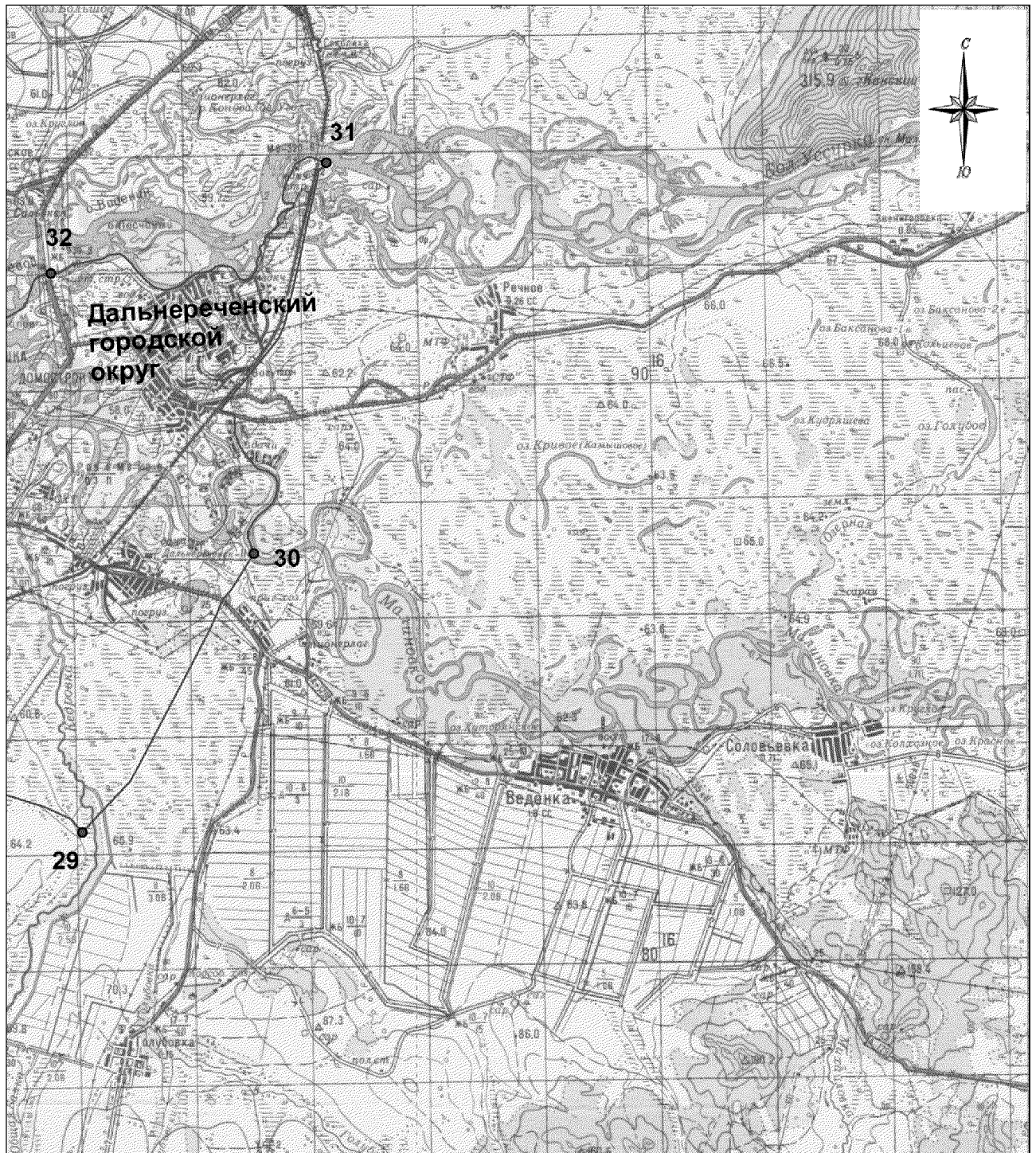


М 1:100000

#### Условные обозначения:




- - границы Дальнереченского муниципального района
- - характерная точка границ Дальнереченского муниципального района
- 1 - номер характерной точки границ Дальнереченского муниципального района
- Лист 1 - номер выносного листа
- - граница стыка смежных муниципальных образований

### Схема границ Дальнереченского муниципального района



М 1:100000

**Условные обозначения:**

-  - границы Дальнереченского муниципального района
-  - характерная точка границ Дальнереченского муниципального района
- 1 - номер характерной точки границ Дальнереченского муниципального района
- Лист 1 - номер выносного листа
-  - граница стыка смежных муниципальных образований

Приложение 3  
к Закону  
Приморского края  
от 05.03.2020 № 752-КЗ

"Приложение 3  
к Закону  
Приморского края  
от 07.12.2004 № 190-КЗ

Описание местоположения границ  
Веденкинского сельского поселения Дальнереченского муниципального района

Номер точки	Координаты в системе координат МСК-25, зона 2		Координаты в системе координат WGS-84		Описание прохождения границ муниципального образования*
	X	Y	широта	долгота	
1	2	3	4	5	6
1	673226.48	2327538.32	45°56'33.20"	134°04'22.75"	<p>Граница проходит в общем юго-восточном направлении, сначала - на юго-запад по прямой, пересекая полевую дорогу, по реке Малиновка, по реке Добрышанка, далее - в общем северо-восточном направлении по ручью в пади Малая Липовая, пересекая полевые дороги</p> <p>В общем юго-восточном направлении граница идет по водоразделу рек Большая Уссурка и Добрышанка, пересекая полевые дороги, через высоты с отметками 230,1; 366,9 - вершина горы Маячная; 333,0 - вершина горы Станиславка; 413,0 - вершина горы Высокая, пересекая линию электропередачи (ЛЭП-110 кВ)</p> <p>В общем юго-западном направлении граница идет по водоразделу рек Смирновка, Журавлевка и Добрышанка, через высоту с отметкой 386,4 - вершина горы Никитская, по хребту Пятый, через высоты с отметками 476,3 - вершина горы Добрянка; 441,5; 456,3</p>
2	667201.60	2338573.43	45°53'16.16"	134°12'53.30"	
3	661717.28	2354216.98	45°50'14.74"	134°24'56.58"	
4	651586.20	2345736.22	45°44'48.83"	134°18'20.16"	

1	2	3	4	5	6
					В общем юго-западном направлении граница проходит через высоты с отметками 443,6 - вершина горы Маяк; 393,6; 267,7 - вершина горы Скалистая, по протоке реки Малиновка в южном направлении огибает остров Кругосветка, продолжается вниз по течению реки Малиновка до пересечения с линией электропередачи, далее - по водоразделу реки Малиновка и реки Титовка до высоты с отметкой 242,1, затем - пересекая автомобильную дорогу А-179, линию электропередачи, далее продолжается в южном направлении по этому же водоразделу до высоты с отметкой 276,7 (стык границ Веденкинское сельское поселение - Ракитненское сельское поселение)
5	640543.04	2334483.04	45°38'53.50"	134°09'36.74"	В общем северо-западном направлении граница идет через высоты с отметками 281,5; 357,1 - вершина горы Каменная; 228,5; 228,5; 353,9 - вершина горы Красная, пересекая ручей Ракитянский, реку Титовка, ручей Покосный, реку Лазаревка, ручей Второй Солонцовый, ручей Первый Солонцовый
6	649481.20	2319607.20	45°43'45.10"	133°58'11.06"	В общем северо-западном направлении граница идет от истока ручья Красная вниз по течению до пересечения с линией электропередачи, далее граница поворачивает на запад и идет по линии электропередачи (ЛЭП-110 кВ), пересекая ручей Майданов Ключ, до пересечения с линией электропередачи (ЛЭП-500 кВ) (стык границ Веденкинское сельское поселение - Рождественское сельское поселение)
7	654915.70	2315824.36	45°46'41.47"	133°55'16.75"	В общем северо-западном направлении граница проходит сначала вдоль линии электропередачи (ЛЭП-110 кВ) до пересечения с рекой Голубовка, далее - по середине реки Голубовка, по южной границе земельного участка с кадастровым номером 25:02:010602:176, затем - по восточной границе земельного участка с кадастровым номером 25:02:000000:745, далее - вдоль гидротехнического сооружения, пересекая русло реки Кедровка (стык границ Веденкинское сельское поселение - Рождественское сельское поселение - Дальнереченский городской округ)
8	665092.09	2305706.30	45°52'11.65"	133°47'28.83"	В общем северо-восточном направлении граница идет, пересекая реку Кедровка, по западной границе земельного участка с кадастровым
9	669900.96	2308660.16	45°54'47.29"	133°49'46.10"	

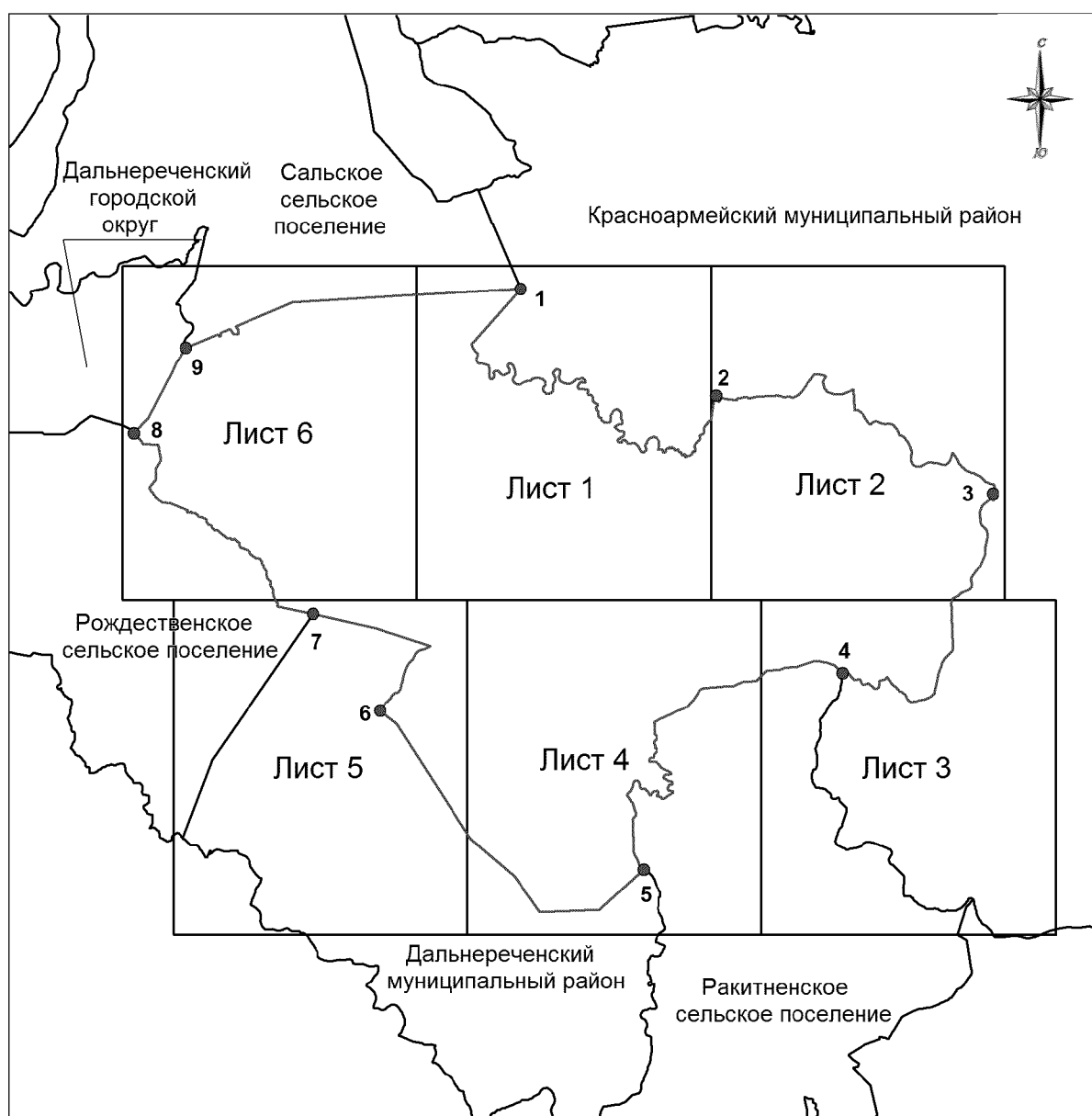
1	2	3	4	5	6
					номером 25:02:010601:335, далее - пересекая автомобильную дорогу, до точки, расположенной на середине русла реки Малиновка (стык границ Веденкинское сельское поселение - Сальское сельское поселение - Дальнереченский городской округ)
1	673226.48	2327538.32	45°56'33.20"	134°04'22.75"	В общем северо-восточном направлении граница идет, пересекая озеро без названия, через вершины с отметками 64,0; 69,7, пересекая линию электропередачи (ЛЭП-500 кВ), до точки стыка Веденкинское сельское поселение - Сальское сельское поселение

\*При описании границ Веденкинского сельского поселения Дальнереченского муниципального района использовались карты масштаба 1:100000 следующих номенклатур: L-53-89 (состояние местности на 2001 год, издание 2006 года), L-53-77 (состояние местности на 2001-2004 годы, издание 2007 года), L-53-76 (состояние местности на 1973-1986 годы, издание 1988 года) и сведения, внесенные в Единый государственный реестр недвижимости по состоянию на 2 декабря 2019 года."

Приложение 4  
к Закону  
Приморского края  
от 05.03.2020 № 752-КЗ

"Приложение 4  
к Закону  
Приморского края  
от 07.12.2004 № 190-КЗ

Общая схема границ Веденкинского сельского поселения  
Дальнереченского муниципального района

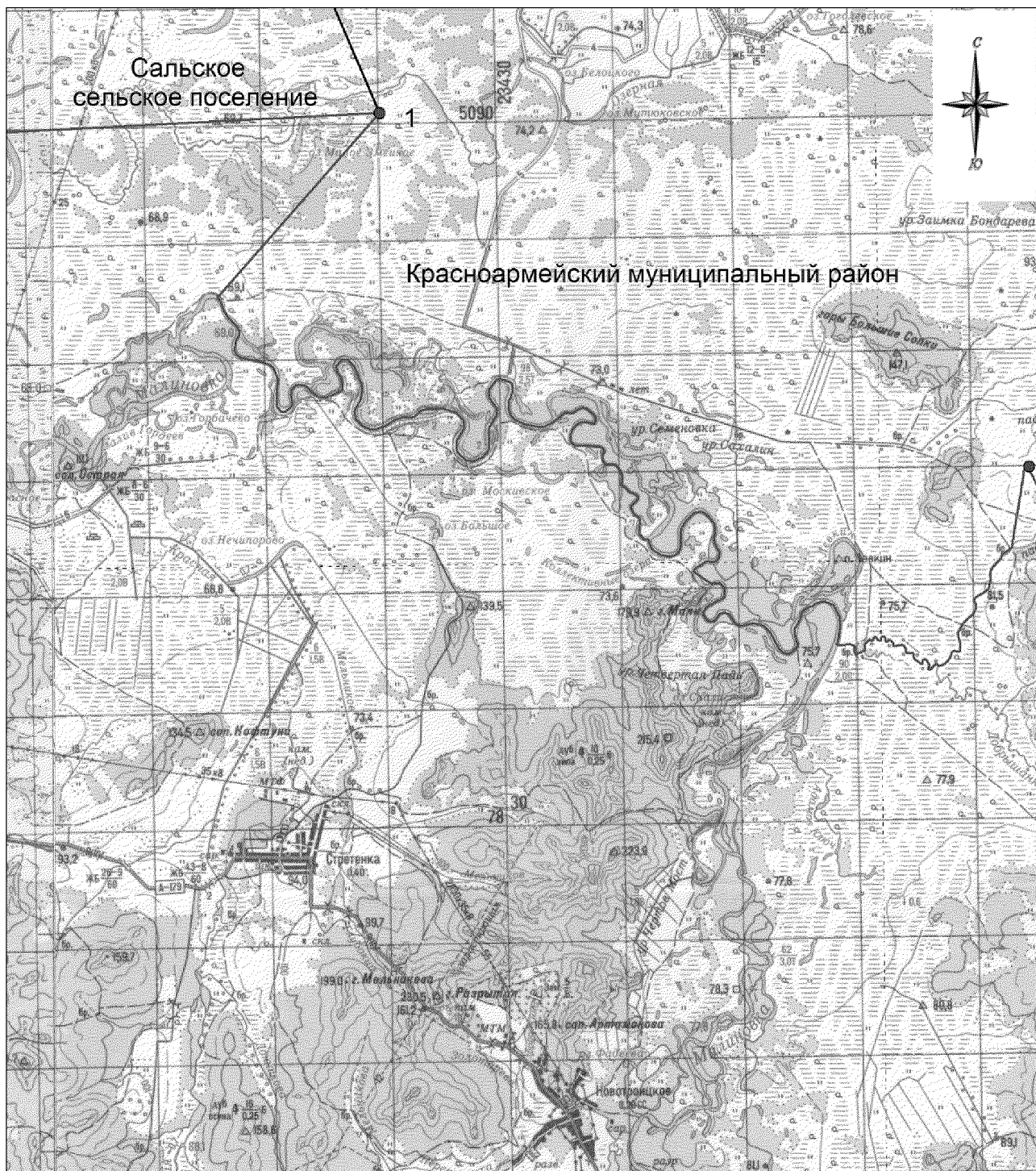


М 1:250000

**Условные обозначения:**

- - границы Веденкинского сельского поселения
- - характерная точка границ Веденкинского сельского поселения
- 1 - номер характерной точки границ Веденкинского сельского поселения
- Лист 1 - номер выносного листа
- - граница стыка смежных муниципальных образований

Схема границ Веденкинского сельского поселения  
Дальнереченского муниципального района



М 1:100000

**Условные обозначения:**






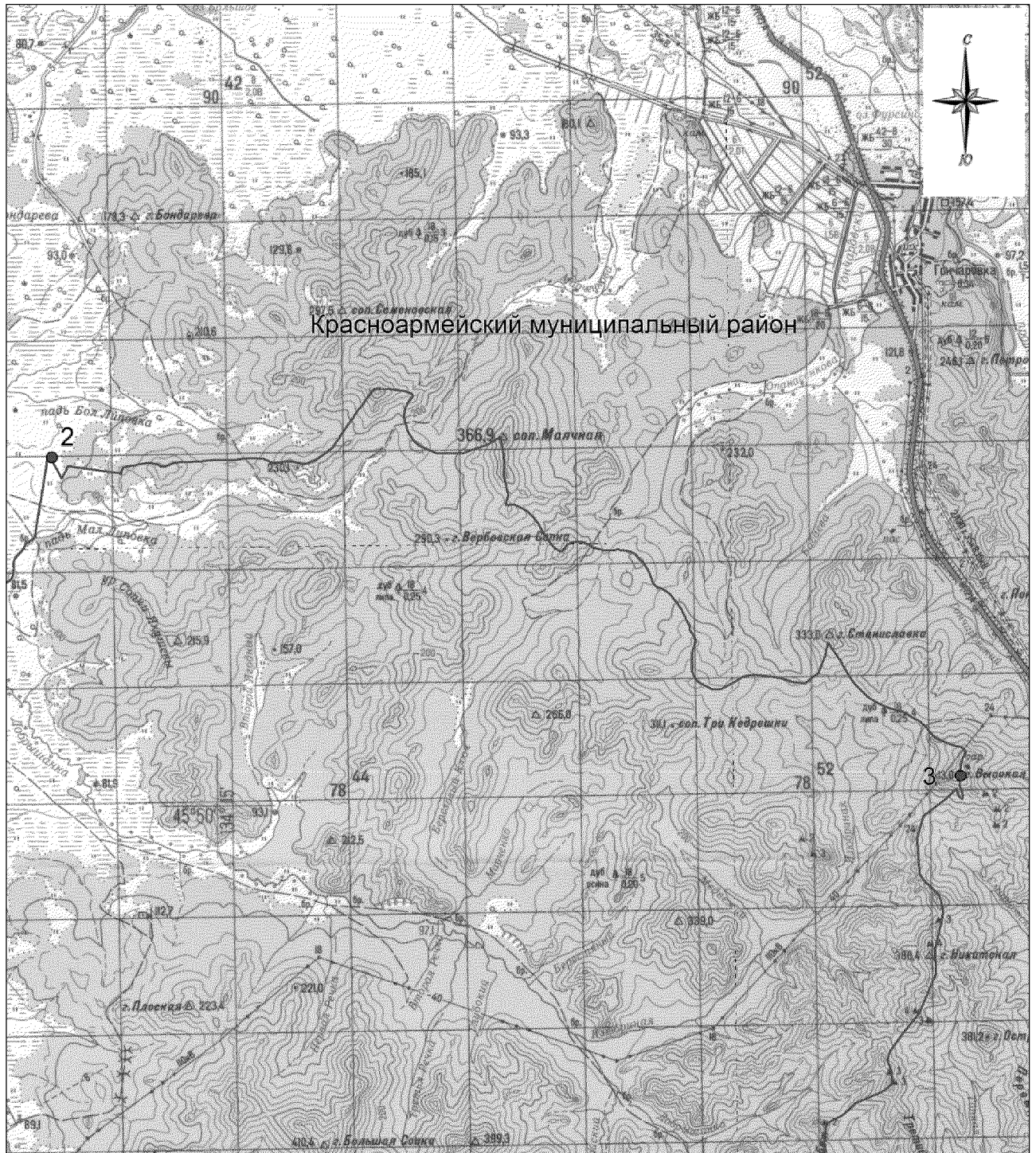
-  - границы Веденкинского сельского поселения
-  - характерная точка границ Веденкинского сельского поселения
-  - номер характерной точки границ Веденкинского сельского поселения
-  - номер выносного листа
-  - граница стыка смежных муниципальных образований

Схема границ Веденкинского сельского поселения  
Дальнереченского муниципального района



М 1:100000

**Условные обозначения:**






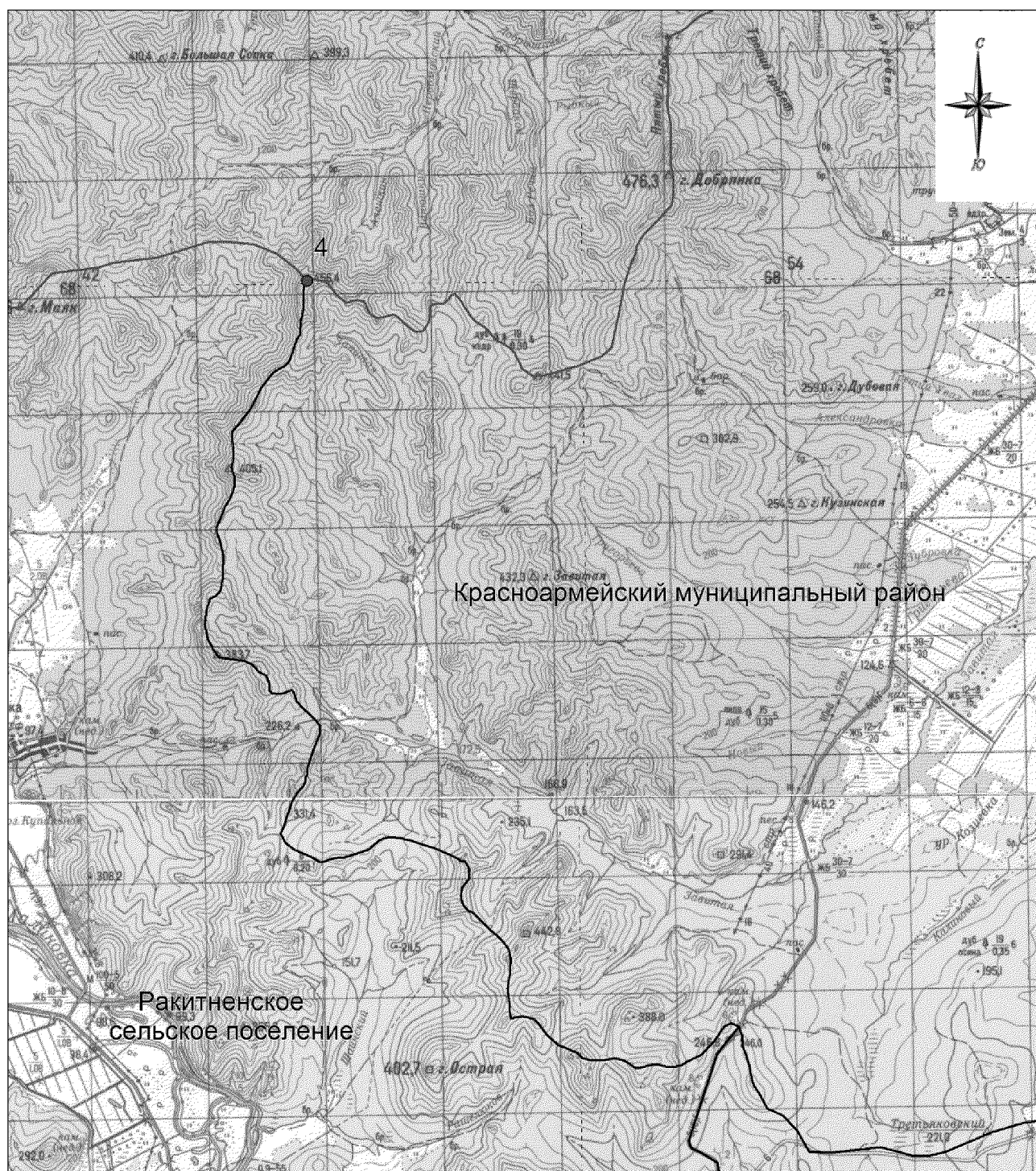
-  - границы Веденкинского сельского поселения
-  - характерная точка границ Веденкинского сельского поселения
-  - номер характерной точки границ Веденкинского сельского поселения
-  - номер выносного листа
-  - граница стыка смежных муниципальных образований



Схема границ Веденкинского сельского поселения  
Дальнереченского муниципального района

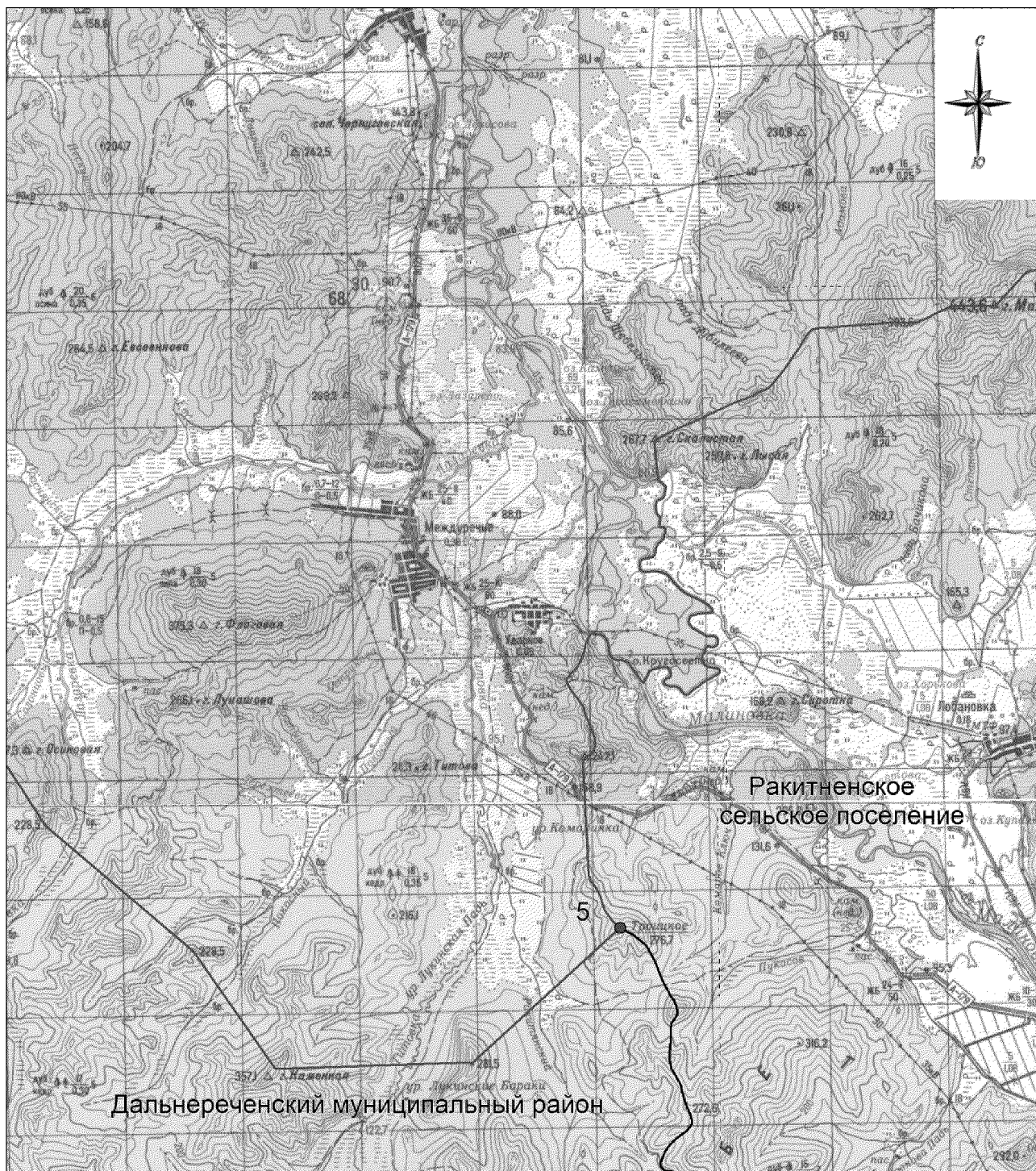


М 1:100000

**Условные обозначения:**

- - границы Веденкинского сельского поселения
- - характерная точка границ Веденкинского сельского поселения
- 1 - номер характерной точки границ Веденкинского сельского поселения
- Лист 1 - номер выносного листа
- - граница стыка смежных муниципальных образований

### Схема границ Веденкинского сельского поселения Дальнереченского муниципального района

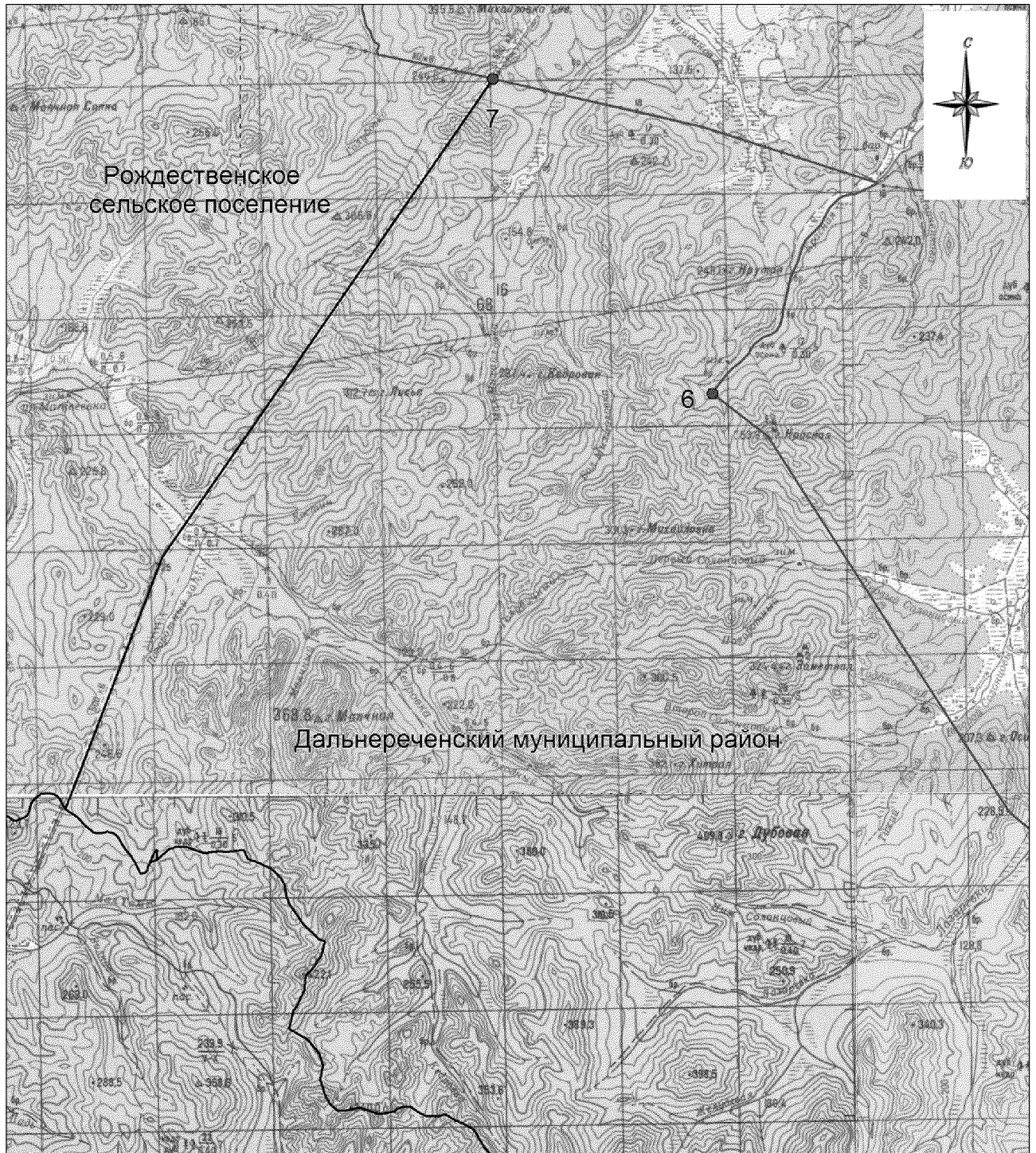


М 1:100000

**Условные обозначения:**

- - границы Веденкинского сельского поселения
- - характерная точка границ Веденкинского сельского поселения
- 1 - номер характерной точки границ Веденкинского сельского поселения
- Лист 1 - номер выносного листа
- - граница стыка смежных муниципальных образований

Схема границ Веденкинского сельского поселения  
Дальнереченского муниципального района

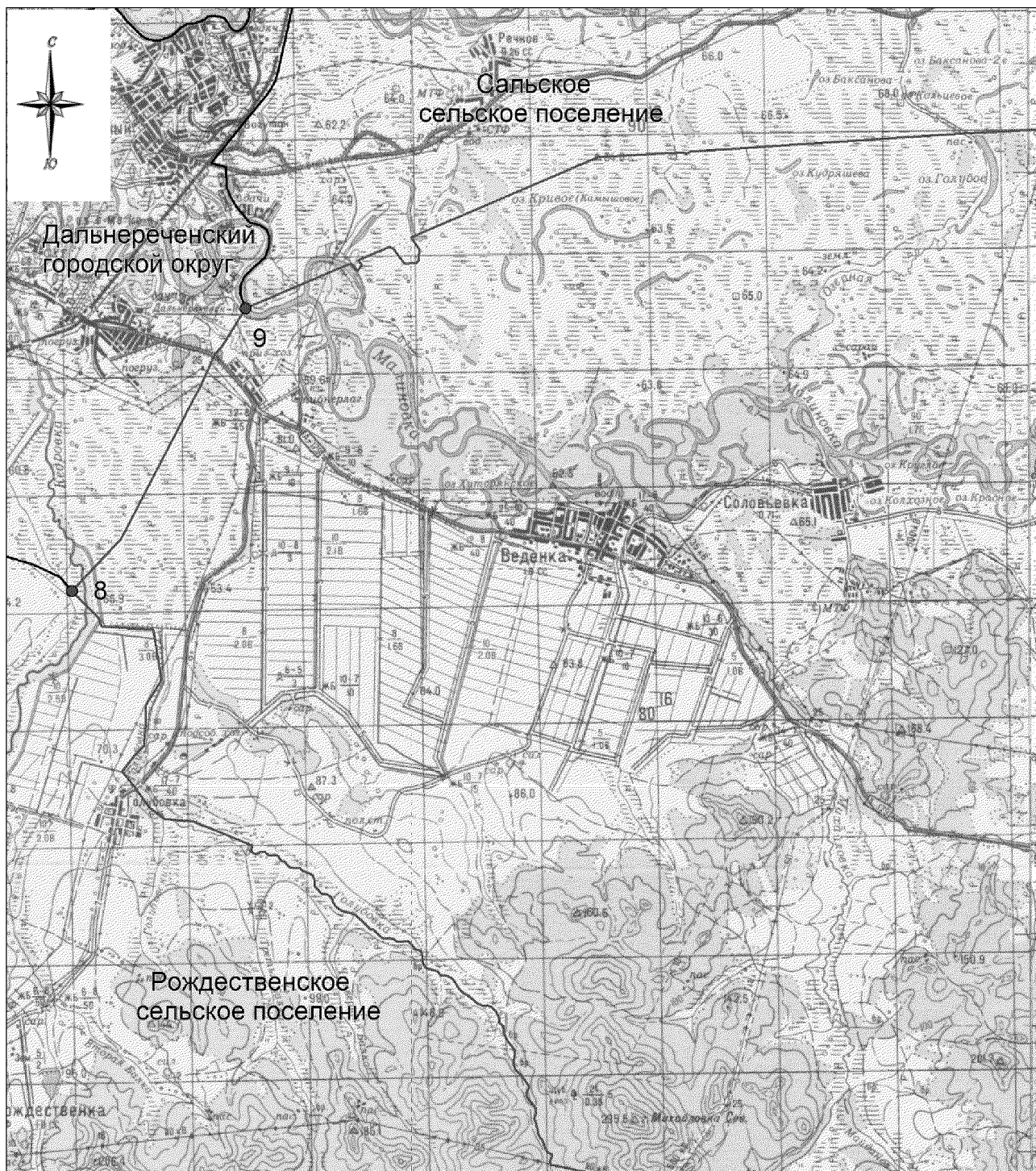


М 1:100000

**Условные обозначения:**

- - границы Веденкинского сельского поселения
- - характерная точка границ Веденкинского сельского поселения
- 1 - номер характерной точки границ Веденкинского сельского поселения
- Лист 1 - номер выносного листа
- - граница стыка смежных муниципальных образований

Схема границ Ведынкого сельского поселения  
Дальнереченского муниципального района



М 1:100000

**Условные обозначения:**

- - границы Ведынкого сельского поселения
- - характерная точка границ Ведынкого сельского поселения
- 1 - номер характерной точки границ Ведынкого сельского поселения
- Лист 1 - номер выносного листа
- - граница стыка смежных муниципальных образований

Приложение 5  
к Закону  
Приморского края  
от 05.03.2020 № 752-КЗ

"Приложение 5  
к Закону  
Приморского края  
от 07.12.2004 № 190-КЗ

Описание местоположения границ  
Малиновского сельского поселения Дальнереченского муниципального района

Номер точки	Координаты в системе координат МСК-25, зона 2		Координаты в системе координат WGS-84		Описание прохождения границы муниципального образования*
	X	Y	широта	долгота	
1	2	3	4	5	6
1	623893.86	2333595.51	45°29'54.39"	134°08'51.63"	Граница проходит в общем восточном направлении до высоты с отметкой 331,9, далее - на северо-восток выходит на отметку 171,0 реки Кузина и вниз по течению в восточном направлении на осушительную систему, далее - по прямой дороге осушительного канала в общем южном направлении до пересечения ее с проселочной дорогой В общем восточном направлении граница идет до пересечения проселочной дороги с автодорогой А-179, пересекает автомобильную дорогу А-179, выходит на отметку 114,3 и по середине автодороги А-179 идет в направлении на север, затем граница поворачивает на юго-восток, выходит на середину реки Малиновка и идет вверх по течению до высоты с отметкой 114,3, далее - 1,0 км по прямой в юго-восточном направлении, затем граница меняет направление на северное и выходит к реке Беспечнов до точки, расположенной на середине реки Беспечнов
2	622446.68	2341468.11	45°29'05.99"	134°14'53.78"	
3	626044.66	2347051.66	45°31'01.25"	134°19'12.12"	

1	2	3	4	5	6
					(точка стыка границ Малиновское сельское поселение - Ореховское сельское поселение - Ракитненское сельское поселение)
4	612382.76	2360676.22	45°23'34.97"	134°29'33.75"	Далее по границе Ореховского сельского поселения граница идет вверх по течению реки Беспечнов в юго-восточном направлении до ее устья. Далее - по хребту, являющемуся водоразделом ручья Ткаченкин и реки Беспечнов, на юг до высоты с отметкой 400,2, затем граница поворачивает на северо-восток по ломаной линии по хребту на вершину с отметкой 445,1, далее граница поворачивает на юго-запад на высоту с отметкой 424,9 - гора Горелая, далее следует в направлении на юго-восток по хребту, являющемуся водоразделом ручьев Семкин и Колозинова Падь, до высоты с отметкой 362,3, далее - по хребту на юго-восток
5	585260.08	2364093.96	45°08'55.39"	134°31'58.24"	В юго-западном направлении граница идет по хребту до вершины с отметкой 381,0, поворачивает на юго-восток до высоты с отметкой 455,7 - гора Пихтовая Сопка, далее - на юг к водоразделу до высоты с отметкой 395,5, далее - на юг по хребту до высоты с отметкой 441,6, далее - по хребту, являющемуся водоразделом ручьев Горный, Марковича Падь, Пипков Ключ, в южном направлении на высоту с отметкой 496,0 - гора Минаева Сопка. Затем - в южном направлении по водоразделу ручья Стрелковая Падь, реки Мещеряков, реки Игристый, ручья Падь Ладошина до высоты с отметкой 693,8, проходя высоты с отметками 604,7; 686,0, далее - на юго-восток по хребту, являющемуся водоразделом ручья Правый Игристый, реки Падь Минеральная, до высоты с отметкой 1094,1 (точка стыка границ Ореховское сельское поселение - Малиновское сельское поселение)
6	574477.38	2357384.81	45°03'08.21"	134°26'46.69"	В общем южном направлении граница идет по водоразделу до высоты с отметкой 1206,5 - гора Заоблачная, далее - на юго-восток до вершины с отметкой 966,1, далее граница поворачивает на юго-запад до истока ручья Печеный, затем - вниз по ручью Печеный до моста через проселочную автомобильную дорогу, далее пересекает реку Малиновка и идет на юго-запад до высоты с отметкой 540,2, затем - в том же направлении по прямой до высоты с отметкой 556,1

1	2	3	4	5	6
7	603179.70	2347737.48	45°18'40.49"	134°19'35.74"	<p>В общем северо-западном направлении граница проходит по водоразделу до высоты с отметкой 602,5, далее - на северо-запад, пересекая автомобильную дорогу А-179 и реку Падь Большая Пожига, до высоты с отметкой 494,2, далее - на север по прямой до высоты с отметкой 631,2, далее - на северо-восток до высоты с отметкой 391,8, пересекая реку Падь Тодохова и проселочную дорогу, на север, пересекая ручей Павлов Ключ, и до высоты с отметкой 497,5, далее - на север до высоты с отметкой 506,8, пересекая ручей Верхняя Контора и проселочную дорогу, в этом же направлении, пересекая Кузинскую Падь и проселочную дорогу, до высоты с отметкой 402,6, далее поворачивает на северо-запад и идет по прямой, пересекая ручей Ильковая Падь, до высоты с отметкой 336,6, далее - в этом же направлении по прямой до высоты с отметкой 320,9</p>
8	599489.53	2331029.64	45°16'44.34"	134°06'47.91"	<p>В юго-западном направлении граница проходит по прямой до высоты с отметкой 355,1 - гора Лысая Сопка, далее - на юг по прямой, пересекая реку Смольный 1-й и проселочную дорогу Зимник, до высоты с отметкой 183,0, далее - на запад до высоты с отметкой 224,3, пересекая ручей Грязный ключ, дорогу Зимник и реку Смольный 2-й, далее - на юго-запад по прямой, пересекает ручей Бобриков, проселочную дорогу, реку Быстрая до точки, расположенной в 0,4 км к юго-востоку от геодезического пункта с отметкой 137,9 м, затем граница идет в северо-западном направлении по прямой, пересекая реку Киреич, и выходит на высоту с отметкой 290,4</p>
9	615957.79	2329682.73	45°25'37.98"	134°05'49.68"	<p>В общем северном направлении граница проходит по хребту по водоразделу ручья Малый Скибитский и реки Скибитский до высоты с отметкой 649,2 - гора Березовая, через вершину с отметкой 402,8, далее - в том же направлении по водоразделу ручья Харламов и ручья Меняйлов до высоты с отметкой 712,3, далее - на север примерно 1,0 км, выходит в устье ручья Костюковский и по течению до места впадения ручья Костюковский и ручья Гольдячский в реку Костюковка, затем - на север 0,5 км по прямой, выходит на проселочную дорогу</p>

1	2	3	4	5	6
1	623893.86	2333595.51	45°29'54.39"	134°08'51.63"	В общем северо-восточном направлении граница идет по середине дороги, пересекает ручей Кешкин, проходит по урочищу Верхняя дорога, пересекает ручей Сухой, далее поворачивает на север, пересекает ручей Хрейманов и поворачивает на восток на расстояние 1,0 км до пересечения с ручьем Варкин, далее граница идет вверх по ручью Варкин в северном направлении до высоты с отметкой 428,2 (стык границ Малиновское сельское поселение - Ракитненское сельское поселение)

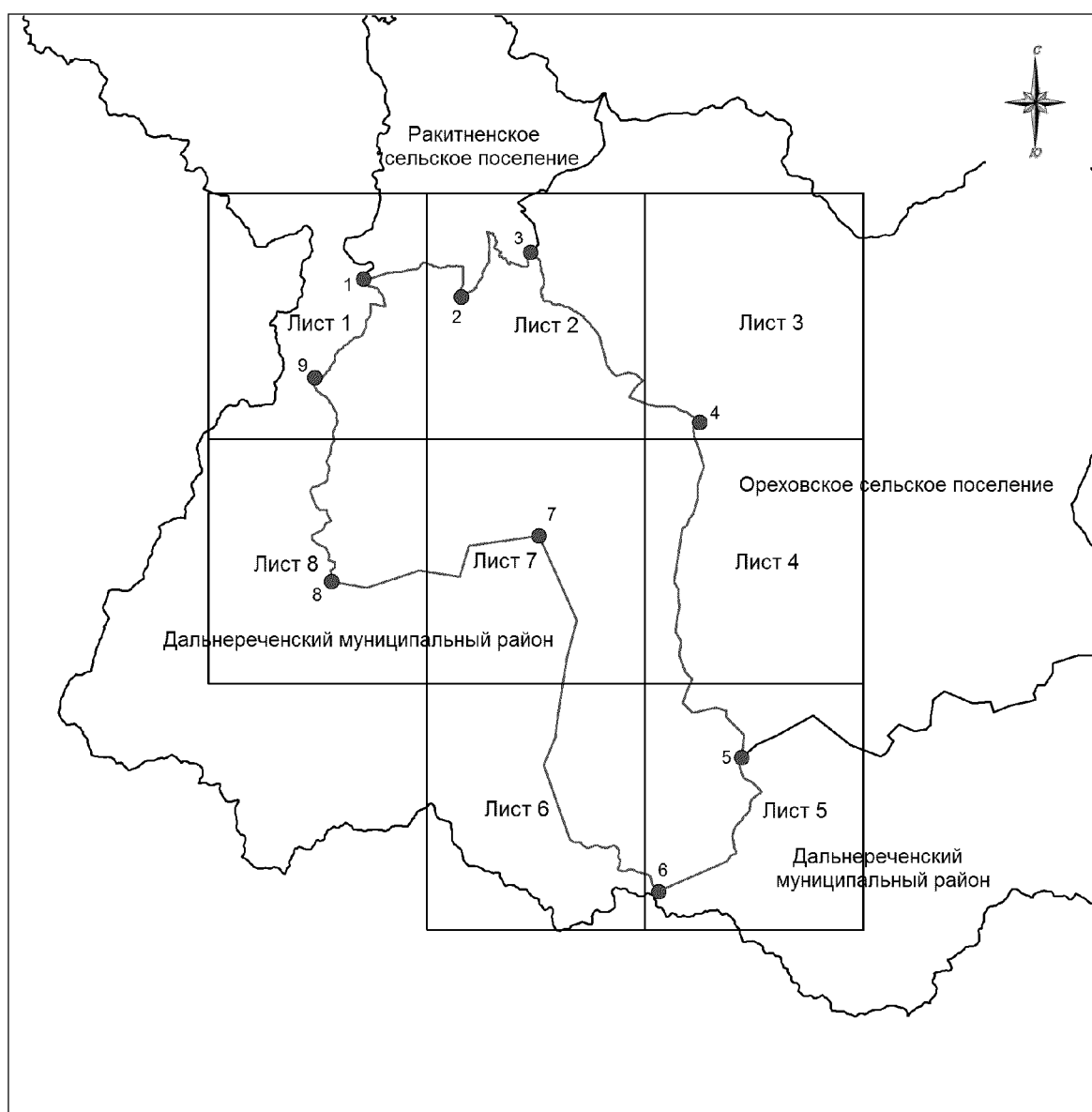
\*При описании границ Малиновского сельского поселения Дальнереченского муниципального района использовались карты масштаба 1:100000 следующих номенклатур: L-53-89 (состояние на местности на 2001 год, издание 2006 года), L-53-101 (состояние на местности на 2001 год, издание 2010 года), L-53-102 (состояние на местности на 2001 год, издание 2010 года) и сведения, внесенные в Единый государственный кадастр недвижимости по состоянию на 29 ноября 2019 года.".



Приложение 6  
к Закону  
Приморского края  
от 05.03.2020 № 752-КЗ

"Приложение 6  
к Закону  
Приморского края  
от 07.12.2004 № 190-КЗ

Общая схема границ Малиновского сельского поселения  
Дальнереченского муниципального района

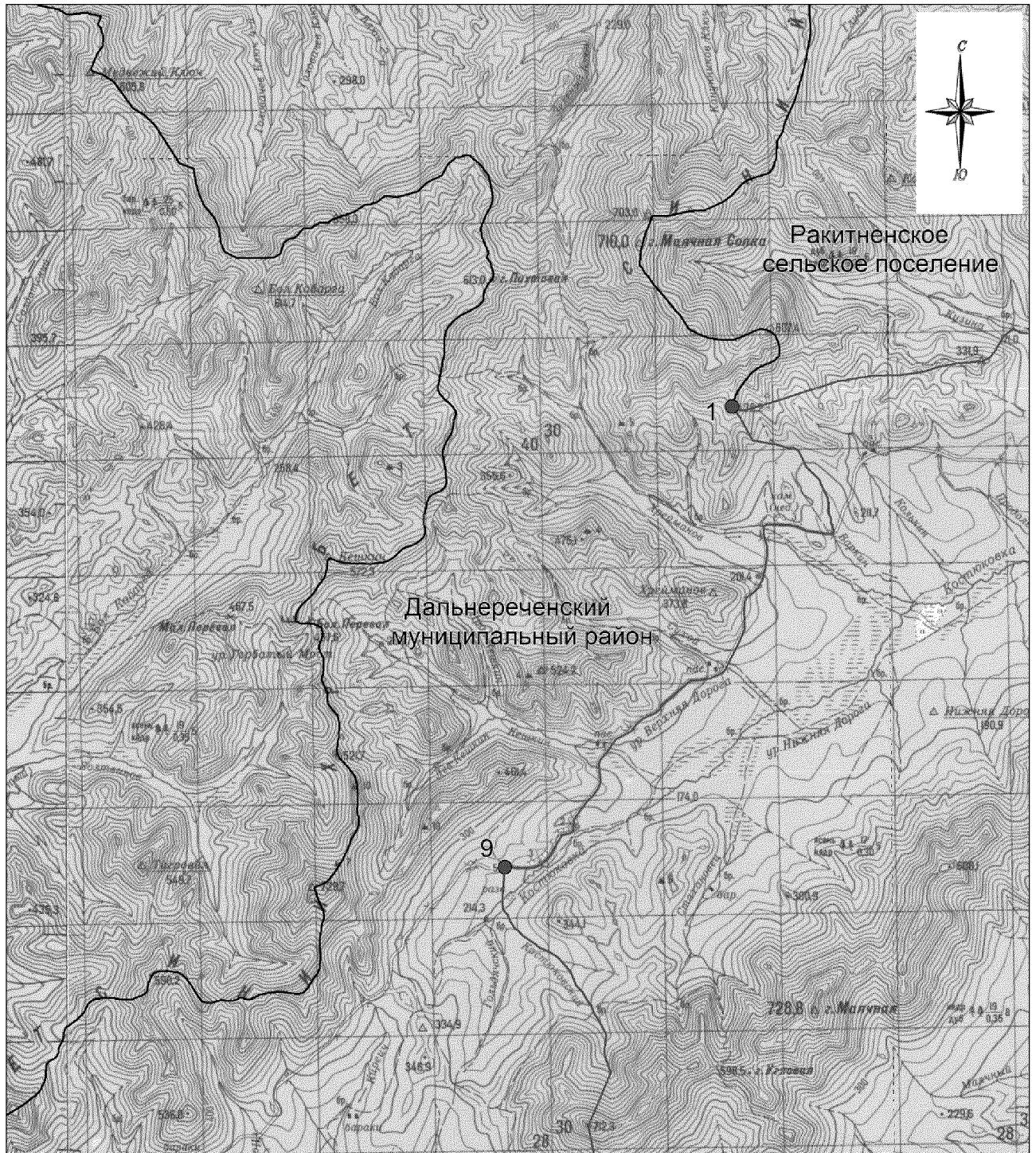


М 1:500000

**Условные обозначения:**

- - границы Малиновского сельского поселения
- - характерная точка границ Малиновского сельского поселения
- 1 - номер характерной точки границ Малиновского сельского поселения
- Лист 1 - номер выносного листа
- - граница стыка смежных муниципальных образований

Схема границ Малиновского сельского поселения  
Дальнереченского муниципального района



М 1:100000

**Условные обозначения:**




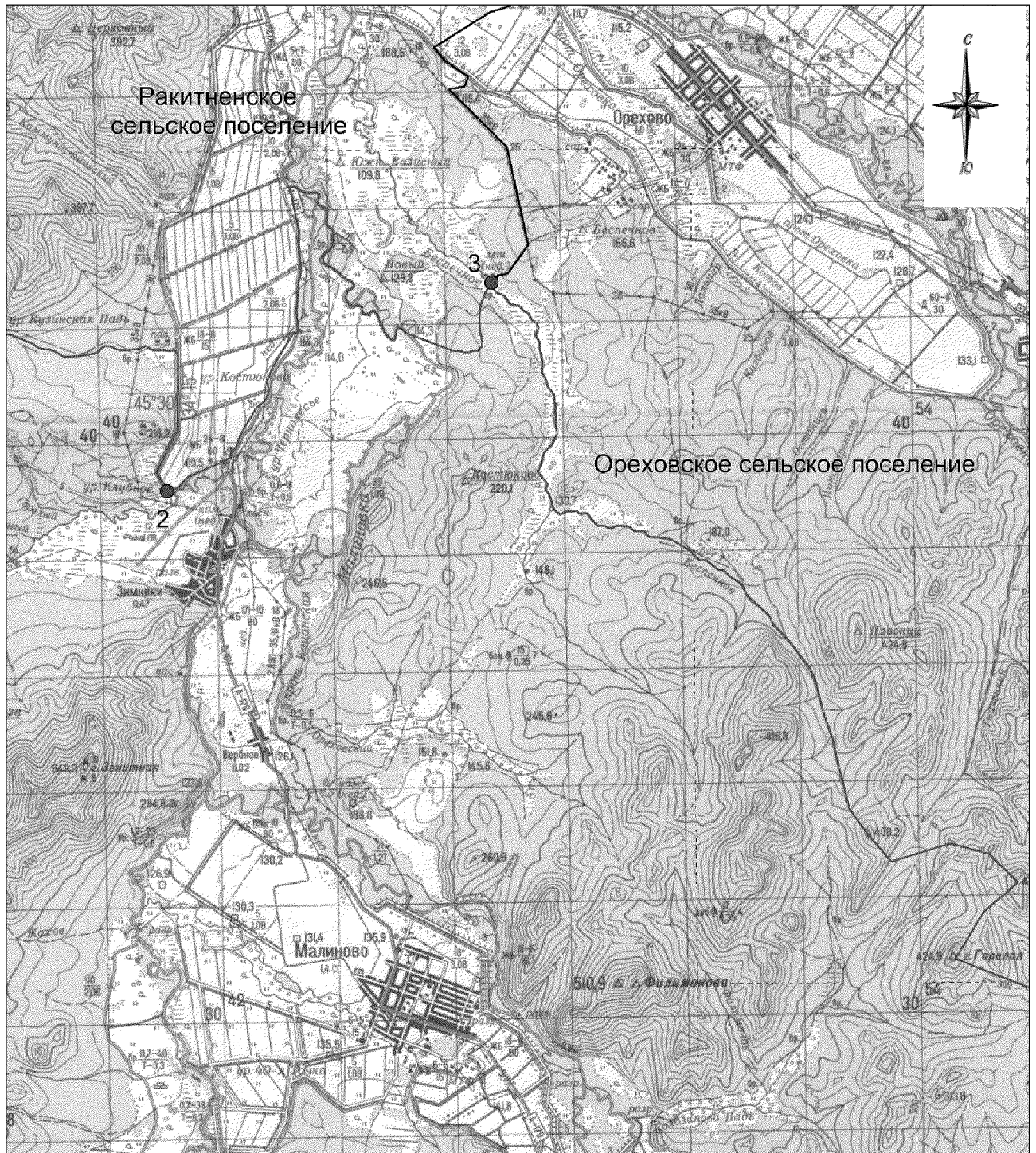
-  - границы Малиновского сельского поселения
-  - характерная точка границ Малиновского сельского поселения
- 1 - номер характерной точки границ Малиновского сельского поселения
- Лист 1 - номер выносного листа
-  - граница стыка смежных муниципальных образований

Схема границ Малиновского сельского поселения  
Дальнереченского муниципального района

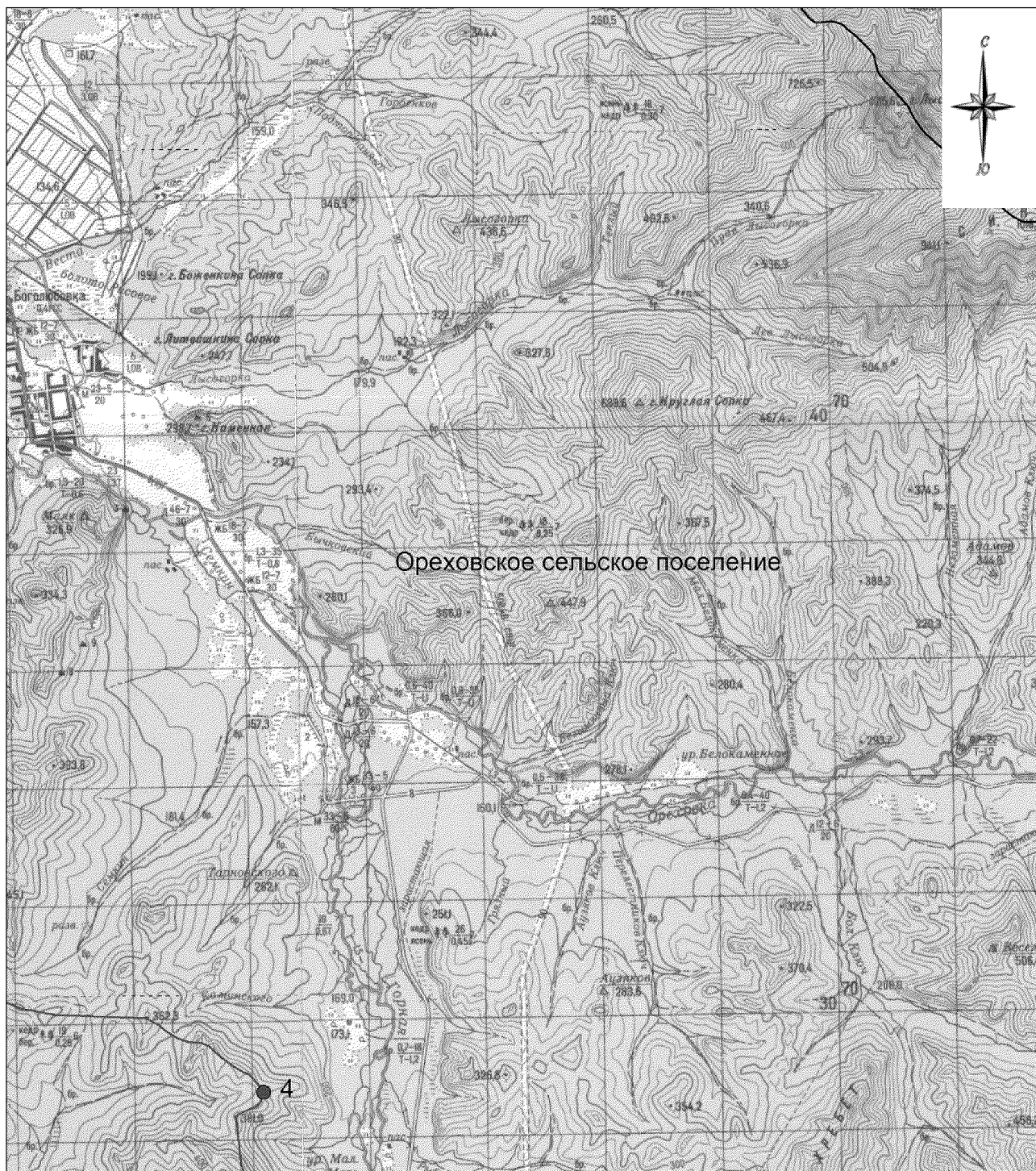


М 1:100000

**Условные обозначения:**

- границы Малиновского сельского поселения
- характерная точка границ Малиновского сельского поселения
- 1 - номер характерной точки границ Малиновского сельского поселения
- Лист 1 - номер выносного листа
- граница стыка смежных муниципальных образований

### Схема границ Малиновского сельского поселения Дальнереченского муниципального района



М 1:100000

**Условные обозначения:**




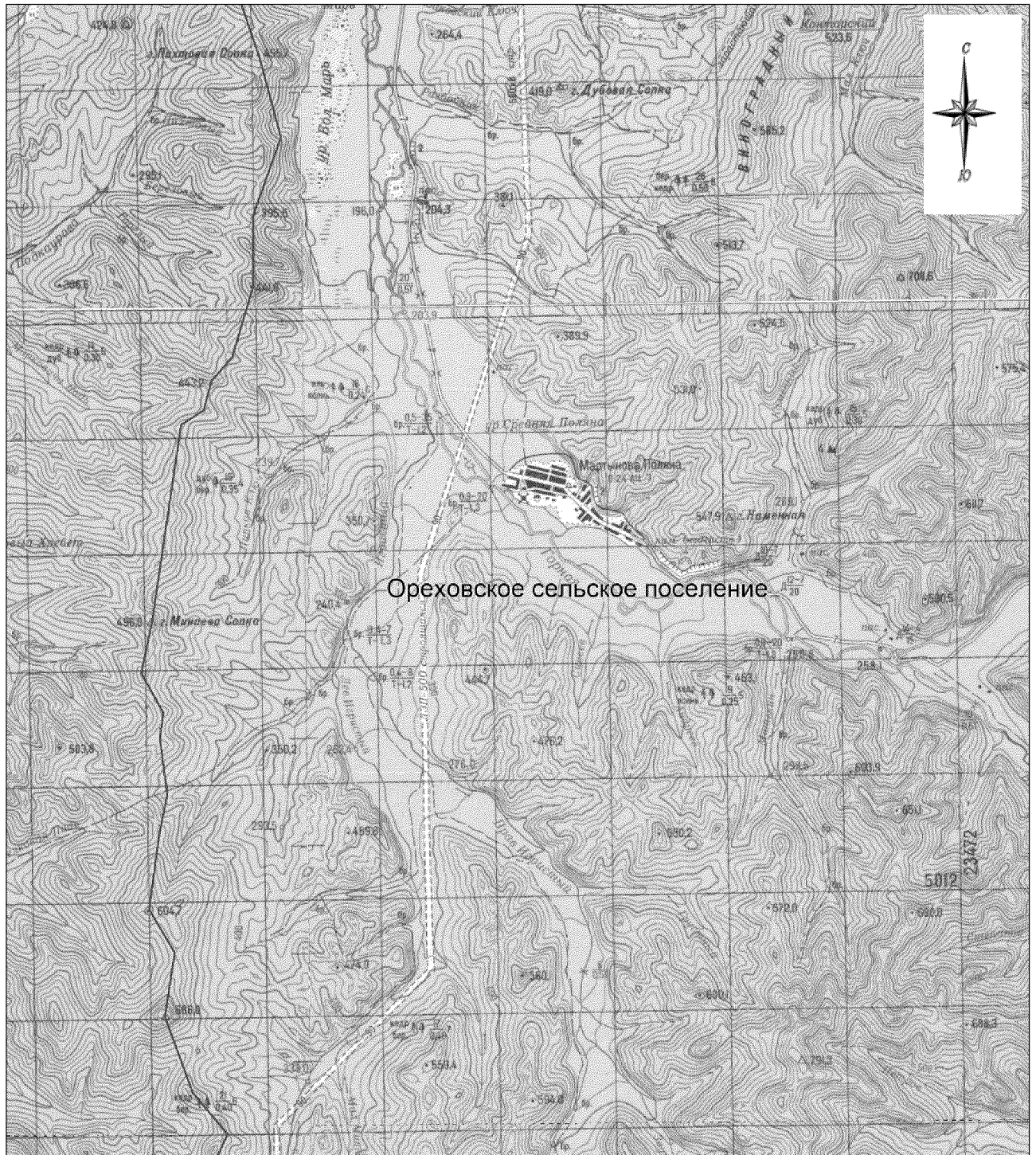
-  - границы Малиновского сельского поселения
-  - характерная точка границ Малиновского сельского поселения
- 4 - номер характерной точки границ Малиновского сельского поселения
- Лист 1 - номер выносного листа
-  - граница стыка смежных муниципальных образований

Схема границ Малиновского сельского поселения  
Дальнереченского муниципального района



М 1:100000

**Условные обозначения:**






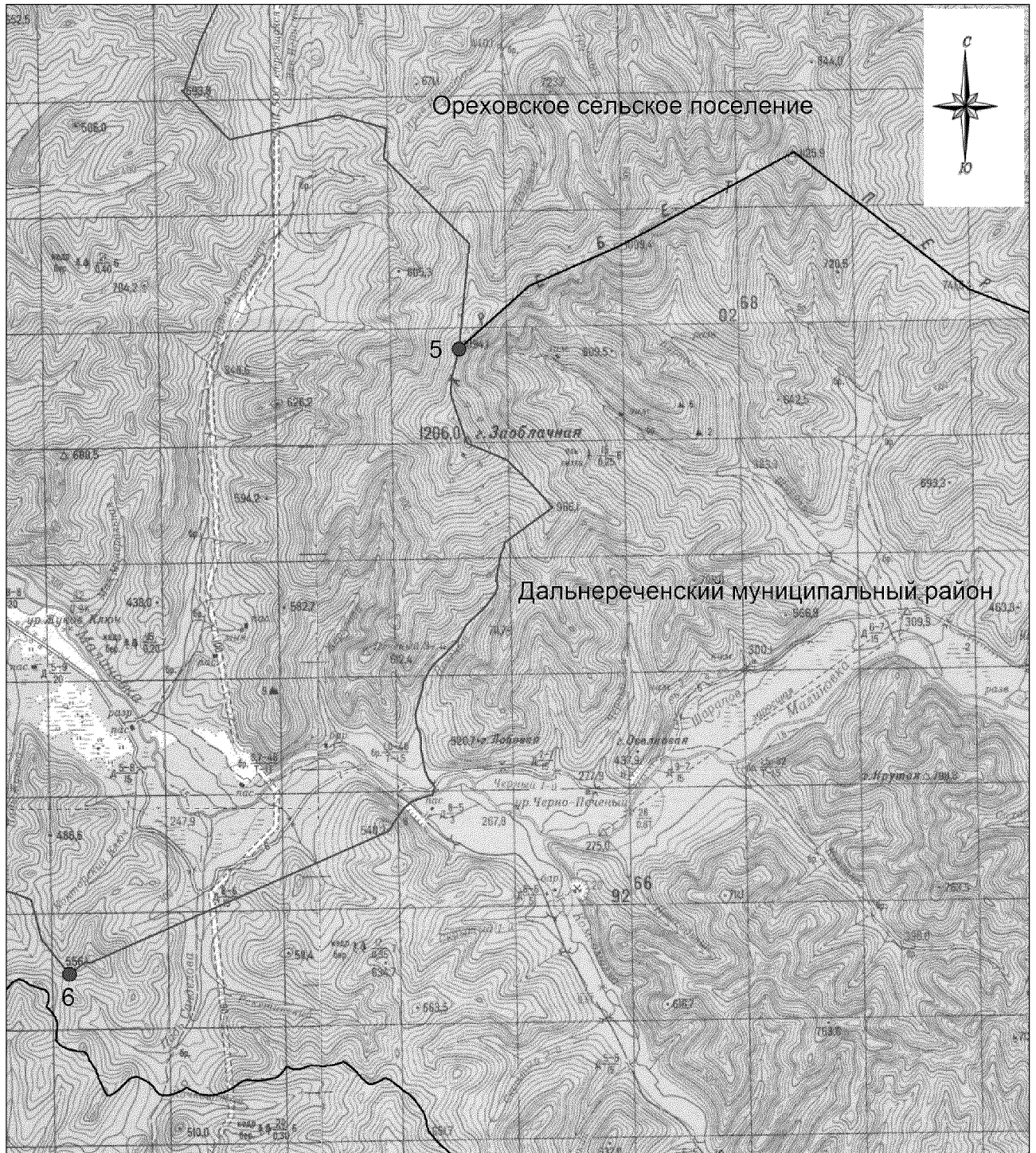
-  - границы Малиновского сельского поселения
-  - характерная точка границ Малиновского сельского поселения
-  - номер характерной точки границ Малиновского сельского поселения
-  - номер выносного листа
-  - граница стыка смежных муниципальных образований

Схема границ Малиновского сельского поселения  
Дальнереченского муниципального района

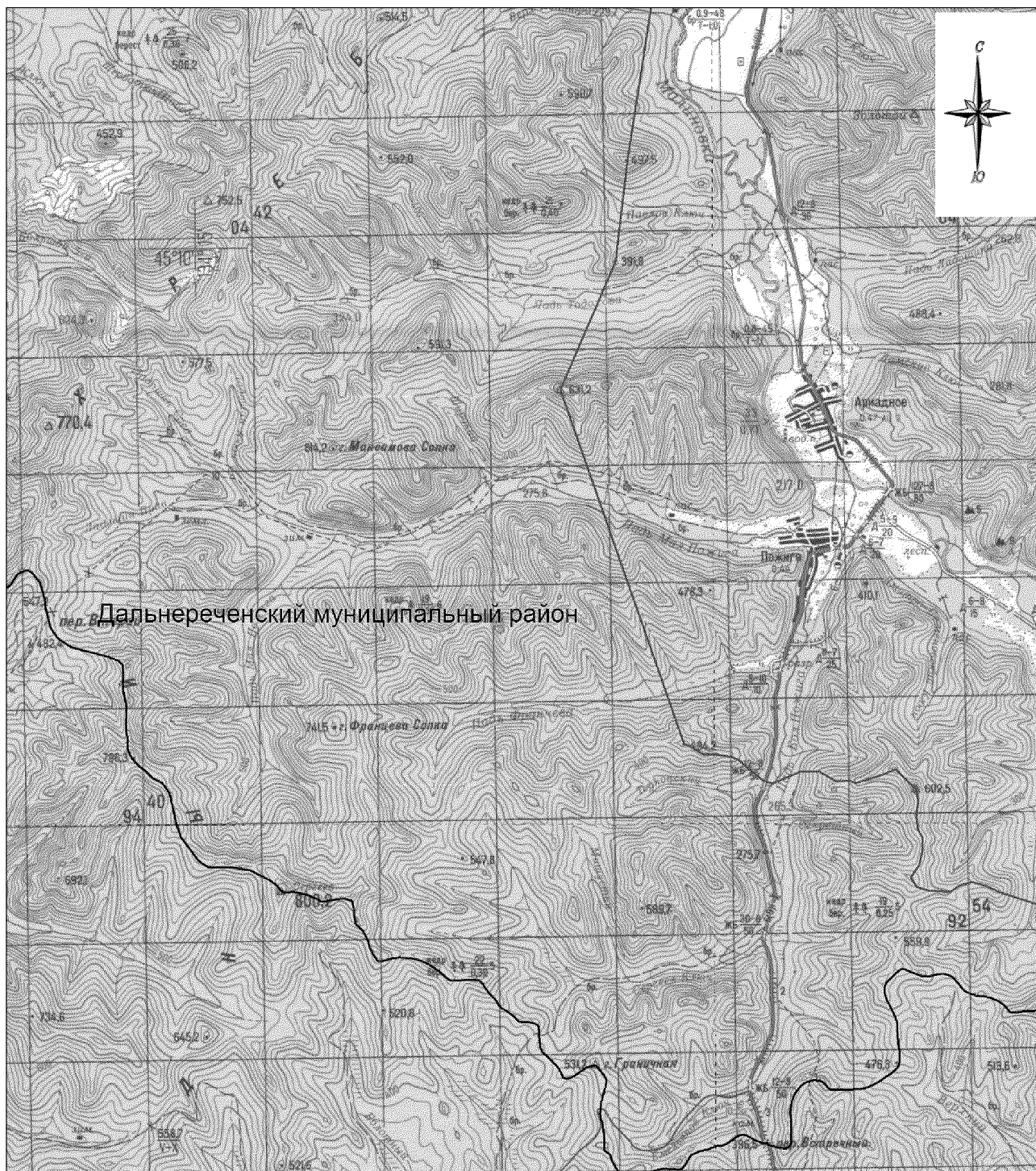


М 1:100000

**Условные обозначения:**

- - границы Малиновского сельского поселения
- - характерная точка границ Малиновского сельского поселения
- 1 - номер характерной точки границ Малиновского сельского поселения
- Лист 1 - номер выносного листа
- - граница стыка смежных муниципальных образований

## Схема границ Малиновского сельского поселения Дальнереченского муниципального района

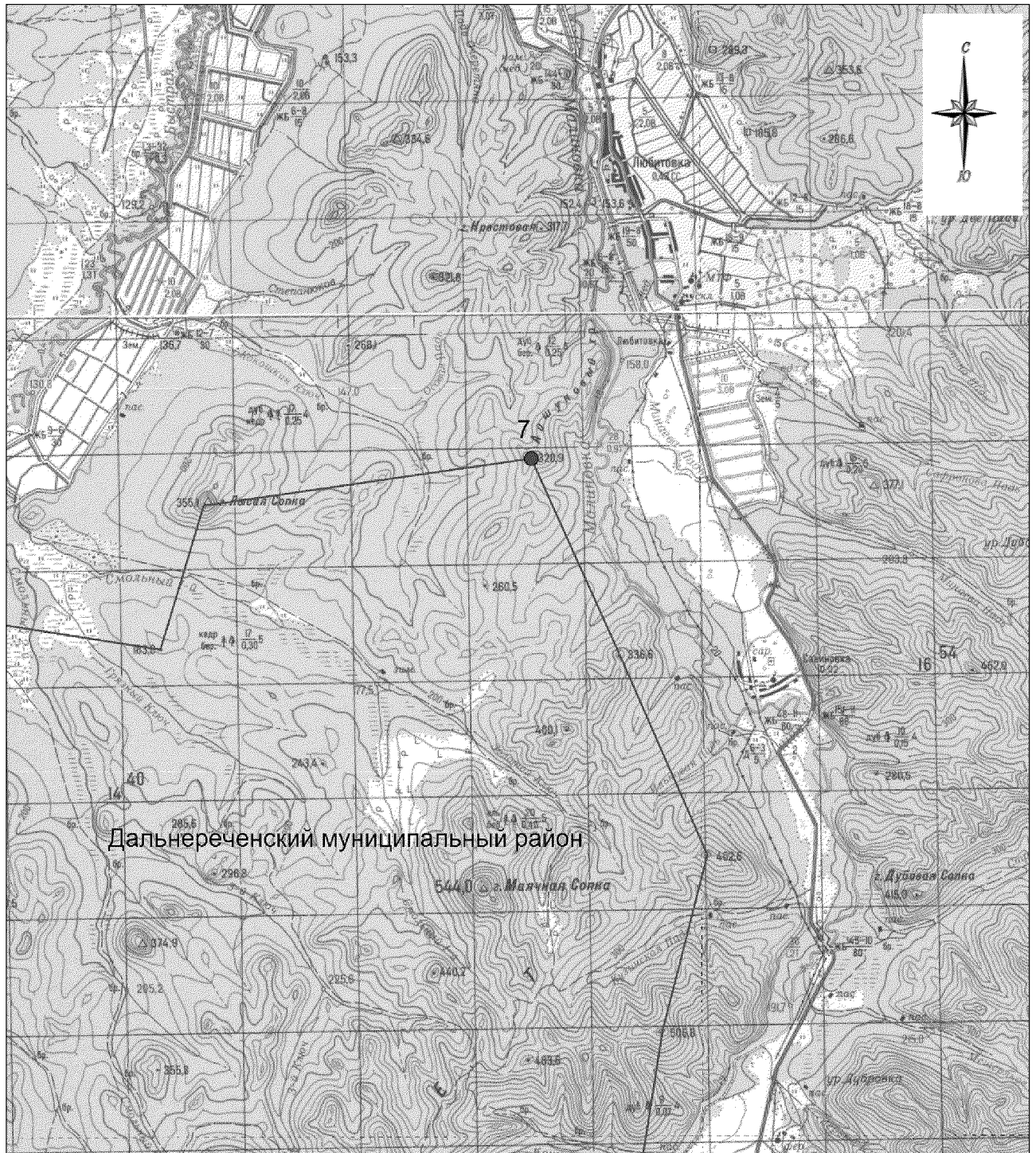


М 1:100000

**Условные обозначения:**

- границы Малиновского сельского поселения
- характерная точка границ Малиновского сельского поселения
- 1 - номер характерной точки границ Малиновского сельского поселения
- Лист 1 - номер выносного листа
- граница стыка смежных муниципальных образований

Схема границ Малиновского сельского поселения  
Дальнереченского муниципального района



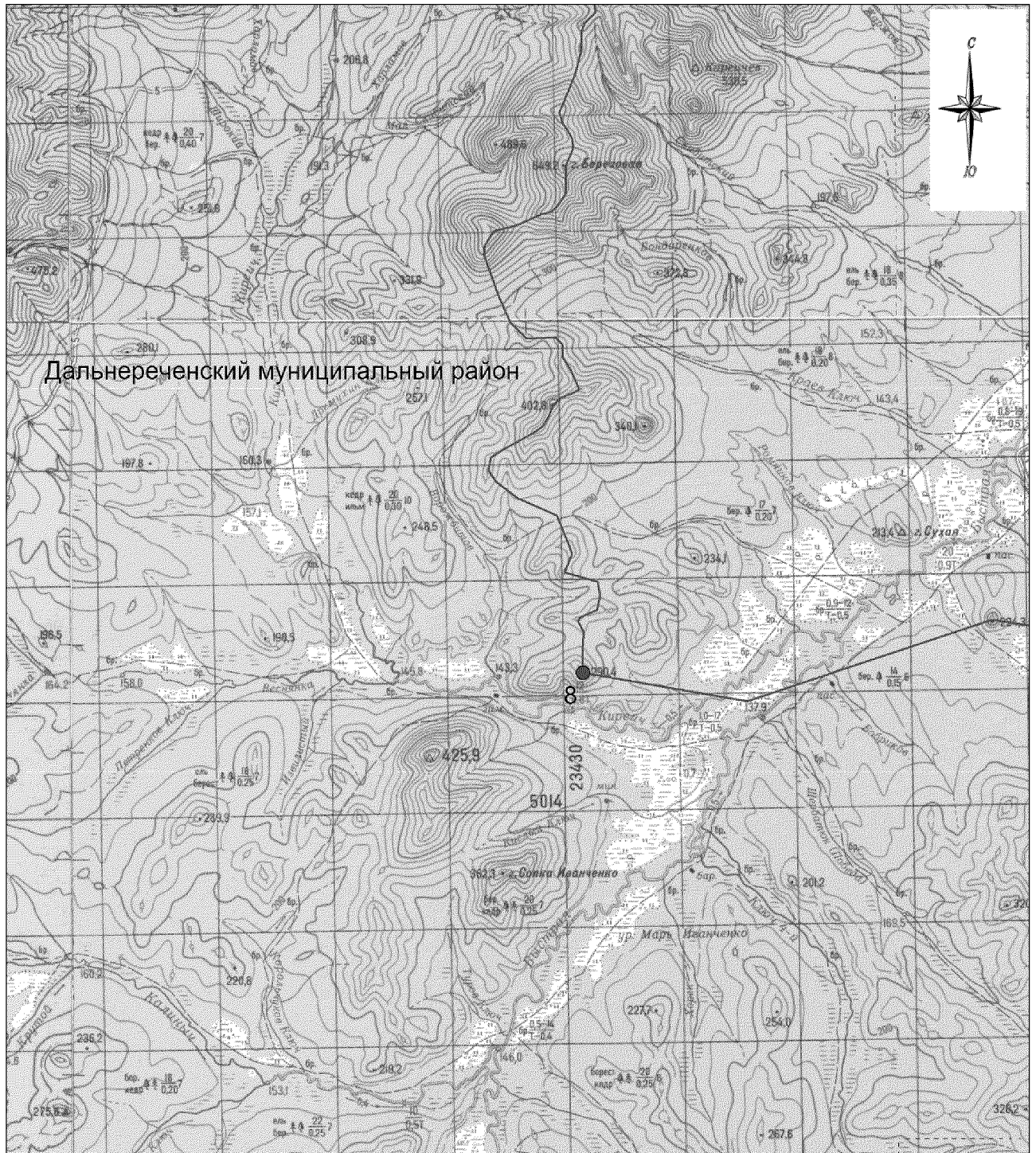
М 1:100000

**Условные обозначения:**

- - границы Малиновского сельского поселения
- - характерная точка границ Малиновского сельского поселения
- 1 - номер характерной точки границ Малиновского сельского поселения
- Лист 1 - номер выносного листа
- - граница стыка смежных муниципальных образований







Схема границ Малиновского сельского поселения  
Дальнереченского муниципального района



М 1:100000

**Условные обозначения:**

-  - границы Малиновского сельского поселения
-  - характерная точка границ Малиновского сельского поселения
-  - номер характерной точки границ Малиновского сельского поселения
- Лист 1 - номер выносного листа
-  - граница стыка смежных муниципальных образований

Приложение 7  
к Закону  
Приморского края  
от 05.03.2020 № 752-КЗ

"Приложение 7  
к Закону  
Приморского края  
от 07.12.2004 № 190-КЗ

Описание местоположения границ  
Ореховского сельского поселения Дальнереченского муниципального района

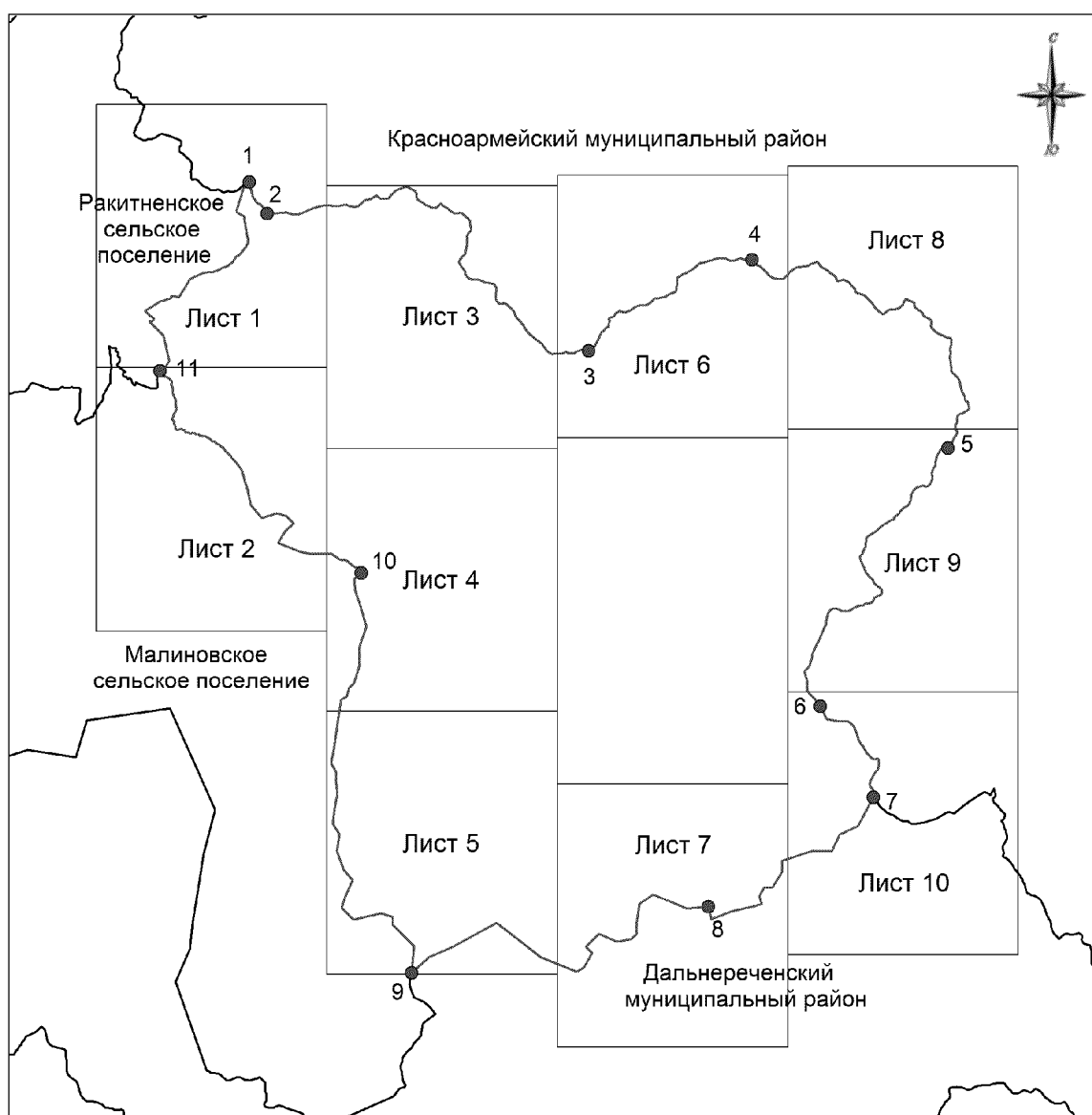
Номер точки	Координаты в системе координат МСК-25, зона 2		Координаты в системе координат WGS-84		Описание прохождения границы муниципального образования*
	X	Y	широта	долгота	
1	2	3	4	5	6
1	638867.52	2353095.91	45°37'55.00"	134°23'55.61"	Граница проходит в общем юго-восточном направлении по водоразделу ручьев Глубокий и Калиновый до пересечения с автомобильной дорогой В общем восточном направлении граница идет вдоль автомобильной дороги, пересекая урочище Третьячка, огибая с севера притоки реки Третьяковский, пересекая линию электропередачи (ЛЭП-500 кВ) (строящаяся), до высоты с отметкой 300,1, далее - в общем юго-восточном направлении вдоль автомобильной дороги. В общем юго-восточном направлении по водоразделу рек Ореховка и Белогорка через высоты с отметками 492,5; 1015,6 - вершина горы Лысая Сопка; 1018,0, далее - по хребту Синий до высоты с отметкой 1086,7 В общем северо-восточном направлении граница проходит по водоразделу через высоты с отметками 886,7; 764,3; 997,6; 1215,4; 1141,4
2	636737.54	2354288.93	45°36'45.68"	134°24'49.83"	
3	627424.53	2376061.00	45°31'36.71"	134°41'29.33"	
4	633560.53	2387128.67	45°34'50.76"	134°50'03.21"	

1	2	3	4	5	6
					В общем юго-восточном направлении граница идет по водоразделу рек Ореховка, Наумовка и Перевальная через высоты с отметками 1285,0 - вершина горы Соболиная Сопка; 1049,1; 867,1; 815,4; 1009,0; 944,0; 893,5; 707,0
5	620841.13	2400390.99	45°27'52.43"	135°00'05.42"	В общем юго-западном направлении граница проходит по водоразделу рек Ореховка и Перевальная, по хребту Первый Перевал через высоты с отметками 676,2; 803,3; 1044,1; 1093,6; 1084,6; 1120,2; 1190,9 до высоты с отметкой 1412,8 - вершина горы Перевальная
6	603339.49	2391751.75	45°18'29.92"	134°53'16.11"	В общем юго-восточном направлении граница идет по водоразделу рек Горная и Перевальная, по хребту Первый Перевал через высоту с отметкой 932,5 до высоты с отметкой 858,1
7	597178.94	2395326.62	45°15'08.69"	134°55'55.92"	В общем юго-западном направлении граница идет по водоразделу рек Горная и Малиновка, по хребту Первый Перевал через высоты с отметками 851,3; 977,2; 983,2; 1052,2; 1110,4; 936,2
8	589744.36	2384161.04	45°11'13.04"	134°47'19.43"	В общем юго-западном направлении граница идет по водоразделу рек Горная и Малиновка, по хребту Первый Перевал через высоты с отметками 846,5; 747,0; 804,8; 948,0; 741,6; 1125,9; 1009,4 до высоты с отметкой 1094,1 (точка стыка границ Ореховское сельское поселение - Малиновское сельское поселение)
9	585260.08	2364093.96	45°08'55.39"	134°31'58.24"	В общем северном направлении граница идет по водоразделу рек Горная и Малиновка через высоты с отметками 693,8; 686,0; 604,7; 496,0 - вершина горы Минаева Сопка; 443,2; 441,6; 395,5; 455,7 - вершина горы Пихтовая Сопка; 381,0
10	612382.76	2360676.22	45°23'34.97"	134°29'33.75"	В общем северо-западном направлении граница идет по водоразделу рек Горная, Ореховка и Малиновка через высоты с отметками 362,3; 424,9 - вершина горы Горелая; 445,1; 400,2 до истока реки Беспечнов, далее - в общем северо-западном направлении по руслу реки Беспечнов до точки стыка границ Ореховское сельское поселение - Малиновское сельское поселение
11	626044.66	2347051.66	45°31'01.25"	134°19'12.12"	В общем северо-западном направлении по руслу реки Беспечнов до точки стыка границ Ореховское сельское поселение - Малиновское сельское поселение - Ракитненское сельское поселение

1	2	3	4	5	6
1	638867.52	2353095.91	45°37'55.00"	134°23'55.61"	В общем северо-восточном направлении граница идет по лесной дороге до точки пересечения с линией электропередачи (ЛЭП-35 кВ), в северо-западном направлении по линии электропередачи (ЛЭП-35 кВ) до высоты с отметкой 116,4. Огибая с северо-запада высоту с отметкой 116,4, граница идет в северо-восточном направлении до пересечения с каналом оросительной системы, далее - в северо-западном направлении по каналу оросительной системы. Далее - в северо-восточном направлении по прямой до северо-западной точки земельного участка с кадастровым номером 25:02:000000:712 (контур 4), в общем северо-восточном направлении - по северо-западной границе земельного участка с кадастровым номером 25:02:000000:712 (контур 4) до пересечения с автомобильной дорогой Ясная Поляна - Орехово, в восточном направлении - по автомобильной дороге до перекрестка. В общем северо-восточном направлении - по автомобильной дороге, пересекая реки Ореховка и Третьячка, до точки стыка Ореховское сельское поселение - Ракитненское сельское поселение - Красноармейский муниципальный район

\*При описании границ Ореховского сельского поселения использовались карты масштаба 1:100000 следующих номенклатур: L-53-89 (состояние местности на 2001 год, издание 2006 года), L-53-90 (состояние местности на 2001 год, издание 2006 года), L-53-91 (состояние местности на 1985 год, издание 1989 года), L-53-101 (состояние местности на 2001 год, издание 2010 года), L-53-102 (состояние местности на 2001 год, издание 2010 года).".

Общая схема границ Ореховского сельского поселения  
Дальнереченского муниципального района

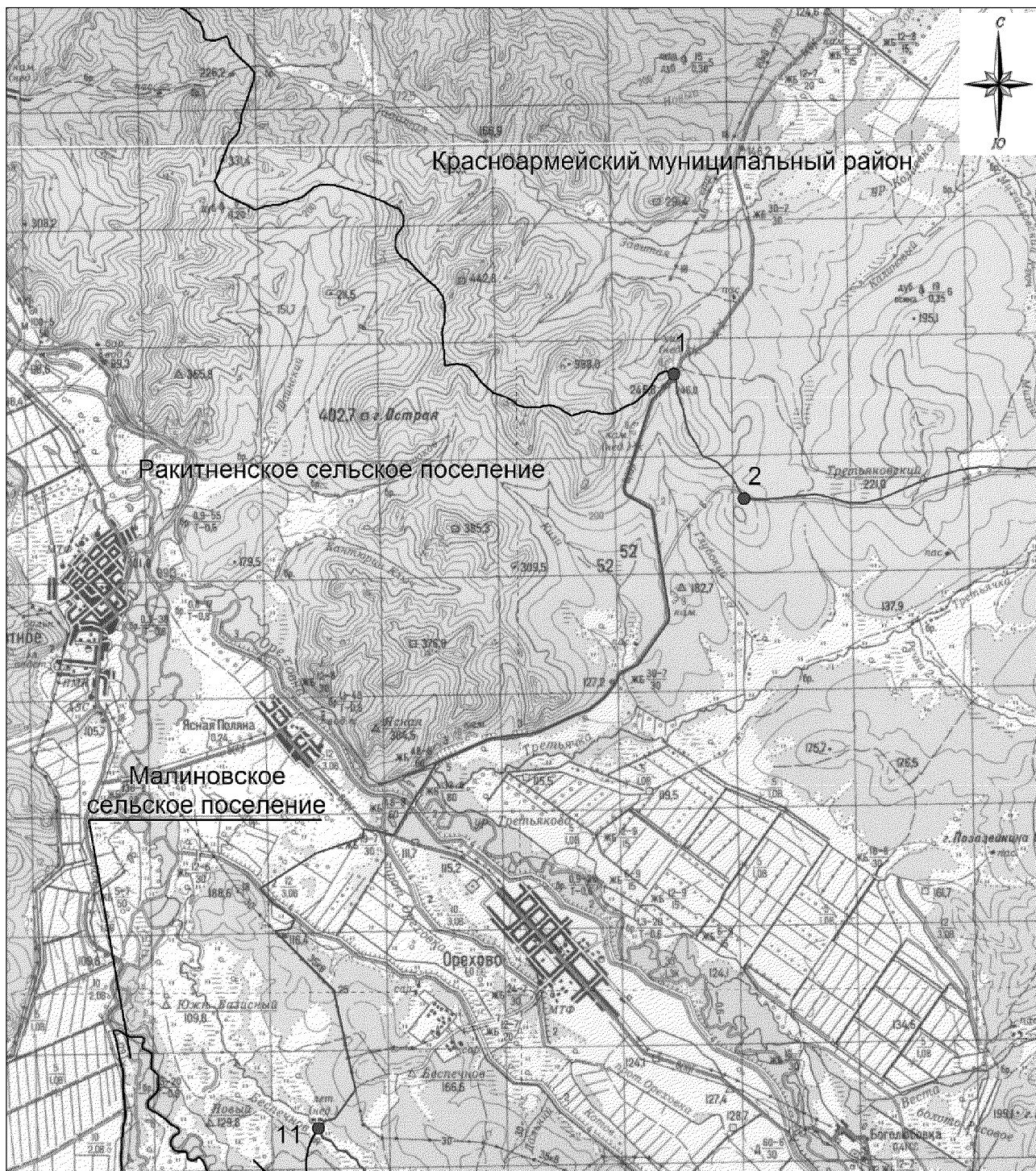


М 1:420000

**Условные обозначения:**

- - границы Ореховского сельского поселения
- - характерная точка границ Ореховского сельского поселения
- 1 - номер характерной точки границ Ореховского сельского поселения
- Лист 1 - номер выносного листа
- - граница стыка смежных муниципальных образований

Схема границ Ореховского сельского поселения  
Дальнереченского муниципального района



М 1:100000

**Условные обозначения:**




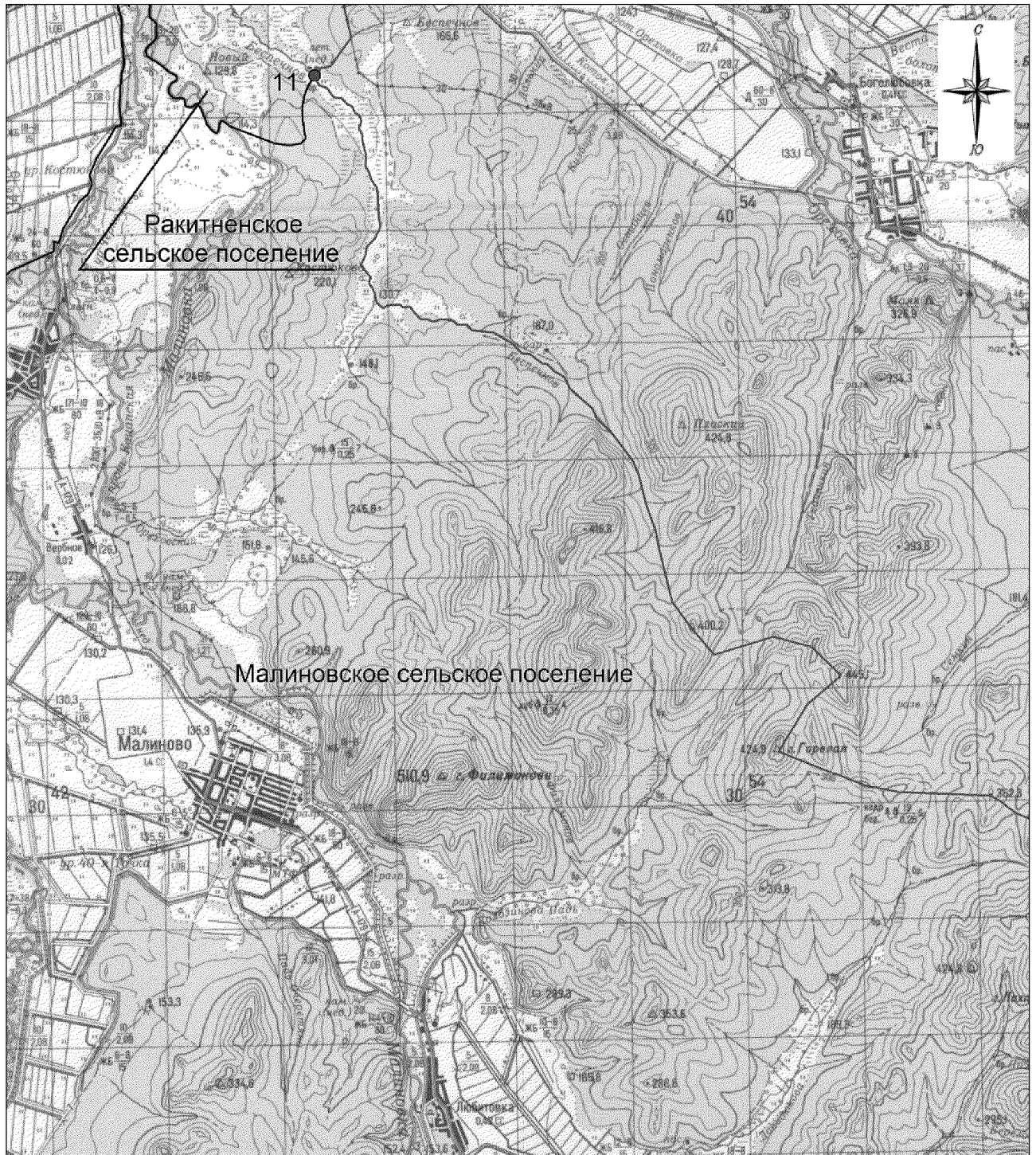
-  - границы Ореховского сельского поселения
-  - характерная точка границ Ореховского сельского поселения
- 1 - номер характерной точки границ Ореховского сельского поселения
- Лист 1 - номер выносного листа
-  - граница стыка смежных муниципальных образований

Схема границ Ореховского сельского поселения  
Дальнереченского муниципального района

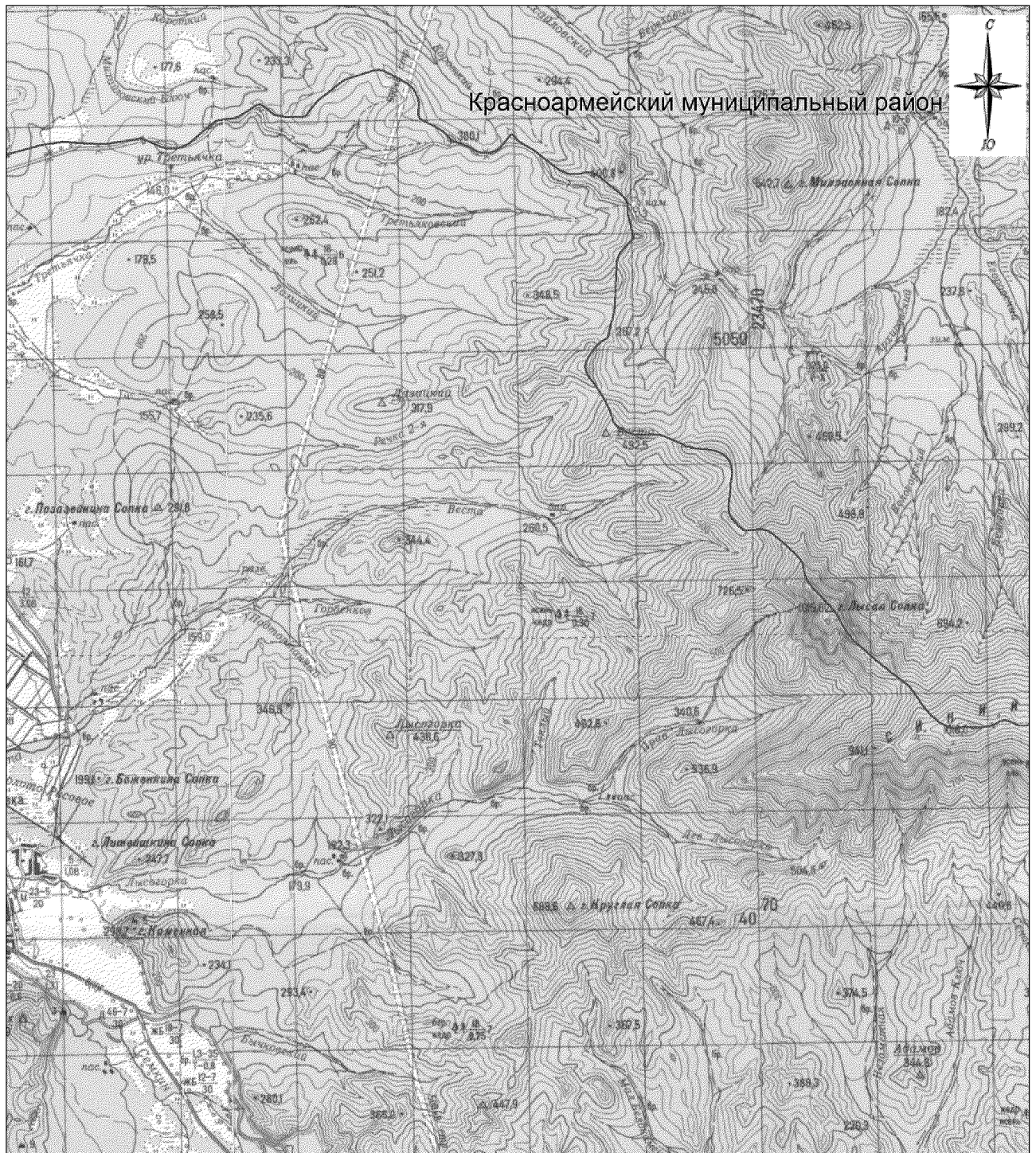


М 1:100000

**Условные обозначения:**

- - границы Ореховского сельского поселения
- - характерная точка границ Ореховского сельского поселения
- 1 - номер характерной точки границ Ореховского сельского поселения
- Лист 1 - номер выносного листа
- - граница стыка смежных муниципальных образований

Схема границ Ореховского сельского поселения  
Дальнереченского муниципального района



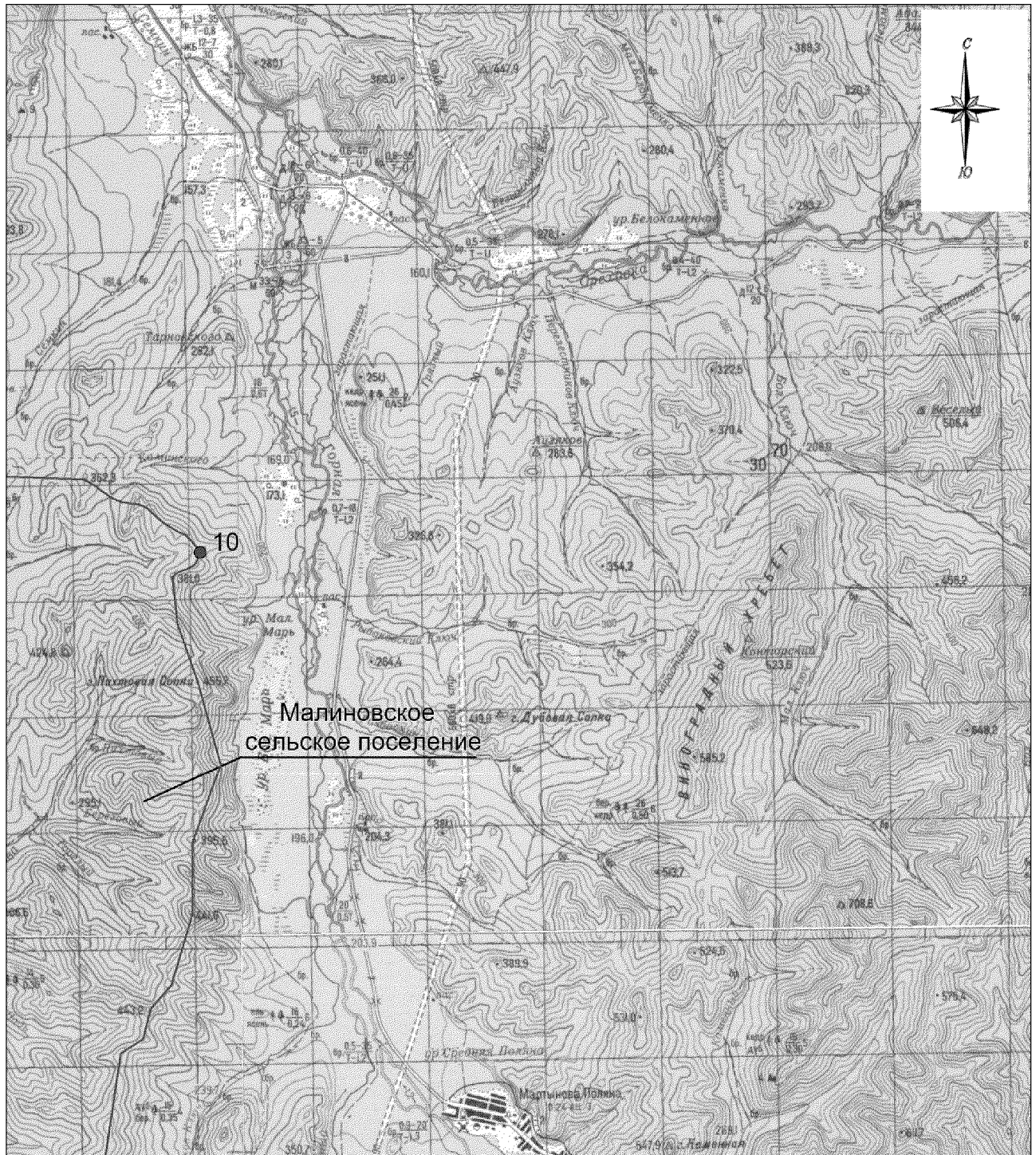
М 1:100000

**Условные обозначения:**

- - границы Ореховского сельского поселения
- - характерная точка границ Ореховского сельского поселения
- 1 - номер характерной точки границ Ореховского сельского поселения
- Лист 1 - номер выносного листа
- - граница стыка смежных муниципальных образований



Схема границ Ореховского сельского поселения  
Дальнереченского муниципального района

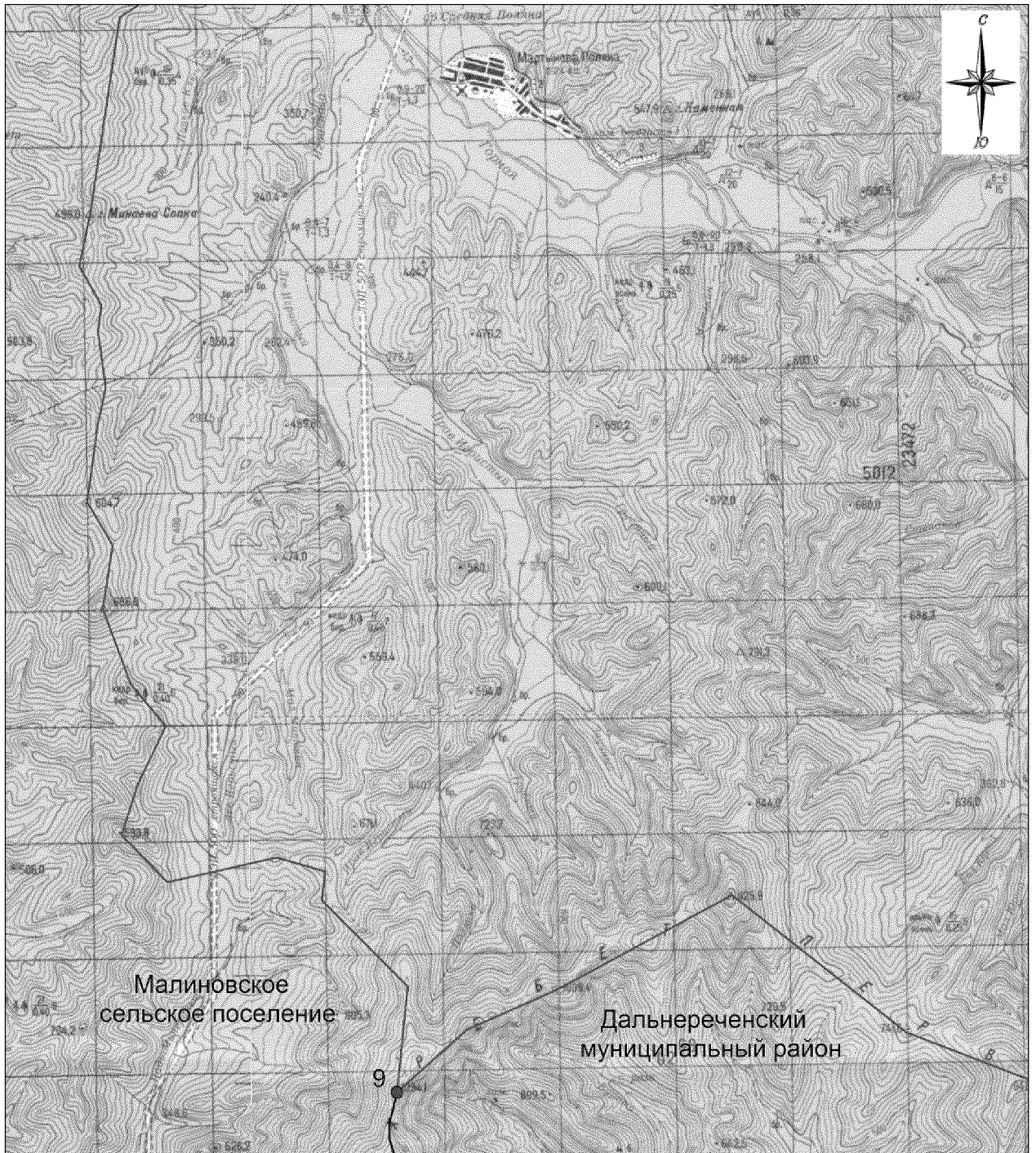


М 1:100000

**Условные обозначения:**

- - границы Ореховского сельского поселения
- - характерная точка границ Ореховского сельского поселения
- 1 - номер характерной точки границ Ореховского сельского поселения
- Лист 1 - номер выносного листа
- - граница стыка смежных муниципальных образований

Схема границ Ореховского сельского поселения  
Дальнереченского муниципального района

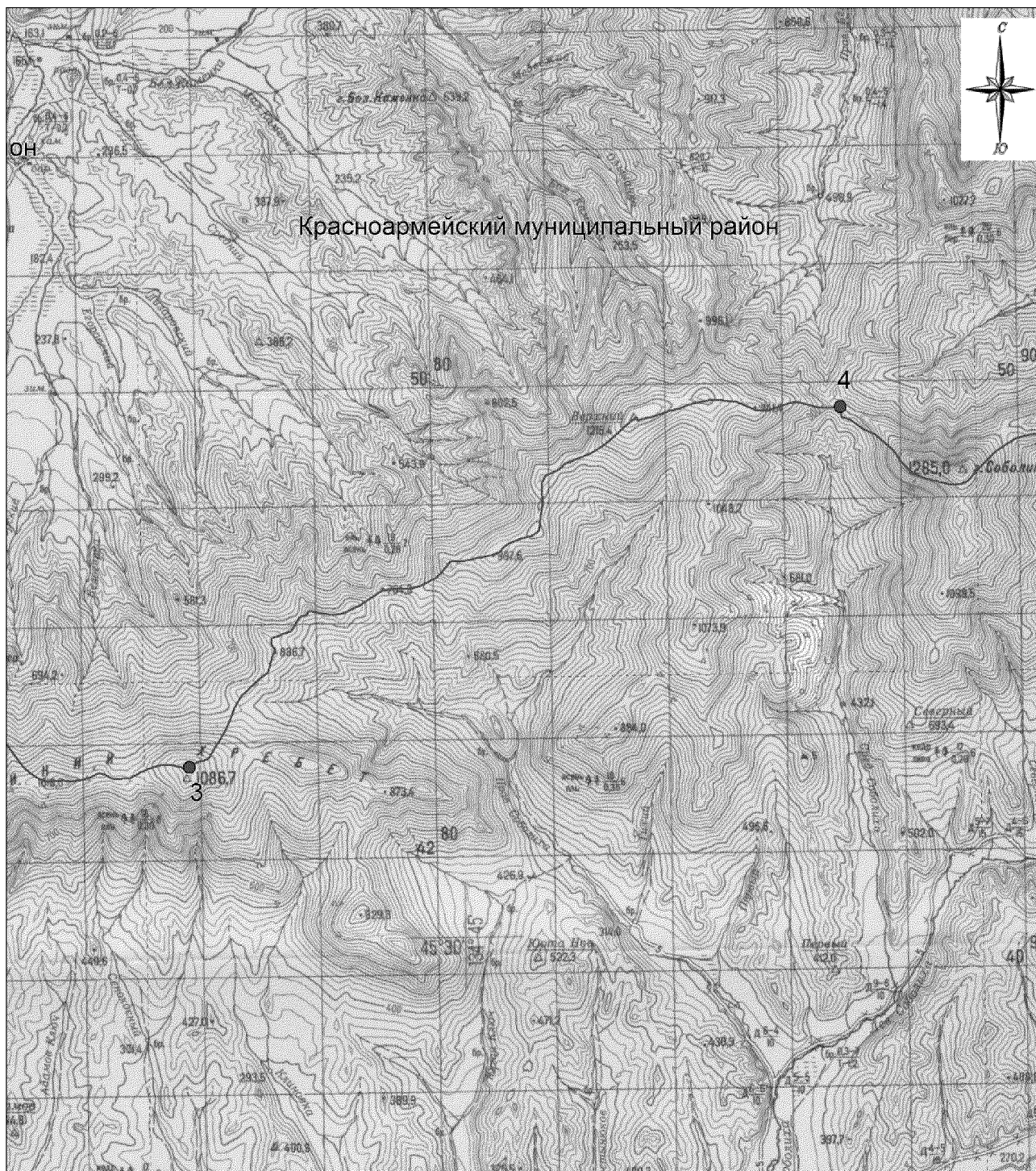


М 1:100000

**Условные обозначения:**

- - границы Ореховского сельского поселения
- - характерная точка границ Ореховского сельского поселения
- 1 - номер характерной точки границ Ореховского сельского поселения
- Лист 1 - номер выносного листа
- - граница стыка смежных муниципальных образований

Схема границ Ореховского сельского поселения  
Дальнереченского муниципального района

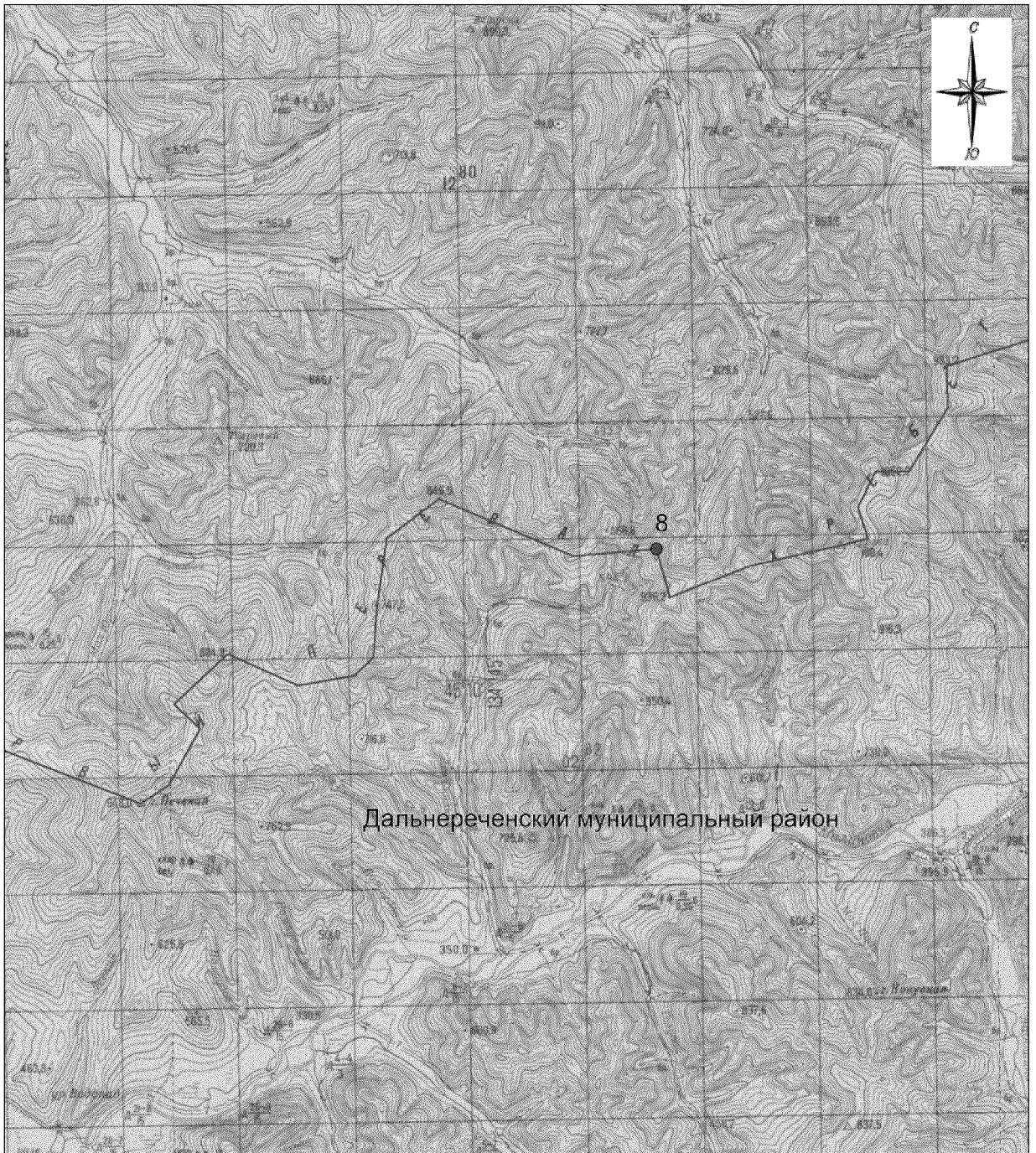


М 1:100000

**Условные обозначения:**

- - границы Ореховского сельского поселения
- - характерная точка границ Ореховского сельского поселения
- 1 - номер характерной точки границ Ореховского сельского поселения
- Лист 1 - номер выносного листа
- - граница стыка смежных муниципальных образований

Схема границ Ореховского сельского поселения  
Дальнереченского муниципального района



М 1:100000

**Условные обозначения:**





-  - границы Ореховского сельского поселения
-  - характерная точка границ Ореховского сельского поселения
- 1 - номер характерной точки границ Ореховского сельского поселения
- Лист 1 - номер выносного листа
-  - граница стыка смежных муниципальных образований

Схема границ Ореховского сельского поселения  
Дальнереченского муниципального района

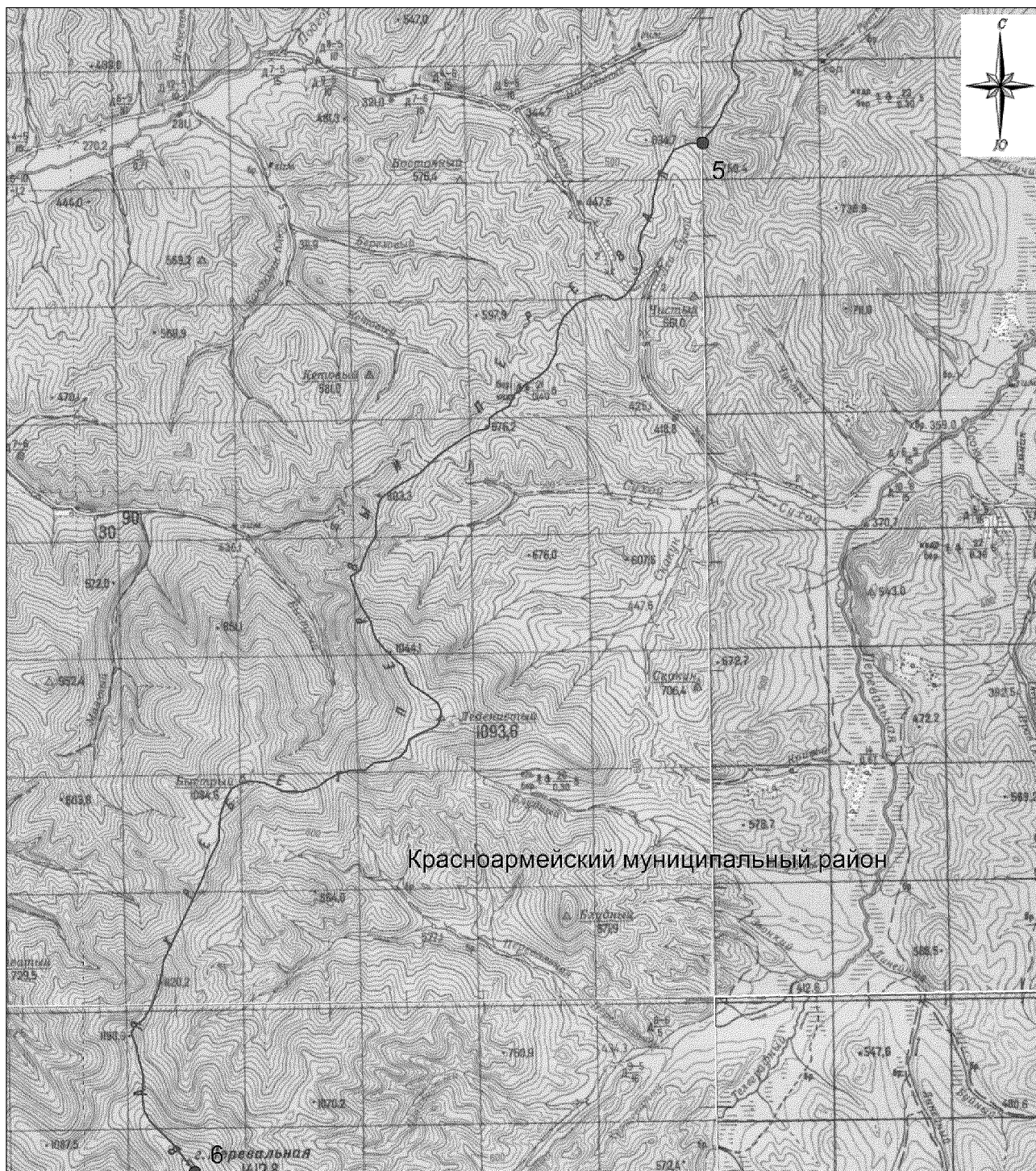


М 1:100000

**Условные обозначения:**

- - границы Ореховского сельского поселения
- - характерная точка границ Ореховского сельского поселения
- 1 - номер характерной точки границ Ореховского сельского поселения
- Лист 1 - номер выносного листа
- - граница стыка смежных муниципальных образований

Схема границ Ореховского сельского поселения  
Дальнереченского муниципального района

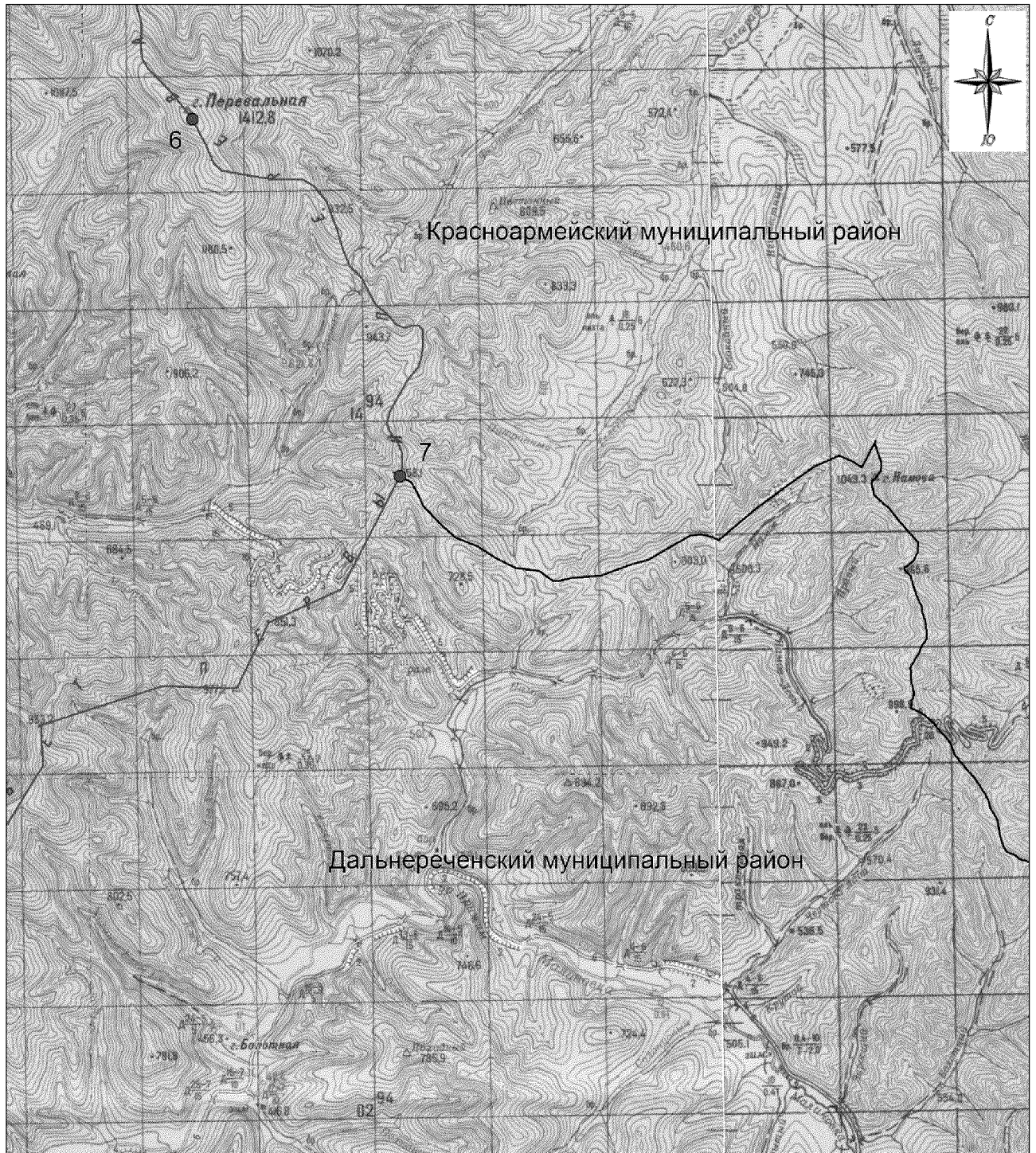


М 1:100000

**Условные обозначения:**

- - границы Ореховского сельского поселения
- - характерная точка границ Ореховского сельского поселения
- 1 - номер характерной точки границ Ореховского сельского поселения
- Лист 1 - номер выносного листа
- - граница стыка смежных муниципальных образований

Схема границ Ореховского сельского поселения  
Дальнереченского муниципального района



М 1:100000

**Условные обозначения:**

- - границы Ореховского сельского поселения
- - характерная точка границ Ореховского сельского поселения
- 1 - номер характерной точки границ Ореховского сельского поселения
- Лист 1 - номер выносного листа
- - граница стыка смежных муниципальных образований

Приложение 9  
к Закону  
Приморского края  
от 05.03.2020 № 752-КЗ

"Приложение 9  
к Закону  
Приморского края  
от 07.12.2004 № 190-КЗ

Описание местоположения границ  
Ракитненского сельского поселения Дальнереченского муниципального района

Номер точки	Координаты в системе координат МСК-25, зона 2		Координаты в системе координат WGS-84		Описание прохождения границы муниципального образования*
	X	Y	широта	долгота	
1	2	3	4	5	6
1	640543.04	2334483.04	45°38'53.50"	134°09'36.74"	От точки стыка границ Ракитненское сельское поселение - Веденкинское сельское поселение, расположенной на высоте с отметкой 276,7, граница идет в общем северном направлении, пересекая автомобильную дорогу А-179 и линию электропередачи, высоту с отметкой 242,1, далее - по водоразделу реки Малиновка и реки Титовка, затем - в общем северном направлении вверх по течению реки Малиновка, далее - по протоке реки Малиновка, огибая остров Кругосветка, далее - в общем северо-восточном направлении через высоты с отметками 267,7 - вершина горы Скалистая; 393,6; 443,6 - вершина горы Маяк до высоты с отметкой 456,4 (стык границ Ракитненское сельское поселение - Веденкинское сельское поселение - Красноармейский муниципальный район)
2	651586.20	2345736.22	45°44'48.83"	134°18'20.16"	
3	638867.52	2353095.91	45°37'55.00"	134°23'55.61"	От точки стыка границ Ракитненское сельское поселение - Веденкинское сельское поселение - Красноармейский муниципальный



1	2	3	4	5	6
					район граница идет в общем юго-восточном направлении по водоразделу рек Журавлевка и Малиновка через высоты с отметками 405,1; 383,7; 331,4; 246,0 до точки, расположенной на автомобильной дороге Ромны - Ясная Поляна, с отметкой 246,8
4	626044.66	2347051.66	45°31'01.25"	134°19'12.12"	От указанной точки граница идет в общем юго-западном направлении по автомобильной дороге, пересекая реки Ореховка и Третьячка, до перекрестка, затем - по автомобильной дороге до пересечения с автомобильной дорогой Ясная Поляна - Орехово, далее - по границе земельного участка с кадастровым номером 25:02:000000:712 (контур 4), далее - в юго-восточном направлении по каналу оросительной системы, огибая с северо-запада высоту с отметкой 116,4, до высоты с отметкой 116, по линии электропередачи (ЛЭП-35 кВ) до точки, расположенной на русле реки Беспечнов (стык границ Ракитненское сельское поселение - Ореховское сельское поселение - Малиновское сельское поселение)
5	622446.68	2341468.11	45°29'05.99"	134°14'53.78"	От точки стыка границ Ракитненское сельское поселение - Ореховское сельское поселение - Малиновское сельское поселение граница идет от русла реки Беспечнов в общем южном направлении, далее меняет направление на северо-западное и идет вниз по течению реки Малиновка, далее граница идет в общем юго-западном направлении по середине автодороги А-179 через высоту с отметкой 114,3 до пересечения проселочной дороги с автодорогой А-179, далее - в юго-западном направлении до точки, расположенной на пересечении проселочной дороги с дорогой осушительного канала
6	623893.86	2333595.51	45°29'54.39"	134°08'51.63"	Далее граница идет в северном направлении по дороге осушительного канала, затем - в общем западном направлении вверх по течению реки Кузина, затем - в юго-западном направлении через высоту с отметкой 331,9 до высоты с отметкой 428,2 (стык границ Ракитненское сельское поселение - Малиновское сельское поселение)
7	627182.15	2332215.93	45°31'41.14"	134°07'48.87"	Далее граница идет в общем северо-западном направлении по водоразделу через высоту с отметкой 710,0 - гора Маячная Сопка до высоты с отметкой 703,0

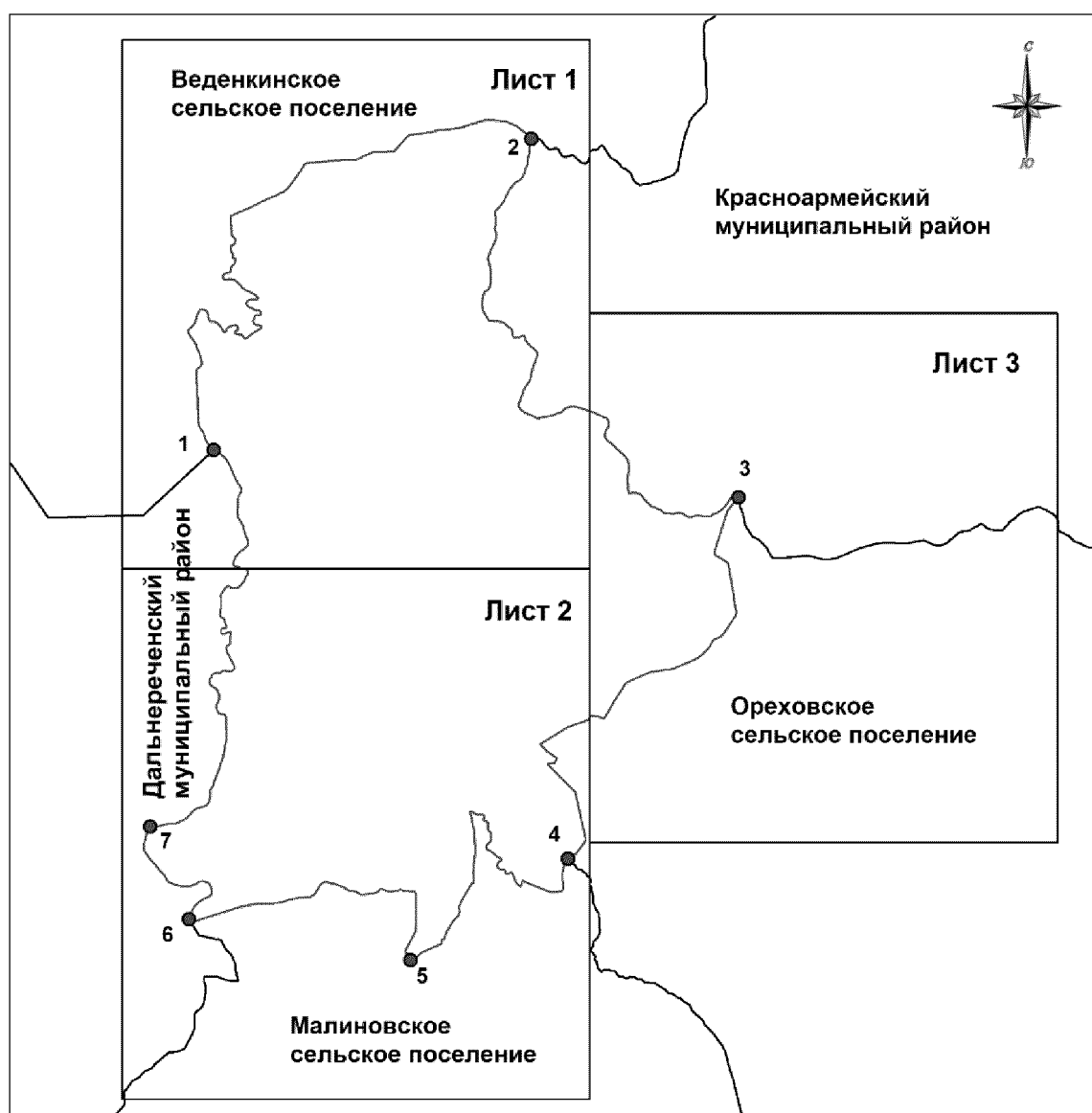
1	2	3	4	5	6
					От указанной точки граница идет в общем северо-восточном направлении по водоразделу между ручьями Глубокий и Безымянный до высоты с отметкой 414,3 - вершина горы Инженерная, далее - по водоразделу до проселочной дороги, далее - по проселочной дороге, по водоразделу между ручьем Ракитянский и ручьем Пукасов через высоту с отметкой 272,6 до точки стыка границ Ракитненское сельское поселение - Веденкинское сельское поселение, расположенной на высоте с отметкой 276,7
1	640543.04	2334483.04	45°38'53.50"	134°09'36.74"	

\*При описании границ Ракитненского сельского поселения Дальнереченского муниципального района использовались карты масштаба 1:100000 следующих номенклатур: L-53-77 (состояние местности на 2001 год, издание 2007 года), L-53-89 (состояние местности на 2001 год, издание 2006 года) и сведения, внесенные в Единый государственный кадастр недвижимости по состоянию на 29 ноября 2019 года.".

Приложение 10  
к Закону  
Приморского края  
от 05.03.2020 № 752-КЗ

"Приложение 10  
к Закону  
Приморского края  
от 07.12.2004 № 190-КЗ

Общая схема границ Ракитненского сельского поселения  
Дальнереченского муниципального района



М 1:220000

**Условные обозначения:**




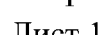

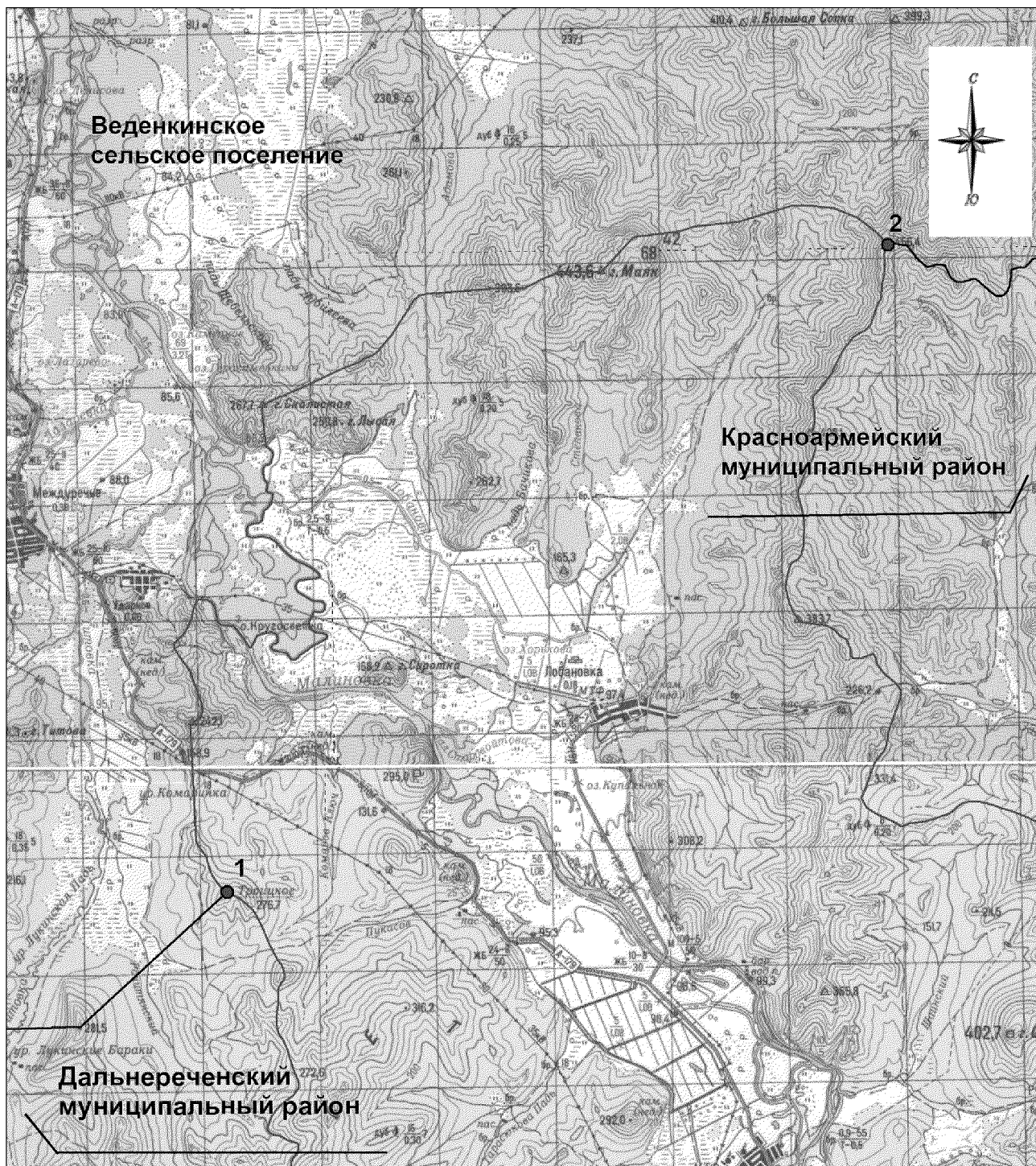
-  - границы Ракитненского сельского поселения
-  - характерная точка границ Ракитненского сельского поселения
-  - номер характерной точки границ Ракитненского сельского поселения
-  Лист 1 - номер выносного листа
-  - граница стыка смежных муниципальных образований

Схема границ Ракитненского сельского поселения  
Дальнереченского муниципального района

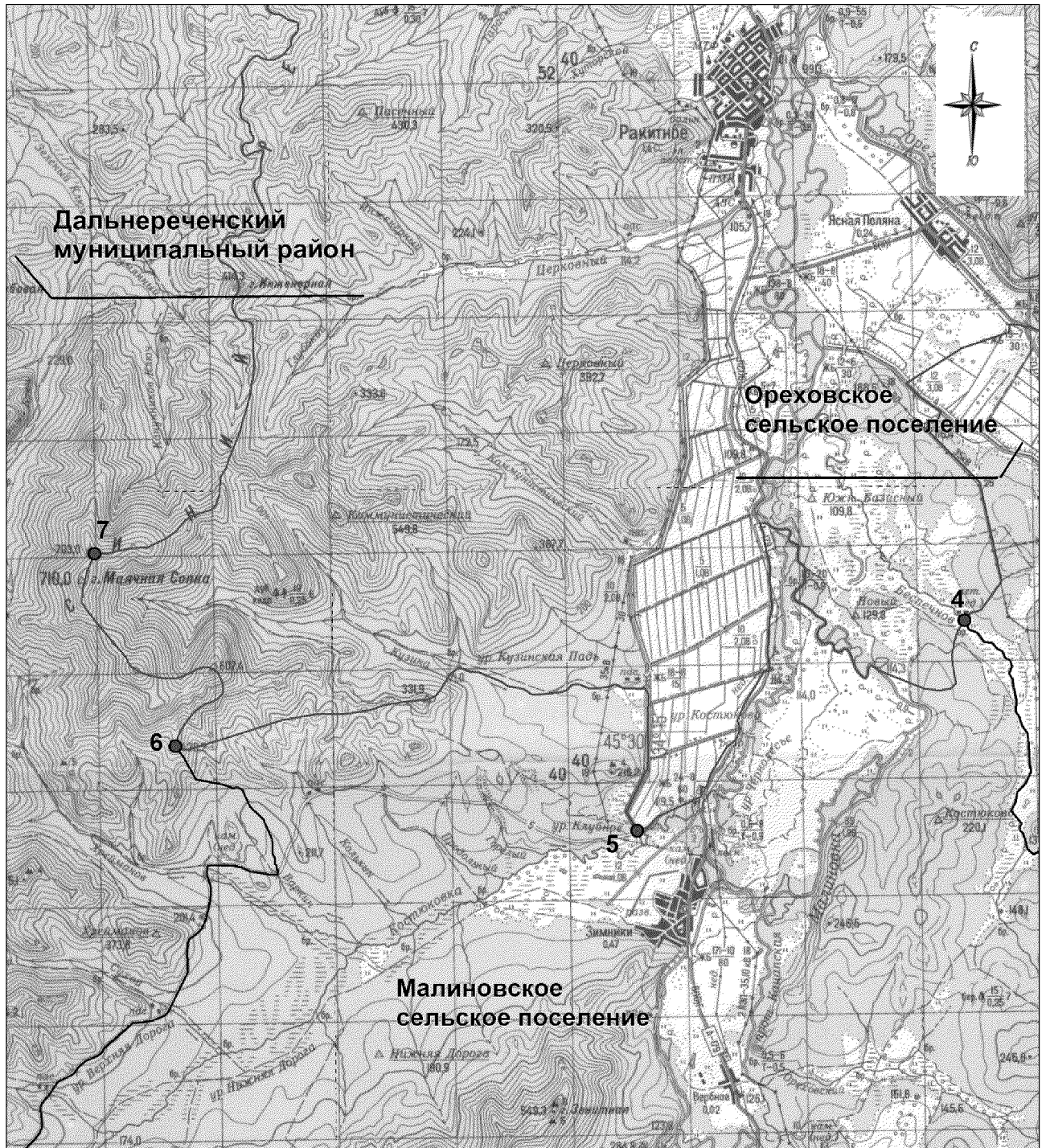


М 1:100000

**Условные обозначения:**

- границы Ракитненского сельского поселения
- характерная точка границ Ракитненского сельского поселения
- 1** - номер характерной точки границ Ракитненского сельского поселения
- Лист 1 - номер выносного листа
- граница стыка смежных муниципальных образований

Схема границ Ракитненского сельского поселения  
Дальнереченского муниципального района

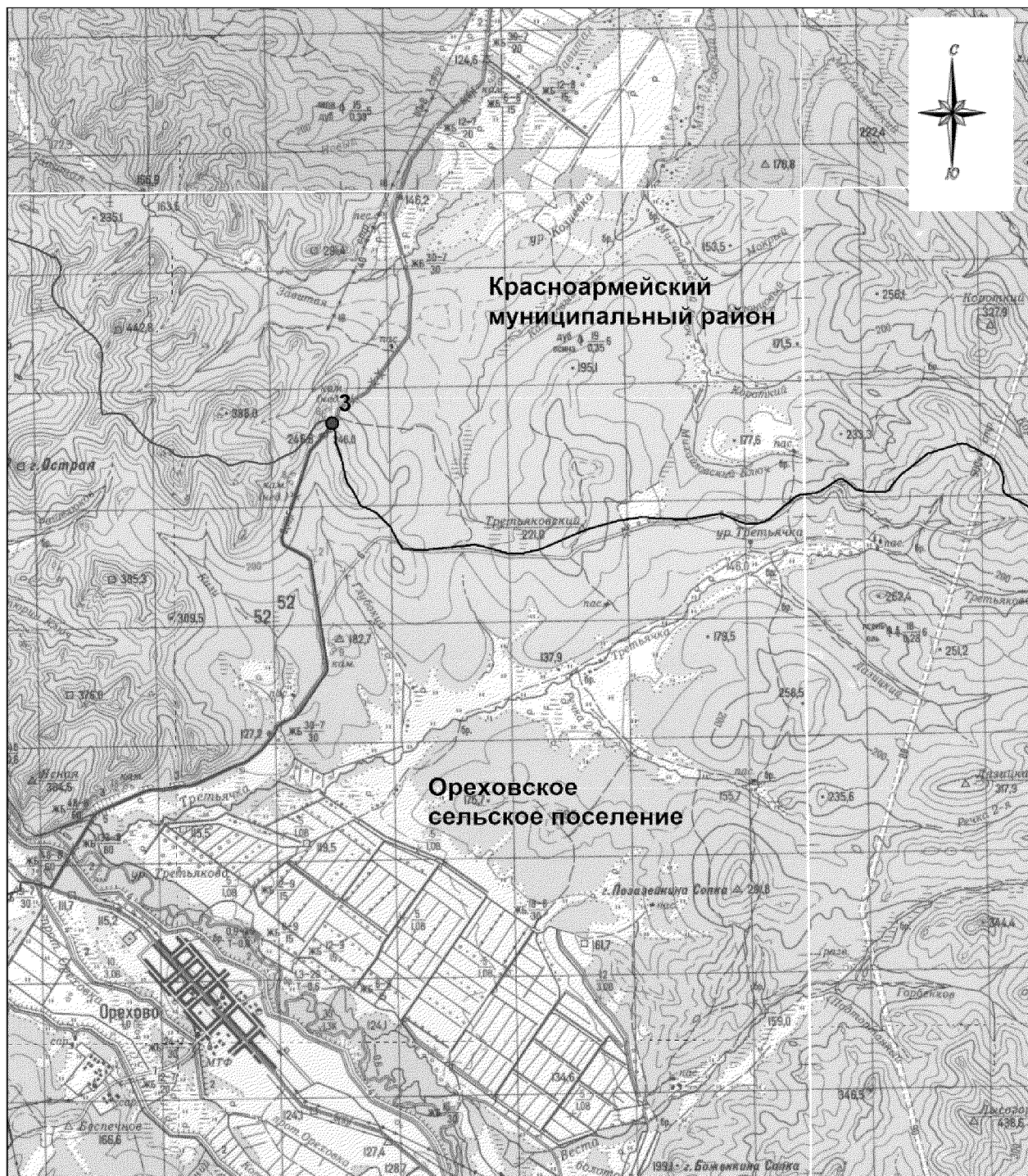


М 1:100000

**Условные обозначения:**




- - границы Ракитненского сельского поселения
- - характерная точка границ Ракитненского сельского поселения
- 1 - номер характерной точки границ Ракитненского сельского поселения
- Лист 1 - номер выносного листа
- - граница стыка смежных муниципальных образований

Схема границ Ракитненского сельского поселения  
Дальнереченского муниципального района



М 1:100000

**Условные обозначения:**

-  - границы Ракитненского сельского поселения
-  - характерная точка границ Ракитненского сельского поселения
- 1** - номер характерной точки границ Ракитненского сельского поселения
- Лист 1 - номер выносного листа
-  - граница стыка смежных муниципальных образований

Приложение 11  
к Закону  
Приморского края  
от 05.03.2020 № 752-КЗ

"Приложение 11  
к Закону  
Приморского края  
от 07.12.2004 № 190-КЗ

Описание местоположения границ  
Рождественского сельского поселения Дальнереченского муниципального района

Номер точки	Координаты в системе координат МСК-25, зона 2		Координаты в системе координат WGS-84		Описание прохождения границ муниципального образования*
	X	Y	широта	долгота	
1	2	3	4	5	6
1	654694.34	2292748.88	45°46'34.82"	133°37'28.61"	<p>От точки стыка границ (Рождественское сельское поселение - Дальнереченский городской округ - Лесозаводский городской округ) граница проходит через высоту с отметкой 122,7, пересекая автомобильную дорогу Филино - Кольцевое, по линии электропередачи (ЛЭП-220 кВ), пересекая линию электропередачи (ЛЭП-110 кВ), линию электропередачи (ЛЭП-35 кВ) и линию электропередачи до автомобильной дороги А-370 Владивосток - Хабаровск</p> <p>В общем восточном направлении граница идет по автомобильной дороге, пересекая автомобильную дорогу А-370 Владивосток - Хабаровск, по ручью, пересекая осушительные каналы и защитную дамбу, по северной границе земельного участка с кадастровым номером 25:02:000000:622 (контур 1)</p> <p>Пересекая русло реки Кедровка, затем - вдоль гидротехнического сооружения, далее - по восточной границе земельного участка с</p>
2	665080.96	2298359.10	45°52'11.37"	133°41'48.18"	
3	665092.09	2305706.30	45°52'11.65"	133°47'28.83"	
4	654915.70	2315824.36	45°46'41.47"	133°55'16.75"	

1	2	3	4	5	6
					кадастровым номером 25:02:000000:745, затем - по южной границе земельного участка с кадастровым номером 25:02:010602:176, далее - по середине реки Голубовка, затем - вдоль линии электропередачи (ЛЭП-110 кВ) до пересечения с линией электропередачи (ЛЭП-500 кВ)
5	642328.62	2308471.80	45°39'54.24"	133°49'35.61"	В юго-западном направлении граница идет вдоль линии электропередачи (ЛЭП-500 кВ) до точки стыка Рождественское сельское поселение - Лесозаводский городской округ - Дальнереченский муниципальный район
6	652654.62	2301050.20	45°45'28.89"	133°43'52.85"	В общем северо-западном направлении граница идет по водоразделу рек Кедровка и Тамга: через высоты с отметками 323,1; 272,3; 311,7; 187,3, пересекая автомобильную дорогу А-370 Владивосток - Хабаровск и линию электропередачи (ЛЭП-220 кВ)
1	654694.34	2292748.88	45°46'34.82"	133°37'28.61"	В общем северо-восточном направлении граница проходит через высоту 122,7, пересекая автомобильную дорогу Филино - Кольцевое, по линии электропередачи (ЛЭП-220 кВ), пересекая линию электропередачи (ЛЭП-110 кВ), линию электропередачи (ЛЭП-35 кВ) и линию электропередачи, до автомобильной дороги А-370 Владивосток - Хабаровск

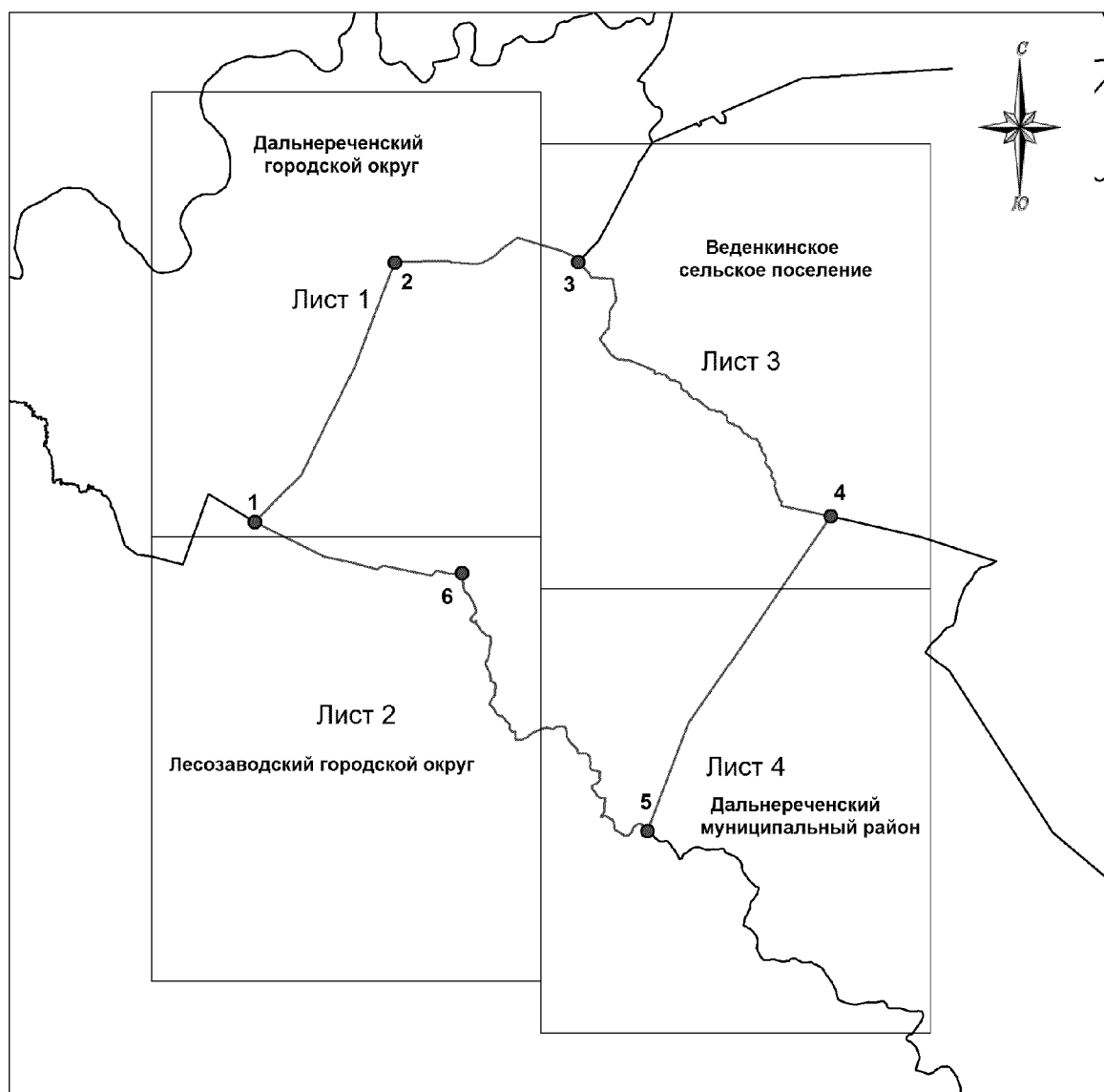
\*При описании границ Рождественского сельского поселения использовались карты масштаба 1:100000 следующих номенклатур: L-53-88 (состояние местности на 1999 год, издание 2010 года), L-53-76 (состояние местности на 1986 год, издание 1988 года) и сведения, внесенные в Единый государственный реестр недвижимости по состоянию на 2 декабря 2019 года."



Приложение 12  
к Закону  
Приморского края  
от 05.03.2020 № 752-КЗ

"Приложение 12  
к Закону  
Приморского края  
от 07.12.2004 № 190-КЗ

Общая схема границ Рождественского сельского поселения  
Дальнереченского муниципального района

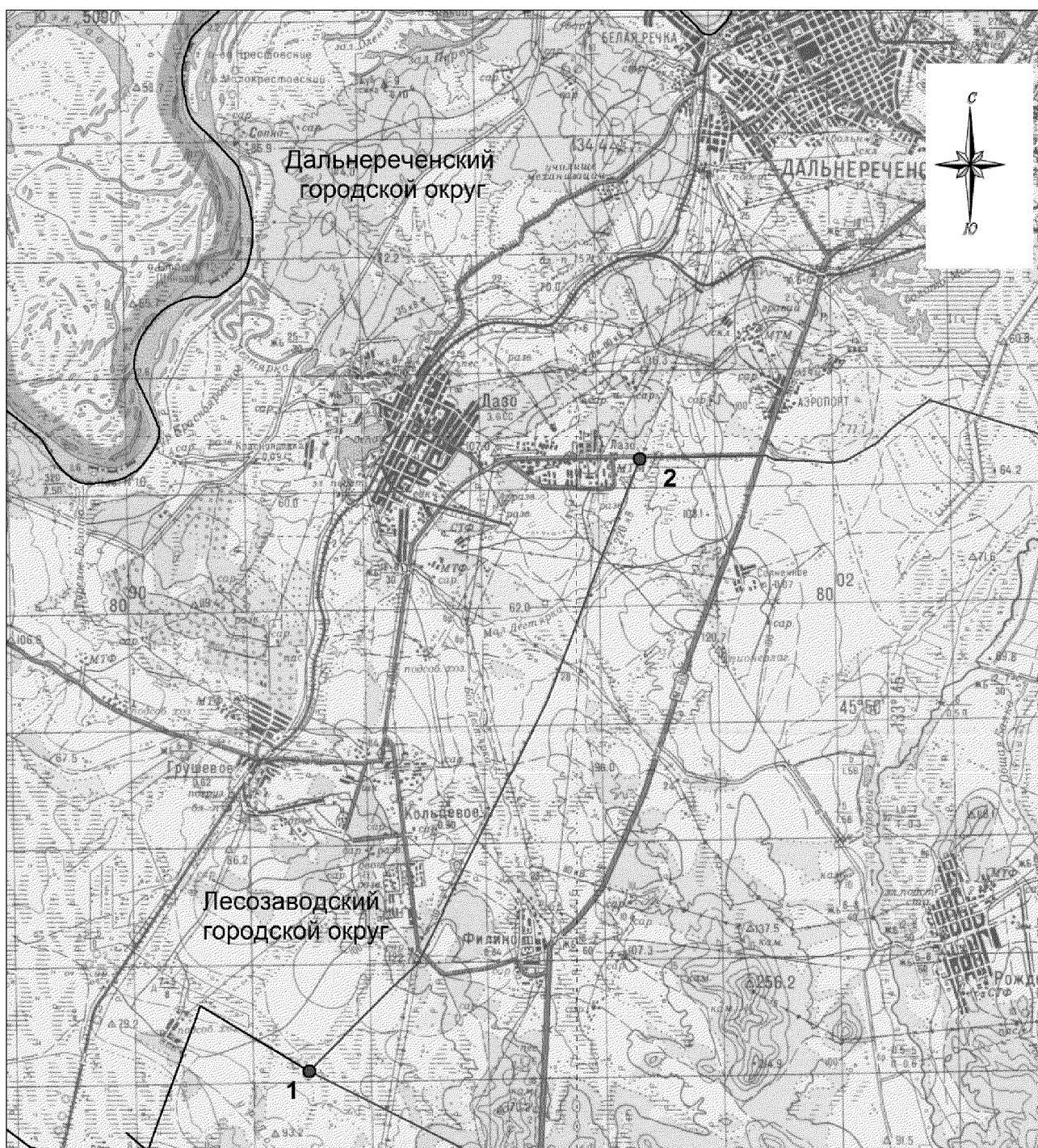


М 250000

**Условные обозначения:**

- - границы Рождественского сельского поселения
- - характерная точка границ Рождественского сельского поселения
- 1 - номер характерной точки границ Рождественского сельского поселения
- Лист 1 - номер выносного листа
- - граница стыка смежных муниципальных образований

Схема границ Рождественского сельского поселения  
Дальнереченского муниципального района

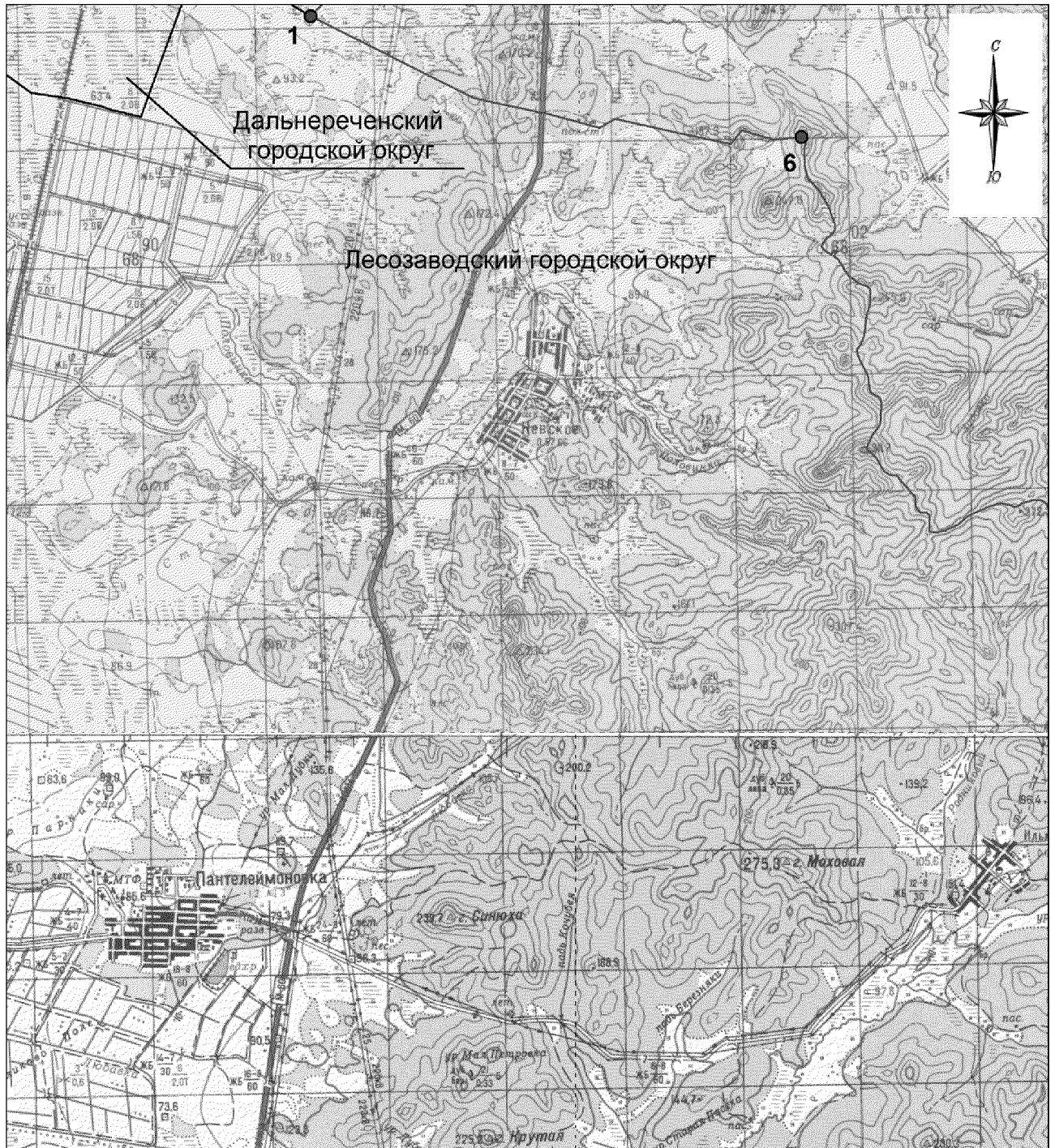


M 1:100000

**Условные обозначения:**

- - границы Рождественского сельского поселения
- - характерная точка границ Рождественского сельского поселения
- 1 - номер характерной точки границ Рождественского сельского поселения
- Лист 1 - номер выносного листа
- - граница стыка смежных муниципальных образований

Схема границ Рождественского сельского поселения  
Дальнереченского муниципального района



М 1:100000

**Условные обозначения:**




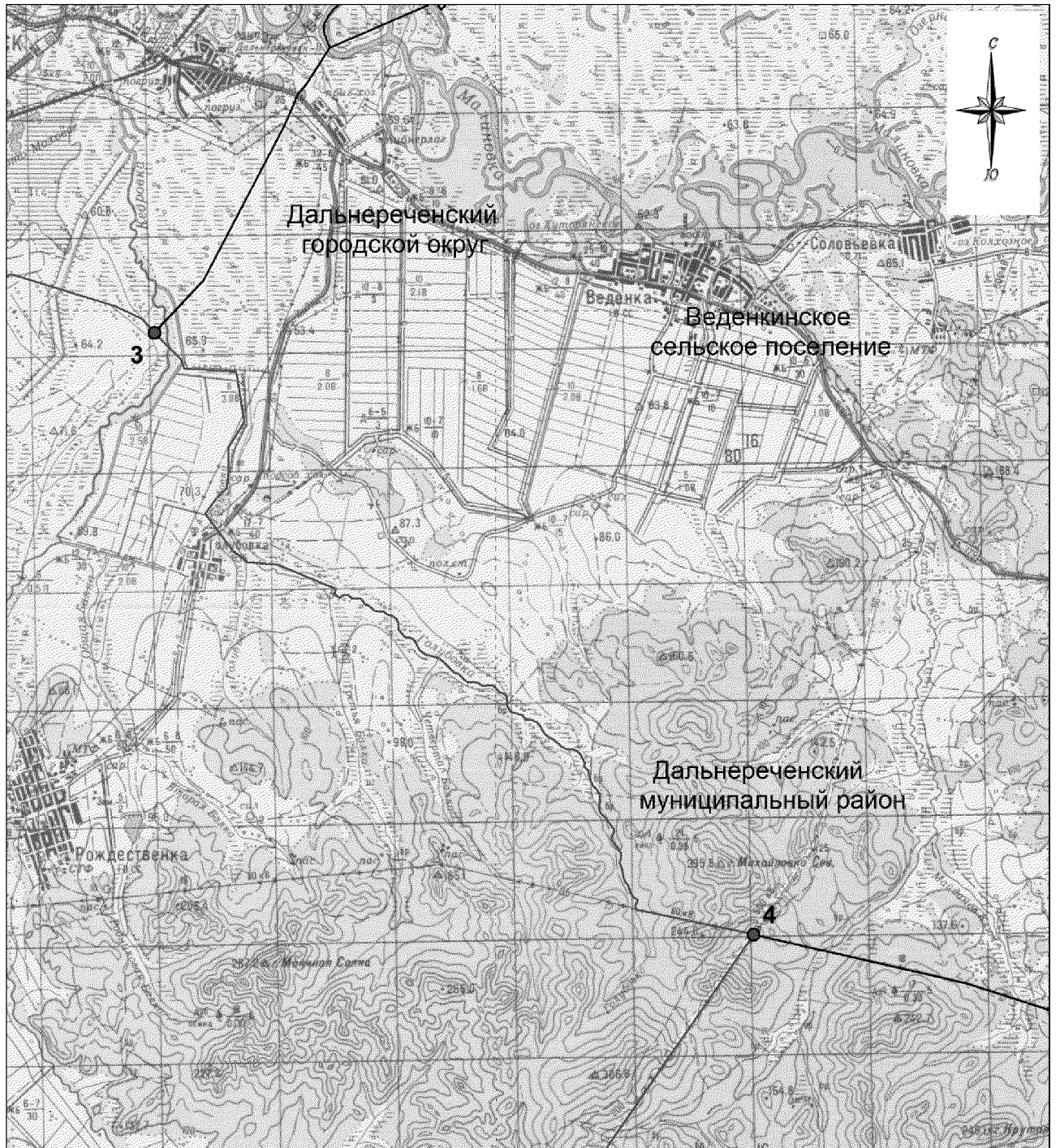
-  - границы Рождественского сельского поселения
-  - характерная точка границ Рождественского сельского поселения
- 1 - номер характерной точки границ Рождественского сельского поселения
- Лист 1 - номер выносного листа
-  - граница стыка смежных муниципальных образований

Схема границ Рождественского сельского поселения  
Дальнереченского муниципального района

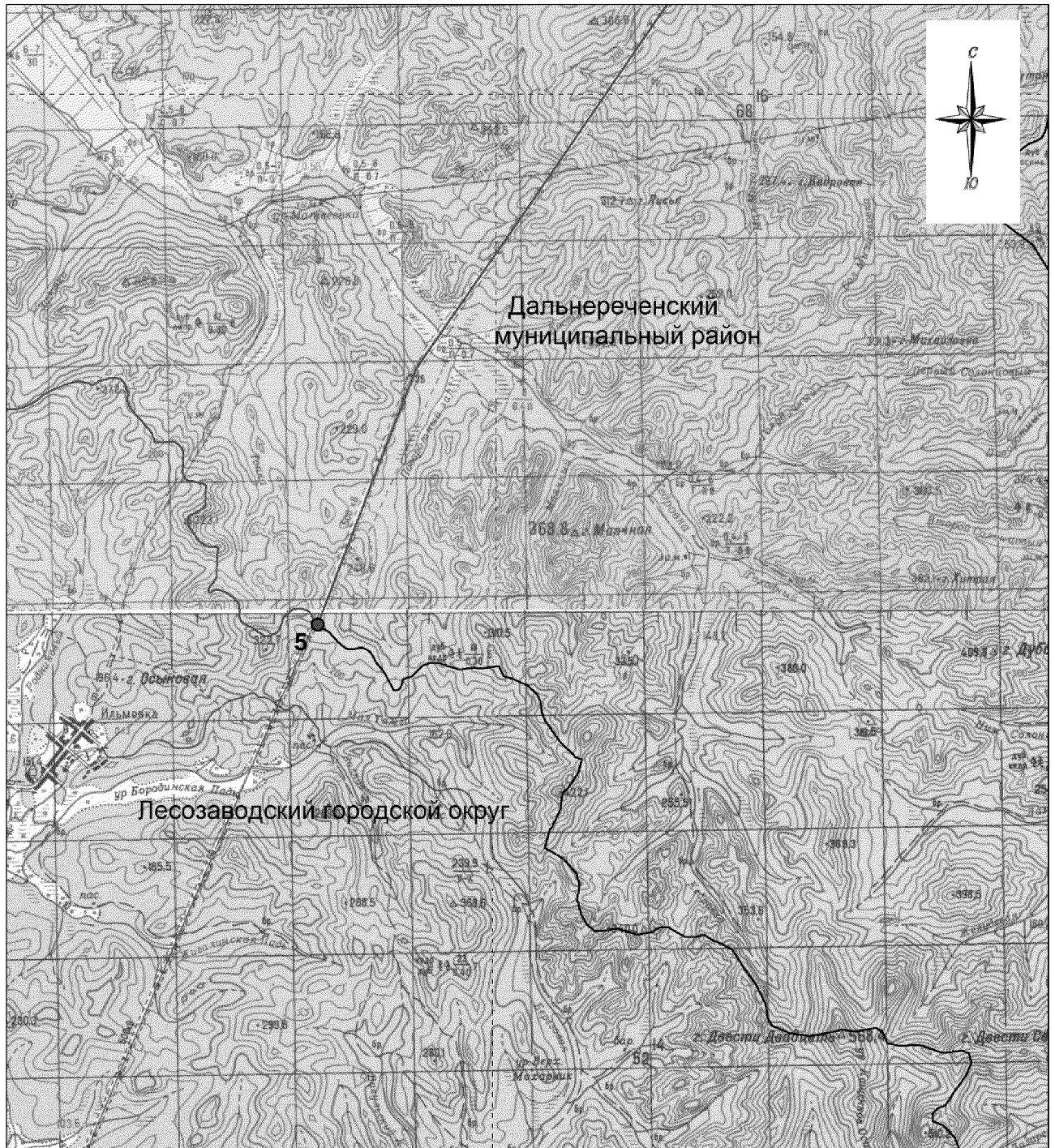


М 1:100000

**Условные обозначения:**





- - границы Рождественского сельского поселения
- - характерная точка границ Рождественского сельского поселения
- 1 - номер характерной точки границ Рождественского сельского поселения
- Лист 1 - номер выносного листа
- - граница стыка смежных муниципальных образований

Схема границ Рождественского сельского поселения  
Дальнереченского муниципального района



М 1:100000

**Условные обозначения:**

-  - границы Рождественского сельского поселения
-  - характерная точка границ Рождественского сельского поселения
-  - номер характерной точки границ Рождественского сельского поселения
- Лист 1 - номер выносного листа
-  - граница стыка смежных муниципальных образований

Приложение 13  
к Закону  
Приморского края  
от 05.03.2020 № 752-КЗ

"Приложение 13  
к Закону  
Приморского края  
от 07.12.2004 № 190-КЗ

Описание местоположения границ  
Сальского сельского поселения Дальнереченского муниципального района

Номер точки	Координаты в системе координат МСК-25, зона 2		Координаты в системе координат WGS-84		Описание прохождения границ муниципального образования*
	X	Y	широта	долгота	
1	2	3	4	5	6
1	696154.47	2308449.27	46°08'57.60"	133°49'38.00"	От точки стыка Сальское сельское поселение - Пожарский муниципальный район граница идет в общем южном направлении по заболоченной местности
2	694087.72	2308456.81	46°07'50.67"	133°49'38.22"	В общем юго-восточном направлении граница идет до пересечения железной дороги Владивосток - Хабаровск в районе железнодорожной станции Челдонка
3	693330.83	2311418.37	46°07'26.00"	133°51'56.12"	В общем юго-восточном направлении граница проходит, огибая с западной и южной стороны гору Сухановка, пересекая реку Грязная и автомобильную дорогу (трасса А-370) Владивосток - Хабаровск (стык Сальское сельское поселение - Пожарский муниципальный район)
4	691576.01	2316264.67	46°06'28.81"	133°55'41.63"	В общем юго-восточном направлении граница идет, пересекая линию электропередачи, безымянный ручей до условной точки, расположенной на линии электропередачи (ЛЭП -500 кВ)
5	691623.94	2318903.30	46°06'30.11"	133°57'44.50"	

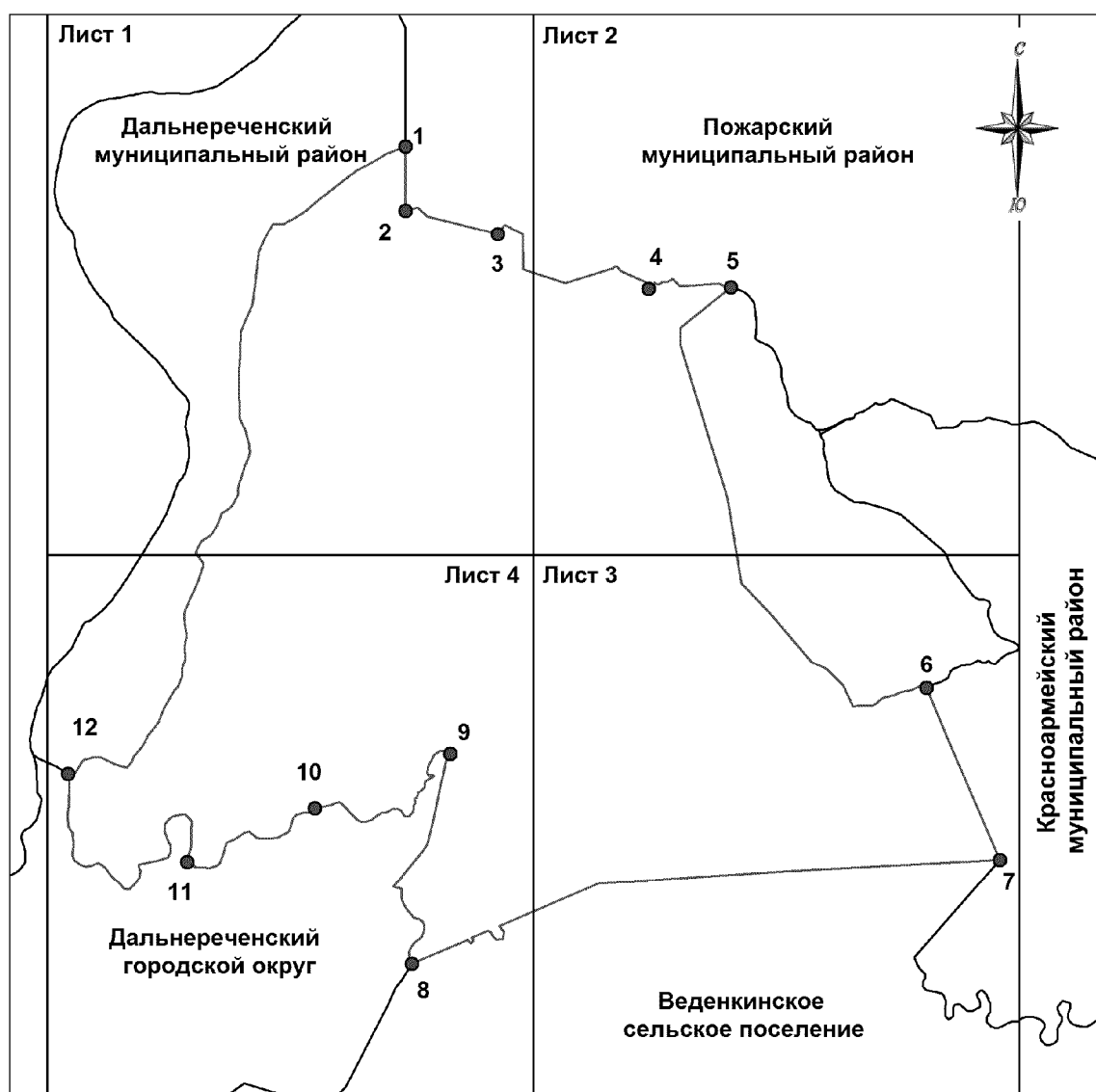
1	2	3	4	5	6
					В общем юго-западном, юго-восточном направлении граница идет вдоль линии электропередачи (ЛЭП-500 кВ), пересекая автомобильную дорогу, реку Челдонка, ручей Извилистый, падь Осиновая, ручей Канск, до точки, расположенной на середине русла реки Большая Уссурка, затем - в общем северо-восточном направлении по середине русла реки Большая Уссурка, далее - в юго-восточном направлении по реке Большая Уссурка до точки стыка Сальское сельское поселение - Красноармейский муниципальный район
6	678760.16	2325183.54	45°59'32.76"	134°02'34.48"	В общем юго-восточном направлении граница идет, пересекая реку Большая Уссурка, автомобильную дорогу, реку Озерная, до точки стыка Сальское сельское поселение - Красноармейский муниципальный район - Веденское сельское поселение
7	673226.48	2327538.32	45°56'33.20"	134°04'22.75"	В общем юго-западном направлении граница идет, пересекая реку Озерная, проходя через вершину с отметкой 69.7, пересекая линию электропередачи (ЛЭП-500 кВ), дорогу до вершины с отметкой 64.0, затем - в общем юго-западном направлении, пересекая озеро без названия, реку Малиновка, до точки, расположенной на середине русла реки Малиновка (стык Сальское сельское поселение - Веденкинское сельское поселение - Дальнереченский городской округ)
8	669900.96	2308660.15	45°54'47.29"	133°49'46.10"	В общем северо-западном направлении граница проходит по руслу реки Малиновка, огибая с запада безымянное озеро, по автомобильной дороге Дальнереченск - Новопокровка, в общем северо-восточном направлении вдоль восточной стороны железной дороги блокпост 1571 км - Эбергард до реки Большая Уссурка
9	676643.89	2309902.46	45°58'25.63"	133°50'44.25"	В общем юго-западном направлении граница идет по береговой линии левого берега реки Большая Уссурка, по береговой линии левой протоки реки Большая Уссурка до автодорожного моста
10	674740.00	2305162.95	45°57'24.15"	133°47'04.02"	В общем юго-западном направлении граница идет по береговой линии левой протоки реки Большая Уссурка, оставляя остров Потапов на территории Дальнереченского городского округа, пересекая устье
11	673160.34	2301446.42	45°56'33.05"	133°44'11.41"	

1	2	3	4	5	6
					реки Малиновка и железнодорожный мост, по береговой линии левых проток реки Большая Уссурка
					В общем юго-западном направлении граница идет по береговой линии левой протоки реки Большая Уссурка, по реке Большая Уссурка до точки стыка Сальское сельское поселение - Дальнереченский городской округ
12	675994.98	2297622.19	45°58'04.85"	133°41'13.82"	В общем северо-восточном направлении граница идет, огибая с северной стороны залив Рукосуев, вдоль автомобильной дороги до полевой дороги, затем - в общем северо-восточном направлении по заболоченной местности вдоль автомобильной дороги, пересекая автомобильную дорогу, линию электропередачи, по восточной стороне линий инженерных сооружений, далее - по заболоченной местности, пересекая инженерные сооружения
1	696154.47	2308449.27	46°08'57.60"	133°49'38.00"	

\*При описании границ Сальского сельского поселения Дальнереченского муниципального района использовались карты масштаба 1:100000 следующих номенклатур: L-53-64 (состояние местности на 1984-1988 годы, издание 1996 года), L-53-76 (состояние местности на 1973-1986 годы, издание 1988 года), L-53-77 (состояние местности на 2001-2004 годы, издание 2007 года) и сведения, внесенные в Единый государственный реестр недвижимости по состоянию на 18 сентября 2019 года."



Общая схема границ Сальского сельского поселения  
Дальнереченского муниципального района

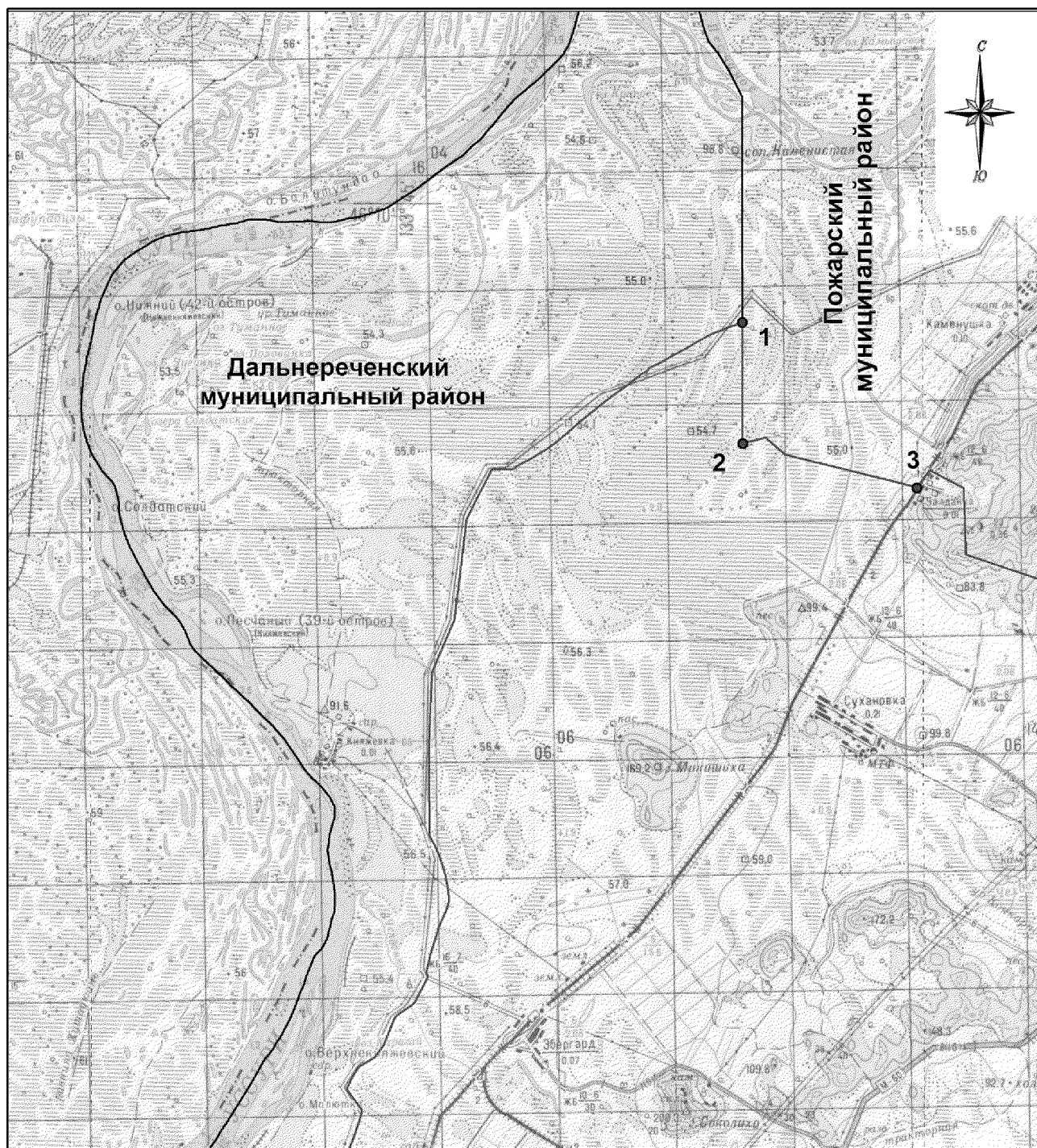


М 1: 200000

**Условные обозначения:**

- - границы Сальского сельского поселения
- - характерная точка границ Сальского сельского поселения
- 1 - номер характерной точки границ Сальского сельского поселения
- Лист 1 - номер выносного листа
- - граница стыка смежных муниципальных образований

Схема границ Сальского сельского поселения  
Дальнереченского муниципального района

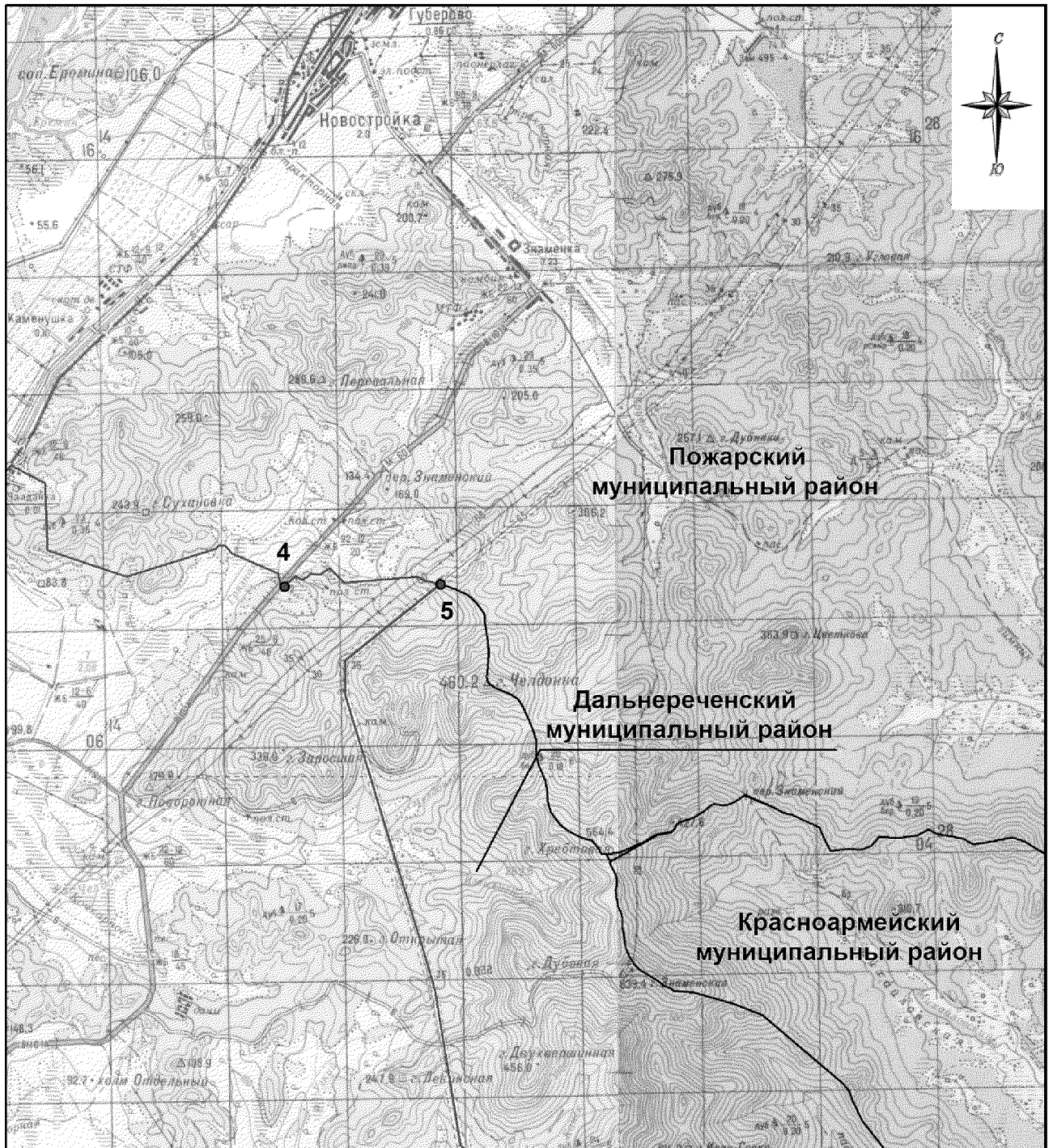


М 1:100000

**Условные обозначения:**

- - границы Сальского сельского поселения
- - характерная точка границ Сальского сельского поселения
- 1 - номер характерной точки границ Сальского сельского поселения
- Лист 1 - номер выносного листа
- - граница стыка смежных муниципальных образований

### Схема границ Сальского сельского поселения Дальнереченского муниципального района

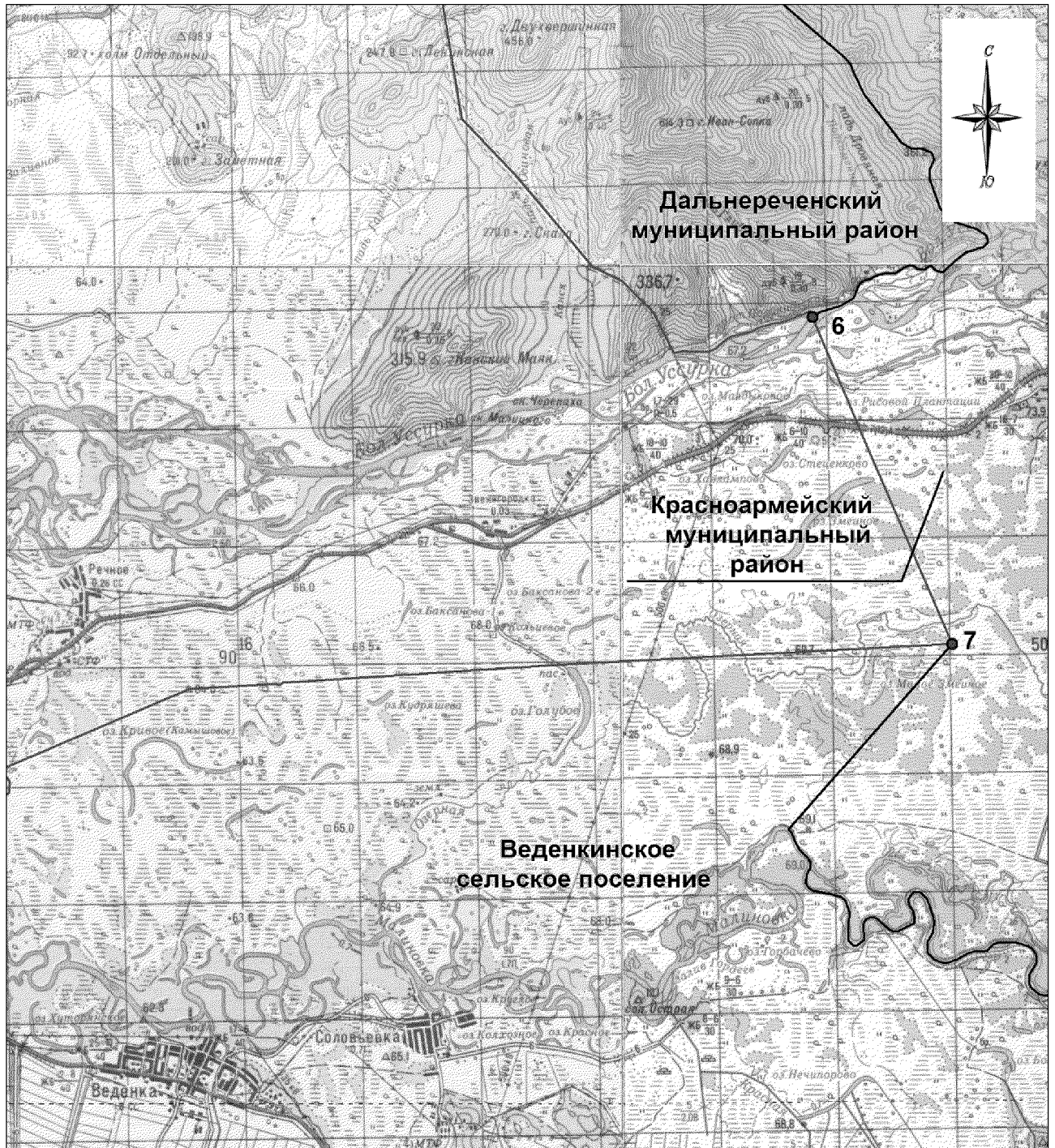


М 1:100000

#### Условные обозначения:

- - границы Сальского сельского поселения
- - характерная точка границ Сальского сельского поселения
- 1 - номер характерной точки границ Сальского сельского поселения
- Лист 1 - номер выносного листа
- - граница стыка смежных муниципальных образований

Схема границ Сальского сельского поселения  
Дальнереченского муниципального района



М 1:100000

**Условные обозначения:**




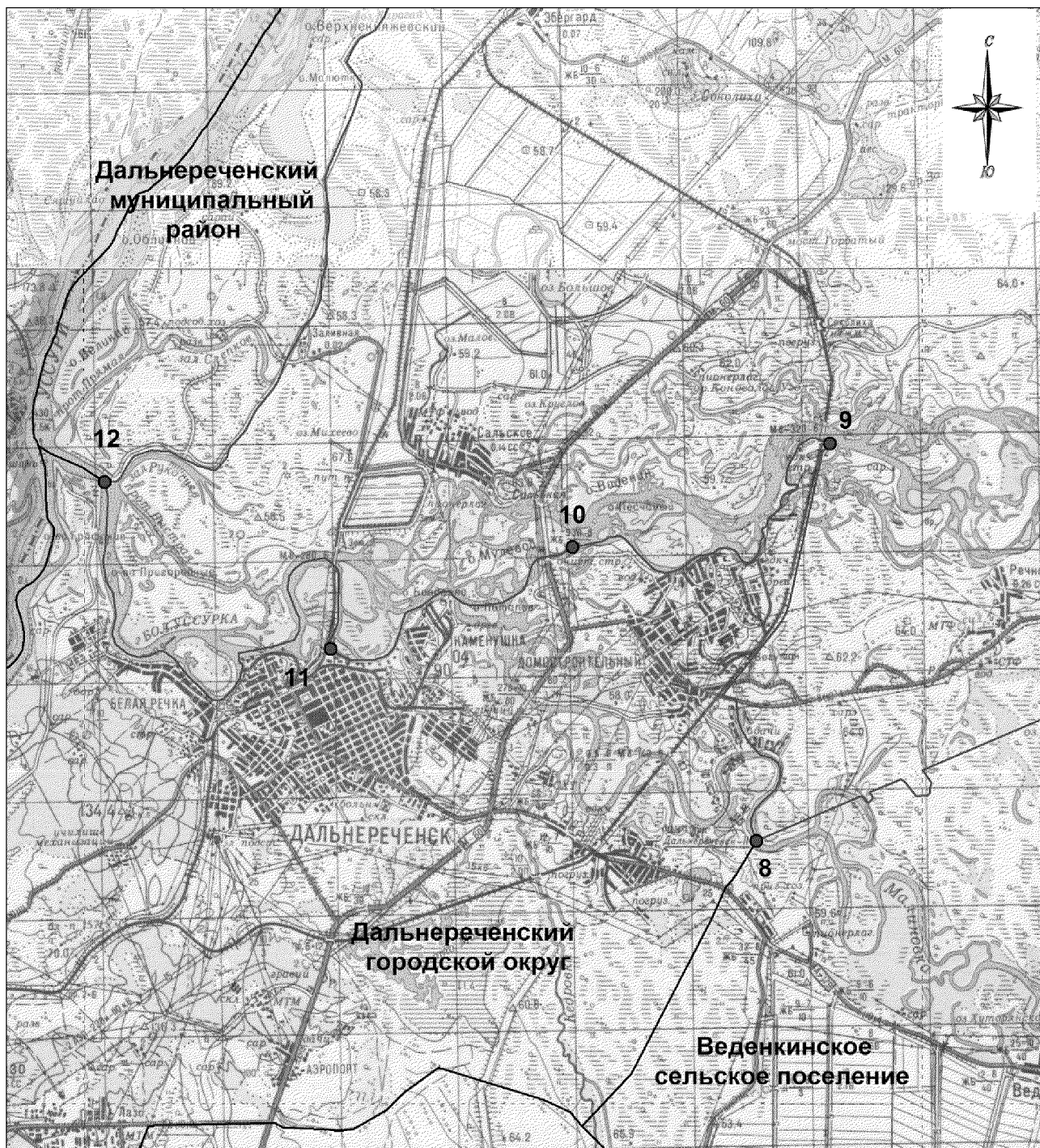
-  - границы Сальского сельского поселения
-  - характерная точка границ Сальского сельского поселения
- 1 - номер характерной точки границ Сальского сельского поселения
- Лист 1 - номер выносного листа
-  - граница стыка смежных муниципальных образований

Схема границ Сальского сельского поселения  
Дальнереченского муниципального района



М 1:100000

**Условные обозначения:**

- - границы Сальского сельского поселения
- - характерная точка границ Сальского сельского поселения
- 1 - номер характерной точки границ Сальского сельского поселения
- Лист 1 - номер выносного листа
- - граница стыка смежных муниципальных образований