



# ЗАКОН ПРИМОРСКОГО КРАЯ

## О ВНЕСЕНИИ ИЗМЕНЕНИЙ В ЗАКОН ПРИМОРСКОГО КРАЯ "О ХАНКАЙСКОМ МУНИЦИПАЛЬНОМ РАЙОНЕ"

Принят Законодательным Собранием Приморского края 26 февраля 2020 года

### СТАТЬЯ 1.

Внести в Закон Приморского края от 6 декабря 2004 года № 186-КЗ "О Ханкайском муниципальном районе" (Ведомости Законодательного Собрания Приморского края, 2004, № 77, стр. 38; 2014, № 103, стр. 34; 2015, № 120, стр. 22) следующие изменения:

1) приложение 1 к Закону изложить в редакции приложения 1 к настоящему Закону;

2) приложение 2 к Закону изложить в редакции приложения 2 к настоящему Закону;

3) приложение 3 к Закону изложить в редакции приложения 3 к настоящему Закону;

4) приложение 4 к Закону изложить в редакции приложения 4 к настоящему Закону;

5) приложение 5 к Закону изложить в редакции приложения 5 к настоящему Закону;

6) приложение 6 к Закону изложить в редакции приложения 6 к настоящему Закону;

7) приложение 9 к Закону изложить в редакции приложения 7 к настоящему Закону;

8) приложение 10 к Закону изложить в редакции приложения 8 к настоящему Закону.

### СТАТЬЯ 2.

Настоящий Закон вступает в силу со дня его официального опубликования.

Губернатор края

О.Н. Кожемяко

г. Владивосток  
5 марта 2020 года  
№ 751-КЗ

Приложение 1  
к Закону  
Приморского края  
от 05.03.2020 № 751-КЗ

"Приложение 1  
к Закону  
Приморского края  
от 06.12.2004 № 186-КЗ

### Описание местоположения границ Ханкайского муниципального района

Номер точки	Координаты в системе координат МСК-25, зона 1		Координаты в системе координат WGS-84		Описание прохождения границ муниципального образования*
	X	Y	широта	долгота	
1	2	3	4	5	6
1	581809.86	1405434.02	45°06'45.87"	132°03'27.33"	<p>Граница проходит от точки, расположенной на береговой линии озера Ханка, на утесе Белоглиняный в общем юго-западном направлении по береговой линии озера Ханка до точки, расположенной на магистральном канале-распределителе</p> <p>В общем восточном направлении граница идет по береговой линии озера Ханка, огибая мыс Платоновский, до крайней северной точки, расположенной на мысе Николаевский</p> <p>В общем южном направлении граница проходит по береговой линии озера Ханка, огибая мысы Николаевский, Рисовый, Пржевальского, включая остров Сосновый, огибая залив Казачий, мыс Арсеньева, до точки, расположенной на безымянном ручье</p> <p>В общем южном направлении по береговой линии озера Ханка, огибая с восточной стороны села Камень-Рыболов, Астраханка</p>
2	573045.82	1402018.38	45°02'03.84"	132°00'44.69"	
3	572108.00	1409616.32	45°01'29.39"	132°06'30.98"	
4	546457.40	1404654.36	44°47'41.37"	132°02'25.28"	
5	536772.22	1407691.52	44°42'26.08"	132°04'36.06"	

1	2	3	4	5	6
6	527245.18	1423316.54	44°37'08.49"	132°16'17.37"	В общем южном направлении граница проходит по береговой линии озера Ханка до точки, расположенной на юго-восточной оконечности полуострова Стародевичанский, в месте впадения в него реки Мельгуновка (стык границ Ханкайский муниципальный район - Хорольский муниципальный округ)
7	518546.08	1397081.38	44°32'41.21"	131°56'21.78"	В общем юго-западном направлении граница идет примерно 74,4 км вверх по течению по середине русла сильно извивающейся реки Мельгуновка, пересекая по мостам автомобильную дорогу А-182 Григорьевка - Камень-Рыболов и железную дорогу Сибирцево - Турий Рог, до точки, расположенной на середине русла реки Мельгуновка, в месте впадения в нее ее левого притока - реки Молоканка (стык границ Ханкайский муниципальный район - Хорольский муниципальный округ - Пограничный муниципальный округ)
8	521912.94	1390431.84	44°34'33.37"	131°51'22.73"	В общем северо-западном направлении граница проходит по середине русла реки Молоканка примерно 13,4 км до точки, расположенной на пересечении магистрального и крайнего западного каналов мелиоративной системы села Мельгуновка, расположенной на левом берегу реки Молоканка
9	523976.86	1391019.56	44°35'39.96"	131°51'50.68"	В общем северо-восточном направлении граница идет сначала на запад до границ земельного участка с кадастровым номером 25:19:030501:262, затем - частично по его южной и западной границам до точки, расположенной на дамбе обводного канала
10	524817.08	1386227.88	44°36'09.30"	131°48'13.98"	По ломаной прямой в общем северо-западном направлении граница идет сначала по юго-западной границе земельного участка с кадастровым номером 25:19:030401:152, затем - по грунтовой дороге, по северной границе земельных участков с кадастровыми номерами 25:14:020405:223, 25:14:020405:222, 25:14:020405:221, 25:14:020405:220 до точки, расположенной в пади Гнилая, в месте стыка земельных участков с кадастровыми номерами 25:14:020405:220, 25:14:020405:228

1	2	3	4	5	6
					В общем северо-западном направлении граница идет примерно 5,1 км вдоль восточной границы земельного участка с кадастровым номером 25:14:020405:228, по левому берегу реки Удобенка, далее - пересекает реку и идет по середине пересыхающего русла правого притока реки Удобенка, вдоль восточной границы земельного участка с кадастровым номером 25:14:020403:28 до точки, расположенной на середине пересыхающего русла правого притока реки Удобенка
11	528696.10	1383999.59	44°38'15.89"	131°46'35.23"	В юго-западном направлении граница проходит по северо-западной границе земельного участка с кадастровым номером 25:14:020403:28 до точки, расположенной на северной стороне границы земельного участка с кадастровым номером 25:14:020403:28
12	528183.26	1383403.54	44°37'59.53"	131°46'07.89"	По прямой на запад граница идет до высоты с отметкой 278,6 с геодезическим пунктом (далее - ГП), далее - в общем северо-западном направлении по водоразделу бассейнов рек Молоканка и Удобенка через высоты с отметками 461,2; 520,9 (с ГП) до точки, расположенной в 0,3 км к северо-востоку от высоты с отметкой 484,5
13	532344.58	1381193.10	44°40'15.23"	131°44'30.00"	Граница идет в общем северном направлении, через высоту с отметкой 360,5, по ломаной прямой через высоту, расположенную в 2,0 км к северо-востоку от высоты с отметкой 360,5 и 2,2 км к западу от высоты с отметкой 388,9, далее - через точку, расположенную на левобережье реки в пади Сахалин, в 1,2 км к северо-востоку от высоты с отметкой 388,9, в 1,0 км к юго-западу от высоты с отметкой 379,0, затем - через точку, расположенную с северо-западной стороны подножья высоты с отметкой 379,0, в 1,1 км к северо-западу от высоты с отметкой 379,0, в 1,2 км к югу от перевала с отметкой 244,4, далее - через точку, расположенную на крутом повороте полевой дороги, до точки, расположенной на середине правого притока реки в пади Ключевая
14	540198.68	1382150.56	44°44'29.24"	131°45'18.00"	В общем северном направлении граница идет, поднимаясь по хребтику к седловине, расположенной 0,5 км к северо-востоку от высоты с отметкой 417,6
15	541885.16	1382016.66	44°45'23.92"	131°45'12.89"	



1	2	3	4	5	6
					Далее граница идет в общем северном направлении по логу в падь Астраханская, пересекая реку в ней, до точки, расположенной на правой стороне заболоченной долины реки в пади Астраханская
16	544049.22	1381463.74	44°46'34.24"	131°44'49.00"	В общем западном направлении граница идет по прямой, пересекая реку в пади Астраханская
17	544196.64	1380144.24	44°46'39.55"	131°43'49.08"	В общем северном направлении граница идет по прямой, не включая в границы Ханкайского муниципального района земельный участок с кадастровым номером 25:14:020104:22
18	546378.74	1380115.26	44°47'50.24"	131°43'49.00"	В общем западном направлении граница идет, пересекая верховье реки Молоканка, автомобильную дорогу А-183 Комиссарово - Жариково, далее - через вершину, расположенную 1,2 км к юго-востоку от высоты с отметкой 381,1, через вершины водораздела хребта Синий: высота с отметкой 576,2 - вершины горы Лысая, высоты с отметками 601,6; 649,6; 642,3 - вершина горы Осокоровая, высоту с отметкой 439,3, исключая границы земельного участка с кадастровым номером 25:14:000000:1600 (контур 2), до точки, расположенной на левом берегу в долине реки Комиссаровка
19	549159.17	1366169.27	44°49'25.45"	131°33'15.86"	Далее граница идет по восточной границе земельного участка с кадастровым номером 25:14:000000:1600 (контур 2), через высоты с отметками 392,8; 489,8 до точки, расположенной на середине правого притока в пади Большая Поперечная
20	554528.54	1363373.16	44°52'20.28"	131°31'11.01"	В общем северном направлении граница проходит примерно по восточной границе земельного участка с кадастровым номером 25:14:000000:1600 (контур 2), сначала - вдоль русла правого притока реки в пади Большая Поперечная, затем - до русла реки Пограничная, по руслу реки Пограничная до точки впадения безымянного ручья в реку Пограничная
21	563262.21	1361151.84	44°57'03.88"	131°29'33.63"	

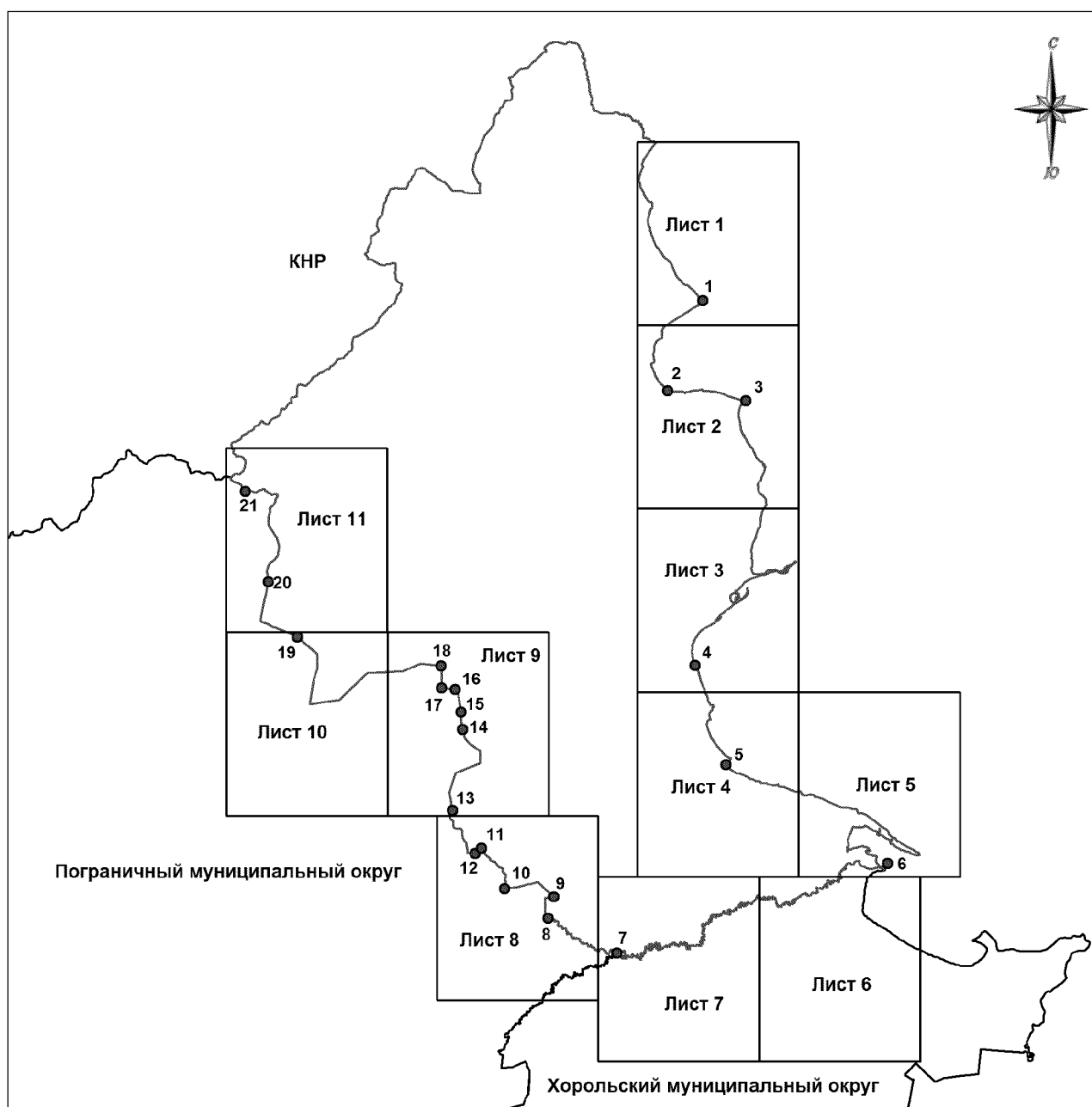
1	2	3	4	5	6
					В северо-западном направлении граница проходит по восточной стороне земельного участка с кадастровым номером 25:14:000000:1600 (контур 2) до точки стыка Ханкайский муниципальный район - Пограничный муниципальный округ - Китайская Народная Республика, затем - в общем северо-восточном направлении по линии границы Российская Федерация - Китайская Народная Республика до точки, расположенной на береговой линии озера Ханка в месте впадения в него реки Тур (стык границ Ханкайский муниципальный район - Китайская Народная Республика с береговой линией озера Ханка), далее - по береговой линии озера Ханка
1	581809.86	1405434.02	45°06'45.87"	132°03'27.33"	

\*При описании границ Ханкайского муниципального района использовались карты масштаба 1:100000 следующих номенклатур: L-52-120 (состояние местности на 1986 год, издание 1987 года), L-52-119 (состояние местности на 1981-1986 годы, издание 1988 года), L-52-132 (состояние местности на 1987 год, издание 1989 года), L-53-97 (состояние местности на 1976-1986 годы, издание 1988 года), L-53-121 (состояние местности на 2001 год, издание 2008 года), L-53-109 (состояние местности на 1986 год, издание 1987 года), L-52-108 (состояние местности на 1979-1986 годы, издание 1988 года), L-52-96 (состояние местности на 1976-1986 годы, издание 1988 года) и сведения, внесенные в Единый государственный кадастр недвижимости по состоянию на 11 сентября 2019 года."

Приложение 2  
к Закону  
Приморского края  
от 05.03.2020 № 751-КЗ




Приложение 2  
к Закону  
Приморского края  
от 06.12.2004 № 186-КЗ

### Общая схема границ Ханкайского муниципального района

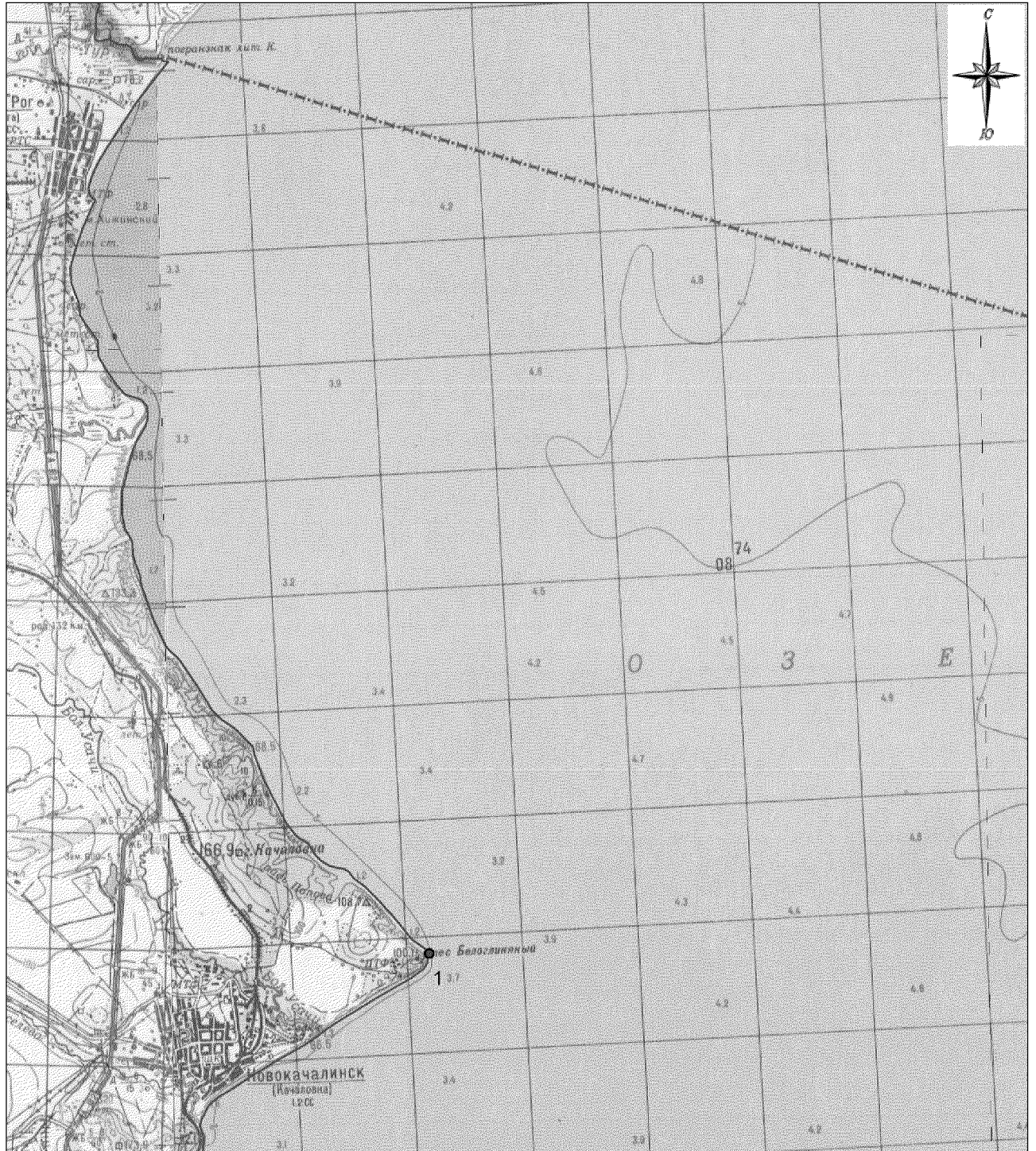


М 1:600000

#### Условные обозначения:





-  - границы Ханкайского муниципального района
-  - характерная точка границ Ханкайского муниципального района
- 1** - номер характерной точки границ Ханкайского муниципального района
- Лист 1 - номер выносного листа
-  - граница стыка смежных муниципальных образований

### Схема границ Ханкайского муниципального района

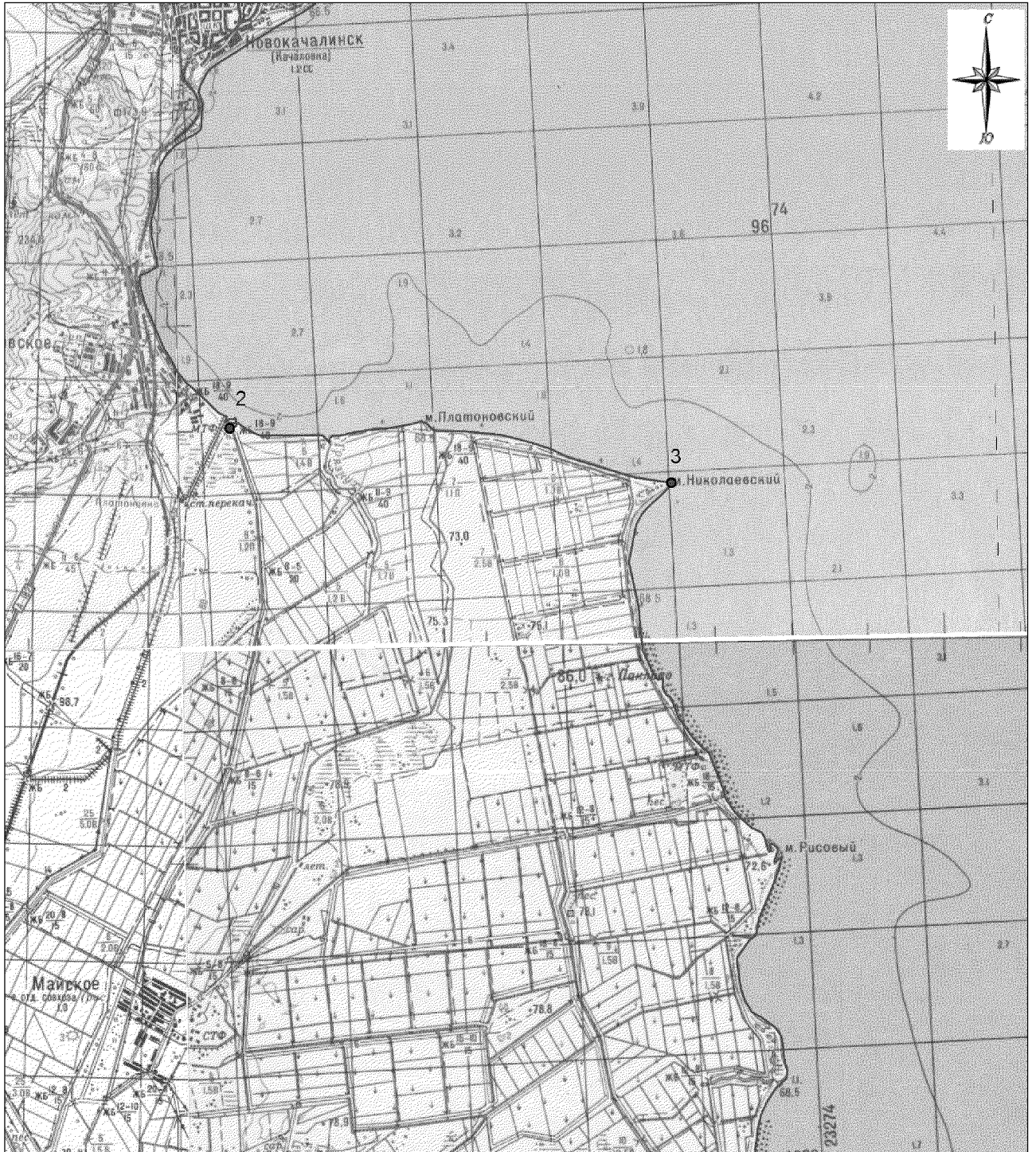


М 1:100000

#### Условные обозначения:

-  - границы Ханкайского муниципального района
-  - характерная точка границ Ханкайского муниципального района
-  - номер характерной точки границ Ханкайского муниципального района
-  - граница стыка смежных муниципальных образований

### Схема границ Ханкайского муниципального района



М 1:100000

**Условные обозначения:**

- - границы Ханкайского муниципального района
- - характерная точка границ Ханкайского муниципального района
- 1 - номер характерной точки границ Ханкайского муниципального района
- - граница стыка смежных муниципальных образований



## Схема границ Ханкайского муниципального района

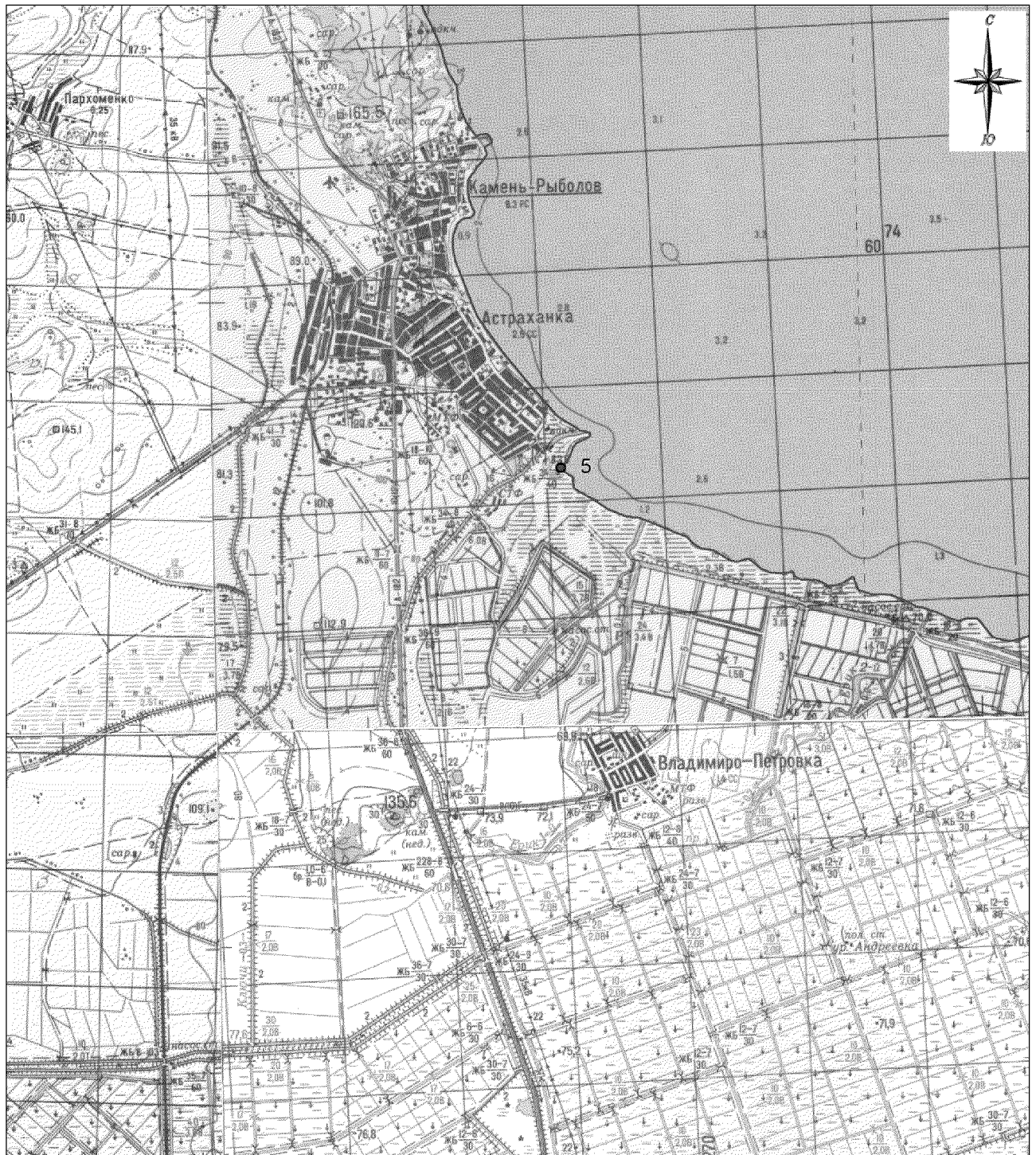


М 1:100000

**Условные обозначения:**





- - границы Ханкайского муниципального района
- - характерная точка границ Ханкайского муниципального района
- 1 - номер характерной точки границ Ханкайского муниципального района
- - граница стыка смежных муниципальных образований

### Схема границ Ханкайского муниципального района



М 1:100000

#### Условные обозначения:

-  - границы Ханкайского муниципального района
-  - характерная точка границ Ханкайского муниципального района
-  - номер характерной точки границ Ханкайского муниципального района
-  - граница стыка смежных муниципальных образований



### Схема границ Ханкайского муниципального района



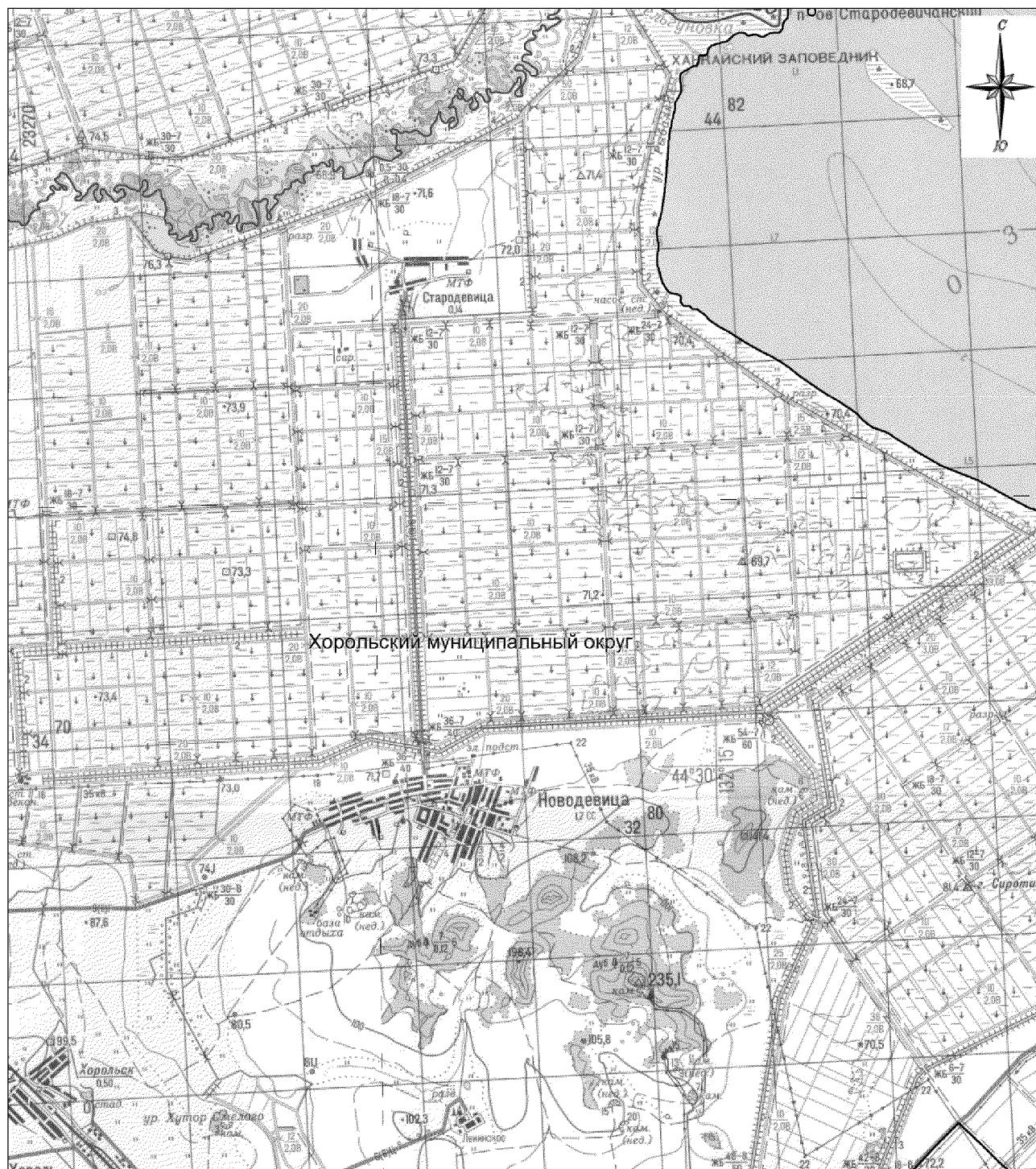
М 1:100000

**Условные обозначения:**

- - границы Ханкайского муниципального района
- - характерная точка границ Ханкайского муниципального района
- 1 - номер характерной точки границ Ханкайского муниципального района
- - граница стыка смежных муниципальных образований







## Схема границ Ханкайского муниципального района

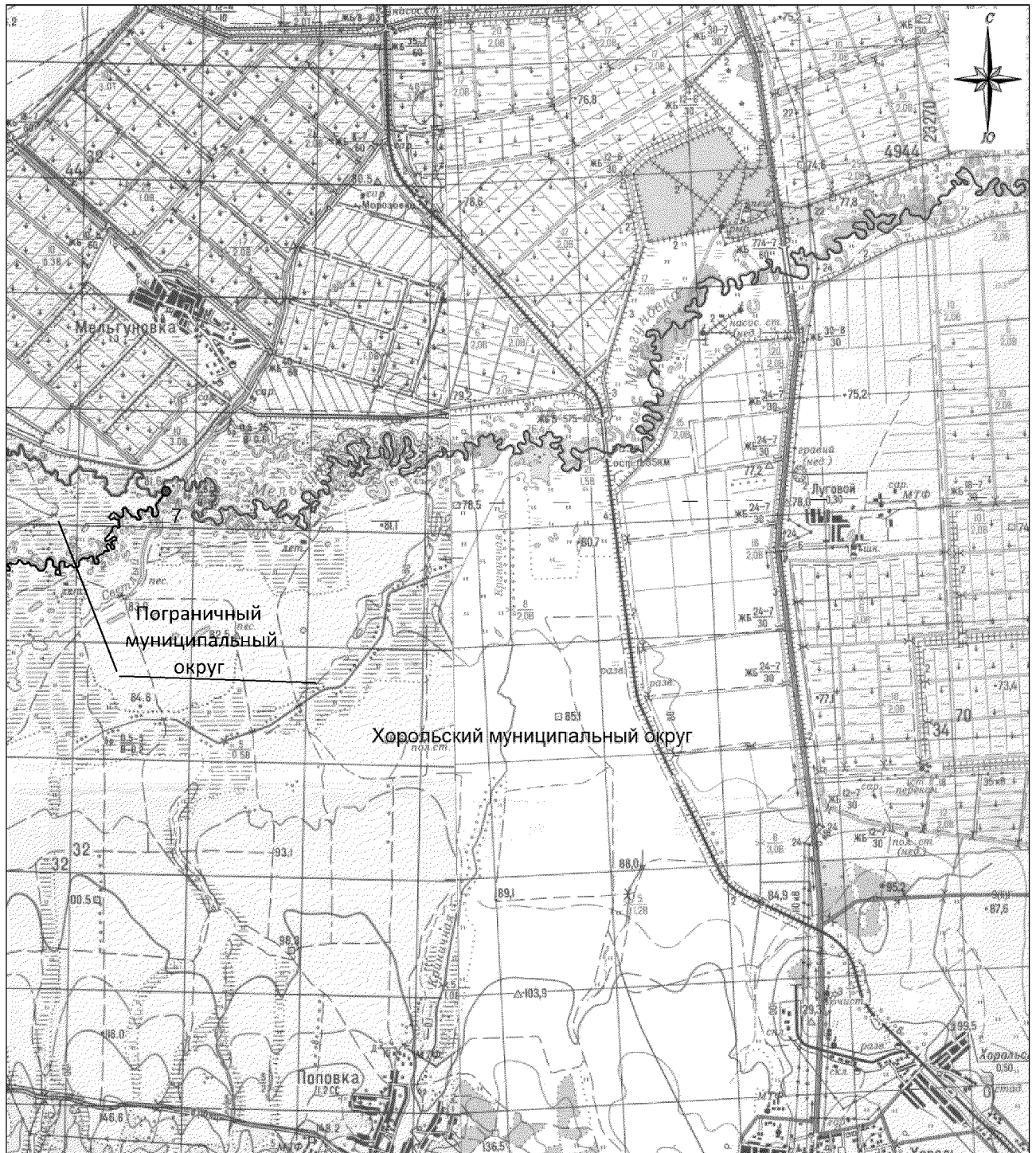


М 1:100000

### Условные обозначения:

-  - границы Ханкайского муниципального района
-  - характерная точка границ Ханкайского муниципального района
-  - номер характерной точки границ Ханкайского муниципального района
-  - граница стыка смежных муниципальных образований

### Схема границ Ханкайского муниципального района

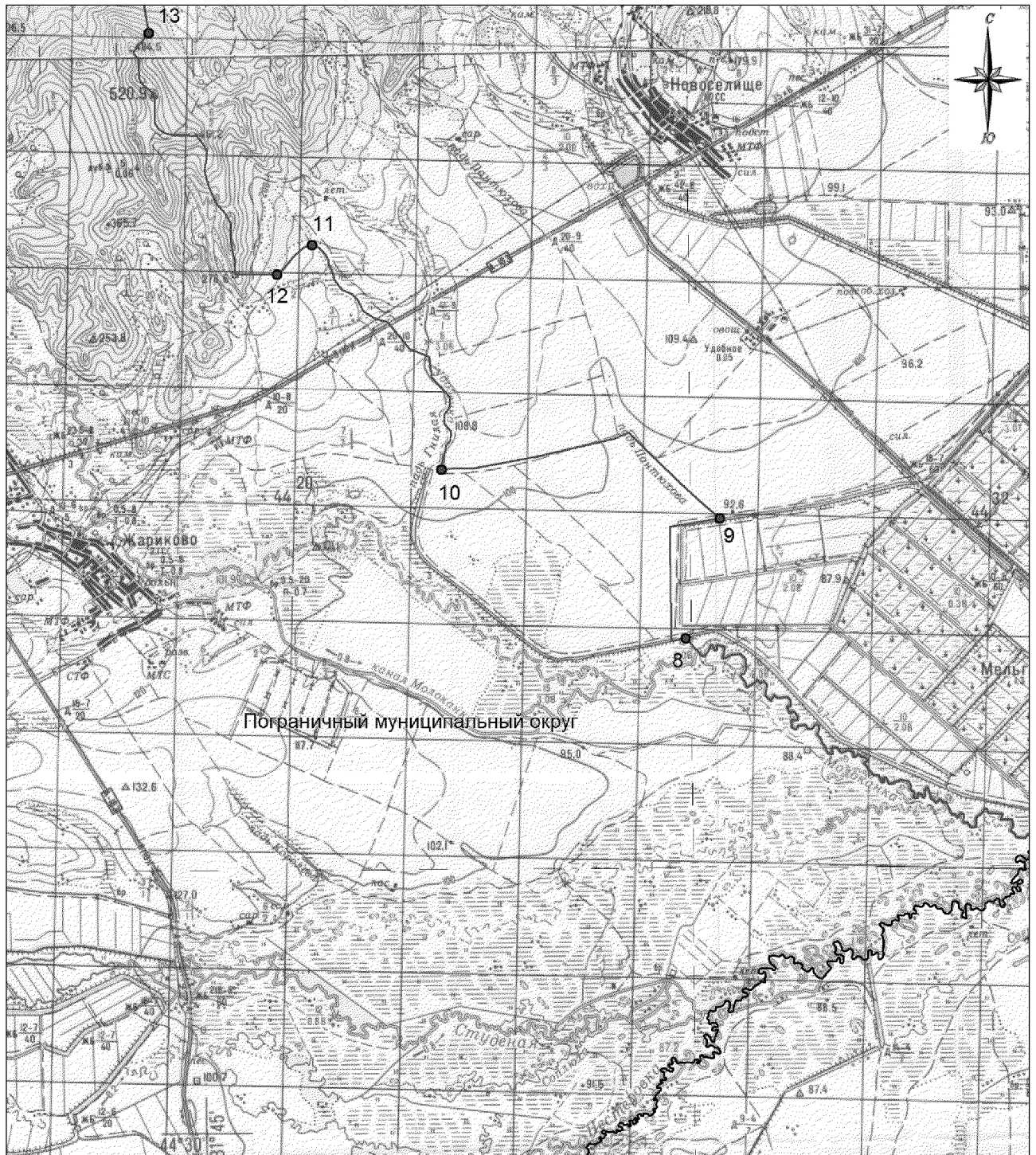


М 1:100000

#### Условные обозначения:





- - границы Ханкайского муниципального района
- - характерная точка границ Ханкайского муниципального района
- 1 - номер характерной точки границ Ханкайского муниципального района
- - граница стыка смежных муниципальных образований

### Схема границ Ханкайского муниципального района



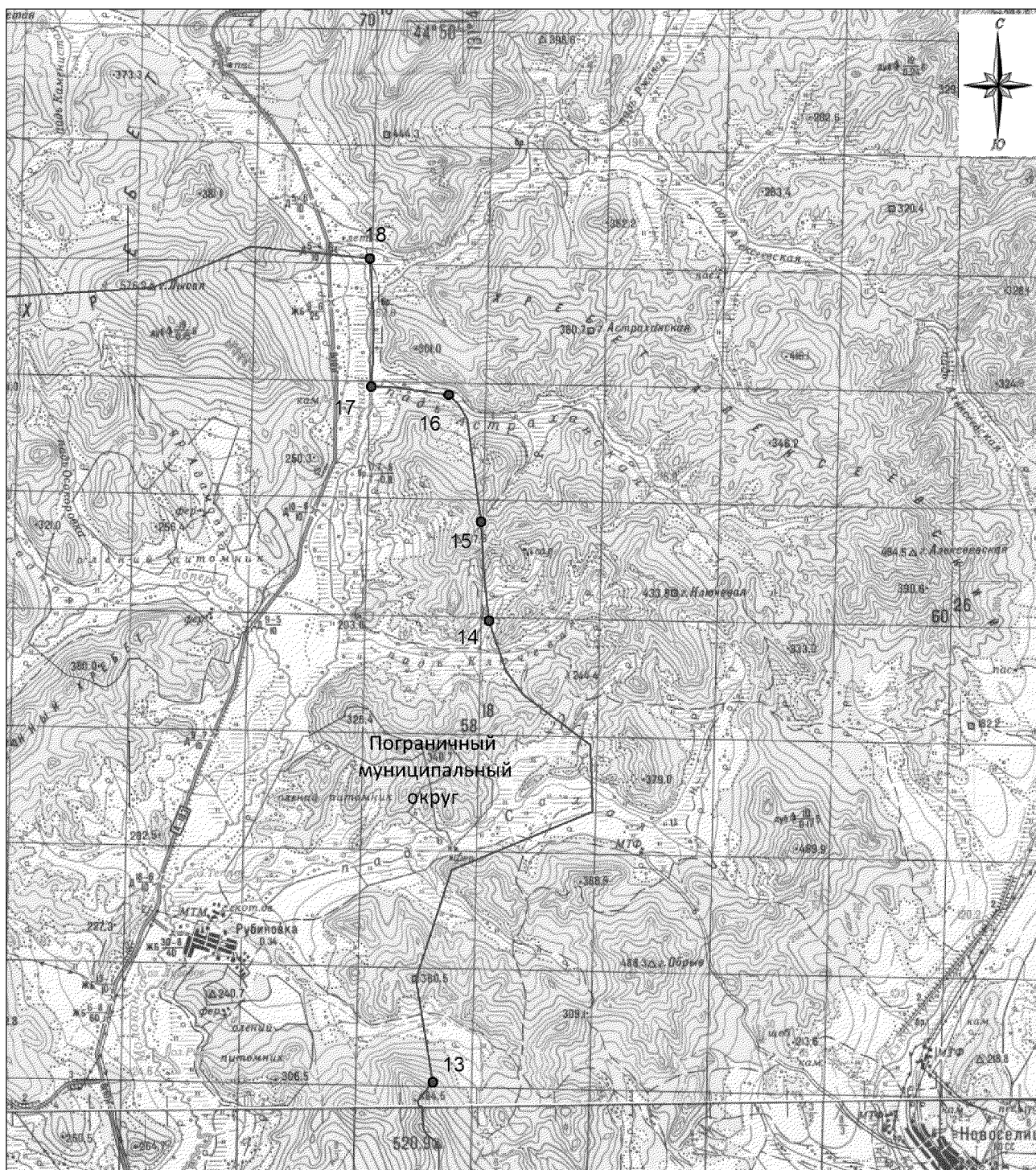
М 1:100000

#### Условные обозначения:

-  - границы Ханкайского муниципального района
-  - характерная точка границ Ханкайского муниципального района
-  - номер характерной точки границ Ханкайского муниципального района
-  - граница стыка смежных муниципальных образований







### Схема границ Ханкайского муниципального района

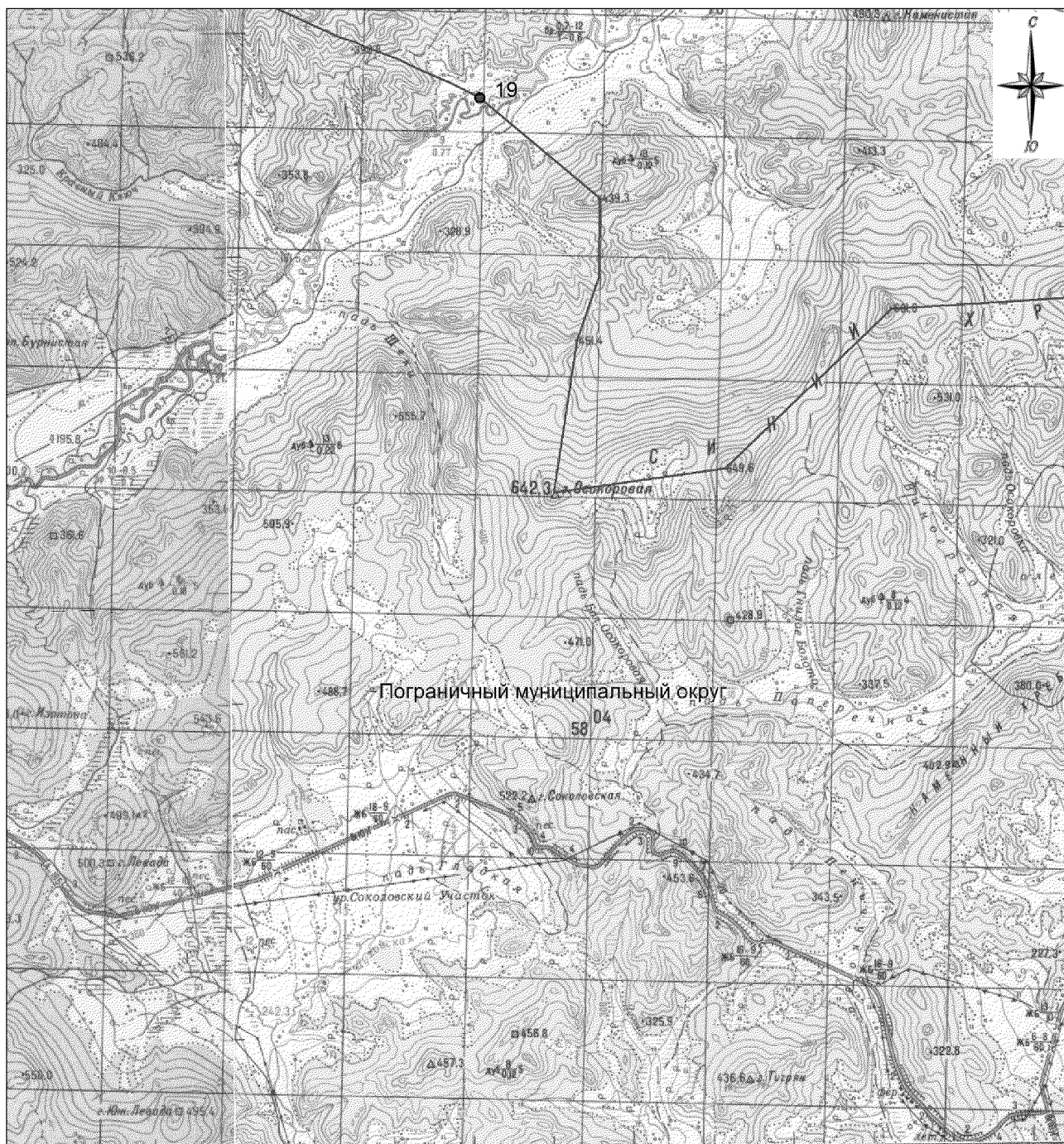


М 1:100000

#### Условные обозначения:




-  - границы Ханкайского муниципального района
-  - характерная точка границ Ханкайского муниципального района
-  - номер характерной точки границ Ханкайского муниципального района
-  - граница стыка смежных муниципальных образований

### Схема границ Ханкайского муниципального района



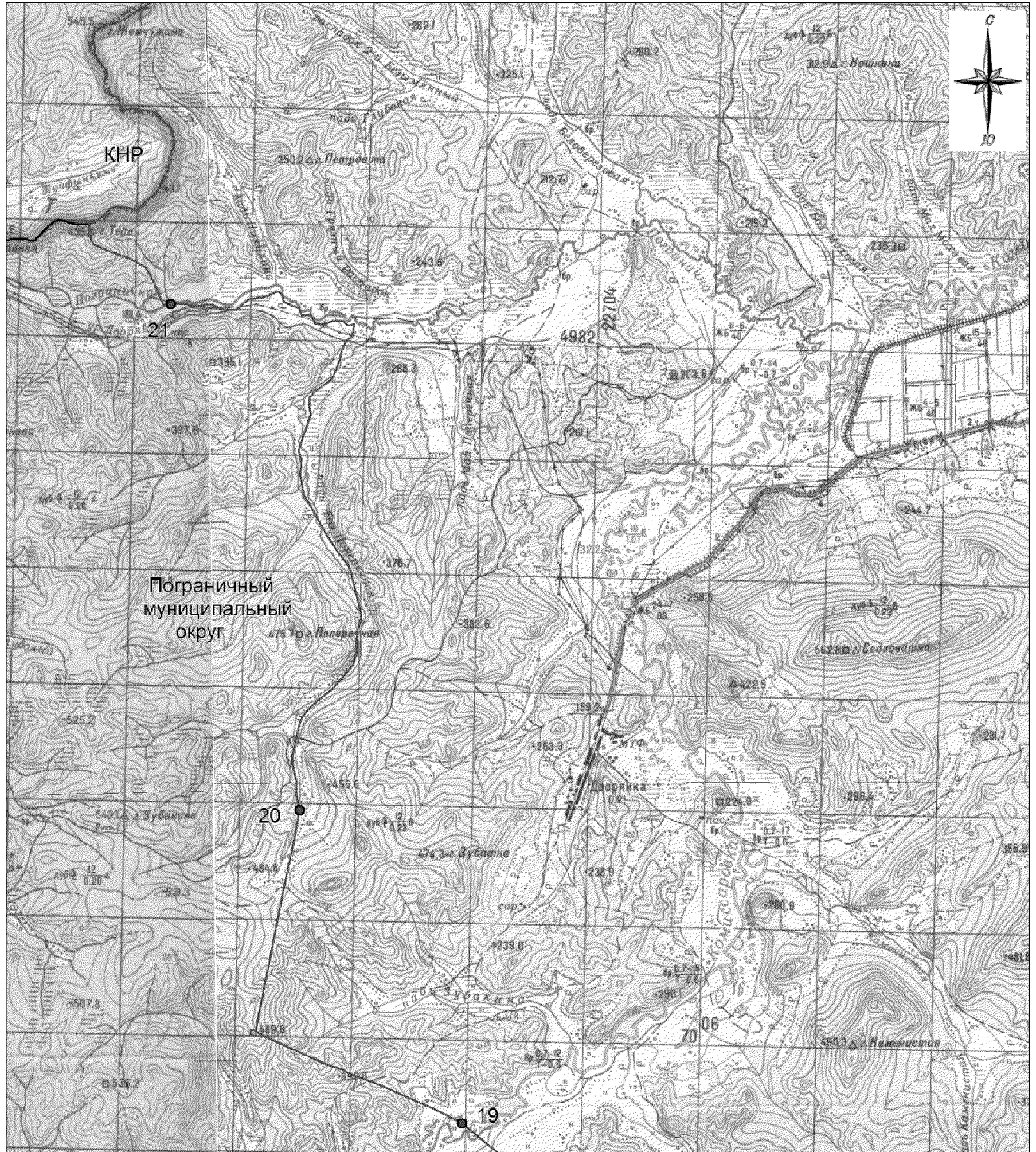
М 1:100000

#### Условные обозначения:

-  - границы Ханкайского муниципального района
-  - характерная точка границ Ханкайского муниципального района
- 1** - номер характерной точки границ Ханкайского муниципального района
-  - граница стыка смежных муниципальных образований







### Схема границ Ханкайского муниципального района



М 1:100000

#### Условные обозначения:

-  - границы Ханкайского муниципального района
-  - характерная точка границ Ханкайского муниципального района
-  - номер характерной точки границ Ханкайского муниципального района
-  - граница стыка смежных муниципальных образований

Приложение 3  
к Закону  
Приморского края  
от 05.03.2020 № 751-КЗ

"Приложение 3  
к Закону  
Приморского края  
от 06.12.2004 № 186-КЗ

Описание местоположения границ  
Ильинского сельского поселения Ханкайского муниципального района

Номер точки	Координаты в системе координат МСК-25, зона 1		Координаты в системе координат WGS-84		Описание прохождения границ муниципального образования*
	X	Y	широта	долгота	
1	2	3	4	5	6
1	546457.40	1404654.36	44°47'41.37"	132°02'25.28"	<p>В общем севером направлении граница проходит по береговой линии озера Ханка, огибая с восточной стороны село Троицкое, далее - огибая мыс Арсеньева, залив Казачий, включая остров Сосновый, затем - огибая мыс Пржевальского, мыс Рисовый, до крайней северной точки, расположенной на мысе Николаевский</p> <p>В общем западном направлении граница идет по береговой линии озера Ханка, огибая мыс Платоновский, до точки, расположенной на магистральном канале-распределителе (стык границ Ильинское сельское поселение - Новокачалинское сельское поселение)</p> <p>Далее граница идет в южном направлении по западной стороне земельных участков с кадастровыми номерами 25:19:010701:330, 25:19:010701:331, 25:19:010701:332,</p>
2	572108.00	1409616.32	45°01'29.39	132°06'30.98	
3	573045.82	1402018.38	45°02'03.84	132°00'44.69"	
4	567375.54	1400106.24	44°59'01.19"	131°59'13.30"	

1	2	3	4	5	6
					25:19:010701:333, 25:19:010701:334, 25:19:010701:335, затем - по восточной стороне земельного участка с кадастровым номером 25:19:010301:249 до точки, расположенной на восточной стороне полосы отвода железной дороги Сибирцево - Новокачалинск
5	566488.69	1394337.66	44°58'35.31	131°54'49.45	В западном направлении граница проходит вдоль реки Грязнуха, по южной стороне земельного участка с кадастровым номером 25:19:010301:289, далее - по восточной стороне земельного участка с кадастровым номером 25:19:000000:2727
6	559493.20	1392647.52	44°54'49.54	131°53'27.71"	В общем южном направлении граница идет через отметки 300,9; 314,9; 362,0 (гору Шренка), далее - по прямой, затем - в северном направлении, поворачивая к протоку Поперечный, с включением в границы сельского поселения земельных участков с кадастровыми номерами 25:19:010501:10032, 25:19:000000:2943 (контуры 6, 4, 3, 8), 25:19:000000:2880 (контур 3), 25:19:000000:2943 (контур 1), далее пересекает проток Поперечный, затем - через отметку 206,7
7	572971.01	1387013.57	45°02'08.62"	131°49'19.28"	Затем граница идет в общем северо-западном направлении, выходит на хребет Комиссаровский, проходит по пойме реки Комиссаровка, затем поворачивает на восток вдоль хребта и тянется на север, пересекает пади Верхнекомиссаровская, Лимонник, Виноградная
8	564227.06	1373753.16	44°57'30.82"	131°39'08.93"	В общем западном направлении граница идет сначала по прямой, пересекая русло реки малая Комиссаровка, далее - петлей по северной стороне земельного участка с кадастровым номером 25:19:000000:2726, пересекая русло реки Верещажиха, падь Кузнецова по ручью, падь Левая Филюшина, падь Правая Филюшина, падь Трофимова, падь Малая Моховая, до отметки 235,3



1	2	3	4	5	6
					В общем западном направлении граница идет, пересекая падь Большая Моховая, по северной границе земельного участка с кадастровым номером 25:19:000000:2726, затем - через отметку 280,2, далее - по пади Белоберезовая, пересекая реку Пограничная
9	563377.00	1364751.16	44°57'06.45"	131°32'17.86"	В общем южном направлении граница идет, включая в границы сельского поселения земельный участок с кадастровым номером 25:19:020201:181 (контур 3), пересекая падь Малая Поперечная, включая в границы сельского поселения земельный участок с кадастровым номером 25:19:000000:2707 (контур 4), через отметки 263,3; 239,0, пересекая падь Зубаткина и огибая с западной стороны земельный участок с кадастровым номером 25:19:000000:2654
10	548553.79	1366931.81	44°49'05.58"	131°33'50.28"	В общем северном направлении граница проходит, включая в границы сельского поселения земельный участок с кадастровым номером 25:19:000000:2654, пересекая ручей Макеев Ключ, падь Каменистая, по юго-восточной стороне земельного участка с кадастровым номером 25:19:000000:1662, вдоль южной границы дороги Сибирцево - Жариково - Комиссарово
11	561840.20	1377145.64	44°56'12.22"	131°41'42.38"	В общем южном направлении граница проходит через отметку 274,0, пересекая реку Поперечная, до точки на автомобильном мосту
12	555021.88	1381819.88	44°52'29.50"	131°45'11.56"	В общем северном направлении граница идет, пересекая дорогу, проходя через отметку 340,9, далее - петлей вдоль пади Харина, затем пересекает падь Харина и снова поворачивает петлей на север по лесным угодьям, выходит к притоку Гаркалина и идет до точки, расположенной на автомобильной дороге
13	565262.84	1383667.92	44°58'00.42"	131°46'41.84"	

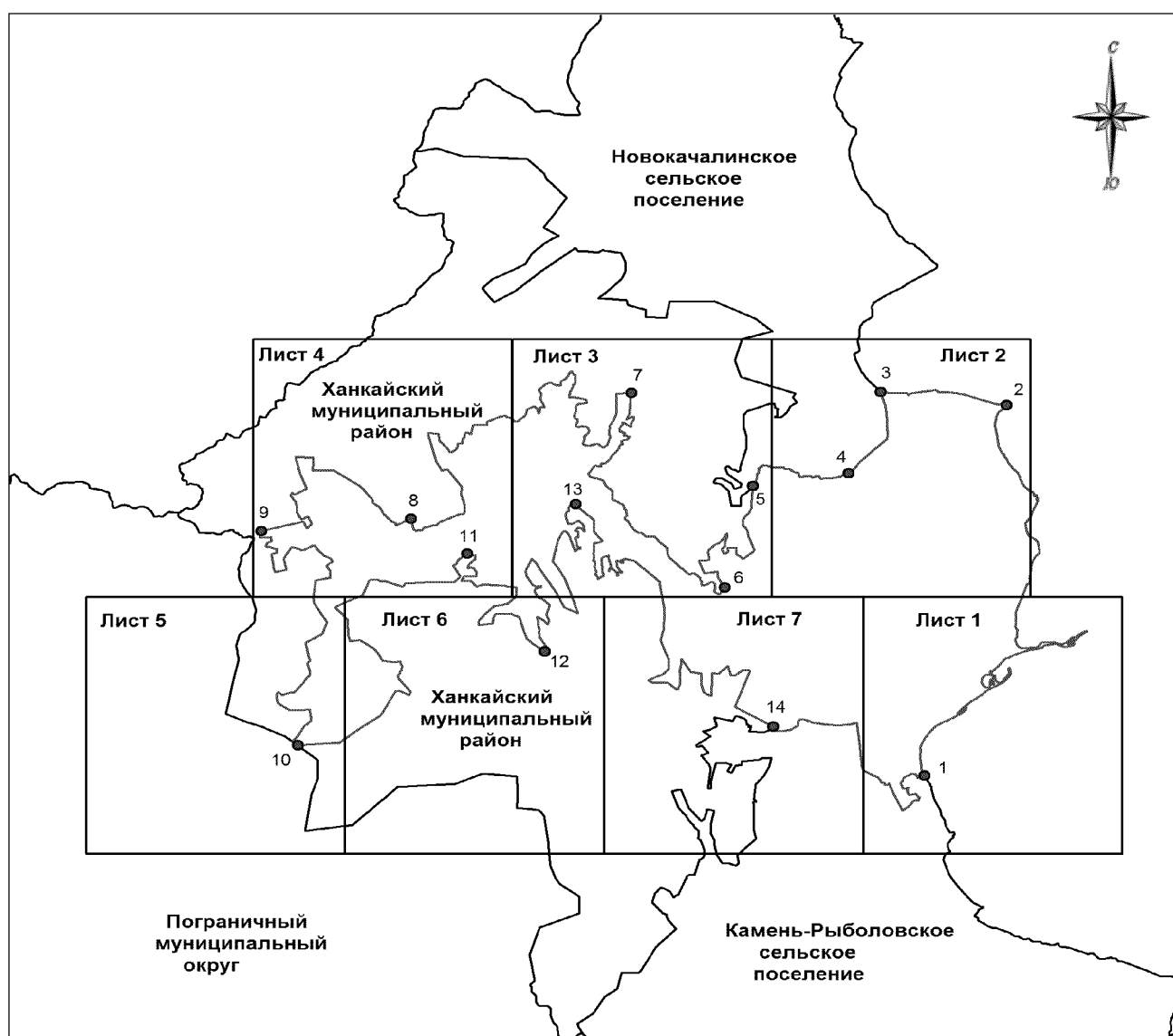
1	2	3	4	5	6
14	549831.02	1395553.63	44°49'35.22"	131°55'33.61"	В общем южном направлении граница идет вдоль автомобильной дороги, пересекая падь Артиллерийская, проходя через отметку 365,7, пересекая реку Кабанка, далее - петлей по пади Изутова, затем - пересекая два притока реки Кабанка, далее - по западной и южной стороне земельного участка с кадастровым номером 25:19:010501:1 до точки стыка границ Ильинское сельское поселение - Камень-Рыболовское сельского поселения
1	546457.40	1404654.36	44°47'41.37"	132°02'25.28"	В общем восточном направлении граница идет по южной стороне земельного участка с кадастровым номером 25:19:000000:2882 (контуры 5, 2), пересекая линию электропередачи и дорогу А-182 Михайловка - Турий Рог, до вершины с отметкой 103,7, затем - в общем южном направлении по западной стороне земельного участка с кадастровым номером 25:19:000000:2882 (контур 14), вдоль автомобильной дороги А-182 Михайловка - Турий Рог, далее - в общем юго-восточном направлении, пересекая реку Троицкая и железнодорожное полотно Сибирцево - Новокачалинск, а затем, огибая границы земельных участков с кадастровыми номерами 25:19:000000:2882 (контур 13), 25:19:030301:618, 25:19:000000:2882 (контур 10), граница выходит к озеру Ханка

\*При описании границ Ильинского сельского поселения Ханкайского муниципального района использовались карты масштаба 1:100000 следующих номенклатур: L-52-120 (состояние местности на 1986 год, издание 1987 года), L-53-97 (состояние местности на 1976-1986 годы, издание 1988 года), L-53-109 (состояние местности на 1986 год, издание 1987 года), L-52-108 (состояние местности на 1979-1986 годы, издание 1988 года) и сведения, внесенные в Единый государственный кадастр недвижимости по состоянию на 11 сентября 2019 года."

Приложение 4  
к Закону  
Приморского края  
от 05.03.2020 № 751-КЗ

"Приложение 4  
к Закону  
Приморского края  
от 06.12.2004 № 186-КЗ

Общая схема границ Ильинского сельского поселения  
Ханкайского муниципального района

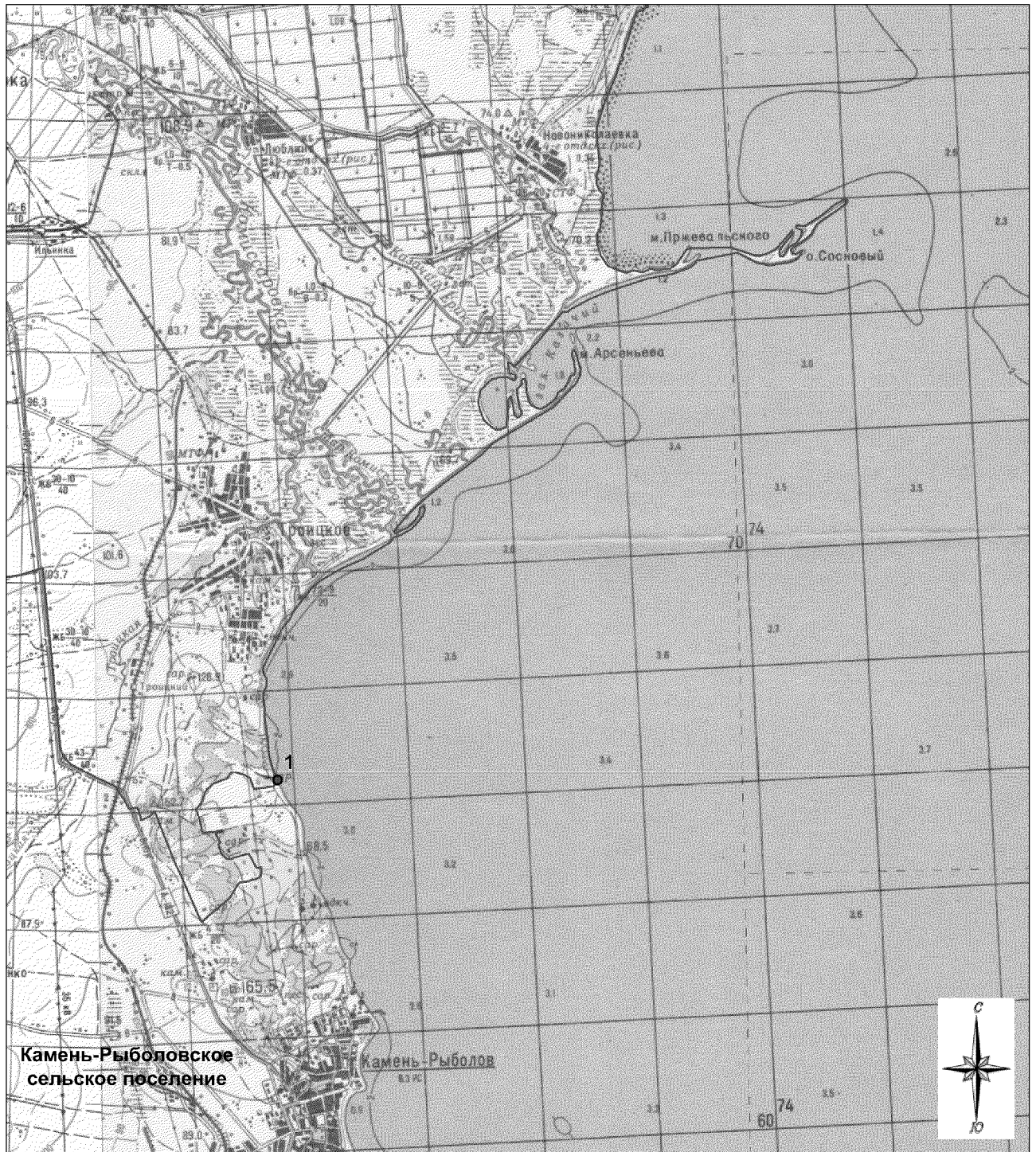


М 1:400000

**Условные обозначения:**

- - границы Ильинского сельского поселения
- - характерная точка границ Ильинского сельского поселения
- 1 - номер характерной точки границ Ильинского сельского поселения
- Лист 1 - номер выносного листа
- - граница стыка смежных муниципальных образований

Схема границ Ильинского сельского поселения  
Ханкайского муниципального района

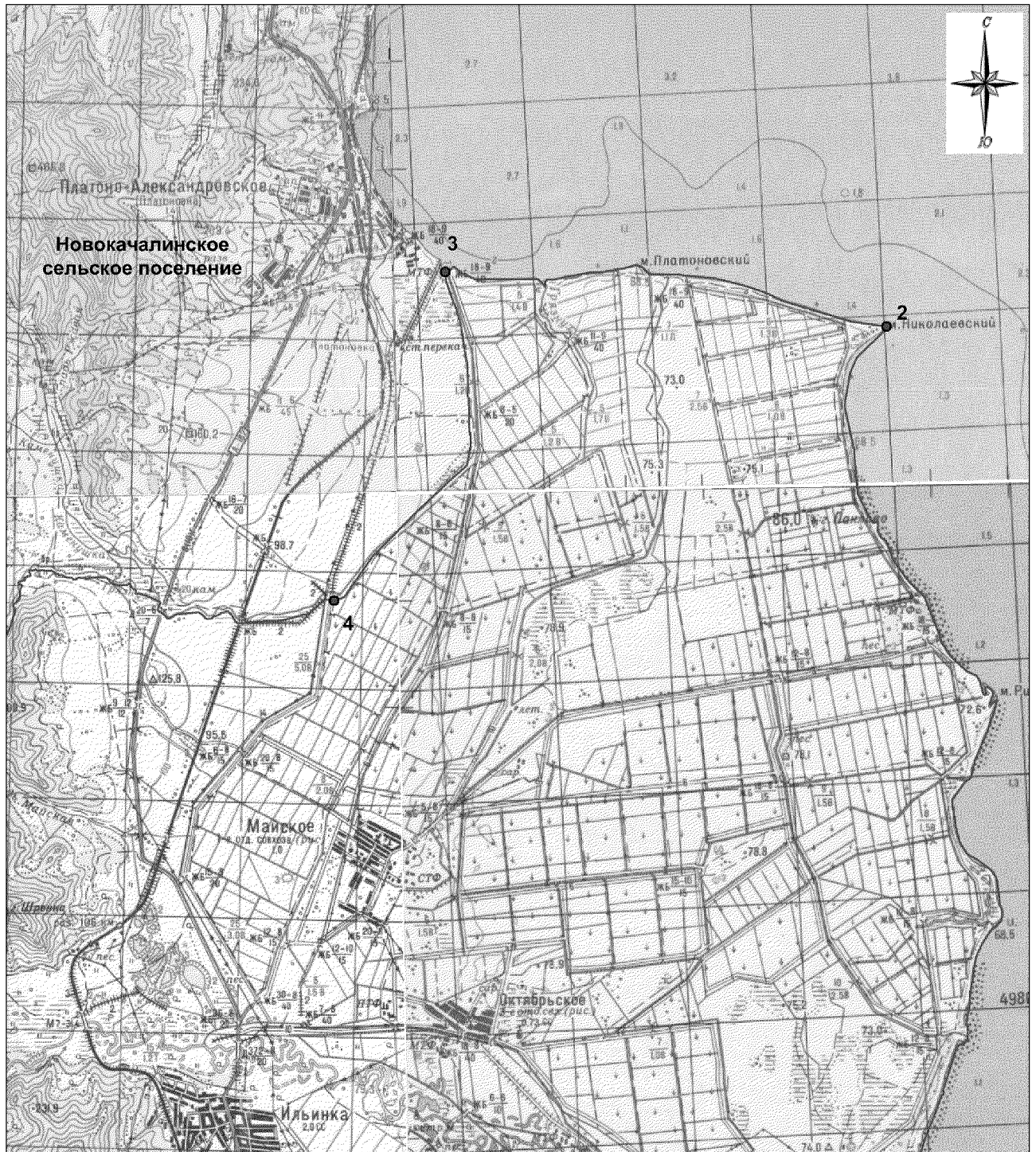


М 1:100000

**Условные обозначения:**

- - границы Ильинского сельского поселения
- - характерная точка границ Ильинского сельского поселения
- 1 - номер характерной точки границ Ильинского сельского поселения
- Лист 1 - номер выносного листа
- - граница стыка смежных муниципальных образований

Схема границ Ильинского сельского поселения  
Ханкайского муниципального района



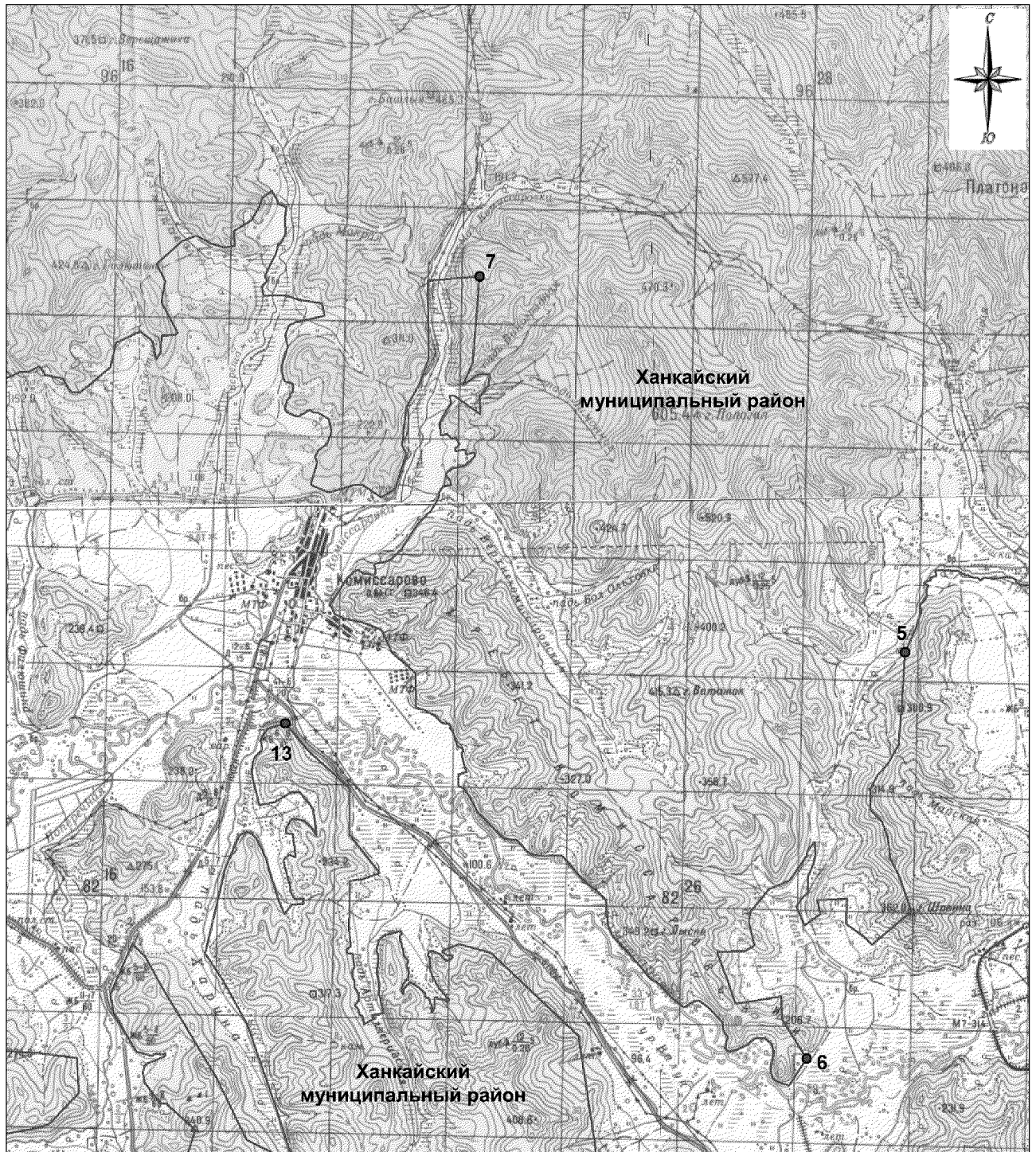
М 1:100000

**Условные обозначения:**

- - границы Ильинского сельского поселения
- - характерная точка границ Ильинского сельского поселения
- 1 - номер характерной точки границ Ильинского сельского поселения
- Лист 1 - номер выносного листа
- - граница стыка смежных муниципальных образований



Схема границ Ильинского сельского поселения  
Ханкайского муниципального района



М 1:100000

**Условные обозначения:**




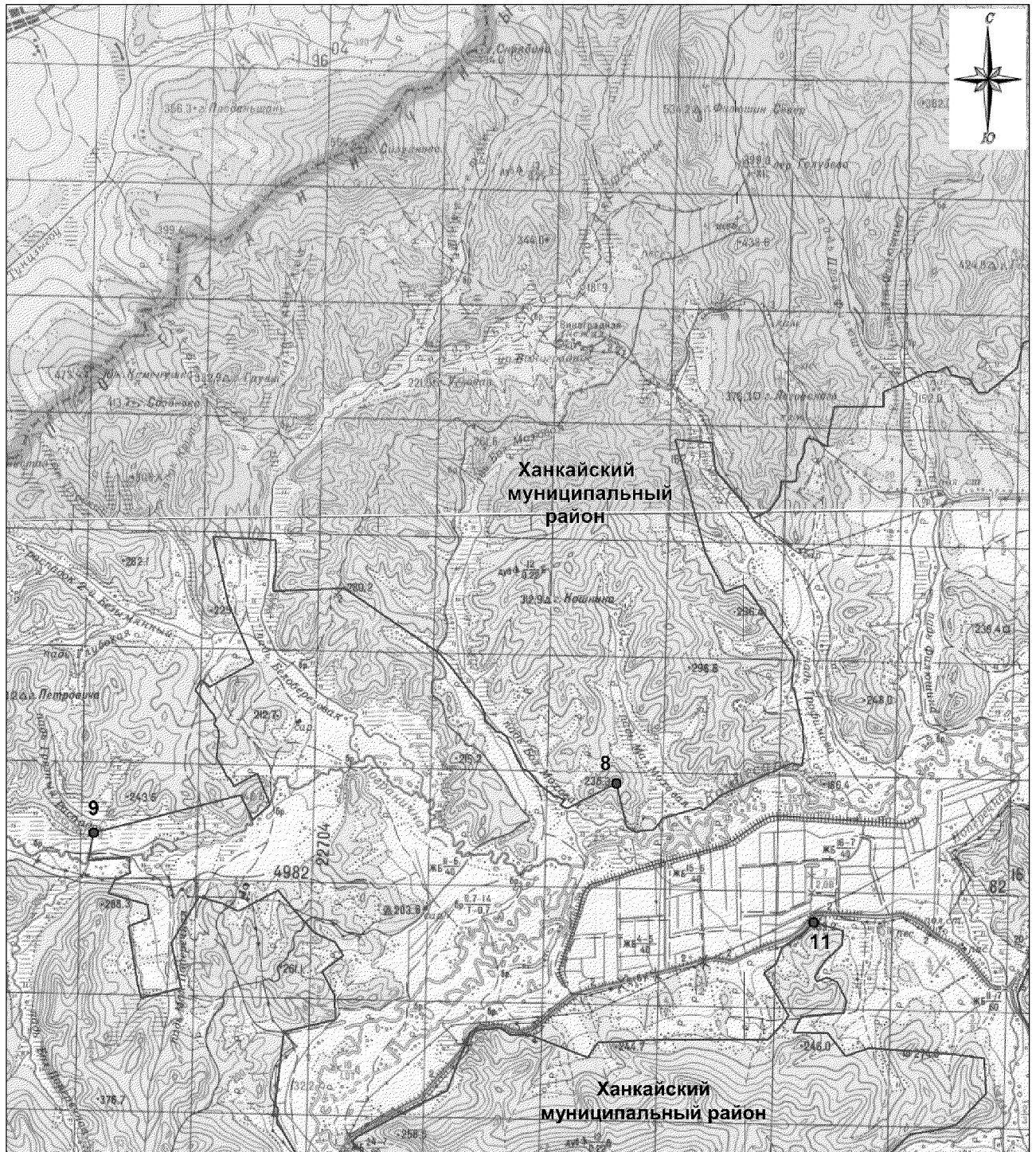
-  - границы Ильинского сельского поселения
-  - характерная точка границ Ильинского сельского поселения
- 1 - номер характерной точки границ Ильинского сельского поселения
- Лист 1 - номер выносного листа
-  - граница стыка смежных муниципальных образований

Схема границ Ильинского сельского поселения  
Ханкайского муниципального района



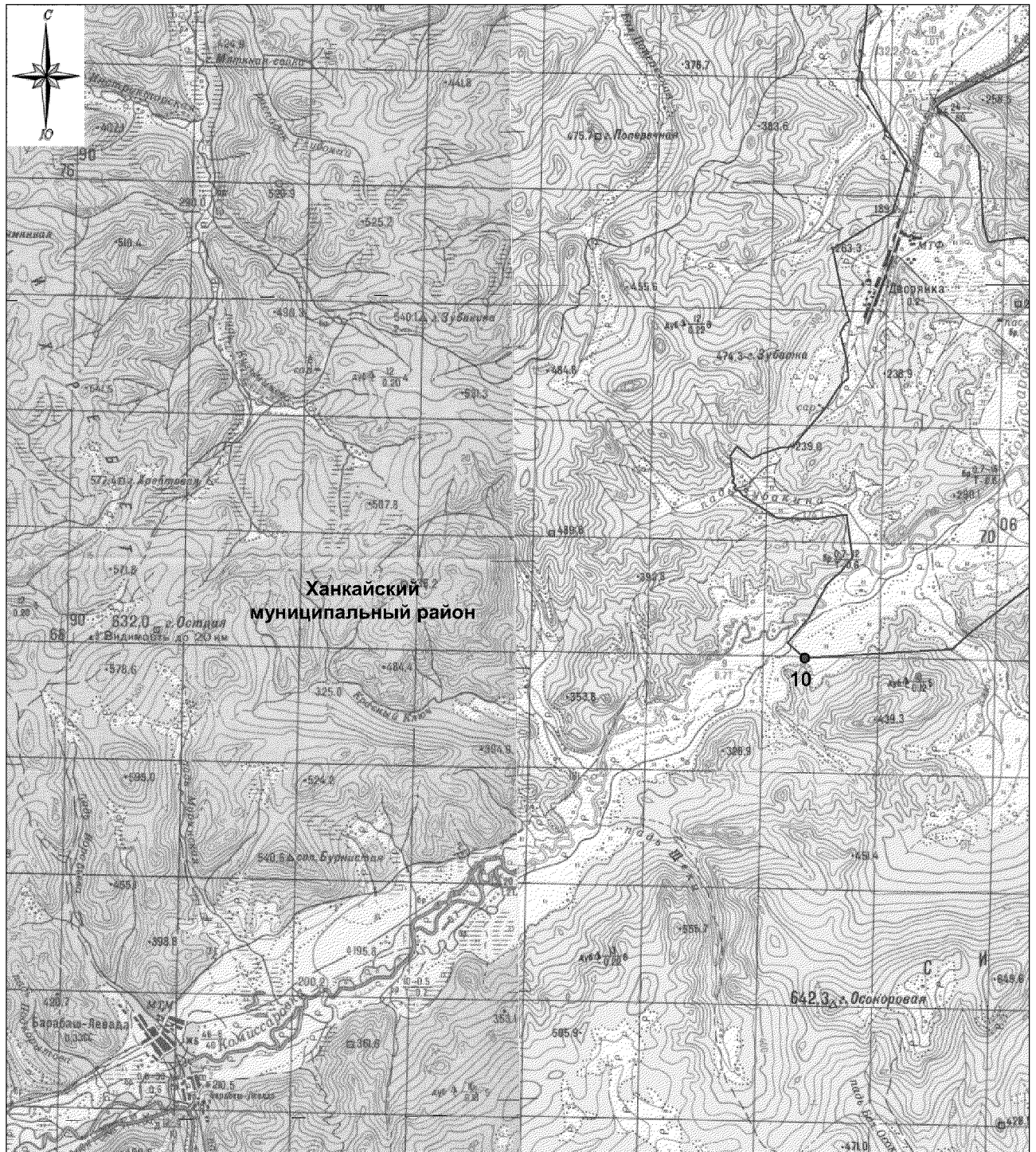
М 1:100000

**Условные обозначения:**

- - границы Ильинского сельского поселения
- - характерная точка границ Ильинского сельского поселения
- 1 - номер характерной точки границ Ильинского сельского поселения
- Лист 1 - номер выносного листа
- - граница стыка смежных муниципальных образований



Схема границ Ильинского сельского поселения  
Ханкайского муниципального района

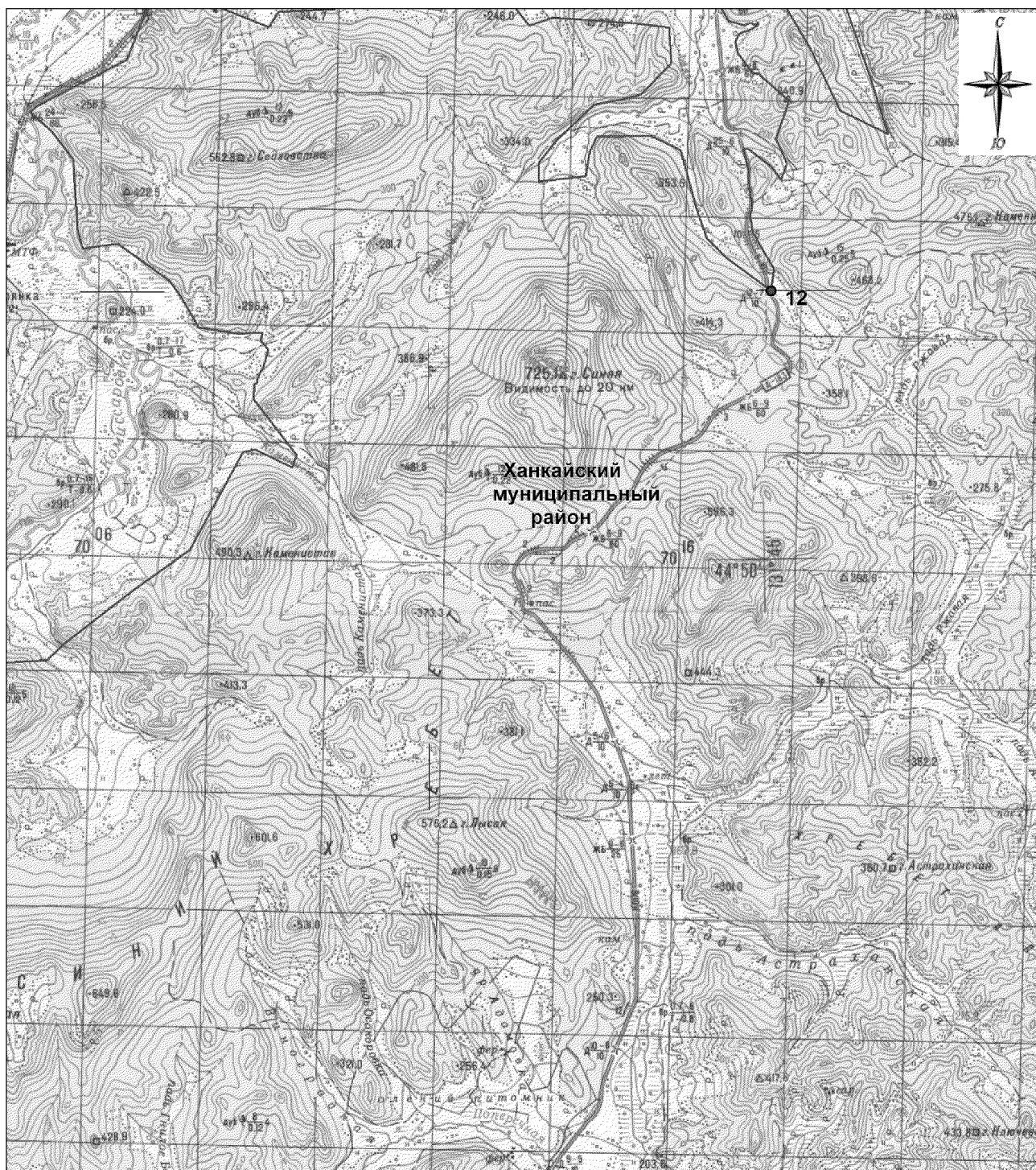


**Условные обозначения:**

- - границы Ильинского сельского поселения
- - характерная точка границ Ильинского сельского поселения
- 1 - номер характерной точки границ Ильинского сельского поселения
- Лист 1 - номер выносного листа
- - граница стыка смежных муниципальных образований



Схема границ Ильинского сельского поселения  
Ханкайского муниципального района

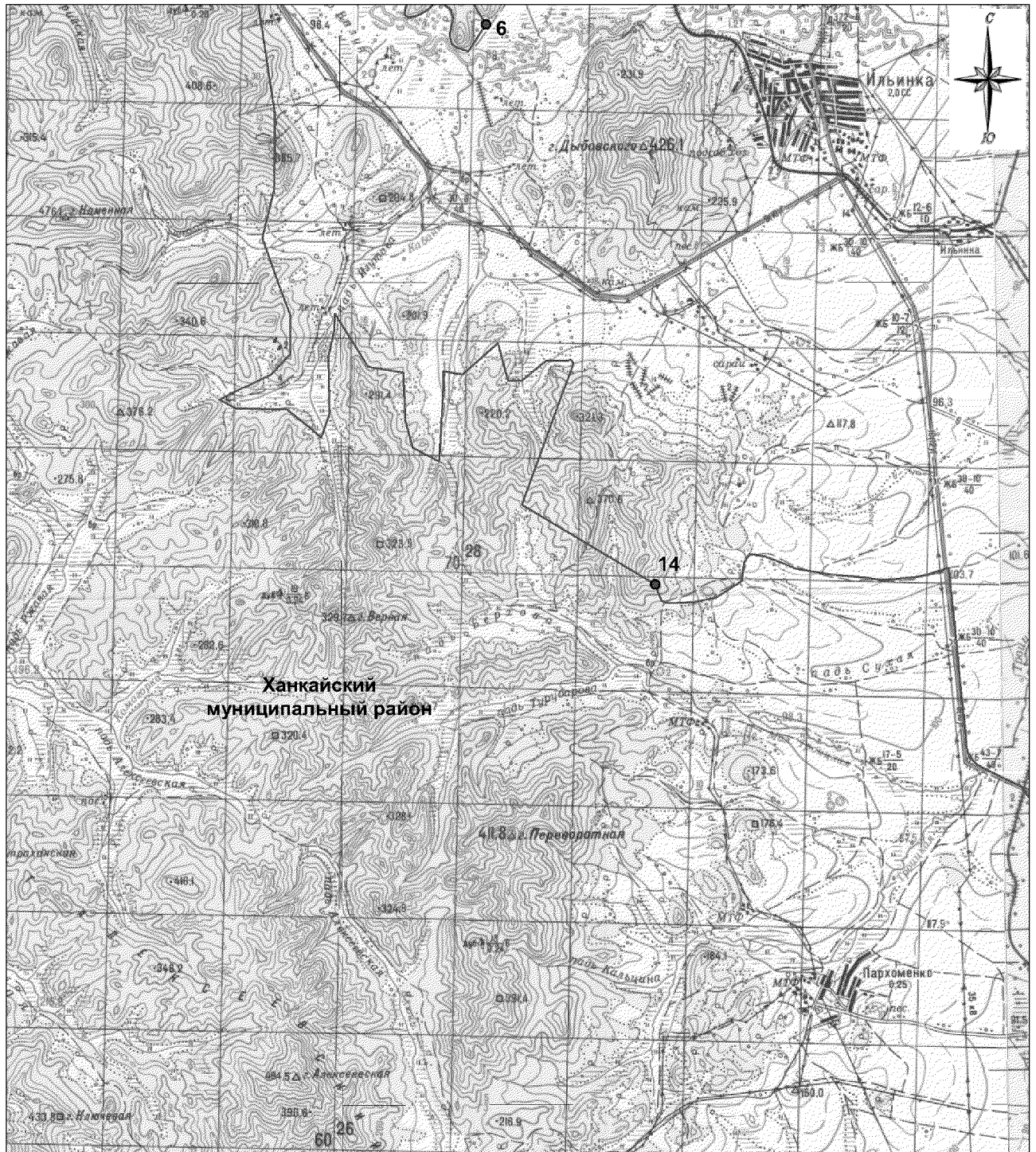


М 1:100000

**Условные обозначения:**

- - границы Ильинского сельского поселения
- - характерная точка границ Ильинского сельского поселения
- 1 - номер характерной точки границ Ильинского сельского поселения
- Лист 1 - номер выносного листа
- - граница стыка смежных муниципальных образований

Схема границ Ильинского сельского поселения  
Ханкайского муниципального района



М 1:100000

**Условные обозначения:**

- границы Ильинского сельского поселения
- характерная точка границ Ильинского сельского поселения
- 1 - номер характерной точки границ Ильинского сельского поселения
- Лист 1 - номер выносного листа
- граница стыка смежных муниципальных образований

Приложение 5  
к Закону  
Приморского края  
от 05.03.2020 № 751-КЗ

"Приложение 5  
к Закону  
Приморского края  
от 06.12.2004 № 186-КЗ

Описание местоположения границ  
Камень-Рыболовского сельского поселения Ханкайского муниципального района

Номер точки	Координаты в системе координат МСК-25, зона 1		Координаты в системе координат WGS-84		Описание прохождения границ муниципального образования*
	X	Y	широта	долгота	
1	2	3	4	5	6
1	546457.40	1404654.36	44°47'41.37"	132°02'25.28"	В общем северо-западном направлении граница проходит, огибая земельные участки с кадастровыми номерами 25:19:000000:2882 (контур 10), 25:19:030301:618, до автомобильной дороги А-182 Михайловка - Турий Рог, затем - в общем северном направлении вдоль автомобильной дороги А-182 Михайловка - Турий Рог, пересекая железнодорожное полотно Сибирцево - Новокачалинск, реку Троицкая, до вершины с отметкой 103,7, далее - в общем западном направлении, пересекая автомобильную дорогу А-182 Михайловка - Турий Рог, линию электропередачи, по южной стороне земельного участка с кадастровым номером 25:19:000000:2882 (контуры 2, 5) до южной границы земельного участка с кадастровым номером 25:19:010501:1 (точка стыка границ Камень-Рыболовское сельское поселение - Ильинское сельское поселение)
2	549831.02	1395553.63	44°49'35.22"	131°55'33.61"	
3	545358.00	1389447.50	44°47'13.19"	131°50'52.88"	В общем юго-западном направлении граница проходит сначала по пади Берхова и по пади Турубарова, затем - вдоль вершины с отметкой 411,8

1	2	3	4	5	6
					(гора Переворотная), пересекая падь Кальцина, безымянные ручьи, до грунтовой дороги, далее - вдоль грунтовой дороги, огибая падь Алексеевская, до пересечения с грунтовой дорогой
					В общем юго-западном направлении граница идет, огибая падь Алексеевская, хребет Алексеевский, пересекая безымянные ручьи, до границы земельного участка с кадастровым номером 25:19:030401:247, затем - по северной стороне земельного участка с кадастровым номером 25:19:030401:247, пересекая безымянные ручьи, автомобильную дорогу, падь Пантюхова, до точки, расположенной на середине пересыхающего русла правого притока реки Удобенка (стык границ Камень-Рыболовское сельское поселение - Пограничный муниципальный округ)
4	528696.10	1383999.59	44°38'15.89"	131°46'35.23"	В общем юго-восточном направлении граница идет сначала вдоль восточной границы земельных участков с кадастровыми номерами 25:14:020403:28, 25:14:020405:228, по середине пересыхающего русла правого притока реки Удобенка, далее граница пересекает реку Удобенка и идет по ее левому берегу до точки, расположенной в пади Гнилая, в месте стыка земельных участков с кадастровыми номерами 25:14:020405:228 и 25:14:020405:220
5	524817.08	1386227.88	44°36'09.30"	131°48'13.98"	В общем восточном направлении граница идет по северной стороне границ земельных участков с кадастровыми номерами 25:14:020405:220, 25:14:020405:221, 25:14:020405:222, 25:14:020405:223, далее - по грунтовой дороге до границ земельного участка с кадастровым номером 25:19:030401:152, затем - по его юго-западной границе до точки, расположенной на дамбе обводного канала
6	523976.86	1391019.56	44°35'39.96"	131°51'50.68"	В общем юго-западном направлении граница идет сначала по дамбе обводного канала до границ земельного участка с кадастровым номером 25:19:030501:262, далее - по его западной и частично по южной границе до точки, расположенной на левом берегу реки Молоканка, в месте пересечения магистрального и крайнего западного каналов мелиоративной системы села Мельгуновка
7	521912.94	1390431.84	44°34'33.37"	131°51'22.73"	В общем юго-восточном направлении граница проходит по середине русла реки Молоканка до точки, расположенной на середине русла реки

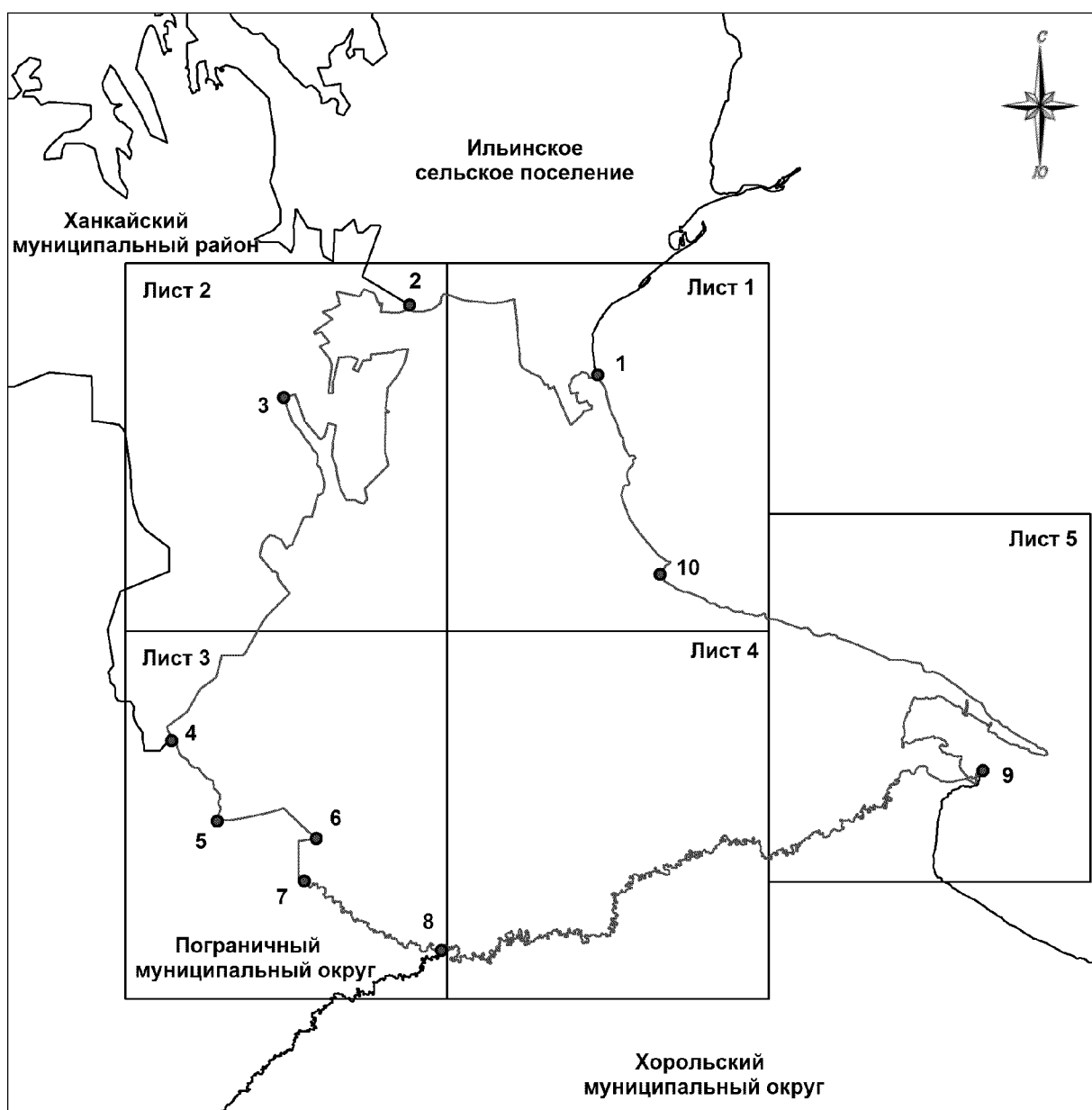
1	2	3	4	5	6
8	518546.08	1397081.38	44°32'41.21"	131°56'21.78"	Мельгуновка, в месте впадения в нее ее левого притока - реки Молоканка (стык границ Камень-Рыболовское сельское поселение - Пограничный муниципальный округ - Хорольский муниципальный округ) В общем северо-восточном направлении граница идет по середине русла сильно извивающейся реки Мельгуновка вниз по течению, пересекая по мостам железную дорогу Сибирцево - Турий Рог и автомобильную дорогу А-182 Михайловка - Турий Рог, до точки, расположенной на береговой линии озера Ханка, в месте впадения в него реки Мельгуновка, на юго-восточной оконечности полуострова Стародевичанский (стык границ Камень-Рыболовское сельское поселение - Хорольский муниципальный округ)
9	527245.18	1423316.54	44°37'08.49"	132°16'17.37"	Граница идет в общем северо-западном направлении, огибая залив Рыбачий, далее - по береговой линии озера Ханка
10	536772.22	1407691.52	44°42'26.08"	132°04'36.06"	Граница идет в общем северо-западном направлении по береговой линии озера Ханка, огибая с восточной стороны села Астраханка, Камень-Рыболов, до точки стыка границ Камень-Рыболовское сельское поселение - Ильинское сельское поселение
1	546457.40	1404654.36	44°47'41.37"	132°02'25.28"	

\*При описании границ Камень-Рыболовского сельского поселения Ханкайского муниципального района использовались карты масштаба 1:100000 следующих номенклатур: L-52-120 (состояние местности на 1986 год, издание 1987 года), L-52-132 (состояние местности на 1987 год, издание 1989 года), L-53-121 (состояние местности на 2001 год, издание 2008 года), L-53-109 (состояние местности на 1986 год, издание 1987 года) и сведения, внесенные в Единый государственный кадастр недвижимости по состоянию на 11 сентября 2019 года."

Приложение 6  
к Закону  
Приморского края  
от 05.03.2020 № 751-КЗ

Приложение 6  
к Закону  
Приморского края  
от 06.12.2004 № 186-КЗ

Общая схема границ Камень-Рыболовского сельского поселения  
Ханкайского муниципального района



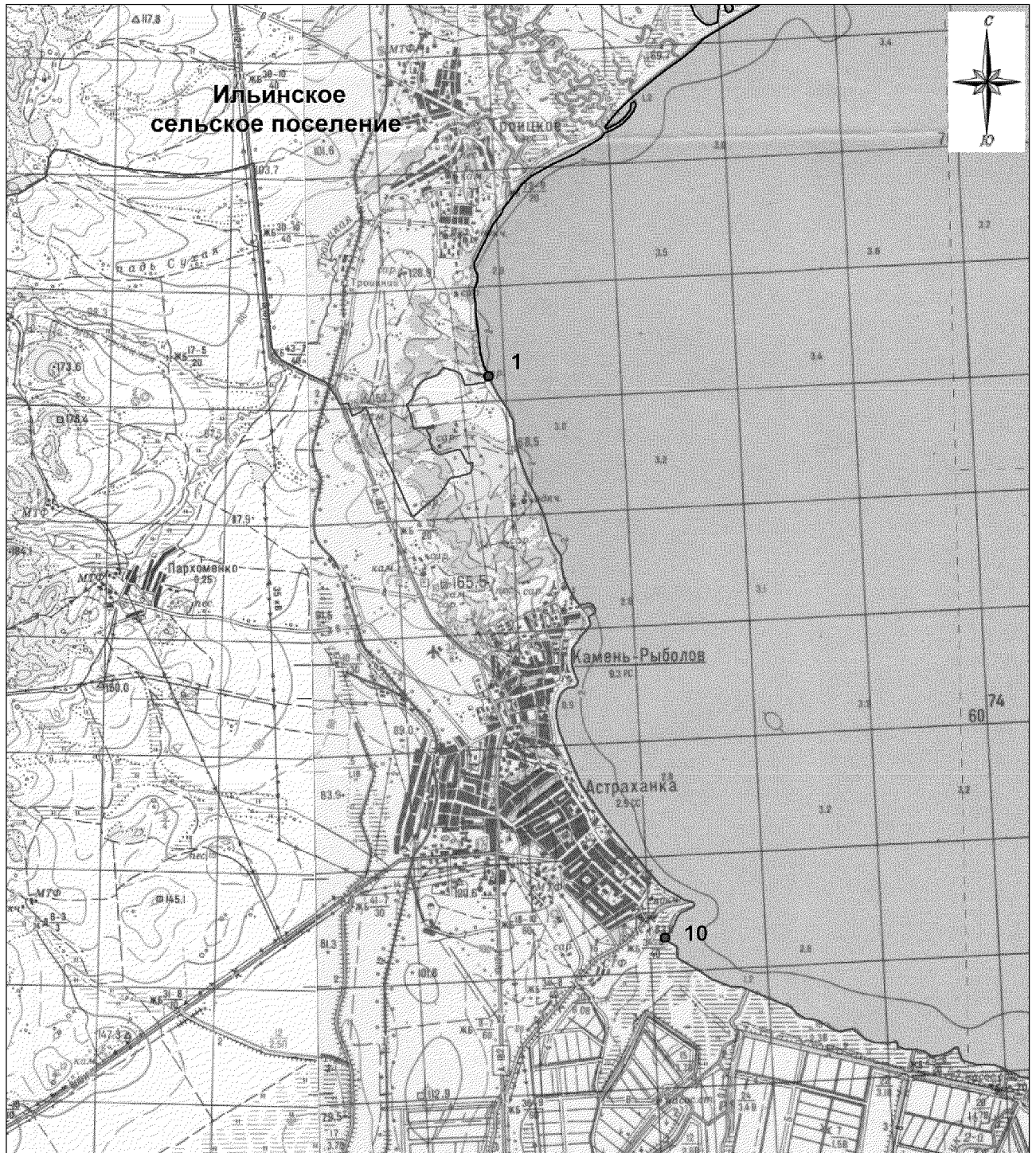
М 1:300000

**Условные обозначения:**

- - границы Камень-Рыболовского сельского поселения
- - характерная точка границ Камень-Рыболовского сельского поселения
- 1 - номер характерной точки границ Камень-Рыболовского сельского поселения
- Лист 1 - номер выносного листа
- - граница стыка смежных муниципальных образований



Схема границ Камень-Рыболовского сельского поселения  
Ханкайского муниципального района



М 1:100000

**Условные обозначения:**




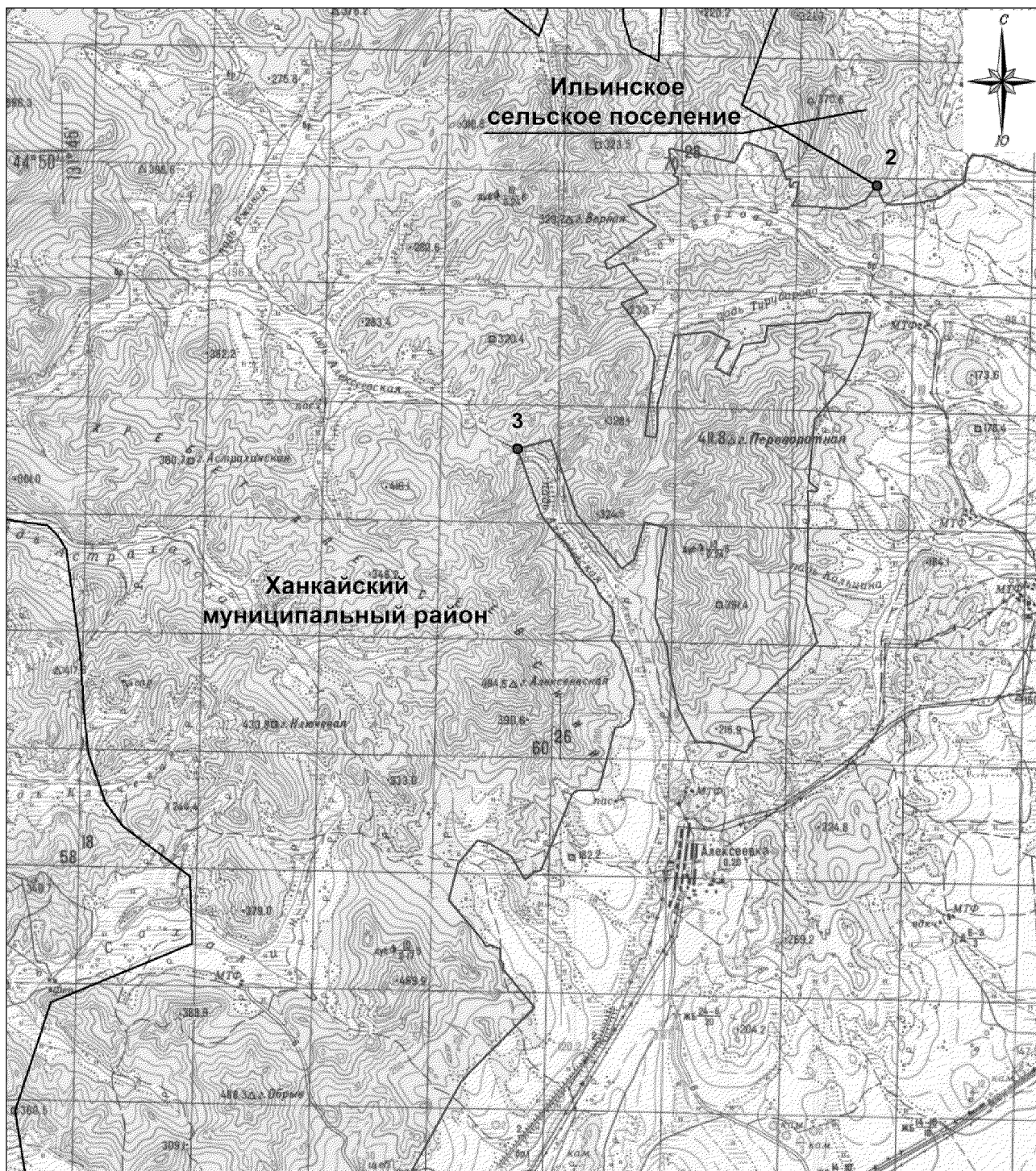
-  - границы Камень-Рыболовского сельского поселения
-  - характерная точка границ Камень-Рыболовского сельского поселения
- 1** - номер характерной точки границ Камень-Рыболовского сельского поселения
-  - граница стыка смежных муниципальных образований

Схема границ Камень-Рыболовского сельского поселения  
Ханкайского муниципального района



М 1:100000

**Условные обозначения:**




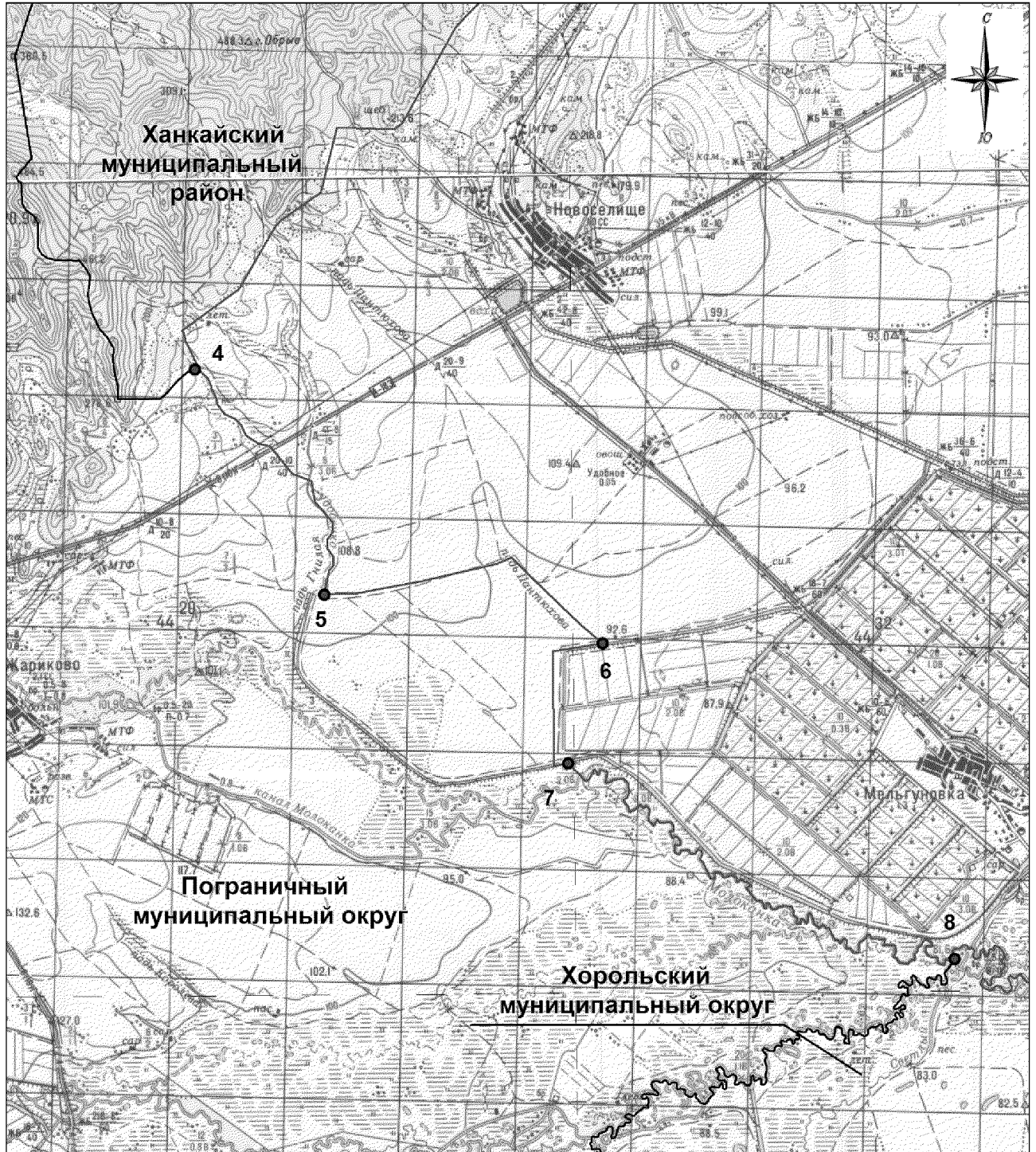
-  - границы Камень-Рыболовского сельского поселения
-  - характерная точка границ Камень-Рыболовского сельского поселения
- 1** - номер характерной точки границ Камень-Рыболовского сельского поселения
-  - граница стыка смежных муниципальных образований



Схема границ Камень-Рыболовского сельского поселения  
Ханкайского муниципального района



М 1:100000

**Условные обозначения:**





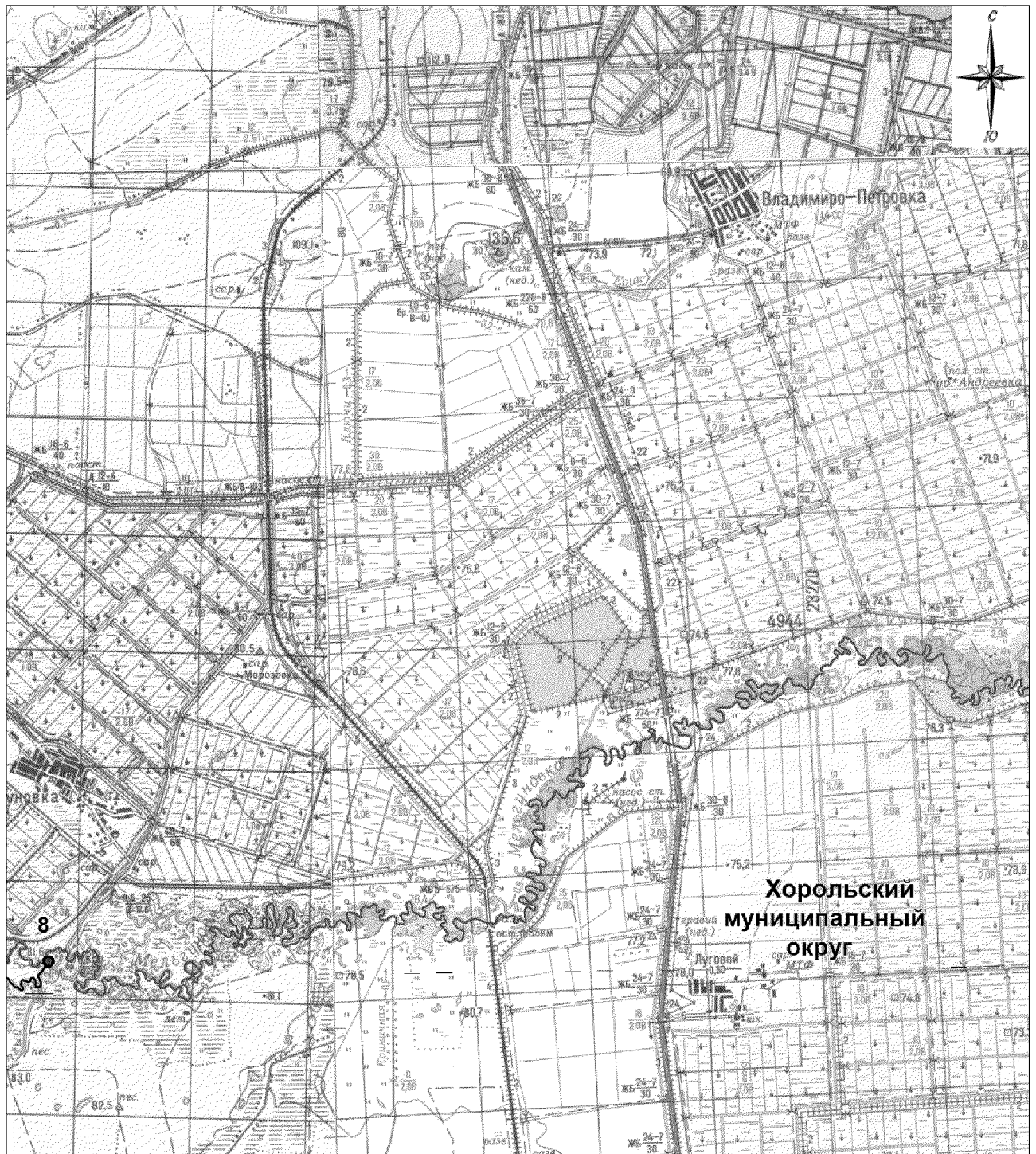
-  - границы Камень-Рыболовского сельского поселения
-  - характерная точка границ Камень-Рыболовского сельского поселения
-  - номер характерной точки границ Камень-Рыболовского сельского поселения
-  - граница стыка смежных муниципальных образований

Схема границ Камень-Рыболовского сельского поселения  
Ханкайского муниципального района

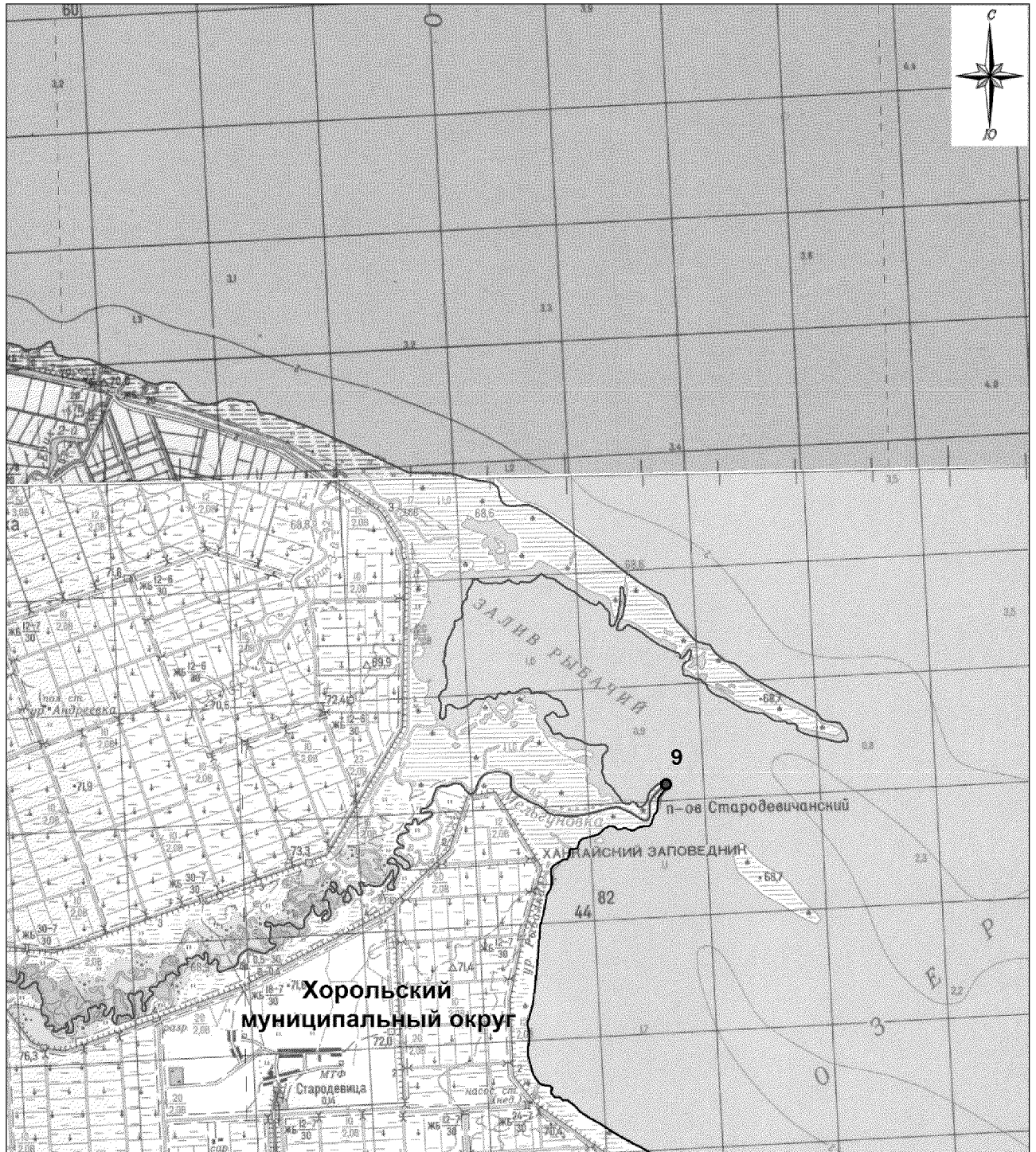


М 1:100000

**Условные обозначения:**

- - границы Камень-Рыболовского сельского поселения
- - характерная точка границ Камень-Рыболовского сельского поселения
- 1 - номер характерной точки границ Камень-Рыболовского сельского поселения
- - граница стыка смежных муниципальных образований

Схема границ Камень-Рыболовского сельского поселения  
Ханкайского муниципального района



М 1:100000

**Условные обозначения:**

- - границы Камень-Рыболовского сельского поселения
- - характерная точка границ Камень-Рыболовского сельского поселения
- 1 - номер характерной точки границ Камень-Рыболовского сельского поселения
- - граница стыка смежных муниципальных образований



Приложение 7  
к Закону  
Приморского края  
от 05.03.2020 № 751-КЗ

"Приложение 9  
к Закону  
Приморского края  
от 06.12.2004 № 186-КЗ

Описание местоположения границ  
Новокачалинского сельского поселения Ханкайского муниципального района

Номер точки	Координаты в системе координат МСК-25, зона 1		Координаты в системе координат WGS-84		Описание прохождения границ муниципального образования*
	X	Y	широта	долгота	
1	2	3	4	5	6
1	589910.02	1375322.88	45°11'22.08"	131°40'34.43"	<p>В общем юго-восточном направлении граница идет, пересекая реку Большие Усачи, падь Солонечная, пади Макарова, Дмитриева, Ржавая, Мороженная, далее - по ломаной прямой до реки Винокурка</p> <p>Далее граница идет в общем юго-восточном направлении, пересекая реку Винокурка, поворачивая на север, проходит через отметку 284,2, затем - в восточном направлении по лесным угодьям, пересекая реку Кирпичная, падь Змеиная, до истока реки Малые Усачи</p> <p>Затем граница идет петлей в общем южном направлении, пересекая реку Грязнуха, падь Ржавая, ручей Жук, до точки, расположенной на западной вершине земельного участка с кадастровым номером 25:19:000000:2727</p>
2	579666.76	1378431.32	45°05'49.10"	131°42'51.02"	
3	577213.47	1395507.55	45°04'22.09"	131°55'50.17"	
4	567857.92	1393597.16	44°59'20.01"	131°54'16.58"	



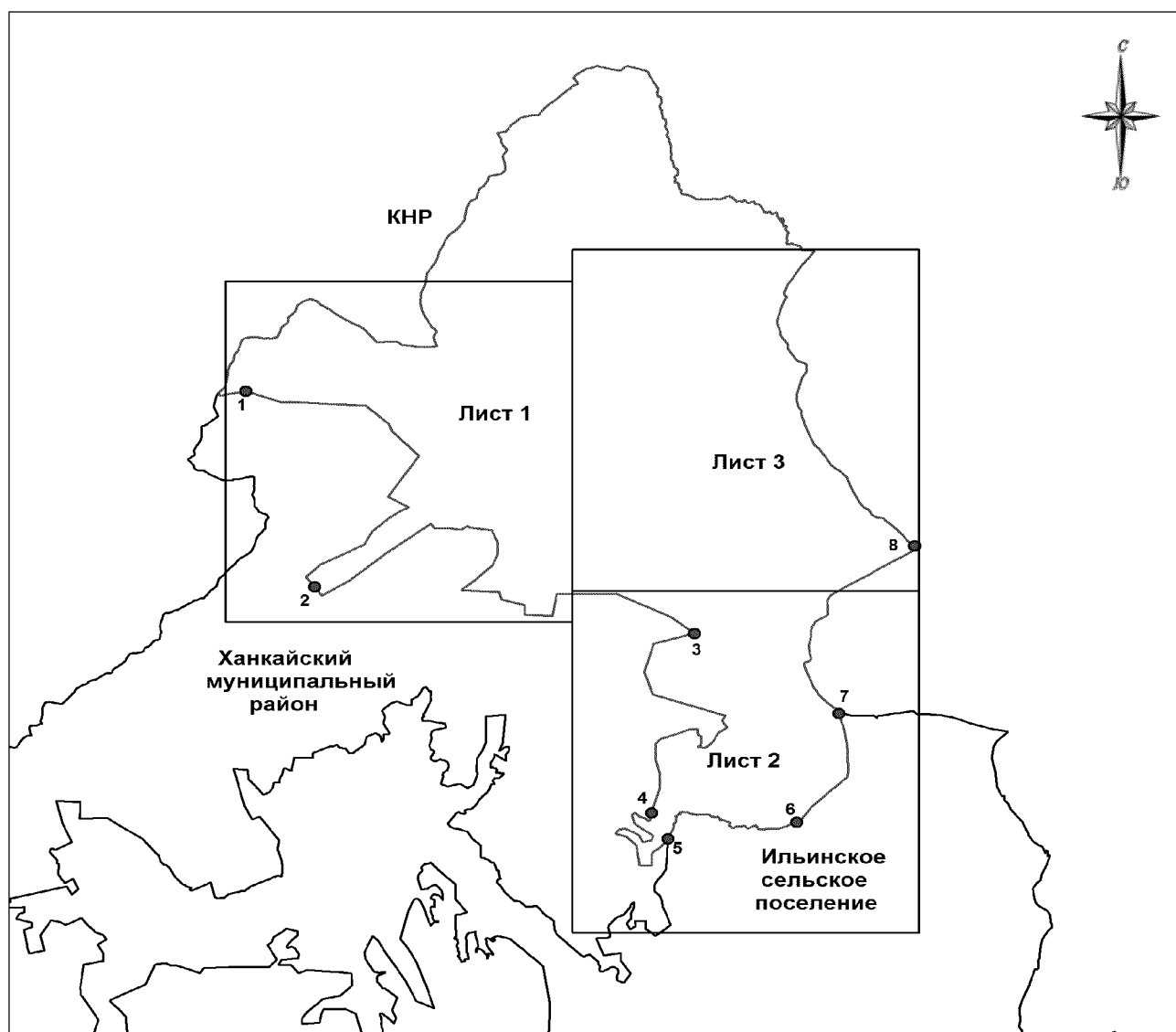
1	2	3	4	5	6
					В общем южном направлении граница проходит, огибая западную, южную и восточную стороны границ земельного участка с кадастровым номером 25:19:000000:2727, до точки стыка границ Новокачалинское сельское поселение - Ильинское сельское поселение
5	566488.69	1394337.66	44°58'35.31"	131°54'49.45"	В общем северо-восточном направлении граница идет сначала по восточной стороне границ земельного участка с кадастровым номером 25:19:000000:2727, затем - в восточном направлении по южной стороне границ земельного участка с кадастровым номером 25:19:010301:289, вдоль русла реки Грязнуха, далее - пересекает автомобильную дорогу Михайловка - Турий Рог и железнодорожное полотно Сибирцево - Новокачалинск
6	567375.54	1400106.24	44°59'01.19"	131°59'13.30"	В общем северо-восточном направлении граница идет до точки, расположенной на магистральном канале-распределителе (стык границ Ильинское сельское поселение - Новокачалинское сельское поселение)
7	573045.82	1402018.38	45°02'03.84"	132°00'44.69"	Далее в общем северном направлении граница проходит по береговой линии озера Ханка до точки, расположенной на утесе Белоглиняный
8	581809.86	1405434.02	45°06'45.87"	132°03'27.33"	В общем северном направлении граница идет по береговой линии озера Ханка до точки, расположенной на береговой линии озера Ханка, в месте впадения в него реки Тур (стык границ Ханкайский муниципальный район - Китайская Народная Республика с береговой линией озера Ханка), далее - в общем северо-западном направлении по линии границы Российская Федерация - Китайская Народная Республика, затем поворачивает на восток
1	589910.02	1375322.88	45°11'22.08"	131°40'34.43"	

\*При описании границ Новокачалинского сельского поселения Ханкайского муниципального района использовались карты масштаба 1:100000 следующих номенклатур: L-52-120 (состояние местности на 1986 год, издание 1987 года), L-53-97 (состояние местности на 1976-1986 годы, издание 1988 года), L-53-109 (состояние местности на 1986 год, издание 1987 года), L-52-108 (состояние местности на 1979-1986 годы, издание 1988 года), L-52-96 (состояние местности на 1976-1986 годы, издание 1988 года) и сведения, внесенные в Единый государственный кадастр недвижимости по состоянию на 10 сентября 2019 года.".

Приложение 8  
к Закону  
Приморского края  
от 05.03.2020 № 751-КЗ

"Приложение 10  
к Закону  
Приморского края  
от 06.12.2004 № 186-КЗ

Общая схема границ Новокачалинского сельского поселения  
Ханкайского муниципального района

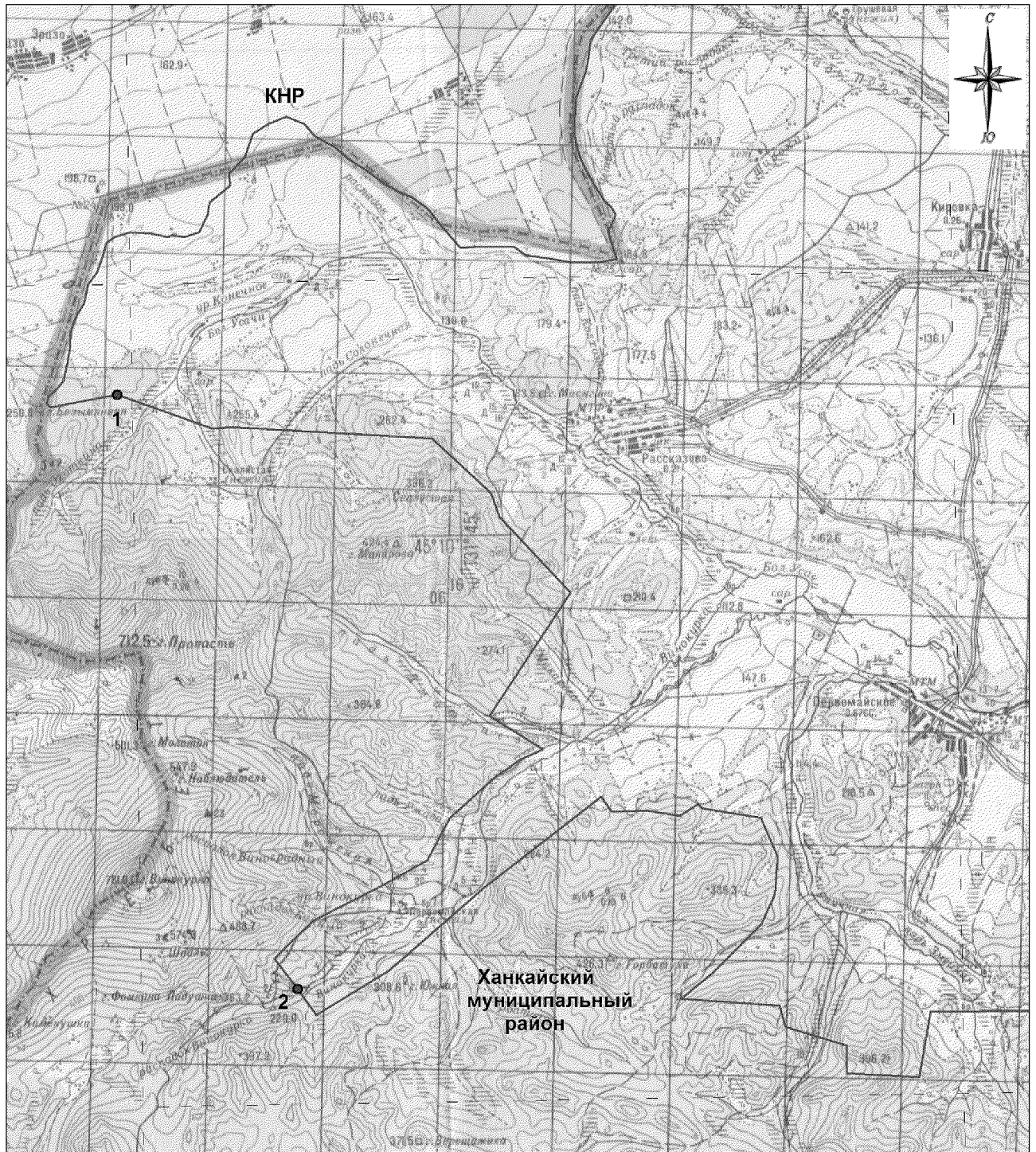


М 1:300000

**Условные обозначения:**

- - границы Новокачалинского сельского поселения
- - характерная точка границ Новокачалинского сельского поселения
- 1 - номер характерной точки границ Новокачалинского сельского поселения
- Лист 1 - номер выносного листа
- - граница стыка смежных муниципальных образований

Схема границ Новокачалинского сельского поселения  
Ханкайского муниципального района



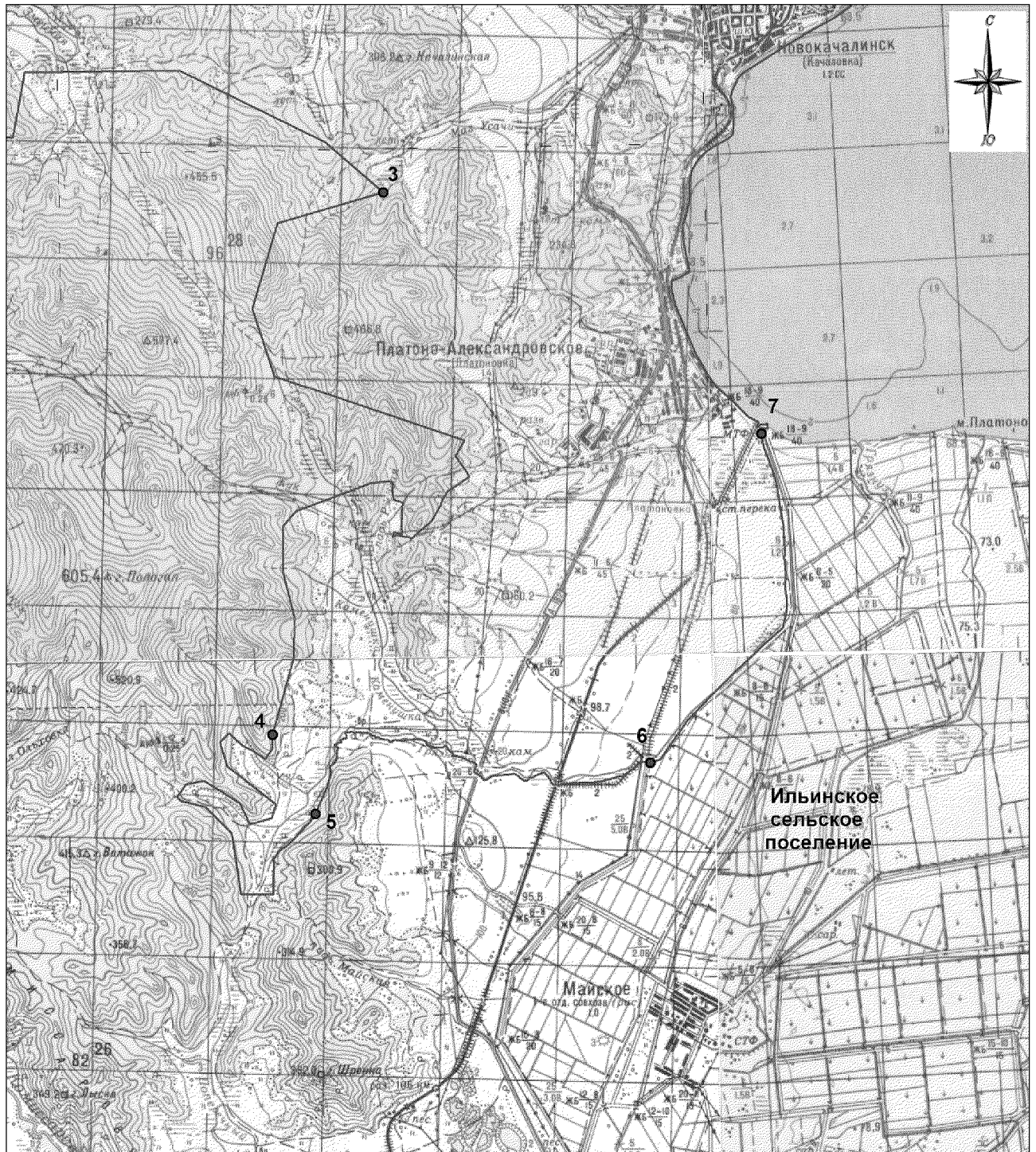
М 1:100000

**Условные обозначения:**

- - границы Новокачалинского сельского поселения
- - характерная точка границ Новокачалинского сельского поселения
- 1 - номер характерной точки границ Новокачалинского сельского поселения
- Лист 1 - номер выносного листа
- - граница стыка смежных муниципальных образований



Схема границ Новокачалинского сельского поселения  
Ханкайского муниципального района

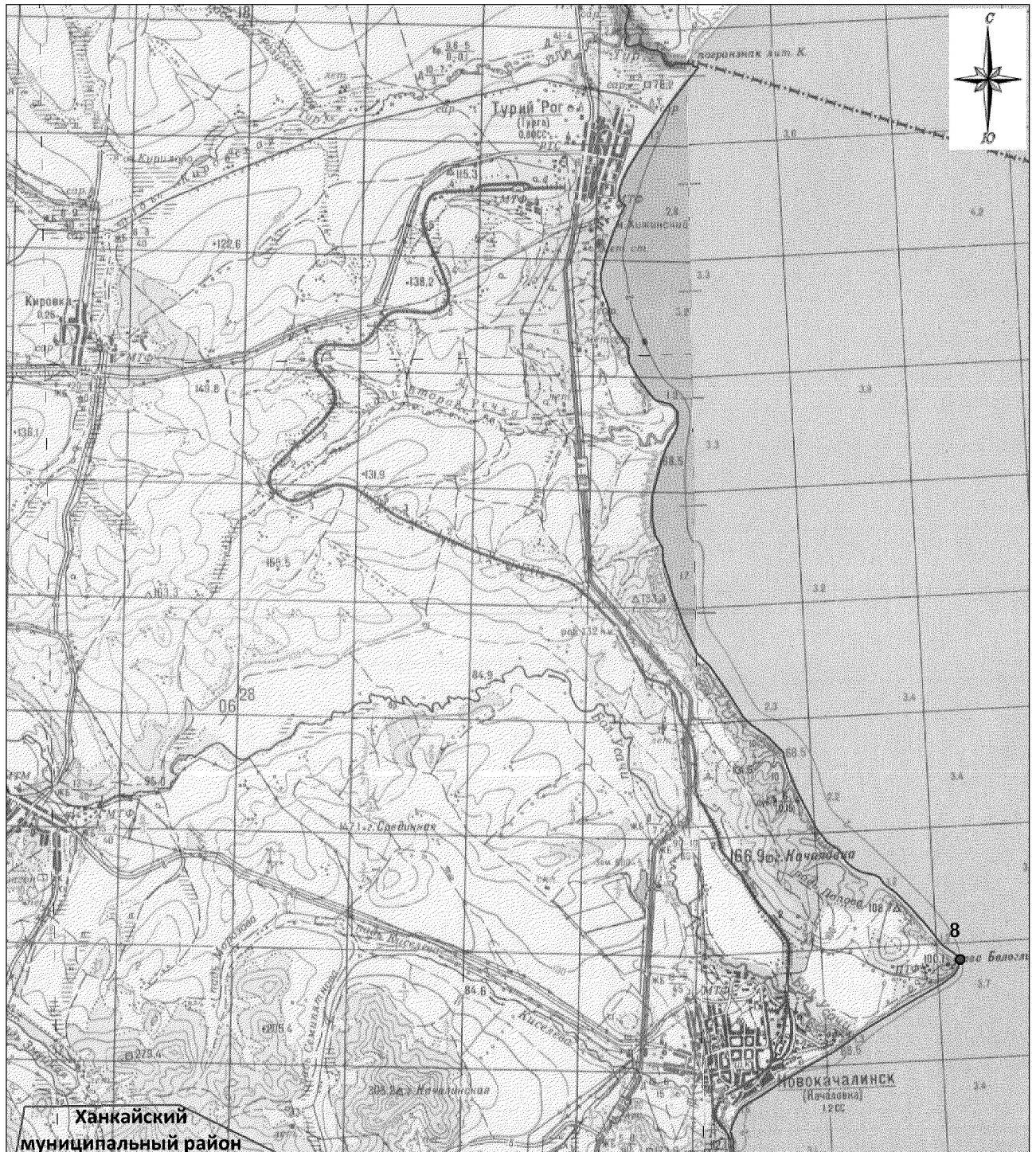


М 1:100000

**Условные обозначения:**

- - границы Новокачалинского сельского поселения
- - характерная точка границ Новокачалинского сельского поселения
- 1 - номер характерной точки границ Новокачалинского сельского поселения
- Лист 1 - номер выносного листа
- - граница стыка смежных муниципальных образований

Схема границ Новокачалинского сельского поселения  
Ханкайского муниципального района



М 1:100000

**Условные обозначения:**

- - границы Новокачалинского сельского поселения
- - характерная точка границ Новокачалинского сельского поселения
- 1 - номер характерной точки границ Новокачалинского сельского поселения
- Лист 1 - номер выносного листа
- - граница стыка смежных муниципальных образований