



ЗАКОН ПРИМОРСКОГО КРАЯ

О ПОЖАРСКОМ МУНИЦИПАЛЬНОМ ОКРУГЕ ПРИМОРСКОГО КРАЯ

Принят Законодательным Собранием Приморского края 23 марта 2022 года

Настоящим Законом в целях ускорения социально-экономического развития территории и повышения уровня жизни населения устанавливаются правовые, территориальные, организационные и финансовые особенности образования Пожарского муниципального округа Приморского края.

СТАТЬЯ 1. ОБРАЗОВАНИЕ ПОЖАРСКОГО МУНИЦИПАЛЬНОГО ОКРУГА ПРИМОРСКОГО КРАЯ

1. В соответствии со статьей 13 Федерального закона от 6 октября 2003 года № 131-ФЗ "Об общих принципах организации местного самоуправления в Российской Федерации" преобразовать Лучегорское городское поселение Пожарского муниципального района Приморского края (далее - Лучегорское городское поселение), Верхнеперевальское сельское поселение Пожарского муниципального района Приморского края (далее - Верхнеперевальское сельское поселение), Губеровское сельское поселение Пожарского муниципального района Приморского края (далее - Губеровское сельское поселение), Игнатьевское сельское поселение Пожарского муниципального района Приморского края (далее - Игнатьевское сельское поселение), Краснояровское сельское поселение Пожарского муниципального района Приморского края (далее - Краснояровское сельское поселение), Нагорненское сельское поселение Пожарского муниципального района Приморского края (далее - Нагорненское сельское поселение), Пожарское сельское поселение Пожарского муниципального района Приморского края (далее - Пожарское сельское поселение), Светлогорское сельское поселение Пожарского муниципального района Приморского края (далее - Светлогорское сельское поселение), Соболинское сельское поселение Пожарского муниципального района Приморского края (далее - Соболинское сельское поселение), Федосьевское сельское поселение Пожарского муниципального района Приморского края (далее - Федосьевское сельское поселение), входящие в состав Пожарского муниципального района Приморского края, путем их объединения в новое муниципальное образование - Пожарский муниципальный округ Приморского края (далее - Пожарский муниципальный округ).

2. Днем создания Пожарского муниципального округа является день вступления в силу настоящего Закона.

Лучегорское городское поселение, Верхнеперевальское сельское поселение, Губеровское сельское поселение, Игнатьевское сельское поселение, Краснояровское сельское поселение, Нагорненское сельское поселение, Пожарское сельское поселение, Светлогорское сельское поселение, Соболинское сельское поселение, Федосьевское сельское поселение и Пожарский муниципальный район Приморского края (далее - Пожарский муниципальный район) утрачивают статус муниципальных образований со дня вступления в силу настоящего Закона.

3.Создание Пожарского муниципального округа не влечет за собой изменения статуса населенных пунктов, входящих в состав территорий поселений Пожарского муниципального района, а также изменения или прекращения предоставления мер социальной поддержки, установленных действующим законодательством для отдельных категорий граждан.

СТАТЬЯ 2. ГРАНИЦЫ И СОСТАВ ТЕРРИТОРИИ ПОЖАРСКОГО МУНИЦИПАЛЬНОГО ОКРУГА

1.Установить, что границы Пожарского муниципального округа соответствуют границам Пожарского муниципального района согласно описанию местоположения границ Пожарского муниципального округа согласно приложению 1 к настоящему Закону и схеме границ Пожарского муниципального округа согласно приложению 2 к настоящему Закону.

2.В состав территории Пожарского муниципального округа входят населенные пункты: поселок городского типа Лучегорск, села Алчан, Бурлит, Верхний Перевал, Губерово, Емельяновка, Знаменка, Игнатьевка, Каменушка, Красный Яр, Ласточка, Нагорное, Никитовка, Новостройка, Олон, Охотничий, Пожарское, Светлогорье, Соболинский, Совхоз Пожарский, Стрельниково, Федосьевка, Ясеньевый, железнодорожная станция Буйневич.

3.Установить административный центр Пожарского муниципального округа - поселок городского типа Лучегорск.

СТАТЬЯ 3. ПРАВОПРЕЕМСТВО

1.Органы местного самоуправления Пожарского муниципального округа являются правопреемниками органов местного самоуправления Лучегорского городского поселения, Верхнеперевальского сельского поселения, Губеровского сельского поселения, Игнатьевского сельского поселения, Краснояровского сельского поселения, Нагорненского сельского поселения, Пожарского сельского поселения, Светлогорского сельского поселения, Соболинского сельского поселения, Федосьевского сельского поселения и Пожарского муниципального района, которые на день создания Пожарского муниципального округа осуществляли полномочия по решению вопросов местного значения на соответствующей территории, в отношениях с органами государственной власти Российской Федерации, органами государственной власти субъектов Российской Федерации, органами местного самоуправления, физическими и юридическими лицами.

2. Вопросы правопреемства подлежат урегулированию муниципальными правовыми актами Думы Пожарского муниципального округа Приморского края.

СТАТЬЯ 4. ПОРЯДОК ФОРМИРОВАНИЯ ОРГАНОВ МЕСТНОГО САМОУПРАВЛЕНИЯ ПОЖАРСКОГО МУНИЦИПАЛЬНОГО ОКРУГА

1. Структура органов местного самоуправления Пожарского муниципального округа определяется Думой Пожарского муниципального округа Приморского края (далее - Дума Пожарского муниципального округа) после ее избрания.

2. Глава Пожарского муниципального района Приморского края до вступления в должность главы Пожарского муниципального округа Приморского края (далее - глава Пожарского муниципального округа):

1) представляет Пожарский муниципальный округ в отношениях с органами местного самоуправления других муниципальных образований, органами государственной власти, гражданами и организациями, без доверенности действует от имени Пожарского муниципального округа;

2) подписывает и обнародует нормативные правовые акты, принятые Думой Пожарского муниципального округа;

3) издает в пределах своих полномочий правовые акты;

4) вправе требовать созыва внеочередного заседания Думы Пожарского муниципального округа;

5) обеспечивает осуществление органами местного самоуправления Пожарского муниципального округа полномочий по решению вопросов местного значения и отдельных государственных полномочий, переданных органам местного самоуправления федеральными законами и законами Приморского края;

6) осуществляет иные полномочия, определенные действующим законодательством.

3. После принятия Устава Пожарского муниципального округа Приморского края глава Пожарского муниципального округа избирается Думой Пожарского муниципального округа в порядке и на срок, которые предусмотрены Законом Приморского края от 18 ноября 2014 года № 495-КЗ "О сроке полномочий представительных органов и глав муниципальных образований Приморского края, порядке формирования представительных органов муниципальных районов и порядке избрания глав муниципальных образований Приморского края", и возглавляет администрацию Пожарского муниципального округа Приморского края (далее - администрация Пожарского муниципального округа).

4. Дума Пожарского муниципального округа первого созыва избирается на срок полномочий, установленный Законом Приморского края "О сроке полномочий представительных органов и глав муниципальных образований Приморского края, порядке формирования представительных органов муниципальных районов и порядке избрания глав муниципальных

образований Приморского края", состоит из 18 депутатов, избираемых по мажоритарной избирательной системе относительного большинства по многомандатным избирательным округам.

При проведении выборов в Думу Пожарского муниципального округа первого созыва схема избирательных округов утверждается организующей указанные выборы избирательной комиссией.

Организацию проведения первого заседания Думы Пожарского муниципального округа осуществляет глава Пожарского муниципального района Приморского края.

5. До формирования органов местного самоуправления Пожарского муниципального округа полномочия по решению вопросов местного значения Пожарского муниципального округа на соответствующих территориях в соответствии со статьями 14, 15 и 16 Федерального закона "Об общих принципах организации местного самоуправления в Российской Федерации" осуществляют органы местного самоуправления, которые на день создания Пожарского муниципального округа осуществляли полномочия по решению вопросов местного значения на этих территориях.

6. Полномочия представительных органов Пожарского муниципального района, Лучегорского городского поселения, Верхнеперевальского сельского поселения, Губеровского сельского поселения, Игнатьевского сельского поселения, Краснояровского сельского поселения, Нагорненского сельского поселения, Пожарского сельского поселения, Светлогорского сельского поселения, Соболинского сельского поселения, Федосьевского сельского поселения прекращаются со дня первого заседания Думы Пожарского муниципального округа.

7. Полномочия глав Лучегорского городского поселения, Верхнеперевальского сельского поселения, Губеровского сельского поселения, Игнатьевского сельского поселения, Краснояровского сельского поселения, Нагорненского сельского поселения, Пожарского сельского поселения, Светлогорского сельского поселения, Соболинского сельского поселения, Федосьевского сельского поселения и администраций Пожарского муниципального района, Лучегорского городского поселения, Верхнеперевальского сельского поселения, Губеровского сельского поселения, Игнатьевского сельского поселения, Краснояровского сельского поселения, Нагорненского сельского поселения, Пожарского сельского поселения, Светлогорского сельского поселения, Соболинского сельского поселения, Федосьевского сельского поселения прекращаются со дня формирования администрации Пожарского муниципального округа.

8. Полномочия главы Пожарского муниципального района Приморского края прекращаются со дня вступления в должность главы Пожарского муниципального округа.

9. Со дня формирования контрольно-счетного органа Пожарского муниципального округа Приморского края прекращаются полномочия контрольно-счетного органа Пожарского муниципального района Приморского края.

СТАТЬЯ 5. ПОРЯДОК ИСПОЛНЕНИЯ БЮДЖЕТОВ ПОСЕЛЕНИЙ
И ПОЖАРСКОГО МУНИЦИПАЛЬНОГО РАЙОНА
В 2022 ГОДУ, СОСТАВЛЕНИЕ ПРОЕКТА БЮДЖЕТА,
УТВЕРЖДЕНИЕ БЮДЖЕТА ПОЖАРСКОГО
МУНИЦИПАЛЬНОГО ОКРУГА НА 2023 ГОД
И НА ПЛАНОВЫЙ ПЕРИОД 2024 И 2025 ГОДОВ
И ЕГО ИСПОЛНЕНИЯ В 2023 ГОДУ

1. Полномочия, связанные с исполнением бюджетов Лучегорского городского поселения, Верхнеперевальского сельского поселения, Губеровского сельского поселения, Игнатьевского сельского поселения, Краснояровского сельского поселения, Нагорненского сельского поселения, Пожарского сельского поселения, Светлогорского сельского поселения, Соболинского сельского поселения, Федосьевского сельского поселения на 2022 год и на плановый период 2023 и 2024 годов, осуществляются:

до формирования администрации Пожарского муниципального округа - администрациями Лучегорского городского поселения, Верхнеперевальского сельского поселения, Губеровского сельского поселения, Игнатьевского сельского поселения, Краснояровского сельского поселения, Нагорненского сельского поселения, Пожарского сельского поселения, Светлогорского сельского поселения, Соболинского сельского поселения, Федосьевского сельского поселения;

со дня формирования администрации Пожарского муниципального округа - администрацией Пожарского муниципального округа.

2. Полномочия, связанные с исполнением бюджета Пожарского муниципального района на 2022 год и на плановый период 2023 и 2024 годов, осуществляются:

до формирования администрации Пожарского муниципального округа - администрацией Пожарского муниципального района Приморского края;

со дня формирования администрации Пожарского муниципального округа - администрацией Пожарского муниципального округа.

3. Полномочия, связанные с внесением изменений в решения о бюджетах Лучегорского городского поселения, Верхнеперевальского сельского поселения, Губеровского сельского поселения, Игнатьевского сельского поселения, Краснояровского сельского поселения, Нагорненского сельского поселения, Пожарского сельского поселения, Светлогорского сельского поселения, Соболинского сельского поселения, Федосьевского сельского поселения на 2022 год и на плановый период 2023 и 2024 годов, осуществляются:

до первого заседания Думы Пожарского муниципального округа - представительными органами Лучегорского городского поселения, Верхнеперевальского сельского поселения, Губеровского сельского поселения, Игнатьевского сельского поселения, Краснояровского сельского поселения, Нагорненского сельского поселения, Пожарского сельского поселения,

поселения, Светлогорского сельского поселения, Соболинского сельского поселения, Федосьевского сельского поселения;

со дня первого заседания Думы Пожарского муниципального округа - Думой Пожарского муниципального округа.

4. Полномочия, связанные с внесением изменений в решения о бюджете Пожарского муниципального района на 2022 год и на плановый период 2023 и 2024 годов, осуществляются:

до первого заседания Думы Пожарского муниципального округа - Думой Пожарского муниципального района Приморского края;

со дня первого заседания Думы Пожарского муниципального округа - Думой Пожарского муниципального округа.

5. Составление отчетов об исполнении бюджетов Лучегорского городского поселения, Верхнеперевальского сельского поселения, Губеровского сельского поселения, Игнатьевского сельского поселения, Краснояровского сельского поселения, Нагорненского сельского поселения, Пожарского сельского поселения, Светлогорского сельского поселения, Соболинского сельского поселения, Федосьевского сельского поселения и Пожарского муниципального района за 2022 год осуществляется отдельно по каждому поселению и Пожарскому муниципальному району администрацией Пожарского муниципального округа.

6. Рассмотрение и утверждение отчетов об исполнении бюджетов Лучегорского городского поселения, Верхнеперевальского сельского поселения, Губеровского сельского поселения, Игнатьевского сельского поселения, Краснояровского сельского поселения, Нагорненского сельского поселения, Пожарского сельского поселения, Светлогорского сельского поселения, Соболинского сельского поселения, Федосьевского сельского поселения, Пожарского муниципального района за 2022 год осуществляется Думой Пожарского муниципального округа отдельно по каждому поселению и Пожарскому муниципальному району.

7. Начиная с 2023 года в межбюджетных отношениях с бюджетами бюджетной системы Российской Федерации бюджет Пожарского муниципального округа учитывается как единый бюджет Пожарского муниципального округа.

8. Составление проекта бюджета Пожарского муниципального округа на 2023 год и на плановый период 2024 и 2025 годов до формирования администрации Пожарского муниципального округа осуществляется администрацией Пожарского муниципального района Приморского края, а со дня формирования администрации Пожарского муниципального округа - администрацией Пожарского муниципального округа.

9. Бюджет Пожарского муниципального округа на 2023 год и на плановый период 2024 и 2025 годов утверждается Думой Пожарского муниципального округа.

СТАТЬЯ 6. ЗАКЛЮЧИТЕЛЬНЫЕ ПОЛОЖЕНИЯ

1. Настоящий Закон, за исключением частей 1-4 статьи 4 настоящего Закона, вступает в силу со дня официального опубликования.

2. Части 1-4 статьи 4 настоящего Закона вступают в силу по истечении одного месяца после дня вступления в силу настоящего Закона при отсутствии предусмотренной частью 5 статьи 34 Федерального закона "Об общих принципах организации местного самоуправления в Российской Федерации" инициативы граждан о проведении местного референдума по вопросу определения структуры органов местного самоуправления Пожарского муниципального округа.

3. Со дня вступления в силу настоящего Закона и до внесения изменений в законодательство Приморского края, связанных со вступлением в силу настоящего Закона, Пожарский муниципальный округ участвует в бюджетных, налоговых, гражданских и иных правоотношениях, органы местного самоуправления Пожарского муниципального округа решают вопросы местного значения, осуществляют установленные полномочия и права, соблюдают требования и исполняют предписания федеральных законов и принятых в соответствии с ними иных нормативных правовых актов Российской Федерации, законов и иных нормативных правовых актов Приморского края наравне с городскими округами и органами местного самоуправления городских округов.

4. Со дня вступления в силу настоящего Закона признать утратившими силу:

1) Закон Приморского края от 7 декабря 2004 года № 191-КЗ "О Пожарском муниципальном районе" (Ведомости Законодательного Собрания Приморского края, 2004, № 79, стр. 2);

2) Закон Приморского края от 17 марта 2008 года № 220-КЗ "О внесении изменения в статью 11 Закона Приморского края "О Пожарском муниципальном районе" (Ведомости Законодательного Собрания Приморского края, 2008, № 68, стр. 25);

3) статью 17 Закона Приморского края от 13 ноября 2012 года № 123-КЗ "О внесении изменений в отдельные законодательные акты Приморского края в связи с изменением наименований некоторых сельских населенных пунктов Приморского края" (Ведомости Законодательного Собрания Приморского края, 2012, № 27, стр. 74);

4) Закон Приморского края от 29 июля 2015 года № 666-КЗ "О внесении изменений в статью 4 Закона Приморского края "О Пожарском муниципальном районе" (Ведомости Законодательного Собрания Приморского края, 2015, № 132, стр. 166);

5) Закон Приморского края от 26 декабря 2019 года № 698-КЗ "О внесении изменений в Закон Приморского края "О Пожарском муниципальном районе" (Ведомости Законодательного Собрания Приморского края, 2019, № 118, стр. 2);

6) Закон Приморского края от 28 июня 2007 года № 108-КЗ "О разграничении имущества, находящегося в муниципальной собственности,

между Пожарским муниципальным районом и поселениями, образованными в границах Пожарского муниципального района" (Ведомости Законодательного Собрания Приморского края, 2007, № 25, стр. 2);

7) Закон Приморского края от 30 декабря 2009 года № 549-КЗ "О внесении изменений в Закон Приморского края "О разграничении имущества, находящегося в муниципальной собственности, между Пожарским муниципальным районом и поселениями, образованными в границах Пожарского муниципального района" (Ведомости Законодательного Собрания Приморского края, 2009, № 136, стр. 49);

8) Закон Приморского края от 2 июля 2010 года № 640-КЗ "О внесении изменений в Закон Приморского края "О разграничении имущества, находящегося в муниципальной собственности, между Пожарским муниципальным районом и поселениями, образованными в границах Пожарского муниципального района" (Ведомости Законодательного Собрания Приморского края, 2010, № 155, стр. 35);

9) Закон Приморского края от 12 августа 2011 года № 801-КЗ "О внесении изменений в Закон Приморского края "О разграничении имущества, находящегося в муниципальной собственности, между Пожарским муниципальным районом и поселениями, образованными в границах Пожарского муниципального района" (Ведомости Законодательного Собрания Приморского края, 2011, № 197, стр. 8);

10) Закон Приморского края от 14 ноября 2012 года № 127-КЗ "О внесении изменений в Закон Приморского края "О разграничении имущества, находящегося в муниципальной собственности, между Пожарским муниципальным районом и поселениями, образованными в границах Пожарского муниципального района" (Ведомости Законодательного Собрания Приморского края, 2012, № 27, стр. 89);

11) Закон Приморского края от 27 декабря 2013 года № 335-КЗ "О внесении изменений в Закон Приморского края "О разграничении имущества, находящегося в муниципальной собственности, между Пожарским муниципальным районом и поселениями, образованными в границах Пожарского муниципального района" (Ведомости Законодательного Собрания Приморского края, 2013, № 67, стр. 3);

12) статью 10 Закона Приморского края от 6 октября 2015 года № 678-КЗ "О внесении изменений в законодательные акты Приморского края о разграничении имущества, находящегося в муниципальной собственности, между муниципальными районами и поселениями, образованными в границах муниципальных районов" (Ведомости Законодательного Собрания Приморского края, 2015, № 135, стр. 36);

13) Закон Приморского края от 4 февраля 2015 года № 552-КЗ "О разграничении объектов муниципальной собственности между сельскими поселениями Пожарского муниципального района и Пожарским муниципальным районом" (Ведомости Законодательного Собрания Приморского края, 2015, № 106, стр. 30);

14) Закон Приморского края от 17 июня 2016 года № 843-КЗ "О внесении изменений в Закон Приморского края "О разграничении объектов

муниципальной собственности между сельскими поселениями Пожарского муниципального района и Пожарским муниципальным районом" (Ведомости Законодательного Собрания Приморского края, 2016, № 164, стр. 3);

15) Закон Приморского края от 9 августа 2017 года № 168-КЗ "О внесении изменений в приложение 7 к Закону Приморского края "О разграничении объектов муниципальной собственности между сельскими поселениями Пожарского муниципального района и Пожарским муниципальным районом" (Ведомости Законодательного Собрания Приморского края, 2017, № 32, стр. 66);

16) статью 1 Закона Приморского края от 12 февраля 2018 года № 237-КЗ "О внесении изменений в законодательные акты Приморского края о разграничении объектов муниципальной собственности между сельскими поселениями и муниципальными районами, в состав которых они входят" (Ведомости Законодательного Собрания Приморского края, 2018, № 49, стр. 22).

5. Думе Пожарского муниципального округа обеспечить принятие муниципальных правовых актов, предусмотренных частью 2 статьи 3 настоящего Закона, в течение трех месяцев со дня формирования Думы Пожарского муниципального округа.

Губернатор края



О.Н. Кожемяко

г. Владивосток
28 марта 2022 года
№ 73-КЗ

Приложение 1
к Закону
Приморского края
от 28.03.2022 № 73-КЗ

Описание местоположения границ Пожарского муниципального округа

Номер точки	Координаты в системе координат МСК-25, зона 2		Координаты в системе координат WGS-84		Описание прохождения границ муниципального образования*
	X	Y	широта	долгота	
1	2	3	4	5	6
1	753044.82	2330100.76	46°39'37.81"	134°06'40.14"	От точки, расположенной на высоте с отметкой 922,4 - вершина горы Глубокая, граница идет в общем северо-восточном направлении по границе между Хабаровским краем и Приморским краем до точки, расположенной на высоте с отметкой 1349,7 (стык границ Хабаровский край - Пожарский муниципальный округ - Тернейский муниципальный округ)
2	827144.79	2590258.26	47°15'48.48"	137°33'12.18"	Граница идет по водоразделу основного хребта горной системы Сихотэ-Алинь в общем юго-восточном направлении через высоты с отметками 1407,8; 1418,0; 1547,3 - вершина горы Отлогая; 1103,7; 1277,2; 1367,6; 1300,8; 1377,0; 1302,3; 1575,3 - вершина горы Водораздельная; 1390,8; 1420,1 - вершина горы Чудная; 1432,1; 1080,2 до точки, расположенной на высоте с отметкой 1203,3 - вершина горы Шайтан
3	786027.87	2609448.02	46°53'08.85"	137°46'41.34"	Граница идет по водоразделу основного хребта горной системы Сихотэ-Алинь в общем южном направлении через высоты с отметками 1194,8 - вершина горы Дагды; 1156,6; 1108,3; 935,6; 973,0; 929,0; 1060,5 - вершина горы Перевал; 1037,2 - вершина горы Командная; 1040,4 до точки, расположенной на высоте с отметкой 1293,1 - вершина горы Царь-Сопка
4	750096.64	2618392.52	46°33'33.13"	137°52'13.23"	Граница идет по водоразделу основного хребта горной системы Сихотэ-Алинь в общем юго-западном направлении через высоты с отметками 1029,0; 1213,5 - вершина горы Барсуковка; 1143,0; 973,3; 1361,5 - вершина горы Кузнецова; 1353,1; 1295,4; 1241,3;
5	720421.07	2590040.51	46°18'20.30"	137°28'58.84"	

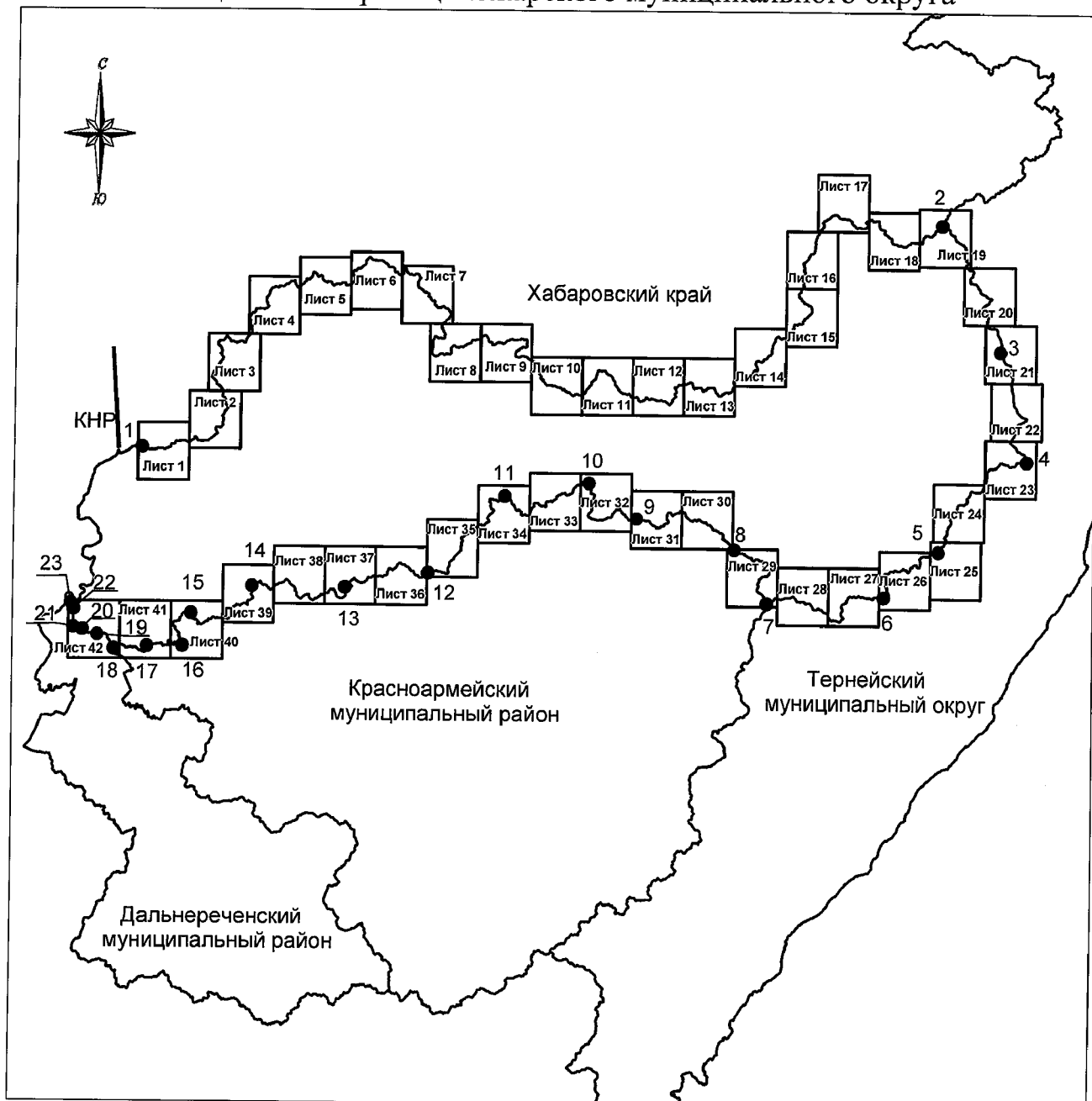
1	2	3	4	5	6
					861,6 до точки, расположенной на высоте с отметкой 1012,6
					Далее граница идет по водоразделу основного хребта горной системы Сихотэ-Алинь в общем юго-западном направлении через высоты с отметками 1058,2; 1087,2; 1026,4; через перевал Угольный с отметкой 793,2; 933,2; 1097,1; 1149,5 - вершина горы Светлая
6	705404.39	2572185.97	46°10'41.50"	137°14'34.92"	Затем по водоразделу основного хребта горной системы Сихотэ-Алинь граница идет в общем западном направлении через высоты с отметками 1161,9; 995,5; 1177,8 (с геодезическим пунктом Удачная); 1335,1; 1498,0; 1758,4; 1539,0; 1548,0 - вершина горы Восточная; 1655,6 - вершина горы Тройная; 1601,6; 1393,0; 1194,3; 1482,6; 1583,5 до точки стыка границ Пожарский муниципальный округ - Тернейский муниципальный округ - Красноармейский муниципальный район
7	703105.28	2534111.59	46°10'18.05"	136°44'58.35"	Далее граница идет в общем северо-западном направлении по водоразделу рек Террасная, Светловодная и Валинку через вершины с отметками 1380,8; 1105,8; 1278,7; 1127,3; 1149,9; 1147,2 - вершина горы Валинку; 1085,5; 995,8; 909,3 до высоты с отметкой 949,2
8	720662.26	2523371.33	46°19'58.91"	136°37'08.24"	Граница проходит в общем северо-западном направлении по водоразделу рек Бикин, Дальняя и Валинку по хребту Боголадза через высоты с отметками 1036,7; 1144,2; 1070,2; 1230,2 - вершина горы Майская; 1340,2 - вершина горы Закрытая; 1304,3; 1479,0 - вершина горы Снежная; 1438,7; 1388,8; 1356,6 до высоты с отметкой 1280,7 - вершина горы Крутая
9	730565.98	2491401.92	46°25'54.56"	136°12'29.61"	Граница идет в общем северо-западном направлении по водоразделу рек Бикин, Дальняя и Валинку по хребту Боголадза через высоты с отметками 1210,4; 1357,2; 1393,0 - вершина горы Острая; 1247,7; 1032,6 - вершина горы Дымчатая; 1133,4 до высоты с отметкой 1182,4 - вершина горы Уютная
10	742022.65	2475731.16	46°32'20.63"	136°00'31.77"	Граница идет в общем западном направлении по водоразделу рек Бикин, Дальняя и Валинку по хребту Боголадза через высоты с отметками 1110,8 - вершина горы Луговая; 1048,9 - вершина горы Перекресток; 1057,8 - вершина горы Бисерная; 855,4; 832,0; 710,7 -
11	737642.11	2448360.77	46°30'22.57"	135°39'03.00"	

1	2	3	4	5	6
					вершина горы Изгиб; 890,2; 948,5 - вершина горы Малая Сохатка; 586,8 до высоты с отметкой 848,2 - вершина горы Водораздел
12	712304.60	2423608.74	46°17'00.30"	135°19'18.44"	Граница идет в общем юго-западном направлении по водоразделу рек Бикин, Дальняя и Валинку по хребту Боголадза через высоты с отметками 778,3; 816,2; 1008,1 - вершина горы Петровка; 1031,2; 1132,4; 1421,2; 1401,1 - вершина горы Предок; 769,3; 659,8 до высоты с отметкой 655,0 - вершина горы Сокол
					Далее граница идет в общем юго-западном направлении по водоразделу рек Маревка и Сольда через высоты с отметками 508,3; 494,7 - вершина горы Кудрявая; 465,6; 450,2; 423,1; 291,3; 500,6 - вершина горы Липовая; 386,0 до точки, расположенной на южном склоне горы с отметкой 350,5
13	707497.82	2396711.90	46°14'40.38"	134°58'18.80"	Граница идет в общем западном направлении по прямой, пересекая приток реки Маревка, до высоты с отметкой 322,3, затем - по хребту Скалистый через высоты с отметками 521,2 - вершина горы Правая Бурлачка; 524,1; 629,2; 577,2; 632,8 - вершина горы Безымянная, далее граница идет по водоразделу между реками Маревка, Бикин и Змеиная через высоты с отметками 454,8; 383,2; 420,1; 243,0; 309,7; 314,0; 275,2; 233,4; 433,6; 422,1 до высоты с отметкой 487,0
14	707736.58	2366323.44	46°15'01.24"	134°34'40.58"	Граница идет в общем юго-западном направлении по водоразделу между реками Маревка, Бикин и Змеиная через высоты с отметками 413,1; 386,6; 413,0; 346,5; 420,7 - вершина горы Толстая; 359,3 - вершина сопки Дубовая; 246,3 - вершина сопки Острая до точки, расположенной на высоте с отметкой 293,4 - вершина горы Крутая
15	698670.20	2346622.49	46°10'13.52"	134°19'17.69"	Граница идет в общем южном направлении по водоразделу реки Сахалинка и ручья Стройный через вершины с отметками 303,1 - вершина горы Голая; 260,0; 317,2; 133,4 - вершина сопки Горборукова; 122,1 до пересечения с рекой Маревка
16	688138.72	2343916.02	46°04'33.09"	134°17'08.01"	Граница идет в общем западном направлении по середине русла реки Маревка, далее идет по водоразделу до высоты с отметкой 249,2 - вершина горы Просечная, затем граница идет по прямой до точки, расположенной на русле реки Широкая
17	687936.49	2332378.13	46°04'28.86"	134°08'11.03"	

1	2	3	4	5	6
					В западном направлении граница идет по середине русла реки Широкая, далее - в общем северо-западном направлении по водоразделу реки Крутобережная и ручьев Макаровский и Михайловский через высоту с отметкой 291,8, через перевал Знаменский, через высоту с отметкой 427,6 до точки, расположенной на южном склоне горы Хребтовая (стык границ Пожарский муниципальный округ - Дальнереченский муниципальный район - Красноармейский муниципальный район)
18	687045.27	2321715.17	46°04'01.52"	133°59'54.68"	Затем граница идет в общем северо-западном направлении по водоразделу бассейна рек Крутобережная, Грязная, Челдонка через высоту с отметкой 460,2 - вершина горы Челдонка, пересекая линии электропередачи, исток реки Грязная, до точки, расположенной на восточной границе автомобильной дороги А-370 Владивосток - Хабаровск
19	691576.01	2316264.67	46°06'28.81"	133°55'41.63"	Далее граница идет в общем северо-западном направлении, пересекая реку Грязная, проходя по южному склону горы Сухановка, пересекая железную дорогу Владивосток - Хабаровск в районе железнодорожной станции Чалданка
20	693330.83	2311418.37	46°07'26.00"	133°51'56.12"	Граница идет в общем северо-западном направлении по прямой
21	694087.72	2308456.81	46°07'50.67"	133°49'38.22"	Граница идет в общем северном направлении по прямой через высоту с отметкой 98,8 - вершина сопки Каменистая, пересекая реку Быстрая, до точки, расположенной на южном берегу озера Песчаное
22	699995.06	2308435.26	46°11'01.99"	133°49'37.60"	Граница идет в общем северо-западном направлении вдоль западного берега озера Песчаное
23	702031.88	2307476.26	46°12'08.00"	133°48'53.00"	Граница идет по прямой в северо-восточном направлении до точки стыка границ Пожарский муниципальный округ - Дальнереченский муниципальный район - Китайская Народная Республика, затем идет в общем северо-восточном направлении по линии границы Российская Федерация - Китайская Народная Республика, далее - в восточном направлении по водоразделу до точки, расположенной на высоте с отметкой 922,4 - вершина горы Глубокая
1	753044.82	2330100.76	46°39'37.81"	134°06'40.14"	

*При описании границ Пожарского муниципального округа использовались карты масштаба 1:100000 следующих номенклатур: L-53-30 (состояние местности на 1962 год, издание 1998 года), L-53-31 (состояние местности на 1963 год, издание 2003 года), L-53-34 (состояние местности на 1961 год, издание 1988 года), L-53-35 (состояние местности на 1962 год, издание 1986 года), L-53-36 (состояние местности на 1962 год, издание 1986 года), L-53-41 (состояние местности на 1953 год, издание 1988 года), L-53-42 (состояние местности на 1973 год, издание 1998 года), L-53-43 (состояние местности на 1964 год, издание 2003 года), L-53-44 (состояние местности на 1964 год, издание 2003 года), L-53-45 (состояние местности на 1964 год, издание 1988 года), L-53-46 (состояние местности на 1964 год, издание 1988 года), L-53-48 (состояние местности на 1965 год, издание 1980 года), L-53-52 (состояние местности на 1956 год, издание 1984 года), L-53-53 (состояние местности на 1955 год, издание 1984 года), L-53-55 (состояние местности на 1964 год, издание 1986 года), L-53-56 (состояние местности на 1964 год, издание 1986 года), L-53-57 (состояние местности на 1964 год, издание 1984 года), L-53-58 (состояние местности на 1964 год, издание 1988 года), L-53-60 (состояние местности на 1965 год, издание 1985 года), L-53-64 (состояние местности на 1955 год, издание 1988 года), L-53-65 (состояние местности на 1956 год, издание 1984 года), L-53-66 (состояние местности на 1962 год, издание 1998 года), L-53-67 (состояние местности на 1963 год, издание 1975 года), L-53-70 (состояние местности на 1961 год, издание 1988 года), L-53-71 (состояние местности на 1961 год, издание 1985 года), L-53-72 (состояние местности на 1961 год, издание 1985 года) и сведения, внесенные в Единый государственный кадастр недвижимости по состоянию на 20 января 2022 года.

Общая схема границ Пожарского муниципального округа



М 1:2 000 000

Условные обозначения:




-  - границы Пожарского муниципального округа
-  - характерная точка границ Пожарского муниципального округа
- 1 - номер характерной точки границ Пожарского муниципального округа
- Лист 1 - номер выносного листа
-  - граница стыка смежных муниципальных образований

Схема границ Пожарского муниципального округа

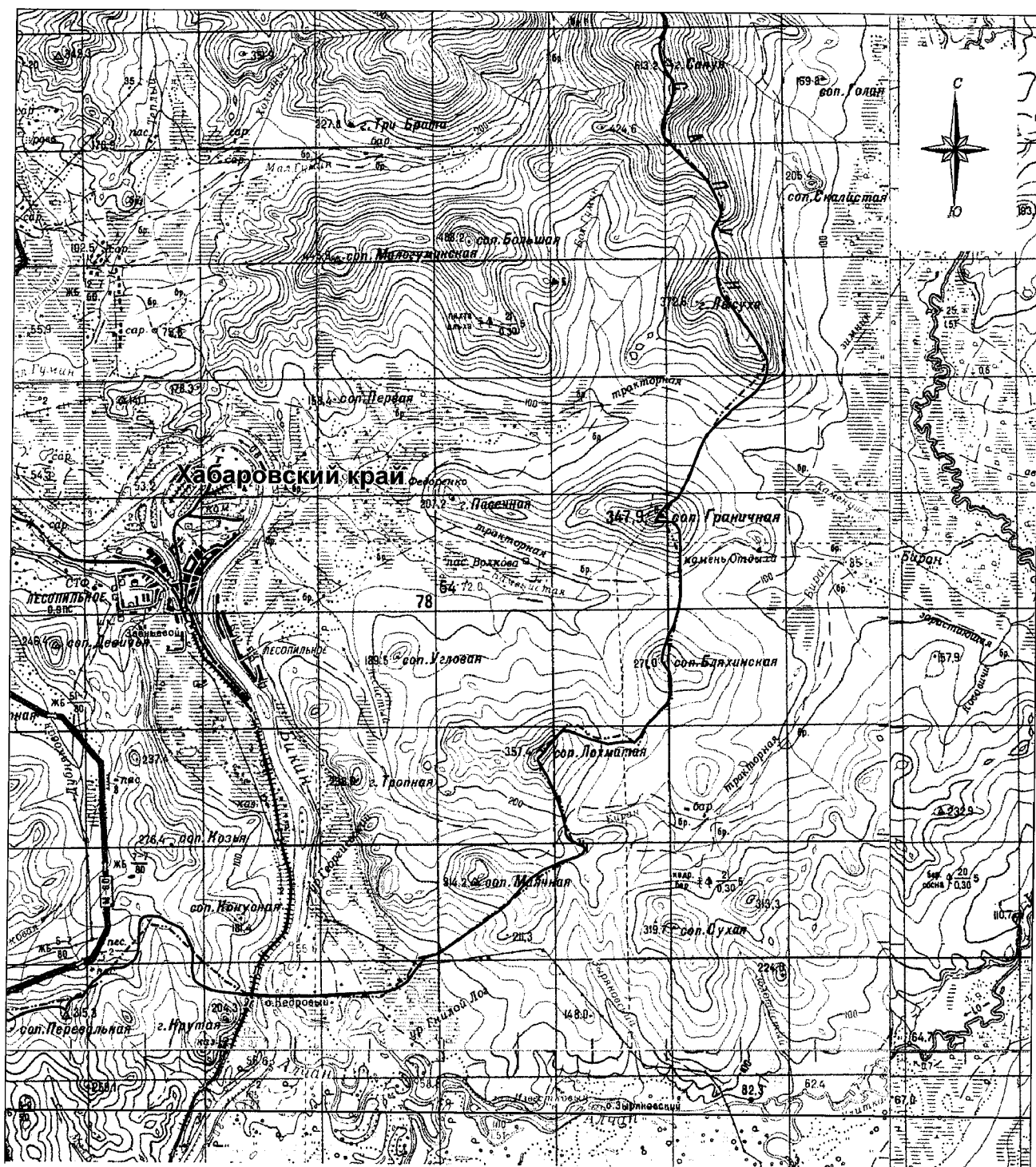


М 1:100000

Условные обозначения:

- границы Пожарского муниципального округа
- характерная точка границ Пожарского муниципального округа
- номер характерной точки границ Пожарского муниципального округа
- граница стыка смежных муниципальных образований

Схема границ Пожарского муниципального округа



М 1:100000

Условные обозначения:





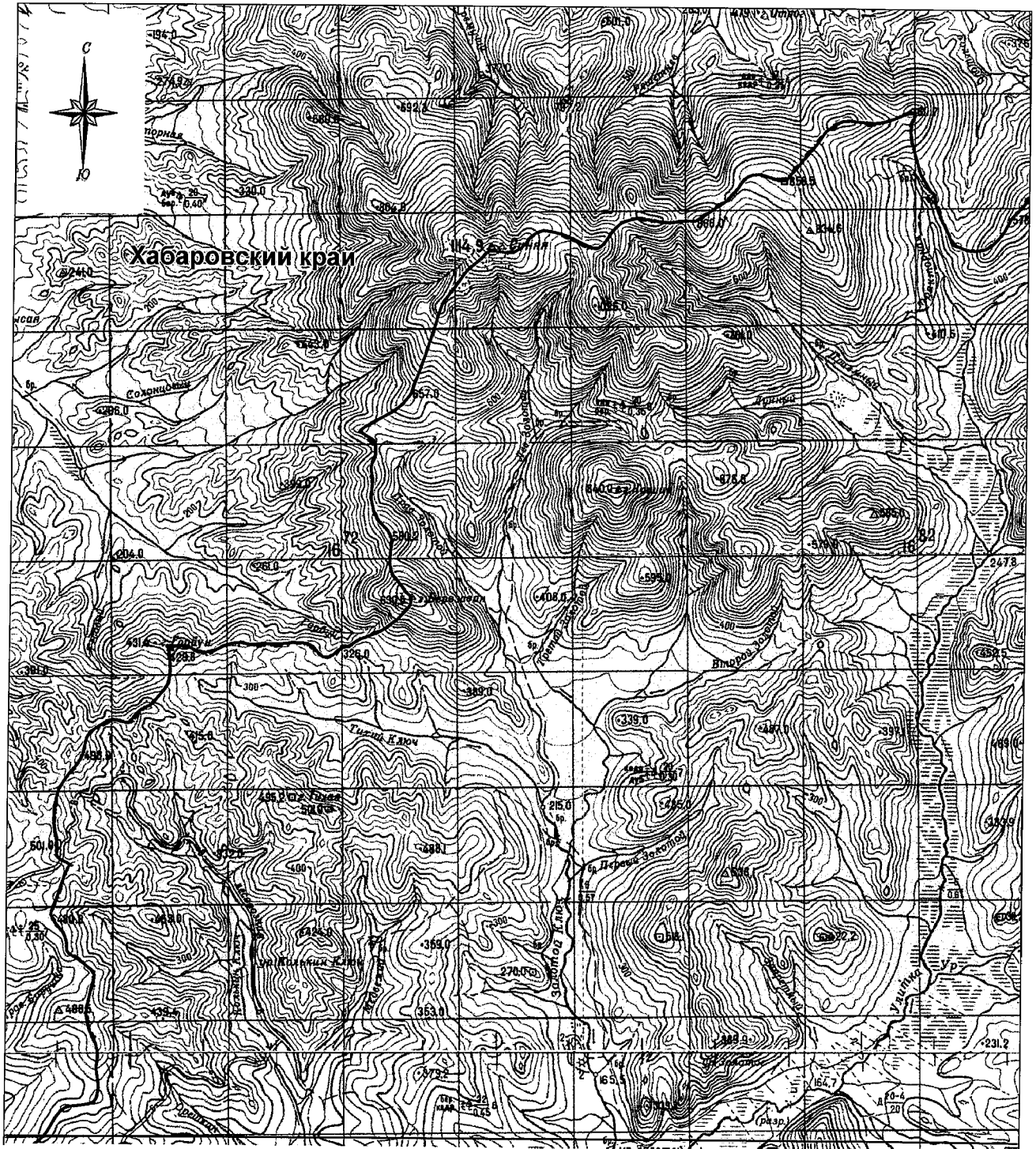
-  - границы Пожарского муниципального округа
-  - характерная точка границ Пожарского муниципального округа
-  - номер характерной точки границ Пожарского муниципального округа
-  - граница стыка смежных муниципальных образований

Схема границ Пожарского муниципального округа



М 1:100000

Условные обозначения:





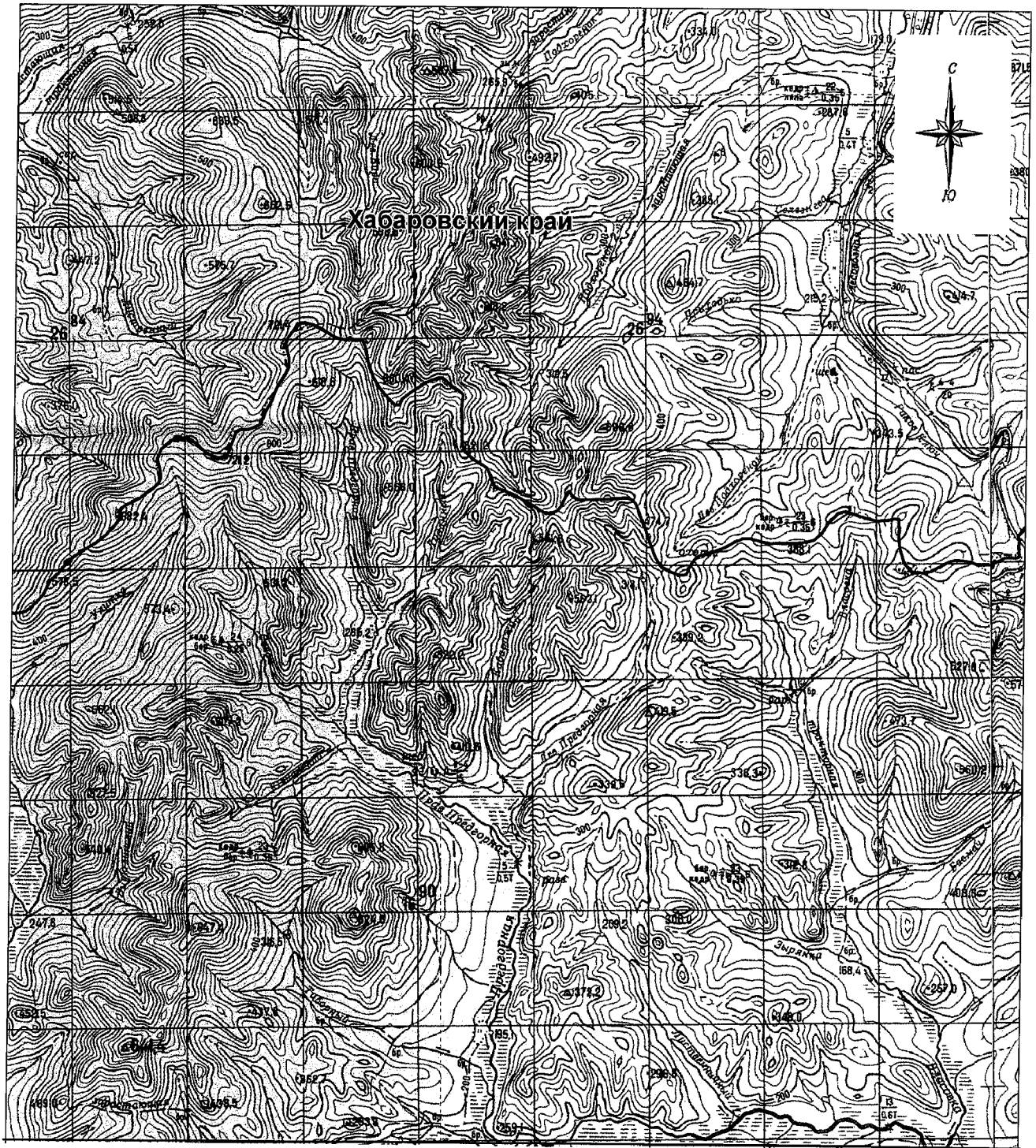
-  - границы Пожарского муниципального округа
-  - характерная точка границ Пожарского муниципального округа
-  - номер характерной точки границ Пожарского муниципального округа
-  - граница стыка смежных муниципальных образований

Схема границ Пожарского муниципального округа



М 1:100000

Условные обозначения:





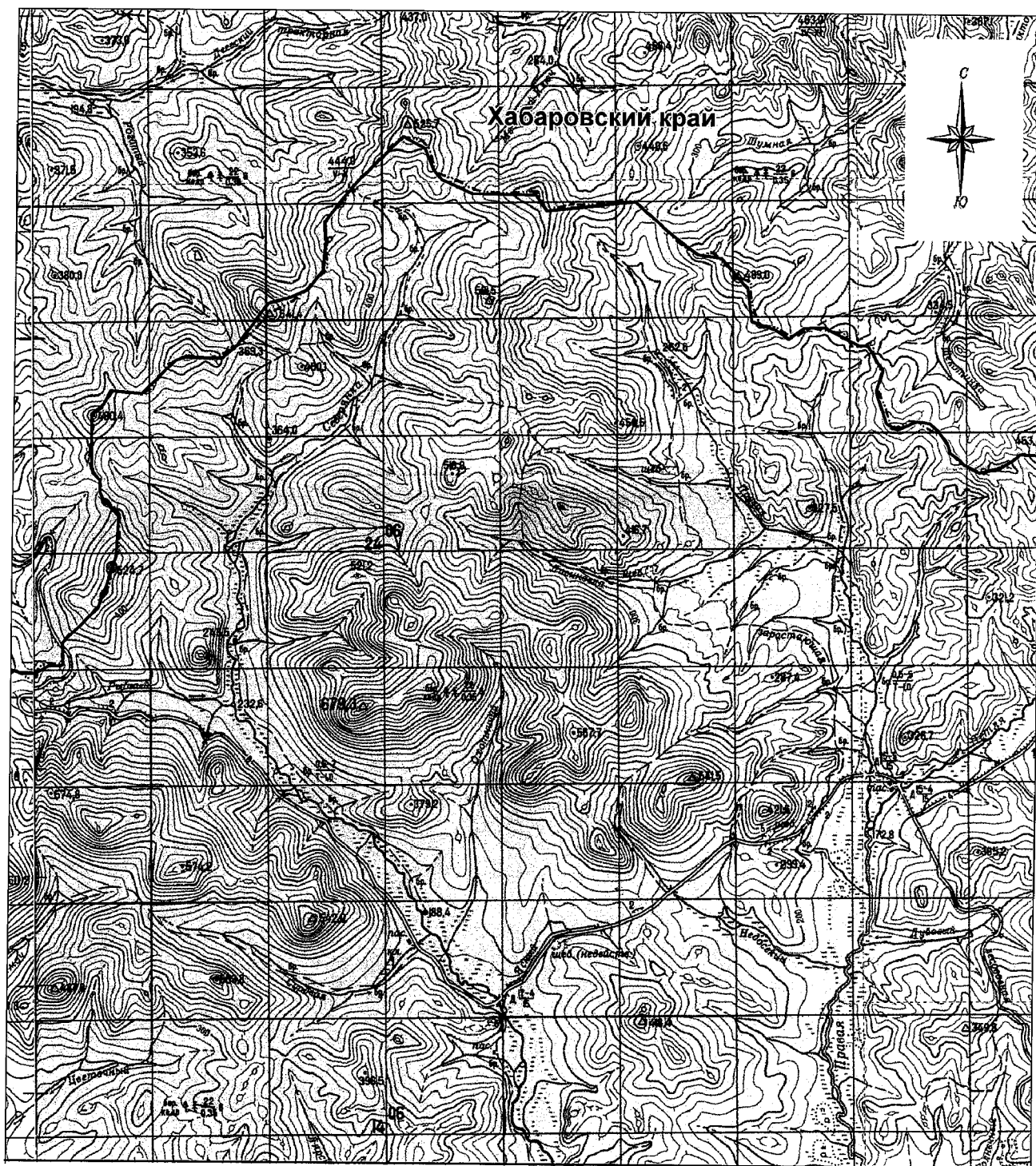
-  - границы Пожарского муниципального округа
-  - характерная точка границ Пожарского муниципального округа
-  - номер характерной точки границ Пожарского муниципального округа
-  - граница стыка смежных муниципальных образований

Схема границ Пожарского муниципального округа



М 1:100000

Условные обозначения:





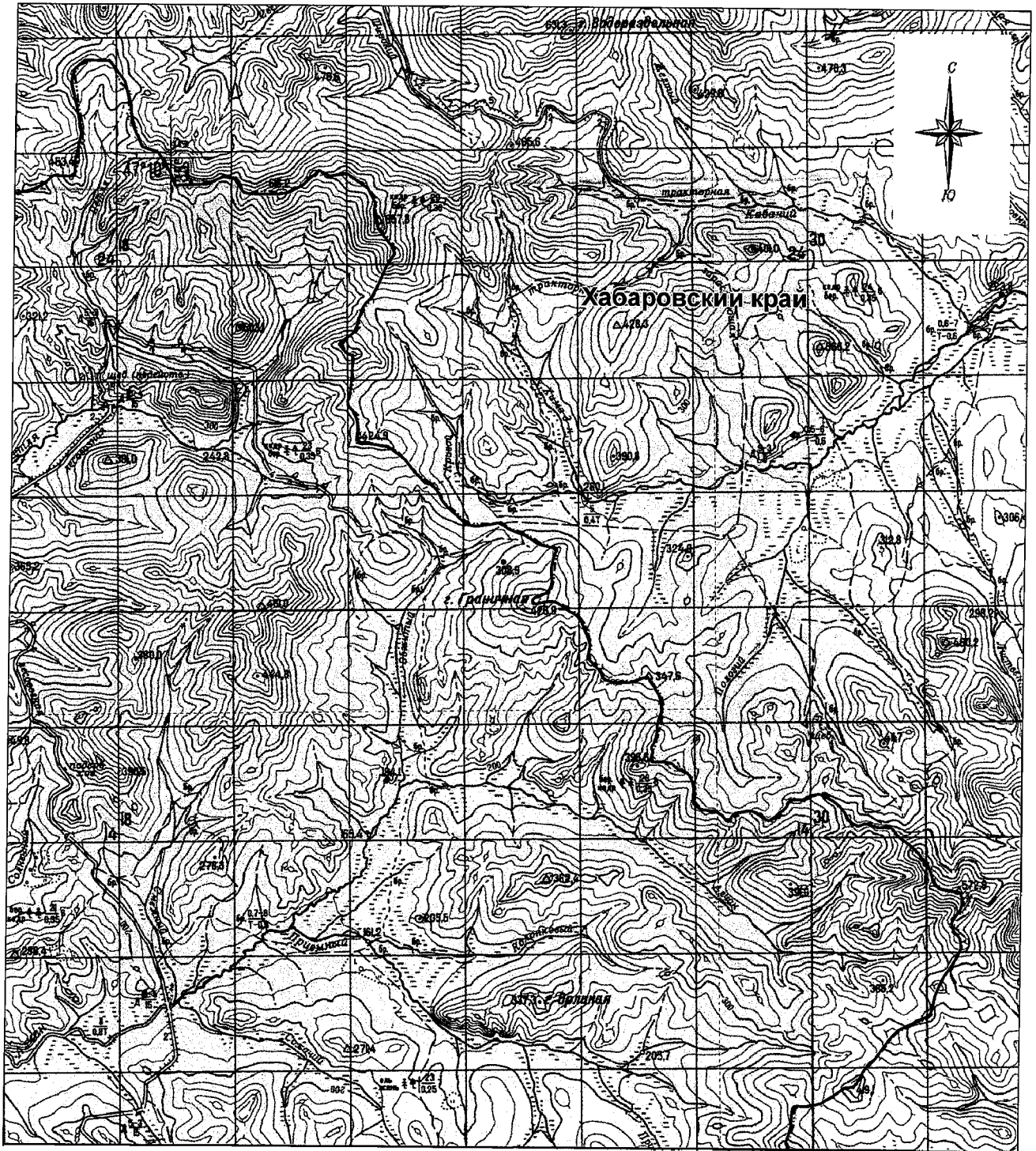
-  - границы Пожарского муниципального округа
-  - характерная точка границ Пожарского муниципального округа
-  - номер характерной точки границ Пожарского муниципального округа
-  - граница стыка смежных муниципальных образований

Схема границ Пожарского муниципального округа



М 1:100000

Условные обозначения:





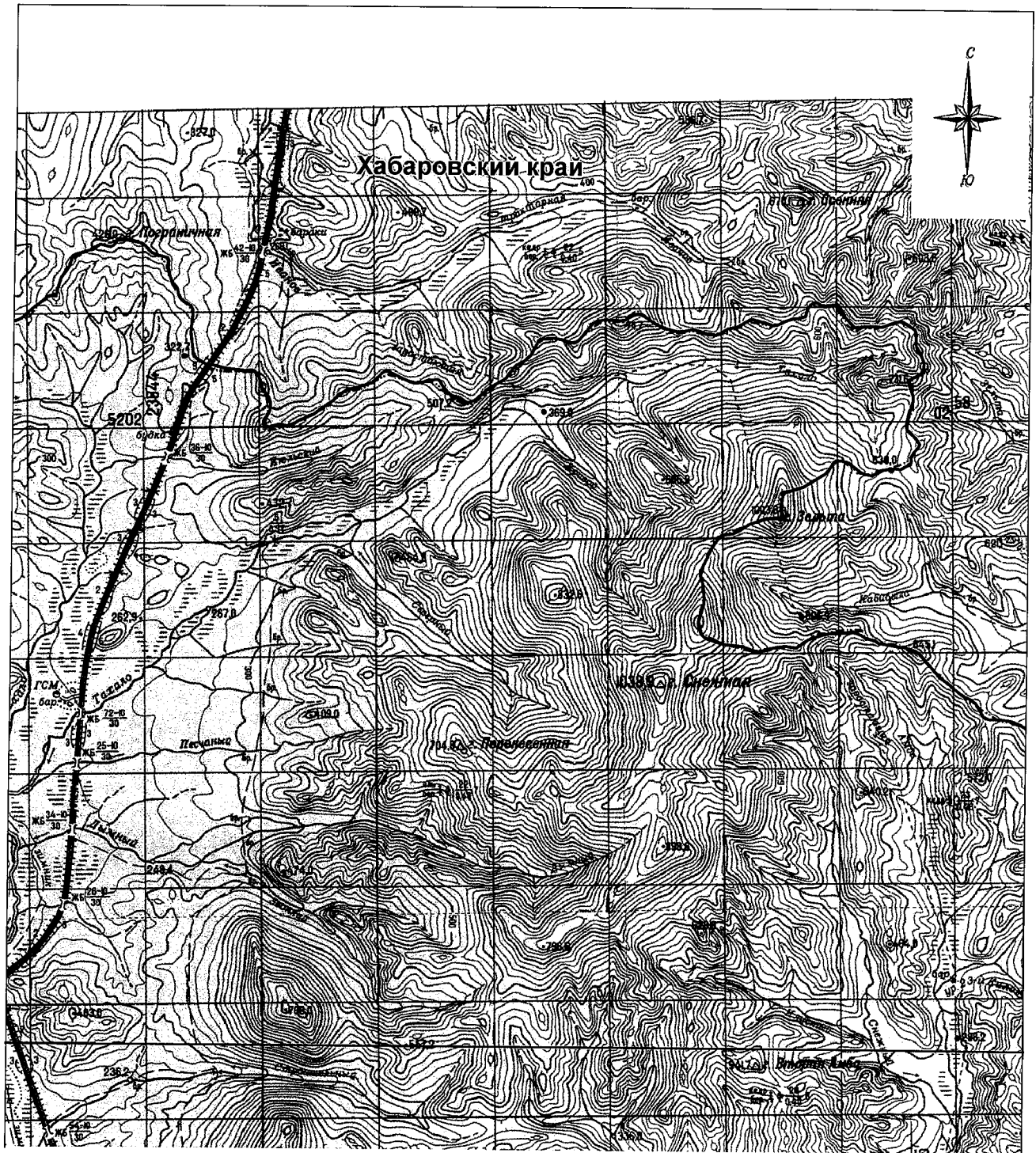
-  - границы Пожарского муниципального округа
-  - характерная точка границ Пожарского муниципального округа
-  - номер характерной точки границ Пожарского муниципального округа
-  - граница стыка смежных муниципальных образований

Схема границ Пожарского муниципального округа



М 1:100000

Условные обозначения:





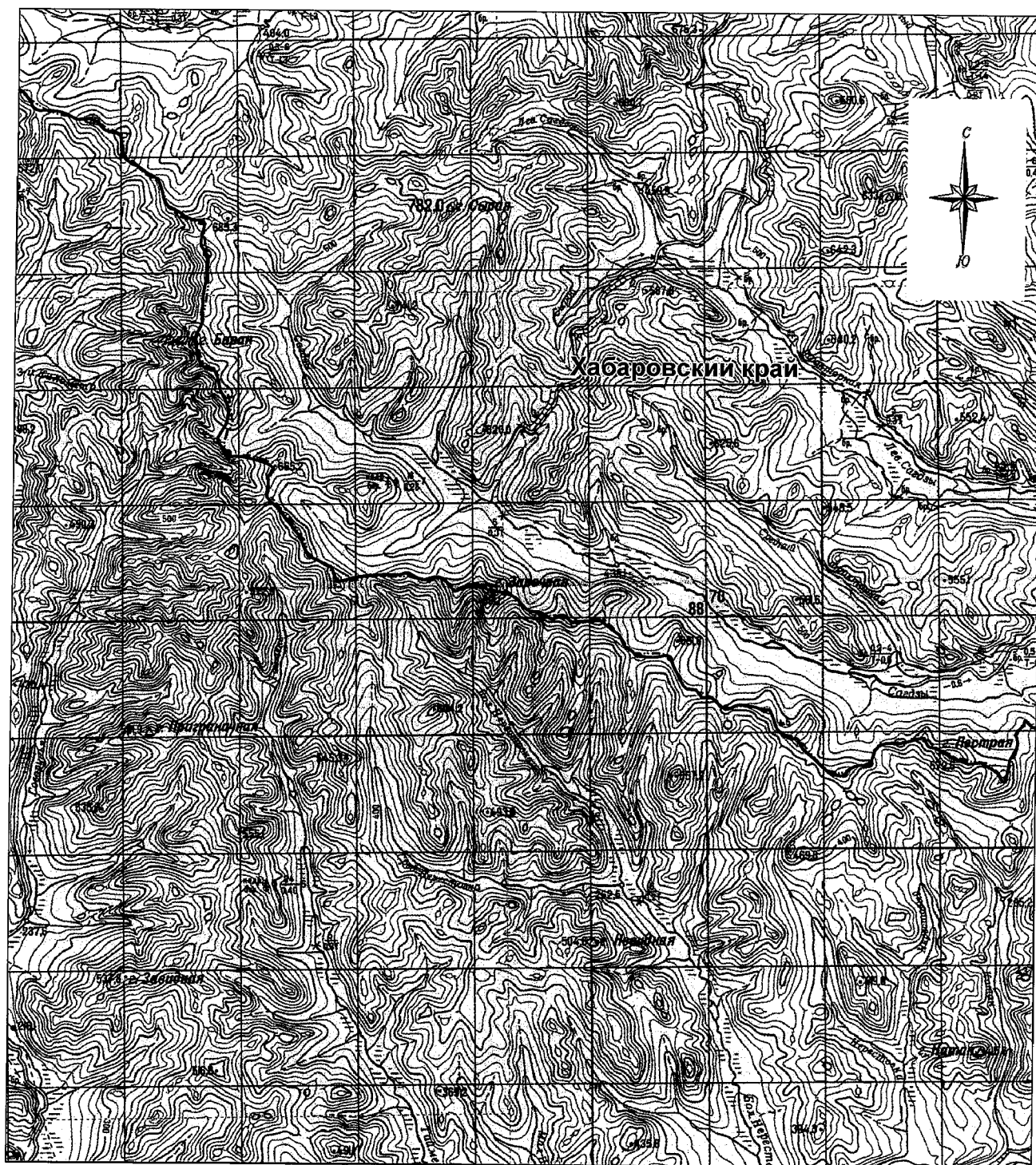
-  - границы Пожарского муниципального округа
-  - характерная точка границ Пожарского муниципального округа
-  - номер характерной точки границ Пожарского муниципального округа
-  - граница стыка смежных муниципальных образований

Схема границ Пожарского муниципального округа

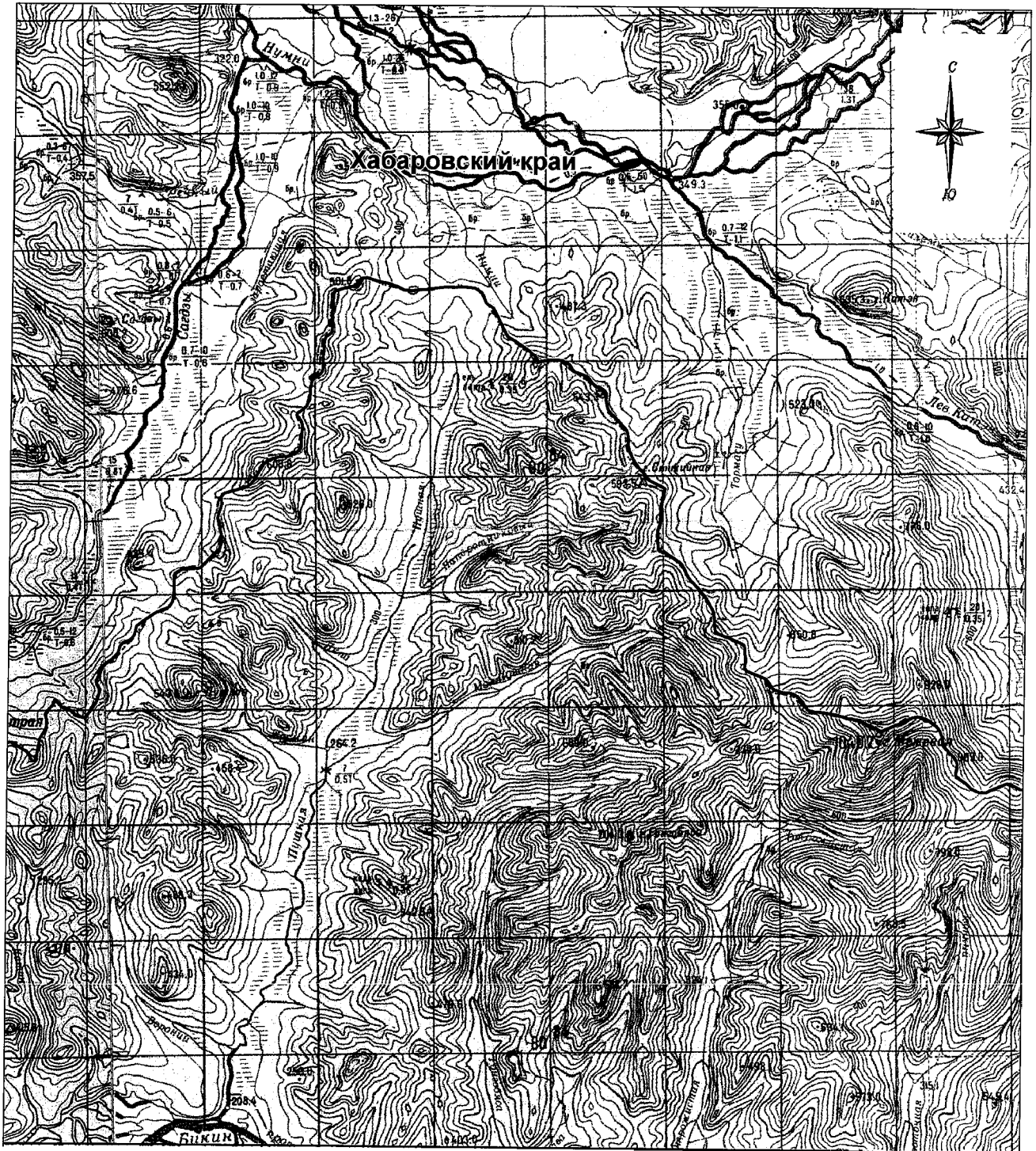


М 1:100000

Условные обозначения:

- - границы Пожарского муниципального округа
- - характерная точка границ Пожарского муниципального округа
- 1 - номер характерной точки границ Пожарского муниципального округа
- - граница стыка смежных муниципальных образований

Схема границ Пожарского муниципального округа



М 1:100000

Условные обозначения:





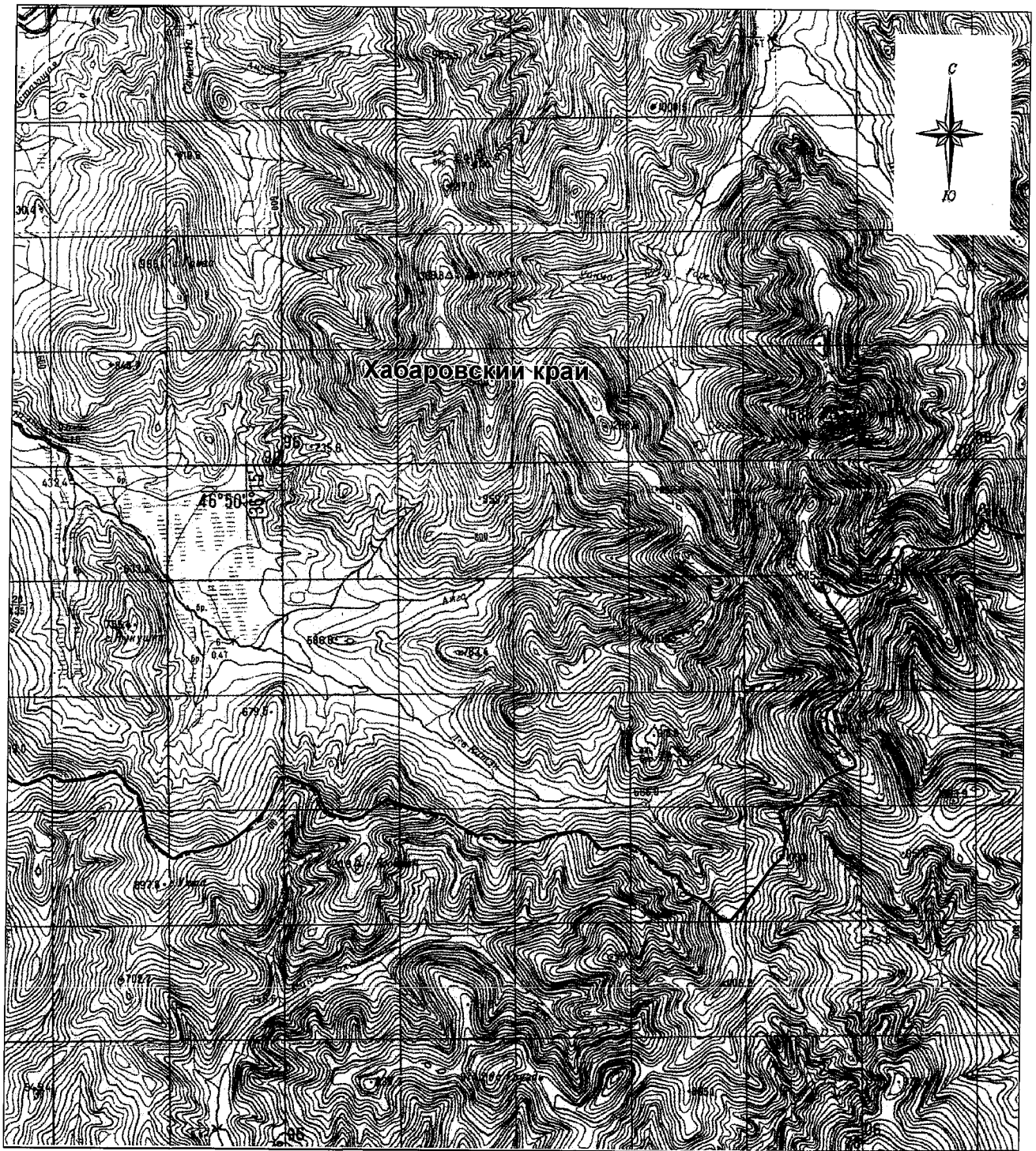
-  - границы Пожарского муниципального округа
-  - характерная точка границ Пожарского муниципального округа
-  - номер характерной точки границ Пожарского муниципального округа
-  - граница стыка смежных муниципальных образований

Схема границ Пожарского муниципального округа



М 1:100000

Условные обозначения:






-  - границы Пожарского муниципального округа
-  - характерная точка границ Пожарского муниципального округа
-  - номер характерной точки границ Пожарского муниципального округа
-  - граница стыка смежных муниципальных образований

Схема границ Пожарского муниципального округа




М 1:100000

Условные обозначения:

- - границы Пожарского муниципального округа
- - характерная точка границ Пожарского муниципального округа
- 1 - номер характерной точки границ Пожарского муниципального округа
- - граница стыка смежных муниципальных образований

Схема границ Пожарского муниципального округа




М 1:100000

Условные обозначения:

- - границы Пожарского муниципального округа
- - характерная точка границ Пожарского муниципального округа
- 1 - номер характерной точки границ Пожарского муниципального округа
- - граница стыка смежных муниципальных образований

Схема границ Пожарского муниципального округа




М 1:100000

Условные обозначения:

- - границы Пожарского муниципального округа
- - характерная точка границ Пожарского муниципального округа
- 1 - номер характерной точки границ Пожарского муниципального округа
- - граница стыка смежных муниципальных образований

Схема границ Пожарского муниципального округа




М 1:100000

Условные обозначения:

- - границы Пожарского муниципального округа
- - характерная точка границ Пожарского муниципального округа
- 1 - номер характерной точки границ Пожарского муниципального округа
- - граница стыка смежных муниципальных образований

Схема границ Пожарского муниципального округа

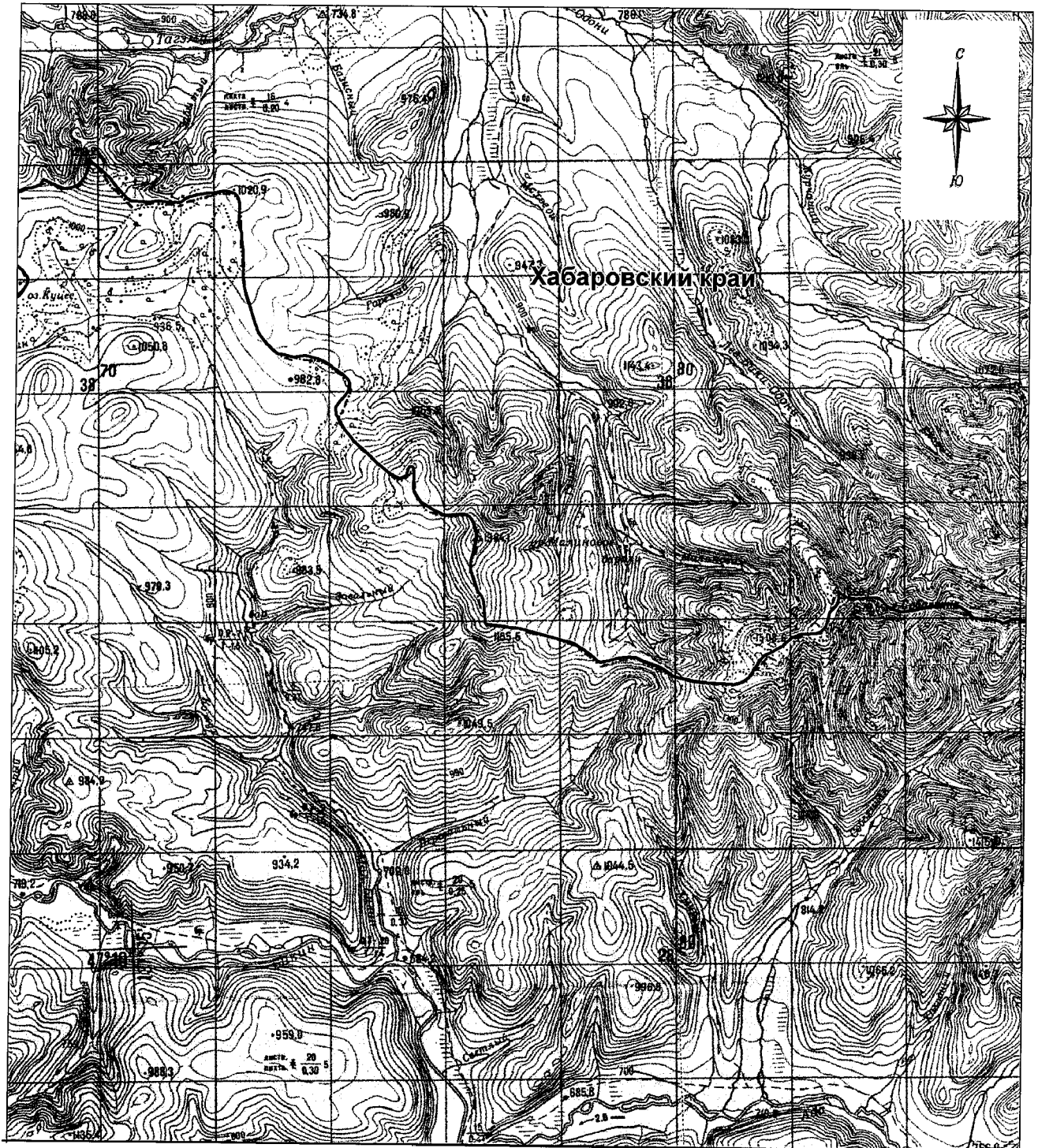


М 1:100000

Условные обозначения:

- - границы Пожарского муниципального округа
- - характерная точка границ Пожарского муниципального округа
- 1 - номер характерной точки границ Пожарского муниципального округа
- - граница стыка смежных муниципальных образований

Схема границ Пожарского муниципального округа




М 1:100000

Условные обозначения:

- - границы Пожарского муниципального округа
- - характерная точка границ Пожарского муниципального округа
- 1 - номер характерной точки границ Пожарского муниципального округа
- - граница стыка смежных муниципальных образований

Схема границ Пожарского муниципального округа



М 1:100000

Условные обозначения:

- - границы Пожарского муниципального округа
- - характерная точка границ Пожарского муниципального округа
- 1 - номер характерной точки границ Пожарского муниципального округа
- - граница стыка смежных муниципальных образований

Схема границ Пожарского муниципального округа



М 1:100000

Условные обозначения:





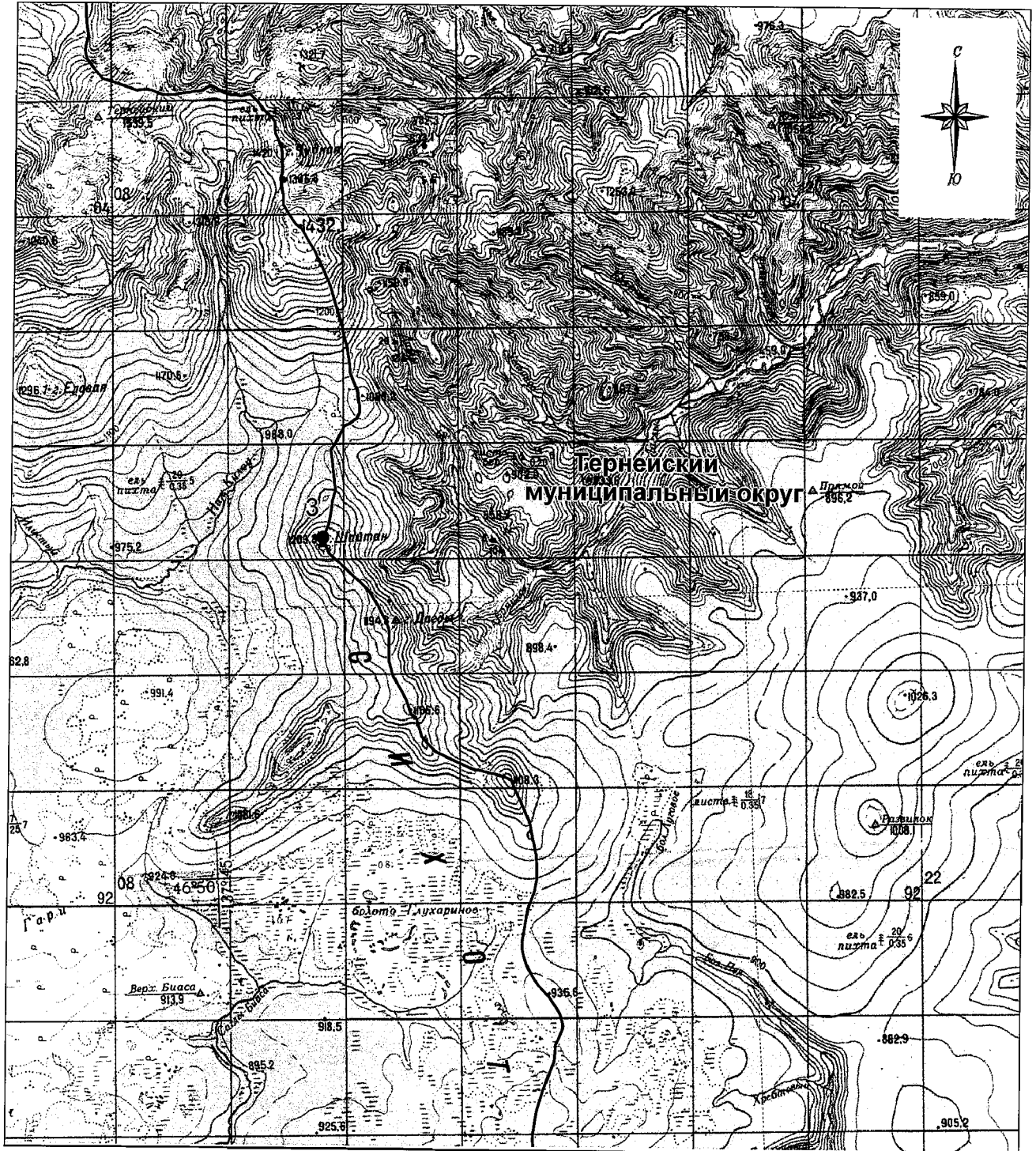
-  - границы Пожарского муниципального округа
-  - характерная точка границ Пожарского муниципального округа
-  - номер характерной точки границ Пожарского муниципального округа
-  - граница стыка смежных муниципальных образований

Схема границ Пожарского муниципального округа



М 1:100000

Условные обозначения:




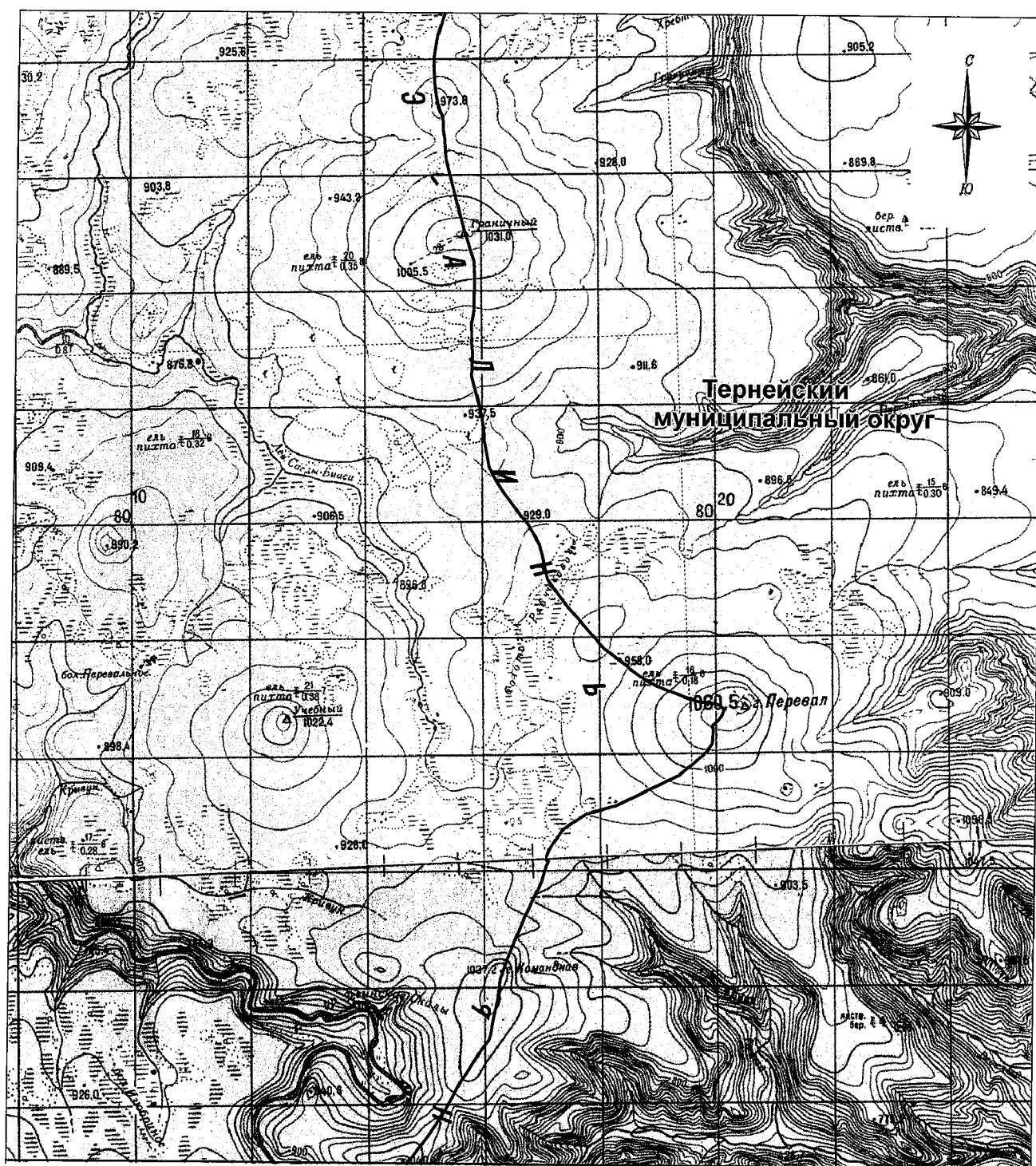
-  - границы Пожарского муниципального округа
-  - характерная точка границ Пожарского муниципального округа
- 1 - номер характерной точки границ Пожарского муниципального округа
-  - граница стыка смежных муниципальных образований

Схема границ Пожарского муниципального округа



М 1:100000

Условные обозначения:






-  - границы Пожарского муниципального округа
-  - характерная точка границ Пожарского муниципального округа
-  - номер характерной точки границ Пожарского муниципального округа
-  - граница стыка смежных муниципальных образований

Схема границ Пожарского муниципального округа




М 1:100000

Условные обозначения:

- - границы Пожарского муниципального округа
- - характерная точка границ Пожарского муниципального округа
- 1 - номер характерной точки границ Пожарского муниципального округа
- - граница стыка смежных муниципальных образований

Схема границ Пожарского муниципального округа



М 1:100000

Условные обозначения:





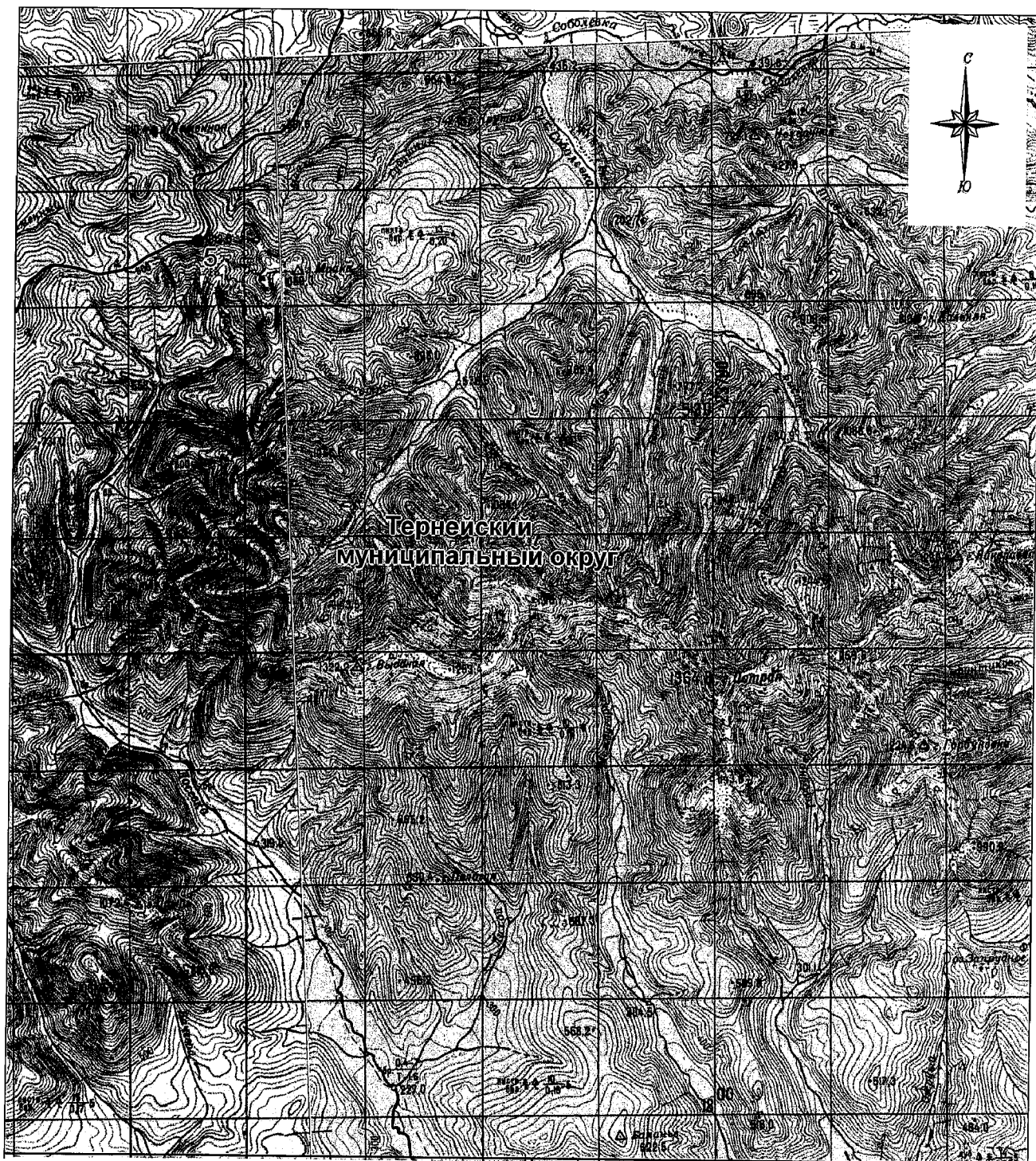
-  - границы Пожарского муниципального округа
-  - характерная точка границ Пожарского муниципального округа
-  - номер характерной точки границ Пожарского муниципального округа
-  - граница стыка смежных муниципальных образований

Схема границ Пожарского муниципального округа




М 1:100000

Условные обозначения:

- - границы Пожарского муниципального округа
- - характерная точка границ Пожарского муниципального округа
- 1 - номер характерной точки границ Пожарского муниципального округа
- - граница стыка смежных муниципальных образований

Схема границ Пожарского муниципального округа




М 1:100000

Условные обозначения:

- - границы Пожарского муниципального округа
- - характерная точка границ Пожарского муниципального округа
- 1 - номер характерной точки границ Пожарского муниципального округа
- - граница стыка смежных муниципальных образований

Схема границ Пожарского муниципального округа

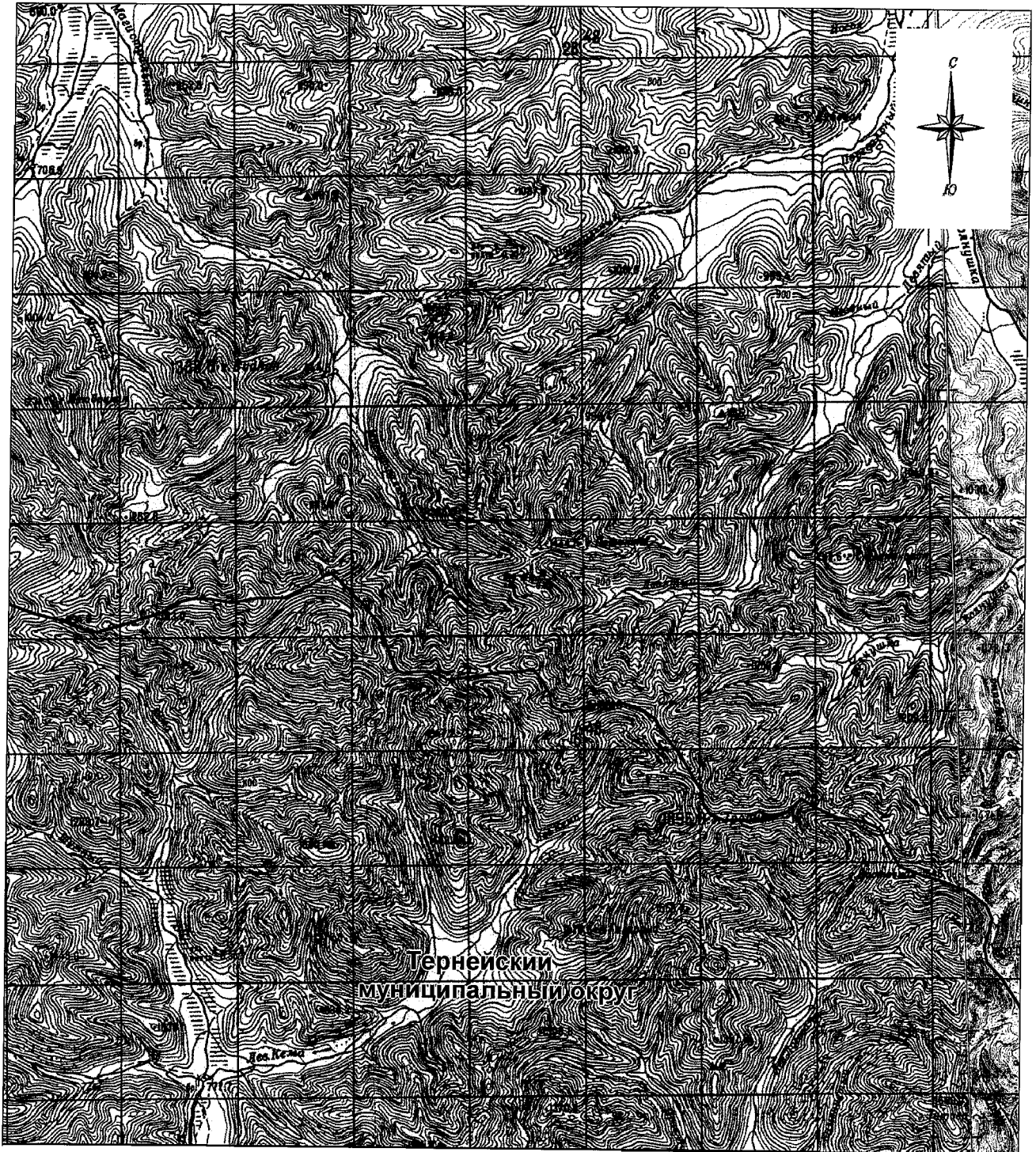


М 1:100000

Условные обозначения:

- - границы Пожарского муниципального округа
- - характерная точка границ Пожарского муниципального округа
- 1 - номер характерной точки границ Пожарского муниципального округа
- - граница стыка смежных муниципальных образований

Схема границ Пожарского муниципального округа

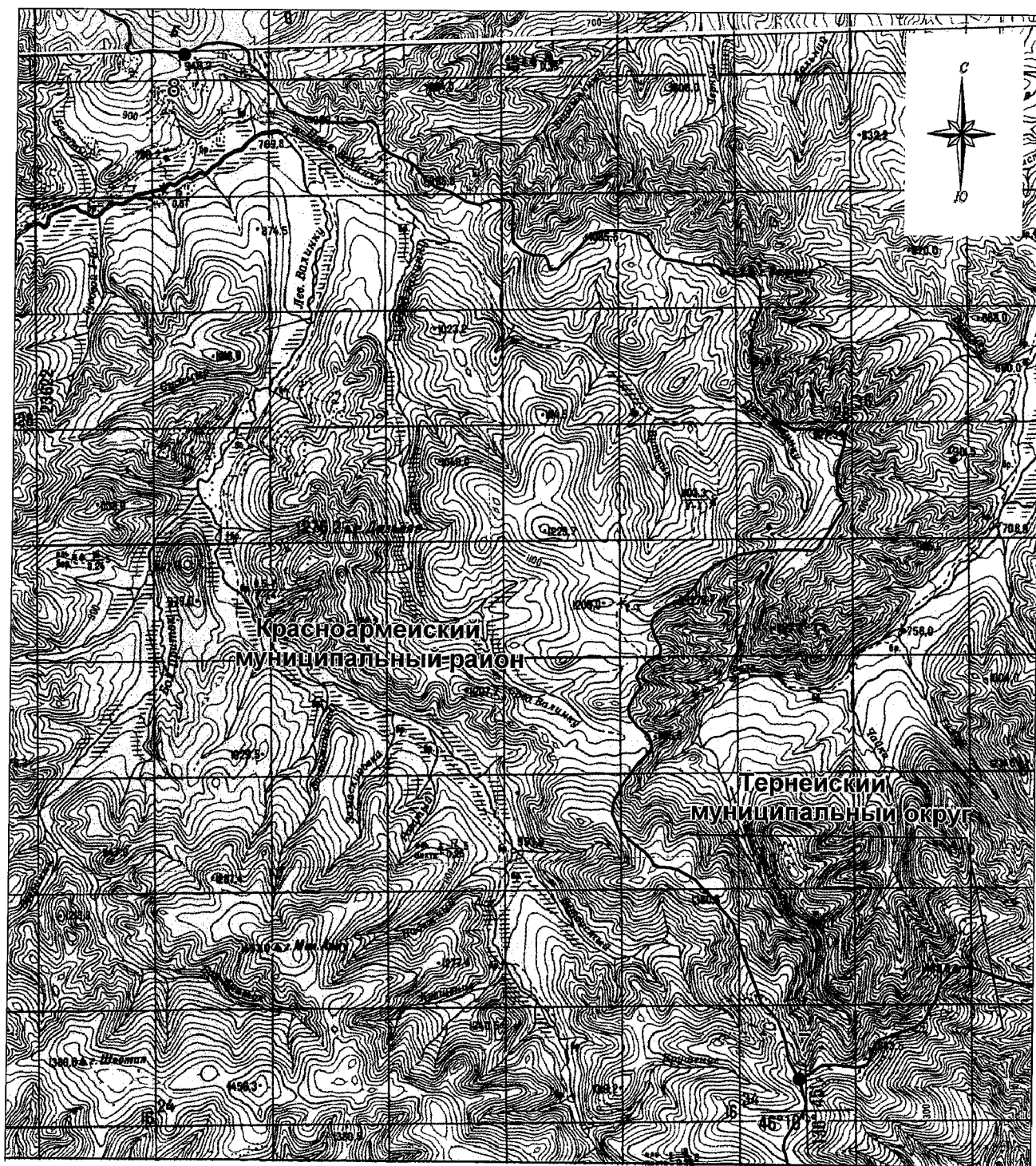


М 1:100000

Условные обозначения:

- - границы Пожарского муниципального округа
- - характерная точка границ Пожарского муниципального округа
- 1 - номер характерной точки границ Пожарского муниципального округа
- - граница стыка смежных муниципальных образований

Схема границ Пожарского муниципального округа




М 1:100000

Условные обозначения:

- - границы Пожарского муниципального округа
- - характерная точка границ Пожарского муниципального округа
- 1 - номер характерной точки границ Пожарского муниципального округа
- - граница стыка смежных муниципальных образований

Схема границ Пожарского муниципального округа




М 1:100000

Условные обозначения:

- - границы Пожарского муниципального округа
- - характерная точка границ Пожарского муниципального округа
- 1 - номер характерной точки границ Пожарского муниципального округа
- - граница стыка смежных муниципальных образований


Схема границ Пожарского муниципального округа



Условные обозначения:

- - границы Пожарского муниципального округа
- - характерная точка границ Пожарского муниципального округа
- 1 - номер характерной точки границ Пожарского муниципального округа
- - граница стыка смежных муниципальных образований

Схема границ Пожарского муниципального округа

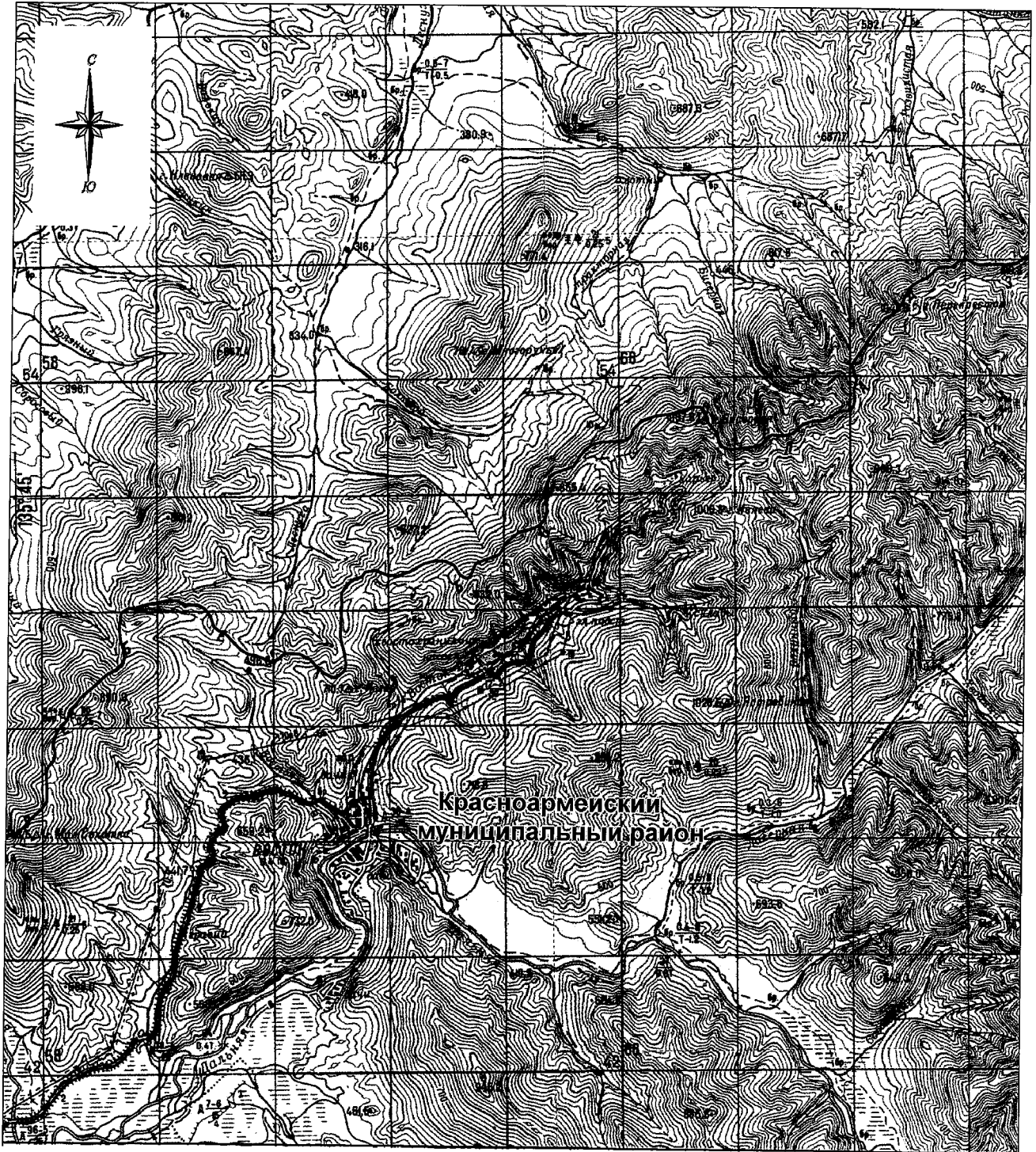


М 1:100000

Условные обозначения:

- - границы Пожарского муниципального округа
- - характерная точка границ Пожарского муниципального округа
- 1 - номер характерной точки границ Пожарского муниципального округа
- - граница стыка смежных муниципальных образований

Схема границ Пожарского муниципального округа

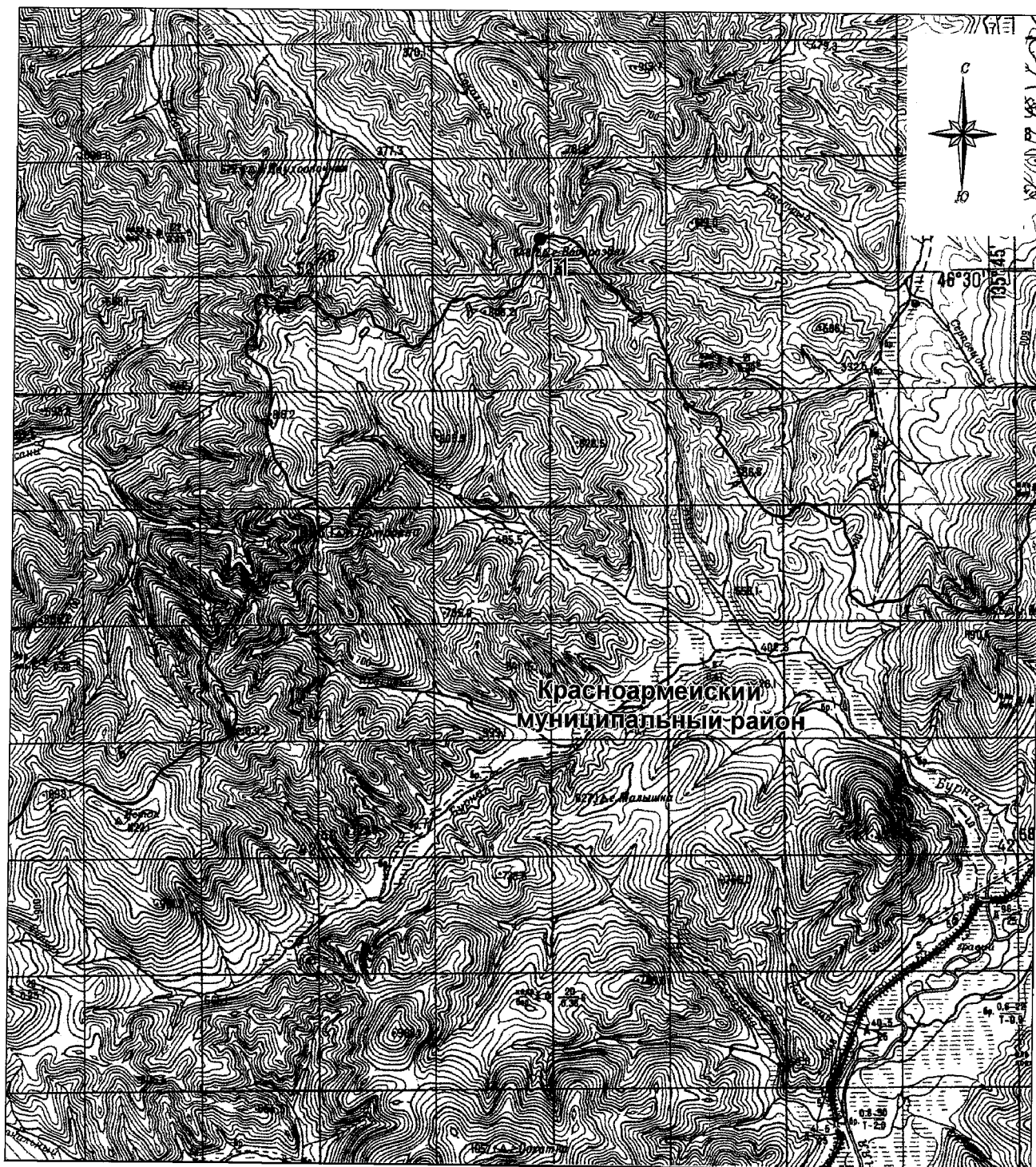


М 1:100000

Условные обозначения:

- - границы Пожарского муниципального округа
- - характерная точка границ Пожарского муниципального округа
- 1 - номер характерной точки границ Пожарского муниципального округа
- - граница стыка смежных муниципальных образований

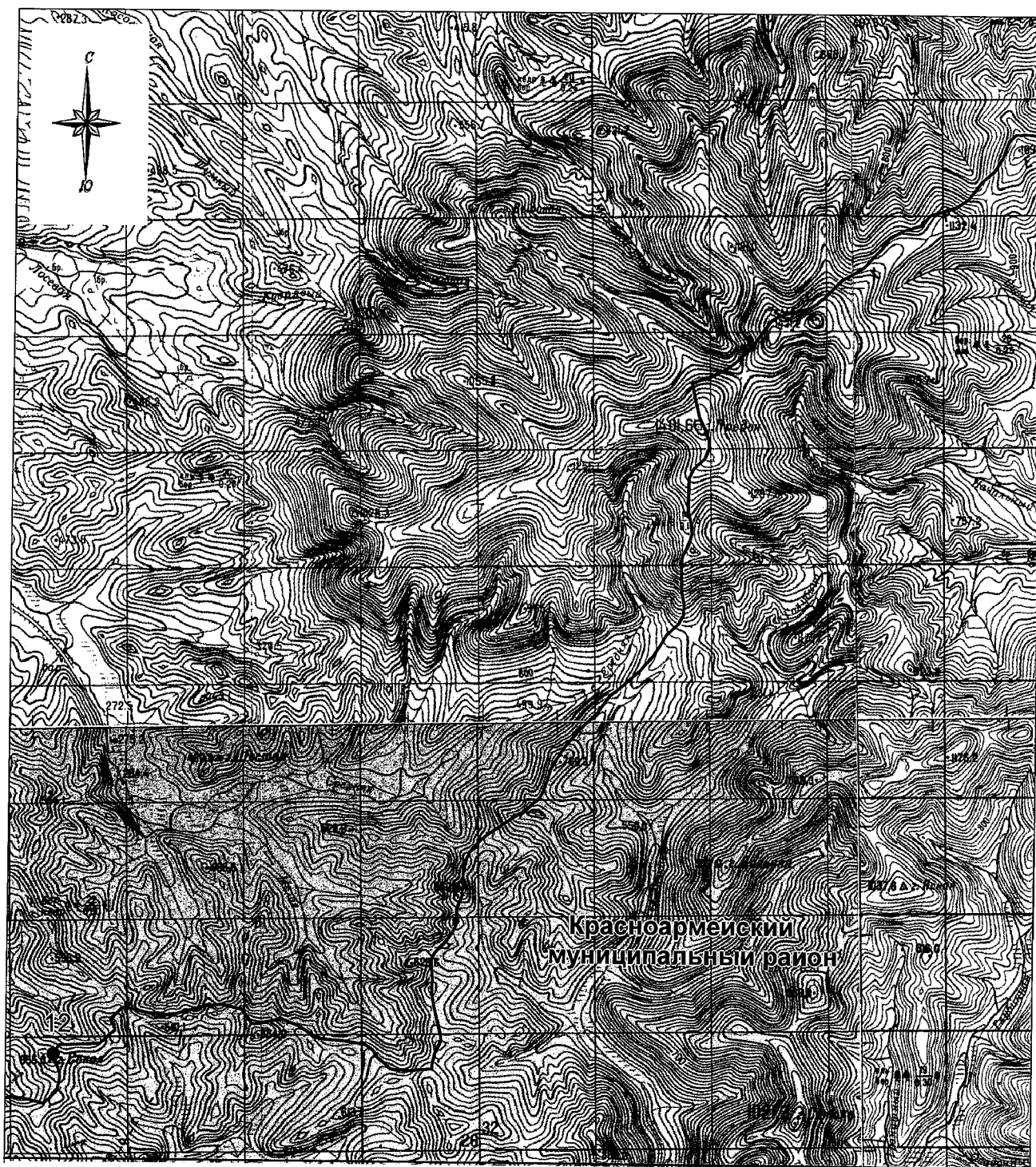
Схема границ Пожарского муниципального округа



Условные обозначения:

- - границы Пожарского муниципального округа
- - характерная точка границ Пожарского муниципального округа
- 1 - номер характерной точки границ Пожарского муниципального округа
- - граница стыка смежных муниципальных образований

Схема границ Пожарского муниципального округа



М 1:100000

Условные обозначения:





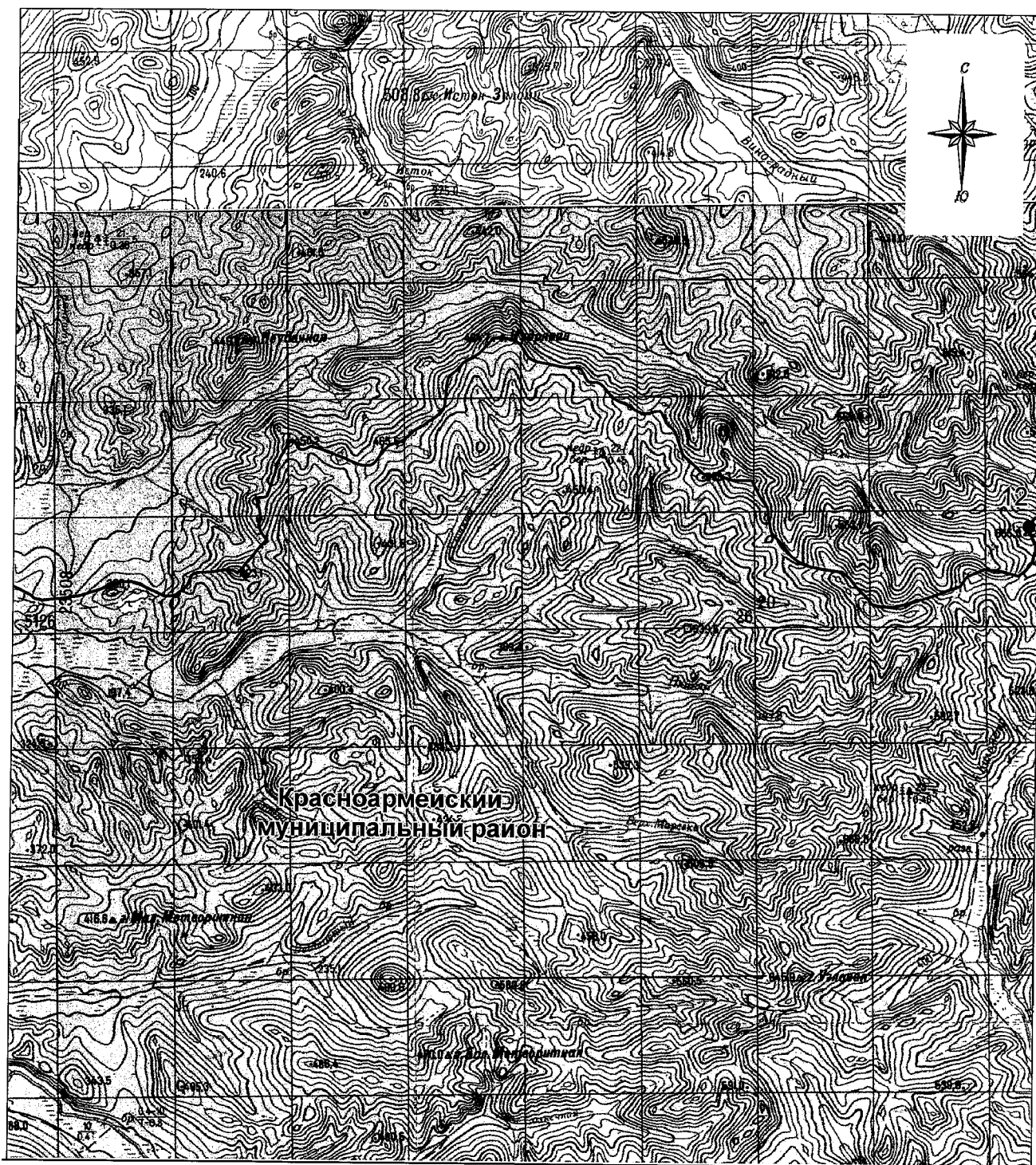
-  - границы Пожарского муниципального округа
-  - характерная точка границ Пожарского муниципального округа
-  - номер характерной точки границ Пожарского муниципального округа
-  - граница стыка смежных муниципальных образований

Схема границ Пожарского муниципального округа

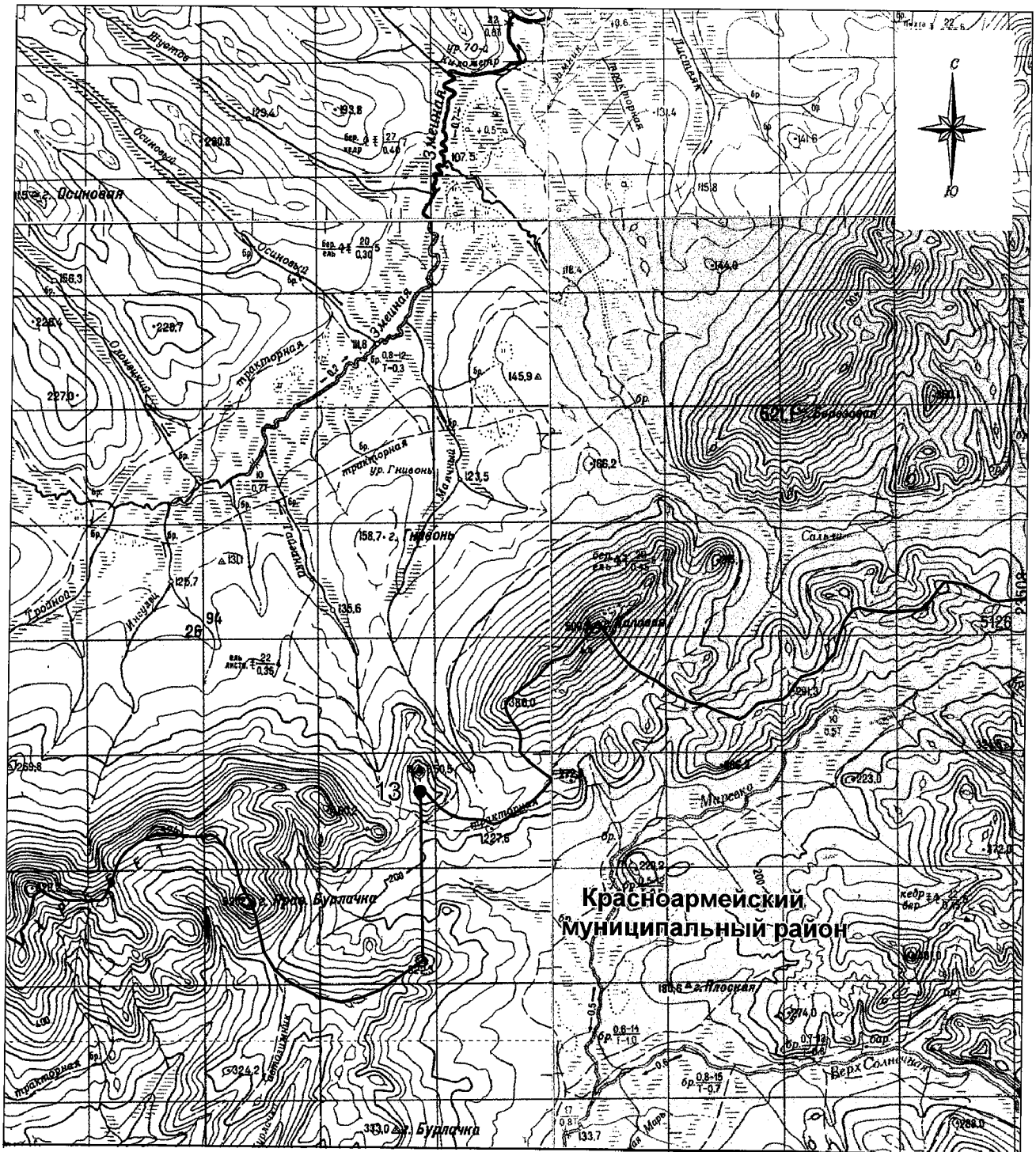


М 1:100000

Условные обозначения:

- - границы Пожарского муниципального округа
- - характерная точка границ Пожарского муниципального округа
- 1 - номер характерной точки границ Пожарского муниципального округа
- - граница стыка смежных муниципальных образований

Схема границ Пожарского муниципального округа



Условные обозначения:




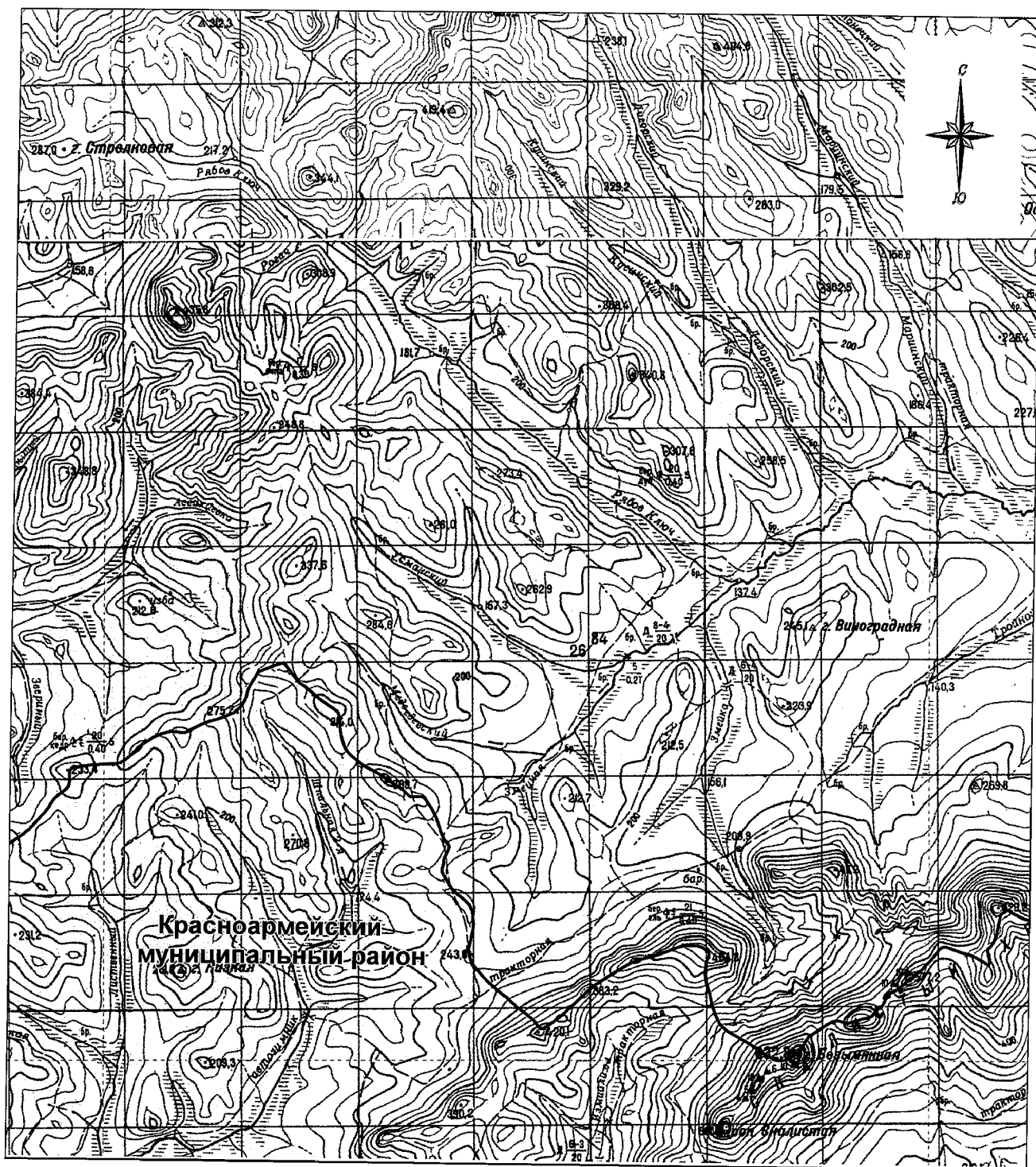
-  - границы Пожарского муниципального округа
-  - характерная точка границ Пожарского муниципального округа
- 1 - номер характерной точки границ Пожарского муниципального округа
-  - граница стыка смежных муниципальных образований

Схема границ Пожарского муниципального округа



М 1:100000

Условные обозначения:





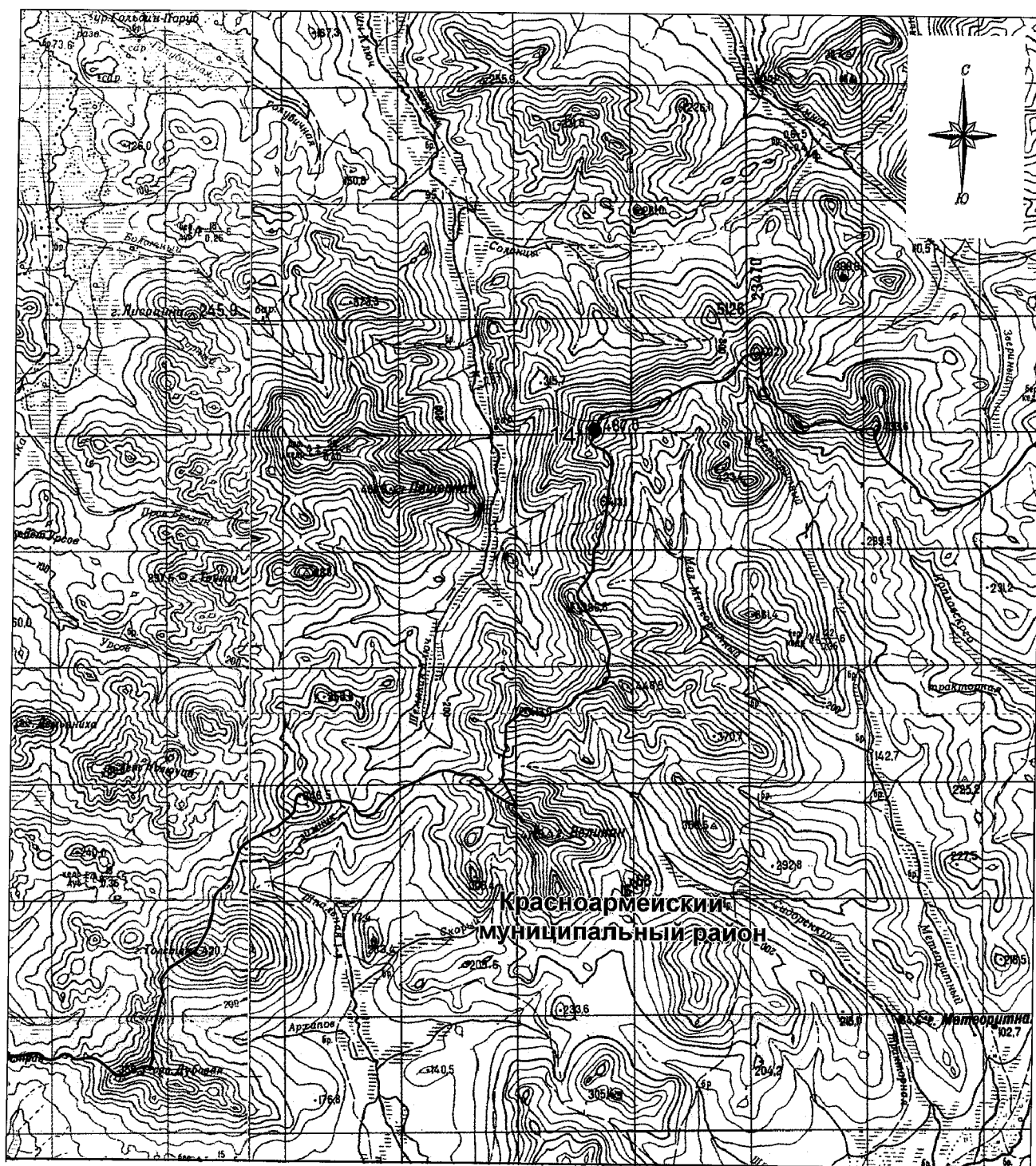
-  - границы Пожарского муниципального округа
-  - характерная точка границ Пожарского муниципального округа
-  - номер характерной точки границ Пожарского муниципального округа
-  - граница стыка смежных муниципальных образований

Схема границ Пожарского муниципального округа



М 1:100000

Условные обозначения:





-  - границы Пожарского муниципального округа
-  - характерная точка границ Пожарского муниципального округа
-  - номер характерной точки границ Пожарского муниципального округа
-  - граница стыка смежных муниципальных образований

Схема границ Пожарского муниципального округа



М 1:100000

Условные обозначения:





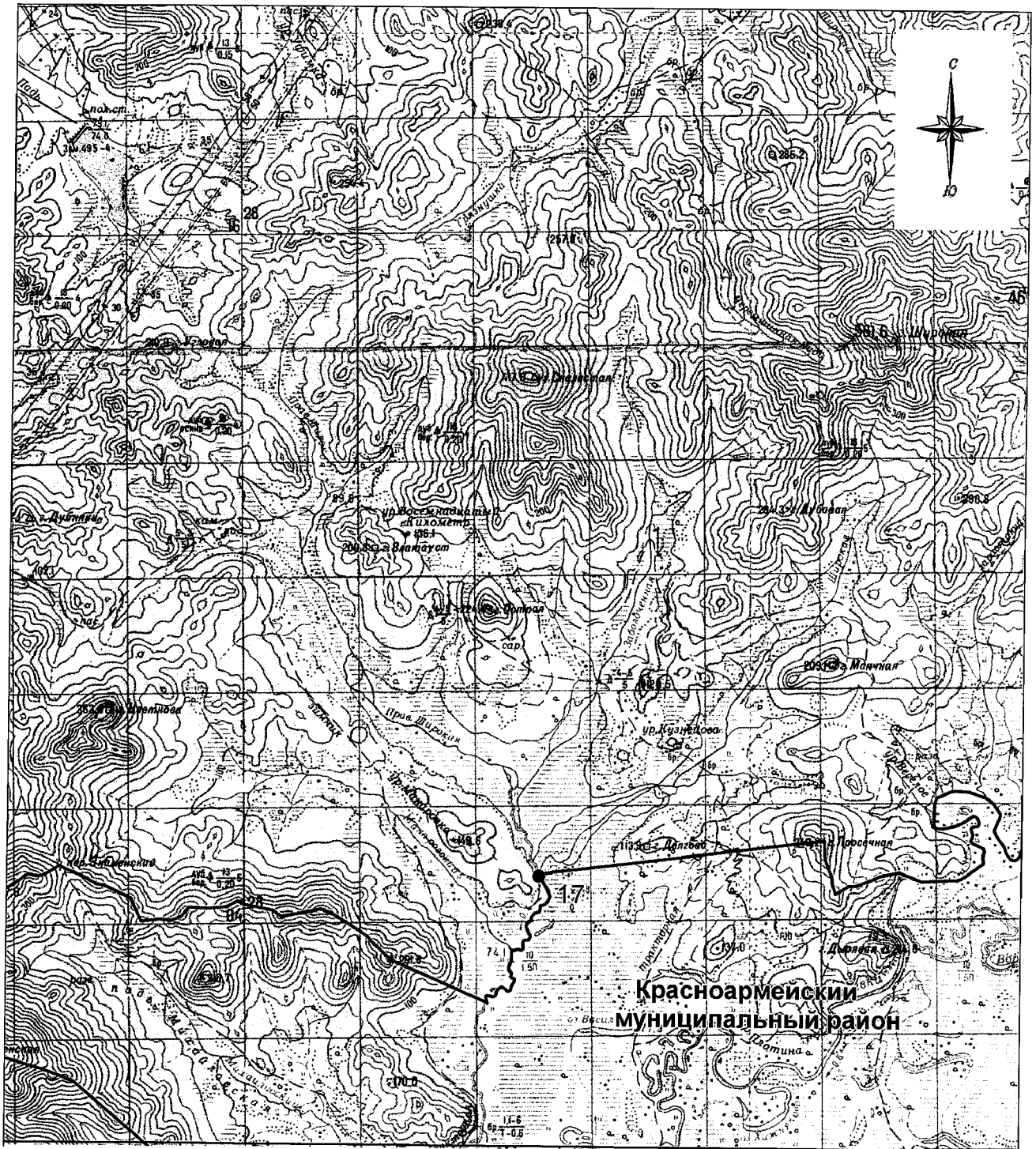
-  - границы Пожарского муниципального округа
-  - характерная точка границ Пожарского муниципального округа
-  - номер характерной точки границ Пожарского муниципального округа
-  - граница стыка смежных муниципальных образований

Схема границ Пожарского муниципального округа



М 1:100000

Условные обозначения:





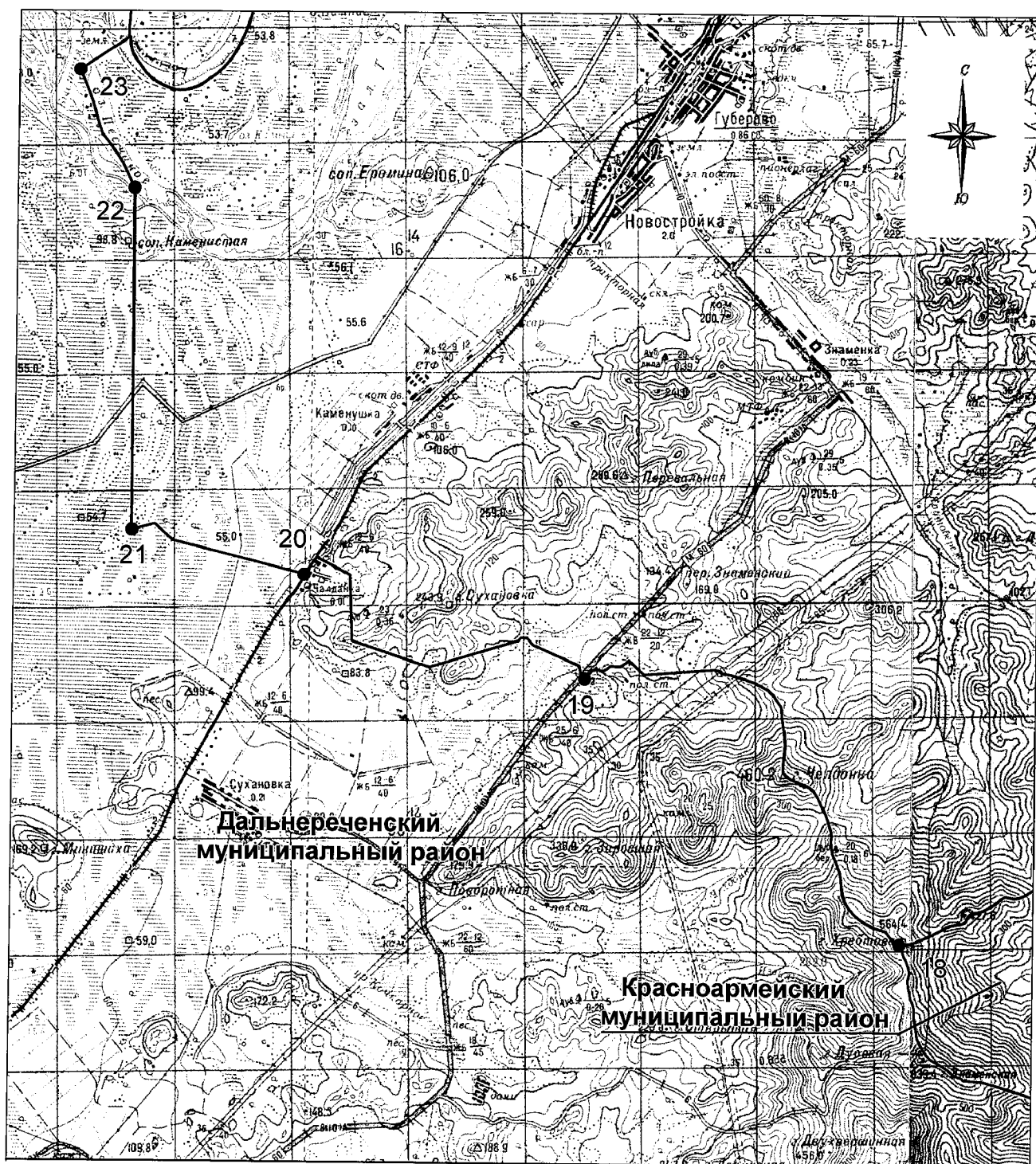




-  - границы Пожарского муниципального округа
-  - характерная точка границ Пожарского муниципального округа
-  - номер характерной точки границ Пожарского муниципального округа
-  - граница стыка смежных муниципальных образований

Схема границ Пожарского муниципального округа



М 1:100000

Условные обозначения:

-  - границы Пожарского муниципального округа
-  - характерная точка границ Пожарского муниципального округа
-  - номер характерной точки границ Пожарского муниципального округа
-  - граница стыка смежных муниципальных образований