



ЗАКОН ПРИМОРСКОГО КРАЯ
ОБ УТВЕРЖДЕНИИ ДОПОЛНИТЕЛЬНОГО СОГЛАШЕНИЯ
ОТ 24 ИЮНЯ 2022 ГОДА № 1 К СОГЛАШЕНИЮ ОБ ОПИСАНИИ
МЕСТОПОЛОЖЕНИЯ ГРАНИЦЫ МЕЖДУ ПРИМОРСКИМ
И ХАБАРОВСКИМ КРАЯМИ ОТ 28 МАЯ 2021 ГОДА

Принят Законодательным Собранием Приморского края 19 апреля 2023 года

СТАТЬЯ 1.

Утвердить дополнительное соглашение от 24 июня 2022 года № 1 к Соглашению об описании местоположения границы между Приморским и Хабаровским краями от 28 мая 2021 года, заключенное между Губернатором Приморского края и Губернатором Хабаровского края, Председателем Правительства Хабаровского края (прилагается).

СТАТЬЯ 2.

Настоящий Закон вступает в силу со дня его официального опубликования.

Губернатор края

О.Н. Кожемяко

г. Владивосток
24 апреля 2023 года
№ 340-КЗ

**ДОПОЛНИТЕЛЬНОЕ СОГЛАШЕНИЕ № 1
К СОГЛАШЕНИЮ ОБ ОПИСАНИИ МЕСТОПОЛОЖЕНИЯ
ГРАНИЦЫ МЕЖДУ ПРИМОРСКИМ И ХАБАРОВСКИМ
КРАЯМИ ОТ 28 мая 2021 года**

от «24» июня 2022 года

Приморский край в лице Губернатора Приморского края Кожемяко Олега Николаевича, действующего на основании Устава Приморского края от 06 октября 1995 года № 14-КЗ, и Хабаровский край в лице Губернатора, Председателя Правительства Хабаровского края Дегтярёва Михаила Владимировича, действующего на основании Устава Хабаровского края от 19 мая 2022 года № 1331, совместно именуемые в дальнейшем «Стороны», заключили настоящее дополнительное соглашение к соглашению об описании местоположения границы между Приморским и Хабаровским краями от 28 мая 2021 года (далее – Соглашение) о нижеследующем:

1. Внести в Соглашение следующие изменения:

1.1. Приложение № 2 к Соглашению изложить в редакции приложения № 1 к настоящему дополнительному соглашению;

1.2. Приложение № 3 к Соглашению изложить в редакции приложения № 2 к настоящему дополнительному соглашению.

2. Настоящее дополнительное соглашение вступает в силу для каждой из Сторон со дня вступления в силу закона субъекта Российской Федерации, являющегося Стороной настоящего дополнительного соглашения, об утверждении его заключения в установленном Федеральным законом от 21 декабря 2021 года № 414-ФЗ «Об общих принципах организации публичной власти в субъектах Российской Федерации» порядке.

3. Настоящее дополнительное соглашение составлено в шести экземплярах, имеющих одинаковую юридическую силу: по одному экземпляру для каждой их Сторон, третий и четвертый экземпляры передаются

соответственно Законодательному Собранию Приморского края и Законодательной Думе Хабаровского края для утверждения настоящего дополнительного соглашения, пятый – Совету Федерации Федерального Собрания Российской Федерации, шестой – Федеральной службе государственной регистрации, кадастра и картографии.


Подписи Сторон:

Губернатор Приморского края

Губернатор,

Председатель

Правительства Хабаровского края



О.Н. Кожемяко

подпись



М.В. Дегтярёв

подпись

Каталог координат поворотных точек границы между субъектами Российской Федерации: Приморский край и Хабаровский край						
Координаты в системе координат WGS 84			Координаты в системе координат МСК 25		Координаты в системе координат МСК 27	
№ точки п/п	Широта	Долгота	X	Y	X	Y
1	2	3	4	5	6	7
–			МСК 25, зона 2		МСК 27, зона 2	
1	46°38'48.09"	134°00'33.90"	751475.60	2322320.07	251475.60	2322320.07
2	46°38'48.33"	134°00'37.33"	751483.16	2322393.09	251483.16	2322393.09
3	46°38'48.78"	134°00'43.99"	751497.82	2322534.56	251497.82	2322534.56
4	46°38'44.95"	134°00'46.68"	751379.74	2322592.16	251379.74	2322592.16
5	46°38'19.83"	134°01'05.24"	750605.62	2322989.81	250605.62	2322989.81
6	46°38'19.93"	134°01'08.96"	750608.97	2323068.92	250608.97	2323068.92
7	46°38'20.51"	134°01'13.55"	750627.23	2323166.54	250627.23	2323166.54
8	46°38'20.86"	134°01'18.93"	750638.29	2323280.97	250638.29	2323280.97
9	46°38'22.33"	134°01'25.53"	750684.32	2323421.18	250684.32	2323421.18
10	46°38'31.99"	134°02'00.94"	750985.72	2324173.08	250985.72	2324173.08
11	46°38'49.98"	134°02'56.39"	751546.03	2325349.96	251546.03	2325349.96
12	46°38'55.94"	134°03'14.80"	751731.57	2325740.72	251731.57	2325740.72
13	46°38'59.44"	134°03'21.89"	751840.28	2325891.04	251840.28	2325891.04
14	46°39'02.23"	134°03'25.57"	751926.97	2325968.80	251926.97	2325968.80
15	46°39'04.70"	134°03'29.84"	752003.45	2326059.24	252003.45	2326059.24
16	46°39'06.00"	134°03'32.56"	752043.97	2326116.92	252043.97	2326116.92
17	46°39'07.80"	134°03'37.82"	752099.96	2326228.51	252099.96	2326228.51
18	46°39'10.62"	134°03'43.94"	752187.50	2326358.35	252187.50	2326358.35
19	46°39'14.24"	134°03'50.54"	752300.20	2326498.19	252300.20	2326498.19
20	46°39'17.38"	134°03'54.70"	752397.48	2326586.18	252397.48	2326586.18
21	46°39'20.98"	134°03'57.97"	752509.02	2326655.22	252509.02	2326655.22
22	46°39'22.89"	134°03'59.80"	752568.00	2326693.83	252568.00	2326693.83
23	46°39'25.27"	134°04'01.62"	752641.54	2326732.24	252641.54	2326732.24
24	46°39'27.24"	134°04'03.45"	752702.59	2326770.82	252702.59	2326770.82
25	46°39'28.47"	134°04'06.27"	752741.07	2326830.60	252741.07	2326830.60
26	46°39'29.72"	134°04'09.87"	752779.82	2326907.09	252779.82	2326907.09
27	46°39'30.62"	134°04'13.09"	752808.01	2326975.36	252808.01	2326975.36
28	46°39'31.39"	134°04'16.21"	752832.02	2327041.65	252832.02	2327041.65
29	46°39'33.20"	134°04'23.24"	752888.62	2327190.74	252888.62	2327190.74
30	46°39'34.49"	134°04'33.11"	752929.54	2327400.52	252929.54	2327400.52
31	46°39'34.90"	134°04'41.63"	752942.90	2327581.56	252942.90	2327581.56
32	46°39'35.18"	134°04'51.52"	752952.58	2327791.82	252952.58	2327791.82
33	46°39'35.02"	134°04'56.03"	752947.89	2327887.74	252947.89	2327887.74

Каталог координат поворотных точек границы между субъектами Российской Федерации: Приморский край и Хабаровский край						
Координаты в системе координат WGS 84			Координаты в системе координат МСК 25		Координаты в системе координат МСК 27	
№ точки п/п	Широта	Долгота	X	Y	X	Y
1	2	3	4	5	6	7
34	46°39'34.41"	134°05'03.98"	752929.81	2328056.81	252929.81	2328056.81
35	46°39'33.44"	134°05'09.78"	752900.57	2328180.21	252900.57	2328180.21
36	46°39'31.99"	134°05'14.21"	752856.27	2328274.70	252856.27	2328274.70
37	46°39'29.87"	134°05'18.46"	752791.08	2328365.34	252791.08	2328365.34
38	46°39'27.46"	134°05'21.93"	752717.28	2328439.48	252717.28	2328439.48
39	46°39'25.81"	134°05'25.39"	752666.39	2328513.21	252666.39	2328513.21
40	46°39'26.97"	134°05'28.21"	752702.78	2328573.05	252702.78	2328573.05
41	46°39'28.69"	134°05'32.00"	752756.19	2328653.42	252756.19	2328653.42
42	46°39'30.75"	134°05'36.87"	752820.37	2328756.58	252820.37	2328756.58
43	46°39'33.01"	134°05'40.95"	752890.53	2328842.93	252890.53	2328842.93
44	46°39'34.74"	134°05'45.82"	752944.30	2328946.22	252944.30	2328946.22
45	46°39'36.68"	134°05'52.55"	753004.96	2329088.99	253004.96	2329088.99
46	46°39'38.22"	134°05'59.19"	753053.10	2329229.92	253053.10	2329229.91
47	46°39'38.70"	134°06'02.06"	753068.23	2329290.94	253068.23	2329290.94
48	46°39'38.59"	134°06'04.55"	753065.03	2329343.87	253065.03	2329343.87
49	46°39'37.95"	134°06'08.00"	753045.89	2329417.40	253045.89	2329417.40
50	46°39'37.06"	134°06'11.84"	753018.75	2329499.18	253018.75	2329499.18
51	46°39'36.70"	134°06'15.48"	753007.80	2329576.64	253007.81	2329576.64
52	46°39'36.86"	134°06'19.11"	753013.13	2329653.83	253013.13	2329653.83
53	46°39'37.70"	134°06'25.41"	753039.72	2329787.63	253039.72	2329787.63
54	46°39'37.85"	134°06'29.05"	753044.88	2329864.98	253044.88	2329864.98
55	46°39'37.90"	134°06'35.17"	753047.16	2329994.94	253047.16	2329994.94
56	46°39'37.81"	134°06'40.14"	753044.82	2330100.76	253044.82	2330100.75
57	46°39'37.31"	134°06'46.73"	753029.98	2330240.78	253029.98	2330240.78
58	46°39'36.40"	134°06'51.15"	753002.35	2330335.00	253002.35	2330335.00
59	46°39'35.03"	134°06'57.05"	752960.64	2330460.69	252960.64	2330460.69
60	46°39'33.51"	134°07'02.17"	752914.50	2330569.77	252914.50	2330569.77
61	46°39'30.83"	134°07'07.78"	752832.32	2330689.41	252832.32	2330689.41
62	46°39'24.87"	134°07'18.68"	752649.38	2330922.04	252649.38	2330922.04
63	46°39'17.70"	134°07'33.98"	752429.68	2331248.57	252429.68	2331248.57
64	46°39'16.94"	134°07'36.54"	752406.61	2331303.11	252406.61	2331303.11
65	46°39'15.56"	134°07'41.27"	752364.49	2331403.81	252364.49	2331403.81
66	46°39'14.42"	134°07'46.92"	752329.99	2331524.18	252329.99	2331524.17
67	46°39'13.07"	134°07'56.58"	752289.21	2331729.73	252289.22	2331729.73
68	46°39'09.70"	134°08'13.69"	752187.18	2332094.25	252187.18	2332094.25
69	46°39'07.33"	134°08'21.18"	752114.77	2332253.78	252114.78	2332253.78
70	46°39'04.96"	134°08'28.37"	752042.27	2332407.07	252042.27	2332407.07
71	46°39'03.33"	134°08'36.23"	751992.90	2332574.54	251992.90	2332574.54
72	46°39'02.77"	134°08'40.26"	751976.11	2332660.27	251976.11	2332660.27

Каталог координат						
поворотных точек границы между субъектами Российской Федерации: Приморский край и Хабаровский край						
Координаты в системе координат WGS 84			Координаты в системе координат МСК 25		Координаты в системе координат МСК 27	
№ точки п/п	Широта	Долгота	X	Y	X	Y
1	2	3	4	5	6	7
73	46°39'02.92"	134°08'42.93"	751981.11	2332717.13	251981.11	2332717.13
74	46°39'03.75"	134°08'48.66"	752007.49	2332838.72	252007.49	2332838.72
75	46°39'05.24"	134°08'53.99"	752054.08	2332951.85	252054.08	2332951.85
76	46°39'06.85"	134°08'57.98"	752104.26	2333036.44	252104.26	2333036.44
77	46°39'07.26"	134°08'59.51"	752116.99	2333068.78	252116.99	2333068.78
78	46°39'07.44"	134°09'02.62"	752122.88	2333134.97	252122.88	2333134.97
79	46°39'07.38"	134°09'04.19"	752121.33	2333168.36	252121.33	2333168.36
80	46°39'06.47"	134°09'09.20"	752093.91	2333275.06	252093.91	2333275.06
81	46°39'05.51"	134°09'12.85"	752064.68	2333352.72	252064.68	2333352.72
82	46°39'05.01"	134°09'15.91"	752049.47	2333418.04	252049.47	2333418.04
83	46°39'04.86"	134°09'17.52"	752045.15	2333452.28	252045.15	2333452.28
84	46°39'04.88"	134°09'19.59"	752045.87	2333496.20	252045.87	2333496.20
85	46°39'04.49"	134°09'23.80"	752034.30	2333585.87	252034.31	2333585.87
86	46°39'03.81"	134°09'32.36"	752014.43	2333768.04	252014.43	2333768.04
87	46°39'03.58"	134°09'36.82"	752007.91	2333862.87	252007.91	2333862.87
88	46°39'03.66"	134°09'40.49"	752010.81	2333940.93	252010.81	2333940.93
89	46°39'03.79"	134°09'43.32"	752015.04	2334001.06	252015.04	2334001.06
90	46°39'03.96"	134°09'45.54"	752020.68	2334048.16	252020.68	2334048.16
91	46°39'04.47"	134°09'50.58"	752037.07	2334155.26	252037.07	2334155.26
92	46°39'04.72"	134°09'55.01"	752045.12	2334249.48	252045.12	2334249.48
93	46°39'05.00"	134°09'58.30"	752054.39	2334319.31	252054.39	2334319.31
94	46°39'05.50"	134°10'05.14"	752070.58	2334464.66	252070.58	2334464.66
95	46°39'06.33"	134°10'10.29"	752096.78	2334574.05	252096.78	2334574.05
96	46°39'07.03"	134°10'15.44"	752118.89	2334683.52	252118.89	2334683.52
97	46°39'07.33"	134°10'21.18"	752129.02	2334805.36	252129.02	2334805.36
98	46°39'07.86"	134°10'26.89"	752146.10	2334926.76	252146.10	2334926.76
99	46°39'08.67"	134°10'29.48"	752171.39	2334981.68	252171.39	2334981.67
100	46°39'10.17"	134°10'32.29"	752217.92	2335041.11	252217.92	2335041.11
101	46°39'12.29"	134°10'35.16"	752283.98	2335101.86	252283.98	2335101.86
102	46°39'14.21"	134°10'37.35"	752343.31	2335148.07	252343.31	2335148.07
103	46°39'15.63"	134°10'39.53"	752387.53	2335194.09	252387.53	2335194.08
104	46°39'16.59"	134°10'41.12"	752417.36	2335227.75	252417.36	2335227.75
105	46°39'17.28"	134°10'42.41"	752438.95	2335255.05	252438.95	2335255.05
106	46°39'17.77"	134°10'44.39"	752454.28	2335297.12	252454.28	2335297.12
107	46°39'18.48"	134°10'46.98"	752476.33	2335352.06	252476.33	2335352.06
108	46°39'18.75"	134°10'48.32"	752484.87	2335380.44	252484.87	2335380.44
109	46°39'18.40"	134°10'50.78"	752474.36	2335432.86	252474.36	2335432.86
110	46°39'17.04"	134°10'53.18"	752432.89	2335483.99	252432.89	2335483.98
111	46°39'16.01"	134°10'55.64"	752401.21	2335536.56	252401.21	2335536.56

Каталог координат поворотных точек границы между субъектами Российской Федерации: Приморский край и Хабаровский край						
Координаты в системе координат WGS 84			Координаты в системе координат МСК 25		Координаты в системе координат МСК 27	
№ точки п/п	Широта	Долгота	X	Y	X	Y
1	2	3	4	5	6	7
112	46°39'15.14"	134°10'59.40"	752374.86	2335616.71	252374.86	2335616.71
113	46°39'14.75"	134°11'04.00"	752363.43	2335714.51	252363.43	2335714.51
114	46°39'14.33"	134°11'11.50"	752351.39	2335874.15	252351.39	2335874.15
115	46°39'14.48"	134°11'18.31"	752357.00	2336018.88	252357.00	2336018.87
116	46°39'14.83"	134°11'30.78"	752369.45	2336283.86	252369.45	2336283.86
117	46°39'15.20"	134°11'38.11"	752381.76	2336439.84	252381.76	2336439.84
118	46°39'15.56"	134°11'43.47"	752393.37	2336553.54	252393.37	2336553.54
119	46°39'15.69"	134°11'47.60"	752398.05	2336641.33	252398.05	2336641.33
120	46°39'14.83"	134°11'52.96"	752372.26	2336755.63	252372.26	2336755.63
121	46°39'13.63"	134°11'58.40"	752335.84	2336871.47	252335.84	2336871.47
122	46°39'12.10"	134°12'10.87"	752290.16	2337136.82	252290.16	2337136.82
123	46°39'11.08"	134°12'20.19"	752260.06	2337335.25	252260.06	2337335.25
124	46°39'10.65"	134°12'25.10"	752247.17	2337439.63	252247.17	2337439.63
125	46°39'10.55"	134°12'33.63"	752245.30	2337621.05	252245.30	2337621.05
126	46°39'13.02"	134°12'46.21"	752323.40	2337888.14	252323.40	2337888.14
127	46°39'14.71"	134°12'55.59"	752376.65	2338087.28	252376.65	2338087.28
128	46°39'16.31"	134°13'03.21"	752427.21	2338248.99	252427.21	2338248.99
129	46°39'17.23"	134°13'08.98"	752456.29	2338371.44	252456.29	2338371.44
130	46°39'18.54"	134°13'13.57"	752497.46	2338468.69	252497.46	2338468.69
131	46°39'19.44"	134°13'16.49"	752525.56	2338530.74	252525.56	2338530.74
132	46°39'22.11"	134°13'22.93"	752609.03	2338667.02	252609.03	2338667.02
133	46°39'23.40"	134°13'26.86"	752649.18	2338750.35	252649.18	2338750.35
134	46°39'25.18"	134°13'32.94"	752705.09	2338879.35	252705.09	2338879.35
135	46°39'26.00"	134°13'37.75"	752731.15	2338981.44	252731.15	2338981.44
136	46°39'27.70"	134°13'47.90"	752785.00	2339196.98	252785.00	2339196.98
137	46°39'29.03"	134°13'49.29"	752826.33	2339226.22	252826.33	2339226.22
138	46°39'33.79"	134°13'54.32"	752973.91	2339332.15	252973.91	2339332.15
139	46°39'37.86"	134°13'57.20"	753099.91	2339392.62	253099.91	2339392.62
140	46°39'47.00"	134°14'02.66"	753383.05	2339506.76	253383.05	2339506.76
141	46°39'48.90"	134°14'03.42"	753441.65	2339522.51	253441.65	2339522.50
142	46°39'51.06"	134°14'03.88"	753508.47	2339531.82	253508.47	2339531.82
143	46°39'58.35"	134°14'04.56"	753733.71	2339544.80	253733.71	2339544.80
144	46°39'59.37"	134°14'06.21"	753765.53	2339579.74	253765.53	2339579.73
145	46°39'59.93"	134°14'08.36"	753782.94	2339625.27	253782.94	2339625.27
146	46°40'00.36"	134°14'13.25"	753797.13	2339729.22	253797.13	2339729.22
147	46°40'00.39"	134°14'47.55"	753802.76	2340458.38	253802.76	2340458.38
148	46°40'00.40"	134°14'48.73"	753803.17	2340483.35	253803.17	2340483.35
149	46°40'00.40"	134°14'49.66"	753803.49	2340503.15	253803.49	2340503.15
150	46°40'00.58"	134°14'50.64"	753809.04	2340523.90	253809.04	2340523.90

Каталог координат						
поворотных точек границы между субъектами Российской Федерации: Приморский край и Хабаровский край						
Координаты в системе координат WGS 84			Координаты в системе координат МСК 25		Координаты в системе координат МСК 27	
№ точки п/п	Широта	Долгота	X	Y	X	Y
1	2	3	4	5	6	7
151	46°40'01.28"	134°14'52.19"	753831.04	2340556.84	253831.04	2340556.84
152	46°40'02.90"	134°14'55.28"	753881.52	2340622.12	253881.52	2340622.12
153	46°40'04.26"	134°14'58.48"	753923.95	2340689.89	253923.95	2340689.89
154	46°40'06.27"	134°15'03.05"	753986.54	2340786.48	253986.54	2340786.48
155	46°40'08.52"	134°15'05.12"	754056.40	2340830.11	254056.40	2340830.10
156	46°40'11.56"	134°15'06.61"	754150.45	2340861.10	254150.45	2340861.10
157	46°40'18.04"	134°15'07.13"	754350.73	2340870.85	254350.73	2340870.85
158	46°40'20.44"	134°15'07.60"	754424.92	2340880.24	254424.92	2340880.24
159	46°40'26.58"	134°15'09.83"	754614.73	2340926.45	254614.73	2340926.45
160	46°40'29.73"	134°15'12.83"	754712.30	2340989.62	254712.30	2340989.62
161	46°40'31.95"	134°15'15.91"	754781.47	2341054.60	254781.47	2341054.60
162	46°40'33.07"	134°15'20.93"	754816.71	2341161.00	254816.71	2341161.00
163	46°40'33.92"	134°15'26.47"	754843.84	2341278.52	254843.84	2341278.52
164	46°40'34.49"	134°15'33.08"	754862.40	2341418.95	254862.40	2341418.95
165	46°40'33.99"	134°15'36.92"	754847.46	2341500.55	254847.46	2341500.55
166	46°40'33.33"	134°15'40.29"	754827.49	2341572.46	254827.49	2341572.46
167	46°40'32.10"	134°15'46.32"	754790.53	2341700.78	254790.53	2341700.78
168	46°40'30.57"	134°15'54.18"	754744.45	2341868.29	254744.45	2341868.29
169	46°40'31.02"	134°16'02.41"	754759.50	2342042.96	254759.50	2342042.96
170	46°40'32.24"	134°16'07.36"	754797.82	2342148.08	254797.82	2342148.08
171	46°40'33.32"	134°16'11.56"	754831.81	2342237.00	254831.81	2342237.00
172	46°40'34.18"	134°16'15.57"	754859.23	2342321.99	254859.23	2342321.98
173	46°40'34.32"	134°16'16.37"	754863.56	2342338.99	254863.56	2342338.99
174	46°40'36.02"	134°16'29.15"	754917.89	2342610.37	254917.89	2342610.37
175	46°40'35.53"	134°16'42.94"	754904.78	2342903.43	254904.78	2342903.43
176	46°40'35.75"	134°16'53.80"	754913.42	2343134.34	254913.42	2343134.34
177	46°40'36.89"	134°17'07.26"	754950.62	2343420.08	254950.62	2343420.08
178	46°40'36.92"	134°17'20.20"	754953.47	2343694.99	254953.47	2343694.99
179	46°40'36.24"	134°17'29.54"	754933.93	2343893.81	254933.93	2343893.81
180	46°40'33.87"	134°17'38.38"	754862.16	2344082.09	254862.16	2344082.09
181	46°40'33.46"	134°17'39.83"	754849.75	2344112.99	254849.75	2344112.99
182	46°40'32.03"	134°17'44.87"	754806.31	2344220.59	254806.31	2344220.59
183	46°40'31.55"	134°17'46.52"	754791.77	2344255.69	254791.77	2344255.69
184	46°40'31.43"	134°17'46.93"	754788.13	2344264.34	254788.13	2344264.34
185	46°40'31.15"	134°17'47.69"	754779.66	2344280.60	254779.66	2344280.60
186	46°40'30.79"	134°17'48.82"	754768.65	2344304.85	254768.65	2344304.85
187	46°40'30.09"	134°17'50.87"	754747.43	2344348.53	254747.43	2344348.53
188	46°40'29.46"	134°17'52.53"	754728.07	2344383.91	254728.07	2344383.91
189	46°40'29.09"	134°17'53.58"	754717.03	2344406.29	254717.03	2344406.29

Каталог координат поворотных точек границы между субъектами Российской Федерации: Приморский край и Хабаровский край						
Координаты в системе координат WGS 84			Координаты в системе координат МСК 25		Координаты в системе координат МСК 27	
№ точки п/п	Широта	Долгота	X	Y	X	Y
1	2	3	4	5	6	7
190	46°40'27.20"	134°17'58.13"	754659.14	2344503.53	254659.14	2344503.52
191	46°40'24.13"	134°18'04.91"	754565.51	2344648.22	254565.51	2344648.22
192	46°40'20.89"	134°18'09.85"	754466.35	2344753.97	254466.36	2344753.97
193	46°40'19.43"	134°18'11.78"	754421.48	2344795.39	254421.48	2344795.39
194	46°40'18.54"	134°18'14.41"	754394.45	2344851.43	254394.45	2344851.43
195	46°40'22.16"	134°18'24.12"	754507.62	2345057.02	254507.62	2345057.02
196	46°40'23.24"	134°18'28.51"	754541.68	2345150.03	254541.68	2345150.03
197	46°40'25.01"	134°18'38.63"	754598.05	2345364.68	254598.05	2345364.68
198	46°40'25.85"	134°18'45.33"	754625.08	2345506.91	254625.08	2345506.91
199	46°40'25.89"	134°18'45.72"	754626.53	2345515.18	254626.53	2345515.18
200	46°40'26.29"	134°18'49.22"	754639.45	2345589.64	254639.45	2345589.64
201	46°40'26.31"	134°18'51.44"	754640.22	2345636.80	254640.22	2345636.80
202	46°40'26.32"	134°18'53.51"	754640.94	2345680.75	254640.94	2345680.75
203	46°40'26.12"	134°18'55.89"	754635.25	2345731.27	254635.25	2345731.27
204	46°40'25.84"	134°18'57.06"	754626.59	2345756.35	254626.59	2345756.35
205	46°40'25.71"	134°18'57.57"	754622.83	2345767.26	254622.83	2345767.26
206	46°40'25.51"	134°18'57.93"	754616.61	2345774.86	254616.61	2345774.85
207	46°40'25.14"	134°18'58.58"	754605.27	2345788.70	254605.27	2345788.70
208	46°40'25.00"	134°18'58.96"	754600.93	2345796.81	254600.93	2345796.81
209	46°40'24.69"	134°18'59.78"	754591.56	2345814.37	254591.56	2345814.37
210	46°40'24.62"	134°19'00.00"	754589.48	2345818.25	254589.48	2345818.25
211	46°40'25.16"	134°19'00.37"	754606.30	2345826.86	254606.30	2345826.86
212	46°40'25.41"	134°19'00.56"	754614.10	2345830.85	254614.10	2345830.85
213	46°40'26.58"	134°19'01.24"	754650.12	2345844.92	254650.12	2345844.92
214	46°40'26.90"	134°19'01.48"	754660.23	2345849.94	254660.23	2345849.94
215	46°40'28.11"	134°19'02.37"	754697.68	2345868.54	254697.68	2345868.54
216	46°40'28.86"	134°19'03.20"	754720.93	2345886.10	254720.93	2345886.10
217	46°40'29.81"	134°19'04.26"	754750.40	2345908.36	254750.40	2345908.36
218	46°40'30.31"	134°19'05.20"	754766.08	2345928.35	254766.08	2345928.35
219	46°40'30.98"	134°19'06.46"	754786.95	2345954.96	254786.95	2345954.96
220	46°40'31.36"	134°19'08.07"	754798.90	2345988.91	254798.90	2345988.91
221	46°40'31.69"	134°19'10.59"	754809.53	2346042.45	254809.53	2346042.44
222	46°40'32.18"	134°19'13.18"	754825.07	2346097.51	254825.07	2346097.51
223	46°40'32.76"	134°19'14.50"	754843.11	2346125.38	254843.11	2346125.38
224	46°40'40.46"	134°19'22.40"	755082.26	2346291.40	255082.26	2346291.40
225	46°40'44.02"	134°19'28.96"	755193.31	2346429.93	255193.31	2346429.93
226	46°40'46.05"	134°19'32.84"	755256.48	2346511.87	255256.48	2346511.87
227	46°40'46.20"	134°19'33.18"	755261.36	2346519.11	255261.36	2346519.11
228	46°40'47.43"	134°19'35.88"	755299.82	2346576.24	255299.82	2346576.24

Каталог координат поворотных точек границы между субъектами Российской Федерации: Приморский край и Хабаровский край						
Координаты в системе координат WGS 84			Координаты в системе координат МСК 25		Координаты в системе координат МСК 27	
№ точки п/п	Широта	Долгота	X	Y	X	Y
1	2	3	4	5	6	7
229	46°40'47.60"	134°19'36.65"	755305.18	2346592.56	255305.18	2346592.56
230	46°40'47.92"	134°19'38.09"	755315.24	2346623.18	255315.24	2346623.18
231	46°40'47.88"	134°19'39.39"	755314.28	2346650.64	255314.28	2346650.64
232	46°40'47.83"	134°19'41.08"	755313.01	2346686.66	255313.01	2346686.66
233	46°40'47.69"	134°19'43.53"	755308.98	2346738.80	255308.98	2346738.80
234	46°40'48.18"	134°19'46.59"	755324.68	2346803.61	255324.68	2346803.61
235	46°40'49.35"	134°19'49.50"	755361.10	2346865.30	255361.10	2346865.30
236	46°40'49.47"	134°19'49.81"	755364.90	2346871.75	255364.90	2346871.75
237	46°40'49.73"	134°19'50.47"	755373.21	2346885.80	255373.21	2346885.80
238	46°40'51.49"	134°19'53.51"	755427.95	2346949.99	255427.95	2346949.99
239	46°40'52.99"	134°19'55.78"	755474.77	2346997.74	255474.77	2346997.74
240	46°40'55.88"	134°19'57.77"	755564.13	2347039.41	255564.13	2347039.40
241	46°40'59.73"	134°19'58.37"	755683.09	2347051.29	255683.09	2347051.29
242	46°41'04.02"	134°19'58.70"	755815.80	2347057.28	255815.80	2347057.28
243	46°41'08.38"	134°19'58.97"	755950.41	2347061.89	255950.41	2347061.89
244	46°41'11.12"	134°19'59.17"	756035.08	2347065.39	256035.08	2347065.39
245	46°41'13.71"	134°19'59.75"	756114.99	2347077.10	256114.99	2347077.10
246	46°41'14.07"	134°20'00.10"	756126.20	2347084.62	256126.20	2347084.62
247	46°41'14.12"	134°20'00.16"	756128.00	2347085.83	256128.00	2347085.83
248	46°41'14.92"	134°20'00.96"	756152.83	2347102.52	256152.83	2347102.52
249	46°41'16.04"	134°20'02.78"	756187.62	2347141.00	256187.62	2347141.00
250	46°41'16.48"	134°20'05.84"	756201.70	2347205.86	256201.70	2347205.86
251	46°41'16.49"	134°20'07.04"	756202.11	2347231.38	256202.11	2347231.38
252	46°41'16.49"	134°20'07.34"	756202.22	2347237.73	256202.22	2347237.73
253	46°41'16.50"	134°20'08.29"	756202.55	2347257.89	256202.55	2347257.89
254	46°41'16.05"	134°20'14.03"	756189.89	2347380.12	256189.90	2347380.12
255	46°41'15.39"	134°20'17.33"	756169.89	2347450.42	256169.89	2347450.42
256	46°41'14.04"	134°20'20.08"	756128.61	2347509.17	256128.61	2347509.17
257	46°41'13.72"	134°20'20.72"	756119.00	2347522.84	256119.00	2347522.84
258	46°41'13.69"	134°20'20.82"	756118.00	2347524.92	256118.00	2347524.92
259	46°41'12.74"	134°20'23.64"	756089.10	2347585.15	256089.10	2347585.15
260	46°41'11.65"	134°20'26.95"	756056.09	2347655.65	256056.09	2347655.65
261	46°41'10.75"	134°20'29.56"	756028.60	2347711.30	256028.60	2347711.30
262	46°41'10.72"	134°20'29.64"	756027.73	2347713.06	256027.73	2347713.06
263	46°41'10.20"	134°20'31.35"	756012.12	2347749.46	256012.12	2347749.46
264	46°41'10.05"	134°20'31.87"	756007.36	2347760.58	256007.36	2347760.57
265	46°41'08.58"	134°20'34.11"	755962.58	2347808.48	255962.58	2347808.48
266	46°41'06.49"	134°20'36.28"	755898.26	2347855.10	255898.26	2347855.09
267	46°41'03.60"	134°20'38.38"	755809.52	2347900.47	255809.52	2347900.47

Каталог координат						
поворотных точек границы между субъектами Российской Федерации: Приморский край и Хабаровский край						
Координаты в системе координат WGS 84			Координаты в системе координат МСК 25		Координаты в системе координат МСК 27	
№ точки п/п	Широта	Долгота	X	Y	X	Y
1	2	3	4	5	6	7
268	46°41'00.30"	134°20'40.71"	755707.84	2347950.93	255707.84	2347950.93
269	46°40'59.28"	134°20'41.15"	755676.59	2347960.52	255676.59	2347960.52
270	46°40'57.93"	134°20'41.74"	755634.98	2347973.28	255634.98	2347973.28
271	46°40'55.06"	134°20'42.38"	755546.42	2347987.67	255546.42	2347987.67
272	46°40'51.51"	134°20'42.04"	755436.62	2347981.39	255436.62	2347981.39
273	46°40'48.63"	134°20'41.64"	755347.76	2347973.50	255347.76	2347973.50
274	46°40'48.50"	134°20'41.62"	755343.74	2347973.13	255343.74	2347973.13
275	46°40'45.76"	134°20'41.88"	755259.24	2347979.38	255259.24	2347979.38
276	46°40'43.55"	134°20'42.52"	755191.13	2347993.54	255191.13	2347993.54
277	46°40'43.19"	134°20'42.66"	755179.84	2347996.53	255179.84	2347996.53
278	46°40'41.66"	134°20'43.23"	755132.82	2348009.11	255132.82	2348009.11
279	46°40'40.79"	134°20'44.09"	755106.15	2348027.55	255106.16	2348027.54
280	46°40'40.09"	134°20'44.78"	755084.54	2348042.44	255084.55	2348042.44
281	46°40'38.58"	134°20'47.79"	755038.42	2348106.65	255038.42	2348106.65
282	46°40'38.42"	134°20'48.29"	755033.63	2348117.37	255033.63	2348117.37
283	46°40'37.40"	134°20'51.56"	755002.56	2348187.06	255002.56	2348187.06
284	46°40'37.18"	134°20'52.24"	754996.03	2348201.70	254996.03	2348201.70
285	46°40'35.57"	134°20'56.78"	754947.17	2348298.51	254947.17	2348298.51
286	46°40'35.32"	134°20'58.26"	754939.68	2348330.12	254939.68	2348330.12
287	46°40'34.77"	134°21'01.66"	754923.12	2348402.52	254923.12	2348402.52
288	46°40'34.11"	134°21'07.44"	754903.68	2348525.36	254903.68	2348525.36
289	46°40'33.48"	134°21'15.24"	754885.73	2348691.31	254885.73	2348691.31
290	46°40'33.14"	134°21'23.10"	754876.45	2348858.56	254876.45	2348858.56
291	46°40'32.72"	134°21'32.45"	754865.09	2349057.27	254865.09	2349057.27
292	46°40'32.12"	134°21'43.78"	754848.54	2349298.36	254848.54	2349298.36
293	46°40'32.09"	134°22'18.10"	754853.75	2350027.71	254853.75	2350027.71
294	46°40'33.10"	134°22'39.84"	754888.62	2350489.58	254888.62	2350489.58
295	46°40'33.72"	134°23'02.60"	754911.81	2350973.06	254911.81	2350973.06
296	46°40'34.70"	134°23'20.02"	754945.33	2351343.02	254945.33	2351343.02
297	46°40'36.71"	134°23'27.37"	755008.61	2351498.68	255008.61	2351498.68
298	46°40'40.45"	134°23'35.07"	755125.51	2351661.42	255125.51	2351661.42
299	46°40'50.03"	134°23'45.55"	755423.38	2351881.61	255423.38	2351881.61
300	46°40'53.23"	134°23'48.62"	755522.67	2351945.96	255522.67	2351945.96
301	46°40'55.24"	134°23'59.74"	755587.00	2352181.81	255587.00	2352181.81
302	46°41'07.78"	134°24'25.83"	755979.07	2352732.94	255979.07	2352732.94
303	46°41'13.11"	134°24'36.68"	756145.52	2352962.07	256145.52	2352962.07
304	46°41'19.63"	134°24'49.63"	756349.28	2353235.35	256349.28	2353235.35
305	46°41'23.62"	134°24'56.67"	756473.73	2353383.83	256473.73	2353383.83
306	46°41'27.06"	134°25'00.65"	756580.85	2353467.49	256580.85	2353467.49

Каталог координат						
поворотных точек границы между субъектами Российской Федерации: Приморский край и Хабаровский край						
Координаты в системе координат WGS 84			Координаты в системе координат МСК 25		Координаты в системе координат МСК 27	
№ точки п/п	Широта	Долгота	X	Y	X	Y
1	2	3	4	5	6	7
307	46°41'32.50"	134°25'07.29"	756749.90	2353607.12	256749.90	2353607.12
308	46°41'34.35"	134°25'10.33"	756807.89	2353671.24	256807.89	2353671.24
309	46°41'37.54"	134°25'15.47"	756907.28	2353779.46	256907.28	2353779.46
310	46°41'42.20"	134°25'24.80"	757052.85	2353976.40	257052.85	2353976.40
311	46°41'46.28"	134°25'38.98"	757181.51	2354276.53	257181.51	2354276.53
312	46°41'48.85"	134°25'50.40"	757263.19	2354518.38	257263.19	2354518.38
313	46°41'50.84"	134°25'56.07"	757325.63	2354638.35	257325.63	2354638.35
314	46°41'52.71"	134°25'57.70"	757383.74	2354672.51	257383.74	2354672.51
315	46°41'53.99"	134°25'58.12"	757423.24	2354680.96	257423.24	2354680.96
316	46°41'55.29"	134°25'57.29"	757463.26	2354663.06	257463.26	2354663.06
317	46°41'56.23"	134°25'53.90"	757491.80	2354590.70	257491.80	2354590.70
318	46°41'56.46"	134°25'52.06"	757498.32	2354551.61	257498.32	2354551.61
319	46°41'57.82"	134°25'48.40"	757539.67	2354473.58	257539.67	2354473.57
320	46°41'58.04"	134°25'47.56"	757546.34	2354455.63	257546.34	2354455.63
321	46°41'58.66"	134°25'46.18"	757565.38	2354426.04	257565.38	2354426.04
322	46°42'00.00"	134°25'44.44"	757606.26	2354388.77	257606.26	2354388.77
323	46°42'02.36"	134°25'42.85"	757678.92	2354354.25	257678.92	2354354.25
324	46°42'04.86"	134°25'42.59"	757756.10	2354348.10	257756.10	2354348.10
325	46°42'07.49"	134°25'41.87"	757837.19	2354332.14	257837.19	2354332.13
326	46°42'13.44"	134°25'39.70"	758020.46	2354284.28	258020.46	2354284.28
327	46°42'22.85"	134°25'34.94"	758310.13	2354180.51	258310.13	2354180.51
328	46°42'29.68"	134°25'30.66"	758520.14	2354087.83	258520.14	2354087.83
329	46°42'34.20"	134°25'27.78"	758659.05	2354025.36	258659.05	2354025.36
330	46°42'37.24"	134°25'24.92"	758752.41	2353963.63	258752.41	2353963.63
331	46°42'39.87"	134°25'22.43"	758833.21	2353910.04	258833.21	2353910.04
332	46°42'41.09"	134°25'21.32"	758870.73	2353886.10	258870.73	2353886.10
333	46°42'41.22"	134°25'21.20"	758874.76	2353883.56	258874.76	2353883.55
334	46°42'42.80"	134°25'20.18"	758923.21	2353861.59	258923.21	2353861.59
335	46°42'42.88"	134°25'20.18"	758925.68	2353861.45	258925.68	2353861.45
336	46°42'43.85"	134°25'20.10"	758955.77	2353859.58	258955.77	2353859.58
337	46°42'43.96"	134°25'20.09"	758958.97	2353859.38	258958.97	2353859.38
338	46°42'44.94"	134°25'21.18"	758989.55	2353882.17	258989.55	2353882.17
339	46°42'47.80"	134°25'25.58"	759078.57	2353974.86	259078.57	2353974.86
340	46°42'57.19"	134°25'36.47"	759370.65	2354203.46	259370.65	2354203.46
341	46°42'59.26"	134°25'39.80"	759435.18	2354273.61	259435.18	2354273.60
342	46°42'59.37"	134°25'44.99"	759439.65	2354383.86	259439.65	2354383.86
343	46°42'57.50"	134°25'52.06"	759383.22	2354534.58	259383.22	2354534.58
344	46°42'56.29"	134°25'56.56"	759346.67	2354630.50	259346.67	2354630.50
345	46°42'54.18"	134°26'05.39"	759283.44	2354818.62	259283.44	2354818.62

Каталог координат						
поворотных точек границы между субъектами Российской Федерации: Приморский край и Хабаровский край						
Координаты в системе координат WGS 84			Координаты в системе координат МСК 25		Координаты в системе координат МСК 27	
№ точки п/п	Широта	Долгота	X	Y	X	Y
1	2	3	4	5	6	7
346	46°42'51.87"	134°26'17.10"	759214.29	2355067.87	259214.29	2355067.87
347	46°42'52.69"	134°26'23.79"	759241.01	2355209.80	259241.01	2355209.80
348	46°42'53.26"	134°26'31.64"	759259.99	2355376.26	259259.99	2355376.26
349	46°42'52.92"	134°26'38.57"	759251.01	2355523.67	259251.01	2355523.67
350	46°42'55.96"	134°26'42.57"	759345.62	2355607.64	259345.62	2355607.64
351	46°43'03.36"	134°26'49.50"	759575.51	2355752.78	259575.51	2355752.78
352	46°43'10.02"	134°26'58.17"	759782.75	2355935.05	259782.75	2355935.05
353	46°43'10.76"	134°26'59.23"	759805.78	2355957.34	259805.78	2355957.34
354	46°43'13.60"	134°27'03.31"	759894.34	2356043.07	259894.34	2356043.07
355	46°43'15.32"	134°27'05.40"	759947.93	2356086.93	259947.93	2356086.93
356	46°43'16.09"	134°27'05.70"	759971.85	2356093.10	259971.85	2356093.10
357	46°43'20.60"	134°27'07.45"	760111.32	2356129.02	260111.32	2356129.02
358	46°43'23.75"	134°27'07.55"	760208.67	2356130.29	260208.67	2356130.29
359	46°43'25.08"	134°27'07.60"	760249.86	2356130.82	260249.86	2356130.82
360	46°43'27.98"	134°27'07.57"	760339.11	2356129.36	260339.11	2356129.36
361	46°43'32.02"	134°27'06.29"	760463.62	2356101.04	260463.62	2356101.03
362	46°43'36.38"	134°27'02.18"	760597.45	2356012.53	260597.45	2356012.53
363	46°43'38.05"	134°27'00.29"	760648.63	2355971.90	260648.63	2355971.90
364	46°43'41.29"	134°27'00.83"	760748.87	2355982.48	260748.87	2355982.48
365	46°43'44.24"	134°27'01.76"	760840.29	2356001.33	260840.29	2356001.33
366	46°43'52.82"	134°27'06.08"	761106.14	2356090.55	261106.14	2356090.55
367	46°43'58.38"	134°27'10.04"	761278.33	2356173.14	261278.33	2356173.14
368	46°44'06.35"	134°27'13.45"	761525.19	2356243.24	261525.19	2356243.24
369	46°44'13.41"	134°27'15.06"	761743.71	2356275.40	261743.71	2356275.39
370	46°44'21.06"	134°27'15.56"	761979.77	2356283.75	261979.77	2356283.75
371	46°44'28.17"	134°27'15.11"	762199.23	2356272.02	262199.23	2356272.02
372	46°44'35.94"	134°27'15.03"	762439.15	2356268.11	262439.15	2356268.11
373	46°44'40.28"	134°27'15.18"	762573.41	2356269.99	262573.41	2356269.99
374	46°44'47.26"	134°27'14.72"	762788.81	2356258.36	262788.82	2356258.35
375	46°44'50.59"	134°27'14.39"	762891.50	2356250.44	262891.50	2356250.44
376	46°44'53.48"	134°27'12.07"	762980.17	2356200.19	262980.17	2356200.18
377	46°44'55.33"	134°27'08.41"	763036.81	2356121.98	263036.81	2356121.98
378	46°44'55.57"	134°27'03.81"	763043.35	2356024.24	263043.35	2356024.24
379	46°44'55.55"	134°26'59.02"	763041.69	2355922.58	263041.69	2355922.58
380	46°44'56.06"	134°26'56.14"	763056.96	2355861.32	263056.96	2355861.32
381	46°44'57.12"	134°26'55.93"	763089.43	2355856.71	263089.43	2355856.71
382	46°44'59.10"	134°26'57.06"	763150.82	2355880.11	263150.82	2355880.11
383	46°45'01.35"	134°26'59.34"	763220.75	2355927.79	263220.75	2355927.79
384	46°45'03.17"	134°27'01.87"	763277.65	2355981.00	263277.65	2355981.00

Каталог координат						
поворотных точек границы между субъектами Российской Федерации: Приморский край и Хабаровский край						
Координаты в системе координат WGS 84			Координаты в системе координат МСК 25		Координаты в системе координат МСК 27	
№ точки п/п	Широта	Долгота	X	Y	X	Y
1	2	3	4	5	6	7
385	46°45'03.94"	134°27'02.93"	763301.53	2356003.35	263301.53	2356003.35
386	46°45'04.37"	134°27'03.52"	763314.78	2356015.74	263314.78	2356015.74
387	46°45'04.51"	134°27'03.80"	763319.25	2356021.53	263319.25	2356021.53
388	46°45'06.36"	134°27'07.34"	763377.10	2356096.07	263377.10	2356096.07
389	46°45'08.49"	134°27'12.49"	763443.96	2356204.81	263443.96	2356204.81
390	46°45'12.86"	134°27'16.47"	763579.55	2356288.01	263579.55	2356288.01
391	46°45'19.36"	134°27'21.30"	763781.39	2356388.77	263781.39	2356388.77
392	46°45'34.63"	134°27'29.78"	764254.60	2356564.18	264254.60	2356564.18
393	46°45'44.33"	134°27'36.59"	764555.36	2356705.97	264555.36	2356705.97
394	46°45'53.90"	134°27'51.25"	764853.96	2357014.13	264853.96	2357014.13
395	46°45'57.92"	134°27'56.75"	764979.21	2357129.67	264979.21	2357129.67
396	46°46'02.04"	134°28'04.76"	765108.07	2357298.42	265108.07	2357298.42
397	46°46'08.29"	134°28'16.77"	765303.38	2357551.50	265303.38	2357551.49
398	46°46'13.22"	134°28'22.38"	765456.92	2357668.87	265456.93	2357668.87
399	46°46'14.43"	134°28'23.01"	765494.14	2357681.97	265494.14	2357681.97
400	46°46'15.52"	134°28'23.59"	765527.99	2357693.94	265528.00	2357693.94
401	46°46'17.85"	134°28'24.82"	765600.12	2357719.41	265600.12	2357719.41
402	46°46'19.08"	134°28'25.05"	765638.24	2357723.86	265638.24	2357723.86
403	46°46'21.63"	134°28'25.52"	765717.18	2357733.08	265717.18	2357733.08
404	46°46'21.80"	134°28'25.55"	765722.38	2357733.68	265722.38	2357733.68
405	46°46'25.75"	134°28'25.13"	765844.25	2357723.56	265844.25	2357723.55
406	46°46'26.07"	134°28'24.91"	765854.02	2357718.83	265854.02	2357718.82
407	46°46'30.68"	134°28'21.75"	765995.68	2357650.34	265995.68	2357650.34
408	46°46'31.13"	134°28'21.43"	766009.72	2357643.57	266009.72	2357643.57
409	46°46'39.23"	134°28'13.40"	766258.12	2357470.76	266258.13	2357470.76
410	46°46'49.35"	134°28'02.88"	766568.61	2357244.62	266568.61	2357244.62
411	46°47'01.84"	134°27'48.87"	766951.37	2356943.82	266951.37	2356943.82
412	46°47'06.01"	134°27'46.77"	767079.53	2356897.99	267079.53	2356897.99
413	46°47'09.42"	134°27'45.59"	767184.87	2356871.86	267184.87	2356871.86
414	46°47'11.49"	134°27'45.14"	767248.60	2356861.69	267248.60	2356861.69
415	46°47'13.11"	134°27'44.78"	767298.46	2356853.74	267298.46	2356853.74
416	46°47'17.72"	134°27'45.70"	767441.13	2356871.74	267441.13	2356871.74
417	46°47'20.24"	134°27'46.32"	767518.87	2356884.32	267518.87	2356884.32
418	46°47'20.61"	134°27'46.42"	767530.34	2356886.18	267530.34	2356886.18
419	46°47'21.41"	134°27'46.62"	767555.33	2356890.23	267555.33	2356890.23
420	46°47'23.50"	134°27'46.39"	767619.77	2356884.72	267619.77	2356884.72
421	46°47'24.91"	134°27'46.23"	767663.25	2356881.00	267663.25	2356881.00
422	46°47'25.23"	134°27'46.20"	767673.12	2356880.18	267673.12	2356880.17
423	46°47'27.98"	134°27'44.65"	767757.59	2356846.62	267757.59	2356846.62

Каталог координат						
поворотных точек границы между субъектами Российской Федерации: Приморский край и Хабаровский край						
Координаты в системе координат WGS 84			Координаты в системе координат МСК 25		Координаты в системе координат МСК 27	
№ точки п/п	Широта	Долгота	X	Y	X	Y
1	2	3	4	5	6	7
424	46°47'30.09"	134°27'43.46"	767822.66	2356820.78	267822.66	2356820.78
425	46°47'35.05"	134°27'41.02"	767975.23	2356767.57	267975.23	2356767.57
426	46°47'37.33"	134°27'41.09"	768045.52	2356768.32	268045.52	2356768.32
427	46°47'40.89"	134°27'42.97"	768155.98	2356807.19	268155.98	2356807.19
428	46°47'43.41"	134°27'46.01"	768234.31	2356870.99	268234.31	2356870.99
429	46°47'46.44"	134°27'47.71"	768328.44	2356906.06	268328.44	2356906.06
430	46°47'46.62"	134°27'47.71"	768333.97	2356905.98	268333.97	2356905.98
431	46°47'49.74"	134°27'47.68"	768430.22	2356904.40	268430.22	2356904.40
432	46°47'50.00"	134°27'47.67"	768438.36	2356904.22	268438.36	2356904.22
433	46°47'54.34"	134°27'45.41"	768571.86	2356854.86	268571.87	2356854.86
434	46°47'54.86"	134°27'45.13"	768587.83	2356848.95	268587.83	2356848.95
435	46°48'00.99"	134°27'40.57"	768776.27	2356750.42	268776.27	2356750.42
436	46°48'06.04"	134°27'36.22"	768931.16	2356656.65	268931.16	2356656.65
437	46°48'09.78"	134°27'31.66"	769045.67	2356558.91	269045.68	2356558.91
438	46°48'12.13"	134°27'27.42"	769117.42	2356468.24	269117.42	2356468.24
439	46°48'13.82"	134°27'23.56"	769168.95	2356386.06	269168.95	2356386.06
440	46°48'19.71"	134°27'15.83"	769349.29	2356220.41	269349.29	2356220.41
441	46°48'25.46"	134°27'07.33"	769525.30	2356038.56	269525.30	2356038.56
442	46°48'29.26"	134°27'02.31"	769641.50	2355930.89	269641.50	2355930.89
443	46°48'32.41"	134°27'00.55"	769738.50	2355892.71	269738.50	2355892.71
444	46°48'35.22"	134°26'59.90"	769825.12	2355878.10	269825.12	2355878.10
445	46°48'35.47"	134°26'59.84"	769832.93	2355876.79	269832.93	2355876.79
446	46°48'35.98"	134°27'00.01"	769848.68	2355880.17	269848.68	2355880.17
447	46°48'38.90"	134°27'00.96"	769939.05	2355899.46	269939.05	2355899.46
448	46°48'44.85"	134°27'04.54"	770123.31	2355973.74	270123.31	2355973.74
449	46°48'48.15"	134°27'06.81"	770225.77	2356020.88	270225.77	2356020.88
450	46°48'49.99"	134°27'07.59"	770282.80	2356036.98	270282.80	2356036.98
451	46°48'50.21"	134°27'07.69"	770289.46	2356038.86	270289.46	2356038.86
452	46°48'50.79"	134°27'07.93"	770307.50	2356043.96	270307.50	2356043.96
453	46°48'54.75"	134°27'09.05"	770429.89	2356066.37	270429.89	2356066.37
454	46°48'59.58"	134°27'08.91"	770579.20	2356062.02	270579.20	2356062.02
455	46°49'03.04"	134°27'06.85"	770685.36	2356017.44	270685.36	2356017.44
456	46°49'04.37"	134°27'05.47"	770726.34	2355987.76	270726.34	2355987.76
457	46°49'05.66"	134°27'04.14"	770765.76	2355959.18	270765.76	2355959.18
458	46°49'08.99"	134°27'02.06"	770868.36	2355914.24	270868.36	2355914.24
459	46°49'11.30"	134°27'00.63"	770939.42	2355883.12	270939.43	2355883.12
460	46°49'16.17"	134°26'58.66"	771089.22	2355840.00	271089.22	2355840.00
461	46°49'16.97"	134°26'58.53"	771113.91	2355836.95	271113.91	2355836.95
462	46°49'19.85"	134°26'58.05"	771202.89	2355825.95	271202.89	2355825.95

Каталог координат						
поворотных точек границы между субъектами Российской Федерации: Приморский край и Хабаровский край						
Координаты в системе координат WGS 84			Координаты в системе координат МСК 25		Координаты в системе координат МСК 27	
№ точки п/п	Широта	Долгота	X	Y	X	Y
1	2	3	4	5	6	7
463	46°49'22.36"	134°26'58.60"	771280.35	2355836.89	271280.35	2355836.89
464	46°49'25.39"	134°27'00.48"	771374.55	2355876.02	271374.55	2355876.02
465	46°49'28.19"	134°27'02.58"	771461.43	2355919.56	271461.43	2355919.56
466	46°49'29.75"	134°27'03.24"	771509.71	2355933.19	271509.71	2355933.19
467	46°49'30.81"	134°27'03.69"	771542.41	2355942.44	271542.41	2355942.44
468	46°49'33.97"	134°27'04.04"	771640.14	2355948.97	271640.14	2355948.97
469	46°49'35.28"	134°27'03.48"	771680.38	2355936.75	271680.38	2355936.75
470	46°49'36.73"	134°27'02.86"	771725.14	2355923.16	271725.14	2355923.16
471	46°49'38.26"	134°27'00.45"	771771.97	2355871.69	271771.97	2355871.69
472	46°49'42.05"	134°26'53.89"	771887.64	2355731.50	271887.64	2355731.50
473	46°49'45.06"	134°26'48.87"	771979.45	2355624.25	271979.45	2355624.24
474	46°49'48.46"	134°26'44.42"	772083.65	2355528.99	272083.65	2355528.99
475	46°49'50.82"	134°26'41.71"	772155.92	2355470.87	272155.92	2355470.87
476	46°49'55.54"	134°26'37.06"	772300.72	2355370.86	272300.72	2355370.86
477	46°50'00.00"	134°26'33.75"	772437.86	2355299.47	272437.86	2355299.47
478	46°50'10.22"	134°26'23.28"	772751.46	2355074.71	272751.46	2355074.71
479	46°50'18.60"	134°26'13.02"	773008.19	2354854.93	273008.19	2354854.92
480	46°50'23.18"	134°26'06.25"	773148.20	2354710.26	273148.20	2354710.26
481	46°50'27.52"	134°25'53.24"	773279.94	2354433.38	273279.94	2354433.38
482	46°50'31.64"	134°25'43.54"	773405.31	2354226.54	273405.31	2354226.54
483	46°50'33.97"	134°25'37.72"	773476.15	2354102.57	273476.15	2354102.57
484	46°50'36.51"	134°25'34.82"	773553.83	2354040.44	273553.83	2354040.44
485	46°50'39.08"	134°25'34.03"	773633.22	2354023.05	273633.22	2354023.05
486	46°50'41.85"	134°25'34.58"	773718.82	2354033.85	273718.82	2354033.85
487	46°50'44.62"	134°25'35.32"	773804.47	2354048.74	273804.47	2354048.74
488	46°50'49.50"	134°25'36.22"	773955.27	2354066.59	273955.27	2354066.59
489	46°50'53.72"	134°25'37.14"	774085.73	2354084.81	274085.73	2354084.81
490	46°50'56.61"	134°25'36.15"	774174.86	2354063.01	274174.86	2354063.01
491	46°50'58.71"	134°25'33.82"	774239.13	2354013.14	274239.13	2354013.14
492	46°51'02.77"	134°25'29.82"	774363.82	2353927.31	274363.82	2353927.31
493	46°51'08.35"	134°25'23.74"	774535.14	2353796.95	274535.14	2353796.95
494	46°51'14.94"	134°25'16.38"	774736.99	2353639.11	274736.99	2353639.11
495	46°51'22.54"	134°25'04.82"	774969.48	2353392.18	274969.48	2353392.18
496	46°51'27.63"	134°24'58.84"	775125.74	2353264.11	275125.74	2353264.11
497	46°51'30.51"	134°24'54.32"	775213.74	2353167.44	275213.74	2353167.44
498	46°51'35.35"	134°24'46.77"	775361.61	2353006.38	275361.61	2353006.38
499	46°51'37.29"	134°24'41.18"	775420.68	2352887.45	275420.68	2352887.45
500	46°51'38.21"	134°24'39.45"	775448.55	2352850.40	275448.55	2352850.40
501	46°51'39.25"	134°24'36.94"	775480.21	2352796.99	275480.21	2352796.99

Каталог координат						
поворотных точек границы между субъектами Российской Федерации: Приморский край и Хабаровский край						
Координаты в системе координат WGS 84			Координаты в системе координат МСК 25		Координаты в системе координат МСК 27	
№ точки п/п	Широта	Долгота	X	Y	X	Y
1	2	3	4	5	6	7
502	46°51'40.67"	134°24'31.93"	775523.22	2352690.51	275523.22	2352690.51
503	46°51'41.70"	134°24'28.27"	775554.49	2352612.73	275554.49	2352612.73
504	46°51'44.45"	134°24'25.36"	775638.88	2352550.32	275638.88	2352550.32
505	46°51'45.90"	134°24'24.39"	775683.28	2352529.29	275683.28	2352529.29
506	46°51'48.53"	134°24'23.97"	775764.48	2352519.80	275764.48	2352519.80
507	46°51'53.14"	134°24'24.69"	775907.08	2352533.76	275907.08	2352533.76
508	46°51'59.74"	134°24'26.34"	776111.00	2352567.03	276111.00	2352567.03
509	46°52'07.92"	134°24'30.29"	776364.52	2352648.30	276364.52	2352648.30
510	46°52'13.53"	134°24'34.07"	776538.33	2352726.91	276538.34	2352726.91
511	46°52'17.89"	134°24'35.91"	776673.24	2352764.59	276673.24	2352764.59
512	46°52'19.12"	134°24'36.43"	776711.44	2352775.27	276711.44	2352775.26
513	46°52'25.58"	134°24'39.15"	776911.44	2352831.13	276911.44	2352831.13
514	46°52'25.90"	134°24'39.28"	776921.35	2352833.90	276921.35	2352833.90
515	46°52'31.29"	134°24'41.55"	777088.29	2352880.53	277088.29	2352880.53
516	46°52'34.60"	134°24'43.44"	777190.61	2352919.52	277190.61	2352919.52
517	46°52'38.17"	134°24'46.28"	777301.40	2352978.73	277301.40	2352978.73
518	46°52'41.60"	134°24'48.93"	777408.07	2353033.92	277408.07	2353033.92
519	46°52'45.05"	134°24'53.31"	777515.33	2353125.74	277515.33	2353125.74
520	46°52'48.10"	134°24'57.31"	777610.25	2353209.60	277610.25	2353209.60
521	46°52'50.49"	134°25'00.55"	777684.58	2353277.54	277684.58	2353277.54
522	46°52'54.99"	134°25'04.73"	777824.30	2353364.74	277824.30	2353364.74
523	46°52'57.90"	134°25'08.54"	777915.10	2353444.60	277915.10	2353444.60
524	46°52'58.84"	134°25'10.45"	777944.23	2353484.81	277944.23	2353484.81
525	46°53'00.98"	134°25'17.53"	778011.75	2353634.19	278011.75	2353634.19
526	46°53'01.31"	134°25'23.00"	778022.90	2353749.81	278022.90	2353749.81
527	46°53'00.80"	134°25'26.65"	778007.90	2353827.35	278007.90	2353827.35
528	46°53'00.56"	134°25'31.65"	778001.50	2353933.22	278001.50	2353933.22
529	46°53'01.76"	134°25'34.71"	778039.16	2353997.67	278039.16	2353997.67
530	46°53'03.75"	134°25'37.00"	778100.96	2354045.48	278100.96	2354045.48
531	46°53'07.44"	134°25'38.49"	778215.36	2354076.16	278215.36	2354076.16
532	46°53'12.98"	134°25'40.74"	778386.94	2354122.17	278386.94	2354122.17
533	46°53'17.47"	134°25'41.84"	778525.60	2354144.29	278525.60	2354144.29
534	46°53'20.96"	134°25'44.51"	778633.99	2354199.68	278633.99	2354199.68
535	46°53'22.11"	134°25'46.64"	778669.99	2354244.48	278669.99	2354244.48
536	46°53'23.36"	134°25'48.77"	778708.78	2354289.19	278708.78	2354289.19
537	46°53'25.22"	134°25'57.48"	778768.06	2354473.06	278768.07	2354473.06
538	46°53'25.47"	134°26'01.74"	778776.51	2354563.22	278776.51	2354563.22
539	46°53'26.04"	134°26'10.38"	778795.77	2354745.97	278795.77	2354745.96
540	46°53'26.07"	134°26'10.40"	778796.81	2354746.44	278796.81	2354746.44

Каталог координат поворотных точек границы между субъектами Российской Федерации: Приморский край и Хабаровский край						
Координаты в системе координат WGS 84			Координаты в системе координат МСК 25		Координаты в системе координат МСК 27	
№ точки п/п	Широта	Долгота	X	Y	X	Y
1	2	3	4	5	6	7
541	46°53'26.64"	134°26'10.81"	778814.46	2354754.92	278814.46	2354754.92
542	46°53'26.83"	134°26'10.95"	778820.37	2354757.75	278820.37	2354757.75
543	46°53'28.28"	134°26'10.55"	778864.97	2354748.89	278864.97	2354748.89
544	46°53'30.78"	134°26'09.56"	778941.90	2354727.29	278941.90	2354727.29
545	46°53'33.22"	134°26'08.49"	779017.21	2354703.91	279017.21	2354703.91
546	46°53'36.04"	134°26'07.25"	779104.10	2354676.92	279104.10	2354676.92
547	46°53'36.16"	134°26'07.20"	779107.83	2354675.76	279107.83	2354675.76
548	46°53'41.29"	134°26'04.46"	779265.49	2354616.25	279265.49	2354616.24
549	46°53'45.36"	134°26'03.07"	779391.09	2354585.73	279391.09	2354585.73
550	46°53'48.66"	134°26'02.68"	779492.85	2354576.50	279492.85	2354576.50
551	46°53'48.92"	134°26'02.65"	779500.75	2354575.78	279500.75	2354575.78
552	46°53'52.07"	134°26'03.25"	779598.26	2354587.75	279598.26	2354587.75
553	46°53'58.65"	134°26'07.83"	779802.38	2354682.84	279802.38	2354682.84
554	46°54'03.72"	134°26'13.25"	779959.93	2354796.05	279959.93	2354796.05
555	46°54'05.13"	134°26'14.65"	780003.87	2354825.21	280003.87	2354825.21
556	46°54'07.72"	134°26'17.20"	780084.27	2354878.58	280084.27	2354878.58
557	46°54'07.96"	134°26'17.43"	780091.52	2354883.40	280091.52	2354883.40
558	46°54'11.71"	134°26'20.12"	780207.96	2354939.25	280207.96	2354939.25
559	46°54'12.19"	134°26'20.46"	780222.72	2354946.33	280222.72	2354946.33
560	46°54'18.66"	134°26'24.82"	780423.51	2355036.61	280423.51	2355036.61
561	46°54'26.33"	134°26'30.50"	780661.36	2355154.73	280661.36	2355154.73
562	46°54'36.02"	134°26'37.51"	780961.95	2355300.38	280961.95	2355300.38
563	46°54'50.72"	134°26'51.19"	781418.74	2355585.59	281418.74	2355585.59
564	46°55'00.23"	134°27'01.10"	781714.47	2355792.46	281714.47	2355792.46
565	46°55'06.28"	134°27'07.38"	781902.37	2355923.57	281902.37	2355923.57
566	46°55'10.38"	134°27'10.22"	782029.43	2355982.50	282029.43	2355982.50
567	46°55'15.00"	134°27'12.86"	782172.69	2356037.10	282172.69	2356037.10
568	46°55'17.12"	134°27'12.94"	782238.29	2356038.13	282238.29	2356038.13
569	46°55'19.08"	134°27'13.01"	782298.82	2356039.10	282298.82	2356039.10
570	46°55'20.82"	134°27'12.63"	782352.31	2356030.57	282352.31	2356030.57
571	46°55'21.84"	134°27'12.41"	782384.01	2356025.51	282384.02	2356025.51
572	46°55'24.20"	134°27'09.88"	782456.35	2355971.44	282456.35	2355971.44
573	46°55'25.34"	134°27'06.52"	782490.69	2355899.87	282490.69	2355899.87
574	46°55'25.63"	134°27'05.64"	782499.61	2355881.26	282499.61	2355881.26
575	46°55'26.67"	134°26'59.87"	782530.46	2355758.95	282530.46	2355758.95
576	46°55'27.93"	134°26'58.03"	782569.06	2355719.57	282569.06	2355719.57
577	46°55'30.69"	134°26'56.27"	782653.86	2355681.57	282653.86	2355681.57
578	46°55'33.84"	134°26'55.09"	782751.06	2355655.59	282751.06	2355655.59
579	46°55'37.91"	134°26'52.16"	782876.12	2355592.51	282876.13	2355592.51

Каталог координат						
поворотных точек границы между субъектами Российской Федерации: Приморский край и Хабаровский край						
Координаты в системе координат WGS 84			Координаты в системе координат МСК 25		Координаты в системе координат МСК 27	
№ точки п/п	Широта	Долгота	X	Y	X	Y
1	2	3	4	5	6	7
580	46°55'40.44"	134°26'49.53"	782953.62	2355536.21	282953.62	2355536.21
581	46°55'43.07"	134°26'48.35"	783034.55	2355510.48	283034.55	2355510.48
582	46°55'46.23"	134°26'48.71"	783132.28	2355517.02	283132.28	2355517.02
583	46°55'49.12"	134°26'48.48"	783221.67	2355511.48	283221.67	2355511.48
584	46°55'51.09"	134°26'47.31"	783282.28	2355486.07	283282.28	2355486.07
585	46°55'54.63"	134°26'43.04"	783390.61	2355394.84	283390.61	2355394.83
586	46°55'57.50"	134°26'37.82"	783478.27	2355283.56	283478.27	2355283.56
587	46°55'59.21"	134°26'35.30"	783530.45	2355229.64	283530.45	2355229.64
588	46°55'59.33"	134°26'35.11"	783534.27	2355225.70	283534.27	2355225.70
589	46°55'59.63"	134°26'35.04"	783543.49	2355224.02	283543.49	2355224.02
590	46°56'01.60"	134°26'34.54"	783604.07	2355212.91	283604.07	2355212.90
591	46°56'01.70"	134°26'34.51"	783607.27	2355212.31	283607.27	2355212.31
592	46°56'04.31"	134°26'36.31"	783688.11	2355249.74	283688.11	2355249.74
593	46°56'08.36"	134°26'41.10"	783814.09	2355349.85	283814.10	2355349.85
594	46°56'17.54"	134°26'50.30"	784099.49	2355541.75	284099.49	2355541.75
595	46°56'24.10"	134°26'56.43"	784303.20	2355669.46	284303.20	2355669.46
596	46°56'27.83"	134°26'57.75"	784418.77	2355696.26	284418.77	2355696.26
597	46°56'31.77"	134°26'56.59"	784540.11	2355670.61	284540.11	2355670.61
598	46°56'52.43"	134°26'44.22"	785175.86	2355403.16	285175.86	2355403.16
599	46°56'58.99"	134°26'41.33"	785377.65	2355340.06	285377.65	2355340.06
600	46°57'02.80"	134°26'39.55"	785494.99	2355301.52	285494.99	2355301.52
601	46°57'05.16"	134°26'38.38"	785567.78	2355275.93	285567.78	2355275.93
602	46°57'07.92"	134°26'36.04"	785652.38	2355225.74	285652.38	2355225.74
603	46°57'09.88"	134°26'33.90"	785712.65	2355179.99	285712.65	2355179.99
604	46°57'11.45"	134°26'31.39"	785760.58	2355126.34	285760.58	2355126.34
605	46°57'12.89"	134°26'29.06"	785804.51	2355076.79	285804.51	2355076.79
606	46°57'14.19"	134°26'26.36"	785844.25	2355019.23	285844.25	2355019.22
607	46°57'17.75"	134°26'18.72"	785952.54	2354856.64	285952.54	2354856.64
608	46°57'20.70"	134°26'13.82"	786042.76	2354752.21	286042.76	2354752.21
609	46°57'21.01"	134°26'13.30"	786052.34	2354741.10	286052.34	2354741.10
610	46°57'22.59"	134°26'11.76"	786100.79	2354708.16	286100.79	2354708.16
611	46°57'25.21"	134°26'09.21"	786181.07	2354653.58	286181.07	2354653.58
612	46°57'32.41"	134°26'00.87"	786401.86	2354475.06	286401.86	2354475.06
613	46°57'36.22"	134°25'58.13"	786518.87	2354416.19	286518.87	2354416.19
614	46°57'38.03"	134°25'57.99"	786574.92	2354412.61	286574.92	2354412.60
615	46°57'38.98"	134°25'57.91"	786604.19	2354410.74	286604.19	2354410.73
616	46°57'42.28"	134°25'59.61"	786706.46	2354445.66	286706.46	2354445.66
617	46°57'43.32"	134°25'59.64"	786738.64	2354446.02	286738.64	2354446.02
618	46°57'47.02"	134°25'59.75"	786852.91	2354447.34	286852.92	2354447.34

Каталог координат						
поворотных точек границы между субъектами Российской Федерации: Приморский край и Хабаровский край						
Координаты в системе координат WGS 84			Координаты в системе координат МСК 25		Координаты в системе координат МСК 27	
№ точки п/п	Широта	Долгота	X	Y	X	Y
1	2	3	4	5	6	7
619	46°57'53.07"	134°25'58.34"	787039.52	2354415.81	287039.52	2354415.81
620	46°57'57.75"	134°25'57.96"	787183.80	2354406.43	287183.80	2354406.43
621	46°57'59.94"	134°25'59.42"	787251.77	2354436.70	287251.77	2354436.70
622	46°58'00.76"	134°26'00.60"	787277.38	2354461.48	287277.38	2354461.48
623	46°58'02.78"	134°26'12.26"	787341.90	2354707.39	287341.90	2354707.39
624	46°58'04.31"	134°26'13.71"	787389.41	2354737.65	287389.41	2354737.65
625	46°58'07.38"	134°26'15.02"	787484.49	2354764.30	287484.49	2354764.30
626	46°58'09.76"	134°26'15.99"	787558.04	2354784.25	287558.04	2354784.24
627	46°58'12.97"	134°26'17.04"	787657.63	2354805.39	287657.63	2354805.39
628	46°58'15.51"	134°26'18.47"	787736.21	2354835.02	287736.21	2354835.02
629	46°58'15.89"	134°26'21.24"	787748.56	2354893.39	287748.56	2354893.39
630	46°58'14.95"	134°26'26.78"	787720.42	2355010.72	287720.42	2355010.72
631	46°58'14.72"	134°26'34.86"	787715.08	2355181.65	287715.08	2355181.65
632	46°58'15.43"	134°26'45.05"	787738.94	2355396.85	287738.94	2355396.85
633	46°58'15.48"	134°26'45.68"	787740.74	2355410.22	287740.74	2355410.22
634	46°58'16.65"	134°26'59.19"	787779.31	2355695.31	287779.31	2355695.31
635	46°58'17.62"	134°27'09.95"	787811.50	2355922.56	287811.50	2355922.56
636	46°58'20.30"	134°27'18.58"	787895.83	2356104.20	287895.83	2356104.20
637	46°58'24.28"	134°27'25.85"	788020.35	2356256.77	288020.35	2356256.77
638	46°58'31.17"	134°27'34.44"	788234.82	2356436.27	288234.82	2356436.27
639	46°58'38.32"	134°27'42.45"	788457.21	2356603.48	288457.21	2356603.48
640	46°58'45.86"	134°27'49.50"	788691.47	2356750.16	288691.47	2356750.16
641	46°58'55.36"	134°27'54.02"	788985.85	2356842.94	288985.85	2356842.94
642	46°59'01.56"	134°27'56.27"	789177.78	2356888.63	289177.78	2356888.63
643	46°59'02.87"	134°27'57.66"	789218.40	2356917.77	289218.40	2356917.77
644	46°59'03.09"	134°28'00.00"	789225.71	2356966.47	289225.71	2356966.47
645	46°59'03.05"	134°28'03.13"	789225.17	2357033.19	289225.17	2357033.19
646	46°59'02.65"	134°28'17.99"	789215.68	2357347.36	289215.68	2357347.36
647	46°59'02.28"	134°28'19.85"	789204.62	2357386.83	289204.62	2357386.83
648	46°59'01.45"	134°28'21.57"	789179.53	2357423.36	289179.53	2357423.36
649	46°58'57.78"	134°28'24.30"	789066.60	2357482.14	289066.60	2357482.14
650	46°58'52.65"	134°28'26.47"	788908.74	2357529.50	288908.74	2357529.49
651	46°58'51.51"	134°28'26.98"	788873.68	2357540.63	288873.68	2357540.63
652	46°58'48.71"	134°28'28.24"	788787.34	2357568.08	288787.34	2357568.08
653	46°58'44.90"	134°28'29.81"	788669.94	2357602.56	288669.94	2357602.56
654	46°58'43.93"	134°28'30.62"	788640.10	2357619.91	288640.10	2357619.91
655	46°58'42.24"	134°28'32.02"	788588.34	2357650.02	288588.34	2357650.02
656	46°58'41.62"	134°28'32.54"	788569.21	2357661.14	288569.21	2357661.14
657	46°58'41.44"	134°28'33.11"	788563.91	2357673.32	288563.91	2357673.32

Каталог координат поворотных точек границы между субъектами Российской Федерации: Приморский край и Хабаровский край						
Координаты в системе координат WGS 84			Координаты в системе координат МСК 25		Координаты в системе координат МСК 27	
№ точки п/п	Широта	Долгота	X	Y	X	Y
1	2	3	4	5	6	7
658	46°58'40.41"	134°28'36.50"	788532.64	2357745.23	288532.64	2357745.23
659	46°58'39.67"	134°28'38.91"	788510.41	2357796.34	288510.41	2357796.34
660	46°58'38.55"	134°28'45.36"	788477.11	2357933.11	288477.11	2357933.11
661	46°58'38.13"	134°28'47.78"	788464.68	2357984.19	288464.68	2357984.19
662	46°58'37.97"	134°28'48.12"	788459.82	2357991.63	288459.82	2357991.63
663	46°58'36.43"	134°28'51.50"	788412.90	2358063.39	288412.91	2358063.39
664	46°58'35.39"	134°28'53.77"	788381.34	2358111.66	288381.34	2358111.66
665	46°58'33.29"	134°28'56.07"	788316.99	2358160.96	288316.99	2358160.96
666	46°58'31.93"	134°28'57.57"	788275.16	2358193.04	288275.16	2358193.04
667	46°58'31.85"	134°28'57.65"	788272.88	2358194.80	288272.88	2358194.80
668	46°58'30.67"	134°28'58.11"	788236.26	2358204.89	288236.26	2358204.89
669	46°58'27.78"	134°28'59.23"	788147.34	2358229.38	288147.34	2358229.38
670	46°58'22.07"	134°29'01.19"	787971.34	2358272.58	287971.34	2358272.58
671	46°58'20.28"	134°29'01.80"	787916.41	2358286.05	287916.41	2358286.05
672	46°58'16.19"	134°29'03.57"	787790.44	2358324.75	287790.44	2358324.75
673	46°58'15.29"	134°29'03.97"	787762.61	2358333.31	287762.61	2358333.31
674	46°58'07.36"	134°29'08.87"	787518.92	2358439.40	287518.92	2358439.40
675	46°58'06.06"	134°29'10.51"	787479.06	2358474.35	287479.06	2358474.35
676	46°58'04.62"	134°29'12.83"	787435.13	2358523.87	287435.13	2358523.87
677	46°58'04.37"	134°29'15.14"	787427.79	2358572.82	287427.79	2358572.82
678	46°58'04.12"	134°29'17.64"	787420.53	2358625.80	287420.53	2358625.80
679	46°58'04.40"	134°29'20.72"	787429.72	2358690.74	287429.72	2358690.74
680	46°58'05.20"	134°29'24.37"	787455.40	2358767.62	287455.40	2358767.61
681	46°58'06.27"	134°29'26.67"	787488.72	2358815.88	287488.72	2358815.88
682	46°58'07.46"	134°29'28.77"	787526.05	2358860.01	287526.05	2358860.01
683	46°58'08.66"	134°29'31.07"	787563.45	2358908.22	287563.45	2358908.22
684	46°58'10.74"	134°29'35.69"	787628.78	2359005.29	287628.78	2359005.29
685	46°58'11.18"	134°29'39.77"	787643.21	2359091.30	287643.21	2359091.30
686	46°58'10.51"	134°29'44.16"	787623.58	2359184.35	287623.58	2359184.35
687	46°58'08.22"	134°29'50.70"	787553.98	2359323.26	287553.98	2359323.26
688	46°58'05.13"	134°29'58.24"	787460.42	2359483.74	287460.42	2359483.74
689	46°58'03.48"	134°30'04.41"	787410.48	2359614.51	287410.48	2359614.50
690	46°58'02.60"	134°30'08.72"	787384.29	2359705.97	287384.29	2359705.97
691	46°58'02.13"	134°30'14.25"	787371.09	2359823.09	287371.09	2359823.09
692	46°58'01.70"	134°30'20.39"	787359.09	2359952.86	287359.09	2359952.86
693	46°58'01.12"	134°30'26.52"	787342.37	2360082.72	287342.37	2360082.72
694	46°57'59.61"	134°30'30.54"	787296.65	2360168.26	287296.65	2360168.26
695	46°57'57.72"	134°30'34.02"	787238.96	2360242.24	287238.96	2360242.24
696	46°57'55.59"	134°30'36.37"	787173.83	2360292.78	287173.83	2360292.78

Каталог координат						
поворотных точек границы между субъектами Российской Федерации: Приморский край и Хабаровский край						
Координаты в системе координат WGS 84			Координаты в системе координат МСК 25		Координаты в системе координат МСК 27	
№ точки п/п	Широта	Долгота	X	Y	X	Y
1	2	3	4	5	6	7
697	46°57'53.16"	134°30'38.29"	787099.12	2360334.05	287099.12	2360334.05
698	46°57'51.26"	134°30'40.20"	787040.90	2360375.04	287040.90	2360375.04
699	46°57'50.51"	134°30'41.99"	787017.96	2360413.12	287017.96	2360413.12
700	46°57'51.06"	134°30'45.89"	787035.80	2360495.27	287035.80	2360495.27
701	46°57'54.29"	134°30'52.32"	787136.95	2360630.26	287136.95	2360630.26
702	46°57'56.90"	134°30'56.75"	787218.57	2360723.15	287218.57	2360723.15
703	46°57'59.60"	134°31'03.19"	787303.24	2360858.40	287303.24	2360858.40
704	46°58'00.92"	134°31'09.08"	787345.32	2360982.58	287345.32	2360982.58
705	46°58'02.83"	134°31'18.18"	787406.44	2361174.32	287406.44	2361174.32
706	46°58'06.43"	134°31'27.58"	787519.50	2361371.79	287519.50	2361371.78
707	46°58'08.43"	134°31'34.29"	787582.83	2361513.12	287582.83	2361513.12
708	46°58'09.91"	134°31'41.40"	787630.02	2361662.83	287630.02	2361662.83
709	46°58'11.24"	134°31'52.67"	787673.68	2361900.68	287673.68	2361900.68
710	46°58'11.42"	134°31'57.68"	787680.12	2362006.59	287680.12	2362006.59
711	46°58'11.21"	134°32'03.48"	787675.06	2362129.16	287675.06	2362129.16
712	46°58'09.79"	134°32'09.51"	787632.39	2362257.08	287632.39	2362257.08
713	46°58'07.14"	134°32'15.55"	787552.04	2362385.60	287552.04	2362385.60
714	46°58'03.89"	134°32'22.15"	787453.05	2362526.21	287453.05	2362526.21
715	46°57'58.58"	134°32'30.67"	787291.12	2362707.92	287291.12	2362707.92
716	46°57'55.25"	134°32'35.37"	787189.11	2362808.53	287189.11	2362808.53
717	46°57'53.13"	134°32'40.41"	787124.90	2362915.59	287124.90	2362915.59
718	46°57'52.77"	134°32'45.42"	787114.86	2363021.76	287114.86	2363021.76
719	46°57'53.24"	134°32'50.21"	787130.65	2363122.80	287130.65	2363122.80
720	46°57'54.40"	134°32'54.21"	787167.37	2363207.02	287167.37	2363207.01
721	46°57'56.01"	134°32'55.42"	787217.25	2363232.11	287217.25	2363232.11
722	46°58'00.13"	134°32'55.50"	787344.47	2363232.37	287344.47	2363232.37
723	46°58'03.34"	134°32'56.03"	787443.58	2363242.54	287443.58	2363242.54
724	46°58'05.86"	134°32'58.01"	787521.99	2363283.66	287521.99	2363283.66
725	46°58'09.46"	134°33'01.10"	787633.76	2363347.79	287633.76	2363347.79
726	46°58'13.20"	134°33'02.19"	787749.56	2363369.44	287749.56	2363369.44
727	46°58'16.17"	134°33'01.60"	787841.21	2363356.18	287841.21	2363356.18
728	46°58'20.14"	134°33'01.79"	787963.76	2363358.87	287963.76	2363358.87
729	46°58'23.88"	134°33'03.32"	788079.71	2363389.95	288079.71	2363389.95
730	46°58'28.08"	134°33'04.74"	788209.75	2363418.47	288209.75	2363418.47
731	46°58'32.60"	134°33'09.16"	788350.24	2363510.38	288350.24	2363510.38
732	46°58'34.64"	134°33'13.55"	788414.31	2363602.50	288414.31	2363602.50
733	46°58'36.63"	134°33'15.84"	788476.12	2363650.31	288476.12	2363650.31
734	46°58'40.58"	134°33'16.77"	788598.45	2363668.63	288598.45	2363668.63
735	46°58'44.54"	134°33'18.85"	788721.18	2363711.36	288721.18	2363711.36

Каталог координат						
поворотных точек границы между субъектами Российской Федерации: Приморский край и Хабаровский край						
Координаты в системе координат WGS 84			Координаты в системе координат МСК 25		Координаты в системе координат МСК 27	
№ точки п/п	Широта	Долгота	X	Y	X	Y
1	2	3	4	5	6	7
736	46°58'48.77"	134°33'22.86"	788852.70	2363794.64	288852.70	2363794.64
737	46°58'53.67"	134°33'29.17"	789005.37	2363926.38	289005.37	2363926.38
738	46°58'58.70"	134°33'35.67"	789162.17	2364062.12	289162.17	2364062.12
739	46°59'02.40"	134°33'38.14"	789276.90	2364113.10	289276.90	2364113.10
740	46°59'04.91"	134°33'39.54"	789354.73	2364141.80	289354.73	2364141.80
741	46°59'09.80"	134°33'45.39"	789507.16	2364263.91	289507.16	2364263.91
742	46°59'12.45"	134°33'50.18"	789590.16	2364364.24	289590.16	2364364.24
743	46°59'14.97"	134°33'54.20"	789668.82	2364448.38	289668.82	2364448.38
744	46°59'16.88"	134°33'56.36"	789728.40	2364493.30	289728.40	2364493.30
745	46°59'19.73"	134°33'59.36"	789817.02	2364555.77	289817.02	2364555.77
746	46°59'25.41"	134°34'03.74"	789993.42	2364646.45	289993.42	2364646.45
747	46°59'28.85"	134°34'07.57"	790100.48	2364726.05	290100.48	2364726.05
748	46°59'30.97"	134°34'11.78"	790167.01	2364814.45	290167.01	2364814.45
749	46°59'31.78"	134°34'16.59"	790193.08	2364915.71	290193.08	2364915.71
750	46°59'32.47"	134°34'26.01"	790216.68	2365114.65	290216.68	2365114.65
751	46°59'33.15"	134°34'31.21"	790238.81	2365224.12	290238.81	2365224.12
752	46°59'34.35"	134°34'35.43"	790276.87	2365312.98	290276.87	2365312.98
753	46°59'37.00"	134°34'37.72"	790359.01	2365360.44	290359.01	2365360.44
754	46°59'40.82"	134°34'38.85"	790477.33	2365382.93	290477.33	2365382.93
755	46°59'45.03"	134°34'39.00"	790607.54	2365384.85	290607.54	2365384.85
756	46°59'50.03"	134°34'37.81"	790761.67	2365357.91	290761.67	2365357.91
757	46°59'53.59"	134°34'37.20"	790871.26	2365343.92	290871.26	2365343.92
758	46°59'58.07"	134°34'38.32"	791009.93	2365366.04	291009.93	2365366.04
759	47°00'02.68"	134°34'38.29"	791152.27	2365363.72	291152.27	2365363.72
760	47°00'07.02"	134°34'36.71"	791285.93	2365328.99	291285.93	2365328.99
761	47°00'11.62"	134°34'33.60"	791427.20	2365261.59	291427.20	2365261.59
762	47°00'14.77"	134°34'31.65"	791524.14	2365219.32	291524.14	2365219.32
763	47°00'18.98"	134°34'30.07"	791653.73	2365184.66	291653.73	2365184.66
764	47°00'22.80"	134°34'29.27"	791771.39	2365166.46	291771.39	2365166.46
765	47°00'27.41"	134°34'29.62"	791913.86	2365172.26	291913.86	2365172.26
766	47°00'32.55"	134°34'31.31"	792073.06	2365206.28	292073.06	2365206.28
767	47°00'38.88"	134°34'33.57"	792269.06	2365251.87	292269.06	2365251.86
768	47°00'42.84"	134°34'35.27"	792391.66	2365286.46	292391.66	2365286.46
769	47°00'45.47"	134°34'35.45"	792473.06	2365289.19	292473.06	2365289.19
770	47°00'46.52"	134°34'35.24"	792505.53	2365284.60	292505.53	2365284.60
771	47°00'48.62"	134°34'33.11"	792569.86	2365238.80	292569.86	2365238.80
772	47°00'52.03"	134°34'27.50"	792673.65	2365119.13	292673.65	2365119.13
773	47°00'55.82"	134°34'19.38"	792788.79	2364946.41	292788.79	2364946.41
774	47°00'57.51"	134°34'15.32"	792840.26	2364860.13	292840.26	2364860.13

Каталог координат						
поворотных точек границы между субъектами Российской Федерации: Приморский край и Хабаровский край						
Координаты в системе координат WGS 84			Координаты в системе координат МСК 25		Координаты в системе координат МСК 27	
№ точки п/п	Широта	Долгота	X	Y	X	Y
1	2	3	4	5	6	7
775	47°00'59.35"	134°34'13.38"	792896.53	2364818.53	292896.53	2364818.53
776	47°01'03.04"	134°34'13.16"	793010.32	2364812.61	293010.32	2364812.61
777	47°01'06.98"	134°34'11.97"	793131.92	2364786.22	293131.92	2364786.22
778	47°01'10.27"	134°34'09.83"	793232.85	2364739.81	293232.86	2364739.80
779	47°01'14.07"	134°34'04.60"	793348.99	2364628.07	293348.99	2364628.07
780	47°01'16.64"	134°34'02.44"	793427.81	2364581.62	293427.81	2364581.62
781	47°01'19.58"	134°34'00.51"	793518.39	2364539.88	293518.39	2364539.88
782	47°01'21.82"	134°34'00.88"	793587.66	2364546.87	293587.66	2364546.87
783	47°01'27.72"	134°34'04.41"	793770.59	2364619.56	293770.59	2364619.56
784	47°01'36.87"	134°34'09.04"	794054.12	2364714.14	294054.12	2364714.14
785	47°01'42.15"	134°34'11.69"	794217.71	2364768.40	294217.71	2364768.40
786	47°01'45.45"	134°34'14.17"	794320.25	2364819.61	294320.25	2364819.61
787	47°01'47.43"	134°34'15.89"	794381.85	2364855.22	294381.85	2364855.22
788	47°01'48.87"	134°34'12.99"	794425.58	2364793.48	294425.58	2364793.48
789	47°01'50.56"	134°34'07.96"	794476.71	2364686.88	294476.71	2364686.88
790	47°01'50.96"	134°34'07.41"	794488.94	2364674.95	294488.94	2364674.95
791	47°01'51.30"	134°34'06.94"	794499.24	2364665.01	294499.24	2364665.01
792	47°01'52.66"	134°34'05.06"	794540.78	2364624.81	294540.78	2364624.81
793	47°01'55.55"	134°34'04.65"	794630.12	2364615.23	294630.12	2364615.23
794	47°01'58.72"	134°34'05.39"	794727.98	2364629.89	294727.98	2364629.89
795	47°02'04.11"	134°34'04.20"	794894.31	2364602.76	294894.31	2364602.75
796	47°02'09.11"	134°34'03.00"	795048.44	2364575.81	295048.44	2364575.81
797	47°02'13.33"	134°34'02.77"	795178.51	2364569.60	295178.51	2364569.60
798	47°02'19.78"	134°34'03.49"	795378.04	2364582.61	295378.04	2364582.61
799	47°02'24.79"	134°34'04.61"	795532.97	2364604.49	295532.97	2364604.49
800	47°02'29.93"	134°34'06.68"	795692.30	2364646.62	295692.30	2364646.62
801	47°02'34.82"	134°34'10.88"	795844.24	2364733.62	295844.24	2364733.62
802	47°02'38.79"	134°34'15.67"	795967.90	2364833.28	295967.90	2364833.28
803	47°02'43.95"	134°34'21.41"	796128.51	2364952.68	296128.51	2364952.68
804	47°02'49.03"	134°34'26.13"	796286.44	2365050.74	296286.44	2365050.74
805	47°02'53.46"	134°34'27.69"	796423.50	2365082.07	296423.50	2365082.07
806	47°02'58.60"	134°34'29.57"	796582.77	2365120.15	296582.77	2365120.15
807	47°03'01.77"	134°34'32.05"	796681.23	2365171.41	296681.23	2365171.41
808	47°03'04.29"	134°34'37.04"	796760.23	2365275.89	296760.23	2365275.89
809	47°03'06.02"	134°34'41.27"	796814.57	2365364.46	296814.57	2365364.46
810	47°03'08.01"	134°34'45.69"	796877.09	2365457.01	296877.09	2365457.01
811	47°03'08.82"	134°34'50.50"	796903.17	2365558.27	296903.17	2365558.27
812	47°03'08.44"	134°34'55.51"	796892.70	2365664.20	296892.70	2365664.20
813	47°03'07.67"	134°34'59.76"	796869.76	2365754.07	296869.76	2365754.07

Каталог координат						
поворотных точек границы между субъектами Российской Федерации: Приморский край и Хабаровский край						
Координаты в системе координат WGS 84			Координаты в системе координат МСК 25		Координаты в системе координат МСК 27	
№ точки п/п	Широта	Долгота	X	Y	X	Y
1	2	3	4	5	6	7
814	47°03'07.28"	134°35'02.26"	796858.43	2365807.14	296858.43	2365807.14
815	47°03'07.55"	134°35'04.19"	796867.24	2365847.66	296867.24	2365847.66
816	47°03'08.88"	134°35'06.49"	796908.70	2365895.80	296908.70	2365895.80
817	47°03'11.92"	134°35'09.55"	797003.30	2365959.34	297003.30	2365959.34
818	47°03'14.04"	134°35'13.20"	797069.63	2366035.54	297069.63	2366035.54
819	47°03'15.37"	134°35'16.85"	797111.56	2366112.12	297111.56	2366112.12
820	47°03'16.83"	134°35'20.69"	797157.63	2366192.74	297157.63	2366192.74
821	47°03'20.31"	134°35'26.21"	797266.57	2366308.13	297266.57	2366308.13
822	47°03'26.09"	134°35'33.72"	797446.83	2366464.60	297446.83	2366464.60
823	47°03'30.06"	134°35'36.58"	797569.83	2366523.59	297569.83	2366523.59
824	47°03'35.33"	134°35'37.89"	797732.96	2366549.40	297732.96	2366549.40
825	47°03'39.28"	134°35'37.67"	797854.90	2366543.33	297854.90	2366543.33
826	47°03'42.83"	134°35'37.64"	797964.70	2366541.53	297964.70	2366541.53
827	47°03'47.18"	134°35'36.84"	798098.62	2366523.06	298098.63	2366523.06
828	47°03'48.76"	134°35'37.40"	798147.63	2366534.45	298147.63	2366534.45
829	47°03'50.22"	134°35'41.25"	798193.69	2366615.06	298193.69	2366615.06
830	47°03'50.24"	134°35'47.22"	798195.76	2366741.13	298195.76	2366741.13
831	47°03'49.60"	134°35'52.62"	798177.30	2366855.34	298177.30	2366855.34
832	47°03'47.65"	134°35'59.19"	798118.56	2366994.59	298118.56	2366994.59
833	47°03'46.36"	134°36'06.72"	798080.50	2367153.85	298080.50	2367153.85
834	47°03'47.44"	134°36'13.46"	798115.37	2367295.66	298115.37	2367295.66
835	47°03'50.23"	134°36'22.30"	798203.84	2367481.33	298203.84	2367481.33
836	47°03'51.71"	134°36'30.19"	798251.31	2367647.33	298251.31	2367647.33
837	47°03'51.99"	134°36'35.78"	798261.37	2367765.14	298261.37	2367765.13
838	47°03'50.83"	134°36'42.34"	798227.04	2367903.98	298227.04	2367903.98
839	47°03'50.85"	134°36'47.16"	798228.71	2368005.64	298228.71	2368005.64
840	47°03'51.26"	134°36'53.32"	798243.04	2368135.60	298243.04	2368135.60
841	47°03'51.27"	134°36'57.18"	798244.38	2368216.95	298244.38	2368216.94
842	47°03'51.03"	134°37'01.42"	798237.70	2368306.53	298237.70	2368306.53
843	47°03'51.05"	134°37'08.17"	798240.04	2368448.86	298240.04	2368448.86
844	47°03'52.01"	134°37'19.15"	798272.31	2368680.20	298272.31	2368680.20
845	47°03'51.63"	134°37'26.28"	798262.58	2368830.86	298262.58	2368830.86
846	47°03'51.25"	134°37'30.52"	798251.84	2368920.53	298251.84	2368920.53
847	47°03'49.29"	134°37'35.74"	798192.64	2369031.32	298192.64	2369031.32
848	47°03'47.46"	134°37'38.07"	798136.51	2369081.06	298136.52	2369081.06
849	47°03'45.49"	134°37'39.81"	798076.11	2369118.66	298076.11	2369118.66
850	47°03'43.79"	134°37'43.10"	798024.38	2369188.65	298024.38	2369188.65
851	47°03'43.54"	134°37'47.15"	798017.65	2369274.20	298017.65	2369274.20
852	47°03'45.00"	134°37'51.57"	798063.91	2369366.98	298063.91	2369366.98

Каталог координат						
поворотных точек границы между субъектами Российской Федерации: Приморский край и Хабаровский край						
Координаты в системе координат WGS 84			Координаты в системе координат МСК 25		Координаты в системе координат МСК 27	
№ точки п/п	Широта	Долгота	X	Y	X	Y
1	2	3	4	5	6	7
853	47°03'47.65"	134°37'55.60"	798146.64	2369451.05	298146.64	2369451.05
854	47°03'49.24"	134°37'59.26"	798196.72	2369527.54	298196.72	2369527.54
855	47°03'49.78"	134°38'04.57"	798214.69	2369639.47	298214.69	2369639.47
856	47°03'49.92"	134°38'04.84"	798218.98	2369645.14	298218.98	2369645.14
857	47°03'53.75"	134°38'13.08"	798339.38	2369817.54	298339.38	2369817.54
858	47°03'57.31"	134°38'26.68"	798452.63	2370103.26	298452.63	2370103.26
859	47°04'00.37"	134°38'35.14"	798549.43	2370280.66	298549.43	2370280.66
860	47°04'01.83"	134°38'37.96"	798595.02	2370339.66	298595.02	2370339.65
861	47°04'04.86"	134°38'43.87"	798690.34	2370463.22	298690.34	2370463.21
862	47°04'07.15"	134°38'46.77"	798761.76	2370523.66	298761.76	2370523.66
863	47°04'11.83"	134°38'53.56"	798907.85	2370665.04	298907.85	2370665.04
864	47°04'14.21"	134°38'55.21"	798981.77	2370699.04	298981.77	2370699.04
865	47°04'16.68"	134°38'55.61"	799058.18	2370706.58	299058.18	2370706.58
866	47°04'18.01"	134°38'55.05"	799099.06	2370694.19	299099.07	2370694.19
867	47°04'20.09"	134°38'51.97"	799162.54	2370628.58	299162.54	2370628.58
868	47°04'25.39"	134°38'45.68"	799324.65	2370493.87	299324.65	2370493.87
869	47°04'30.22"	134°38'40.08"	799472.34	2370374.09	299472.34	2370374.09
870	47°04'36.29"	134°38'37.82"	799659.31	2370324.08	299659.31	2370324.08
871	47°04'42.56"	134°38'38.33"	799853.12	2370332.63	299853.12	2370332.63
872	47°04'48.17"	134°38'39.83"	800026.72	2370362.06	300026.72	2370362.06
873	47°04'51.40"	134°38'39.11"	800126.22	2370345.77	300126.22	2370345.76
874	47°04'54.81"	134°38'36.17"	800230.81	2370282.42	300230.81	2370282.42
875	47°05'00.30"	134°38'28.76"	800398.41	2370124.15	300398.41	2370124.15
876	47°05'05.71"	134°38'24.76"	800564.39	2370037.83	300564.39	2370037.83
877	47°05'12.15"	134°38'22.98"	800763.07	2369997.97	300763.07	2369997.97
878	47°05'17.29"	134°38'23.14"	800921.73	2369999.43	300921.73	2369999.43
879	47°05'20.52"	134°38'23.48"	801021.47	2370005.38	301021.47	2370005.38
880	47°05'23.08"	134°38'24.01"	801100.86	2370015.79	301100.86	2370015.79
881	47°05'28.78"	134°38'22.72"	801276.43	2369986.51	301276.43	2369986.51
882	47°05'32.44"	134°38'23.23"	801389.47	2369995.83	301389.47	2369995.83
883	47°05'36.53"	134°38'25.71"	801516.41	2370046.63	301516.41	2370046.63
884	47°05'40.61"	134°38'26.45"	801642.73	2370060.83	301642.73	2370060.83
885	47°05'43.38"	134°38'26.05"	801728.00	2370051.30	301728.00	2370051.30
886	47°05'45.61"	134°38'24.88"	801796.73	2370025.74	301796.73	2370025.74
887	47°05'48.49"	134°38'18.49"	801884.01	2369890.08	301884.01	2369890.08
888	47°05'50.19"	134°38'15.20"	801935.74	2369820.09	301935.74	2369820.09
889	47°05'51.64"	134°38'14.23"	801980.13	2369799.02	301980.13	2369799.02
890	47°05'53.36"	134°38'17.11"	802034.01	2369859.14	302034.01	2369859.14
891	47°05'54.82"	134°38'21.15"	802080.13	2369943.82	302080.13	2369943.82

Каталог координат поворотных точек границы между субъектами Российской Федерации: Приморский край и Хабаровский край						
Координаты в системе координат WGS 84			Координаты в системе координат МСК 25		Координаты в системе координат МСК 27	
№ точки п/п	Широта	Долгота	X	Y	X	Y
1	2	3	4	5	6	7
892	47°05'57.11"	134°38'27.40"	802152.31	2370074.84	302152.31	2370074.84
893	47°06'01.80"	134°38'40.17"	802300.48	2370342.36	302300.48	2370342.36
894	47°06'06.96"	134°38'49.60"	802462.16	2370539.23	302462.16	2370539.23
895	47°06'12.11"	134°38'55.68"	802622.69	2370665.71	302622.69	2370665.71
896	47°06'16.39"	134°38'57.47"	802755.32	2370701.69	302755.32	2370701.69
897	47°06'27.52"	134°39'04.07"	803100.85	2370836.86	303100.86	2370836.86
898	47°06'37.71"	134°39'09.43"	803416.62	2370946.13	303416.62	2370946.13
899	47°06'47.66"	134°39'14.23"	803725.29	2371043.61	303725.30	2371043.61
900	47°06'54.78"	134°39'17.08"	803945.90	2371101.00	303945.90	2371101.00
901	47°06'59.80"	134°39'19.75"	804101.37	2371155.38	304101.37	2371155.38
902	47°07'03.89"	134°39'22.23"	804228.31	2371206.18	304228.31	2371206.18
903	47°07'07.59"	134°39'26.83"	804343.77	2371301.92	304343.77	2371301.92
904	47°07'11.29"	134°39'30.86"	804459.04	2371385.44	304459.04	2371385.44
905	47°07'19.50"	134°39'39.64"	804714.98	2371567.41	304714.98	2371567.41
906	47°07'23.89"	134°39'46.01"	804852.13	2371700.14	304852.13	2371700.14
907	47°07'28.76"	134°39'54.47"	805004.68	2371876.63	305004.68	2371876.63
908	47°07'30.76"	134°39'57.25"	805067.25	2371934.32	305067.25	2371934.31
909	47°07'31.82"	134°40'00.02"	805100.48	2371992.43	305100.48	2371992.43
910	47°07'31.83"	134°40'03.09"	805101.54	2372056.97	305101.54	2372056.96
911	47°07'31.65"	134°40'08.51"	805097.55	2372171.47	305097.55	2372171.47
912	47°07'31.09"	134°40'12.83"	805081.44	2372262.69	305081.44	2372262.69
913	47°07'31.49"	134°40'20.21"	805095.72	2372417.99	305095.72	2372417.99
914	47°07'33.12"	134°40'25.21"	805147.33	2372522.77	305147.33	2372522.77
915	47°07'35.80"	134°40'29.65"	805231.02	2372615.31	305231.02	2372615.31
916	47°07'39.42"	134°40'33.24"	805343.74	2372689.73	305343.74	2372689.73
917	47°07'42.09"	134°40'38.66"	805427.75	2372802.78	305427.75	2372802.78
918	47°07'43.34"	134°40'44.91"	805468.05	2372934.17	305468.06	2372934.17
919	47°07'42.42"	134°40'52.57"	805441.37	2373096.00	305441.37	2373096.00
920	47°07'41.20"	134°40'59.40"	805405.59	2373240.38	305405.59	2373240.38
921	47°07'38.96"	134°41'08.33"	805338.70	2373429.32	305338.70	2373429.32
922	47°07'35.30"	134°41'18.77"	805228.43	2373650.79	305228.43	2373650.79
923	47°07'34.12"	134°41'22.25"	805193.04	2373724.59	305193.04	2373724.58
924	47°07'33.34"	134°41'26.11"	805169.97	2373806.33	305169.97	2373806.33
925	47°07'33.62"	134°41'29.97"	805179.44	2373887.52	305179.44	2373887.52
926	47°07'35.47"	134°41'33.43"	805237.57	2373959.80	305237.58	2373959.80
927	47°07'39.83"	134°41'37.65"	805373.24	2374047.07	305373.24	2374047.07
928	47°07'44.06"	134°41'43.03"	805505.25	2374158.79	305505.25	2374158.78
929	47°07'46.97"	134°41'47.45"	805596.25	2374250.86	305596.25	2374250.86
930	47°07'48.42"	134°41'51.11"	805642.26	2374327.38	305642.26	2374327.38

Каталог координат поворотных точек границы между субъектами Российской Федерации: Приморский край и Хабаровский край						
Координаты в системе координат WGS 84			Координаты в системе координат МСК 25		Координаты в системе координат МСК 27	
№ точки п/п	Широта	Долгота	X	Y	X	Y
1	2	3	4	5	6	7
931	47°07'49.76"	134°41'57.28"	805685.06	2374456.85	305685.06	2374456.85
932	47°07'50.17"	134°42'03.45"	805699.40	2374586.79	305699.40	2374586.79
933	47°07'49.53"	134°42'09.63"	805681.20	2374717.27	305681.21	2374717.27
934	47°07'48.75"	134°42'14.85"	805658.60	2374827.47	305658.60	2374827.47
935	47°07'47.61"	134°42'28.04"	805626.95	2375105.90	305626.95	2375105.90
936	47°07'48.50"	134°42'41.26"	805657.93	2375384.16	305657.93	2375384.16
937	47°07'48.44"	134°42'47.46"	805657.69	2375514.94	305657.69	2375514.94
938	47°07'48.40"	134°42'49.36"	805656.91	2375554.96	305656.91	2375554.96
939	47°07'50.17"	134°42'54.40"	805712.96	2375660.47	305712.96	2375660.47
940	47°07'53.88"	134°43'02.48"	805829.63	2375829.42	305829.63	2375829.42
941	47°08'00.08"	134°43'15.72"	806024.83	2376105.85	306024.83	2376105.85
942	47°08'03.67"	134°43'21.15"	806137.05	2376218.94	306137.05	2376218.94
943	47°08'07.10"	134°43'24.99"	806244.12	2376298.54	306244.12	2376298.54
944	47°08'10.66"	134°43'28.06"	806354.99	2376361.82	306354.99	2376361.82
945	47°08'13.18"	134°43'33.07"	806434.00	2376466.27	306434.00	2376466.27
946	47°08'14.24"	134°43'37.50"	806468.06	2376559.28	306468.06	2376559.28
947	47°08'14.26"	134°43'43.68"	806470.20	2376689.42	306470.20	2376689.42
948	47°08'12.17"	134°43'53.15"	806408.40	2376889.75	306408.40	2376889.75
949	47°08'11.13"	134°43'57.78"	806377.47	2376987.90	306377.47	2376987.90
950	47°08'11.01"	134°44'02.42"	806375.01	2377085.55	306375.01	2377085.55
951	47°08'11.27"	134°44'04.89"	806383.91	2377137.54	306383.91	2377137.53
952	47°08'16.39"	134°44'10.95"	806543.67	2377263.13	306543.67	2377263.13
953	47°08'21.26"	134°44'17.05"	806695.61	2377389.71	306695.61	2377389.71
954	47°08'25.50"	134°44'22.82"	806828.26	2377509.76	306828.26	2377509.76
955	47°08'33.08"	134°44'31.71"	807064.78	2377693.92	307064.78	2377693.92
956	47°08'38.51"	134°44'37.44"	807234.01	2377812.53	307234.01	2377812.53
957	47°08'41.26"	134°44'42.99"	807320.39	2377928.35	307320.39	2377928.35
958	47°08'42.85"	134°44'46.08"	807370.26	2377992.62	307370.26	2377992.62
959	47°08'44.25"	134°44'52.42"	807415.46	2378125.80	307415.46	2378125.80
960	47°08'44.37"	134°44'57.21"	807420.47	2378226.58	307420.47	2378226.58
961	47°08'43.79"	134°45'03.54"	807404.19	2378360.19	307404.19	2378360.19
962	47°08'42.89"	134°45'17.66"	807380.55	2378658.04	307380.55	2378658.04
963	47°08'43.78"	134°45'26.98"	807410.63	2378854.15	307410.63	2378854.15
964	47°08'46.80"	134°45'38.41"	807506.90	2379093.61	307506.90	2379093.61
965	47°08'48.38"	134°45'43.92"	807557.46	2379209.03	307557.47	2379209.03
966	47°08'48.67"	134°45'50.49"	807568.15	2379347.32	307568.15	2379347.32
967	47°08'47.15"	134°45'50.82"	807521.26	2379354.93	307521.26	2379354.93
968	47°08'44.98"	134°45'49.21"	807453.86	2379321.90	307453.86	2379321.90
969	47°08'42.22"	134°45'47.69"	807368.24	2379291.04	307368.24	2379291.04

Каталог координат						
поворотных точек границы между субъектами Российской Федерации: Приморский край и Хабаровский край						
Координаты в системе координат WGS 84			Координаты в системе координат МСК 25		Координаты в системе координат МСК 27	
№ точки п/п	Широта	Долгота	X	Y	X	Y
1	2	3	4	5	6	7
970	47°08'37.95"	134°45'46.87"	807235.95	2379275.61	307235.95	2379275.61
971	47°08'32.82"	134°45'48.01"	807077.92	2379301.68	307077.92	2379301.68
972	47°08'28.26"	134°45'49.42"	806937.59	2379333.33	306937.59	2379333.33
973	47°08'14.76"	134°45'54.77"	806522.23	2379451.68	306522.23	2379451.68
974	47°08'05.21"	134°46'02.44"	806229.47	2379617.19	306229.47	2379617.19
975	47°08'02.23"	134°46'06.75"	806138.64	2379709.28	306138.64	2379709.28
976	47°07'56.20"	134°46'08.00"	805952.75	2379737.98	305952.75	2379737.98
977	47°07'47.95"	134°46'12.82"	805699.29	2379843.00	305699.29	2379843.00
978	47°07'40.67"	134°46'17.47"	805475.98	2379944.12	305475.98	2379944.12
979	47°07'35.41"	134°46'20.59"	805314.24	2380012.16	305314.24	2380012.16
980	47°07'34.32"	134°46'21.39"	805280.95	2380029.37	305280.95	2380029.37
981	47°07'33.05"	134°46'27.25"	805243.26	2380153.41	305243.26	2380153.41
982	47°07'31.16"	134°46'33.10"	805186.60	2380277.60	305186.60	2380277.60
983	47°07'30.78"	134°46'40.27"	805176.99	2380428.69	305176.99	2380428.69
984	47°07'31.59"	134°46'48.17"	805204.14	2380595.00	305204.14	2380595.00
985	47°07'33.84"	134°46'53.57"	805275.14	2380707.73	305275.14	2380707.73
986	47°07'37.01"	134°46'58.38"	805374.40	2380807.82	305374.40	2380807.82
987	47°07'40.97"	134°47'02.99"	805498.01	2380903.41	305498.01	2380903.41
988	47°07'44.66"	134°47'06.26"	805613.02	2380970.67	305613.02	2380970.67
989	47°07'48.90"	134°47'09.36"	805744.82	2381034.30	305744.82	2381034.30
990	47°07'52.90"	134°47'15.47"	805870.15	2381161.34	305870.15	2381161.34
991	47°08'00.33"	134°47'24.91"	806102.24	2381357.08	306102.24	2381357.08
992	47°08'03.54"	134°47'31.08"	806203.19	2381485.74	306203.19	2381485.74
993	47°08'06.45"	134°47'37.82"	806294.99	2381626.62	306294.99	2381626.62
994	47°08'10.55"	134°47'47.84"	806424.54	2381836.02	306424.54	2381836.02
995	47°08'14.91"	134°47'55.55"	806561.41	2381996.50	306561.41	2381996.49
996	47°08'18.61"	134°48'01.32"	806677.29	2382116.62	306677.29	2382116.62
997	47°08'22.43"	134°48'04.97"	806796.49	2382191.97	306796.49	2382191.97
998	47°08'23.87"	134°48'06.30"	806841.34	2382219.32	306841.34	2382219.32
999	47°08'28.63"	134°48'07.46"	806988.50	2382241.70	306988.50	2382241.70
1000	47°08'30.87"	134°48'10.35"	807058.63	2382301.56	307058.63	2382301.56
1001	47°08'32.59"	134°48'15.36"	807113.24	2382406.42	307113.24	2382406.42
1002	47°08'35.90"	134°48'24.03"	807217.92	2382587.76	307217.92	2382587.76
1003	47°08'40.39"	134°48'33.48"	807359.46	2382784.76	307359.46	2382784.76
1004	47°08'42.64"	134°48'36.94"	807429.80	2382856.81	307429.80	2382856.81
1005	47°08'44.48"	134°48'38.86"	807487.40	2382896.55	307487.40	2382896.55
1006	47°08'46.72"	134°48'40.40"	807557.07	2382927.96	307557.07	2382927.96
1007	47°08'49.36"	134°48'40.20"	807638.34	2382922.56	307638.34	2382922.56
1008	47°08'50.89"	134°48'39.79"	807685.47	2382913.22	307685.47	2382913.22

Каталог координат						
поворотных точек границы между субъектами Российской Федерации: Приморский край и Хабаровский край						
Координаты в системе координат WGS 84			Координаты в системе координат МСК 25		Координаты в системе координат МСК 27	
№ точки п/п	Широта	Долгота	X	Y	X	Y
1	2	3	4	5	6	7
1009	47°08'57.52"	134°48'37.66"	807889.61	2382865.55	307889.61	2382865.55
1010	47°09'02.85"	134°48'40.74"	808055.08	2382928.08	308055.08	2382928.08
1011	47°09'07.53"	134°48'48.41"	808202.08	2383087.65	308202.08	2383087.65
1012	47°09'09.34"	134°48'55.22"	808259.82	2383230.31	308259.82	2383230.31
1013	47°09'08.89"	134°49'02.72"	808248.04	2383388.49	308248.04	2383388.49
1014	47°09'07.18"	134°49'07.36"	808196.77	2383486.95	308196.77	2383486.95
1015	47°09'04.75"	134°49'11.62"	808122.83	2383577.88	308122.83	2383577.88
1016	47°09'03.17"	134°49'13.82"	808074.91	2383624.83	308074.91	2383624.83
1017	47°08'59.71"	134°49'19.84"	807969.72	2383753.13	307969.72	2383753.13
1018	47°08'58.38"	134°49'24.38"	807930.18	2383849.32	307930.18	2383849.32
1019	47°08'57.47"	134°49'28.24"	807903.04	2383931.12	307903.04	2383931.12
1020	47°08'58.02"	134°49'32.45"	807921.35	2384019.58	307921.35	2384019.58
1021	47°08'59.51"	134°49'35.41"	807968.23	2384081.32	307968.23	2384081.32
1022	47°09'06.53"	134°49'39.20"	808186.08	2384158.09	308186.08	2384158.09
1023	47°09'11.69"	134°49'41.94"	808346.49	2384213.59	308346.49	2384213.59
1024	47°09'13.62"	134°49'45.69"	808406.99	2384291.76	308406.99	2384291.76
1025	47°09'13.82"	134°49'51.96"	808415.01	2384423.66	308415.01	2384423.66
1026	47°09'15.29"	134°49'58.68"	808462.62	2384564.66	308462.62	2384564.66
1027	47°09'17.00"	134°50'03.27"	808516.68	2384660.40	308516.68	2384660.40
1028	47°09'23.11"	134°50'06.44"	808706.22	2384724.56	308706.22	2384724.56
1029	47°09'26.36"	134°50'08.59"	808807.23	2384768.46	308807.23	2384768.46
1030	47°09'30.71"	134°50'12.80"	808942.96	2384855.13	308942.96	2384855.13
1031	47°09'34.30"	134°50'14.33"	809054.27	2384885.78	309054.27	2384885.78
1032	47°09'38.00"	134°50'17.00"	809169.34	2384940.32	309169.34	2384940.32
1033	47°09'44.09"	134°50'22.49"	809359.23	2385053.44	309359.23	2385053.44
1034	47°09'48.72"	134°50'26.05"	809503.14	2385126.29	309503.14	2385126.29
1035	47°09'54.10"	134°50'26.36"	809669.42	2385130.41	309669.42	2385130.41
1036	47°10'01.71"	134°50'23.82"	809903.52	2385073.57	309903.52	2385073.57
1037	47°10'05.51"	134°50'25.37"	810021.37	2385104.50	310021.37	2385104.50
1038	47°10'09.92"	134°50'30.37"	810159.20	2385207.85	310159.20	2385207.85
1039	47°10'13.63"	134°50'36.49"	810275.73	2385335.05	310275.73	2385335.05
1040	47°10'13.70"	134°50'39.98"	810278.84	2385408.64	310278.84	2385408.64
1041	47°10'12.67"	134°50'46.15"	810248.76	2385538.98	310248.77	2385538.98
1042	47°10'10.27"	134°50'53.85"	810177.24	2385702.23	310177.24	2385702.23
1043	47°10'09.01"	134°50'57.12"	810139.11	2385771.57	310139.11	2385771.57
1044	47°10'05.98"	134°51'03.82"	810047.55	2385913.95	310047.55	2385913.95
1045	47°10'04.83"	134°51'08.14"	810013.40	2386005.62	310013.40	2386005.62
1046	47°10'03.87"	134°51'13.02"	809985.20	2386108.66	309985.20	2386108.66
1047	47°10'05.34"	134°51'16.45"	810031.73	2386180.37	310031.73	2386180.37

Каталог координат поворотных точек границы между субъектами Российской Федерации: Приморский край и Хабаровский край						
Координаты в системе координат WGS 84			Координаты в системе координат МСК 25		Координаты в системе координат МСК 27	
№ точки п/п	Широта	Долгота	X	Y	X	Y
1	2	3	4	5	6	7
1048	47°10'04.27"	134°51'19.38"	809999.61	2386242.56	309999.61	2386242.56
1049	47°10'04.37"	134°51'26.72"	810005.11	2386397.03	310005.11	2386397.02
1050	47°09'58.60"	134°51'30.04"	809827.69	2386469.66	309827.69	2386469.66
1051	47°09'51.76"	134°51'31.60"	809617.17	2386505.52	309617.17	2386505.52
1052	47°09'43.32"	134°51'35.67"	809357.64	2386594.98	309357.64	2386594.98
1053	47°09'37.05"	134°51'40.98"	809165.77	2386709.68	309165.77	2386709.68
1054	47°09'30.32"	134°51'48.94"	808960.40	2386880.46	308960.40	2386880.46
1055	47°09'27.29"	134°51'53.82"	808868.15	2386984.66	308868.15	2386984.66
1056	47°09'27.58"	134°51'57.44"	808878.30	2387060.77	308878.30	2387060.77
1057	47°09'30.62"	134°51'59.80"	808972.84	2387109.02	308972.84	2387109.02
1058	47°09'34.14"	134°52'06.61"	809083.79	2387250.88	309083.79	2387250.88
1059	47°09'39.09"	134°52'17.46"	809240.01	2387477.20	309240.01	2387477.20
1060	47°09'42.34"	134°52'29.43"	809343.93	2387727.81	309343.93	2387727.81
1061	47°09'42.24"	134°52'33.32"	809342.23	2387809.87	309342.23	2387809.87
1062	47°09'38.07"	134°52'40.02"	809215.62	2387952.88	309215.62	2387952.88
1063	47°09'34.38"	134°52'47.55"	809103.81	2388113.14	309103.81	2388113.14
1064	47°09'32.76"	134°52'49.92"	809054.70	2388163.83	309054.70	2388163.83
1065	47°09'30.48"	134°52'49.65"	808984.27	2388159.10	308984.27	2388159.10
1066	47°09'25.17"	134°52'48.55"	808819.70	2388138.45	308819.70	2388138.45
1067	47°09'18.99"	134°52'49.26"	808629.28	2388156.20	308629.28	2388156.20
1068	47°09'13.30"	134°52'49.00"	808453.27	2388153.37	308453.27	2388153.37
1069	47°09'04.66"	134°52'49.17"	808186.53	2388160.81	308186.53	2388160.81
1070	47°09'01.15"	134°52'50.85"	808078.65	2388197.82	308078.65	2388197.82
1071	47°08'56.02"	134°52'57.96"	807922.64	2388350.00	307922.64	2388350.00
1072	47°08'53.47"	134°53'04.93"	807845.97	2388498.08	307845.97	2388498.08
1073	47°08'51.10"	134°53'09.80"	807774.26	2388601.85	307774.26	2388601.85
1074	47°08'47.68"	134°53'11.90"	807669.51	2388647.65	307669.51	2388647.65
1075	47°08'42.56"	134°53'14.29"	807512.01	2388700.22	307512.01	2388700.22
1076	47°08'40.00"	134°53'16.37"	807433.59	2388745.41	307433.59	2388745.41
1077	47°08'38.29"	134°53'23.20"	807383.08	2388890.08	307383.08	2388890.08
1078	47°08'34.88"	134°53'34.35"	807281.39	2389126.49	307281.39	2389126.48
1079	47°08'30.53"	134°53'45.35"	807150.35	2389360.33	307150.35	2389360.33
1080	47°08'25.88"	134°53'55.66"	807010.24	2389579.79	307010.24	2389579.79
1081	47°08'25.23"	134°54'01.79"	806991.85	2389709.15	306991.85	2389709.15
1082	47°08'26.66"	134°54'07.22"	807037.83	2389822.84	307037.83	2389822.84
1083	47°08'29.14"	134°54'10.28"	807115.31	2389886.18	307115.31	2389886.18
1084	47°08'35.88"	134°54'15.14"	807325.23	2389985.50	307325.23	2389985.49
1085	47°08'37.50"	134°54'16.67"	807375.61	2390016.92	307375.61	2390016.91
1086	47°08'37.31"	134°54'17.78"	807370.31	2390040.50	307370.31	2390040.50

Каталог координат						
поворотных точек границы между субъектами Российской Федерации: Приморский край и Хабаровский край						
Координаты в системе координат WGS 84			Координаты в системе координат МСК 25		Координаты в системе координат МСК 27	
№ точки п/п	Широта	Долгота	X	Y	X	Y
1	2	3	4	5	6	7
1087	47°08'35.22"	134°54'19.46"	807306.30	2390076.72	307306.30	2390076.72
1088	47°08'32.95"	134°54'24.47"	807237.69	2390183.52	307237.69	2390183.52
1089	47°08'32.96"	134°54'35.61"	807241.55	2390418.21	307241.55	2390418.21
1090	47°08'33.26"	134°54'51.49"	807256.04	2390752.58	307256.04	2390752.58
1091	47°08'33.94"	134°55'04.16"	807281.02	2391019.26	307281.02	2391019.26
1092	47°08'32.61"	134°55'09.17"	807241.72	2391125.51	307241.72	2391125.51
1093	47°08'30.62"	134°55'11.96"	807181.01	2391185.18	307181.01	2391185.18
1094	47°08'25.50"	134°55'14.89"	807023.74	2391249.43	307023.74	2391249.43
1095	47°08'20.27"	134°55'17.68"	806863.16	2391310.65	306863.16	2391310.65
1096	47°08'14.18"	134°55'20.75"	806676.23	2391378.21	306676.23	2391378.21
1097	47°08'06.57"	134°55'24.51"	806442.52	2391461.11	306442.52	2391461.11
1098	47°07'59.91"	134°55'28.12"	806237.92	2391540.36	306237.92	2391540.36
1099	47°07'54.58"	134°55'32.85"	806074.94	2391642.61	306074.95	2391642.61
1100	47°07'53.05"	134°55'37.58"	806029.26	2391742.95	306029.26	2391742.95
1101	47°07'51.25"	134°55'43.43"	805975.42	2391867.01	305975.42	2391867.01
1102	47°07'50.11"	134°55'47.60"	805941.59	2391955.53	305941.59	2391955.53
1103	47°07'50.39"	134°55'53.03"	805952.20	2392069.80	305952.20	2392069.80
1104	47°07'54.40"	134°55'56.10"	806077.06	2392132.64	306077.06	2392132.64
1105	47°07'58.69"	134°56'00.56"	806210.91	2392224.58	306210.91	2392224.58
1106	47°08'00.89"	134°56'04.19"	806279.95	2392299.96	306279.95	2392299.96
1107	47°08'02.41"	134°56'11.99"	806329.59	2392463.52	306329.59	2392463.52
1108	47°08'03.56"	134°56'18.25"	806367.08	2392595.01	306367.08	2392595.01
1109	47°08'05.37"	134°56'25.21"	806425.34	2392740.86	306425.34	2392740.86
1110	47°08'08.14"	134°56'32.88"	806513.32	2392900.98	306513.32	2392900.97
1111	47°08'10.42"	134°56'40.39"	806586.27	2393058.26	306586.27	2393058.26
1112	47°08'10.43"	134°56'46.11"	806588.51	2393178.63	306588.51	2393178.63
1113	47°08'08.53"	134°56'55.71"	806532.86	2393381.98	306532.86	2393381.98
1114	47°08'07.39"	134°57'03.78"	806500.38	2393552.64	306500.38	2393552.64
1115	47°08'07.77"	134°57'11.30"	806514.66	2393710.87	306514.66	2393710.87
1116	47°08'07.48"	134°57'14.36"	806506.82	2393775.56	306506.82	2393775.56
1117	47°08'07.78"	134°57'28.57"	806520.58	2394074.75	306520.58	2394074.75
1118	47°08'09.11"	134°57'38.59"	806565.16	2394285.34	306565.16	2394285.34
1119	47°08'13.49"	134°57'45.84"	806702.91	2394435.82	306702.91	2394435.81
1120	47°08'19.67"	134°57'51.96"	806895.83	2394561.84	306895.83	2394561.84
1121	47°08'24.33"	134°57'58.92"	807042.06	2394706.21	307042.06	2394706.21
1122	47°08'25.19"	134°58'05.33"	807070.57	2394840.73	307070.57	2394840.73
1123	47°08'22.72"	134°58'16.33"	806998.23	2395073.72	306998.23	2395073.72
1124	47°08'19.97"	134°58'30.67"	806917.96	2395377.29	306917.96	2395377.29
1125	47°08'20.44"	134°58'39.30"	806935.65	2395558.97	306935.65	2395558.97

Каталог координат						
поворотных точек границы между субъектами Российской Федерации: Приморский край и Хабаровский край						
Координаты в системе координат WGS 84			Координаты в системе координат МСК 25		Координаты в системе координат МСК 27	
№ точки п/п	Широта	Долгота	X	Y	X	Y
1	2	3	4	5	6	7
1126	47°08'21.31"	134°58'46.13"	806964.60	2395702.33	306964.60	2395702.33
1127	47°08'21.02"	134°58'49.32"	806956.71	2395769.82	306956.71	2395769.82
1128	47°08'18.27"	134°58'49.33"	806871.81	2395771.33	306871.81	2395771.33
1129	47°08'09.61"	134°58'49.19"	806604.51	2395772.65	306604.51	2395772.65
1130	47°08'04.57"	134°58'49.74"	806448.98	2395786.78	306448.98	2395786.77
1131	47°07'55.71"	134°58'53.76"	806176.88	2395875.93	306176.88	2395875.93
1132	47°07'51.43"	134°58'59.18"	806046.45	2395992.36	306046.45	2395992.36
1133	47°07'50.67"	134°59'08.65"	806026.31	2396192.23	306026.31	2396192.23
1134	47°07'51.44"	134°59'15.33"	806052.41	2396332.77	306052.41	2396332.77
1135	47°07'53.46"	134°59'21.60"	806116.74	2396463.92	306116.74	2396463.92
1136	47°07'54.49"	134°59'24.53"	806149.68	2396525.02	306149.68	2396525.02
1137	47°07'56.88"	134°59'30.94"	806225.58	2396658.99	306225.59	2396658.99
1138	47°07'57.74"	134°59'36.65"	806254.11	2396778.90	306254.11	2396778.90
1139	47°07'56.70"	134°59'47.79"	806225.89	2397014.12	306225.89	2397014.12
1140	47°07'54.71"	134°59'54.75"	806166.66	2397161.84	306166.66	2397161.84
1141	47°07'54.77"	135°00'04.51"	806171.89	2397367.53	306171.89	2397367.53
1142	47°07'57.40"	135°00'12.82"	806256.25	2397541.30	306256.25	2397541.30
1143	47°07'58.83"	135°00'16.29"	806301.41	2397613.61	306301.41	2397613.61
1144	47°07'59.03"	135°00'20.54"	806309.22	2397703.10	306309.23	2397703.10
1145	47°07'58.83"	135°00'26.18"	806305.05	2397821.99	306305.05	2397821.99
1146	47°07'59.64"	135°00'28.35"	806330.78	2397867.36	306330.78	2397867.36
1147	47°08'02.21"	135°00'28.35"	806410.07	2397866.17	306410.07	2397866.17
1148	47°08'05.32"	135°00'27.86"	806505.86	2397854.26	306505.86	2397854.26
1149	47°08'08.35"	135°00'28.50"	806599.60	2397866.04	306599.60	2397866.04
1150	47°08'11.39"	135°00'27.53"	806693.13	2397844.09	306693.13	2397844.09
1151	47°08'30.54"	135°00'57.20"	807294.88	2398459.52	307294.88	2398459.52
1152	47°08'45.06"	135°01'05.34"	807746.20	2398623.64	307746.20	2398623.64
1153	47°08'59.60"	135°01'12.19"	808197.51	2398760.41	308197.51	2398760.40
1154	47°09'21.71"	135°01'14.68"	808881.33	2398801.44	308881.33	2398801.44
1155	47°09'28.45"	135°01'06.40"	809086.47	2398623.63	309086.47	2398623.63
1156	47°09'29.94"	135°01'02.83"	809131.29	2398547.49	309131.29	2398547.49
1157	47°09'35.61"	135°00'59.44"	809305.29	2398473.21	309305.29	2398473.21
1158	47°09'42.06"	135°00'59.36"	809504.22	2398468.30	309504.22	2398468.30
1159	47°09'46.29"	135°00'53.82"	809632.92	2398349.48	309632.92	2398349.48
1160	47°09'50.36"	135°00'52.98"	809758.34	2398329.66	309758.34	2398329.66
1161	47°10'18.89"	135°00'52.89"	810639.55	2398313.16	310639.55	2398313.16
1162	47°10'24.34"	135°01'02.74"	810811.17	2398517.79	310811.17	2398517.79
1163	47°10'31.75"	135°01'08.60"	811042.20	2398637.33	311042.20	2398637.33
1164	47°10'29.94"	135°01'33.64"	810994.84	2399165.59	310994.84	2399165.59

Каталог координат						
поворотных точек границы между субъектами Российской Федерации: Приморский край и Хабаровский край						
Координаты в системе координат WGS 84			Координаты в системе координат МСК 25		Координаты в системе координат МСК 27	
№ точки п/п	Широта	Долгота	X	Y	X	Y
1	2	3	4	5	6	7
1165	47°10'48.39"	135°02'01.14"	811574.56	2399735.06	311574.56	2399735.06
1166	47°10'50.13"	135°02'08.99"	811631.01	2399899.25	311631.01	2399899.25
1167	47°10'49.31"	135°02'39.32"	811616.60	2400538.32	311616.60	2400538.32
1168	47°10'56.45"	135°02'51.30"	811841.37	2400786.83	311841.37	2400786.83
1169	47°11'19.91"	135°03'16.99"	812575.01	2401315.26	312575.01	2401315.26
1170	47°11'22.99"	135°03'34.96"	812676.47	2401692.08	312676.47	2401692.08
1171	47°11'27.25"	135°03'48.72"	812813.23	2401979.28	312813.24	2401979.28
1172	47°11'37.66"	135°04'01.79"	813139.38	2402249.01	313139.38	2402249.01
1173	47°11'53.59"	135°04'03.90"	813631.91	2402284.94	313631.91	2402284.94
1174	47°12'04.73"	135°04'03.31"	813975.73	2402266.48	313975.73	2402266.48
1175	47°12'20.17"	135°04'21.09"	814459.19	2402632.52	314459.19	2402632.52
1176	47°12'29.17"	135°04'33.17"	814741.62	2402881.91	314741.62	2402881.91
1177	47°12'51.93"	135°05'08.11"	815457.07	2403604.75	315457.07	2403604.75
1178	47°12'44.98"	135°05'25.85"	815249.28	2403981.83	315249.28	2403981.83
1179	47°12'33.80"	135°05'32.25"	814906.38	2404122.63	314906.38	2404122.63
1180	47°12'27.60"	135°05'39.08"	814717.44	2404269.58	314717.44	2404269.58
1181	47°12'19.81"	135°06'04.22"	814486.06	2404803.01	314486.06	2404803.01
1182	47°12'18.74"	135°06'55.53"	814472.39	2405883.46	314472.39	2405883.46
1183	47°12'09.78"	135°07'04.39"	814198.86	2406074.91	314198.86	2406074.91
1184	47°12'14.20"	135°08'16.64"	814362.99	2407592.98	314362.99	2407592.98
1185	47°11'54.77"	135°08'47.96"	813774.90	2408263.13	313774.90	2408263.13
1186	47°11'44.26"	135°09'07.40"	813457.87	2408678.10	313457.87	2408678.10
1187	47°11'42.33"	135°09'26.61"	813405.64	2409083.71	313405.64	2409083.70
1188	47°11'32.31"	135°09'38.99"	813100.99	2409349.88	313100.99	2409349.88
1189	47°11'25.74"	135°09'47.78"	812901.55	2409538.82	312901.55	2409538.81
1190	47°11'07.00"	135°09'50.77"	812324.25	2409612.29	312324.25	2409612.29
1191	47°11'01.99"	135°10'10.57"	812177.30	2410032.15	312177.30	2410032.15
1192	47°10'57.10"	135°10'20.91"	812030.36	2410252.57	312030.36	2410252.57
1193	47°11'03.06"	135°10'34.03"	812219.29	2410525.48	312219.29	2410525.48
1194	47°11'03.19"	135°10'49.99"	812229.78	2410861.39	312229.78	2410861.38
1195	47°10'52.87"	135°11'17.94"	811922.17	2411455.74	311922.17	2411455.74
1196	47°10'52.54"	135°11'25.09"	811914.88	2411606.62	311914.88	2411606.62
1197	47°10'38.79"	135°11'37.18"	811495.03	2411869.03	311495.03	2411869.03
1198	47°10'26.97"	135°11'31.86"	811127.65	2411764.06	311127.65	2411764.06
1199	47°10'09.19"	135°11'39.84"	810581.84	2411942.50	310581.84	2411942.50
1200	47°10'05.67"	135°11'48.72"	810476.87	2412131.44	310476.87	2412131.44
1201	47°10'08.28"	135°11'57.76"	810560.84	2412320.38	310560.84	2412320.38
1202	47°10'09.90"	135°12'03.39"	810613.14	2412437.86	310613.14	2412437.86
1203	47°10'09.83"	135°12'09.27"	810613.31	2412561.80	310613.31	2412561.80

Каталог координат						
поворотных точек границы между субъектами Российской Федерации: Приморский край и Хабаровский край						
Координаты в системе координат WGS 84			Координаты в системе координат МСК 25		Координаты в системе координат МСК 27	
№ точки п/п	Широта	Долгота	X	Y	X	Y
1	2	3	4	5	6	7
1204	47°10'09.02"	135°12'15.84"	810590.92	2412700.70	310590.92	2412700.70
1205	47°10'04.56"	135°12'22.58"	810455.88	2412845.19	310455.88	2412845.19
1206	47°09'57.09"	135°12'29.75"	810228.11	2413000.55	310228.11	2413000.55
1207	47°09'52.88"	135°12'31.72"	810098.99	2413044.64	310098.99	2413044.64
1208	47°09'49.84"	135°12'37.37"	810007.49	2413165.28	310007.49	2413165.28
1209	47°09'45.88"	135°12'43.14"	809887.54	2413289.31	309887.54	2413289.31
1210	47°09'41.77"	135°12'55.16"	809765.34	2413544.76	309765.35	2413544.75
1211	47°09'43.95"	135°13'12.09"	809839.40	2413900.16	309839.40	2413900.16
1212	47°09'47.77"	135°13'21.87"	809961.56	2414103.77	309961.56	2414103.77
1213	47°09'51.64"	135°13'28.66"	810083.73	2414244.45	310083.73	2414244.45
1214	47°09'51.10"	135°13'42.18"	810072.64	2414529.50	310072.64	2414529.49
1215	47°09'51.53"	135°13'46.06"	810087.44	2414610.96	310087.44	2414610.96
1216	47°10'00.01"	135°13'46.49"	810349.40	2414614.98	310349.40	2414614.97
1217	47°10'16.32"	135°13'52.15"	810855.43	2414724.38	310855.43	2414724.38
1218	47°10'36.77"	135°13'46.23"	811484.53	2414587.63	311484.53	2414587.63
1219	47°10'43.83"	135°13'44.02"	811701.52	2414536.91	311701.52	2414536.91
1220	47°10'51.38"	135°13'46.65"	811935.86	2414587.62	311935.86	2414587.62
1221	47°10'56.63"	135°13'55.11"	812101.33	2414762.73	312101.33	2414762.73
1222	47°10'55.87"	135°14'15.36"	812086.29	2415189.38	312086.29	2415189.38
1223	47°10'44.19"	135°14'28.01"	811730.71	2415462.89	311730.71	2415462.89
1224	47°10'30.39"	135°14'32.81"	811306.74	2415572.30	311306.74	2415572.30
1225	47°10'20.82"	135°14'33.21"	811011.09	2415586.43	311011.09	2415586.43
1226	47°10'07.24"	135°14'41.89"	810595.57	2415777.47	310595.57	2415777.47
1227	47°10'03.97"	135°14'54.79"	810499.83	2416050.98	310499.83	2416050.98
1228	47°09'57.28"	135°15'00.94"	810295.83	2416184.63	310295.83	2416184.63
1229	47°09'51.43"	135°15'05.46"	810116.89	2416283.48	310116.89	2416283.47
1230	47°09'45.27"	135°15'08.84"	809928.24	2416358.29	309928.24	2416358.29
1231	47°09'45.77"	135°15'34.17"	809954.16	2416891.39	309954.16	2416891.39
1232	47°09'49.54"	135°15'48.34"	810076.33	2417187.55	310076.33	2417187.55
1233	47°09'48.46"	135°15'57.45"	810046.71	2417380.07	310046.71	2417380.07
1234	47°09'40.80"	135°16'04.96"	809813.48	2417542.95	309813.48	2417542.95
1235	47°09'39.77"	135°16'10.53"	809783.98	2417661.08	309783.98	2417661.08
1236	47°09'39.45"	135°16'33.90"	809783.98	2418153.42	309783.98	2418153.42
1237	47°09'40.42"	135°16'41.68"	809817.18	2418316.69	309817.18	2418316.68
1238	47°09'44.07"	135°16'52.87"	809934.41	2418550.03	309934.41	2418550.03
1239	47°09'52.72"	135°17'07.41"	810207.94	2418850.92	310207.94	2418850.92
1240	47°09'49.31"	135°17'15.51"	810105.95	2419023.77	310105.95	2419023.77
1241	47°09'50.66"	135°17'30.49"	810154.07	2419338.43	310154.07	2419338.43
1242	47°09'42.22"	135°17'47.21"	809900.49	2419695.70	309900.49	2419695.69

Каталог координат поворотных точек границы между субъектами Российской Федерации: Приморский край и Хабаровский край						
Координаты в системе координат WGS 84			Координаты в системе координат МСК 25		Координаты в системе координат МСК 27	
№ точки п/п	Широта	Долгота	X	Y	X	Y
1	2	3	4	5	6	7
1243	47°09'34.27"	135°17'53.25"	809657.57	2419827.90	309657.57	2419827.90
					МСК 27, зона 3	
					309424.01	3192336.46
1244	47°09'32.52"	135°17'53.07"	809603.50	2419825.35	309370.08	3192331.84
1245	47°09'30.47"	135°17'52.60"	809539.89	2419816.55	309306.85	3192320.61
1246	47°09'27.39"	135°17'52.53"	809444.83	2419817.11	309211.84	3192317.51
1247	47°09'22.97"	135°17'54.72"	809309.09	2419866.06	309074.33	3192361.22
1248	47°09'21.25"	135°17'54.96"	809256.17	2419872.02	309021.22	3192365.14
1249	47°09'19.38"	135°17'55.52"	809198.61	2419885.07	308963.20	3192375.97
1250	47°09'19.16"	135°17'55.59"	809191.89	2419886.59	308956.43	3192377.23
1251	47°09'15.36"	135°17'59.72"	809076.32	2419976.16	308837.51	3192462.29
1252	47°09'13.53"	135°18'02.02"	809020.91	2420025.68	308780.25	3192509.65
1253	47°09'12.14"	135°18'03.77"	808978.72	2420063.40	308736.64	3192545.73
1254	47°09'11.87"	135°18'04.06"	808970.32	2420069.64	308728.01	3192551.64
1255	47°09'09.66"	135°18'06.36"	808903.14	2420119.57	308658.96	3192598.95
1256	47°09'06.09"	135°18'08.39"	808793.83	2420164.44	308548.02	3192639.59
1257	47°09'05.72"	135°18'08.40"	808782.49	2420164.85	308536.67	3192639.56
1258	47°09'04.70"	135°18'08.42"	808750.77	2420165.95	308504.93	3192639.44
1259	47°09'04.62"	135°18'08.42"	808748.34	2420166.04	308502.50	3192639.44
1260	47°09'04.15"	135°18'07.76"	808733.51	2420152.36	308488.21	3192625.20
1261	47°09'02.96"	135°18'06.08"	808696.02	2420117.78	308452.08	3192589.21
1262	47°09'01.68"	135°18'05.05"	808656.17	2420096.99	308413.05	3192566.91
1263	47°09'00.27"	135°18'03.93"	808612.29	2420074.13	308370.08	3192542.39
1264	47°08'58.39"	135°18'02.09"	808553.16	2420036.60	308312.44	3192502.62
1265	47°08'58.36"	135°18'02.07"	808552.25	2420036.20	308311.54	3192502.18
1266	47°08'49.03"	135°17'55.72"	808261.46	2419908.33	308025.89	3192363.25
1267	47°08'45.67"	135°17'53.36"	808156.65	2419860.68	307922.98	3192311.61
1268	47°08'43.14"	135°17'51.52"	808078.00	2419823.37	307845.83	3192271.31
1269	47°08'40.67"	135°17'49.02"	808000.65	2419772.22	307770.50	3192217.23
1270	47°08'40.23"	135°17'48.44"	807986.57	2419760.44	307756.88	3192204.92
1271	47°08'38.64"	135°17'46.42"	807936.75	2419718.79	307708.70	3192161.39
1272	47°08'37.29"	135°17'44.28"	807894.02	2419674.66	307667.70	3192115.65
1273	47°08'35.48"	135°17'42.54"	807837.43	2419639.02	307612.52	3192077.87
1274	47°08'34.48"	135°17'41.90"	807806.19	2419626.28	307581.79	3192063.94
1275	47°08'33.80"	135°17'41.47"	807785.04	2419617.53	307561.00	3192054.38
1276	47°08'32.13"	135°17'40.54"	807733.22	2419599.03	307509.93	3192033.91
1277	47°08'28.99"	135°17'38.84"	807635.64	2419565.11	307413.72	3191996.28
1278	47°08'26.94"	135°17'38.22"	807571.98	2419553.42	307350.55	3191982.14
1279	47°08'26.20"	135°17'38.00"	807548.85	2419549.15	307327.61	3191977.00

Каталог координат поворотных точек границы между субъектами Российской Федерации: Приморский край и Хабаровский край						
Координаты в системе координат WGS 84			Координаты в системе координат МСК 25		Координаты в системе координат МСК 27	
№ точки п/п	Широта	Долгота	X	Y	X	Y
1	2	3	4	5	6	7
1280	47°08'23.98"	135°17'36.86"	807479.96	2419526.60	307259.63	3191951.82
1281	47°08'23.12"	135°17'36.24"	807452.98	2419514.03	307233.16	3191938.22
1282	47°08'22.41"	135°17'35.74"	807431.07	2419503.81	307211.66	3191927.17
1283	47°08'21.28"	135°17'34.64"	807395.54	2419481.34	307177.02	3191903.35
1284	47°08'20.62"	135°17'34.00"	807374.97	2419468.33	307156.96	3191889.57
1285	47°08'19.78"	135°17'32.27"	807348.37	2419432.51	307131.76	3191852.75
1286	47°08'17.69"	135°17'27.71"	807281.93	2419337.54	307069.02	3191755.31
1287	47°08'17.67"	135°17'27.66"	807281.27	2419336.61	307068.39	3191754.35
1288	47°08'16.35"	135°17'24.62"	807239.24	2419273.38	307028.81	3191689.56
1289	47°08'15.62"	135°17'23.78"	807216.38	2419256.05	307006.64	3191671.37
1290	47°08'14.90"	135°17'22.94"	807193.66	2419238.83	306984.59	3191653.28
1291	47°08'13.70"	135°17'22.87"	807156.64	2419238.24	306947.62	3191651.27
1292	47°08'11.62"	135°17'25.93"	807093.68	2419303.81	306882.20	3191714.38
1293	47°08'09.80"	135°17'28.07"	807038.44	2419350.14	306825.22	3191758.55
1294	47°08'08.92"	135°17'30.03"	807012.10	2419391.90	306797.31	3191799.27
1295	47°08'08.92"	135°17'30.08"	807011.94	2419393.07	306797.10	3191800.43
1296	47°08'08.65"	135°17'32.40"	807004.61	2419442.11	306787.89	3191849.15
1297	47°08'08.63"	135°17'32.59"	807004.00	2419446.21	306787.13	3191853.22
1298	47°08'07.73"	135°17'33.44"	806976.79	2419464.59	306759.23	3191870.55
1299	47°08'06.70"	135°17'33.61"	806944.86	2419468.90	306727.16	3191873.62
1300	47°08'05.77"	135°17'33.77"	806916.40	2419472.73	306698.58	3191876.37
1301	47°07'59.90"	135°17'33.09"	806734.68	2419462.15	306517.40	3191858.82
1302	47°07'56.21"	135°17'32.95"	806620.63	2419461.41	306403.46	3191853.70
1303	47°07'49.96"	135°17'31.81"	806427.25	2419441.38	306211.00	3191826.27
1304	47°07'46.66"	135°17'30.82"	806324.89	2419422.39	306109.45	3191803.37
1305	47°07'43.92"	135°17'30.23"	806240.20	2419411.74	306025.23	3191789.47
1306	47°07'42.26"	135°17'28.95"	806188.25	2419385.79	305974.32	3191761.55
1307	47°07'40.45"	135°17'29.38"	806132.40	2419396.02	305918.13	3191769.63
1308	47°07'39.16"	135°17'30.47"	806093.28	2419419.87	305878.12	3191791.96
1309	47°07'37.41"	135°17'33.02"	806040.17	2419474.70	305822.94	3191844.71
1310	47°07'33.09"	135°17'36.10"	805908.24	2419542.16	305688.52	3191907.06
1311	47°07'30.68"	135°17'36.92"	805834.02	2419561.06	305613.64	3191923.10
1312	47°07'27.15"	135°17'37.33"	805725.17	2419571.92	305504.45	3191929.77
1313	47°07'24.45"	135°17'36.90"	805641.51	2419564.40	305421.15	3191919.05
1314	47°07'21.22"	135°17'36.71"	805541.96	2419562.39	305321.75	3191913.22
1315	47°07'19.67"	135°17'37.80"	805494.34	2419586.33	305273.25	3191935.32
1316	47°07'18.83"	135°17'40.56"	805469.79	2419645.10	305246.47	3191993.10
1317	47°07'18.50"	135°17'46.50"	805461.85	2419770.57	305233.72	3192118.17
1318	47°07'17.91"	135°17'52.85"	805446.54	2419904.66	305213.28	3192251.57

Каталог координат						
поворотных точек границы между субъектами Российской Федерации: Приморский край и Хабаровский край						
Координаты в системе координат WGS 84			Координаты в системе координат МСК 25		Координаты в системе координат МСК 27	
№ точки п/п	Широта	Долгота	X	Y	X	Y
1	2	3	4	5	6	7
1319	47°07'16.25"	135°18'03.06"	805399.59	2420120.92	305158.06	3192465.86
1320	47°07'09.04"	135°18'16.02"	805182.58	2420398.74	304930.57	3192735.14
1321	47°07'06.88"	135°18'18.52"	805116.95	2420452.64	304862.91	3192786.48
1322	47°07'01.95"	135°18'23.95"	804966.82	2420570.26	304708.39	3192898.25
1323	47°06'58.91"	135°18'27.89"	804874.69	2420655.30	304613.07	3192979.69
1324	47°06'57.15"	135°18'30.24"	804821.50	2420705.89	304557.98	3193028.20
1325	47°06'55.90"	135°18'32.19"	804783.68	2420747.79	304518.58	3193068.62
1326	47°06'55.41"	135°18'34.80"	804769.58	2420803.19	304502.37	3193123.43
1327	47°06'55.19"	135°18'36.82"	804763.78	2420845.75	304494.94	3193165.74
1328	47°06'51.29"	135°18'41.96"	804645.56	2420956.65	304372.56	3193272.02
1329	47°06'45.44"	135°18'46.52"	804466.65	2421056.51	304189.95	3193364.94
1330	47°06'42.30"	135°18'50.26"	804371.43	2421137.34	304091.72	3193442.06
1331	47°06'37.57"	135°18'57.11"	804228.32	2421284.65	303943.06	3193583.76
1332	47°06'31.89"	135°19'06.36"	804057.02	2421483.29	303764.28	3193775.68
1333	47°06'30.92"	135°19'13.65"	804030.05	2421637.67	303731.41	3193928.90
1334	47°06'31.89"	135°19'25.31"	804065.08	2421882.74	303757.01	3194175.12
1335	47°06'32.68"	135°19'31.87"	804092.36	2422020.60	303778.98	3194313.92
1336	47°06'31.42"	135°19'36.14"	804055.33	2422111.36	303738.50	3194403.19
1337	47°06'29.09"	135°19'40.94"	803985.48	2422214.14	303664.77	3194503.21
1338	47°06'26.79"	135°19'48.67"	803917.67	2422378.62	303590.70	3194664.97
1339	47°06'25.87"	135°19'53.50"	803891.34	2422480.97	303560.46	3194766.22
1340	47°06'23.54"	135°19'58.71"	803821.66	2422592.32	303486.56	3194874.81
1341	47°06'20.67"	135°20'04.37"	803735.61	2422713.42	303395.94	3194992.51
1342	47°06'19.54"	135°20'09.54"	803702.90	2422823.23	303359.04	3195100.98
1343	47°06'18.61"	135°20'15.68"	803677.03	2422953.19	303328.21	3195229.85
1344	47°06'17.81"	135°20'18.74"	803653.59	2423018.29	303302.29	3195294.00
1345	47°06'16.79"	135°20'19.31"	803622.28	2423030.99	303270.52	3195305.50
1346	47°06'15.33"	135°20'18.86"	803577.13	2423022.41	303225.73	3195295.19
1347	47°06'14.11"	135°20'17.79"	803538.76	2423000.54	303188.23	3195271.87
1348	47°06'11.24"	135°20'16.64"	803449.87	2422978.24	303100.27	3195246.17
1349	47°06'06.71"	135°20'15.32"	803309.41	2422953.35	302960.87	3195215.92
1350	47°05'59.72"	135°20'15.74"	803093.55	2422966.53	302744.68	3195220.80
1351	47°05'57.11"	135°20'15.00"	803012.81	2422952.58	302664.53	3195203.77
1352	47°05'54.87"	135°20'13.46"	802942.76	2422921.54	302595.73	3195170.07
1353	47°05'53.09"	135°20'10.76"	802886.85	2422865.87	302541.99	3195112.30
1354	47°05'51.07"	135°20'04.49"	802821.68	2422734.91	302481.90	3194978.94
1355	47°05'50.45"	135°20'01.36"	802801.10	2422669.29	302463.86	3194912.59
1356	47°05'49.32"	135°19'59.58"	802765.48	2422632.50	302429.67	3194874.45
1357	47°05'47.82"	135°19'59.46"	802718.94	2422630.93	302383.23	3194871.10

Каталог координат						
поворотных точек границы между субъектами Российской Федерации: Приморский край и Хабаровский край						
Координаты в системе координат WGS 84			Координаты в системе координат МСК 25		Координаты в системе координат МСК 27	
№ точки п/п	Широта	Долгота	X	Y	X	Y
1	2	3	4	5	6	7
1358	47°05'47.02"	135°20'00.31"	802694.72	2422649.27	302358.33	3194888.50
1359	47°05'47.08"	135°20'03.43"	802697.82	2422715.09	302358.90	3194954.39
1360	47°05'47.93"	135°20'09.59"	802726.95	2422844.43	302383.05	3195084.75
1361	47°05'48.45"	135°20'15.14"	802745.37	2422961.11	302396.98	3195202.04
1362	47°05'47.74"	135°20'18.96"	802725.20	2423042.09	302373.71	3195282.18
1363	47°05'45.62"	135°20'24.27"	802662.04	2423155.47	302306.26	3195393.05
1364	47°05'43.05"	135°20'29.12"	802584.71	2423259.52	302225.00	3195494.05
1365	47°05'41.51"	135°20'33.44"	802539.19	2423351.43	302176.00	3195584.15
1366	47°05'39.66"	135°20'36.69"	802483.34	2423421.17	302117.51	3195651.69
1367	47°05'36.44"	135°20'39.82"	802385.44	2423489.29	302017.07	3195716.00
1368	47°05'30.46"	135°20'43.47"	802202.18	2423570.07	301830.87	3195789.69
1369	47°05'24.01"	135°20'46.41"	802004.21	2423636.22	301630.51	3195848.20
1370	47°05'21.40"	135°20'45.97"	801923.55	2423628.66	301550.21	3195837.55
1371	47°05'16.98"	135°20'44.60"	801786.59	2423602.65	301414.35	3195806.31
1372	47°05'15.43"	135°20'45.44"	801738.87	2423621.33	301365.96	3195823.14
1373	47°05'09.83"	135°20'53.52"	801569.67	2423795.46	301190.22	3195990.65
1374	47°05'07.80"	135°20'55.51"	801507.88	2423838.68	301126.82	3196031.47
1375	47°05'05.56"	135°20'56.79"	801439.31	2423867.14	301057.21	3196057.27
1376	47°05'04.12"	135°20'58.23"	801395.33	2423898.47	301012.06	3196086.89
1377	47°05'02.32"	135°21'04.46"	801342.47	2424030.90	300954.17	3196217.19
1378	47°05'01.97"	135°21'07.27"	801332.94	2424090.50	300942.36	3196276.38
1379	47°05'02.16"	135°21'13.97"	801341.78	2424231.77	300945.77	3196417.88
1380	47°05'02.13"	135°21'18.25"	801342.76	2424322.04	300943.29	3196508.12
1381	47°05'03.23"	135°21'25.37"	801379.71	2424471.49	300974.49	3196658.86
1382	47°05'04.59"	135°21'29.37"	801423.58	2424554.92	301015.13	3196743.91
1383	47°05'05.23"	135°21'32.95"	801444.83	2424630.08	301033.48	3196819.82
1384	47°05'04.80"	135°21'34.40"	801432.36	2424660.98	301019.83	3196850.22
1385	47°05'02.58"	135°21'35.59"	801364.26	2424687.37	300950.77	3196873.97
1386	47°05'00.24"	135°21'38.67"	801293.32	2424753.92	300877.33	3196937.76
1387	47°04'54.23"	135°21'43.55"	801110.00	2424860.78	300690.07	3197037.50
1388	47°04'51.41"	135°21'44.38"	801023.31	2424880.16	300602.70	3197053.54
1389	47°04'48.30"	135°21'45.21"	800927.59	2424899.67	300506.31	3197069.36
1390	47°04'45.74"	135°21'45.19"	800848.59	2424900.81	300427.33	3197067.48
1391	47°04'41.33"	135°21'42.58"	800711.20	2424848.64	300292.04	3197010.08
1392	47°04'37.63"	135°21'41.39"	800596.28	2424825.91	300178.09	3196982.96
1393	47°04'33.97"	135°21'41.05"	800483.15	2424821.17	300065.24	3196973.89
1394	47°04'31.14"	135°21'40.32"	800395.41	2424807.61	299978.09	3196956.98
1395	47°04'28.13"	135°21'38.38"	800301.74	2424768.64	299885.99	3196914.45
1396	47°04'26.16"	135°21'36.60"	800240.13	2424732.32	299825.81	3196875.80

Каталог координат						
поворотных точек границы между субъектами Российской Федерации: Приморский край и Хабаровский край						
Координаты в системе координат WGS 84			Координаты в системе координат МСК 25		Координаты в системе координат МСК 27	
№ точки п/п	Широта	Долгота	X	Y	X	Y
1	2	3	4	5	6	7
1397	47°04'25.09"	135°21'36.44"	800207.08	2424729.61	299792.90	3196871.82
1398	47°04'23.10"	135°21'37.55"	800145.96	2424754.49	299730.87	3196894.34
1399	47°04'19.11"	135°21'35.45"	800021.74	2424712.69	299608.35	3196847.82
1400	47°04'17.79"	135°21'36.60"	799981.63	2424737.75	299567.31	3196871.31
1401	47°04'17.57"	135°21'40.58"	799976.51	2424821.99	299558.96	3196955.29
1402	47°04'17.64"	135°21'44.37"	799980.33	2424901.81	299559.72	3197035.20
1403	47°04'17.07"	135°21'50.17"	799965.35	2425024.54	299540.05	3197157.25
1404	47°04'16.35"	135°21'53.44"	799944.47	2425094.07	299516.52	3197225.93
1405	47°04'14.75"	135°21'55.55"	799896.21	2425139.58	299466.55	3197269.55
1406	47°04'12.75"	135°21'59.57"	799836.08	2425225.66	299403.18	3197353.26
1407	47°04'11.21"	135°22'05.16"	799791.03	2425344.64	299353.60	3197470.41
1408	47°04'09.53"	135°22'07.51"	799740.34	2425395.35	299301.01	3197519.14
1409	47°04'08.28"	135°22'08.72"	799702.26	2425421.56	299261.95	3197543.87
1410	47°04'04.86"	135°22'10.35"	799597.34	2425458.30	299155.71	3197576.56
1411	47°04'01.69"	135°22'10.88"	799499.51	2425471.45	299057.46	3197585.95
1412	47°03'57.82"	135°22'10.23"	799379.80	2425460.43	298938.26	3197570.35
1413	47°03'53.74"	135°22'10.70"	799253.96	2425472.92	298812.04	3197578.00
1414	47°03'52.69"	135°22'12.16"	799222.46	2425504.31	298779.37	3197608.17
1415	47°03'51.03"	135°22'15.37"	799172.59	2425573.22	298726.89	3197675.11
1416	47°03'50.10"	135°22'18.69"	799145.23	2425643.93	298696.85	3197744.72
1417	47°03'49.68"	135°22'24.64"	799134.79	2425769.76	298681.59	3197870.05
1418	47°03'49.35"	135°22'28.43"	799126.59	2425849.80	298670.33	3197949.71
1419	47°03'47.41"	135°22'32.65"	799068.56	2425940.15	298608.89	3198037.76
1420	47°03'46.40"	135°22'34.50"	799038.20	2425979.86	298577.03	3198076.28
1421	47°03'44.39"	135°22'37.00"	798977.08	2426034.08	298513.88	3198128.11
1422	47°03'44.32"	135°22'39.01"	798975.78	2426076.54	298510.95	3198170.48
1423	47°03'44.56"	135°22'40.12"	798983.65	2426099.72	298517.93	3198193.94
1424	47°03'46.61"	135°22'42.08"	799047.82	2426139.69	298580.51	3198236.34
1425	47°03'48.07"	135°22'44.64"	799094.22	2426192.78	298624.84	3198291.17
1426	47°03'49.27"	135°22'54.94"	799135.77	2426409.26	298658.06	3198509.07
1427	47°03'49.09"	135°22'58.81"	799132.12	2426491.05	298651.28	3198590.65
1428	47°03'47.90"	135°23'02.53"	799096.90	2426570.34	298613.05	3198668.53
1429	47°03'44.12"	135°23'10.27"	798983.59	2426736.17	298493.47	3198829.88
1430	47°03'43.96"	135°23'12.43"	798979.84	2426781.87	298487.97	3198875.40
1431	47°03'45.02"	135°23'16.00"	799014.08	2426856.48	298519.33	3198951.27
1432	47°03'51.02"	135°23'26.44"	799204.18	2427072.93	298700.98	3199174.83
1433	47°03'53.74"	135°23'28.45"	799288.86	2427113.48	298784.04	3199218.59
1434	47°03'55.38"	135°23'29.96"	799340.40	2427144.22	298834.36	3199251.28
1435	47°03'55.37"	135°23'33.32"	799341.56	2427215.24	298832.79	3199322.28

Каталог координат поворотных точек границы между субъектами Российской Федерации: Приморский край и Хабаровский край						
Координаты в системе координат WGS 84			Координаты в системе координат МСК 25		Координаты в системе координат МСК 27	
№ точки п/п	Широта	Долгота	X	Y	X	Y
1	2	3	4	5	6	7
1436	47°03'55.41"	135°23'39.86"	799345.82	2427353.06	298831.77	3199460.16
1437	47°03'57.41"	135°23'47.19"	799410.88	2427506.47	298890.89	3199615.94
1438	47°03'58.20"	135°23'52.77"	799437.80	2427623.65	298913.30	3199734.05
1439	47°03'57.91"	135°23'56.29"	799430.49	2427698.09	298903.15	3199808.16
1440	47°03'54.62"	135°24'04.73"	799332.44	2427878.46	298798.26	3199984.62
1441	47°03'51.36"	135°24'10.46"	799234.42	2428001.54	298695.60	3200103.84
1442	47°03'47.80"	135°24'14.64"	799126.37	2428091.97	298584.18	3200190.06
1443	47°03'43.97"	135°24'17.20"	799009.26	2428148.67	298464.99	3200242.22
1444	47°03'41.57"	135°24'20.67"	798936.96	2428223.42	298389.88	3200314.14
1445	47°03'40.03"	135°24'25.70"	798891.70	2428330.52	298340.56	3200419.42
1446	47°03'41.36"	135°24'30.97"	798935.01	2428440.96	298379.61	3200531.43
1447	47°03'41.20"	135°24'33.89"	798931.53	2428502.62	298373.76	3200592.90
1448	47°03'38.94"	135°24'42.43"	798865.49	2428684.39	298300.81	3200771.99
1449	47°03'39.12"	135°24'47.00"	798873.06	2428780.72	298304.69	3200868.53
1450	47°03'39.28"	135°24'51.43"	798880.12	2428874.03	298308.16	3200962.04
1451	47°03'38.12"	135°24'54.11"	798845.54	2428931.42	298271.40	3201018.06
1452	47°03'35.15"	135°24'57.08"	798755.09	2428996.04	298178.55	3201079.16
1453	47°03'29.54"	135°25'07.31"	798586.60	2429215.63	298001.79	3201292.11
1454	47°03'24.10"	135°25'15.85"	798422.57	2429399.63	297830.84	3201469.67
1455	47°03'18.70"	135°25'21.08"	798258.40	2429513.53	297662.44	3201577.20
1456	47°03'14.25"	135°25'24.65"	798122.62	2429591.88	297523.77	3201650.27
1457	47°03'08.87"	135°25'26.86"	797957.40	2429642.14	297356.76	3201694.16
1458	47°03'06.29"	135°25'28.92"	797878.61	2429687.40	297276.31	3201736.36
1459	47°03'04.44"	135°25'32.89"	797823.50	2429772.44	297217.98	3201819.22
1460	47°03'03.41"	135°25'39.92"	797794.93	2429921.60	297183.71	3201967.16
1461	47°03'03.18"	135°25'45.75"	797790.44	2430044.70	297174.52	3202089.99
1462	47°03'02.29"	135°25'49.17"	797764.62	2430117.45	297145.93	3202161.69
1463	47°02'59.44"	135°25'50.32"	797677.04	2430143.77	297057.41	3202184.64
1464	47°02'55.46"	135°25'50.43"	797554.07	2430148.62	296934.36	3202184.77
1465	47°02'53.08"	135°25'49.07"	797480.10	2430121.57	296861.49	3202154.91
1466	47°02'46.41"	135°25'42.09"	797270.69	2429978.76	296657.72	3202004.19
1467	47°02'45.01"	135°25'41.67"	797227.55	2429970.85	296614.91	3201994.64
1468	47°02'43.33"	135°25'41.99"	797175.66	2429978.70	296562.77	3202000.49
1469	47°02'40.38"	135°25'43.80"	797085.29	2430018.88	296470.93	3202037.18
1470	47°02'37.30"	135°25'47.82"	796992.18	2430105.81	296374.57	3202120.46
1471	47°02'34.48"	135°25'49.02"	796905.60	2430133.17	296287.02	3202144.49
1472	47°02'31.52"	135°25'48.96"	796814.07	2430133.78	296195.54	3202141.60
1473	47°02'28.38"	135°25'47.17"	796716.46	2430098.18	296099.37	3202102.28
1474	47°02'26.31"	135°25'45.99"	796652.05	2430074.63	296035.92	3202076.28

Каталог координат поворотных точек границы между субъектами Российской Федерации: Приморский край и Хабаровский край						
Координаты в системе координат WGS 84			Координаты в системе координат МСК 25		Координаты в системе координат МСК 27	
№ точки п/п	Широта	Долгота	X	Y	X	Y
1	2	3	4	5	6	7
1475	47°02'21.23"	135°25'40.70"	796492.74	2429966.50	295880.88	3201962.14
1476	47°02'18.89"	135°25'38.36"	796419.42	2429918.63	295809.45	3201911.50
1477	47°02'15.54"	135°25'35.02"	796314.26	2429850.31	295707.00	3201839.21
1478	47°02'10.36"	135°25'30.89"	796152.36	2429766.77	295548.43	3201749.53
1479	47°02'03.86"	135°25'26.82"	795949.94	2429685.13	295349.31	3201660.21
1480	47°01'57.02"	135°25'24.51"	795737.65	2429640.91	295138.88	3201607.89
1481	47°01'54.23"	135°25'23.15"	795650.68	2429614.07	295053.01	3201577.74
1482	47°01'52.38"	135°25'20.08"	795592.12	2429550.56	294996.94	3201512.04
1483	47°01'50.63"	135°25'13.69"	795535.42	2429416.85	294945.40	3201376.26
1484	47°01'47.32"	135°25'03.12"	795428.26	2429195.96	294846.79	3201151.45
1485	47°01'44.82"	135°24'55.98"	795347.79	2429046.85	294772.09	3200999.38
1486	47°01'41.39"	135°24'50.65"	795239.44	2428936.53	294668.07	3200885.00
1487	47°01'36.10"	135°24'44.92"	795073.46	2428819.02	294506.72	3200761.23
1488	47°01'29.14"	135°24'36.82"	794854.67	2428652.72	294294.47	3200586.69
1489	47°01'26.84"	135°24'32.49"	794781.67	2428562.91	294224.98	3200494.16
1490	47°01'22.90"	135°24'27.97"	794658.12	2428469.97	294105.08	3200396.56
1491	47°01'15.99"	135°24'21.64"	794441.93	2428340.83	293894.02	3200259.25
1492	47°01'14.04"	135°24'19.37"	794380.64	2428294.31	293834.56	3200210.42
1493	47°01'13.42"	135°24'16.81"	794360.25	2428240.57	293816.25	3200155.94
1494	47°01'13.43"	135°24'15.30"	794359.74	2428208.70	293816.96	3200124.07
1495	47°01'13.08"	135°24'11.83"	794347.54	2428135.63	293807.56	3200050.60
1496	47°01'11.11"	135°24'07.70"	794284.60	2428049.89	293747.96	3199962.51
1497	47°01'04.65"	135°23'51.97"	794078.17	2427721.80	293554.26	3199626.79
1498	47°01'03.10"	135°23'41.50"	794025.54	2427501.89	293510.10	3199405.04
1499	47°01'03.11"	135°23'35.47"	794022.95	2427374.39	293512.39	3199277.54
1500	47°01'03.49"	135°23'32.40"	794033.40	2427309.31	293525.32	3199212.92
1501	47°01'03.11"	135°23'30.08"	794020.60	2427260.70	293514.39	3199163.85
1502	47°01'01.91"	135°23'28.88"	793983.16	2427236.06	293477.93	3199137.81
1503	47°00'58.06"	135°23'28.03"	793863.89	2427220.57	293359.35	3199117.76
1504	47°00'52.14"	135°23'27.33"	793680.63	2427209.68	293176.66	3199099.86
1505	47°00'48.13"	135°23'25.67"	793556.08	2427177.34	293053.45	3199062.78
1506	47°00'42.83"	135°23'22.71"	793391.04	2427118.29	292890.80	3198997.45
1507	47°00'37.47"	135°23'25.86"	793227.15	2427188.49	292724.35	3199061.32
1508	47°00'30.43"	135°23'30.16"	793011.65	2427283.94	292505.37	3199148.44
1509	47°00'25.44"	135°23'31.47"	792858.10	2427314.88	292350.76	3199173.48
1510	47°00'19.48"	135°23'31.98"	792674.27	2427329.54	292166.52	3199181.08
1511	47°00'12.47"	135°23'31.89"	792457.76	2427332.20	291950.07	3199175.46
1512	47°00'06.55"	135°23'31.39"	792274.60	2427325.58	291767.32	3199161.83
1513	47°00'01.33"	135°23'33.11"	792114.20	2427365.38	291605.52	3199195.46

Каталог координат						
поворотных точек границы между субъектами Российской Федерации: Приморский край и Хабаровский край						
Координаты в системе координат WGS 84			Координаты в системе координат МСК 25		Координаты в системе координат МСК 27	
№ точки п/п	Широта	Долгота	X	Y	X	Y
1	2	3	4	5	6	7
1514	46°59'57.20"	135°23'36.00"	791988.20	2427429.26	291477.19	3199254.46
1515	46°59'53.92"	135°23'38.75"	791888.14	2427489.53	291374.90	3199310.84
1516	46°59'51.79"	135°23'41.59"	791823.63	2427550.96	291308.09	3199369.76
1517	46°59'49.05"	135°23'47.23"	791741.59	2427671.80	291221.48	3199487.36
1518	46°59'46.79"	135°23'50.16"	791673.09	2427735.33	291150.62	3199548.21
1519	46°59'42.88"	135°23'52.69"	791553.48	2427791.29	291028.96	3199599.55
1520	46°59'40.03"	135°23'53.80"	791465.86	2427816.61	290940.44	3199621.50
1521	46°59'36.20"	135°23'56.03"	791348.64	2427866.23	290821.42	3199666.59
1522	46°59'34.17"	135°23'57.11"	791286.53	2427890.51	290758.42	3199688.47
1523	46°59'30.41"	135°23'58.14"	791170.89	2427914.66	290641.95	3199708.18
1524	46°59'27.37"	135°23'58.48"	791076.99	2427924.00	290547.77	3199713.92
1525	46°59'25.79"	135°23'59.13"	791028.74	2427938.75	290498.99	3199726.80
1526	46°59'23.99"	135°24'00.63"	790973.75	2427971.60	290442.79	3199757.52
1527	46°59'22.40"	135°24'02.63"	790925.44	2428014.95	290392.86	3199798.99
1528	46°59'19.69"	135°24'09.07"	790844.67	2428152.70	290306.89	3199933.54
1529	46°59'17.50"	135°24'13.16"	790779.08	2428240.73	290237.98	3200018.99
1530	46°59'14.84"	135°24'16.44"	790698.22	2428311.71	290154.47	3200086.81
1531	46°59'11.00"	135°24'17.01"	790579.94	2428326.28	290035.72	3200096.84
1532	46°59'04.41"	135°24'17.33"	790376.55	2428337.49	289832.07	3200100.25
1533	46°58'59.68"	135°24'15.76"	790230.01	2428307.50	289686.80	3200064.68
1534	46°58'56.65"	135°24'13.39"	790135.20	2428259.46	289593.90	3200013.06
1535	46°58'51.52"	135°24'06.69"	789973.88	2428121.15	289438.01	3199868.68
1536	46°58'49.99"	135°24'05.73"	789926.03	2428101.99	289390.94	3199847.70
1537	46°58'48.82"	135°24'06.59"	789890.34	2428120.96	289354.55	3199865.29
1538	46°58'44.31"	135°24'12.11"	789753.76	2428240.60	289213.49	3199979.61
1539	46°58'41.14"	135°24'12.10"	789655.77	2428242.52	289115.51	3199977.78
1540	46°58'37.47"	135°24'09.62"	789541.40	2428192.38	289003.15	3199923.30
1541	46°58'32.91"	135°24'04.84"	789398.25	2428094.43	288863.87	3199819.95
1542	46°58'31.28"	135°24'03.53"	789347.30	2428067.75	288813.98	3199791.35
1543	46°58'28.53"	135°24'03.08"	789262.15	2428060.14	288729.19	3199780.48
1544	46°58'26.34"	135°24'03.00"	789194.62	2428059.99	288661.72	3199777.75
1545	46°58'24.42"	135°24'01.78"	789134.70	2428035.47	288602.79	3199750.96
1546	46°58'22.70"	135°23'57.05"	789079.56	2427936.58	288551.48	3199650.04
1547	46°58'23.10"	135°23'49.88"	789088.58	2427784.85	288566.30	3199498.77
1548	46°58'23.63"	135°23'45.88"	789103.18	2427699.95	288584.14	3199414.50
1549	46°58'24.58"	135°23'38.79"	789129.24	2427549.28	288615.94	3199264.94
1550	46°58'24.27"	135°23'34.21"	789117.65	2427452.68	288608.06	3199167.99
1551	46°58'24.04"	135°23'30.73"	789108.95	2427379.43	288602.16	3199094.46
1552	46°58'25.79"	135°23'25.11"	789160.49	2427259.53	288658.25	3198976.63

Каталог координат поворотных точек границы между субъектами Российской Федерации: Приморский край и Хабаровский край						
Координаты в системе координат WGS 84			Координаты в системе координат МСК 25		Координаты в системе координат МСК 27	
№ точки п/п	Широта	Долгота	X	Y	X	Y
1	2	3	4	5	6	7
1553	46°58'27.68"	135°23'22.32"	789217.53	2427199.23	288717.56	3198918.56
1554	46°58'30.25"	135°23'18.69"	789295.25	2427120.78	288798.22	3198843.15
1555	46°58'32.24"	135°23'15.40"	789355.13	2427049.87	288860.76	3198774.58
1556	46°58'33.20"	135°23'12.77"	789383.72	2426993.63	288891.48	3198719.49
1557	46°58'32.49"	135°23'11.54"	789361.29	2426968.12	288870.04	3198693.14
1558	46°58'31.35"	135°23'09.99"	789325.27	2426936.20	288835.27	3198659.86
1559	46°58'29.67"	135°23'08.42"	789272.72	2426904.22	288783.99	3198625.90
1560	46°58'29.13"	135°23'05.80"	789254.81	2426849.02	288768.21	3198570.06
1561	46°58'28.88"	135°22'59.46"	789244.13	2426715.28	288762.65	3198436.01
1562	46°58'28.05"	135°22'49.08"	789214.02	2426496.49	288740.94	3198216.25
1563	46°58'28.18"	135°22'39.85"	789213.83	2426301.17	288748.22	3198021.08
1564	46°58'29.15"	135°22'34.50"	789241.46	2426187.45	288780.19	3197908.51
1565	46°58'29.80"	135°22'30.18"	789259.47	2426095.87	288801.69	3197817.69
1566	46°58'30.99"	135°22'25.56"	789294.38	2425997.35	288840.34	3197720.59
1567	46°58'34.43"	135°22'18.52"	789397.45	2425846.36	288949.10	3197573.66
1568	46°58'45.51"	135°22'02.03"	789732.22	2425490.61	289297.22	3197231.01
1569	46°58'46.57"	135°22'00.17"	789764.08	2425450.66	289330.58	3197192.31
1570	46°58'47.00"	135°21'58.77"	789776.61	2425420.64	289344.25	3197162.79
1571	46°58'46.87"	135°21'54.19"	789770.50	2425323.93	289341.86	3197065.93
1572	46°58'46.48"	135°21'48.95"	789756.19	2425213.58	289331.78	3196955.12
1573	46°58'46.52"	135°21'45.99"	789756.18	2425150.86	289334.16	3196892.45
1574	46°58'46.11"	135°21'43.07"	789742.16	2425089.46	289322.50	3196830.56
1575	46°58'45.43"	135°21'41.66"	789720.67	2425060.13	289302.16	3196800.42
1576	46°58'39.98"	135°21'40.09"	789551.65	2425030.57	289134.40	3196764.43
1577	46°58'35.32"	135°21'39.28"	789407.35	2425016.48	288990.76	3196744.82
1578	46°58'33.07"	135°21'38.38"	789337.55	2424998.75	288921.69	3196724.43
1579	46°58'27.39"	135°21'32.99"	789159.68	2424888.50	288748.18	3196607.46
1580	46°58'23.11"	135°21'29.21"	789025.88	2424811.48	288617.43	3196525.39
1581	46°58'18.40"	135°21'25.28"	788878.53	2424731.48	288473.26	3196439.81
1582	46°58'16.35"	135°21'22.41"	788814.04	2424672.16	288411.09	3196378.06
1583	46°58'14.24"	135°21'17.73"	788746.90	2424574.53	288347.74	3196277.94
1584	46°58'12.44"	135°21'13.90"	788689.59	2424494.76	288293.53	3196196.04
1585	46°58'11.30"	135°21'09.77"	788652.66	2424408.26	288259.94	3196108.20
1586	46°58'09.77"	135°21'07.15"	788604.25	2424353.85	288213.65	3196051.98
1587	46°58'08.17"	135°21'06.09"	788554.39	2424332.48	288164.64	3196028.72
1588	46°58'06.94"	135°21'06.54"	788516.52	2424342.78	288126.42	3196037.57
1589	46°58'04.41"	135°21'06.74"	788438.61	2424348.52	288048.35	3196040.32
1590	46°58'03.15"	135°21'07.11"	788399.73	2424357.15	288009.17	3196047.45
1591	46°58'00.67"	135°21'08.04"	788323.57	2424378.39	287932.25	3196065.77

Каталог координат поворотных точек границы между субъектами Российской Федерации: Приморский край и Хабаровский край						
Координаты в системе координат WGS 84			Координаты в системе координат МСК 25		Координаты в системе координат МСК 27	
№ точки п/п	Широта	Долгота	X	Y	X	Y
1	2	3	4	5	6	7
1592	46°57'59.02"	135°21'08.18"	788272.62	2424382.57	287881.18	3196067.99
1593	46°57'56.14"	135°21'08.13"	788183.59	2424383.19	287792.20	3196065.20
1594	46°57'53.58"	135°21'07.46"	788104.36	2424370.88	287713.51	3196049.87
1595	46°57'50.51"	135°21'05.79"	788008.80	2424337.54	287619.29	3196012.90
1596	46°57'48.84"	135°21'05.79"	787957.30	2424338.57	287567.79	3196011.95
1597	46°57'47.17"	135°21'06.64"	787906.09	2424357.62	287515.90	3196029.03
1598	46°57'43.50"	135°21'09.60"	787794.12	2424422.54	287401.53	3196089.61
1599	46°57'40.65"	135°21'11.20"	787706.70	2424458.22	287312.81	3196121.92
1600	46°57'38.90"	135°21'12.00"	787652.95	2424476.21	287258.42	3196137.85
1601	46°57'35.35"	135°21'11.54"	787543.29	2424468.76	287149.13	3196126.20
1602	46°57'32.97"	135°21'11.23"	787469.69	2424463.78	287075.78	3196118.41
1603	46°57'30.86"	135°21'10.07"	787403.79	2424440.53	287010.82	3196092.66
1604	46°57'27.32"	135°21'06.89"	787293.19	2424375.65	286902.79	3196023.60
1605	46°57'25.78"	135°21'06.08"	787245.42	2424359.56	286855.67	3196005.69
1606	46°57'22.54"	135°21'07.08"	787145.77	2424382.68	286755.22	3196024.98
1607	46°57'20.71"	135°21'06.97"	787089.24	2424381.66	286698.77	3196021.80
1608	46°57'18.50"	135°21'06.62"	787020.61	2424375.53	286630.43	3196013.05
1609	46°57'17.20"	135°21'05.96"	786980.38	2424362.45	286590.73	3195998.44
1610	46°57'14.25"	135°21'02.68"	786887.75	2424295.05	286500.75	3195927.55
1611	46°57'09.83"	135°21'08.60"	786753.80	2424423.17	286362.01	3196050.45
1612	46°57'08.19"	135°21'10.06"	786703.81	2424454.93	286310.84	3196080.27
1613	46°57'06.86"	135°21'10.71"	786663.02	2424469.56	286269.53	3196093.32
1614	46°57'05.32"	135°21'11.55"	786615.82	2424488.26	286221.65	3196110.21
1615	46°57'03.19"	135°21'12.75"	786550.74	2424515.15	286155.60	3196134.58
1616	46°57'02.04"	135°21'12.30"	786515.08	2424506.24	286120.30	3196124.31
1617	46°57'00.75"	135°21'12.39"	786475.11	2424509.14	286080.25	3196125.69
1618	46°56'58.23"	135°21'11.28"	786396.74	2424487.12	286002.78	3196100.68
1619	46°56'54.14"	135°21'09.45"	786269.61	2424451.11	285877.13	3196059.84
1620	46°56'51.10"	135°21'07.32"	786174.86	2424408.10	285784.11	3196013.23
1621	46°56'48.55"	135°21'04.69"	786094.96	2424354.07	285706.34	3195956.19
1622	46°56'44.57"	135°21'02.56"	785971.22	2424311.58	285584.32	3195909.00
1623	46°56'42.90"	135°21'02.35"	785919.67	2424308.28	285532.93	3195903.74
1624	46°56'40.11"	135°21'01.64"	785832.93	2424295.04	285446.76	3195887.18
1625	46°56'35.97"	135°21'02.23"	785705.63	2424310.22	285318.99	3195897.49
1626	46°56'33.56"	135°21'02.43"	785631.20	2424315.96	285244.40	3195900.38
1627	46°56'29.30"	135°20'58.99"	785498.01	2424245.86	285113.99	3195825.24
1628	46°56'26.47"	135°20'55.55"	785409.32	2424174.98	285028.08	3195751.02
1629	46°56'24.02"	135°20'52.67"	785332.32	2424115.59	284953.42	3195688.73
1630	46°56'21.12"	135°20'52.20"	785242.66	2424107.68	284864.13	3195677.39

Каталог координат поворотных точек границы между субъектами Российской Федерации: Приморский край и Хабаровский край						
Координаты в системе координат WGS 84			Координаты в системе координат МСК 25		Координаты в системе координат МСК 27	
№ точки п/п	Широта	Долгота	X	Y	X	Y
1	2	3	4	5	6	7
1631	46°56'18.74"	135°20'52.40"	785169.25	2424113.32	284790.56	3195680.23
1632	46°56'17.01"	135°20'51.79"	785115.52	2424101.57	284737.33	3195666.43
1633	46°56'13.78"	135°20'51.58"	785015.45	2424099.20	284637.43	3195660.24
1634	46°56'12.58"	135°20'51.78"	784978.52	2424104.17	284600.33	3195663.79
1635	46°56'09.65"	135°20'50.66"	784887.64	2424082.43	284510.35	3195638.59
1636	46°56'07.33"	135°20'51.26"	784816.34	2424096.60	284438.57	3195650.02
1637	46°56'05.65"	135°20'51.26"	784764.35	2424097.56	284386.58	3195648.99
1638	46°56'03.71"	135°20'50.80"	784704.19	2424089.11	284326.79	3195638.25
1639	46°56'00.14"	135°20'48.52"	784592.91	2424043.16	284217.36	3195588.08
1640	46°55'58.10"	135°20'46.50"	784529.21	2424001.71	284155.29	3195544.22
1641	46°55'56.36"	135°20'45.23"	784474.77	2423976.01	284101.88	3195516.46
1642	46°55'53.49"	135°20'43.91"	784385.80	2423949.97	284013.98	3195487.04
1643	46°55'52.17"	135°20'43.65"	784344.73	2423945.39	283973.11	3195480.89
1644	46°55'50.68"	135°20'44.05"	784298.87	2423954.82	283926.92	3195488.56
1645	46°55'48.64"	135°20'46.67"	784237.27	2424011.49	283863.21	3195542.83
1646	46°55'45.72"	135°20'48.99"	784148.09	2424062.32	283772.15	3195590.21
1647	46°55'44.68"	135°20'49.94"	784116.41	2424083.22	283739.70	3195609.88
1648	46°55'42.22"	135°20'54.78"	784042.58	2424187.10	283661.95	3195710.86
1649	46°55'39.27"	135°21'01.18"	783954.30	2424324.39	283568.50	3195844.67
1650	46°55'37.08"	135°21'07.98"	783889.66	2424469.74	283498.35	3195987.43
1651	46°55'35.62"	135°21'11.00"	783845.71	2424534.62	283451.95	3196050.57
1652	46°55'33.36"	135°21'13.02"	783776.91	2424578.62	283381.52	3196091.91
1653	46°55'31.29"	135°21'13.67"	783713.13	2424593.74	283317.22	3196104.58
1654	46°55'28.52"	135°21'13.76"	783627.66	2424597.51	283231.67	3196105.08
1655	46°55'26.85"	135°21'12.95"	783575.89	2424581.39	283180.56	3196086.99
1656	46°55'25.96"	135°21'13.85"	783548.70	2424601.12	283152.64	3196105.66
1657	46°55'25.21"	135°21'15.31"	783526.22	2424632.50	283128.97	3196136.16
1658	46°55'24.73"	135°21'18.64"	783512.86	2424703.25	283112.92	3196206.34
1659	46°55'23.07"	135°21'24.85"	783464.51	2424835.69	283059.55	3196336.83
1660	46°55'21.76"	135°21'29.79"	783426.21	2424940.91	283017.25	3196440.50
1661	46°55'19.14"	135°21'36.40"	783348.03	2425082.55	282933.71	3196579.05
1662	46°55'18.20"	135°21'40.03"	783320.78	2425159.96	282903.53	3196655.35
1663	46°55'17.79"	135°21'42.55"	783309.15	2425213.62	282889.85	3196708.52
1664	46°55'16.79"	135°21'46.59"	783280.05	2425299.60	282857.48	3196793.32
1665	46°55'14.73"	135°21'51.83"	783218.86	2425411.89	282792.06	3196903.18
1666	46°55'14.81"	135°21'53.10"	783221.81	2425438.55	282793.98	3196929.93
1667	46°55'16.81"	135°21'56.63"	783285.02	2425511.97	282854.34	3197005.71
1668	46°55'18.37"	135°21'59.50"	783334.52	2425571.80	282901.50	3197067.39
1669	46°55'19.80"	135°22'02.58"	783380.08	2425636.01	282944.58	3197133.29

Каталог координат						
поворотных точек границы между субъектами Российской Федерации: Приморский край и Хабаровский край						
Координаты в системе координат WGS 84			Координаты в системе координат МСК 25		Координаты в системе координат МСК 27	
№ точки п/п	Широта	Долгота	X	Y	X	Y
1	2	3	4	5	6	7
1670	46°55'20.30"	135°22'06.72"	783397.52	2425723.20	282958.67	3197221.07
1671	46°55'20.26"	135°22'09.04"	783397.33	2425772.35	282956.59	3197270.18
1672	46°55'19.75"	135°22'13.14"	783383.24	2425859.53	282939.18	3197356.76
1673	46°55'19.50"	135°22'15.34"	783376.49	2425906.21	282930.66	3197403.14
1674	46°55'18.56"	135°22'20.99"	783349.96	2426026.31	282899.55	3197522.13
1675	46°55'18.79"	135°22'23.21"	783358.22	2426073.12	282906.02	3197569.22
1676	46°55'20.70"	135°22'25.03"	783417.86	2426110.37	282964.19	3197608.71
1677	46°55'21.86"	135°22'25.69"	783454.08	2426123.53	282999.87	3197623.25
1678	46°55'24.81"	135°22'29.02"	783546.74	2426192.09	283089.84	3197695.29
1679	46°55'26.14"	135°22'30.43"	783588.22	2426221.10	283130.18	3197725.87
1680	46°55'26.96"	135°22'32.30"	783614.37	2426260.13	283154.81	3197765.87
1681	46°55'28.36"	135°22'34.49"	783658.62	2426305.48	283197.30	3197812.88
1682	46°55'30.35"	135°22'40.10"	783722.56	2426422.86	283256.70	3197932.61
1683	46°55'31.92"	135°22'43.86"	783772.86	2426501.49	283303.95	3198013.10
1684	46°55'35.49"	135°22'51.01"	783886.34	2426650.37	283411.64	3198166.19
1685	46°55'37.44"	135°22'54.44"	783948.03	2426721.64	283470.56	3198239.77
1686	46°55'38.98"	135°22'58.06"	783997.25	2426797.11	283516.86	3198317.06
1687	46°55'40.27"	135°23'04.57"	784040.04	2426934.14	283554.37	3198455.62
1688	46°55'41.26"	135°23'08.92"	784072.53	2427025.44	283583.34	3198548.09
1689	46°55'41.96"	135°23'13.76"	784096.20	2427127.39	283603.09	3198650.86
1690	46°55'44.18"	135°23'22.42"	784168.70	2427309.09	283668.59	3198835.18
1691	46°55'44.93"	135°23'25.91"	784193.40	2427382.40	283690.47	3198909.38
1692	46°55'44.67"	135°23'30.82"	784187.62	2427486.41	283680.71	3199013.08
1693	46°55'41.84"	135°23'34.99"	784102.06	2427576.42	283591.77	3199099.76
1694	46°55'39.07"	135°23'39.41"	784018.59	2427671.92	283504.73	3199191.98
1695	46°55'37.65"	135°23'42.42"	783976.12	2427736.45	283459.82	3199254.83
1696	46°55'34.03"	135°23'50.37"	783867.89	2427907.06	283345.15	3199421.17
1697	46°55'31.78"	135°23'57.67"	783801.92	2428062.94	283273.28	3199574.40
1698	46°55'31.27"	135°24'05.53"	783789.64	2428229.59	283254.64	3199740.45
1699	46°55'31.55"	135°24'10.06"	783800.20	2428325.13	283261.53	3199836.31
1700	46°55'33.90"	135°24'13.50"	783874.40	2428396.43	283332.94	3199910.40
1701	46°55'36.36"	135°24'17.15"	783952.16	2428471.96	283407.75	3199988.83
1702	46°55'37.71"	135°24'20.61"	783995.37	2428544.25	283448.16	3200062.72
1703	46°55'40.05"	135°24'24.00"	784069.04	2428614.44	283519.09	3200135.67
1704	46°55'41.52"	135°24'33.13"	784118.68	2428806.71	283561.34	3200329.68
1705	46°55'41.20"	135°24'36.13"	784110.24	2428870.37	283550.47	3200392.97
1706	46°55'40.89"	135°24'42.14"	784103.30	2428997.70	283538.67	3200519.92
1707	46°55'39.61"	135°24'47.17"	784066.06	2429104.83	283497.36	3200625.55
1708	46°55'39.32"	135°24'49.06"	784058.21	2429145.18	283487.97	3200665.57

Каталог координат поворотных точек границы между субъектами Российской Федерации: Приморский край и Хабаровский край						
Координаты в системе координат WGS 84			Координаты в системе координат МСК 25		Координаты в системе координат МСК 27	
№ точки п/п	Широта	Долгота	X	Y	X	Y
1	2	3	4	5	6	7
1709	46°55'37.53"	135°24'56.03"	784006.11	2429293.65	283430.24	3200811.92
1710	46°55'32.94"	135°25'13.48"	783872.16	2429665.91	283282.16	3201178.75
1711	46°55'32.38"	135°25'15.62"	783855.91	2429711.55	283264.18	3201223.73
1712	46°55'32.54"	135°25'20.14"	783862.96	2429807.09	283267.58	3201319.47
1713	46°55'33.79"	135°25'23.49"	783903.13	2429877.20	283305.03	3201391.05
1714	46°55'35.48"	135°25'26.51"	783956.68	2429939.97	283356.13	3201455.82
1715	46°55'36.90"	135°25'30.83"	784002.68	2430030.31	283398.64	3201547.85
1716	46°55'36.44"	135°25'37.58"	783991.51	2430173.55	283382.01	3201690.54
1717	46°55'35.89"	135°25'41.28"	783976.29	2430252.07	283363.80	3201768.42
1718	46°55'35.07"	135°25'45.36"	783952.72	2430339.06	283336.91	3201854.43
1719	46°55'35.21"	135°25'46.62"	783957.65	2430365.55	283340.83	3201881.09
1720	46°55'36.91"	135°25'45.73"	784009.83	2430345.55	283393.73	3201863.10
1721	46°55'40.71"	135°25'43.66"	784126.10	2430299.14	283511.68	3201821.17
1722	46°55'44.16"	135°25'42.98"	784232.36	2430282.38	283618.50	3201808.49
1723	46°55'49.21"	135°25'42.85"	784388.33	2430276.34	283774.57	3201808.42
1724	46°55'50.72"	135°25'43.10"	784434.92	2430280.69	283820.95	3201814.55
1725	46°55'56.60"	135°25'45.72"	784617.81	2430332.01	284001.73	3201872.83
1726	46°56'01.78"	135°25'50.12"	784779.84	2430421.53	284160.20	3201968.47
1727	46°56'04.29"	135°25'51.86"	784857.94	2430456.76	284236.89	3202006.65
1728	46°56'06.13"	135°25'51.32"	784914.74	2430444.16	284294.13	3201996.24
1729	46°56'09.97"	135°25'48.65"	785031.82	2430384.96	284413.38	3201941.56
1730	46°56'12.03"	135°25'46.56"	785094.60	2430339.42	284477.84	3201898.46
1731	46°56'15.55"	135°25'44.33"	785202.31	2430289.84	284587.37	3201853.04
1732	46°56'19.32"	135°25'44.86"	785318.99	2430298.54	284703.62	3201866.20
1733	46°56'22.44"	135°25'45.92"	785415.87	2430318.90	284799.63	3201890.25
1734	46°56'26.31"	135°25'46.54"	785535.57	2430329.45	284918.83	3201905.36
1735	46°56'27.93"	135°25'46.77"	785585.64	2430333.15	284968.72	3201910.97
1736	46°56'33.86"	135°25'45.27"	785768.12	2430297.44	285152.42	3201882.28
1737	46°56'35.74"	135°25'44.58"	785825.88	2430281.62	285210.74	3201868.68
1738	46°56'38.75"	135°25'46.17"	785919.43	2430313.23	285303.00	3201903.84
1739	46°56'39.81"	135°25'48.64"	785953.29	2430364.69	285334.86	3201956.56
1740	46°56'40.14"	135°25'51.87"	785964.90	2430432.66	285343.86	3202024.92
1741	46°56'40.13"	135°25'54.32"	785965.75	2430484.64	285342.73	3202076.88
1742	46°56'41.09"	135°25'59.43"	785998.02	2430591.98	285370.86	3202185.36
1743	46°56'43.66"	135°26'02.93"	786078.73	2430664.31	285448.74	3202260.72
1744	46°56'46.88"	135°26'05.76"	786179.71	2430721.85	285547.43	3202322.08
1745	46°56'49.27"	135°26'07.65"	786254.35	2430760.20	285620.54	3202363.25
1746	46°56'51.82"	135°26'10.40"	786334.32	2430816.66	285698.29	3202422.72
1747	46°56'53.65"	135°26'13.22"	786392.28	2430875.19	285753.96	3202483.42

Каталог координат поворотных точек границы между субъектами Российской Федерации: Приморский край и Хабаровский край						
Координаты в системе координат WGS 84			Координаты в системе координат МСК 25		Координаты в системе координат МСК 27	
№ точки п/п	Широта	Долгота	X	Y	X	Y
1	2	3	4	5	6	7
1748	46°56'57.69"	135°26'20.34"	786520.25	2431022.99	285876.17	3202636.00
1749	46°56'59.89"	135°26'24.59"	786590.21	2431111.24	285942.70	3202726.86
1750	46°57'00.55"	135°26'27.69"	786611.79	2431176.31	285961.77	3202792.70
1751	46°57'00.98"	135°26'32.21"	786627.36	2431271.64	285973.68	3202888.54
1752	46°57'00.93"	135°26'36.47"	786627.84	2431361.86	285970.71	3202978.70
1753	46°57'01.22"	135°26'41.45"	786639.04	2431467.01	285977.88	3203084.20
1754	46°57'01.04"	135°26'42.40"	786633.88	2431487.19	285971.95	3203104.15
1755	46°57'00.00"	135°26'43.12"	786602.13	2431503.01	285939.62	3203118.75
1756	46°56'58.33"	135°26'44.36"	786551.06	2431530.46	285887.55	3203144.23
1757	46°56'56.60"	135°26'46.61"	786498.84	2431579.18	285833.51	3203190.90
1758	46°56'54.29"	135°26'50.90"	786429.34	2431671.39	285760.53	3203280.39
1759	46°56'51.90"	135°26'56.18"	786358.17	2431784.79	285685.09	3203390.96
1760	46°56'50.91"	135°26'58.25"	786328.38	2431829.29	285653.62	3203434.29
1761	46°56'50.02"	135°27'01.69"	786302.57	2431902.49	285625.03	3203506.44
1762	46°56'47.68"	135°27'07.23"	786232.99	2432021.23	285550.96	3203622.43
1763	46°56'46.08"	135°27'10.88"	786185.26	2432099.66	285500.27	3203698.96
1764	46°56'45.24"	135°27'13.47"	786160.66	2432154.83	285473.59	3203753.15
1765	46°56'44.39"	135°27'20.36"	786137.54	2432301.27	285444.88	3203898.58
1766	46°56'43.82"	135°27'25.56"	786122.34	2432411.62	285425.48	3204008.25
1767	46°56'43.03"	135°27'29.70"	786099.77	2432499.62	285399.56	3204095.32
1768	46°56'41.80"	135°27'36.68"	786065.18	2432648.18	285359.32	3204242.43
1769	46°56'40.66"	135°27'43.27"	786032.98	2432788.24	285321.79	3204381.15
1770	46°56'40.64"	135°27'47.99"	786034.61	2432888.01	285319.59	3204480.89
1771	46°56'41.36"	135°27'54.39"	786059.83	2433022.89	285339.64	3204616.63
1772	46°56'42.26"	135°27'59.64"	786090.15	2433133.32	285365.71	3204728.12
1773	46°56'44.57"	135°28'08.46"	786165.69	2433318.20	285434.11	3204915.73
1774	46°56'45.33"	135°28'12.05"	786190.95	2433393.63	285456.46	3204992.07
1775	46°56'48.35"	135°28'23.45"	786289.39	2433632.65	285545.68	3205234.65
1776	46°56'48.34"	135°28'25.56"	786290.10	2433677.36	285544.68	3205279.35
1777	46°56'47.87"	135°28'29.51"	786277.48	2433761.09	285528.87	3205362.53
1778	46°56'46.08"	135°28'35.62"	786225.09	2433891.56	285471.53	3205490.88
1779	46°56'44.65"	135°28'40.08"	786183.15	2433986.95	285425.98	3205584.59
1780	46°56'44.36"	135°28'43.23"	786175.73	2434053.78	285416.01	3205651.08
1781	46°56'44.61"	135°28'45.91"	786184.67	2434110.11	285422.78	3205707.70
1782	46°56'49.42"	135°28'57.27"	786338.59	2434347.16	285567.51	3205950.44
1783	46°56'51.73"	135°29'01.96"	786412.21	2434444.67	285637.34	3206050.68
1784	46°56'55.92"	135°29'10.46"	786545.65	2434621.47	285763.90	3206232.44
1785	46°56'57.10"	135°29'13.75"	786583.79	2434690.32	285799.37	3206302.69
1786	46°56'57.96"	135°29'17.16"	786611.97	2434761.71	285824.80	3206375.10

Каталог координат поворотных точек границы между субъектами Российской Федерации: Приморский край и Хабаровский край						
Координаты в системе координат WGS 84			Координаты в системе координат МСК 25		Координаты в системе координат МСК 27	
№ точки п/п	Широта	Долгота	X	Y	X	Y
1	2	3	4	5	6	7
1787	46°56'58.99"	135°29'22.87"	786646.44	2434881.72	285854.65	3206496.33
1788	46°57'00.00"	135°29'26.57"	786679.22	2434959.29	285884.44	3206575.08
1789	46°57'03.04"	135°29'35.11"	786777.18	2435137.85	285975.48	3206757.24
1790	46°57'06.83"	135°29'45.44"	786899.25	2435353.56	286089.20	3206977.44
1791	46°57'07.59"	135°29'48.28"	786924.25	2435413.11	286111.89	3207037.89
1792	46°57'09.02"	135°29'50.69"	786969.58	2435463.09	286155.27	3207089.56
1793	46°57'11.43"	135°29'53.19"	787044.92	2435514.19	286228.60	3207143.49
1794	46°57'17.15"	135°30'02.94"	787226.31	2435716.28	286402.10	3207352.35
1795	46°57'18.53"	135°30'13.39"	787273.92	2435936.26	286441.25	3207573.97
1796	46°57'19.41"	135°30'19.34"	787303.98	2436061.50	286466.50	3207700.26
1797	46°57'21.37"	135°30'25.55"	787367.63	2436191.40	286525.12	3207832.47
1798	46°57'22.82"	135°30'32.10"	787415.38	2436328.88	286567.58	3207971.67
1799	46°57'24.69"	135°30'39.68"	787477.03	2436487.74	286623.09	3208132.74
1800	46°57'27.68"	135°30'48.29"	787573.51	2436667.74	286712.60	3208316.28
1801	46°57'29.22"	135°30'51.89"	787622.75	2436742.83	286758.93	3208393.19
1802	46°57'30.84"	135°30'55.15"	787674.37	2436810.44	286807.91	3208462.72
1803	46°57'32.60"	135°30'56.84"	787729.46	2436845.10	286861.64	3208499.46
1804	46°57'36.31"	135°30'59.54"	787845.39	2436899.36	286975.39	3208558.11
1805	46°57'38.37"	135°31'01.33"	787909.99	2436935.88	287038.54	3208597.07
1806	46°57'43.25"	135°31'05.32"	788062.38	2437016.79	287187.70	3208683.74
1807	46°57'49.99"	135°31'10.26"	788273.08	2437116.32	287394.41	3208791.25
1808	46°57'56.22"	135°31'18.98"	788469.59	2437296.23	287583.87	3208978.52
1809	46°57'58.97"	135°31'23.24"	788556.56	2437384.33	287667.39	3209069.87
1810	46°57'59.07"	135°31'25.79"	788560.95	2437438.26	287669.71	3209123.92
1811	46°57'57.36"	135°31'31.75"	788511.02	2437565.51	287614.95	3209249.15
1812	46°57'56.83"	135°31'34.86"	788496.09	2437631.53	287597.52	3209314.54
1813	46°57'56.68"	135°31'38.97"	788493.50	2437718.48	287591.60	3209401.32
1814	46°57'57.21"	135°31'42.98"	788511.89	2437802.89	287606.75	3209486.36
1815	46°57'57.52"	135°31'45.33"	788522.71	2437852.40	287615.66	3209536.24
1816	46°57'56.96"	135°31'48.79"	788506.91	2437925.89	287597.07	3209609.07
1817	46°57'54.89"	135°31'53.90"	788445.68	2438035.37	287531.69	3209716.10
1818	46°57'54.71"	135°31'55.65"	788440.79	2438072.53	287525.39	3209753.04
1819	46°57'55.51"	135°31'56.95"	788466.24	2438099.55	287549.79	3209781.02
1820	46°57'57.13"	135°31'59.71"	788517.70	2438156.67	287599.01	3209840.05
1821	46°57'58.06"	135°32'02.67"	788547.73	2438218.51	287626.65	3209902.99
1822	46°57'59.28"	135°32'11.64"	788589.81	2438407.27	287661.48	3210093.19
1823	46°58'00.04"	135°32'18.60"	788616.73	2438553.94	287682.76	3210240.77
1824	46°58'01.72"	135°32'25.52"	788672.14	2438698.97	287732.57	3210387.79
1825	46°58'03.64"	135°32'31.29"	788734.12	2438819.54	287789.89	3210510.63

Каталог координат поворотных точек границы между субъектами Российской Федерации: Приморский край и Хабаровский край						
Координаты в системе координат WGS 84			Координаты в системе координат МСК 25		Координаты в системе координат МСК 27	
№ точки п/п	Широта	Долгота	X	Y	X	Y
1	2	3	4	5	6	7
1826	46°58'05.02"	135°32'34.64"	788778.28	2438889.40	287831.33	3210582.12
1827	46°58'05.63"	135°32'38.25"	788799.03	2438965.29	287849.16	3210658.73
1828	46°58'05.69"	135°32'41.56"	788802.68	2439035.12	287850.13	3210728.65
1829	46°58'04.88"	135°32'46.42"	788779.86	2439138.42	287823.38	3210830.98
1830	46°58'03.42"	135°32'56.14"	788739.74	2439344.89	287775.39	3211035.74
1831	46°58'03.38"	135°32'59.29"	788739.81	2439411.66	287772.91	3211102.45
1832	46°58'05.22"	135°33'05.66"	788800.02	2439544.84	287827.97	3211237.82
1833	46°58'06.54"	135°33'08.67"	788842.06	2439607.51	287867.58	3211302.04
1834	46°58'11.82"	135°33'17.94"	789009.77	2439799.81	288027.78	3211500.59
1835	46°58'17.50"	135°33'28.27"	789190.34	2440014.06	288200.00	3211721.56
1836	46°58'18.00"	135°33'31.63"	789207.50	2440084.67	288214.44	3211792.77
1837	46°58'17.92"	135°33'35.04"	789206.68	2440156.72	288210.87	3211864.72
1838	46°58'21.74"	135°33'36.50"	789325.20	2440184.85	288328.20	3211897.36
1839	46°58'27.76"	135°33'39.22"	789512.63	2440237.87	288513.44	3211957.51
1840	46°58'29.42"	135°33'41.57"	789564.93	2440286.45	288563.84	3212008.05
1841	46°58'33.77"	135°33'46.24"	789701.56	2440382.00	288696.68	3212108.74
1842	46°58'35.88"	135°33'47.45"	789767.47	2440405.92	288761.62	3212135.16
1843	46°58'38.79"	135°33'48.35"	789857.78	2440422.97	288851.20	3212155.66
1844	46°58'40.30"	135°33'50.11"	789905.37	2440459.01	288897.37	3212193.48
1845	46°58'40.99"	135°33'51.87"	789927.48	2440495.60	288918.06	3212230.89
1846	46°58'43.62"	135°34'06.38"	790016.02	2440800.52	288994.85	3212538.92
1847	46°58'45.69"	135°34'10.29"	790081.86	2440881.58	289057.53	3212622.43
1848	46°58'46.20"	135°34'12.04"	790098.48	2440918.27	289072.73	3212659.73
1849	46°58'45.93"	135°34'14.40"	790091.29	2440968.14	289063.64	3212709.28
1850	46°58'44.93"	135°34'20.50"	790063.40	2441097.94	289030.81	3212837.89
1851	46°58'45.52"	135°34'22.56"	790082.61	2441140.91	289048.36	3212881.56
1852	46°58'46.92"	135°34'24.21"	790126.68	2441174.82	289091.09	3212917.13
1853	46°58'48.77"	135°34'25.56"	790184.64	2441202.09	289147.95	3212946.59
1854	46°58'49.27"	135°34'27.82"	790200.94	2441249.32	289162.43	3212994.41
1855	46°58'49.16"	135°34'30.42"	790198.83	2441304.44	289158.21	3213049.40
1856	46°58'46.73"	135°34'45.13"	790131.41	2441617.01	289078.90	3213359.11
1857	46°58'44.82"	135°34'49.14"	790074.30	2441703.18	289018.54	3213443.02
1858	46°58'41.17"	135°34'53.14"	789963.70	2441790.40	288904.70	3213525.93
1859	46°58'40.07"	135°34'56.34"	789931.30	2441858.89	288869.71	3213593.12
1860	46°58'38.09"	135°35'06.20"	789875.22	2442068.69	288805.64	3213800.59
1861	46°58'36.55"	135°35'07.40"	789828.13	2442095.17	288757.59	3213825.24
1862	46°58'32.97"	135°35'07.04"	789717.52	2442090.28	288647.26	3213816.13
1863	46°58'27.62"	135°35'08.24"	789552.95	2442119.50	288481.72	3213839.02
1864	46°58'24.45"	135°35'10.33"	789456.17	2442166.18	288383.24	3213881.95

Каталог координат						
поворотных точек границы между субъектами Российской Федерации: Приморский край и Хабаровский край						
Координаты в системе координат WGS 84			Координаты в системе координат МСК 25		Координаты в системе координат МСК 27	
№ точки п/п	Широта	Долгота	X	Y	X	Y
1	2	3	4	5	6	7
1865	46°58'21.08"	135°35'14.23"	789354.03	2442251.05	288277.94	3213962.84
1866	46°58'16.71"	135°35'15.33"	789219.41	2442277.46	288142.43	3213984.07
1867	46°58'14.09"	135°35'17.82"	789139.78	2442332.15	288060.78	3214035.67
1868	46°58'10.63"	135°35'24.98"	789036.75	2442485.88	287951.96	3214185.32
1869	46°58'09.06"	135°35'26.48"	788988.79	2442518.77	287902.78	3214216.34
1870	46°58'06.85"	135°35'26.82"	788920.90	2442527.73	287834.61	3214222.70
1871	46°58'04.13"	135°35'26.17"	788836.68	2442515.94	287750.91	3214207.69
1872	46°58'03.68"	135°35'26.07"	788822.64	2442514.15	287736.96	3214205.37
1873	46°58'02.27"	135°35'25.77"	788779.04	2442508.74	287693.60	3214198.30
1874	46°57'55.45"	135°35'24.71"	788567.68	2442491.39	287483.09	3214172.88
1875	46°57'48.40"	135°35'26.05"	788350.64	2442524.96	287264.97	3214198.11
1876	46°57'44.09"	135°35'26.29"	788217.76	2442533.26	287131.88	3214201.32
1877	46°57'42.25"	135°35'27.29"	788161.60	2442555.74	287074.91	3214221.64
1878	46°57'41.29"	135°35'29.09"	788132.72	2442594.48	287044.58	3214259.23
1879	46°57'39.05"	135°35'33.94"	788065.90	2442698.67	286973.83	3214360.78
1880	46°57'37.95"	135°35'36.29"	788033.20	2442749.24	286939.23	3214410.04
1881	46°57'37.86"	135°35'37.53"	788030.97	2442775.45	286935.99	3214436.15
1882	46°57'37.56"	135°35'38.68"	788022.54	2442799.99	286926.64	3214460.34
1883	46°57'37.04"	135°35'43.44"	788008.70	2442901.11	286908.93	3214560.85
1884	46°57'35.68"	135°35'49.85"	787969.91	2443037.50	286864.97	3214695.63
1885	46°57'35.09"	135°35'53.70"	787953.73	2443119.41	286845.67	3214776.85
1886	46°57'33.59"	135°36'08.26"	787914.79	2443428.35	286794.94	3215084.02
1887	46°57'33.79"	135°36'13.51"	787923.60	2443539.24	286799.50	3215195.15
1888	46°57'33.30"	135°36'16.27"	787910.06	2443597.81	286783.74	3215253.14
1889	46°57'31.47"	135°36'19.57"	787855.20	2443668.91	286726.20	3215322.09
1890	46°57'28.44"	135°36'21.16"	787762.26	2443704.88	286631.97	3215354.47
1891	46°57'25.06"	135°36'21.86"	787658.50	2443722.09	286527.64	3215367.69
1892	46°57'22.92"	135°36'22.80"	787592.83	2443743.73	286461.20	3215386.80
1893	46°57'21.41"	135°36'24.90"	787547.07	2443789.26	286413.74	3215430.54
1894	46°57'18.96"	135°36'27.75"	787473.06	2443851.31	286337.42	3215489.70
1895	46°57'16.54"	135°36'28.90"	787398.95	2443877.31	286262.39	3215512.85
1896	46°57'13.55"	135°36'29.24"	787306.57	2443886.84	286169.73	3215518.83
1897	46°57'10.80"	135°36'28.34"	787221.26	2443869.74	286085.15	3215498.48
1898	46°57'06.46"	135°36'24.48"	787085.42	2443791.36	285952.43	3215414.98
1899	46°57'04.67"	135°36'23.57"	787029.62	2443773.59	285897.36	3215395.09
1900	46°57'02.13"	135°36'24.22"	786951.35	2443789.14	285818.56	3215407.63
1901	46°57'01.88"	135°36'28.22"	786945.73	2443873.93	285809.70	3215492.13
1902	46°57'03.13"	135°36'35.78"	786988.34	2444032.80	285846.20	3215652.49
1903	46°57'02.89"	135°36'38.53"	786982.29	2444091.17	285837.93	3215710.57

Каталог координат поворотных точек границы между субъектами Российской Федерации: Приморский край и Хабаровский край						
Координаты в системе координат WGS 84			Координаты в системе координат МСК 25		Координаты в системе координат МСК 27	
№ точки п/п	Широта	Долгота	X	Y	X	Y
1	2	3	4	5	6	7
1904	46°57'02.16"	135°36'41.93"	786961.47	2444163.58	285814.35	3215782.12
1905	46°57'02.46"	135°36'46.08"	786972.91	2444251.19	285822.43	3215870.09
1906	46°57'05.03"	135°36'52.29"	787055.54	2444380.56	285900.04	3216002.50
1907	46°57'08.80"	135°37'04.88"	787178.40	2444643.84	286012.72	3216270.25
1908	46°57'12.07"	135°37'11.77"	787282.81	2444787.13	286111.55	3216417.40
1909	46°57'15.80"	135°37'19.93"	787402.12	2444956.91	286224.25	3216591.60
1910	46°57'19.51"	135°37'25.84"	787519.67	2445079.10	286337.03	3216718.16
1911	46°57'22.39"	135°37'32.60"	787612.00	2445219.90	286423.89	3216862.37
1912	46°57'22.78"	135°37'38.05"	787626.90	2445334.86	286434.37	3216977.80
1913	46°57'25.89"	135°37'52.58"	787730.41	2445639.56	286526.14	3217286.18
1914	46°57'27.12"	135°37'55.24"	787769.84	2445694.93	286563.41	3217343.00
1915	46°57'31.46"	135°38'01.33"	787906.94	2445820.43	286695.58	3217473.64
1916	46°57'32.22"	135°38'03.59"	787931.72	2445867.72	286718.53	3217521.83
1917	46°57'32.14"	135°38'06.15"	787930.60	2445921.87	286715.34	3217575.89
1918	46°57'28.31"	135°38'16.71"	787817.77	2446147.94	286593.96	3217797.44
1919	46°57'25.89"	135°38'24.51"	787746.97	2446314.65	286516.85	3217961.29
1920	46°57'25.30"	135°38'27.82"	787730.61	2446385.08	286497.81	3218031.03
1921	46°57'25.34"	135°38'33.14"	787734.46	2446497.53	286497.36	3218143.52
1922	46°57'26.74"	135°38'39.22"	787781.06	2446625.07	286539.04	3218272.73
1923	46°57'26.74"	135°38'46.40"	787784.54	2446776.82	286536.71	3218424.48
1924	46°57'25.51"	135°38'48.40"	787747.75	2446820.14	286498.30	3218466.35
1925	46°57'22.03"	135°38'51.25"	787641.73	2446883.01	286389.97	3218525.10
1926	46°57'19.06"	135°38'55.46"	787552.20	2446974.21	286297.03	3218612.79
1927	46°57'16.38"	135°39'01.67"	787472.86	2447107.60	286212.66	3218743.03
1928	46°57'14.31"	135°39'08.19"	787412.12	2447247.03	286146.64	3218880.01
1929	46°57'13.56"	135°39'11.00"	787390.57	2447306.98	286122.82	3218939.08
1930	46°57'14.89"	135°39'16.37"	787434.44	2447419.66	286162.34	3219053.33
1931	46°57'20.26"	135°39'25.58"	787605.12	2447610.26	286325.57	3219250.28
1932	46°57'22.41"	135°39'30.16"	787673.71	2447705.40	286390.45	3219347.96
1933	46°57'25.35"	135°39'38.76"	787769.19	2447884.93	286478.98	3219530.98
1934	46°57'26.97"	135°39'42.13"	787820.85	2447954.91	286527.91	3219602.88
1935	46°57'31.62"	135°39'47.22"	787967.11	2448059.00	286670.06	3219712.46
1936	46°57'34.14"	135°39'50.67"	788046.79	2448129.97	286746.95	3219786.42
1937	46°57'37.01"	135°39'58.60"	788139.55	2448295.57	286833.29	3219955.41
1938	46°57'39.69"	135°40'02.53"	788224.41	2448376.53	286914.97	3220039.54
1939	46°57'42.80"	135°40'05.54"	788321.94	2448437.72	287010.07	3220104.41
1940	46°57'44.88"	135°40'07.08"	788386.98	2448468.78	287073.86	3220137.92
1941	46°57'48.17"	135°40'09.39"	788489.76	2448515.00	287174.79	3220188.04
1942	46°57'48.88"	135°40'11.40"	788512.96	2448556.94	287196.35	3220230.82

Каталог координат поворотных точек границы между субъектами Российской Федерации: Приморский край и Хабаровский край						
Координаты в системе координат WGS 84			Координаты в системе координат МСК 25		Координаты в системе координат МСК 27	
№ точки п/п	Широта	Долгота	X	Y	X	Y
1	2	3	4	5	6	7
1943	46°57'49.28"	135°40'21.59"	788530.49	2448771.98	287205.64	3220446.34
1944	46°57'48.12"	135°40'29.10"	788498.59	2448931.81	287167.66	3220604.80
1945	46°57'46.46"	135°40'35.47"	788450.80	2449067.66	287114.71	3220738.69
1946	46°57'46.20"	135°40'37.93"	788444.16	2449119.77	287106.08	3220790.50
1947	46°57'46.85"	135°40'40.74"	788465.62	2449178.77	287125.27	3220850.26
1948	46°57'48.86"	135°40'43.57"	788529.09	2449237.11	287186.45	3220910.98
1949	46°57'57.12"	135°40'54.23"	788789.79	2449455.99	287438.53	3221139.63
1950	46°57'58.37"	135°40'58.00"	788830.58	2449534.75	287476.27	3221219.87
1951	46°57'59.02"	135°41'03.12"	788853.36	2449642.47	287494.91	3221328.37
1952	46°57'58.80"	135°41'07.83"	788848.99	2449742.25	287486.72	3221427.89
1953	46°57'58.33"	135°41'15.81"	788838.76	2449911.25	287470.04	3221596.34
1954	46°57'58.84"	135°41'20.13"	788856.75	2450002.10	287484.53	3221687.80
1955	46°58'01.10"	135°41'26.59"	788929.98	2450136.88	287552.54	3221825.26
1956	46°58'01.90"	135°41'30.90"	788956.97	2450227.53	287576.03	3221916.85
1957	46°58'01.52"	135°41'33.89"	788947.01	2450290.86	287563.66	3221979.74
1958	46°57'59.00"	135°41'39.70"	788872.03	2450415.65	287483.98	3222101.54
1959	46°57'56.14"	135°41'45.35"	788786.99	2450537.45	287394.35	322219.97
1960	46°57'54.03"	135°41'51.81"	788725.24	2450675.70	287327.37	3222355.73
1961	46°57'52.01"	135°41'59.14"	788666.77	2450832.20	287262.97	3222509.85
1962	46°57'51.18"	135°42'04.88"	788644.25	2450954.19	287235.81	3222630.86
1963	46°57'52.51"	135°42'15.28"	788690.84	2451173.01	287273.99	3222851.26
1964	46°57'52.35"	135°42'18.34"	788687.41	2451237.85	287268.08	3222915.91
1965	46°57'49.89"	135°42'27.57"	788616.61	2451434.89	287189.80	3223110.05
1966	46°57'49.35"	135°42'34.85"	788603.63	2451589.22	287170.93	3223263.74
1967	46°57'50.23"	135°42'38.72"	788632.98	2451670.33	287197.15	3223345.90
1968	46°57'52.70"	135°42'44.96"	788712.62	2451800.18	287271.75	3223478.68
1969	46°57'53.66"	135°42'52.39"	788746.20	2451956.62	287299.31	3223636.25
1970	46°57'56.08"	135°42'58.58"	788824.35	2452085.49	287372.46	3223767.99
1971	46°57'57.54"	135°43'03.00"	788871.86	2452177.82	287416.39	3223862.05
1972	46°57'57.84"	135°43'05.31"	788882.17	2452226.35	287424.83	3223910.93
1973	46°57'56.42"	135°43'11.24"	788841.72	2452352.74	287379.58	3224035.65
1974	46°57'54.01"	135°43'21.67"	788772.85	2452575.19	287302.27	3224255.26
1975	46°57'54.31"	135°43'24.93"	788783.97	2452644.00	287310.75	3224324.42
1976	46°57'56.55"	135°43'32.33"	788857.03	2452798.48	287377.82	3224481.55
1977	46°57'57.51"	135°43'36.80"	788889.07	2452892.25	287406.24	3224576.46
1978	46°57'58.28"	135°43'45.59"	788917.63	2453077.47	287427.69	3224762.59
1979	46°57'59.17"	135°43'48.40"	788946.59	2453136.27	287454.38	3224822.45
1980	46°58'03.17"	135°43'50.64"	789071.36	2453180.29	287577.34	3224871.20
1981	46°58'05.49"	135°43'52.65"	789144.06	2453221.06	287648.41	3224914.72

Каталог координат поворотных точек границы между субъектами Российской Федерации: Приморский край и Хабаровский край						
Координаты в системе координат WGS 84			Координаты в системе координат МСК 25		Координаты в системе координат МСК 27	
№ точки п/п	Широта	Долгота	X	Y	X	Y
1	2	3	4	5	6	7
1982	46°58'06.74"	135°43'56.07"	789184.74	2453292.31	287686.33	3224987.45
1983	46°58'06.36"	135°43'58.53"	789174.09	2453344.57	287673.69	3225039.25
1984	46°58'05.19"	135°44'01.18"	789139.51	2453401.60	287636.96	3225094.91
1985	46°58'04.77"	135°44'03.84"	789127.93	2453458.12	287623.23	3225150.93
1986	46°58'04.82"	135°44'08.96"	789132.21	2453566.26	287623.36	3225259.13
1987	46°58'05.29"	135°44'13.68"	789149.34	2453665.66	287636.68	3225359.09
1988	46°58'04.84"	135°44'15.23"	789136.38	2453698.80	287622.46	3225391.71
1989	46°57'57.77"	135°44'21.39"	788921.52	2453834.61	287402.61	3225519.17
1990	46°57'52.06"	135°44'28.34"	788748.94	2453986.19	287224.40	3225663.99
1991	46°57'51.72"	135°44'30.65"	788739.74	2454035.31	287213.33	3225712.72
1992	46°57'52.58"	135°44'38.19"	788770.33	2454193.89	287237.82	3225872.31
1993	46°57'52.58"	135°44'43.86"	788773.31	2454313.86	287236.20	3225992.28
1994	46°57'52.15"	135°44'49.63"	788763.31	2454436.21	287221.53	3226114.13
1995	46°57'52.52"	135°44'52.79"	788776.40	2454502.71	287232.07	3226181.07
1996	46°57'53.72"	135°44'57.32"	788815.97	2454597.52	287267.97	3226277.30
1997	46°57'54.71"	135°45'01.49"	788848.91	2454684.88	287297.54	3226365.84
1998	46°57'55.16"	135°45'07.81"	788866.11	2454818.06	287309.62	3226499.55
1999	46°57'53.13"	135°45'12.21"	788806.12	2454912.74	287246.08	3226591.85
2000	46°57'50.13"	135°45'18.01"	788716.63	2455037.68	287151.89	3226713.25
2001	46°57'47.50"	135°45'19.15"	788636.02	2455063.83	287070.36	3226736.29
2002	46°57'44.16"	135°45'18.32"	788532.25	2455049.11	286967.25	3226717.60
2003	46°57'40.77"	135°45'18.80"	788427.93	2455062.00	286862.54	3226726.49
2004	46°57'37.20"	135°45'21.72"	788319.43	2455126.49	286751.68	3226786.77
2005	46°57'35.23"	135°45'23.33"	788259.49	2455162.17	286690.43	3226820.12
2006	46°57'31.48"	135°45'25.16"	788144.63	2455203.88	286574.08	3226857.40
2007	46°57'28.91"	135°45'24.69"	788064.97	2455196.05	286494.80	3226846.53
2008	46°57'25.64"	135°45'22.11"	787962.59	2455144.14	286394.50	3226790.75
2009	46°57'23.80"	135°45'16.99"	787902.81	2455037.22	286338.87	3226681.65
2010	46°57'22.82"	135°45'13.37"	787870.55	2454961.53	286309.53	3226604.79
2011	46°57'20.52"	135°45'12.35"	787799.22	2454941.87	286239.02	3226582.42
2012	46°57'16.60"	135°45'13.73"	787678.68	2454974.17	286117.37	3226610.09
2013	46°57'13.15"	135°45'15.36"	787573.25	2455011.39	286010.61	3226643.24
2014	46°57'10.04"	135°45'15.34"	787477.27	2455013.48	285914.64	3226641.66
2015	46°57'04.51"	135°45'12.45"	787304.76	2454956.71	285744.47	3226578.34
2016	46°56'58.23"	135°45'10.09"	787109.46	2454911.90	285551.07	3226526.11
2017	46°56'54.22"	135°45'10.46"	786986.08	2454923.05	285427.39	3226532.52
2018	46°56'52.35"	135°45'12.56"	786929.32	2454968.81	285368.93	3226576.07
2019	46°56'48.98"	135°45'17.70"	786828.10	2455080.19	285263.54	3226683.47
2020	46°56'46.00"	135°45'20.48"	786737.57	2455141.38	285170.77	3226741.14

Каталог координат поворотных точек границы между субъектами Российской Федерации: Приморский край и Хабаровский край						
Координаты в системе координат WGS 84			Координаты в системе координат МСК 25		Координаты в системе координат МСК 27	
№ точки п/п	Широта	Долгота	X	Y	X	Y
1	2	3	4	5	6	7
2021	46°56'43.95"	135°45'18.77"	786673.47	2455106.85	285108.05	3226704.19
2022	46°56'41.58"	135°45'15.50"	786598.34	2455039.57	285035.56	3226634.10
2023	46°56'38.72"	135°45'12.62"	786508.35	2454981.08	284947.90	3226572.22
2024	46°56'36.74"	135°45'13.01"	786447.47	2454990.80	284886.71	3226579.61
2025	46°56'34.90"	135°45'12.40"	786390.28	2454979.39	284830.00	3226566.02
2026	46°56'32.13"	135°45'04.53"	786300.56	2454815.18	284746.65	3226398.53
2027	46°56'32.55"	135°44'59.57"	786310.83	2454710.07	284760.93	3226293.92
2028	46°56'32.25"	135°44'53.35"	786298.18	2454578.65	284753.32	3226162.15
2029	46°56'31.71"	135°44'49.98"	786279.51	2454507.89	284737.37	3226090.74
2030	46°56'29.50"	135°44'42.66"	786207.50	2454354.94	284671.28	3225935.18
2031	46°56'28.82"	135°44'40.48"	786185.23	2454309.34	284650.78	3225888.77
2032	46°56'29.05"	135°44'38.48"	786191.04	2454266.74	284658.21	3225846.44
2033	46°56'29.87"	135°44'34.21"	786214.05	2454175.89	284684.67	3225756.55
2034	46°56'30.89"	135°44'31.36"	786244.07	2454114.68	284717.00	3225696.55
2035	46°56'35.89"	135°44'22.09"	786393.34	2453914.80	284873.78	3225502.57
2036	46°56'36.88"	135°44'18.63"	786422.15	2453840.85	284905.39	3225429.79
2037	46°56'37.36"	135°44'15.22"	786434.98	2453768.31	284920.98	3225357.81
2038	46°56'37.36"	135°44'11.66"	786433.25	2453692.93	284922.13	3225282.44
2039	46°56'36.23"	135°44'09.50"	786397.00	2453648.13	284887.63	3225236.29
2040	46°56'31.67"	135°44'05.21"	786254.01	2453561.12	284748.11	3225143.90
2041	46°56'30.20"	135°44'02.59"	786207.11	2453506.95	284703.32	3225087.98
2042	46°56'23.52"	135°43'45.77"	785991.79	2453156.51	284501.61	3224729.64
2043	46°56'23.11"	135°43'44.60"	785978.37	2453131.96	284489.14	3224704.60
2044	46°56'21.92"	135°43'38.67"	785938.32	2453007.52	284453.89	3224578.74
2045	46°56'20.18"	135°43'29.78"	785879.74	2452820.89	284402.51	3224390.06
2046	46°56'19.42"	135°43'28.42"	785855.78	2452792.76	284379.64	3224361.04
2047	46°56'18.08"	135°43'27.61"	785814.00	2452776.71	284338.51	3224343.41
2048	46°56'15.61"	135°43'26.95"	785737.28	2452764.66	284262.33	3224328.43
2049	46°56'10.48"	135°43'26.73"	785578.72	2452764.05	284103.94	3224321.76
2050	46°56'06.57"	135°43'25.61"	785457.32	2452743.50	283983.44	3224296.58
2051	46°56'05.60"	135°43'24.70"	785427.00	2452725.01	283953.86	3224276.96
2052	46°56'05.99"	135°43'20.09"	785436.41	2452627.08	283967.01	3224179.48
2053	46°56'05.43"	135°43'13.02"	785415.47	2452477.98	283951.79	3224029.72
2054	46°56'03.86"	135°43'05.33"	785362.81	2452316.56	283905.35	3223866.43
2055	46°56'02.70"	135°43'00.10"	785324.00	2452206.95	283870.77	3223755.45
2056	46°55'58.90"	135°42'51.05"	785201.87	2452018.56	283755.95	3223562.56
2057	46°55'57.51"	135°42'46.38"	785156.26	2451920.84	283714.12	3223463.19
2058	46°55'56.76"	135°42'39.15"	785129.25	2451768.53	283692.96	3223309.99
2059	46°55'55.90"	135°42'36.09"	785101.18	2451704.41	283667.37	3223244.85

Каталог координат						
поворотных точек границы между субъектами Российской Федерации: Приморский край и Хабаровский край						
Координаты в системе координат WGS 84			Координаты в системе координат МСК 25		Координаты в системе координат МСК 27	
№ точки п/п	Широта	Долгота	X	Y	X	Y
1	2	3	4	5	6	7
2060	46°55'54.46"	135°42'33.62"	785055.33	2451653.38	283623.52	3223192.12
2061	46°55'51.58"	135°42'30.62"	784964.80	2451592.04	283535.41	3223127.38
2062	46°55'47.49"	135°42'26.98"	784836.55	2451518.22	283410.11	3223048.73
2063	46°55'36.77"	135°42'19.16"	784501.35	2451361.26	283081.23	3222879.10
2064	46°55'35.05"	135°42'19.05"	784448.32	2451360.34	283028.28	3222876.15
2065	46°55'28.32"	135°42'21.23"	784241.57	2451411.81	282819.76	3222919.66
2066	46°55'21.35"	135°42'21.96"	784026.82	2451432.61	282604.42	3222932.24
2067	46°55'17.04"	135°42'20.84"	783892.94	2451412.29	282471.44	3222906.82
2068	46°55'10.24"	135°42'17.30"	783681.24	2451342.81	282262.59	3222829.31
2069	46°55'07.33"	135°42'16.49"	783590.95	2451327.91	282172.96	3222810.97
2070	46°55'01.38"	135°42'19.07"	783408.36	2451387.11	281988.28	3222863.13
2071	46°54'59.56"	135°42'21.63"	783353.74	2451442.64	281931.58	3222916.52
2072	46°54'58.61"	135°42'24.17"	783325.62	2451497.14	281901.41	3222969.89
2073	46°54'55.46"	135°42'37.44"	783235.71	2451780.45	281800.75	3223249.51
2074	46°54'54.07"	135°42'52.74"	783201.02	2452105.21	281753.68	3223572.63
2075	46°54'51.21"	135°43'02.66"	783117.96	2452317.40	281662.59	3223781.44
2076	46°54'51.06"	135°43'06.26"	783115.22	2452393.72	281656.93	3223857.59
2077	46°54'51.96"	135°43'13.03"	783146.55	2452536.20	281682.78	3224001.13
2078	46°54'53.41"	135°43'21.26"	783195.90	2452709.15	281725.47	3224175.80
2079	46°54'53.72"	135°43'28.31"	783209.33	2452858.25	281733.20	3224325.27
2080	46°54'52.85"	135°43'34.96"	783186.14	2452999.55	281704.63	3224465.56
2081	46°54'52.98"	135°43'37.21"	783191.41	2453047.09	281708.08	3224513.26
2082	46°54'57.36"	135°43'46.87"	783331.75	2453248.05	281840.60	3224719.38
2083	46°54'58.37"	135°43'50.25"	783364.93	2453318.80	281871.05	3224791.34
2084	46°55'00.18"	135°43'58.87"	783425.41	2453499.69	281924.55	3224974.37
2085	46°55'00.66"	135°44'04.78"	783443.47	2453624.39	281937.83	3225099.64
2086	46°55'01.03"	135°44'20.70"	783463.49	2453960.81	281944.96	3225436.50
2087	46°55'01.34"	135°44'22.34"	783474.04	2453995.29	281954.19	3225471.35
2088	46°54'59.81"	135°44'28.95"	783430.32	2454136.32	281905.12	3225610.57
2089	46°54'57.84"	135°44'33.28"	783371.85	2454229.54	281843.13	3225701.47
2090	46°54'56.35"	135°44'40.82"	783329.94	2454390.24	281795.12	3225860.41
2091	46°54'54.59"	135°44'44.40"	783277.69	2454467.43	281739.97	3225935.54
2092	46°54'52.21"	135°45'02.04"	783213.80	2454842.53	281661.81	3226307.84
2093	46°54'52.41"	135°45'04.53"	783221.16	2454895.08	281667.15	3226360.62
2094	46°54'50.49"	135°45'10.74"	783165.32	2455028.17	281606.28	3226491.44
2095	46°54'49.67"	135°45'14.80"	783142.22	2455114.57	281579.90	3226576.88
2096	46°54'48.50"	135°45'17.65"	783107.71	2455175.92	281543.08	3226636.85
2097	46°54'42.10"	135°45'24.81"	782914.21	2455332.58	281343.77	3226785.96
2098	46°54'38.58"	135°45'29.42"	782807.81	2455432.91	281233.64	3226882.13

Каталог координат поворотных точек границы между субъектами Российской Федерации: Приморский край и Хабаровский край						
Координаты в системе координат WGS 84			Координаты в системе координат МСК 25		Координаты в системе координат МСК 27	
№ точки п/п	Широта	Долгота	X	Y	X	Y
1	2	3	4	5	6	7
2099	46°54'34.26"	135°45'35.43"	782677.89	2455563.53	281098.85	3227007.65
2100	46°54'30.09"	135°45'42.59"	782552.88	2455718.40	280968.04	3227157.60
2101	46°54'25.47"	135°45'50.55"	782414.62	2455890.61	280823.34	3227324.36
2102	46°54'23.84"	135°45'54.18"	782366.39	2455968.73	280772.17	3227400.56
2103	46°54'22.66"	135°45'57.76"	782332.12	2456045.38	280735.00	3227475.83
2104	46°54'21.07"	135°46'01.07"	782284.77	2456116.76	280684.97	3227545.33
2105	46°54'19.81"	135°46'03.01"	782246.96	2456158.87	280645.58	3227585.95
2106	46°54'17.69"	135°46'05.06"	782182.68	2456204.07	280579.63	3227628.65
2107	46°54'15.77"	135°46'06.79"	782124.26	2456242.11	280519.82	3227664.42
2108	46°54'13.00"	135°46'08.87"	782039.99	2456288.34	280433.86	3227707.39
2109	46°54'11.68"	135°46'10.72"	782000.13	2456328.51	280392.51	3227746.00
2110	46°54'10.95"	135°46'13.37"	781979.05	2456385.35	280369.27	3227801.97
2111	46°54'10.88"	135°46'18.63"	781979.89	2456496.61	280365.85	3227913.16
2112	46°54'10.71"	135°46'23.17"	781976.95	2456592.85	280359.24	3228009.19
2113	46°54'10.39"	135°46'27.03"	781969.30	2456674.93	280348.46	3228090.90
2114	46°54'09.71"	135°46'31.19"	781950.74	2456763.41	280326.54	3228178.58
2115	46°54'07.27"	135°46'40.04"	781880.29	2456952.81	280248.92	3228365.11
2116	46°54'05.83"	135°46'43.20"	781837.39	2457020.73	280203.47	3228431.32
2117	46°54'05.55"	135°46'45.55"	781830.20	2457070.74	280194.37	3228481.01
2118	46°54'05.49"	135°46'50.65"	781831.00	2457178.82	280191.03	3228589.02
2119	46°54'05.75"	135°46'54.11"	781841.16	2457251.64	280198.41	3228662.15
2120	46°54'05.31"	135°46'57.66"	781829.40	2457327.23	280183.77	3228737.22
2121	46°54'03.86"	135°47'00.36"	781786.34	2457385.57	280138.52	3228793.86
2122	46°53'59.80"	135°47'05.57"	781663.65	2457499.08	280011.61	3228902.56
2123	46°53'59.14"	135°47'07.07"	781644.17	2457531.34	279990.91	3228934.05
2124	46°53'58.24"	135°47'10.07"	781618.22	2457595.60	279962.53	3228997.25
2125	46°53'57.94"	135°47'13.72"	781610.97	2457673.17	279952.33	3229074.47
2126	46°53'57.21"	135°47'16.67"	781590.00	2457736.25	279928.97	3229136.70
2127	46°53'55.85"	135°47'19.03"	781549.32	2457787.18	279886.39	3229186.02
2128	46°53'53.56"	135°47'19.78"	781479.07	2457804.91	279815.52	3229201.04
2129	46°53'50.49"	135°47'19.83"	781384.09	2457808.51	279720.50	3229201.01
2130	46°53'46.73"	135°47'20.33"	781268.27	2457822.15	279604.27	3229210.21
2131	46°53'44.91"	135°47'20.93"	781212.48	2457836.40	279547.99	3229222.31
2132	46°53'43.00"	135°47'22.78"	781154.63	2457877.09	279488.64	3229260.76
2133	46°53'39.67"	135°47'29.09"	781055.31	2458013.29	279384.21	3229393.03
2134	46°53'38.46"	135°47'32.54"	781020.01	2458087.32	279346.12	3229465.64
2135	46°53'35.43"	135°47'38.64"	780929.64	2458219.03	279250.80	3229593.77
2136	46°53'33.63"	135°47'42.89"	780876.60	2458310.50	279194.33	3229683.12
2137	46°53'32.10"	135°47'46.75"	780831.44	2458393.27	279146.04	3229764.08

Каталог координат						
поворотных точек границы между субъектами Российской Федерации: Приморский край и Хабаровский край						
Координаты в системе координат WGS 84			Координаты в системе координат МСК 25		Координаты в системе координат МСК 27	
№ точки п/п	Широта	Долгота	X	Y	X	Y
1	2	3	4	5	6	7
2138	46°53'31.41"	135°47'48.75"	780811.15	2458436.25	279124.12	3229806.24
2139	46°53'27.59"	135°47'50.65"	780694.30	2458479.64	279005.73	3229845.12
2140	46°53'22.28"	135°47'52.45"	780531.43	2458522.05	278841.40	3229881.27
2141	46°53'19.86"	135°47'53.35"	780457.24	2458543.16	278766.48	3229899.52
2142	46°53'16.96"	135°47'55.54"	780369.01	2458591.79	278676.48	3229944.74
2143	46°53'15.68"	135°47'56.80"	780329.94	2458619.62	278636.39	3229971.05
2144	46°53'14.62"	135°47'59.70"	780298.95	2458681.92	278603.04	3230032.10
2145	46°53'13.59"	135°48'03.00"	780269.08	2458752.62	278570.50	3230101.59
2146	46°53'11.91"	135°48'06.86"	780219.44	2458835.61	278517.74	3230182.60
2147	46°53'10.16"	135°48'10.01"	780167.02	2458903.71	278462.77	3230248.63
2148	46°53'08.17"	135°48'14.71"	780108.14	2459004.91	278400.08	3230347.48
2149	46°53'07.73"	135°48'17.56"	780096.14	2459065.63	278385.77	3230407.69
2150	46°53'07.73"	135°48'22.06"	780098.70	2459160.94	278384.69	3230503.00
2151	46°53'07.21"	135°48'24.67"	780084.10	2459216.47	278367.98	3230557.91
2152	46°53'06.65"	135°48'25.37"	780067.36	2459231.75	278350.67	3230572.54
2153	46°53'05.50"	135°48'26.02"	780032.07	2459246.44	278314.86	3230585.87
2154	46°53'02.22"	135°48'24.82"	779930.16	2459223.73	278213.91	3230559.29
2155	46°53'00.75"	135°48'23.81"	779884.32	2459203.72	278168.88	3230537.54
2156	46°52'59.04"	135°48'23.36"	779831.16	2459195.58	278116.09	3230527.39
2157	46°52'55.21"	135°48'22.71"	779712.44	2459184.95	277997.89	3230512.23
2158	46°52'53.81"	135°48'22.81"	779669.48	2459188.21	277954.84	3230513.85
2159	46°52'50.46"	135°48'25.61"	779567.45	2459250.29	277850.55	3230571.96
2160	46°52'48.62"	135°48'27.36"	779511.56	2459288.83	277793.24	3230608.33
2161	46°52'47.45"	135°48'27.71"	779475.67	2459297.25	277757.06	3230615.37
2162	46°52'42.62"	135°48'27.66"	779326.67	2459300.12	277608.10	3230612.55
2163	46°52'37.20"	135°48'27.26"	779159.03	2459296.10	277440.77	3230602.13
2164	46°52'35.91"	135°48'26.90"	779118.90	2459289.58	277400.94	3230594.08
2165	46°52'28.90"	135°48'24.88"	778901.23	2459252.56	277184.89	3230548.78
2166	46°52'26.99"	135°48'24.34"	778842.04	2459242.53	277126.15	3230536.50
2167	46°52'24.50"	135°48'23.98"	778764.91	2459237.15	277049.29	3230528.18
2168	46°52'20.27"	135°48'23.64"	778634.30	2459233.28	276918.96	3230519.32
2169	46°52'17.44"	135°48'23.09"	778546.61	2459223.98	276831.72	3230506.68
2170	46°52'15.47"	135°48'23.14"	778485.64	2459226.67	276770.70	3230507.04
2171	46°52'12.57"	135°48'23.64"	778396.30	2459239.65	276680.95	3230516.59
2172	46°52'08.70"	135°48'21.44"	778275.55	2459196.26	276561.98	3230468.63
2173	46°52'01.95"	135°48'16.39"	778064.32	2459094.94	276354.83	3230359.34
2174	46°51'59.43"	135°48'16.90"	777986.99	2459107.64	276277.08	3230369.08
2175	46°51'50.13"	135°48'19.95"	777701.56	2459179.87	275989.17	3230430.34
2176	46°51'47.00"	135°48'21.75"	777605.68	2459220.59	275891.84	3230467.36

Каталог координат						
поворотных точек границы между субъектами Российской Федерации: Приморский край и Хабаровский край						
Координаты в системе координат WGS 84			Координаты в системе координат МСК 25		Координаты в системе координат МСК 27	
№ точки п/п	Широта	Долгота	X	Y	X	Y
1	2	3	4	5	6	7
2177	46°51'45.96"	135°48'23.85"	777574.90	2459265.93	275859.36	3230511.47
2178	46°51'44.89"	135°48'29.44"	777544.85	2459385.36	275824.77	3230629.64
2179	46°51'43.96"	135°48'31.64"	777517.60	2459432.69	275795.75	3230675.88
2180	46°51'41.13"	135°48'33.69"	777431.32	2459478.42	275707.80	3230718.27
2181	46°51'37.40"	135°48'34.94"	777316.77	2459508.00	275592.23	3230743.45
2182	46°51'32.45"	135°48'36.70"	777164.89	2459549.20	275438.93	3230778.80
2183	46°51'28.14"	135°48'39.79"	777033.46	2459618.37	275304.98	3230842.88
2184	46°51'26.26"	135°48'41.29"	776976.49	2459651.68	275246.80	3230873.99
2185	46°51'21.21"	135°48'43.14"	776821.62	2459695.04	275090.43	3230911.39
2186	46°51'15.93"	135°48'41.80"	776657.66	2459670.85	274927.55	3230880.96
2187	46°51'13.96"	135°48'41.10"	776596.43	2459657.64	274866.89	3230865.43
2188	46°51'11.80"	135°48'39.05"	776528.71	2459615.98	274800.82	3230821.23
2189	46°51'06.64"	135°48'34.25"	776366.56	2459518.66	274642.55	3230717.81
2190	46°51'04.02"	135°48'33.50"	776285.29	2459505.00	274561.89	3230701.05
2191	46°50'59.15"	135°48'39.55"	776138.40	2459637.06	274410.10	3230827.38
2192	46°50'57.48"	135°48'40.70"	776087.30	2459662.78	274358.06	3230851.12
2193	46°50'55.61"	135°48'41.55"	776030.11	2459682.34	274300.18	3230868.48
2194	46°50'55.32"	135°48'43.05"	776022.13	2459714.36	274290.99	3230900.16
2195	46°50'55.90"	135°48'46.80"	776041.92	2459793.26	274307.74	3230979.74
2196	46°50'55.57"	135°48'53.59"	776035.78	2459937.40	274296.11	3231123.50
2197	46°50'53.70"	135°49'04.53"	775984.05	2460170.79	274235.52	3231354.68
2198	46°50'52.34"	135°49'10.73"	775945.71	2460303.18	274192.16	3231485.48
2199	46°50'50.66"	135°49'15.42"	775896.34	2460404.08	274138.98	3231584.40
2200	46°50'49.90"	135°49'17.17"	775873.94	2460441.69	274115.16	3231621.12
2201	46°50'48.80"	135°49'18.72"	775840.98	2460475.44	274080.96	3231653.57
2202	46°50'47.19"	135°49'17.22"	775790.47	2460444.99	274031.65	3231621.22
2203	46°50'44.22"	135°49'13.92"	775696.84	2460377.50	273940.69	3231550.23
2204	46°50'38.31"	135°49'14.31"	775514.45	2460390.81	273757.98	3231556.56
2205	46°50'34.21"	135°49'12.86"	775386.96	2460363.44	273631.66	3231524.35
2206	46°50'32.58"	135°49'13.36"	775337.15	2460375.37	273581.44	3231534.36
2207	46°50'30.40"	135°49'15.41"	775270.87	2460420.54	273513.50	3231576.96
2208	46°50'27.81"	135°49'19.41"	775193.23	2460507.35	273432.62	3231660.72
2209	46°50'25.99"	135°49'22.75"	775138.90	2460579.77	273375.58	3231730.99
2210	46°50'24.31"	135°49'24.45"	775088.00	2460617.11	273323.30	3231766.35
2211	46°50'19.00"	135°49'29.24"	774926.67	2460723.11	273158.09	3231866.08
2212	46°50'15.80"	135°49'33.24"	774830.06	2460810.41	273058.24	3231949.61
2213	46°50'11.78"	135°49'37.88"	774708.67	2460912.12	272933.09	3232046.59
2214	46°50'08.90"	135°49'40.18"	774620.97	2460963.20	272843.53	3232094.27
2215	46°50'04.10"	135°49'43.02"	774474.45	2461027.42	272694.70	3232152.83

Каталог координат поворотных точек границы между субъектами Российской Федерации: Приморский край и Хабаровский край						
Координаты в системе координат WGS 84			Координаты в системе координат МСК 25		Координаты в системе координат МСК 27	
№ точки п/п	Широта	Долгота	X	Y	X	Y
1	2	3	4	5	6	7
2216	46°50'01.35"	135°49'44.57"	774390.50	2461062.63	272609.49	3232184.80
2217	46°49'59.37"	135°49'45.57"	774329.85	2461085.31	272548.03	3232205.15
2218	46°49'56.56"	135°49'55.05"	774248.63	2461288.59	272459.13	3232405.12
2219	46°49'52.79"	135°50'04.67"	774137.48	2461495.68	272340.18	3232607.76
2220	46°49'49.37"	135°50'06.74"	774033.19	2461542.33	272234.22	3232650.39
2221	46°49'45.39"	135°50'08.36"	773911.25	2461579.91	272110.97	3232683.27
2222	46°49'45.06"	135°50'10.05"	773901.83	2461616.00	272100.18	3232718.97
2223	46°49'46.57"	135°50'19.66"	773954.15	2461818.37	272144.73	3232923.13
2224	46°49'48.06"	135°50'33.29"	774007.89	2462106.11	272187.42	3233212.64
2225	46°49'48.49"	135°50'46.77"	774029.07	2462391.42	272197.69	3233498.48
2226	46°49'48.28"	135°51'00.00"	774030.14	2462671.19	272188.08	3233778.00
2227	46°49'49.30"	135°51'04.30"	774064.13	2462762.14	272218.56	3233870.16
2228	46°49'49.15"	135°51'06.88"	774061.02	2462817.03	272213.36	3233924.87
2229	46°49'46.42"	135°51'13.38"	773980.29	2462957.10	272127.36	3234061.72
2230	46°49'45.01"	135°51'17.68"	773939.26	2463049.39	272082.85	3234152.35
2231	46°49'45.09"	135°51'19.64"	773942.95	2463090.88	272084.95	3234193.94
2232	46°49'46.41"	135°51'27.06"	773988.02	2463246.96	272124.02	3234351.59
2233	46°49'46.37"	135°51'30.64"	773988.76	2463322.85	272121.86	3234427.43
2234	46°49'45.73"	135°51'33.52"	773970.77	2463384.51	272101.53	3234488.34
2235	46°49'44.27"	135°51'36.25"	773927.20	2463443.53	272055.76	3234545.64
2236	46°49'38.65"	135°51'43.62"	773757.75	2463604.56	271880.34	3234700.04
2237	46°49'38.63"	135°51'45.27"	773758.32	2463639.38	271879.58	3234734.84
2238	46°49'40.93"	135°51'50.50"	773832.14	2463748.47	271949.16	3234846.65
2239	46°49'42.04"	135°51'59.36"	773871.71	2463935.27	271981.56	3235034.77
2240	46°49'41.57"	135°52'03.69"	773859.71	2464027.31	271966.05	3235126.25
2241	46°49'39.92"	135°52'08.25"	773811.28	2464125.46	271913.93	3235222.46
2242	46°49'38.76"	135°52'10.89"	773777.21	2464182.30	271877.72	3235277.94
2243	46°49'38.27"	135°52'13.92"	773763.77	2464246.97	271861.82	3235342.03
2244	46°49'37.56"	135°52'20.53"	773745.56	2464387.71	271838.26	3235481.94
2245	46°49'36.43"	135°52'26.25"	773714.02	2464509.78	271802.10	3235602.67
2246	46°49'34.90"	135°52'30.87"	773669.62	2464608.96	271753.96	3235700.07
2247	46°49'33.29"	135°52'34.53"	773621.91	2464688.02	271703.27	3235777.23
2248	46°49'31.43"	135°52'36.06"	773565.45	2464721.99	271645.57	3235809.00
2249	46°49'28.29"	135°52'40.27"	773470.90	2464813.99	271547.61	3235897.30
2250	46°49'26.64"	135°52'44.30"	773422.29	2464900.77	271495.73	3235982.14
2251	46°49'26.28"	135°52'49.48"	773414.10	2465010.81	271483.35	3236091.75
2252	46°49'25.55"	135°52'53.71"	773394.06	2465101.19	271459.88	3236181.27
2253	46°49'22.07"	135°53'01.07"	773291.10	2465259.98	271350.97	3236335.98
2254	46°49'21.90"	135°53'02.81"	773286.71	2465297.07	271345.16	3236372.86

Каталог координат поворотных точек границы между субъектами Российской Федерации: Приморский край и Хабаровский край						
Координаты в системе координат WGS 84			Координаты в системе координат МСК 25		Координаты в системе координат МСК 27	
№ точки п/п	Широта	Долгота	X	Y	X	Y
1	2	3	4	5	6	7
2255	46°49'23.02"	135°53'06.01"	773323.32	2465363.88	271379.19	3236441.00
2256	46°49'24.09"	135°53'08.95"	773357.83	2465425.40	271411.32	3236503.78
2257	46°49'24.00"	135°53'11.05"	773356.56	2465469.82	271408.35	3236548.10
2258	46°49'23.18"	135°53'13.08"	773332.28	2465513.73	271382.42	3236591.04
2259	46°49'20.87"	135°53'16.26"	773262.89	2465583.02	271310.45	3236657.61
2260	46°49'20.08"	135°53'18.74"	773239.75	2465636.36	271285.30	3236710.01
2261	46°49'20.44"	135°53'28.25"	773256.54	2465837.54	271294.40	3236911.63
2262	46°49'20.75"	135°53'40.88"	773273.41	2466104.88	271301.04	3237179.34
2263	46°49'18.77"	135°53'44.90"	773214.79	2466191.81	271239.17	3237263.94
2264	46°49'13.44"	135°53'54.08"	773055.50	2466391.05	271072.43	3237456.90
2265	46°49'12.46"	135°53'56.17"	773026.72	2466436.17	271041.97	3237500.88
2266	46°49'07.81"	135°53'59.18"	772884.77	2466503.95	270897.57	3237563.17
2267	46°49'06.01"	135°54'01.02"	772830.40	2466544.47	270841.71	3237601.58
2268	46°49'03.04"	135°54'06.79"	772741.90	2466669.29	270748.54	3237722.89
2269	46°49'00.11"	135°54'09.96"	772653.51	2466739.14	270657.57	3237789.30
2270	46°48'59.55"	135°54'24.43"	772644.53	2467046.30	270636.88	3238095.79
2271	46°49'00.36"	135°54'34.36"	772675.45	2467256.17	270659.76	3238306.63
2272	46°48'59.74"	135°54'36.80"	772657.80	2467308.42	270640.13	3238358.15
2273	46°48'58.63"	135°54'38.05"	772624.25	2467335.70	270605.57	3238384.12
2274	46°48'56.16"	135°54'38.43"	772548.37	2467345.93	270529.38	3238391.45
2275	46°48'53.17"	135°54'40.21"	772456.99	2467386.18	270436.56	3238428.17
2276	46°48'43.43"	135°54'47.57"	772160.55	2467550.79	270134.14	3238581.30
2277	46°48'41.40"	135°54'50.65"	772099.63	2467617.87	270070.72	3238645.98
2278	46°48'41.01"	135°54'57.24"	772091.42	2467757.75	270057.18	3238785.41
2279	46°48'36.40"	135°55'02.59"	771952.26	2467875.31	269913.68	3238897.54
2280	46°48'36.27"	135°55'10.42"	771952.98	2468041.42	269908.06	3239063.50
2281	46°48'32.76"	135°55'15.79"	771847.84	2468158.20	269798.57	3239176.15
2282	46°48'29.54"	135°55'21.11"	771751.68	2468273.70	269698.11	3239287.86
2283	46°48'29.98"	135°55'23.62"	771766.57	2468326.72	269710.96	3239341.40
2284	46°48'31.87"	135°55'29.65"	771828.66	2468452.87	269768.17	3239469.79
2285	46°48'32.22"	135°55'32.95"	771841.28	2468522.46	269778.12	3239539.79
2286	46°48'32.01"	135°55'36.89"	771837.16	2468606.21	269770.80	3239623.29
2287	46°48'30.51"	135°55'45.91"	771796.28	2468798.68	269722.63	3239814.00
2288	46°48'29.29"	135°55'50.24"	771761.30	2468891.61	269684.13	3239905.50
2289	46°48'28.87"	135°55'55.78"	771751.70	2469009.32	269670.06	3240022.72
2290	46°48'28.18"	135°55'57.22"	771731.19	2469040.46	269648.38	3240053.05
2291	46°48'25.06"	135°55'59.14"	771635.88	2469084.02	269551.50	3240092.92
2292	46°48'20.41"	135°56'00.95"	771493.51	2469126.47	269407.66	3240129.90
2293	46°48'18.28"	135°56'02.63"	771428.59	2469163.98	269341.38	3240164.90

Каталог координат						
поворотных точек границы между субъектами Российской Федерации: Приморский край и Хабаровский край						
Координаты в системе координат WGS 84			Координаты в системе координат МСК 25		Координаты в системе координат МСК 27	
№ точки п/п	Широта	Долгота	X	Y	X	Y
1	2	3	4	5	6	7
2294	46°48'15.59"	135°56'06.36"	771347.87	2469245.27	269257.64	3240243.01
2295	46°48'13.55"	135°56'10.63"	771287.37	2469337.66	269193.68	3240333.01
2296	46°48'12.73"	135°56'14.17"	771264.08	2469413.39	269167.52	3240407.76
2297	46°48'12.82"	135°56'18.28"	771269.53	2469500.52	269169.64	3240495.02
2298	46°48'12.31"	135°56'19.53"	771254.46	2469527.40	269153.56	3240521.29
2299	46°48'08.94"	135°56'21.32"	771151.58	2469568.36	269049.22	3240558.28
2300	46°48'06.48"	135°56'23.56"	771076.86	2469618.03	268972.69	3240605.05
2301	46°48'01.01"	135°56'32.84"	770913.58	2469819.42	268801.89	3240800.00
2302	46°47'57.03"	135°56'38.32"	770793.97	2469939.17	268677.84	3240915.06
2303	46°47'54.28"	135°56'42.70"	770711.50	2470034.54	268591.82	3241007.19
2304	46°47'52.77"	135°56'47.19"	770667.57	2470131.07	268544.25	3241101.94
2305	46°47'51.80"	135°56'52.63"	770640.96	2470247.15	268513.23	3241216.89
2306	46°47'51.86"	135°56'55.22"	770644.34	2470302.07	268514.52	3241271.88
2307	46°47'52.30"	135°56'56.42"	770658.75	2470327.10	268527.96	3241297.43
2308	46°47'55.10"	135°57'00.56"	770747.69	2470412.49	268613.55	3241386.13
2309	46°47'56.63"	135°57'04.85"	770797.68	2470502.16	268660.06	3241477.61
2310	46°47'57.27"	135°57'09.74"	770820.37	2470605.29	268678.80	3241581.49
2311	46°47'56.86"	135°57'14.93"	770810.68	2470715.60	268664.90	3241691.32
2312	46°47'57.30"	135°57'16.62"	770825.25	2470751.19	268678.11	3241727.43
2313	46°47'58.29"	135°57'17.77"	770856.65	2470774.69	268708.58	3241752.10
2314	46°48'02.14"	135°57'19.85"	770976.86	2470815.29	268827.10	3241797.25
2315	46°48'05.09"	135°57'21.67"	771068.98	2470851.38	268917.76	3241836.82
2316	46°48'07.53"	135°57'24.72"	771146.05	2470913.82	268992.36	3241902.13
2317	46°48'08.51"	135°57'27.16"	771177.90	2470964.77	269022.24	3241954.25
2318	46°48'09.16"	135°57'30.56"	771200.06	2471036.13	269041.65	3242026.37
2319	46°48'09.05"	135°57'34.40"	771198.91	2471117.67	269037.39	3242107.79
2320	46°48'08.81"	135°57'40.38"	771194.97	2471244.81	269028.60	3242234.64
2321	46°48'10.08"	135°57'48.37"	771239.24	2471412.97	269066.41	3242404.32
2322	46°48'12.09"	135°58'00.44"	771308.41	2471667.18	269125.81	3242660.90
2323	46°48'11.11"	135°58'02.19"	771279.51	2471705.06	269095.50	3242697.63
2324	46°48'09.65"	135°58'03.23"	771234.89	2471728.46	269050.02	3242719.31
2325	46°48'07.45"	135°58'04.37"	771167.80	2471754.70	268982.00	3242742.95
2326	46°48'06.79"	135°58'05.87"	771148.32	2471786.98	268961.31	3242774.46
2327	46°48'05.82"	135°58'11.56"	771121.78	2471908.42	268930.17	3242894.76
2328	46°48'01.07"	135°58'23.72"	770982.51	2472170.50	268781.04	3243151.25
2329	46°47'56.96"	135°58'36.88"	770863.55	2472453.24	268651.43	3243429.16
2330	46°47'57.63"	135°58'47.35"	770890.70	2472674.76	268670.09	3243651.47
2331	46°47'52.21"	135°59'00.06"	770731.10	2472949.10	268500.20	3243919.44
2332	46°47'47.92"	135°59'03.55"	770600.80	2473026.77	268367.07	3243992.06

Каталог координат						
поворотных точек границы между субъектами Российской Федерации: Приморский край и Хабаровский край						
Координаты в системе координат WGS 84			Координаты в системе координат МСК 25		Координаты в системе координат МСК 27	
№ точки п/п	Широта	Долгота	X	Y	X	Y
1	2	3	4	5	6	7
2333	46°47'47.04"	135°59'04.59"	770574.18	2473049.71	268339.60	3244013.95
2334	46°47'47.06"	135°59'05.84"	770575.62	2473076.12	268340.03	3244040.40
2335	46°47'47.88"	135°59'06.89"	770601.46	2473097.66	268365.03	3244062.90
2336	46°47'50.52"	135°59'07.94"	770683.83	2473117.63	268446.55	3244085.99
2337	46°47'59.18"	135°59'10.75"	770952.79	2473169.44	268713.24	3244148.00
2338	46°48'01.96"	135°59'13.45"	771040.23	2473224.26	268798.50	3244206.10
2339	46°48'05.45"	135°59'16.25"	771149.70	2473280.47	268905.71	3244266.43
2340	46°48'08.29"	135°59'17.10"	771237.98	2473296.05	268993.30	3244285.36
2341	46°48'11.19"	135°59'16.41"	771327.23	2473278.71	269083.12	3244271.44
2342	46°48'12.67"	135°59'15.66"	771372.48	2473261.56	269128.98	3244256.04
2343	46°48'14.27"	135°59'16.75"	771422.35	2473283.16	269177.96	3244279.52
2344	46°48'17.80"	135°59'21.91"	771534.64	2473389.41	269286.08	3244389.94
2345	46°48'20.95"	135°59'23.41"	771632.65	2473418.45	269382.88	3244422.69
2346	46°48'16.62"	135°59'29.54"	771502.78	2473552.27	269248.05	3244551.41
2347	46°48'15.27"	135°59'35.42"	771464.82	2473678.19	269205.32	3244675.76
2348	46°48'13.99"	135°59'37.86"	771426.68	2473731.14	269165.20	3244727.19
2349	46°48'11.38"	135°59'41.15"	771348.32	2473803.14	269084.18	3244796.12
2350	46°48'10.20"	135°59'48.33"	771316.30	2473956.48	269046.34	3244948.08
2351	46°48'19.56"	135°59'57.63"	771611.00	2474145.19	269333.53	3245147.83
2352	46°48'26.03"	136°00'00.49"	771812.50	2474200.00	269532.72	3245210.28
2353	46°48'29.15"	135°59'57.90"	771907.10	2474142.29	269629.42	3245156.24
2354	46°48'30.98"	135°59'57.30"	771963.40	2474128.06	269686.20	3245144.17
2355	46°48'39.04"	136°00'03.31"	772215.95	2474248.12	269933.90	3245273.73
2356	46°48'41.94"	136°00'09.12"	772308.97	2474368.75	270022.22	3245397.79
2357	46°48'46.22"	136°00'15.56"	772445.20	2474501.54	270153.23	3245535.64
2358	46°48'49.88"	136°00'17.41"	772559.32	2474537.43	270265.87	3245575.85
2359	46°48'51.47"	136°00'19.21"	772609.45	2474574.14	270314.55	3245614.43
2360	46°48'53.22"	136°00'24.81"	772666.89	2474691.20	270367.45	3245733.56
2361	46°48'54.62"	136°00'27.14"	772711.71	2474739.45	270410.38	3245783.47
2362	46°48'56.35"	136°00'29.21"	772766.41	2474781.61	270463.42	3245827.66
2363	46°49'01.19"	136°00'30.96"	772917.01	2474814.34	270612.61	3245866.11
2364	46°49'06.78"	136°00'42.35"	773096.46	2475050.76	270782.84	3246109.13
2365	46°49'08.84"	136°00'47.25"	773163.15	2475152.73	270845.56	3246213.53
2366	46°49'10.77"	136°00'55.94"	773228.16	2475335.31	270903.54	3246398.39
2367	46°49'11.83"	136°00'58.19"	773262.44	2475382.02	270936.01	3246446.36
2368	46°49'14.72"	136°01'00.74"	773353.31	2475433.42	271024.82	3246501.17
2369	46°49'21.80"	136°01'02.29"	773572.83	2475459.89	271243.09	3246536.00
2370	46°49'28.85"	136°01'02.19"	773790.31	2475451.41	271460.66	3246535.82
2371	46°49'30.23"	136°01'02.99"	773833.58	2475467.17	271503.27	3246553.22

Каталог координат						
поворотных точек границы между субъектами Российской Федерации: Приморский край и Хабаровский край						
Координаты в системе координат WGS 84			Координаты в системе координат МСК 25		Координаты в системе координат МСК 27	
№ точки п/п	Широта	Долгота	X	Y	X	Y
1	2	3	4	5	6	7
2372	46°49'32.35"	136°01'08.74"	773902.58	2475587.02	271567.63	3246675.58
2373	46°49'32.79"	136°01'15.73"	773920.50	2475734.90	271579.88	3246823.99
2374	46°49'32.80"	136°01'22.18"	773924.72	2475871.53	271578.89	3246960.63
2375	46°49'33.35"	136°01'24.48"	773943.03	2475919.75	271595.33	3247009.49
2376	46°49'35.42"	136°01'27.41"	774009.04	2475979.94	271658.98	3247072.14
2377	46°49'37.45"	136°01'29.43"	774072.72	2476020.93	271721.02	3247115.52
2378	46°49'39.75"	136°01'32.73"	774145.89	2476088.78	271791.52	3247186.08
2379	46°49'43.17"	136°01'39.23"	774255.61	2476223.41	271895.99	3247324.76
2380	46°49'47.47"	136°01'41.68"	774389.96	2476271.43	272028.36	3247377.85
2381	46°49'51.67"	136°01'41.53"	774519.40	2476264.46	272157.93	3247375.84
2382	46°49'58.71"	136°01'39.69"	774735.75	2476219.01	272375.78	3247338.69
2383	46°50'01.31"	136°01'38.61"	774815.39	2476193.82	272456.29	3247316.56
2384	46°50'04.63"	136°01'40.15"	774918.91	2476223.39	272558.57	3247350.06
2385	46°50'06.53"	136°01'41.40"	774978.34	2476248.10	272616.99	3247377.01
2386	46°50'09.11"	136°01'42.34"	775058.66	2476265.80	272696.56	3247397.76
2387	46°50'12.50"	136°01'42.03"	775163.05	2476256.03	272801.20	3247391.99
2388	46°50'14.03"	136°01'42.98"	775210.88	2476274.76	272848.27	3247412.52
2389	46°50'14.79"	136°01'44.48"	775235.39	2476306.01	272871.57	3247444.67
2390	46°50'15.52"	136°01'48.91"	775260.43	2476399.06	272893.02	3247538.58
2391	46°50'16.61"	136°01'55.34"	775298.15	2476534.38	272925.54	3247675.19
2392	46°50'17.65"	136°02'00.12"	775333.30	2476634.80	272956.81	3247776.84
2393	46°50'18.15"	136°02'02.28"	775350.06	2476679.98	272971.83	3247822.62
2394	46°50'19.46"	136°02'05.74"	775392.75	2476752.17	273011.72	3247896.36
2395	46°50'22.55"	136°02'09.76"	775490.64	2476834.43	273106.36	3247982.27
2396	46°50'25.89"	136°02'12.61"	775595.62	2476891.81	273209.04	3248043.60
2397	46°50'28.29"	136°02'14.76"	775670.87	2476935.28	273282.55	3248089.89
2398	46°50'31.01"	136°02'17.37"	775756.76	2476988.03	273366.33	3248145.87
2399	46°50'32.48"	136°02'20.13"	775803.72	2477045.16	273411.06	3248204.72
2400	46°50'33.52"	136°02'24.65"	775838.79	2477140.07	273442.47	3248300.87
2401	46°50'34.57"	136°02'30.18"	775874.69	2477256.27	273473.90	3248418.31
2402	46°50'34.65"	136°02'35.72"	775880.62	2477373.43	273475.34	3248535.57
2403	46°50'34.89"	136°02'38.33"	775889.53	2477428.61	273482.13	3248591.03
2404	46°50'36.84"	136°02'44.36"	775953.60	2477554.56	273541.33	3248719.29
2405	46°50'38.05"	136°02'46.57"	775992.38	2477600.27	273578.32	3248766.44
2406	46°50'40.99"	136°02'47.87"	776083.82	2477625.08	273668.72	3248794.71
2407	46°50'46.31"	136°02'48.55"	776248.56	2477634.72	273832.91	3248810.63
2408	46°50'50.28"	136°02'49.29"	776371.79	2477646.72	273955.55	3248827.32
2409	46°50'52.97"	136°02'48.98"	776454.69	2477637.67	274038.70	3248821.44
2410	46°50'54.53"	136°02'48.37"	776502.48	2477623.31	274086.99	3248808.93

Каталог координат						
поворотных точек границы между субъектами Российской Федерации: Приморский край и Хабаровский край						
Координаты в системе координат WGS 84			Координаты в системе координат МСК 25		Координаты в системе координат МСК 27	
№ точки п/п	Широта	Долгота	X	Y	X	Y
1	2	3	4	5	6	7
2411	46°50'57.22"	136°02'45.49"	776583.47	2477559.89	274170.31	3248748.67
2412	46°50'58.32"	136°02'45.29"	776617.43	2477554.54	274204.43	3248744.62
2413	46°50'59.22"	136°02'46.09"	776645.68	2477570.70	274232.04	3248761.84
2414	46°51'01.35"	136°02'50.61"	776714.26	2477664.51	274296.96	3248858.16
2415	46°51'02.77"	136°02'52.92"	776759.53	2477712.17	274340.37	3248907.50
2416	46°51'06.67"	136°02'55.92"	776882.08	2477772.18	274460.49	3248972.13
2417	46°51'12.68"	136°02'56.45"	777067.76	2477777.95	274645.75	3248984.98
2418	46°51'17.11"	136°02'58.35"	777205.91	2477814.03	274782.37	3249026.30
2419	46°51'18.81"	136°03'00.31"	777259.59	2477853.91	274834.47	3249068.19
2420	46°51'21.05"	136°03'04.98"	777331.70	2477950.84	274902.80	3249167.77
2421	46°51'22.53"	136°03'06.49"	777378.22	2477981.55	274948.10	3249200.21
2422	46°51'24.41"	136°03'07.43"	777437.05	2477999.69	275006.17	3249220.59
2423	46°51'32.02"	136°03'07.71"	777672.14	2477998.54	275241.05	3249228.41
2424	46°51'34.15"	136°03'08.35"	777738.35	2478010.29	275306.74	3249242.68
2425	46°51'38.71"	136°03'08.59"	777879.44	2478011.05	275447.64	3249248.82
2426	46°51'40.23"	136°03'09.04"	777926.58	2478019.16	275494.42	3249258.73
2427	46°51'41.65"	136°03'09.84"	777970.87	2478034.80	275538.06	3249276.05
2428	46°51'43.70"	136°03'14.16"	778036.85	2478124.39	275600.55	3249368.06
2429	46°51'44.98"	136°03'15.46"	778077.30	2478150.85	275639.95	3249396.04
2430	46°51'49.27"	136°03'15.85"	778209.94	2478155.16	275772.28	3249405.40
2431	46°51'51.33"	136°03'15.44"	778273.28	2478144.55	275835.96	3249397.22
2432	46°51'55.59"	136°03'15.73"	778404.89	2478146.69	275967.34	3249404.39
2433	46°51'57.93"	136°03'16.52"	778477.64	2478161.47	276039.45	3249421.93
2434	46°52'00.87"	136°03'16.81"	778568.74	2478164.90	276130.32	3249428.84
2435	46°52'04.50"	136°03'16.85"	778680.76	2478162.40	276242.31	3249430.61
2436	46°52'06.22"	136°03'17.65"	778734.52	2478177.69	276295.43	3249447.95
2437	46°52'06.94"	136°03'18.30"	778757.25	2478190.83	276317.64	3249461.94
2438	46°52'08.27"	136°03'22.58"	778800.72	2478280.13	276357.65	3249552.80
2439	46°52'10.30"	136°03'36.71"	778872.62	2478577.61	276418.10	3249852.71
2440	46°52'10.95"	136°03'38.22"	778893.65	2478608.91	276437.92	3249884.78
2441	46°52'14.11"	136°03'40.63"	778992.48	2478656.95	276534.80	3249936.54
2442	46°52'14.27"	136°03'41.13"	778997.94	2478667.48	276539.86	3249947.26
2443	46°52'14.44"	136°03'41.63"	779003.33	2478677.84	276544.84	3249957.82
2444	46°52'14.42"	136°03'45.15"	779005.04	2478752.56	276543.70	3250032.52
2445	46°52'12.93"	136°03'50.84"	778962.52	2478874.36	276496.57	3250152.56
2446	46°52'12.14"	136°03'54.92"	778940.94	2478961.50	276471.68	3250238.78
2447	46°52'10.78"	136°04'02.70"	778903.62	2479127.53	276428.07	3250403.21
2448	46°52'10.07"	136°04'05.45"	778883.58	2479186.35	276405.80	3250461.19
2449	46°52'08.87"	136°04'09.13"	778848.86	2479265.33	276368.10	3250538.76

Каталог координат поворотных точек границы между субъектами Российской Федерации: Приморский край и Хабаровский край						
Координаты в системе координат WGS 84			Координаты в системе координат МСК 25		Координаты в системе координат МСК 27	
№ точки п/п	Широта	Долгота	X	Y	X	Y
1	2	3	4	5	6	7
2450	46°52'06.99"	136°04'14.57"	778794.25	2479382.38	276309.08	3250653.61
2451	46°52'06.72"	136°04'16.13"	778786.80	2479415.65	276300.37	3250686.55
2452	46°52'06.32"	136°04'20.46"	778777.29	2479507.73	276287.35	3250778.16
2453	46°52'06.76"	136°04'23.58"	778792.87	2479573.37	276300.41	3250844.33
2454	46°52'06.74"	136°04'26.95"	778794.54	2479644.82	276299.35	3250915.76
2455	46°52'06.75"	136°04'31.73"	778797.70	2479746.03	276298.63	3251016.99
2456	46°52'07.27"	136°04'36.86"	778816.96	2479854.22	276313.75	3251125.80
2457	46°52'07.41"	136°04'40.19"	778823.63	2479924.48	276317.73	3251196.23
2458	46°52'07.66"	136°04'44.67"	778834.19	2480019.10	276324.65	3251291.14
2459	46°52'07.91"	136°04'49.60"	778844.88	2480123.27	276331.36	3251395.61
2460	46°52'07.80"	136°04'52.21"	778843.29	2480178.82	276327.65	3251451.04
2461	46°52'07.56"	136°04'55.08"	778837.78	2480239.79	276319.81	3251511.73
2462	46°52'07.79"	136°04'58.91"	778847.11	2480320.57	276326.05	3251592.78
2463	46°52'07.68"	136°05'03.24"	778846.62	2480412.38	276322.05	3251684.47
2464	46°52'07.42"	136°05'06.76"	778840.82	2480487.18	276313.40	3251758.97
2465	46°52'07.26"	136°05'08.62"	778836.99	2480526.71	276308.06	3251798.31
2466	46°52'06.91"	136°05'12.35"	778828.78	2480606.07	276296.83	3251877.26
2467	46°52'05.10"	136°05'16.23"	778775.12	2480689.97	276240.02	3251959.03
2468	46°52'04.37"	136°05'17.84"	778753.68	2480724.78	276217.28	3251992.98
2469	46°52'02.90"	136°05'19.51"	778709.27	2480761.46	276171.51	3252027.92
2470	46°52'00.77"	136°05'20.37"	778644.07	2480781.73	276105.61	3252045.67
2471	46°51'58.50"	136°05'21.64"	778575.00	2480810.66	276035.52	3252071.94
2472	46°51'56.89"	136°05'24.21"	778526.88	2480866.66	275985.32	3252126.04
2473	46°51'55.32"	136°05'27.49"	778480.54	2480937.50	275936.32	3252195.03
2474	46°51'52.26"	136°05'29.77"	778387.33	2480988.57	275841.26	3252242.48
2475	46°51'48.92"	136°05'31.98"	778285.60	2481038.63	275737.73	3252288.61
2476	46°51'46.60"	136°05'33.51"	778215.13	2481073.17	275666.02	3252320.41
2477	46°51'45.02"	136°05'34.52"	778166.97	2481096.11	275617.04	3252341.49
2478	46°51'41.55"	136°05'37.25"	778061.42	2481157.16	275509.27	3252398.44
2479	46°51'39.59"	136°05'38.37"	778001.81	2481182.60	275448.76	3252421.57
2480	46°51'38.70"	136°05'39.88"	777975.35	2481215.48	275421.06	3252453.41
2481	46°51'36.65"	136°05'44.72"	777915.04	2481319.89	275356.83	3252555.40
2482	46°51'34.19"	136°05'49.71"	777842.26	2481427.87	275280.01	3252660.48
2483	46°51'31.45"	136°05'55.10"	777761.12	2481544.67	275194.50	3252774.06
2484	46°51'29.87"	136°05'57.42"	777713.95	2481595.28	275145.45	3252822.80
2485	46°51'27.95"	136°06'00.75"	777656.59	2481667.64	275085.40	3252892.89
2486	46°51'25.50"	136°06'02.42"	777582.18	2481705.25	275009.63	3252927.62
2487	46°51'24.65"	136°06'03.13"	777556.43	2481721.05	274983.30	3252942.42
2488	46°51'24.87"	136°06'04.54"	777563.90	2481750.70	274989.63	3252972.32

Каталог координат						
поворотных точек границы между субъектами Российской Федерации: Приморский край и Хабаровский край						
Координаты в системе координат WGS 84			Координаты в системе координат МСК 25		Координаты в системе координат МСК 27	
№ точки п/п	Широта	Долгота	X	Y	X	Y
1	2	3	4	5	6	7
2489	46°51'25.41"	136°06'07.35"	777582.39	2481809.80	275005.85	3253032.06
2490	46°51'25.63"	136°06'11.53"	777591.82	2481898.02	275011.90	3253120.55
2491	46°51'25.80"	136°06'14.04"	777598.70	2481951.15	275016.74	3253173.88
2492	46°51'25.81"	136°06'16.16"	777600.44	2481995.89	275016.77	3253218.64
2493	46°51'25.85"	136°06'19.02"	777603.44	2482056.62	275017.44	3253279.42
2494	46°51'25.30"	136°06'22.00"	777588.46	2482120.08	275000.06	3253342.23
2495	46°51'23.96"	136°06'26.18"	777549.91	2482209.88	274958.12	3253430.46
2496	46°51'22.91"	136°06'28.26"	777518.63	2482255.09	274925.15	3253474.42
2497	46°51'21.35"	136°06'30.16"	777471.79	2482296.73	274876.78	3253514.23
2498	46°51'19.85"	136°06'30.97"	777426.07	2482315.33	274830.40	3253531.06
2499	46°51'18.65"	136°06'32.89"	777390.24	2482357.05	274793.01	3253571.37
2500	46°51'18.23"	136°06'35.91"	777379.30	2482421.38	274779.62	3253635.21
2501	46°51'17.18"	136°06'39.38"	777348.99	2482495.97	274746.50	3253708.56
2502	46°51'15.64"	136°06'43.01"	777303.76	2482574.31	274698.33	3253785.08
2503	46°51'13.64"	136°06'45.43"	777243.59	2482627.52	274636.20	3253835.94
2504	46°51'11.82"	136°06'47.20"	777188.71	2482666.59	274579.88	3253872.87
2505	46°51'10.18"	136°06'50.12"	777139.71	2482730.15	274528.52	3253934.48
2506	46°51'09.29"	136°06'53.24"	777114.31	2482797.06	274500.58	3254000.35
2507	46°51'07.65"	136°06'56.87"	777066.08	2482875.48	274449.41	3254076.84
2508	46°51'06.13"	136°06'57.98"	777019.95	2482900.46	274402.38	3254100.04
2509	46°51'04.72"	136°06'58.14"	776976.52	2482905.07	274358.82	3254102.97
2510	46°51'03.11"	136°06'57.54"	776926.31	2482893.93	274309.10	3254089.94
2511	46°51'01.21"	136°06'57.70"	776867.85	2482899.04	274250.51	3254092.80
2512	46°50'58.55"	136°06'58.61"	776786.18	2482920.94	274168.09	3254111.57
2513	46°50'56.70"	136°06'59.42"	776729.46	2482939.85	274110.72	3254128.29
2514	46°50'54.91"	136°07'01.59"	776675.72	2482987.52	274055.21	3254173.85
2515	46°50'52.50"	136°07'04.92"	776603.37	2483060.30	273980.16	3254243.79
2516	46°50'50.35"	136°07'08.00"	776538.94	2483127.51	273913.24	3254308.46
2517	46°50'47.32"	136°07'11.58"	776447.69	2483206.23	273819.08	3254383.61
2518	46°50'46.33"	136°07'12.79"	776418.12	2483232.80	273788.53	3254409.02
2519	46°50'44.81"	136°07'14.15"	776372.08	2483263.11	273741.39	3254437.54
2520	46°50'43.20"	136°07'14.96"	776322.86	2483281.78	273691.51	3254454.31
2521	46°50'41.00"	136°07'15.12"	776254.93	2483287.21	273623.45	3254457.14
2522	46°50'39.31"	136°07'15.12"	776202.93	2483288.93	273571.44	3254456.88
2523	46°50'36.58"	136°07'15.08"	776118.42	2483290.63	273486.96	3254455.35
2524	46°50'34.21"	136°07'15.74"	776045.65	2483306.88	273413.65	3254468.80
2525	46°50'32.45"	136°07'16.31"	775991.86	2483320.42	273359.40	3254480.26
2526	46°50'28.92"	136°07'18.78"	775884.21	2483376.19	273249.74	3254531.87
2527	46°50'24.14"	136°07'23.57"	775739.87	2483482.29	273101.51	3254632.33

Каталог координат						
поворотных точек границы между субъектами Российской Федерации: Приморский край и Хабаровский край						
Координаты в системе координат WGS 84			Координаты в системе координат МСК 25		Координаты в системе координат МСК 27	
№ точки п/п	Широта	Долгота	X	Y	X	Y
1	2	3	4	5	6	7
2528	46°50'21.67"	136°07'26.09"	775665.26	2483538.01	273024.86	3254685.15
2529	46°50'19.44"	136°07'28.72"	775598.17	2483595.71	272955.64	3254740.23
2530	46°50'18.51"	136°07'29.36"	775569.89	2483610.29	272926.84	3254753.71
2531	46°50'17.70"	136°07'29.93"	775545.08	2483623.10	272901.57	3254765.56
2532	46°50'16.25"	136°07'33.51"	775502.83	2483700.20	272856.42	3254840.95
2533	46°50'15.98"	136°07'34.56"	775495.19	2483722.77	272847.93	3254863.20
2534	46°50'15.27"	136°07'36.14"	775474.24	2483756.95	272825.70	3254896.55
2535	46°50'14.59"	136°07'38.04"	775454.40	2483797.76	272804.32	3254936.55
2536	46°50'14.01"	136°07'39.33"	775437.34	2483825.82	272786.21	3254963.93
2537	46°50'13.25"	136°07'41.38"	775415.07	2483869.83	272762.28	3255007.05
2538	46°50'12.62"	136°07'42.92"	775396.59	2483903.21	272742.55	3255039.68
2539	46°50'11.87"	136°07'44.27"	775374.57	2483932.45	272719.44	3255068.05
2540	46°50'07.29"	136°07'42.94"	775232.11	2483908.66	272578.05	3255038.85
2541	46°50'03.74"	136°07'41.57"	775121.64	2483883.01	272468.68	3255009.01
2542	46°50'01.59"	136°07'40.86"	775054.91	2483869.90	272402.52	3254993.36
2543	46°50'01.29"	136°07'40.29"	775045.20	2483858.17	272393.27	3254981.28
2544	46°50'00.87"	136°07'40.45"	775032.25	2483861.96	272380.19	3254984.57
2545	46°49'57.94"	136°07'40.73"	774941.87	2483870.63	272289.58	3254989.78
2546	46°49'53.96"	136°07'40.30"	774818.71	2483865.27	272166.77	3254979.73
2547	46°49'52.28"	136°07'39.63"	774766.47	2483852.80	272115.07	3254965.27
2548	46°49'49.43"	136°07'38.27"	774677.52	2483826.49	272027.22	3254935.60
2549	46°49'46.95"	136°07'37.69"	774600.82	2483816.73	271950.97	3254922.92
2550	46°49'45.64"	136°07'37.63"	774560.29	2483816.70	271910.49	3254921.35
2551	46°49'42.18"	136°07'37.81"	774453.37	2483823.66	271803.42	3254924.22
2552	46°49'39.60"	136°07'37.84"	774373.88	2483826.76	271723.90	3254924.28
2553	46°49'38.14"	136°07'37.93"	774328.91	2483830.00	271678.86	3254925.80
2554	46°49'36.87"	136°07'39.11"	774290.33	2483856.38	271639.31	3254950.68
2555	46°49'36.35"	136°07'41.31"	774275.61	2483903.41	271622.81	3254997.09
2556	46°49'35.75"	136°07'44.20"	774259.09	2483965.33	271603.95	3255058.31
2557	46°49'34.70"	136°07'46.85"	774228.51	2484022.30	271571.23	3255114.05
2558	46°49'33.58"	136°07'49.33"	774195.37	2484076.09	271536.08	3255166.52
2559	46°49'31.33"	136°07'53.71"	774128.89	2484171.04	271466.05	3255258.82
2560	46°49'29.90"	136°07'55.95"	774086.18	2484219.83	271421.52	3255305.93
2561	46°49'27.58"	136°07'58.13"	774015.92	2484268.23	271349.49	3255351.59
2562	46°49'25.11"	136°07'59.61"	773940.45	2484301.98	271272.82	3255382.42
2563	46°49'21.52"	136°08'02.38"	773831.41	2484364.11	271161.53	3255440.32
2564	46°49'19.78"	136°08'04.12"	773779.01	2484402.54	271107.73	3255476.71
2565	46°49'18.65"	136°08'05.96"	773745.15	2484442.62	271072.37	3255515.45
2566	46°49'15.87"	136°08'09.53"	773661.90	2484521.02	270986.23	3255590.59

Каталог координат поворотных точек границы между субъектами Российской Федерации: Приморский край и Хабаровский край						
Координаты в системе координат WGS 84			Координаты в системе координат МСК 25		Координаты в системе координат МСК 27	
№ точки п/п	Широта	Долгота	X	Y	X	Y
1	2	3	4	5	6	7
2567	46°49'12.58"	136°08'13.36"	773562.72	2484605.20	270883.95	3255670.88
2568	46°49'11.09"	136°08'15.19"	773517.86	2484645.49	270837.60	3255709.42
2569	46°49'07.68"	136°08'18.01"	773414.34	2484708.53	270731.79	3255768.44
2570	46°49'05.95"	136°08'19.15"	773361.75	2484734.29	270678.27	3255792.16
2571	46°49'02.55"	136°08'22.12"	773258.77	2484800.50	270572.88	3255854.36
2572	46°49'00.49"	136°08'22.75"	773195.49	2484815.84	270509.08	3255867.27
2573	46°48'59.26"	136°08'22.84"	773157.53	2484818.96	270471.05	3255868.94
2574	46°48'56.47"	136°08'22.92"	773071.56	2484823.24	270385.01	3255869.94
2575	46°48'53.51"	136°08'22.84"	772980.03	2484824.49	270293.54	3255867.69
2576	46°48'51.24"	136°08'23.38"	772910.23	2484837.95	270223.30	3255878.47
2577	46°48'50.09"	136°08'24.76"	772875.72	2484868.46	270187.66	3255907.63
2578	46°48'49.32"	136°08'27.21"	772853.57	2484920.98	270163.53	3255959.24
2579	46°48'48.45"	136°08'30.40"	772828.66	2484989.46	270136.04	3256026.70
2580	46°48'47.41"	136°08'34.19"	772798.99	2485070.75	270103.30	3256106.76
2581	46°48'46.04"	136°08'38.12"	772759.34	2485155.51	270060.47	3256189.91
2582	46°48'44.71"	136°08'41.86"	772720.64	2485235.99	270018.74	3256268.82
2583	46°48'43.56"	136°08'44.90"	772687.18	2485301.47	269982.82	3256332.96
2584	46°48'42.65"	136°08'46.34"	772660.20	2485332.89	269954.67	3256363.31
2585	46°48'41.81"	136°08'46.69"	772634.31	2485341.25	269928.48	3256370.68
2586	46°48'40.80"	136°08'47.13"	772603.47	2485351.34	269897.30	3256379.58
2587	46°48'38.32"	136°08'47.10"	772526.98	2485353.27	269820.81	3256378.59
2588	46°48'35.47"	136°08'47.78"	772439.20	2485370.33	269732.49	3256392.28
2589	46°48'33.64"	136°08'47.51"	772382.61	2485366.44	269676.11	3256386.23
2590	46°48'31.83"	136°08'46.80"	772326.36	2485352.93	269620.44	3256370.59
2591	46°48'29.81"	136°08'46.23"	772263.67	2485342.80	269558.21	3256358.08
2592	46°48'28.60"	136°08'48.17"	772227.36	2485385.10	269520.32	3256398.95
2593	46°48'27.34"	136°08'52.21"	772191.24	2485471.99	269480.93	3256484.36
2594	46°48'25.50"	136°08'58.30"	772138.35	2485602.82	269423.11	3256613.02
2595	46°48'24.86"	136°09'00.39"	772120.09	2485647.84	269403.15	3256657.30
2596	46°48'24.14"	136°09'02.79"	772099.42	2485699.34	269380.54	3256707.95
2597	46°48'22.17"	136°09'05.67"	772040.43	2485762.39	269319.21	3256768.68
2598	46°48'19.69"	136°09'08.06"	771965.25	2485815.28	269242.09	3256818.64
2599	46°48'17.85"	136°09'10.09"	771909.96	2485860.14	269185.15	3256861.34
2600	46°48'17.01"	136°09'13.08"	771886.00	2485924.43	269158.77	3256924.64
2601	46°48'16.11"	136°09'16.03"	771860.01	2485987.68	269130.39	3256986.83
2602	46°48'15.74"	136°09'20.48"	771851.55	2486082.38	269118.33	3257081.10
2603	46°48'15.70"	136°09'21.68"	771850.99	2486108.03	269116.79	3257106.70
2604	46°48'15.62"	136°09'23.93"	771850.26	2486155.69	269114.24	3257154.27
2605	46°48'14.57"	136°09'26.92"	771819.78	2486220.07	269081.35	3257217.42

Каталог координат						
поворотных точек границы между субъектами Российской Федерации: Приморский край и Хабаровский край						
Координаты в системе координат WGS 84			Координаты в системе координат МСК 25		Координаты в системе координат МСК 27	
№ точки п/п	Широта	Долгота	X	Y	X	Y
1	2	3	4	5	6	7
2606	46°48'13.37"	136°09'29.16"	771784.07	2486268.74	269043.82	3257264.67
2607	46°48'11.56"	136°09'31.75"	771729.96	2486325.35	268987.61	3257319.15
2608	46°48'09.97"	136°09'33.73"	771682.16	2486369.03	268938.20	3257360.96
2609	46°48'07.55"	136°09'35.96"	771608.95	2486418.62	268863.17	3257407.70
2610	46°48'06.21"	136°09'37.10"	771568.34	2486444.04	268821.64	3257431.55
2611	46°48'05.38"	136°09'39.44"	771544.16	2486494.51	268795.56	3257481.04
2612	46°48'04.75"	136°09'42.59"	771526.75	2486561.85	268775.60	3257547.63
2613	46°48'04.69"	136°09'46.24"	771527.51	2486639.29	268773.41	3257625.02
2614	46°48'04.22"	136°09'51.24"	771516.24	2486745.71	268758.09	3257730.89
2615	46°48'03.12"	136°09'57.83"	771486.52	2486886.59	268723.03	3257870.47
2616	46°48'01.76"	136°10'04.57"	771448.86	2487030.84	268679.91	3258013.12
2617	46°48'00.53"	136°10'09.16"	771413.96	2487129.34	268641.29	3258110.18
2618	46°48'00.14"	136°10'12.56"	771404.13	2487201.75	268628.71	3258182.13
2619	46°48'00.00"	136°10'14.83"	771400.41	2487250.03	268623.15	3258230.21
2620	46°47'59.82"	136°10'16.81"	771397.11	2487292.17	268618.24	3258272.18
2621	46°47'58.59"	136°10'20.95"	771362.04	2487381.15	268579.82	3258359.72
2622	46°47'56.70"	136°10'27.13"	771307.68	2487514.11	268520.45	3258490.45
2623	46°47'54.99"	136°10'32.47"	771258.53	2487628.95	268466.98	3258603.29
2624	46°47'53.22"	136°10'36.76"	771206.53	2487721.56	268411.50	3258693.80
2625	46°47'53.86"	136°10'39.96"	771228.63	2487788.90	268431.01	3258761.91
2626	46°47'55.21"	136°10'44.18"	771273.10	2487876.91	268472.07	3258851.52
2627	46°47'57.29"	136°10'52.00"	771342.30	2488040.73	268534.94	3259017.79
2628	46°47'58.83"	136°10'57.31"	771393.64	2488151.94	268581.98	3259130.84
2629	46°48'00.49"	136°11'02.83"	771448.54	2488267.27	268632.42	3259248.13
2630	46°48'00.83"	136°11'06.34"	771461.27	2488341.33	268642.30	3259322.59
2631	46°48'00.64"	136°11'08.98"	771457.18	2488397.64	268636.07	3259378.68
2632	46°47'59.63"	136°11'12.97"	771428.56	2488483.27	268604.22	3259463.12
2633	46°47'58.45"	136°11'15.91"	771394.09	2488546.73	268567.37	3259525.19
2634	46°47'56.95"	136°11'19.35"	771350.28	2488621.12	268520.77	3259597.82
2635	46°47'55.06"	136°11'22.10"	771293.74	2488681.19	268462.00	3259655.67
2636	46°47'53.80"	136°11'24.11"	771255.94	2488725.15	268422.57	3259698.14
2637	46°47'53.61"	136°11'24.39"	771250.53	2488731.18	268416.94	3259703.95
2638	46°47'51.58"	136°11'25.63"	771188.49	2488759.39	268353.88	3259729.76
2639	46°47'49.27"	136°11'26.56"	771117.79	2488781.51	268282.43	3259749.16
2640	46°47'45.81"	136°11'27.29"	771011.55	2488800.30	268175.59	3259763.87
2641	46°47'43.61"	136°11'28.48"	770944.47	2488827.66	268107.54	3259788.65
2642	46°47'40.53"	136°11'32.16"	770851.75	2488908.71	268011.83	3259866.06
2643	46°47'37.85"	136°11'36.00"	770771.58	2488992.61	267928.56	3259946.82
2644	46°47'35.65"	136°11'37.78"	770704.70	2489032.68	267860.23	3259984.28

Каталог координат						
поворотных точек границы между субъектами Российской Федерации: Приморский край и Хабаровский край						
Координаты в системе координат WGS 84			Координаты в системе координат МСК 25		Координаты в системе координат МСК 27	
№ точки п/п	Широта	Долгота	X	Y	X	Y
1	2	3	4	5	6	7
2645	46°47'34.20"	136°11'38.52"	770660.46	2489049.79	267815.39	3259999.68
2646	46°47'32.69"	136°11'38.41"	770613.92	2489048.83	267768.94	3259996.95
2647	46°47'32.00"	136°11'38.36"	770592.42	2489048.43	267747.47	3259995.73
2648	46°47'28.68"	136°11'37.04"	770488.94	2489023.68	267645.06	3259967.07
2649	46°47'27.20"	136°11'37.33"	770443.54	2489031.24	267599.43	3259972.88
2650	46°47'26.39"	136°11'39.32"	770419.74	2489074.35	267574.00	3260015.03
2651	46°47'24.78"	136°11'42.56"	770372.37	2489144.65	267524.01	3260083.45
2652	46°47'22.43"	136°11'46.05"	770302.08	2489220.89	267450.89	3260156.92
2653	46°47'20.26"	136°11'49.39"	770237.24	2489293.74	267383.35	3260227.21
2654	46°47'18.91"	136°11'52.93"	770197.96	2489370.16	267341.20	3260302.04
2655	46°47'17.73"	136°11'56.13"	770163.65	2489439.18	267304.30	3260369.68
2656	46°47'17.86"	136°11'59.22"	770169.71	2489504.65	267307.84	3260435.31
2657	46°47'17.87"	136°12'01.28"	770171.37	2489548.21	267307.84	3260478.87
2658	46°47'18.91"	136°12'05.03"	770206.17	2489626.85	267339.60	3260558.76
2659	46°47'20.07"	136°12'09.04"	770244.55	2489710.68	267374.75	3260643.95
2660	46°47'20.24"	136°12'09.78"	770250.31	2489726.18	267379.90	3260659.65
2661	46°47'21.00"	136°12'13.04"	770275.94	2489794.70	267402.89	3260729.08
2662	46°47'22.05"	136°12'16.35"	770310.58	2489863.80	267434.85	3260799.42
2663	46°47'22.59"	136°12'18.65"	770328.88	2489912.17	267451.29	3260848.42
2664	46°47'22.44"	136°12'20.40"	770325.48	2489949.41	267446.47	3260885.49
2665	46°47'21.88"	136°12'22.65"	770309.77	2489997.57	267428.94	3260933.00
2666	46°47'20.32"	136°12'26.54"	770264.12	2490081.60	267380.14	3261015.19
2667	46°47'19.04"	136°12'29.53"	770226.67	2490146.30	267340.26	3261078.38
2668	46°47'19.02"	136°12'33.38"	770228.49	2490228.00	267338.97	3261160.07
2669	46°47'19.61"	136°12'38.73"	770250.35	2490340.94	267356.49	3261273.71
2670	46°47'19.49"	136°12'42.29"	770249.08	2490416.39	267352.35	3261349.02
2671	46°47'19.87"	136°12'47.84"	770264.51	2490533.75	267363.28	3261466.83
2672	46°47'20.34"	136°12'52.34"	770282.07	2490628.82	267377.20	3261562.46
2673	46°47'21.06"	136°12'57.40"	770307.81	2490735.33	267398.85	3261669.83
2674	46°47'21.99"	136°13'02.60"	770340.12	2490844.78	267426.94	3261780.39
2675	46°47'22.99"	136°13'06.45"	770373.45	2490925.47	267457.15	3261862.25
2676	46°47'23.24"	136°13'07.41"	770381.77	2490945.59	267464.70	3261882.67
2677	46°47'23.26"	136°13'10.11"	770384.22	2491002.83	267464.96	3261939.94
2678	46°47'23.09"	136°13'12.46"	770380.52	2491052.79	267459.36	3261989.70
2679	46°47'22.23"	136°13'14.32"	770355.18	2491093.03	267432.51	3262028.92
2680	46°47'21.60"	136°13'15.70"	770336.65	2491122.97	267412.86	3262058.13
2681	46°47'19.90"	136°13'17.94"	770285.93	2491172.13	267360.33	3262105.30
2682	46°47'16.73"	136°13'21.02"	770190.00	2491240.54	267261.89	3262169.97
2683	46°47'15.01"	136°13'22.81"	770138.13	2491280.16	267208.58	3262207.56

Каталог координат						
поворотных точек границы между субъектами Российской Федерации: Приморский край и Хабаровский край						
Координаты в системе координат WGS 84			Координаты в системе координат МСК 25		Координаты в системе координат МСК 27	
№ точки п/п	Широта	Долгота	X	Y	X	Y
1	2	3	4	5	6	7
2684	46°47'13.42"	136°13'24.90"	770090.35	2491326.10	267159.10	3262251.62
2685	46°47'12.34"	136°13'26.94"	770058.55	2491370.46	267125.65	3262294.72
2686	46°47'11.54"	136°13'29.08"	770035.30	2491416.72	267100.66	3262340.04
2687	46°47'10.06"	136°13'31.02"	769990.97	2491459.36	267054.76	3262380.93
2688	46°47'07.38"	136°13'32.65"	769909.04	2491496.57	266971.50	3262414.98
2689	46°47'04.04"	136°13'33.88"	769806.98	2491525.88	266868.44	3262440.36
2690	46°47'00.68"	136°13'34.81"	769703.81	2491548.88	266764.51	3262459.40
2691	46°46'59.53"	136°13'35.08"	769668.40	2491555.78	266728.88	3262464.94
2692	46°46'57.21"	136°13'35.63"	769597.11	2491569.81	266657.14	3262476.24
2693	46°46'52.65"	136°13'36.70"	769456.98	2491596.98	266516.13	3262498.03
2694	46°46'50.47"	136°13'36.89"	769390.04	2491603.10	266449.04	3262501.59
2695	46°46'48.25"	136°13'37.32"	769321.71	2491614.47	266380.35	3262510.34
2696	46°46'46.67"	136°13'37.96"	769273.43	2491629.57	266331.55	3262523.58
2697	46°46'45.22"	136°13'39.50"	769229.46	2491663.68	266286.33	3262555.97
2698	46°46'43.49"	136°13'41.89"	769177.81	2491716.05	266232.74	3262606.32
2699	46°46'41.04"	136°13'45.42"	769104.50	2491793.41	266156.58	3262680.79
2700	46°46'38.90"	136°13'48.51"	769040.58	2491860.99	266090.15	3262745.85
2701	46°46'36.57"	136°13'52.74"	768971.58	2491953.09	266017.71	3262835.22
2702	46°46'34.71"	136°13'56.03"	768916.20	2492024.66	265959.67	3262904.59
2703	46°46'34.15"	136°13'57.87"	768900.34	2492064.30	265942.32	3262943.58
2704	46°46'34.18"	136°14'00.00"	768902.57	2492108.87	265942.84	3262988.18
2705	46°46'35.27"	136°14'02.73"	768938.01	2492166.24	265976.06	3263046.84
2706	46°46'36.49"	136°14'05.44"	768977.47	2492222.51	266013.32	3263104.54
2707	46°46'37.15"	136°14'08.09"	768999.88	2492278.15	266033.58	3263160.97
2708	46°46'37.59"	136°14'10.80"	769015.32	2492335.05	266046.84	3263218.40
2709	46°46'37.58"	136°14'13.90"	769016.88	2492400.82	266045.89	3263284.15
2710	46°46'37.58"	136°14'17.69"	769019.69	2492481.38	266045.63	3263364.72
2711	46°46'38.07"	136°14'22.00"	769037.70	2492572.19	266060.14	3263456.11
2712	46°46'39.13"	136°14'26.21"	769073.16	2492660.40	266092.20	3263545.58
2713	46°46'40.06"	136°14'29.56"	769104.32	2492730.62	266120.65	3263616.90
2714	46°46'40.14"	136°14'32.36"	769108.78	2492789.95	266122.84	3263676.33
2715	46°46'40.44"	136°14'36.06"	769120.57	2492868.16	266131.63	3263754.90
2716	46°46'40.94"	136°14'39.26"	769138.17	2492935.58	266146.64	3263822.92
2717	46°46'42.15"	136°14'43.17"	769178.03	2493017.30	266183.34	3263906.06
2718	46°46'43.86"	136°14'46.93"	769233.33	2493095.43	266235.59	3263986.20
2719	46°46'46.11"	136°14'52.15"	769306.62	2493203.78	266304.67	3264097.22
2720	46°46'48.56"	136°14'56.46"	769385.14	2493292.90	266379.69	3264189.24
2721	46°46'50.33"	136°14'59.06"	769441.53	2493346.29	266433.98	3264244.71
2722	46°46'51.88"	136°15'01.34"	769490.81	2493393.00	266481.43	3264293.24

Каталог координат						
поворотных точек границы между субъектами Российской Федерации: Приморский край и Хабаровский край						
Координаты в системе координат WGS 84			Координаты в системе координат МСК 25		Координаты в системе координат МСК 27	
№ точки п/п	Широта	Долгота	X	Y	X	Y
1	2	3	4	5	6	7
2723	46°46'53.46"	136°15'04.18"	769541.79	2493451.64	266530.11	3264353.76
2724	46°46'53.67"	136°15'04.56"	769548.43	2493459.60	266536.43	3264361.96
2725	46°46'55.43"	136°15'08.20"	769605.17	2493534.96	266590.24	3264439.40
2726	46°46'58.89"	136°15'12.78"	769715.27	2493628.76	266696.63	3264537.29
2727	46°47'04.04"	136°15'17.01"	769877.23	2493713.16	266855.18	3264627.77
2728	46°47'10.33"	136°15'21.19"	770074.16	2493795.56	267048.74	3264717.58
2729	46°47'14.45"	136°15'23.47"	770202.96	2493839.81	267175.69	3264766.69
2730	46°47'17.14"	136°15'26.05"	770287.84	2493891.84	267258.49	3264821.90
2731	46°47'18.09"	136°15'27.84"	770318.46	2493928.97	267287.66	3264860.16
2732	46°47'18.41"	136°15'31.54"	770330.74	2494007.10	267296.95	3264938.66
2733	46°47'17.65"	136°15'35.71"	770310.19	2494096.32	267273.01	3265026.99
2734	46°47'16.46"	136°15'39.24"	770275.91	2494172.43	267235.87	3265101.70
2735	46°47'12.64"	136°15'52.31"	770166.94	2494453.28	267116.32	3265378.07
2736	46°47'11.80"	136°15'55.23"	770142.96	2494516.10	267089.97	3265439.90
2737	46°47'10.16"	136°15'56.89"	770093.55	2494552.90	267039.21	3265474.77
2738	46°47'04.14"	136°15'59.76"	769909.55	2494620.00	266852.87	3265534.78
2739	46°46'59.89"	136°16'02.89"	769780.62	2494690.45	266721.41	3265600.23
2740	46°46'58.09"	136°16'04.90"	769726.32	2494734.88	266665.48	3265642.53
2741	46°46'57.20"	136°16'06.85"	769700.02	2494777.25	266637.59	3265683.85
2742	46°46'54.99"	136°16'16.21"	769638.27	2494978.03	266568.25	3265882.03
2743	46°46'53.59"	136°16'24.92"	769601.28	2495164.11	266524.21	3266066.48
2744	46°46'54.04"	136°16'28.12"	769617.40	2495231.50	266537.74	3266134.41
2745	46°46'55.01"	136°16'32.61"	769650.44	2495325.90	266567.15	3266229.95
2746	46°46'57.63"	136°16'37.85"	769734.75	2495434.37	266647.21	3266341.52
2747	46°47'03.73"	136°16'51.28"	769932.40	2495712.97	266834.01	3266627.32
2748	46°47'04.39"	136°16'52.77"	769953.92	2495744.06	266854.31	3266659.20
2749	46°47'03.74"	136°16'56.38"	769936.17	2495821.15	266833.64	3266735.52
2750	46°47'01.84"	136°17'04.14"	769882.87	2495987.67	266774.06	3266899.81
2751	46°46'58.90"	136°17'16.00"	769800.49	2496242.25	266682.06	3267150.95
2752	46°46'56.39"	136°17'25.87"	769729.89	2496454.20	266603.47	3267359.95
2753	46°46'54.96"	136°17'39.07"	769694.99	2496735.61	266557.87	3267639.69
2754	46°46'54.32"	136°17'41.83"	769676.93	2496794.67	266537.59	3267697.99
2755	46°46'49.19"	136°17'50.35"	769524.40	2496980.63	266378.14	3267877.92
2756	46°46'47.18"	136°17'54.61"	769465.38	2497073.00	266315.66	3267967.92
2757	46°46'44.91"	136°18'01.57"	769400.28	2497222.96	266244.93	3268115.23
2758	46°46'43.27"	136°18'04.83"	769351.91	2497293.73	266193.92	3268184.06
2759	46°46'42.90"	136°18'06.32"	769341.45	2497325.90	266182.24	3268215.79
2760	46°46'43.25"	136°18'12.75"	769356.68	2497461.79	266192.27	3268352.11
2761	46°46'43.29"	136°18'17.37"	769361.26	2497559.88	266193.11	3268450.25

Каталог координат поворотных точек границы между субъектами Российской Федерации: Приморский край и Хабаровский край						
Координаты в системе координат WGS 84			Координаты в системе координат МСК 25		Координаты в системе координат МСК 27	
№ точки п/п	Широта	Долгота	X	Y	X	Y
1	2	3	4	5	6	7
2762	46°46'42.85"	136°18'19.63"	769349.05	2497608.11	266179.07	3268497.96
2763	46°46'40.43"	136°18'25.23"	769278.50	2497729.56	266103.97	3268616.58
2764	46°46'39.70"	136°18'28.09"	769257.99	2497790.88	266081.15	3268677.03
2765	46°46'38.83"	136°18'38.39"	769238.05	2498010.30	266052.87	3268895.44
2766	46°46'38.92"	136°18'51.73"	769250.20	2498293.12	266054.21	3269178.38
2767	46°46'39.21"	136°18'56.08"	769262.20	2498385.10	266062.69	3269270.71
2768	46°46'41.77"	136°19'05.01"	769347.78	2498571.98	266141.04	3269460.62
2769	46°46'42.17"	136°19'07.56"	769361.66	2498625.65	266152.86	3269514.76
2770	46°46'43.43"	136°19'18.30"	769408.39	2498852.24	266190.89	3269742.87
2771	46°46'44.06"	136°19'30.10"	769435.97	2499101.85	266208.92	3269993.22
2772	46°46'43.61"	136°19'32.81"	769423.92	2499159.66	266194.67	3270050.51
2773	46°46'42.21"	136°19'36.21"	769383.10	2499233.34	266151.10	3270122.53
2774	46°46'37.54"	136°19'42.54"	769243.30	2499372.32	266006.16	3270256.02
2775	46°46'33.99"	136°19'47.06"	769136.87	2499471.80	265896.07	3270351.32
2776	46°46'33.55"	136°19'48.71"	769124.45	2499507.27	265882.30	3270386.28
2777	46°46'34.64"	136°19'56.25"	769163.55	2499666.21	265915.30	3270546.52
2778	46°46'35.87"	136°20'03.05"	769206.41	2499809.11	265952.66	3270690.87
2779	46°46'35.37"	136°20'09.80"	769195.76	2499952.82	265936.54	3270834.01
2780	46°46'34.61"	136°20'15.05"	769176.08	2500065.03	265912.60	3270945.33
2781	46°46'33.25"	136°20'18.11"	769136.14	2500131.26	265870.18	3271009.96
2782	46°46'30.46"	136°20'23.07"	769053.35	2500239.49	265783.37	3271114.90
2783	46°46'25.68"	136°20'29.99"	768910.77	2500391.26	265635.17	3271261.05
2784	46°46'21.13"	136°20'35.51"	768774.18	2500513.05	265494.10	3271377.48
2785	46°46'19.11"	136°20'43.12"	768717.34	2500676.58	265431.10	3271538.65
2786	46°46'17.48"	136°20'48.88"	768670.84	2500800.39	265379.93	3271660.53
2787	46°46'12.12"	136°20'52.30"	768508.02	2500878.56	265214.33	3271732.40
2788	46°46'09.97"	136°20'53.67"	768442.51	2500909.65	265147.71	3271760.95
2789	46°46'08.73"	136°20'54.67"	768404.86	2500932.29	265109.24	3271782.13
2790	46°46'07.60"	136°20'56.73"	768371.56	2500977.04	265074.28	3271825.56
2791	46°46'05.36"	136°21'04.29"	768307.68	2501139.80	265004.27	3271985.68
2792	46°46'04.13"	136°21'08.19"	768272.55	2501223.91	264965.98	3272068.35
2793	46°45'58.97"	136°21'16.26"	768118.85	2501400.51	264805.73	3272238.87
2794	46°45'53.76"	136°21'22.84"	767962.70	2501545.41	264644.25	3272377.65
2795	46°45'52.27"	136°21'27.58"	767919.94	2501647.45	264597.64	3272477.93
2796	46°45'51.94"	136°21'28.89"	767910.95	2501675.77	264587.58	3272505.87
2797	46°45'51.96"	136°21'30.52"	767912.49	2501710.34	264587.81	3272540.46
2798	46°45'52.39"	136°21'32.63"	767927.55	2501754.58	264601.16	3272585.22
2799	46°45'57.55"	136°21'39.26"	768091.37	2501889.82	264759.63	3272726.54
2800	46°46'05.49"	136°21'48.18"	768342.89	2502070.88	265003.94	3272916.97

Каталог координат						
поворотных точек границы между субъектами Российской Федерации: Приморский край и Хабаровский край						
Координаты в системе координат WGS 84			Координаты в системе координат МСК 25		Координаты в системе координат МСК 27	
№ точки п/п	Широта	Долгота	X	Y	X	Y
1	2	3	4	5	6	7
2801	46°46'12.37"	136°21'56.55"	768561.30	2502241.26	265215.58	3273095.47
2802	46°46'19.17"	136°22'04.42"	768777.02	2502401.14	265424.94	3273263.38
2803	46°46'23.11"	136°22'09.45"	768902.25	2502503.77	265546.10	3273370.66
2804	46°46'25.19"	136°22'13.04"	768968.99	2502577.78	265609.94	3273447.13
2805	46°46'28.04"	136°22'15.88"	769058.96	2502635.02	265697.62	3273507.73
2806	46°46'30.84"	136°22'17.12"	769146.40	2502658.37	265784.06	3273534.38
2807	46°46'34.76"	136°22'17.85"	769268.15	2502669.83	265905.23	3273550.47
2808	46°46'41.44"	136°22'18.47"	769474.85	2502676.02	266111.43	3273564.53
2809	46°46'44.44"	136°22'18.26"	769567.27	2502668.37	266204.03	3273560.43
2810	46°46'48.39"	136°22'15.94"	769687.47	2502615.14	266326.12	3273511.85
2811	46°46'50.81"	136°22'14.18"	769760.85	2502575.36	266400.92	3273474.91
2812	46°46'51.85"	136°22'13.42"	769792.58	2502558.14	266433.28	3273458.92
2813	46°46'52.53"	136°22'13.92"	769813.76	2502568.01	266454.04	3273469.58
2814	46°46'53.09"	136°22'15.62"	769832.35	2502603.47	266471.27	3273505.71
2815	46°46'55.20"	136°22'24.16"	769903.81	2502782.39	266535.81	3273687.13
2816	46°46'56.38"	136°22'31.06"	769945.19	2502927.39	266571.61	3273833.54
2817	46°46'57.73"	136°22'33.45"	769988.51	2502976.78	266612.99	3273884.52
2818	46°46'58.43"	136°22'34.57"	770010.92	2502999.88	266634.49	3273908.44
2819	46°46'59.16"	136°22'36.88"	770035.20	2503048.06	266656.91	3273957.49
2820	46°47'01.19"	136°22'41.95"	770101.46	2503153.45	266719.07	3274065.28
2821	46°47'03.95"	136°22'45.28"	770189.09	2503221.11	266804.01	3274136.20
2822	46°47'07.26"	136°22'49.31"	770294.00	2503303.20	266905.66	3274222.19
2823	46°47'09.59"	136°22'52.98"	770368.78	2503378.65	266977.47	3274300.40
2824	46°47'11.52"	136°22'58.60"	770432.22	2503495.80	267036.37	3274419.83
2825	46°47'13.36"	136°23'05.47"	770494.09	2503639.55	267092.68	3274565.76
2826	46°47'13.98"	136°23'07.48"	770514.78	2503681.59	267111.74	3274608.54
2827	46°47'16.65"	136°23'16.21"	770603.32	2503863.82	267193.22	3274793.92
2828	46°47'17.19"	136°23'16.81"	770620.52	2503876.05	267209.93	3274806.79
2829	46°47'20.29"	136°23'16.04"	770715.74	2503856.41	267305.78	3274790.81
2830	46°47'23.41"	136°23'12.42"	770809.49	2503776.33	267402.47	3274714.40
2831	46°47'30.15"	136°23'04.32"	771011.67	2503597.62	267611.22	3274543.63
2832	46°47'36.12"	136°22'56.87"	771190.58	2503433.37	267796.17	3274386.41
2833	46°47'37.87"	136°22'55.34"	771243.54	2503398.97	267850.38	3274354.07
2834	46°47'44.38"	136°22'53.80"	771443.49	2503359.53	268051.59	3274322.30
2835	46°47'48.04"	136°22'55.08"	771557.45	2503382.93	268164.52	3274350.02
2836	46°47'49.08"	136°22'57.19"	771591.16	2503426.59	268196.52	3274394.91
2837	46°47'54.39"	136°23'05.85"	771761.18	2503604.52	268359.54	3274579.11
2838	46°48'00.82"	136°23'16.02"	771967.18	2503813.56	268557.31	3274795.75
2839	46°48'04.72"	136°23'20.30"	772090.64	2503900.05	268677.33	3274886.85

Каталог координат						
поворотных точек границы между субъектами Российской Федерации: Приморский край и Хабаровский край						
Координаты в системе координат WGS 84			Координаты в системе координат МСК 25		Координаты в системе координат МСК 27	
№ точки п/п	Широта	Долгота	X	Y	X	Y
1	2	3	4	5	6	7
2840	46°48'06.53"	136°23'22.22"	772147.81	2503938.94	268732.94	3274927.87
2841	46°48'09.53"	136°23'23.95"	772241.91	2503972.43	268825.65	3274964.91
2842	46°48'13.50"	136°23'22.33"	772363.36	2503934.04	268948.41	3274931.20
2843	46°48'20.45"	136°23'19.85"	772575.98	2503873.98	269163.06	3274879.33
2844	46°48'27.51"	136°23'17.01"	772791.99	2503806.42	269381.38	3274820.09
2845	46°48'34.44"	136°23'13.22"	773003.16	2503718.81	269595.63	3274740.64
2846	46°48'37.36"	136°23'11.14"	773091.94	2503671.75	269686.10	3274697.04
2847	46°48'41.30"	136°23'07.83"	773211.27	2503597.29	269808.12	3274627.21
2848	46°48'47.01"	136°23'00.52"	773382.24	2503436.46	269985.02	3274473.11
2849	46°48'49.95"	136°22'58.15"	773471.40	2503383.04	270076.11	3274423.16
2850	46°48'55.87"	136°22'54.65"	773651.67	2503302.60	270259.23	3274349.70
2851	46°48'59.91"	136°22'52.69"	773775.01	2503256.90	270384.16	3274308.75
2852	46°49'00.32"	136°22'53.54"	773788.30	2503274.45	270396.77	3274326.79
2853	46°49'00.06"	136°22'56.54"	773782.32	2503338.32	270388.36	3274390.36
2854	46°48'58.37"	136°23'01.23"	773733.45	2503439.47	270335.69	3274489.52
2855	46°48'55.14"	136°23'07.30"	773638.08	2503571.66	270235.39	3274617.91
2856	46°48'53.71"	136°23'10.24"	773596.10	2503635.50	270191.02	3274680.07
2857	46°48'52.75"	136°23'14.29"	773569.49	2503722.23	270161.14	3274765.67
2858	46°48'52.32"	136°23'19.49"	773559.80	2503832.94	270147.24	3274875.88
2859	46°48'52.92"	136°23'25.80"	773583.00	2503966.05	270165.32	3275009.71
2860	46°48'53.34"	136°23'27.49"	773597.07	2504001.48	270178.03	3275045.63
2861	46°48'54.50"	136°23'32.22"	773636.20	2504100.59	270213.33	3275146.11
2862	46°48'57.99"	136°23'40.51"	773750.09	2504272.66	270320.51	3275322.31
2863	46°49'00.16"	136°23'45.64"	773820.85	2504378.96	270387.13	3275431.18
2864	46°49'01.93"	136°23'47.76"	773877.09	2504422.00	270441.65	3275476.32
2865	46°49'06.35"	136°23'50.29"	774015.45	2504471.15	270577.97	3275530.69
2866	46°49'09.55"	136°23'51.13"	774114.76	2504485.41	270676.61	3275548.72
2867	46°49'13.30"	136°23'55.87"	774233.87	2504581.94	270791.89	3275649.68
2868	46°49'14.83"	136°23'57.68"	774282.50	2504618.79	270839.05	3275688.33
2869	46°49'17.09"	136°23'58.35"	774352.74	2504630.66	270908.75	3275702.88
2870	46°49'18.60"	136°23'59.37"	774400.08	2504650.56	270955.28	3275724.56
2871	46°49'19.42"	136°24'01.08"	774426.68	2504685.96	270980.49	3275760.93
2872	46°49'19.92"	136°24'04.19"	774444.25	2504751.28	270995.55	3275826.84
2873	46°49'18.98"	136°24'08.98"	774418.91	2504853.93	270966.32	3275928.39
2874	46°49'18.44"	136°24'10.71"	774403.52	2504891.14	270949.53	3275964.97
2875	46°49'17.52"	136°24'13.67"	774377.04	2504954.91	270920.65	3276027.65
2876	46°49'17.68"	136°24'20.58"	774386.94	2505101.14	270924.95	3276174.08
2877	46°49'18.17"	136°24'34.40"	774412.23	2505393.50	270939.05	3276467.04
2878	46°49'18.51"	136°24'42.74"	774428.73	2505569.99	270948.80	3276643.94

Каталог координат						
поворотных точек границы между субъектами Российской Федерации: Приморский край и Хабаровский край						
Координаты в системе координат WGS 84			Координаты в системе координат МСК 25		Координаты в системе координат МСК 27	
№ точки п/п	Широта	Долгота	X	Y	X	Y
1	2	3	4	5	6	7
2879	46°49'20.88"	136°24'52.09"	774508.85	2505765.67	271021.35	3276842.44
2880	46°49'23.97"	136°24'57.83"	774608.34	2505883.93	271116.20	3276964.34
2881	46°49'28.33"	136°25'02.23"	774746.36	2505972.53	271250.67	3277058.10
2882	46°49'33.92"	136°25'05.18"	774920.88	2506029.26	271422.81	3277121.42
2883	46°49'34.53"	136°25'05.17"	774939.86	2506028.34	271441.80	3277121.23
2884	46°49'33.08"	136°25'07.68"	774896.74	2506083.01	271396.65	3277174.18
2885	46°49'30.75"	136°25'12.31"	774828.35	2506183.67	271324.50	3277272.11
2886	46°49'26.73"	136°25'23.53"	774712.26	2506425.77	271199.31	3277509.47
2887	46°49'25.32"	136°25'30.02"	774673.49	2506564.89	271155.28	3277646.95
2888	46°49'24.44"	136°25'36.62"	774651.30	2506705.66	271127.75	3277786.69
2889	46°49'24.51"	136°25'45.69"	774659.93	2506897.72	271129.04	3277978.84
2890	46°49'25.10"	136°25'49.85"	774681.38	2506985.31	271147.12	3278067.14
2891	46°49'26.87"	136°26'00.00"	774743.38	2507198.01	271200.92	3278281.95
2892	46°49'27.76"	136°26'06.69"	774775.70	2507339.37	271227.81	3278424.36
2893	46°49'29.51"	136°26'13.26"	774834.49	2507476.78	271281.28	3278563.84
2894	46°49'32.92"	136°26'19.60"	774944.68	2507607.57	271386.34	3278698.67
2895	46°49'34.23"	136°26'24.72"	774988.94	2507714.59	271426.46	3278807.25
2896	46°49'35.56"	136°26'32.64"	775035.70	2507881.03	271466.80	3278975.26
2897	46°49'37.90"	136°26'38.57"	775112.23	2508004.23	271538.54	3279101.23
2898	46°49'41.06"	136°26'46.21"	775215.39	2508162.68	271635.52	3279263.42
2899	46°49'45.61"	136°26'53.21"	775361.31	2508306.25	271775.78	3279412.38
2900	46°49'46.93"	136°26'55.43"	775403.58	2508351.76	271816.26	3279459.45
2901	46°49'44.45"	136°27'00.96"	775331.00	2508471.65	271739.19	3279576.41
2902	46°49'41.53"	136°27'09.29"	775246.89	2508651.35	271648.33	3279752.67
2903	46°49'40.35"	136°27'13.68"	775213.91	2508745.69	271611.79	3279845.63
2904	46°49'38.70"	136°27'25.18"	775171.38	2508991.08	271559.95	3280089.09
2905	46°49'37.63"	136°27'29.12"	775141.27	2509075.80	271526.64	3280172.56
2906	46°49'35.86"	136°27'31.86"	775088.70	2509135.69	271471.86	3280230.37
2907	46°49'33.98"	136°27'33.14"	775031.67	2509164.89	271413.78	3280257.35
2908	46°49'31.88"	136°27'33.32"	774966.73	2509170.95	271348.69	3280260.93
2909	46°49'27.87"	136°27'34.13"	774843.50	2509192.49	271224.80	3280277.74
2910	46°49'22.29"	136°27'36.78"	774673.44	2509254.60	271052.58	3280333.28
2911	46°49'15.44"	136°27'40.91"	774464.89	2509349.61	270840.66	3280420.20
2912	46°49'13.75"	136°27'41.45"	774413.08	2509362.79	270788.42	3280431.39
2913	46°49'10.36"	136°27'41.86"	774308.72	2509375.25	270683.72	3280439.86
2914	46°49'03.20"	136°27'45.04"	774089.84	2509450.36	270462.24	3280506.51
2915	46°49'00.68"	136°27'45.77"	774012.59	2509468.51	270384.40	3280521.69
2916	46°48'56.10"	136°27'43.87"	773869.93	2509433.19	270243.27	3280480.98
2917	46°48'54.20"	136°27'42.95"	773810.63	2509415.72	270184.70	3280461.27

Каталог координат						
поворотных точек границы между субъектами Российской Федерации: Приморский край и Хабаровский край						
Координаты в системе координат WGS 84			Координаты в системе координат МСК 25		Координаты в системе координат МСК 27	
№ точки п/п	Широта	Долгота	X	Y	X	Y
1	2	3	4	5	6	7
2918	46°48'53.21"	136°27'43.05"	773780.16	2509418.90	270154.16	3280463.28
2919	46°48'49.80"	136°27'45.68"	773676.59	2509478.44	270048.44	3280518.79
2920	46°48'44.35"	136°27'49.83"	773511.54	2509572.31	269880.02	3280606.24
2921	46°48'40.78"	136°27'51.60"	773402.65	2509613.56	269769.69	3280643.28
2922	46°48'38.93"	136°27'53.13"	773346.68	2509648.04	269712.48	3280675.59
2923	46°48'38.20"	136°27'54.73"	773325.24	2509682.67	269689.75	3280709.35
2924	46°48'37.90"	136°27'56.97"	773317.51	2509730.67	269680.20	3280757.00
2925	46°48'38.35"	136°28'02.23"	773335.35	2509841.70	269693.77	3280868.58
2926	46°48'40.02"	136°28'08.46"	773391.49	2509971.79	269744.88	3281000.64
2927	46°48'42.94"	136°28'21.85"	773491.62	2510252.55	269834.17	3281284.87
2928	46°48'43.81"	136°28'26.71"	773522.32	2510354.75	269860.93	3281388.10
2929	46°48'44.20"	136°28'32.77"	773538.90	2510482.77	269872.61	3281516.60
2930	46°48'44.34"	136°28'34.98"	773544.67	2510529.32	269876.59	3281563.31
2931	46°48'43.17"	136°28'45.53"	773516.35	2510754.21	269839.72	3281786.84
2932	46°48'42.82"	136°28'49.68"	773508.77	2510842.56	269828.78	3281874.78
2933	46°48'43.95"	136°28'58.80"	773550.44	2511034.69	269863.06	3282068.26
2934	46°48'44.62"	136°29'02.36"	773573.67	2511109.47	269883.41	3282143.83
2935	46°48'44.52"	136°29'12.22"	773578.09	2511318.57	269879.85	3282352.83
2936	46°48'44.57"	136°29'18.13"	773584.14	2511443.84	269881.11	3282478.17
2937	46°48'44.63"	136°29'25.88"	773591.82	2511608.12	269882.52	3282642.53
2938	46°48'44.44"	136°29'34.80"	773592.43	2511797.33	269875.90	3282831.52
2939	46°48'44.34"	136°29'39.39"	773593.01	2511894.82	269872.76	3282928.91
2940	46°48'43.73"	136°29'45.29"	773578.55	2512020.56	269853.53	3283053.94
2941	46°48'42.47"	136°29'49.33"	773542.47	2512107.58	269814.16	3283139.47
2942	46°48'39.81"	136°29'53.16"	773463.29	2512191.60	269731.88	3283220.37
2943	46°48'37.48"	136°29'55.43"	773393.09	2512242.38	269659.84	3283268.40
2944	46°48'31.41"	136°29'58.82"	773208.27	2512320.88	269472.25	3283339.75
2945	46°48'25.38"	136°30'03.21"	773025.30	2512420.62	269285.71	3283432.38
2946	46°48'24.00"	136°30'04.59"	772983.79	2512451.31	269243.08	3283461.45
2947	46°48'21.44"	136°30'07.23"	772906.69	2512510.05	269163.84	3283517.17
2948	46°48'17.20"	136°30'10.46"	772778.32	2512583.10	269032.85	3283585.23
2949	46°48'15.49"	136°30'11.75"	772726.27	2512612.52	268979.75	3283612.63
2950	46°48'11.63"	136°30'14.16"	772609.12	2512667.81	268860.63	3283663.37
2951	46°48'08.78"	136°30'15.38"	772522.04	2512696.71	268772.57	3283688.92
2952	46°48'05.61"	136°30'15.70"	772424.16	2512706.90	268674.42	3283695.36
2953	46°48'06.16"	136°30'17.05"	772442.13	2512734.99	268691.29	3283724.10
2954	46°48'10.58"	136°30'24.18"	772584.09	2512881.38	268827.49	3283875.71
2955	46°48'13.70"	136°30'30.65"	772685.33	2513015.10	268923.50	3284013.13
2956	46°48'15.12"	136°30'34.66"	772732.23	2513098.57	268967.15	3284098.28

Каталог координат						
поворотных точек границы между субъектами Российской Федерации: Приморский край и Хабаровский край						
Координаты в системе координат WGS 84			Координаты в системе координат МСК 25		Координаты в системе координат МСК 27	
№ точки п/п	Широта	Долгота	X	Y	X	Y
1	2	3	4	5	6	7
2957	46°48'16.11"	136°30'40.61"	772767.29	2513223.58	268997.39	3284224.46
2958	46°48'17.03"	136°30'48.45"	772801.50	2513388.90	269025.26	3284390.89
2959	46°48'17.45"	136°30'50.46"	772816.19	2513430.88	269038.32	3284433.36
2960	46°48'18.37"	136°30'51.37"	772845.01	2513449.35	269066.40	3284452.91
2961	46°48'20.67"	136°30'53.68"	772917.80	2513495.74	269137.33	3284502.02
2962	46°48'23.09"	136°30'56.45"	772994.77	2513551.81	269212.06	3284560.96
2963	46°48'25.22"	136°31'01.66"	773064.56	2513659.99	269277.64	3284671.66
2964	46°48'26.86"	136°31'05.58"	773117.91	2513741.12	269327.82	3284754.72
2965	46°48'32.96"	136°31'12.78"	773311.90	2513887.08	269515.99	3284907.90
2966	46°48'36.44"	136°31'16.66"	773422.24	2513965.52	269623.20	3284990.44
2967	46°48'37.91"	136°31'21.57"	773471.43	2514067.90	269668.42	3285094.57
2968	46°48'37.96"	136°31'26.61"	773476.70	2514174.73	269669.60	3285201.46
2969	46°48'37.47"	136°31'31.95"	773465.53	2514288.47	269654.11	3285314.63
2970	46°48'37.07"	136°31'36.08"	773456.48	2514376.56	269641.71	3285402.26
2971	46°48'37.56"	136°31'39.68"	773474.19	2514452.30	269656.51	3285478.58
2972	46°48'39.74"	136°31'47.59"	773547.47	2514617.55	269723.38	3285646.41
2973	46°48'40.36"	136°31'52.69"	773570.73	2514724.94	269742.51	3285754.55
2974	46°48'40.79"	136°32'00.73"	773590.01	2514894.89	269755.29	3285925.02
2975	46°48'41.15"	136°32'02.89"	773602.76	2514940.40	269766.29	3285970.95
2976	46°48'41.98"	136°32'07.35"	773631.80	2515033.97	269791.71	3286065.51
2977	46°48'44.06"	136°32'15.44"	773702.11	2515203.19	269855.48	3286237.19
2978	46°48'44.31"	136°32'19.38"	773712.98	2515286.52	269863.15	3286320.84
2979	46°48'43.87"	136°32'22.17"	773701.43	2515346.17	269849.35	3286379.97
2980	46°48'42.22"	136°32'32.79"	773658.62	2515572.94	269797.94	3286604.81
2981	46°48'40.91"	136°32'44.95"	773627.34	2515832.27	269756.80	3286862.61
2982	46°48'39.88"	136°32'58.51"	773606.05	2516120.97	269724.52	3287150.12
2983	46°48'39.02"	136°33'03.55"	773583.29	2516228.60	269697.69	3287256.74
2984	46°48'37.89"	136°33'08.27"	773551.93	2516330.07	269662.49	3287356.88
2985	46°48'36.14"	136°33'12.05"	773500.74	2516412.04	269608.24	3287436.79
2986	46°48'35.11"	136°33'12.78"	773469.49	2516428.81	269576.40	3287452.35
2987	46°48'32.24"	136°33'10.80"	773379.32	2516389.99	269487.82	3287410.14
2988	46°48'31.51"	136°33'10.30"	773356.65	2516380.13	269465.56	3287399.42
2989	46°48'29.70"	136°33'09.38"	773299.83	2516362.68	269409.48	3287379.83
2990	46°48'26.87"	136°33'09.75"	773212.96	2516373.58	269322.31	3287387.40
2991	46°48'24.12"	136°33'11.21"	773128.97	2516407.79	269237.12	3287418.36
2992	46°48'22.21"	136°33'13.39"	773071.73	2516456.00	269178.12	3287464.33
2993	46°48'18.64"	136°33'17.64"	772964.72	2516550.11	269067.66	3287554.23
2994	46°48'14.49"	136°33'21.28"	772839.49	2516632.01	268939.46	3287631.25
2995	46°48'12.49"	136°33'25.50"	772780.96	2516723.71	268877.51	3287720.59

Каталог координат						
поворотных точек границы между субъектами Российской Федерации: Приморский край и Хабаровский край						
Координаты в системе координат WGS 84			Координаты в системе координат МСК 25		Координаты в системе координат МСК 27	
№ точки п/п	Широта	Долгота	X	Y	X	Y
1	2	3	4	5	6	7
2996	46°48'11.53"	136°33'26.89"	772752.42	2516754.19	268847.85	3287749.94
2997	46°48'08.16"	136°33'28.42"	772649.48	2516790.39	268743.65	3287782.17
2998	46°48'04.41"	136°33'28.88"	772534.13	2516804.28	268627.93	3287791.64
2999	46°48'01.94"	136°33'28.80"	772457.61	2516805.41	268551.46	3287789.85
3000	46°47'57.75"	136°33'27.05"	772327.01	2516773.02	268422.27	3287752.52
3001	46°47'55.51"	136°33'27.48"	772258.16	2516784.53	268353.07	3287761.38
3002	46°47'52.30"	136°33'30.54"	772161.23	2516853.09	268253.65	3287826.16
3003	46°47'50.67"	136°33'32.00"	772112.24	2516885.85	268203.47	3287857.00
3004	46°47'47.80"	136°33'34.59"	772025.63	2516944.04	268114.76	3287911.82
3005	46°47'45.79"	136°33'37.22"	771965.56	2517001.99	268052.55	3287967.40
3006	46°47'42.44"	136°33'42.99"	771866.56	2517127.99	267948.88	3288089.46
3007	46°47'40.08"	136°33'46.46"	771796.27	2517204.30	267875.77	3288162.99
3008	46°47'38.79"	136°33'47.66"	771757.19	2517231.31	267835.71	3288188.47
3009	46°47'33.10"	136°33'52.93"	771585.55	2517349.43	267659.78	3288299.89
3010	46°47'27.46"	136°34'00.17"	771417.05	2517509.22	267485.41	3288453.05
3011	46°47'24.54"	136°34'03.86"	771329.83	2517590.62	267395.20	3288531.01
3012	46°47'22.79"	136°34'05.40"	771276.87	2517625.25	267340.99	3288563.57
3013	46°47'20.88"	136°34'06.04"	771218.60	2517640.97	267282.20	3288577.05
3014	46°47'18.36"	136°34'05.75"	771140.49	2517637.73	267204.31	3288570.84
3015	46°47'14.24"	136°34'05.05"	771012.76	2517627.50	267077.14	3288555.75
3016	46°47'13.60"	136°34'12.95"	770998.99	2517795.70	267056.97	3288723.20
3017	46°47'13.91"	136°34'26.65"	771019.26	2518085.88	267066.14	3289013.78
3018	46°47'14.13"	136°34'36.70"	771033.72	2518298.79	267072.47	3289226.96
3019	46°47'13.79"	136°34'40.04"	771025.89	2518370.13	267061.93	3289297.90
3020	46°47'13.11"	136°34'43.59"	771007.62	2518446.11	267040.78	3289373.08
3021	46°47'13.90"	136°34'48.49"	771035.83	2518549.20	267065.02	3289477.12
3022	46°47'16.09"	136°34'55.80"	771108.84	2518701.83	267132.12	3289632.34
3023	46°47'16.99"	136°34'57.56"	771137.97	2518738.15	267159.82	3289669.71
3024	46°47'18.50"	136°35'00.57"	771186.99	2518800.12	267206.41	3289733.47
3025	46°47'22.87"	136°35'05.19"	771325.60	2518893.15	267341.29	3289831.67
3026	46°47'24.88"	136°35'07.30"	771389.33	2518935.76	267403.31	3289876.65
3027	46°47'30.94"	136°35'13.88"	771581.60	2519068.49	267590.26	3290016.55
3028	46°47'35.63"	136°35'18.36"	771729.64	2519158.18	267734.69	3290111.77
3029	46°47'36.12"	136°35'21.36"	771747.17	2519221.32	267749.79	3290175.49
3030	46°47'37.33"	136°35'26.50"	771788.46	2519328.89	267786.92	3290284.50
3031	46°47'38.21"	136°35'30.27"	771818.77	2519407.86	267814.18	3290364.52
3032	46°47'40.90"	136°35'42.19"	771910.89	2519657.56	267896.65	3290617.40
3033	46°47'41.32"	136°35'44.09"	771925.53	2519697.41	267909.76	3290657.75
3034	46°47'43.07"	136°35'50.30"	771984.20	2519827.09	267963.40	3290789.50

Каталог координат поворотных точек границы между субъектами Российской Федерации: Приморский край и Хабаровский край						
Координаты в системе координат WGS 84			Координаты в системе координат МСК 25		Координаты в системе координат МСК 27	
№ точки п/п	Широта	Долгота	X	Y	X	Y
1	2	3	4	5	6	7
3035	46°47'46.94"	136°35'55.62"	772108.05	2519935.55	268082.95	3290902.55
3036	46°47'49.79"	136°36'00.64"	772199.78	2520038.74	268170.62	3291009.10
3037	46°47'50.50"	136°36'03.09"	772223.63	2520089.94	268192.48	3291061.14
3038	46°47'50.81"	136°36'07.35"	772236.59	2520179.81	268202.00	3291151.38
3039	46°47'50.80"	136°36'12.55"	772240.39	2520290.03	268201.59	3291261.60
3040	46°47'50.31"	136°36'15.44"	772227.41	2520352.02	268186.26	3291323.02
3041	46°47'49.56"	136°36'17.11"	772205.49	2520388.22	268162.99	3291358.33
3042	46°47'48.19"	136°36'20.18"	772165.56	2520454.91	268120.56	3291423.41
3043	46°47'46.77"	136°36'25.57"	772125.93	2520570.87	268076.56	3291537.70
3044	46°47'44.34"	136°36'30.26"	772054.55	2520672.95	268001.38	3291636.93
3045	46°47'42.95"	136°36'35.45"	772015.86	2520784.60	267958.49	3291746.96
3046	46°47'40.76"	136°36'39.03"	771951.10	2520863.11	267890.81	3291822.89
3047	46°47'39.06"	136°36'41.37"	771900.41	2520914.66	267838.23	3291872.44
3048	46°47'38.57"	136°36'44.37"	771887.47	2520978.80	267822.86	3291935.99
3049	46°47'38.89"	136°36'46.67"	771899.28	2521027.25	267832.80	3291984.83
3050	46°47'39.58"	136°36'47.58"	771921.09	2521045.65	267853.88	3292004.05
3051	46°47'40.85"	136°36'47.04"	771959.87	2521032.70	267893.11	3291992.59
3052	46°47'42.99"	136°36'45.25"	772024.76	2520992.37	267959.45	3291954.79
3053	46°47'43.81"	136°36'45.65"	772050.40	2521000.02	267984.76	3291963.40
3054	46°47'45.75"	136°36'48.42"	772112.35	2521056.39	268044.48	3292022.06
3055	46°47'47.51"	136°36'51.93"	772169.57	2521128.84	268098.86	3292096.60
3056	46°47'46.61"	136°36'53.97"	772143.29	2521173.22	268070.92	3292139.92
3057	46°47'45.62"	136°36'56.12"	772114.53	2521219.85	268040.42	3292185.39
3058	46°47'43.47"	136°37'00.85"	772051.66	2521322.66	267973.71	3292285.67
3059	46°47'42.47"	136°37'05.04"	772024.12	2521412.72	267942.78	3292374.56
3060	46°47'42.36"	136°37'07.10"	772022.33	2521456.37	267939.33	3292418.07
3061	46°47'43.47"	136°37'08.95"	772057.97	2521494.41	267973.47	3292457.43
3062	46°47'45.55"	136°37'10.27"	772123.43	2521519.94	268037.86	3292485.42
3063	46°47'50.56"	136°37'13.75"	772280.63	2521588.02	268192.25	3292559.41
3064	46°47'51.70"	136°37'15.00"	772317.05	2521613.38	268227.66	3292586.12
3065	46°47'52.45"	136°37'17.46"	772341.91	2521664.56	268250.53	3292638.18
3066	46°47'52.69"	136°37'22.01"	772353.00	2521760.81	268257.93	3292734.73
3067	46°47'53.28"	136°37'24.76"	772373.43	2521818.50	268276.14	3292793.12
3068	46°47'54.42"	136°37'27.92"	772411.03	2521884.16	268311.19	3292860.13
3069	46°47'56.07"	136°37'29.28"	772463.00	2521911.08	268362.06	3292888.99
3070	46°47'58.06"	136°37'30.44"	772525.40	2521933.40	268423.52	3292913.67
3071	46°47'58.86"	136°37'30.90"	772550.56	2521942.31	268448.31	3292923.52
3072	46°48'00.14"	136°37'32.31"	772591.04	2521970.65	268487.66	3292953.37
3073	46°48'00.80"	136°37'34.60"	772613.33	2522018.57	268508.09	3293002.08

Каталог координат						
поворотных точек границы между субъектами Российской Федерации: Приморский край и Хабаровский край						
Координаты в системе координат WGS 84			Координаты в системе координат МСК 25		Координаты в системе координат МСК 27	
№ точки п/п	Широта	Долгота	X	Y	X	Y
1	2	3	4	5	6	7
3074	46°48'01.95"	136°37'38.25"	772651.60	2522094.56	268543.41	3293079.42
3075	46°48'04.63"	136°37'40.86"	772736.50	2522146.76	268626.20	3293134.80
3076	46°48'08.04"	136°37'43.50"	772843.92	2522198.85	268731.49	3293190.91
3077	46°48'12.12"	136°37'44.97"	772970.92	2522225.42	268857.31	3293222.29
3078	46°48'14.50"	136°37'45.82"	773045.22	2522240.70	268930.92	3293240.39
3079	46°48'18.90"	136°37'47.39"	773182.23	2522268.97	269066.68	3293273.85
3080	46°48'22.98"	136°37'48.81"	773309.24	2522294.48	269192.54	3293304.17
3081	46°48'25.34"	136°37'50.31"	773383.25	2522323.40	269265.35	3293335.88
3082	46°48'27.55"	136°37'51.99"	773452.82	2522356.54	269333.56	3293371.62
3083	46°48'30.62"	136°37'54.34"	773549.62	2522402.93	269428.47	3293421.65
3084	46°48'36.95"	136°38'01.51"	773750.61	2522547.59	269623.66	3293573.78
3085	46°48'43.33"	136°38'09.39"	773953.83	2522707.38	269820.51	3293741.11
3086	46°48'47.99"	136°38'15.06"	774102.28	2522822.25	269964.38	3293861.50
3087	46°48'50.15"	136°38'15.75"	774169.53	2522834.41	270031.08	3293876.21
3088	46°48'53.36"	136°38'17.96"	774270.29	2522877.48	270130.06	3293923.06
3089	46°48'55.82"	136°38'19.35"	774347.25	2522904.19	270205.90	3293952.67
3090	46°48'57.48"	136°38'19.90"	774398.94	2522913.89	270257.15	3293964.33
3091	46°48'58.07"	136°38'20.09"	774417.51	2522917.28	270275.57	3293968.42
3092	46°48'59.25"	136°38'19.56"	774453.34	2522904.76	270311.82	3293957.29
3093	46°49'01.15"	136°38'17.86"	774510.74	2522866.35	270370.62	3293921.12
3094	46°49'03.50"	136°38'15.61"	774581.45	2522815.98	270443.15	3293873.52
3095	46°49'07.40"	136°38'13.49"	774700.20	2522766.57	270563.63	3293828.71
3096	46°49'12.98"	136°38'10.11"	774870.02	2522688.51	270736.20	3293757.23
3097	46°49'18.72"	136°38'05.36"	775043.37	2522581.24	270913.41	3293656.72
3098	46°49'25.00"	136°38'00.57"	775233.70	2522472.57	271107.63	3293555.46
3099	46°49'29.00"	136°37'57.19"	775354.52	2522396.36	271231.20	3293483.96
3100	46°49'30.69"	136°37'56.92"	775406.42	2522388.71	271283.33	3293478.30
3101	46°49'31.69"	136°37'57.59"	775437.64	2522401.78	271314.01	3293492.54
3102	46°49'34.75"	136°38'00.95"	775534.82	2522469.54	271408.47	3293563.93
3103	46°49'36.49"	136°38'02.54"	775589.87	2522501.14	271462.24	3293597.59
3104	46°49'43.05"	136°38'05.97"	775795.04	2522566.33	271664.65	3293670.52
3105	46°49'47.25"	136°38'08.96"	775927.08	2522624.78	271794.28	3293733.93
3106	46°49'48.84"	136°38'10.55"	775977.63	2522656.72	271843.54	3293767.76
3107	46°49'51.40"	136°38'13.09"	776058.50	2522707.62	271922.36	3293821.68
3108	46°49'54.01"	136°38'15.92"	776141.47	2522764.59	272003.05	3293881.74
3109	46°49'56.68"	136°38'18.80"	776225.96	2522822.56	272085.21	3293942.85
3110	46°49'59.59"	136°38'18.62"	776315.90	2522815.38	272175.30	3293939.12
3111	46°50'01.22"	136°38'19.33"	776366.63	2522828.58	272225.46	3293954.24
3112	46°50'04.57"	136°38'24.12"	776473.80	2522926.13	272328.77	3294055.75

Каталог координат						
поворотных точек границы между субъектами Российской Федерации: Приморский край и Хабаровский край						
Координаты в системе координат WGS 84			Координаты в системе координат МСК 25		Координаты в системе координат МСК 27	
№ точки п/п	Широта	Долгота	X	Y	X	Y
1	2	3	4	5	6	7
3113	46°50'07.38"	136°38'29.73"	776565.23	2523041.82	272415.66	3294174.77
3114	46°50'08.25"	136°38'32.47"	776594.18	2523098.88	272442.39	3294232.86
3115	46°50'08.79"	136°38'35.73"	776613.32	2523167.42	272458.89	3294302.04
3116	46°50'08.14"	136°38'41.47"	776597.80	2523289.81	272438.72	3294423.67
3117	46°50'07.07"	136°38'49.10"	776570.96	2523452.75	272405.69	3294585.37
3118	46°50'05.34"	136°39'01.48"	776527.25	2523717.02	272351.95	3294847.61
3119	46°50'05.14"	136°39'07.28"	776525.75	2523840.03	272345.76	3294970.40
3120	46°50'06.35"	136°39'11.48"	776566.21	2523927.67	272382.82	3295059.47
3121	46°50'12.37"	136°39'22.91"	776761.16	2524162.92	272568.53	3295301.85
3122	46°50'13.84"	136°39'27.56"	776810.27	2524259.86	272613.87	3295400.53
3123	46°50'15.29"	136°39'30.97"	776857.95	2524330.37	272658.80	3295472.77
3124	46°50'16.65"	136°39'32.58"	776901.01	2524362.86	272700.55	3295506.85
3125	46°50'18.68"	136°39'37.39"	776967.67	2524462.46	272763.33	3295608.87
3126	46°50'21.57"	136°39'43.46"	777061.77	2524587.63	272852.52	3295737.46
3127	46°50'24.91"	136°39'46.53"	777167.34	2524648.81	272955.61	3295802.59
3128	46°50'26.40"	136°39'50.08"	777216.06	2524722.43	273001.45	3295877.97
3129	46°50'28.35"	136°39'53.74"	777279.32	2524797.76	273061.75	3295955.61
3130	46°50'32.36"	136°39'58.77"	777407.05	2524899.52	273185.43	3296062.11
3131	46°50'34.93"	136°40'01.13"	777488.39	2524946.66	273264.85	3296112.29
3132	46°50'38.71"	136°40'04.21"	777607.44	2525007.44	273381.42	3296177.53
3133	46°50'41.71"	136°40'06.03"	777701.56	2525042.56	273474.08	3296216.20
3134	46°50'44.81"	136°40'06.95"	777797.89	2525058.47	273569.67	3296235.77
3135	46°50'45.58"	136°40'08.06"	777822.77	2525080.96	273593.65	3296259.18
3136	46°50'46.57"	136°40'16.06"	777859.54	2525249.33	273623.95	3296428.73
3137	46°50'48.26"	136°40'24.26"	777918.37	2525421.16	273676.14	3296602.56
3138	46°50'47.26"	136°40'29.36"	777891.64	2525530.32	273645.28	3296710.55
3139	46°50'48.55"	136°40'35.51"	777936.28	2525659.06	273684.94	3296840.83
3140	46°50'48.88"	136°40'37.31"	777947.88	2525696.83	273695.09	3296878.99
3141	46°50'48.49"	136°40'39.40"	777937.62	2525741.64	273683.13	3296923.35
3142	46°50'44.24"	136°40'42.62"	777808.74	2525814.73	273551.63	3296991.42
3143	46°50'37.89"	136°40'46.84"	777616.22	2525911.62	273355.67	3297080.83
3144	46°50'32.73"	136°40'49.87"	777459.29	2525981.90	273196.27	3297145.02
3145	46°50'28.56"	136°40'52.89"	777332.83	2526050.70	273067.35	3297208.90
3146	46°50'25.84"	136°40'56.02"	777251.43	2526120.07	272983.42	3297275.07
3147	46°50'21.48"	136°41'00.73"	777120.56	2526225.02	272848.72	3297374.87
3148	46°50'19.79"	136°41'02.17"	777069.57	2526257.43	272796.56	3297405.30
3149	46°50'20.39"	136°41'05.42"	777090.68	2526325.62	272815.04	3297474.20
3150	46°50'23.29"	136°41'11.78"	777185.39	2526457.08	272904.61	3297609.10
3151	46°50'26.20"	136°41'16.90"	777279.17	2526562.11	272994.25	3297717.57

Каталог координат						
поворотных точек границы между субъектами Российской Федерации: Приморский край и Хабаровский край						
Координаты в системе координат WGS 84			Координаты в системе координат МСК 25		Координаты в системе координат МСК 27	
№ точки п/п	Широта	Долгота	X	Y	X	Y
1	2	3	4	5	6	7
3152	46°50'28.30"	136°41'22.61"	777348.64	2526680.64	273059.10	3297838.59
3153	46°50'30.42"	136°41'28.37"	777418.63	2526800.28	273124.43	3297960.73
3154	46°50'32.33"	136°41'33.49"	777481.90	2526906.37	273183.56	3298069.10
3155	46°50'33.30"	136°41'39.34"	777516.44	2527029.25	273213.36	3298193.13
3156	46°50'34.59"	136°41'46.94"	777562.57	2527188.83	273253.33	3298354.25
3157	46°50'35.83"	136°41'56.25"	777608.28	2527384.46	273291.51	3298551.36
3158	46°50'37.08"	136°42'08.30"	777656.48	2527638.31	273329.95	3298806.70
3159	46°50'37.56"	136°42'10.54"	777673.23	2527685.30	273344.89	3298854.27
3160	46°50'38.14"	136°42'13.20"	777693.16	2527740.96	273362.67	3298910.61
3161	46°50'38.96"	136°42'19.05"	777723.18	2527863.97	273387.95	3299034.60
3162	46°50'40.67"	136°42'21.76"	777778.13	2527919.41	273440.70	3299092.06
3163	46°50'45.52"	136°42'26.60"	777931.79	2528016.21	273590.46	3299194.60
3164	46°50'47.62"	136°42'28.73"	777998.54	2528058.88	273655.49	3299239.76
3165	46°50'51.67"	136°42'32.85"	778126.95	2528141.29	273780.58	3299326.96
3166	46°50'54.47"	136°42'34.12"	778214.39	2528165.00	273866.99	3299353.97
3167	46°50'56.66"	136°42'36.34"	778283.65	2528209.36	273934.47	3299400.92
3168	46°50'58.12"	136°42'43.60"	778334.67	2528361.37	273979.61	3299554.67
3169	46°50'58.95"	136°42'48.35"	778364.30	2528461.07	274005.40	3299655.36
3170	46°51'01.25"	136°42'53.02"	778438.92	2528557.23	274076.24	3299754.24
3171	46°51'05.05"	136°43'02.79"	778564.31	2528759.85	274193.72	3299961.37
3172	46°51'06.57"	136°43'07.45"	778614.93	2528856.76	274240.57	3300060.08
3173	46°51'08.67"	136°43'10.67"	778682.52	2528922.35	274305.57	3300128.17
3174	46°51'15.45"	136°43'16.92"	778896.70	2529046.87	274514.70	3300260.69
3175	46°51'22.11"	136°43'19.73"	779104.65	2529098.45	274720.39	3300320.14
3176	46°51'25.24"	136°43'21.66"	779202.80	2529135.57	274816.99	3300360.95
3177	46°51'29.05"	136°43'25.64"	779323.70	2529215.39	274934.67	3300445.28
3178	46°51'30.23"	136°43'28.99"	779362.85	2529285.09	274971.11	3300516.38
3179	46°51'31.02"	136°43'31.95"	779389.86	2529346.73	274995.73	3300578.97
3180	46°51'31.06"	136°43'39.10"	779396.85	2529498.09	274996.93	3300730.39
3181	46°51'31.03"	136°43'44.64"	779400.26	2529615.60	274995.85	3300847.87
3182	46°51'33.08"	136°43'50.46"	779468.29	2529736.31	275059.17	3300971.01
3183	46°51'32.58"	136°43'54.55"	779456.22	2529823.63	275043.78	3301057.74
3184	46°51'31.43"	136°43'58.64"	779424.12	2529911.57	275008.37	3301144.34
3185	46°51'29.03"	136°44'04.51"	779354.67	2530038.83	274934.15	3301268.77
3186	46°51'28.10"	136°44'07.16"	779328.09	2530095.89	274905.43	3301324.73
3187	46°51'27.87"	136°44'10.45"	779323.73	2530165.93	274898.40	3301394.51
3188	46°51'28.66"	136°44'15.65"	779352.54	2530275.21	274923.00	3301504.74
3189	46°51'29.63"	136°44'17.96"	779384.35	2530322.96	274952.94	3301553.64
3190	46°51'31.88"	136°44'19.18"	779454.76	2530346.07	275022.37	3301579.41

Каталог координат						
поворотных точек границы между субъектами Российской Федерации: Приморский край и Хабаровский край						
Координаты в системе координат WGS 84			Координаты в системе координат МСК 25		Координаты в системе координат МСК 27	
№ точки п/п	Широта	Долгота	X	Y	X	Y
1	2	3	4	5	6	7
3191	46°51'35.19"	136°44'19.51"	779557.36	2530349.14	275124.71	3301586.39
3192	46°51'37.93"	136°44'20.79"	779642.79	2530372.90	275209.12	3301613.38
3193	46°51'40.96"	136°44'23.66"	779738.79	2530430.23	275302.79	3301674.30
3194	46°51'47.34"	136°44'20.47"	779933.16	2530355.05	275499.77	3301606.65
3195	46°51'52.59"	136°44'19.47"	780094.30	2530327.60	275661.74	3301585.39
3196	46°51'58.10"	136°44'15.47"	780261.41	2530236.39	275832.10	3301500.68
3197	46°52'02.03"	136°44'11.71"	780379.59	2530152.03	275953.34	3301420.95
3198	46°52'04.62"	136°44'07.79"	780456.25	2530065.84	276033.18	3301337.82
3199	46°52'06.21"	136°44'05.45"	780503.43	2530014.47	276082.26	3301288.32
3200	46°52'08.26"	136°44'04.32"	780566.04	2529988.12	276145.79	3301264.40
3201	46°52'11.15"	136°44'03.24"	780654.15	2529961.92	276234.78	3301241.59
3202	46°52'18.16"	136°44'02.91"	780870.53	2529946.50	276451.45	3301234.46
3203	46°52'22.34"	136°44'02.80"	780999.47	2529939.14	276580.50	3301232.04
3204	46°52'24.12"	136°44'01.87"	781053.65	2529917.30	276635.43	3301212.30
3205	46°52'27.49"	136°43'58.65"	781155.02	2529845.12	276739.42	3301144.09
3206	46°52'32.95"	136°43'49.60"	781316.38	2529647.05	276908.12	3300952.45
3207	46°52'34.77"	136°43'47.19"	781370.54	2529593.98	276964.24	3300901.53
3208	46°52'36.44"	136°43'47.86"	781422.76	2529606.11	277015.92	3300915.63
3209	46°52'39.79"	136°43'50.34"	781528.13	2529654.66	277119.29	3300968.14
3210	46°52'44.70"	136°43'53.48"	781682.20	2529715.42	277270.83	3301034.70
3211	46°52'50.55"	136°43'59.44"	781867.76	2529834.50	277451.58	3301160.71
3212	46°52'53.01"	136°44'00.66"	781944.68	2529857.45	277527.52	3301186.57
3213	46°52'57.01"	136°44'00.55"	782068.13	2529850.31	277651.07	3301184.15
3214	46°53'03.36"	136°43'57.45"	782261.53	2529777.28	277847.00	3301118.61
3215	46°53'07.44"	136°43'55.09"	782385.71	2529722.32	277973.10	3301068.47
3216	46°53'08.08"	136°43'55.29"	782405.79	2529725.95	277993.01	3301072.86
3217	46°53'08.56"	136°43'56.10"	782421.05	2529742.46	278007.63	3301089.93
3218	46°53'08.24"	136°43'59.10"	782413.59	2529806.31	277997.74	3301153.41
3219	46°53'07.96"	136°44'02.09"	782407.64	2529870.01	277989.36	3301216.79
3220	46°53'07.20"	136°44'10.69"	782391.13	2530052.92	277965.88	3301398.83
3221	46°53'07.16"	136°44'16.93"	782394.78	2530185.03	277964.48	3301530.89
3222	46°53'07.12"	136°44'20.64"	782396.59	2530263.72	277963.28	3301609.54
3223	46°53'08.40"	136°44'29.70"	782443.71	2530454.05	278003.07	3301801.41
3224	46°53'10.00"	136°44'34.37"	782496.83	2530550.95	278052.41	3301900.20
3225	46°53'11.71"	136°44'40.24"	782554.36	2530673.12	278105.20	3302024.40
3226	46°53'11.70"	136°44'44.04"	782557.17	2530753.64	278104.93	3302104.91
3227	46°53'10.76"	136°44'47.38"	782530.84	2530825.48	278075.89	3302175.65
3228	46°53'08.24"	136°44'51.16"	782456.15	2530908.43	277998.13	3302255.63
3229	46°53'07.36"	136°44'51.60"	782429.32	2530918.92	277970.94	3302265.09

Каталог координат поворотных точек границы между субъектами Российской Федерации: Приморский край и Хабаровский край						
Координаты в системе координат WGS 84			Координаты в системе координат МСК 25		Координаты в системе координат МСК 27	
№ точки п/п	Широта	Долгота	X	Y	X	Y
1	2	3	4	5	6	7
3230	46°53'04.81"	136°44'52.88"	782351.75	2530948.91	277892.33	3302292.07
3231	46°53'02.92"	136°44'55.06"	782295.04	2530997.43	277833.84	3302338.36
3232	46°53'01.77"	136°44'57.75"	782261.95	2531055.68	277798.58	3302395.26
3233	46°53'01.12"	136°45'01.50"	782244.75	2531135.77	277778.34	3302474.58
3234	46°53'00.74"	136°45'05.33"	782236.08	2531217.46	277766.57	3302555.83
3235	46°53'00.00"	136°45'07.79"	782214.45	2531270.35	277742.94	3302607.81
3236	46°52'59.73"	136°45'11.69"	782210.28	2531353.31	277735.61	3302690.51
3237	46°53'00.03"	136°45'18.46"	782225.15	2531496.24	277744.99	3302833.80
3238	46°52'59.75"	136°45'20.87"	782218.46	2531547.48	277736.36	3302884.72
3239	46°52'58.53"	136°45'25.33"	782184.53	2531643.35	277698.81	3302979.16
3240	46°52'56.94"	136°45'31.04"	782140.00	2531766.22	277649.65	3303100.15
3241	46°52'55.28"	136°45'38.10"	782094.47	2531917.72	277598.39	3303249.71
3242	46°52'55.42"	136°45'39.41"	782099.90	2531945.16	277602.77	3303277.31
3243	46°52'59.24"	136°45'43.73"	782221.39	2532032.04	277720.77	3303368.71
3244	46°53'03.37"	136°45'48.60"	782353.07	2532130.25	277848.52	3303471.82
3245	46°53'09.82"	136°45'52.92"	782555.57	2532214.05	278047.53	3303563.24
3246	46°53'14.56"	136°45'55.05"	782703.79	2532253.29	278194.05	3303608.08
3247	46°53'16.70"	136°45'56.00"	782770.62	2532270.87	278260.11	3303628.20
3248	46°53'19.33"	136°45'58.71"	782854.06	2532325.18	278341.36	3303685.62
3249	46°53'22.77"	136°46'04.43"	782965.03	2532442.16	278447.71	3303806.68
3250	46°53'26.83"	136°46'10.06"	783094.98	2532556.36	278573.11	3303925.68
3251	46°53'28.85"	136°46'14.42"	783160.99	2532646.33	278635.59	3304018.05
3252	46°53'31.10"	136°46'19.79"	783234.85	2532757.30	278705.11	3304131.68
3253	46°53'31.48"	136°46'22.14"	783248.66	2532806.49	278717.02	3304181.34
3254	46°53'30.96"	136°46'31.83"	783240.52	2533012.18	278701.03	3304386.43
3255	46°53'31.28"	136°46'36.14"	783254.01	2533103.07	278711.03	3304477.70
3256	46°53'32.40"	136°46'41.21"	783292.76	2533209.01	278745.68	3304584.98
3257	46°53'33.63"	136°46'43.32"	783332.51	2533252.13	278783.72	3304629.55
3258	46°53'35.97"	136°46'45.15"	783406.13	2533288.19	278855.86	3304668.38
3259	46°53'38.06"	136°46'46.79"	783472.19	2533320.30	278920.61	3304702.97
3260	46°53'42.10"	136°46'50.91"	783600.13	2533402.65	279045.22	3304790.09
3261	46°53'44.25"	136°46'53.12"	783668.38	2533446.75	279111.69	3304836.73
3262	46°53'47.28"	136°46'55.13"	783763.56	2533485.63	279205.26	3304879.20
3263	46°53'50.55"	136°46'57.29"	783866.30	2533527.48	279306.25	3304924.92
3264	46°53'57.39"	136°47'00.86"	784080.54	2533594.81	279517.62	3305000.34
3265	46°53'58.83"	136°47'03.27"	784126.87	2533644.04	279561.99	3305051.27
3266	46°54'00.38"	136°47'07.43"	784178.31	2533730.31	279610.07	3305139.38
3267	46°54'01.78"	136°47'11.17"	784224.60	2533807.59	279653.34	3305218.33
3268	46°54'04.48"	136°47'16.65"	784312.50	2533920.41	279736.81	3305334.35

Каталог координат поворотных точек границы между субъектами Российской Федерации: Приморский край и Хабаровский край						
Координаты в системе координат WGS 84			Координаты в системе координат МСК 25		Координаты в системе координат МСК 27	
№ точки п/п	Широта	Долгота	X	Y	X	Y
1	2	3	4	5	6	7
3269	46°54'06.90"	136°47'21.54"	784391.18	2534020.87	279811.54	3305437.67
3270	46°54'08.30"	136°47'24.19"	784436.62	2534075.41	279854.83	3305493.87
3271	46°54'08.33"	136°47'26.39"	784439.37	2534121.95	279855.80	3305540.45
3272	46°54'06.20"	136°47'34.81"	784380.80	2534302.59	279790.40	3305718.59
3273	46°54'06.13"	136°47'37.46"	784380.70	2534358.82	279788.16	3305774.74
3274	46°54'07.18"	136°47'39.77"	784414.99	2534406.34	279820.59	3305823.51
3275	46°54'09.44"	136°47'42.27"	784486.87	2534456.61	279890.44	3305876.45
3276	46°54'15.29"	136°47'44.58"	784669.65	2534498.42	280071.37	3305925.19
3277	46°54'17.53"	136°47'45.73"	784739.56	2534520.11	280140.35	3305949.52
3278	46°54'21.28"	136°47'51.95"	784860.69	2534647.04	280256.46	3306080.91
3279	46°54'26.90"	136°48'01.02"	785041.83	2534832.13	280430.28	3306272.65
3280	46°54'31.43"	136°48'05.78"	785185.47	2534927.48	280570.06	3306373.36
3281	46°54'33.86"	136°48'12.60"	785266.34	2535068.67	280645.43	3306517.44
3282	46°54'35.79"	136°48'12.45"	785325.78	2535063.19	280704.99	3306514.25
3283	46°54'40.28"	136°48'12.50"	785464.28	2535058.92	280843.46	3306515.27
3284	46°54'46.27"	136°48'07.45"	785645.04	2534944.73	281028.32	3306408.15
3285	46°54'50.25"	136°48'03.49"	785764.65	2534856.20	281151.15	3306324.32
3286	46°54'52.30"	136°48'03.50"	785828.15	2534853.79	281214.66	3306324.34
3287	46°54'56.27"	136°48'06.45"	785953.16	2534911.46	281337.29	3306386.71
3288	46°55'01.31"	136°48'07.60"	786109.56	2534929.71	281492.77	3306410.91
3289	46°55'08.24"	136°48'07.43"	786323.49	2534917.70	281706.85	3306407.10
3290	46°55'09.53"	136°48'09.00"	786364.51	2534949.18	281746.61	3306440.10
3291	46°55'13.61"	136°48'16.24"	786496.52	2535097.54	281872.77	3306593.29
3292	46°55'17.93"	136°48'20.58"	786633.52	2535184.04	282006.26	3306684.91
3293	46°55'19.60"	136°48'20.39"	786684.95	2535177.91	282057.86	3306680.75
3294	46°55'26.03"	136°48'18.75"	786882.37	2535135.51	282256.62	3306645.96
3295	46°55'32.79"	136°48'18.73"	787090.85	2535126.85	282465.14	3306645.28
3296	46°55'36.30"	136°48'19.60"	787200.14	2535140.85	282573.74	3306663.45
3297	46°55'38.65"	136°48'21.67"	787274.36	2535181.80	282646.29	3306707.17
3298	46°55'44.36"	136°48'22.85"	787451.76	2535199.79	282822.75	3306731.92
3299	46°55'51.28"	136°48'26.84"	787668.62	2535275.83	283036.40	3306816.15
3300	46°55'58.10"	136°48'30.74"	787882.46	2535349.96	283247.10	3306898.34
3301	46°56'04.91"	136°48'35.24"	788096.50	2535436.80	283457.52	3306993.25
3302	46°56'11.75"	136°48'39.73"	788311.55	2535523.58	283668.95	3307088.13
3303	46°56'15.47"	136°48'43.47"	788429.35	2535598.02	283783.73	3307166.96
3304	46°56'18.72"	136°48'47.45"	788533.22	2535678.23	283884.39	3307251.03
3305	46°56'21.54"	136°48'52.63"	788624.49	2535784.49	283971.47	3307360.63
3306	46°56'25.19"	136°49'00.19"	788743.62	2535939.76	284084.49	3307520.24
3307	46°56'27.38"	136°49'02.31"	788812.84	2535981.90	284152.00	3307564.97

Каталог координат						
поворотных точек границы между субъектами Российской Федерации: Приморский край и Хабаровский край						
Координаты в системе координат WGS 84			Координаты в системе координат МСК 25		Координаты в системе координат МСК 27	
№ точки п/п	Широта	Долгота	X	Y	X	Y
1	2	3	4	5	6	7
3308	46°56'31.88"	136°49'03.38"	788952.71	2535999.11	284291.02	3307587.50
3309	46°56'37.92"	136°49'04.21"	789139.97	2536009.26	284477.63	3307604.80
3310	46°56'44.72"	136°49'05.49"	789350.92	2536028.11	284687.55	3307631.69
3311	46°56'46.94"	136°49'05.23"	789419.33	2536019.82	284756.19	3307626.02
3312	46°56'48.99"	136°49'06.67"	789483.80	2536047.70	284819.50	3307656.33
3313	46°56'51.50"	136°49'08.54"	789562.96	2536084.17	284897.15	3307695.78
3314	46°56'54.74"	136°49'10.56"	789664.65	2536122.96	284997.22	3307738.40
3315	46°56'57.78"	136°49'11.83"	789759.60	2536146.11	285091.14	3307765.15
3316	46°57'04.49"	136°49'14.62"	789969.04	2536196.89	285298.35	3307823.87
3317	46°57'07.28"	136°49'16.04"	790056.54	2536223.49	285384.70	3307853.78
3318	46°57'11.22"	136°49'16.01"	790178.02	2536218.00	285506.22	3307852.94
3319	46°57'12.62"	136°49'16.52"	790221.67	2536227.03	285549.47	3307863.63
3320	46°57'13.51"	136°49'18.63"	790250.91	2536270.60	285577.00	3307908.25
3321	46°57'14.61"	136°49'27.83"	790292.59	2536463.78	285611.23	3308102.75
3322	46°57'16.94"	136°49'40.75"	790375.57	2536734.20	285683.75	3308375.96
3323	46°57'18.16"	136°49'45.99"	790417.40	2536843.39	285721.34	3308486.59
3324	46°57'19.81"	136°49'53.07"	790474.34	2536991.16	285772.55	3308636.33
3325	46°57'20.70"	136°49'56.76"	790505.13	2537067.96	285800.36	3308714.20
3326	46°57'16.76"	136°50'01.26"	790387.19	2537167.86	285678.77	3308809.45
3327	46°57'13.73"	136°50'05.82"	790297.28	2537268.10	285585.15	3308906.11
3328	46°57'09.86"	136°50'10.43"	790181.88	2537370.30	285466.01	3309003.75
3329	46°57'05.52"	136°50'14.99"	790051.47	2537472.01	285331.89	3309100.32
3330	46°57'01.74"	136°50'19.29"	789938.47	2537567.71	285215.39	3309191.57
3331	46°56'58.50"	136°50'28.48"	789846.18	2537765.89	285115.65	3309385.94
3332	46°56'53.97"	136°50'40.37"	789716.28	2538022.94	284976.11	3309637.65
3333	46°56'52.07"	136°50'47.45"	789663.75	2538174.95	284917.84	3309787.43
3334	46°56'52.81"	136°50'50.77"	789689.40	2538244.18	284940.81	3309857.55
3335	46°56'53.46"	136°50'53.68"	789711.92	2538305.10	284960.96	3309919.24
3336	46°56'53.91"	136°50'57.81"	789729.34	2538391.67	284975.05	3310006.36
3337	46°56'56.07"	136°50'59.72"	789797.51	2538429.59	285041.67	3310046.83
3338	46°57'02.11"	136°51'02.41"	789986.42	2538478.90	285228.42	3310103.30
3339	46°57'01.75"	136°51'15.58"	789986.48	2538757.75	285217.82	3310381.74
3340	46°57'02.53"	136°51'25.43"	790018.89	2538965.11	285242.25	3310590.05
3341	46°57'01.12"	136°51'31.63"	789980.55	2539097.96	285198.89	3310721.25
3342	46°56'59.83"	136°51'37.23"	789945.48	2539217.88	285159.29	3310839.65
3343	46°56'59.33"	136°51'50.29"	789941.03	2539494.72	285144.25	3311115.92
3344	46°57'01.23"	136°51'59.64"	790007.77	2539690.14	285203.42	3311313.61
3345	46°57'01.25"	136°52'03.61"	790011.63	2539774.06	285204.07	3311397.56
3346	46°56'58.80"	136°52'16.72"	789947.20	2540054.21	285129.01	3311674.84

Каталог координат						
поворотных точек границы между субъектами Российской Федерации: Приморский край и Хабаровский край						
Координаты в системе координат WGS 84			Координаты в системе координат МСК 25		Координаты в системе координат МСК 27	
№ точки п/п	Широта	Долгота	X	Y	X	Y
1	2	3	4	5	6	7
3347	46°56'54.27"	136°52'29.16"	789818.02	2540322.92	284989.75	3311938.23
3348	46°56'51.74"	136°52'34.64"	789744.42	2540441.91	284911.70	3312054.23
3349	46°56'50.57"	136°52'36.69"	789710.13	2540486.80	284875.74	3312097.75
3350	46°56'49.42"	136°52'42.37"	789679.61	2540608.18	284840.62	3312217.78
3351	46°56'47.97"	136°52'49.38"	789640.55	2540758.35	284795.87	3312366.24
3352	46°56'41.32"	136°53'01.67"	789445.93	2541026.55	284591.28	3312626.62
3353	46°56'39.91"	136°53'07.31"	789407.02	2541147.58	284547.80	3312745.98
3354	46°56'42.89"	136°53'08.92"	789500.64	2541177.85	284640.13	3312779.78
3355	46°56'56.27"	136°53'09.07"	789913.80	2541164.24	285053.20	3312782.00
3356	46°57'01.49"	136°53'11.77"	790077.26	2541214.78	285214.50	3312838.71
3357	46°57'08.08"	136°53'17.49"	790285.73	2541327.61	285418.36	3312959.36
3358	46°57'11.66"	136°53'20.63"	790398.80	2541389.48	285528.90	3313025.47
3359	46°57'12.76"	136°53'21.60"	790433.65	2541408.69	285562.96	3313045.97
3360	46°57'18.99"	136°53'32.63"	790635.47	2541634.01	285755.87	3313278.70
3361	46°57'21.20"	136°53'38.11"	790708.36	2541747.20	285824.32	3313394.50
3362	46°57'23.75"	136°53'39.70"	790788.40	2541777.52	285903.09	3313427.84
3363	46°57'30.33"	136°53'40.82"	790992.78	2541792.95	286106.59	3313451.07
3364	46°57'34.25"	136°53'41.05"	791113.85	2541792.91	286227.48	3313455.65
3365	46°57'36.90"	136°53'39.28"	791194.24	2541752.24	286309.31	3313418.13
3366	46°57'39.55"	136°53'36.90"	791273.91	2541698.65	286390.91	3313367.66
3367	46°57'41.04"	136°53'35.56"	791318.95	2541668.40	286437.04	3313339.18
3368	46°57'47.68"	136°53'35.93"	791524.06	2541667.86	286641.88	3313346.48
3369	46°57'54.43"	136°53'38.91"	791735.08	2541722.36	286850.51	3313408.97
3370	46°58'00.81"	136°53'40.82"	791933.71	2541754.81	287047.61	3313448.98
3371	46°58'07.33"	136°53'39.78"	792134.35	2541724.69	287249.11	3313426.58
3372	46°58'11.81"	136°53'35.37"	792268.81	2541625.87	287387.16	3313333.04
3373	46°58'14.50"	136°53'32.16"	792349.20	2541554.52	287470.16	3313264.87
3374	46°58'17.65"	136°53'31.01"	792445.26	2541526.24	287567.17	3313240.31
3375	46°58'21.68"	136°53'31.15"	792569.83	2541524.33	287691.62	3313243.16
3376	46°58'24.52"	136°53'31.85"	792658.07	2541535.47	287779.31	3313257.66
3377	46°58'27.52"	136°53'33.45"	792752.12	2541565.61	287872.07	3313291.36
3378	46°58'31.30"	136°53'37.54"	792872.52	2541647.32	287989.17	3313377.56
3379	46°58'32.96"	136°53'39.31"	792925.13	2541682.48	288040.36	3313414.68
3380	46°58'33.80"	136°53'49.32"	792959.60	2541893.15	288066.72	3313626.37
3381	46°58'34.77"	136°53'53.07"	792992.89	2541971.11	288096.98	3313705.49
3382	46°58'35.96"	136°53'55.57"	793031.76	2542022.42	288133.83	3313758.21
3383	46°58'37.17"	136°53'56.83"	793070.19	2542047.56	288171.24	3313784.79
3384	46°58'37.74"	136°53'57.44"	793088.41	2542059.66	288188.98	3313797.56
3385	46°58'40.44"	136°53'58.58"	793172.80	2542080.41	288272.44	3313821.51

Каталог координат						
поворотных точек границы между субъектами Российской Федерации: Приморский край и Хабаровский край						
Координаты в системе координат WGS 84			Координаты в системе координат МСК 25		Координаты в системе координат МСК 27	
№ точки п/п	Широта	Долгота	X	Y	X	Y
1	2	3	4	5	6	7
3386	46°58'47.15"	136°53'57.24"	793378.81	2542043.77	288479.56	3313792.80
3387	46°58'53.33"	136°53'54.84"	793567.47	2541985.21	288670.19	3313741.55
3388	46°59'00.46"	136°53'52.52"	793785.65	2541927.16	288890.27	3313691.93
3389	46°59'02.27"	136°53'52.93"	793841.79	2541933.54	288946.09	3313700.46
3390	46°59'03.04"	136°53'57.87"	793870.00	2542037.08	288970.30	3313804.93
3391	46°59'03.69"	136°54'01.91"	793893.40	2542121.57	288990.43	3313890.18
3392	46°59'05.10"	136°54'03.51"	793938.45	2542153.71	289034.19	3313924.00
3393	46°59'08.24"	136°54'03.57"	794035.48	2542150.88	289131.17	3313924.89
3394	46°59'12.25"	136°54'01.89"	794157.89	2542110.47	289254.95	3313889.22
3395	46°59'15.90"	136°54'00.66"	794269.44	2542079.79	289367.52	3313862.86
3396	46°59'18.56"	136°54'03.25"	794353.84	2542131.34	289449.82	3313917.56
3397	46°59'21.07"	136°54'07.57"	794434.84	2542219.31	289527.34	3314008.50
3398	46°59'21.82"	136°54'09.89"	794460.13	2542267.50	289550.75	3314057.59
3399	46°59'21.88"	136°54'12.40"	794463.99	2542320.46	289552.58	3314110.62
3400	46°59'21.00"	136°54'17.04"	794441.11	2542419.64	289525.94	3314208.78
3401	46°59'19.13"	136°54'28.67"	794393.14	2542667.63	289468.54	3314454.57
3402	46°59'18.42"	136°54'41.65"	794382.64	2542942.78	289447.53	3314728.92
3403	46°59'16.29"	136°54'53.38"	794326.71	2543193.23	289382.10	3314976.87
3404	46°59'15.90"	136°54'55.42"	794316.43	2543236.93	289370.16	3315020.11
3405	46°59'16.10"	136°54'57.44"	794324.63	2543279.26	289376.72	3315062.69
3406	46°59'22.26"	136°55'05.34"	794521.36	2543438.37	289567.08	3315229.10
3407	46°59'25.80"	136°55'11.33"	794635.92	2543560.64	289676.80	3315355.57
3408	46°59'28.50"	136°55'19.11"	794726.12	2543721.57	289760.70	3315519.72
3409	46°59'29.11"	136°55'25.56"	794750.36	2543857.01	289779.73	3315655.89
3410	46°59'28.53"	136°55'30.71"	794737.15	2543966.62	289762.34	3315764.84
3411	46°59'26.88"	136°55'35.27"	794690.22	2544065.04	289711.72	3315861.32
3412	46°59'24.91"	136°55'40.12"	794633.41	2544170.03	289650.97	3315963.98
3413	46°59'24.14"	136°55'46.22"	794615.03	2544299.90	289627.64	3316092.96
3414	46°59'24.18"	136°55'58.48"	794626.77	2544558.75	289629.47	3316351.88
3415	46°59'26.58"	136°56'11.67"	794712.33	2544834.37	289704.35	3316630.37
3416	46°59'28.87"	136°56'19.88"	794790.18	2545005.04	289775.55	3316803.77
3417	46°59'31.34"	136°56'22.33"	794868.53	2545053.67	289851.93	3316855.32
3418	46°59'38.15"	136°56'22.77"	795079.17	2545054.34	290062.23	3316864.06
3419	46°59'44.39"	136°56'22.34"	795271.48	2545037.24	290254.92	3316854.34
3420	46°59'48.74"	136°56'21.79"	795405.30	2545020.15	290389.20	3316842.40
3421	46°59'53.06"	136°56'22.80"	795539.64	2545035.91	290522.74	3316863.27
3422	46°59'56.05"	136°56'24.81"	795633.84	2545074.65	290615.31	3316905.56
3423	46°59'57.65"	136°56'27.02"	795685.10	2545119.31	290664.78	3316952.13
3424	46°59'59.23"	136°56'29.19"	795735.85	2545163.13	290713.78	3316997.82

Каталог координат поворотных точек границы между субъектами Российской Федерации: Приморский край и Хабаровский край						
Координаты в системе координат WGS 84			Координаты в системе координат МСК 25		Координаты в системе координат МСК 27	
№ точки п/п	Широта	Долгота	X	Y	X	Y
1	2	3	4	5	6	7
3425	47°00'01.34"	136°56'32.04"	795803.33	2545220.50	290778.97	3317057.69
3426	47°00'09.54"	136°56'39.41"	796062.87	2545365.76	291032.56	3317212.67
3427	47°00'12.57"	136°56'42.67"	796159.49	2545430.86	291126.56	3317281.37
3428	47°00'14.93"	136°56'43.83"	796233.40	2545452.28	291199.53	3317305.59
3429	47°00'17.91"	136°56'43.03"	796324.59	2545431.57	291291.39	3317288.40
3430	47°00'19.36"	136°56'43.03"	796369.23	2545429.86	291336.03	3317288.40
3431	47°00'20.32"	136°56'42.73"	796398.78	2545422.28	291365.82	3317281.97
3432	47°00'20.32"	136°56'43.18"	796399.14	2545431.75	291365.82	3317291.43
3433	47°00'20.89"	136°56'44.59"	796418.13	2545460.70	291383.67	3317321.07
3434	47°00'23.39"	136°56'55.72"	796504.99	2545692.72	291461.53	3317556.08
3435	47°00'25.60"	136°57'03.20"	796579.58	2545847.79	291530.07	3317713.77
3436	47°00'26.87"	136°57'10.32"	796625.05	2545996.63	291569.77	3317864.13
3437	47°00'29.26"	136°57'15.34"	796703.27	2546099.60	291643.94	3317969.94
3438	47°00'35.26"	136°57'22.67"	796894.81	2546246.74	291829.56	3318124.20
3439	47°00'40.22"	136°57'25.74"	797050.86	2546305.16	291983.15	3318188.51
3440	47°00'41.27"	136°57'27.99"	797085.15	2546351.49	292015.61	3318236.09
3441	47°00'42.59"	136°57'33.41"	797130.53	2546464.26	292056.60	3318350.42
3442	47°00'44.86"	136°57'40.74"	797207.06	2546616.10	292127.20	3318504.97
3443	47°00'47.38"	136°57'45.41"	797289.15	2546711.43	292205.53	3318603.30
3444	47°00'53.70"	136°57'51.99"	797489.92	2546842.28	292401.00	3318741.64
3445	47°00'57.19"	136°57'53.60"	797599.00	2546871.82	292508.78	3318775.31
3446	47°01'00.56"	136°57'59.57"	797708.56	2546993.66	292613.51	3318901.17
3447	47°01'07.19"	136°58'12.27"	797924.45	2547253.36	292819.14	3319168.75
3448	47°01'12.74"	136°58'22.97"	798105.13	2547472.03	292991.18	3319394.01
3449	47°01'15.96"	136°58'29.49"	798210.38	2547605.68	293091.16	3319531.50
3450	47°01'19.63"	136°58'34.06"	798327.48	2547697.52	293204.56	3319627.69
3451	47°01'29.11"	136°58'44.46"	798629.55	2547904.92	293498.25	3319846.35
3452	47°01'30.72"	136°58'44.47"	798679.05	2547902.94	293547.75	3319846.26
3453	47°01'37.62"	136°58'40.42"	798888.64	2547808.51	293760.64	3319760.00
3454	47°01'43.39"	136°58'36.56"	799063.26	2547719.73	293938.41	3319678.04
3455	47°01'45.08"	136°58'36.06"	799115.11	2547706.99	293990.67	3319667.30
3456	47°01'48.83"	136°58'38.19"	799232.84	2547747.00	294106.69	3319711.77
3457	47°01'51.13"	136°58'41.63"	799307.01	2547816.78	294178.08	3319784.28
3458	47°01'57.00"	136°58'42.46"	799488.79	2547826.62	294359.21	3319801.06
3459	47°02'00.81"	136°58'42.86"	799606.93	2547830.29	294477.03	3319809.26
3460	47°02'07.64"	136°58'40.67"	799815.65	2547775.15	294687.56	3319762.19
3461	47°02'14.39"	136°58'36.86"	800020.81	2547686.17	294895.83	3319681.20
3462	47°02'21.67"	136°58'31.34"	800240.89	2547560.19	295120.40	3319563.84
3463	47°02'26.58"	136°58'28.30"	800389.82	2547489.75	295271.81	3319499.20

Каталог координат						
поворотных точек границы между субъектами Российской Федерации: Приморский край и Хабаровский край						
Координаты в системе координат WGS 84			Координаты в системе координат МСК 25		Координаты в системе координат МСК 27	
№ точки п/п	Широта	Долгота	X	Y	X	Y
1	2	3	4	5	6	7
3464	47°02'28.97"	136°58'25.30"	800460.77	2547423.24	295345.20	3319435.51
3465	47°02'30.41"	136°58'23.04"	800503.47	2547373.75	295389.73	3319387.73
3466	47°02'30.76"	136°58'19.63"	800511.31	2547301.29	295400.34	3319315.67
3467	47°02'30.60"	136°58'14.76"	800502.11	2547198.73	295395.08	3319212.91
3468	47°02'31.44"	136°58'03.92"	800518.35	2546968.90	295420.09	3318984.05
3469	47°02'32.18"	136°57'59.71"	800537.39	2546878.96	295442.56	3318894.97
3470	47°02'33.32"	136°57'57.40"	800570.59	2546828.78	295477.63	3318846.13
3471	47°02'37.13"	136°57'51.14"	800682.91	2546691.91	295595.03	3318713.77
3472	47°02'42.42"	136°57'43.97"	800839.91	2546533.78	295757.84	3318561.89
3473	47°02'45.76"	136°57'37.00"	800936.99	2546382.37	295860.59	3318414.42
3474	47°02'46.71"	136°57'33.82"	800963.39	2546313.93	295889.57	3318347.09
3475	47°02'48.11"	136°57'29.08"	801002.73	2546212.13	295932.75	3318246.94
3476	47°02'52.82"	136°57'23.06"	801142.63	2546079.12	296077.54	3318119.49
3477	47°02'54.16"	136°57'19.95"	801181.55	2546011.75	296118.98	3318053.71
3478	47°02'54.31"	136°57'12.22"	801179.38	2545848.44	296123.07	3317890.56
3479	47°02'55.55"	136°57'06.00"	801212.22	2545715.58	296160.95	3317759.15
3480	47°02'58.42"	136°56'58.98"	801294.78	2545563.67	296249.21	3317610.63
3481	47°03'00.21"	136°56'49.95"	801342.15	2545370.79	296303.89	3317419.85
3482	47°03'02.04"	136°56'45.63"	801394.66	2545277.42	296359.90	3317328.63
3483	47°03'04.10"	136°56'45.18"	801458.00	2545265.30	296423.61	3317318.96
3484	47°03'07.15"	136°56'46.79"	801553.55	2545295.40	296517.87	3317352.66
3485	47°03'09.37"	136°56'46.79"	801622.04	2545292.58	296586.37	3317352.48
3486	47°03'12.56"	136°56'45.45"	801719.57	2545260.03	296685.00	3317323.71
3487	47°03'17.40"	136°56'41.08"	801865.04	2545161.84	296834.03	3317231.23
3488	47°03'20.39"	136°56'38.68"	801955.18	2545107.19	296926.13	3317180.12
3489	47°03'22.61"	136°56'39.13"	802024.35	2545113.95	296994.93	3317189.52
3490	47°03'25.65"	136°56'40.44"	802119.28	2545137.70	297088.82	3317216.87
3491	47°03'27.69"	136°56'39.69"	802181.53	2545119.31	297151.68	3317200.89
3492	47°03'29.37"	136°56'35.87"	802230.19	2545036.64	297203.44	3317120.21
3493	47°03'29.68"	136°56'32.26"	802236.45	2544960.00	297212.62	3317043.92
3494	47°03'29.77"	136°56'26.94"	802234.60	2544847.63	297215.08	3316931.65
3495	47°03'31.01"	136°56'19.51"	802266.53	2544689.34	297253.02	3316774.82
3496	47°03'32.90"	136°56'15.20"	802321.03	2544595.88	297311.02	3316683.58
3497	47°03'36.96"	136°56'12.54"	802444.10	2544534.65	297436.26	3316627.15
3498	47°03'43.36"	136°56'11.09"	802640.58	2544495.89	297633.94	3316595.98
3499	47°03'48.05"	136°56'12.10"	802786.42	2544511.20	297778.98	3316616.85
3500	47°03'50.93"	136°56'08.53"	802872.17	2544432.19	297867.63	3316541.25
3501	47°03'54.80"	136°56'02.96"	802986.74	2544309.79	297986.73	3316423.41
3502	47°03'58.45"	136°55'56.89"	803094.13	2544177.07	298099.04	3316295.00

Каталог координат						
поворотных точек границы между субъектами Российской Федерации: Приморский край и Хабаровский край						
Координаты в системе координат WGS 84			Координаты в системе координат МСК 25		Координаты в системе координат МСК 27	
№ точки п/п	Широта	Долгота	X	Y	X	Y
1	2	3	4	5	6	7
3503	47°04'01.02"	136°55'50.37"	803167.84	2544036.16	298178.05	3316157.13
3504	47°04'02.57"	136°55'42.89"	803209.27	2543876.46	298225.53	3315999.24
3505	47°04'03.17"	136°55'36.16"	803221.94	2543733.77	298243.65	3315857.25
3506	47°04'04.93"	136°55'33.75"	803274.08	2543680.70	298297.75	3315806.25
3507	47°04'08.69"	136°55'33.40"	803389.96	2543668.60	298413.92	3315798.61
3508	47°04'15.49"	136°55'35.47"	803601.67	2543703.52	298623.98	3315841.59
3509	47°04'22.15"	136°55'37.68"	803809.41	2543741.83	298829.96	3315887.81
3510	47°04'28.19"	136°55'37.54"	803995.85	2543731.13	299016.53	3315884.27
3511	47°04'34.39"	136°55'34.94"	804184.94	2543668.31	299207.75	3315828.79
3512	47°04'39.74"	136°55'30.87"	804346.51	2543575.85	299372.63	3315742.65
3513	47°04'42.48"	136°55'27.96"	804428.50	2543510.97	299456.98	3315681.01
3514	47°04'43.99"	136°55'28.47"	804475.67	2543519.69	299503.75	3315691.53
3515	47°04'46.58"	136°55'32.13"	804558.92	2543593.75	299584.05	3315768.67
3516	47°04'50.77"	136°55'38.31"	804693.55	2543718.80	299713.69	3315898.70
3517	47°04'53.96"	136°55'48.86"	804801.21	2543937.28	299812.82	3316120.99
3518	47°04'56.28"	136°55'55.44"	804878.49	2544073.11	299884.78	3316259.57
3519	47°04'57.28"	136°55'57.19"	804911.10	2544108.65	299915.98	3316296.32
3520	47°04'59.24"	136°56'01.38"	804975.04	2544194.60	299976.53	3316384.58
3521	47°05'01.32"	136°56'04.75"	805042.22	2544262.98	300040.98	3316455.45
3522	47°05'03.88"	136°56'07.47"	805123.63	2544317.10	300120.21	3316512.61
3523	47°05'06.80"	136°56'08.76"	805215.08	2544340.68	300210.62	3316539.66
3524	47°05'08.18"	136°56'08.71"	805257.55	2544337.75	300253.14	3316538.35
3525	47°05'10.94"	136°56'09.30"	805343.26	2544346.71	300338.38	3316550.59
3526	47°05'12.99"	136°56'10.45"	805407.65	2544368.29	300401.85	3316574.61
3527	47°05'16.10"	136°56'12.64"	805505.41	2544410.65	300497.84	3316620.65
3528	47°05'19.41"	136°56'14.69"	805609.61	2544449.60	300600.39	3316663.53
3529	47°05'22.39"	136°56'15.98"	805702.55	2544473.06	300692.30	3316690.53
3530	47°05'25.19"	136°56'16.57"	805789.74	2544481.97	300779.02	3316702.76
3531	47°05'27.40"	136°56'17.17"	805858.44	2544491.73	300847.25	3316715.14
3532	47°05'28.85"	136°56'17.81"	805903.66	2544503.49	300891.95	3316728.62
3533	47°05'30.00"	136°56'19.47"	805940.74	2544536.90	300927.69	3316763.41
3534	47°05'30.96"	136°56'22.33"	805972.73	2544595.94	300957.37	3316823.59
3535	47°05'31.56"	136°56'24.94"	805993.64	2544650.21	300976.17	3316878.58
3536	47°05'32.31"	136°56'27.54"	806019.04	2544704.27	300999.46	3316933.53
3537	47°05'33.72"	136°56'30.65"	806065.11	2544767.98	301043.02	3316998.91
3538	47°05'35.52"	136°56'33.91"	806123.74	2544834.37	301099.02	3317067.45
3539	47°05'37.91"	136°56'37.57"	806200.50	2544908.51	301172.82	3317144.43
3540	47°05'40.08"	136°56'40.07"	806269.85	2544958.50	301240.16	3317197.00
3541	47°05'41.97"	136°56'41.42"	806329.31	2544984.53	301298.54	3317225.27

Каталог координат поворотных точек границы между субъектами Российской Федерации: Приморский край и Хабаровский край						
Координаты в системе координат WGS 84			Координаты в системе координат МСК 25		Координаты в системе координат МСК 27	
№ точки п/п	Широта	Долгота	X	Y	X	Y
1	2	3	4	5	6	7
3542	47°05'44.09"	136°56'42.31"	806395.63	2545000.71	301364.13	3317243.97
3543	47°05'45.48"	136°56'43.36"	806439.49	2545021.08	301407.15	3317265.99
3544	47°05'46.71"	136°56'45.32"	806479.16	2545060.69	301445.25	3317307.07
3545	47°05'47.78"	136°56'46.52"	806513.09	2545084.64	301478.20	3317332.28
3546	47°05'51.09"	136°56'49.02"	806617.44	2545133.09	301580.54	3317384.66
3547	47°05'54.19"	136°56'51.11"	806715.17	2545173.37	301676.58	3317428.62
3548	47°05'56.47"	136°56'53.31"	806787.41	2545216.85	301747.06	3317474.81
3549	47°05'59.04"	136°56'54.66"	806867.88	2545241.99	301826.44	3317503.00
3550	47°06'01.39"	136°56'55.30"	806941.09	2545252.53	301899.14	3317516.33
3551	47°06'03.28"	136°56'53.89"	806998.10	2545220.33	301957.30	3317486.37
3552	47°06'05.61"	136°56'50.06"	807066.77	2545136.65	302029.07	3317405.44
3553	47°06'07.05"	136°56'48.10"	807109.60	2545093.40	302073.50	3317363.90
3554	47°06'09.64"	136°56'47.13"	807188.75	2545069.72	302153.44	3317343.29
3555	47°06'12.99"	136°56'47.27"	807292.28	2545068.39	302256.87	3317345.93
3556	47°06'16.89"	136°56'48.11"	807413.56	2545081.13	302377.49	3317363.29
3557	47°06'22.46"	136°56'49.30"	807586.47	2545098.96	302549.46	3317387.73
3558	47°06'23.66"	136°56'49.29"	807623.46	2545097.30	302586.45	3317387.49
3559	47°06'26.98"	136°56'51.75"	807728.30	2545144.85	302689.32	3317438.99
3560	47°06'31.38"	136°56'52.13"	807864.42	2545147.36	302825.15	3317446.72
3561	47°06'34.09"	136°56'49.91"	807946.15	2545097.06	302908.68	3317399.63
3562	47°06'36.12"	136°56'47.49"	808006.80	2545043.41	302971.30	3317348.38
3563	47°06'37.49"	136°56'46.08"	808047.82	2545011.89	303013.47	3317318.48
3564	47°06'41.43"	136°56'43.34"	808166.86	2544949.28	303134.73	3317260.53
3565	47°06'43.86"	136°56'41.88"	808240.85	2544915.24	303209.92	3317229.38
3566	47°06'46.43"	136°56'40.41"	808318.84	2544881.05	303289.10	3317198.23
3567	47°06'47.93"	136°56'38.89"	808363.80	2544847.17	303335.30	3317166.12
3568	47°06'49.71"	136°56'36.73"	808417.05	2544799.21	303390.31	3317120.27
3569	47°06'51.94"	136°56'33.35"	808482.87	2544725.16	303458.87	3317048.85
3570	47°06'54.08"	136°56'29.62"	808545.56	2544643.82	303524.59	3316970.03
3571	47°06'56.22"	136°56'26.57"	808609.01	2544576.74	303590.52	3316905.49
3572	47°06'57.65"	136°56'25.33"	808652.07	2544548.82	303634.59	3316879.26
3573	47°06'58.58"	136°56'24.75"	808680.37	2544535.49	303663.36	3316867.03
3574	47°06'59.83"	136°56'24.59"	808718.81	2544530.54	303701.93	3316863.57
3575	47°07'00.89"	136°56'25.02"	808751.96	2544538.12	303734.74	3316872.41
3576	47°07'02.07"	136°56'27.21"	808790.21	2544582.83	303771.22	3316918.52
3577	47°07'04.28"	136°56'29.68"	808860.57	2544632.21	303839.58	3316970.52
3578	47°07'07.29"	136°56'33.69"	808956.95	2544712.72	303932.73	3317054.62
3579	47°07'12.08"	136°56'38.39"	809109.08	2544805.80	304081.07	3317153.39
3580	47°07'12.21"	136°56'38.49"	809113.10	2544807.73	304085.02	3317155.47

Каталог координат поворотных точек границы между субъектами Российской Федерации: Приморский край и Хабаровский край						
Координаты в системе координат WGS 84			Координаты в системе координат МСК 25		Координаты в системе координат МСК 27	
№ точки п/п	Широта	Долгота	X	Y	X	Y
1	2	3	4	5	6	7
3581	47°07'14.19"	136°56'40.16"	809175.68	2544840.34	304146.25	3317190.43
3582	47°07'16.74"	136°56'42.24"	809256.38	2544880.98	304225.28	3317234.11
3583	47°07'17.66"	136°56'43.57"	809285.86	2544907.88	304253.68	3317262.10
3584	47°07'18.36"	136°56'45.30"	809308.95	2544943.40	304275.37	3317298.46
3585	47°07'18.97"	136°56'48.39"	809330.52	2545007.66	304294.44	3317363.44
3586	47°07'19.49"	136°56'51.02"	809348.93	2545062.45	304310.73	3317418.86
3587	47°07'20.18"	136°56'54.51"	809373.15	2545135.15	304332.12	3317492.39
3588	47°07'21.48"	136°56'58.01"	809416.35	2545207.36	304372.49	3317566.14
3589	47°07'23.03"	136°56'59.87"	809465.99	2545244.45	304420.63	3317605.08
3590	47°07'24.80"	136°57'02.33"	809522.85	2545294.10	304475.50	3317656.84
3591	47°07'27.61"	136°57'05.78"	809612.52	2545363.11	304562.40	3317729.19
3592	47°07'30.01"	136°57'08.21"	809688.86	2545411.27	304636.78	3317780.20
3593	47°07'32.09"	136°57'10.02"	809754.49	2545446.89	304700.94	3317818.29
3594	47°07'34.04"	136°57'11.24"	809815.91	2545469.91	304761.39	3317843.63
3595	47°07'36.54"	136°57'12.21"	809893.72	2545487.20	304838.43	3317863.88
3596	47°07'39.82"	136°57'13.60"	809996.21	2545512.40	304939.80	3317892.98
3597	47°07'42.57"	136°57'14.52"	810082.02	2545528.13	305024.88	3317911.97
3598	47°07'43.78"	136°57'14.92"	810119.66	2545535.02	305062.19	3317920.29
3599	47°07'46.04"	136°57'15.88"	810190.48	2545552.48	305132.25	3317940.45
3600	47°07'47.44"	136°57'15.82"	810233.45	2545549.34	305175.27	3317938.96
3601	47°07'48.85"	136°57'15.61"	810276.89	2545543.05	305218.89	3317934.35
3602	47°07'50.51"	136°57'14.34"	810326.94	2545514.29	305269.97	3317907.55
3603	47°07'52.35"	136°57'12.78"	810382.39	2545479.03	305326.69	3317874.47
3604	47°07'54.40"	136°57'10.92"	810444.25	2545437.24	305390.06	3317835.11
3605	47°07'56.12"	136°57'10.06"	810496.44	2545416.94	305442.96	3317816.84
3606	47°07'58.18"	136°57'09.56"	810559.78	2545403.76	305506.70	3317806.11
3607	47°07'59.35"	136°57'09.39"	810595.70	2545398.69	305542.77	3317802.42
3608	47°08'00.35"	136°57'09.87"	810626.87	2545407.54	305573.55	3317812.46
3609	47°08'01.57"	136°57'11.21"	810665.83	2545434.24	305611.43	3317840.61
3610	47°08'03.46"	136°57'14.49"	810726.96	2545500.78	305669.92	3317909.40
3611	47°08'04.71"	136°57'16.03"	810767.00	2545531.69	305708.71	3317941.81
3612	47°08'05.73"	136°57'17.16"	810799.38	2545554.30	305740.18	3317965.62
3613	47°08'07.49"	136°57'18.37"	810854.80	2545577.40	305794.63	3317990.81
3614	47°08'09.57"	136°57'19.78"	810920.29	2545604.52	305858.98	3318020.41
3615	47°08'11.08"	136°57'20.43"	810967.50	2545616.20	305905.68	3318033.88
3616	47°08'12.37"	136°57'20.66"	811007.58	2545619.48	305945.57	3318038.69
3617	47°08'14.09"	136°57'20.36"	811060.48	2545610.85	305998.72	3318032.11
3618	47°08'16.85"	136°57'19.78"	811145.26	2545595.09	306083.99	3318019.62
3619	47°08'19.15"	136°57'19.08"	811215.52	2545577.53	306154.81	3318004.79

Каталог координат поворотных точек границы между субъектами Российской Федерации: Приморский край и Хабаровский край						
Координаты в системе координат WGS 84			Координаты в системе координат МСК 25		Координаты в системе координат МСК 27	
№ точки п/п	Широта	Долгота	X	Y	X	Y
1	2	3	4	5	6	7
3620	47°08'21.11"	136°57'18.93"	811275.96	2545571.86	306215.38	3318001.44
3621	47°08'24.27"	136°57'18.52"	811373.31	2545559.01	306313.08	3317992.34
3622	47°08'27.75"	136°57'17.90"	811480.09	2545541.67	306420.37	3317979.12
3623	47°08'27.85"	136°57'17.89"	811483.08	2545541.31	306423.37	3317978.88
3624	47°08'30.67"	136°57'17.58"	811569.97	2545531.06	306510.52	3317971.98
3625	47°08'34.44"	136°57'16.85"	811685.71	2545510.84	306626.87	3317956.23
3626	47°08'36.38"	136°57'16.29"	811745.00	2545496.66	306686.62	3317944.34
3627	47°08'37.64"	136°57'15.92"	811783.88	2545487.28	306725.80	3317936.47
3628	47°08'38.08"	136°57'15.08"	811796.58	2545468.93	306739.19	3317918.64
3629	47°08'38.13"	136°57'14.98"	811798.06	2545466.78	306740.74	3317916.54
3630	47°08'38.54"	136°57'12.07"	811808.04	2545404.96	306753.08	3317855.19
3631	47°08'38.28"	136°57'07.13"	811795.83	2545301.21	306744.87	3317751.14
3632	47°08'38.02"	136°57'05.06"	811786.10	2545257.92	306736.82	3317707.53
3633	47°08'38.05"	136°57'03.55"	811785.58	2545226.09	306737.52	3317675.73
3634	47°08'38.33"	136°57'02.20"	811793.12	2545197.19	306746.15	3317647.16
3635	47°08'38.82"	136°57'01.05"	811807.22	2545172.45	306761.18	3317623.00
3636	47°08'39.55"	136°57'00.26"	811828.95	2545154.95	306783.55	3317606.36
3637	47°08'41.67"	136°56'58.31"	811892.76	2545111.01	306848.96	3317564.93
3638	47°08'43.29"	136°56'57.29"	811941.92	2545087.56	306898.94	3317543.40
3639	47°08'43.84"	136°56'57.15"	811958.86	2545083.85	306916.00	3317540.34
3640	47°08'44.01"	136°56'57.11"	811963.85	2545082.82	306921.02	3317539.51
3641	47°08'45.96"	136°56'58.22"	812025.22	2545103.70	306981.50	3317562.71
3642	47°08'48.23"	136°56'59.89"	812096.80	2545135.98	307051.73	3317597.69
3643	47°08'51.57"	136°57'02.50"	812202.20	2545186.65	307155.04	3317652.33
3644	47°08'53.41"	136°57'04.11"	812260.24	2545218.23	307211.78	3317686.09
3645	47°08'55.87"	136°57'05.83"	812337.84	2545251.40	307287.99	3317722.19
3646	47°08'58.94"	136°57'07.28"	812433.83	2545277.85	307382.83	3317752.28
3647	47°09'02.64"	136°57'08.88"	812549.38	2545307.03	307497.09	3317785.85
3648	47°09'04.74"	136°57'09.60"	812615.12	2545319.33	307562.26	3317800.66
3649	47°09'07.22"	136°57'09.71"	812691.66	2545318.57	307638.71	3317802.84
3650	47°09'09.85"	136°57'10.03"	812773.26	2545321.98	307720.07	3317809.37
3651	47°09'12.94"	136°57'10.22"	812868.82	2545321.91	307815.48	3317812.97
3652	47°09'15.15"	136°57'10.17"	812936.80	2545318.18	307883.51	3317811.85
3653	47°09'17.45"	136°57'08.93"	813006.85	2545288.94	307954.58	3317785.35
3654	47°09'18.91"	136°57'08.06"	813051.06	2545268.82	307999.49	3317766.95
3655	47°09'19.18"	136°57'07.87"	813059.49	2545264.37	308008.08	3317762.83
3656	47°09'21.68"	136°57'06.07"	813134.86	2545223.37	308084.92	3317724.78
3657	47°09'23.88"	136°57'04.21"	813201.21	2545181.41	308152.78	3317685.44
3658	47°09'26.21"	136°57'02.36"	813271.55	2545139.42	308224.63	3317646.21

Каталог координат поворотных точек границы между субъектами Российской Федерации: Приморский край и Хабаровский край						
Координаты в системе координат WGS 84			Координаты в системе координат МСК 25		Координаты в системе координат МСК 27	
№ точки п/п	Широта	Долгота	X	Y	X	Y
1	2	3	4	5	6	7
3659	47°09'27.30"	136°57'01.84"	813304.89	2545127.00	308258.39	3317635.08
3660	47°09'28.23"	136°57'01.61"	813333.31	2545121.03	308287.00	3317630.21
3661	47°09'29.57"	136°57'02.00"	813374.94	2545127.49	308328.32	3317638.25
3662	47°09'32.09"	136°57'03.73"	813454.53	2545160.69	308406.52	3317674.46
3663	47°09'35.13"	136°57'05.37"	813549.59	2545191.40	308500.26	3317708.77
3664	47°09'36.08"	136°57'05.74"	813579.20	2545197.90	308529.58	3317716.41
3665	47°09'38.89"	136°57'06.83"	813667.08	2545217.30	308616.59	3317739.15
3666	47°09'41.42"	136°57'07.55"	813745.83	2545229.32	308694.76	3317754.17
3667	47°09'44.01"	136°57'08.32"	813826.59	2545242.25	308774.90	3317770.18
3668	47°09'45.02"	136°57'08.45"	813857.64	2545243.68	308805.85	3317772.80
3669	47°09'45.73"	136°57'08.27"	813879.57	2545238.94	308827.93	3317768.91
3670	47°09'46.50"	136°57'07.58"	813902.83	2545223.49	308851.75	3317754.38
3671	47°09'48.24"	136°57'04.76"	813953.83	2545161.81	308905.05	3317694.74
3672	47°09'51.56"	136°57'00.00"	814052.17	2545056.49	309007.28	3317593.35
3673	47°09'53.04"	136°56'57.34"	814095.76	2544999.38	309053.00	3317537.99
3674	47°09'53.99"	136°56'55.65"	814123.67	2544962.51	309082.28	3317502.26
3675	47°09'55.21"	136°56'53.81"	814159.52	2544922.33	309119.63	3317463.51
3676	47°09'56.42"	136°56'52.79"	814196.18	2544899.23	309157.11	3317441.85
3677	47°09'58.04"	136°56'51.92"	814245.37	2544878.96	309207.01	3317423.50
3678	47°10'00.53"	136°56'51.29"	814321.64	2544862.32	309283.81	3317409.81
3679	47°10'01.34"	136°56'51.33"	814346.66	2544862.29	309308.79	3317410.74
3680	47°10'04.03"	136°56'53.90"	814432.04	2544912.85	309392.11	3317464.50
3681	47°10'07.42"	136°56'56.32"	814538.87	2544959.51	309496.99	3317515.19
3682	47°10'08.70"	136°56'57.30"	814579.21	2544978.42	309536.54	3317535.62
3683	47°10'09.42"	136°56'58.06"	814601.97	2544993.66	309558.69	3317551.72
3684	47°10'09.65"	136°56'58.82"	814609.74	2545009.37	309565.83	3317567.70
3685	47°10'09.68"	136°56'58.96"	814610.78	2545012.28	309566.77	3317570.65
3686	47°10'09.79"	136°56'59.68"	814615.02	2545027.28	309570.43	3317585.79
3687	47°10'09.44"	136°57'01.30"	814605.59	2545061.71	309559.69	3317619.81
3688	47°10'09.09"	136°57'04.73"	814597.78	2545134.46	309549.10	3317692.14
3689	47°10'10.24"	136°57'09.49"	814637.43	2545233.23	309584.90	3317792.29
3690	47°10'11.57"	136°57'12.38"	814680.93	2545292.50	309626.06	3317853.14
3691	47°10'13.10"	136°57'15.49"	814731.01	2545355.95	309673.63	3317918.43
3692	47°10'14.43"	136°57'18.40"	814774.51	2545415.41	309714.78	3317979.47
3693	47°10'15.63"	136°57'20.27"	814813.15	2545453.29	309751.92	3318018.78
3694	47°10'18.05"	136°57'23.26"	814890.70	2545513.25	309827.04	3318081.62
3695	47°10'21.95"	136°57'29.26"	815016.25	2545634.43	309947.76	3318207.45
3696	47°10'25.62"	136°57'35.51"	815134.92	2545761.32	310061.38	3318338.70
3697	47°10'27.72"	136°57'40.18"	815204.02	2545856.98	310126.71	3318436.87

Каталог координат поворотных точек границы между субъектами Российской Федерации: Приморский край и Хабаровский край						
Координаты в системе координат WGS 84			Координаты в системе координат МСК 25		Координаты в системе координат МСК 27	
№ точки п/п	Широта	Долгота	X	Y	X	Y
1	2	3	4	5	6	7
3698	47°10'28.81"	136°57'43.53"	815240.68	2545926.12	310160.67	3318507.32
3699	47°10'30.29"	136°57'46.47"	815288.71	2545986.24	310206.31	3318569.19
3700	47°10'33.93"	136°57'50.15"	815404.48	2546058.94	310319.12	3318646.23
3701	47°10'34.28"	136°57'50.50"	815415.58	2546065.88	310329.94	3318653.59
3702	47°10'37.36"	136°57'53.29"	815513.05	2546120.63	310425.16	3318712.00
3703	47°10'39.96"	136°57'56.45"	815596.13	2546183.80	310505.70	3318778.26
3704	47°10'42.34"	136°58'00.94"	815673.69	2546275.40	310579.62	3318872.70
3705	47°10'42.99"	136°58'02.14"	815694.60	2546299.76	310599.57	3318897.83
3706	47°10'45.25"	136°58'06.31"	815768.04	2546384.61	310669.64	3318985.37
3707	47°10'47.33"	136°58'09.31"	815835.09	2546445.17	310734.26	3319048.41
3708	47°10'49.66"	136°58'11.40"	815908.80	2546486.23	310806.29	3319092.25
3709	47°10'52.79"	136°58'14.77"	816008.45	2546553.06	310903.24	3319162.81
3710	47°10'54.61"	136°58'17.42"	816066.87	2546606.45	310959.51	3319218.36
3711	47°10'55.73"	136°58'18.84"	816102.87	2546635.06	310994.36	3319248.31
3712	47°10'57.89"	136°58'20.48"	816170.92	2546666.72	311061.10	3319282.53
3713	47°10'58.71"	136°58'20.84"	816196.54	2546673.29	311086.43	3319290.08
3714	47°11'00.19"	136°58'20.55"	816241.94	2546665.23	311132.07	3319283.77
3715	47°11'03.23"	136°58'18.55"	816334.24	2546619.26	311226.00	3319241.41
3716	47°11'05.06"	136°58'17.59"	816389.89	2546596.69	311282.44	3319221.01
3717	47°11'08.01"	136°58'16.06"	816479.37	2546560.64	311373.16	3319188.45
3718	47°11'10.10"	136°58'15.52"	816543.67	2546546.58	311437.91	3319176.88
3719	47°11'11.81"	136°58'15.84"	816596.78	2546551.09	311490.77	3319183.42
3720	47°11'12.61"	136°58'16.65"	816622.07	2546567.05	311515.40	3319200.33
3721	47°11'13.12"	136°58'17.17"	816638.24	2546577.35	311531.15	3319211.24
3722	47°11'13.79"	136°58'18.59"	816660.22	2546606.44	311551.99	3319241.13
3723	47°11'14.20"	136°58'21.12"	816675.11	2546659.23	311564.83	3319294.41
3724	47°11'14.67"	136°58'25.07"	816692.97	2546741.79	311579.50	3319377.54
3725	47°11'15.90"	136°58'29.79"	816735.12	2546839.54	311617.82	3319476.76
3726	47°11'16.82"	136°58'31.52"	816765.21	2546874.76	311646.52	3319513.08
3727	47°11'18.46"	136°58'33.56"	816817.40	2546915.55	311697.07	3319555.81
3728	47°11'21.03"	136°58'35.40"	816898.55	2546950.99	311776.73	3319594.32
3729	47°11'24.23"	136°58'37.50"	816999.27	2546991.10	311875.76	3319638.24
3730	47°11'28.21"	136°58'39.97"	817124.10	2547037.83	311998.62	3319689.69
3731	47°11'32.04"	136°58'42.94"	817245.12	2547095.38	312117.25	3319751.80
3732	47°11'34.84"	136°58'45.64"	817334.05	2547148.69	312204.00	3319808.45
3733	47°11'37.07"	136°58'48.24"	817404.95	2547200.57	312272.80	3319862.97
3734	47°11'38.22"	136°58'49.62"	817441.92	2547228.04	312308.67	3319891.82
3735	47°11'40.28"	136°58'51.61"	817507.11	2547267.31	312372.25	3319933.53
3736	47°11'43.33"	136°58'53.81"	817603.36	2547309.74	312466.73	3319979.60

Каталог координат поворотных точек границы между субъектами Российской Федерации: Приморский край и Хабаровский край						
Координаты в системе координат WGS 84			Координаты в системе координат МСК 25		Координаты в системе координат МСК 27	
№ точки п/п	Широта	Долгота	X	Y	X	Y
1	2	3	4	5	6	7
3737	47°11'44.66"	136°58'55.90"	817646.08	2547351.94	312507.77	3320023.37
3738	47°11'45.38"	136°58'57.97"	817670.30	2547394.45	312530.31	3320066.75
3739	47°11'45.87"	136°58'59.40"	817686.79	2547424.07	312545.65	3320096.96
3740	47°11'46.58"	136°59'04.37"	817713.00	2547527.69	312567.84	3320201.44
3741	47°11'46.38"	136°59'07.76"	817709.69	2547599.36	312561.78	3320272.87
3742	47°11'45.81"	136°59'11.40"	817695.45	2547676.63	312544.59	3320349.48
3743	47°11'44.81"	136°59'16.10"	817668.57	2547776.91	312513.91	3320448.57
3744	47°11'43.80"	136°59'20.95"	817641.77	2547880.27	312483.17	3320550.75
3745	47°11'43.45"	136°59'24.44"	817633.99	2547954.19	312472.56	3320624.27
3746	47°11'43.44"	136°59'24.84"	817634.12	2547962.59	312472.37	3320632.65
3747	47°11'43.40"	136°59'27.46"	817635.03	2548017.84	312471.16	3320687.86
3748	47°11'43.49"	136°59'29.39"	817639.69	2548058.22	312474.26	3320728.36
3749	47°11'43.97"	136°59'30.91"	817655.73	2548089.67	312489.07	3320760.38
3750	47°11'45.20"	136°59'32.84"	817695.39	2548128.79	312527.17	3320800.96
3751	47°11'47.55"	136°59'36.00"	817770.98	2548192.21	312600.21	3320867.19
3752	47°11'49.02"	136°59'38.45"	817818.33	2548241.72	312645.59	3320918.44
3753	47°11'50.55"	136°59'41.70"	817868.44	2548308.19	312693.08	3320986.74
3754	47°11'53.08"	136°59'45.31"	817949.70	2548381.00	312771.41	3321062.57
3755	47°11'55.60"	136°59'48.07"	818030.15	2548435.73	312849.64	3321120.30
3756	47°11'58.00"	136°59'49.92"	818105.78	2548471.50	312923.79	3321158.92
3757	47°12'01.28"	136°59'51.82"	818208.92	2548507.27	313025.40	3321198.60
3758	47°12'06.17"	136°59'53.84"	818361.60	2548543.34	313176.47	3321240.48
3759	47°12'09.98"	136°59'55.34"	818480.63	2548570.02	313294.30	3321271.69
3760	47°12'12.21"	136°59'56.52"	818550.53	2548592.01	313363.24	3321296.33
3761	47°12'13.71"	136°59'57.75"	818597.94	2548615.94	313409.67	3321322.05
3762	47°12'15.17"	136°59'59.54"	818644.56	2548651.62	313454.85	3321359.47
3763	47°12'17.23"	137°00'01.02"	818709.57	2548680.14	313518.67	3321390.44
3764	47°12'21.48"	137°00'02.62"	818842.12	2548708.35	313649.93	3321423.70
3765	47°12'25.00"	137°00'03.10"	818951.27	2548713.87	313758.71	3321433.40
3766	47°12'28.54"	137°00'03.43"	819060.88	2548716.09	313868.07	3321439.82
3767	47°12'33.53"	137°00'03.40"	819214.85	2548708.98	314022.08	3321438.64
3768	47°12'35.57"	137°00'03.66"	819277.94	2548711.95	314084.97	3321444.02
3769	47°12'35.95"	137°00'04.03"	819290.07	2548719.06	314096.80	3321451.59
3770	47°12'35.99"	137°00'04.65"	819291.79	2548732.16	314098.01	3321464.74
3771	47°12'37.41"	137°00'06.30"	819337.35	2548764.93	314142.25	3321499.21
3772	47°12'39.15"	137°00'07.78"	819392.36	2548793.93	314196.07	3321530.27
3773	47°12'41.86"	137°00'09.68"	819477.52	2548830.36	314279.70	3321569.92
3774	47°12'44.22"	137°00'10.82"	819551.40	2548851.27	314352.67	3321593.65
3775	47°12'45.51"	137°00'11.11"	819591.50	2548855.63	314392.54	3321599.53

Каталог координат						
поворотных точек границы между субъектами Российской Федерации: Приморский край и Хабаровский край						
Координаты в системе координат WGS 84			Координаты в системе координат МСК 25		Координаты в системе координат МСК 27	
№ точки п/п	Широта	Долгота	X	Y	X	Y
1	2	3	4	5	6	7
3776	47°12'47.83"	137°00'11.63"	819663.67	2548863.52	314464.30	3321610.18
3777	47°12'49.35"	137°00'11.69"	819710.69	2548862.97	314511.27	3321611.45
3778	47°12'51.33"	137°00'11.22"	819771.52	2548850.35	314572.50	3321601.18
3779	47°12'54.72"	137°00'09.95"	819875.07	2548819.26	314677.08	3321574.11
3780	47°13'01.18"	137°00'08.12"	820072.91	2548772.28	314876.44	3321534.80
3781	47°13'02.47"	137°00'08.00"	820112.38	2548768.13	314916.00	3321532.17
3782	47°13'03.08"	137°00'07.94"	820131.37	2548766.12	314935.04	3321530.90
3783	47°13'04.93"	137°00'08.62"	820189.09	2548778.00	314992.22	3321544.98
3784	47°13'06.76"	137°00'09.70"	820246.46	2548798.37	315048.72	3321567.52
3785	47°13'09.20"	137°00'12.01"	820323.76	2548843.89	315124.15	3321615.94
3786	47°13'10.79"	137°00'13.54"	820374.28	2548873.83	315173.45	3321647.77
3787	47°13'13.12"	137°00'15.13"	820447.83	2548904.31	315245.72	3321681.04
3788	47°13'15.89"	137°00'16.22"	820534.21	2548923.72	315331.22	3321703.73
3789	47°13'19.06"	137°00'18.15"	820633.86	2548960.16	315429.33	3321743.95
3790	47°13'19.53"	137°00'18.44"	820648.47	2548965.62	315443.70	3321749.96
3791	47°13'21.49"	137°00'19.32"	820709.75	2548981.67	315504.28	3321768.35
3792	47°13'23.47"	137°00'19.75"	820771.40	2548988.12	315565.59	3321777.15
3793	47°13'25.34"	137°00'19.52"	820828.83	2548980.84	315623.21	3321772.09
3794	47°13'28.01"	137°00'19.26"	820911.22	2548971.73	315705.83	3321766.16
3795	47°13'31.64"	137°00'17.54"	821021.61	2548930.90	315817.63	3321729.63
3796	47°13'38.61"	137°00'13.39"	821233.16	2548834.62	316032.56	3321641.62
3797	47°13'40.75"	137°00'12.36"	821298.30	2548810.09	316098.54	3321619.63
3798	47°13'43.09"	137°00'11.53"	821370.00	2548789.65	316170.92	3321601.97
3799	47°13'45.33"	137°00'11.41"	821438.97	2548784.13	316239.99	3321599.11
3800	47°13'47.45"	137°00'12.29"	821505.26	2548799.99	316305.58	3321617.49
3801	47°13'49.47"	137°00'14.19"	821569.41	2548837.20	316368.20	3321657.12
3802	47°13'51.41"	137°00'17.29"	821631.98	2548899.89	316428.27	3321722.12
3803	47°13'52.54"	137°00'18.55"	821667.91	2548924.84	316463.19	3321748.40
3804	47°13'52.75"	137°00'18.77"	821674.48	2548929.35	316469.58	3321753.16
3805	47°13'53.82"	137°00'19.19"	821708.12	2548936.66	316502.89	3321761.76
3806	47°13'54.50"	137°00'19.45"	821729.22	2548941.32	316523.78	3321767.22
3807	47°13'57.04"	137°00'19.64"	821807.78	2548941.92	316602.19	3321770.83
3808	47°13'59.71"	137°00'20.53"	821891.09	2548957.17	316684.79	3321789.26
3809	47°14'02.59"	137°00'22.23"	821981.66	2548989.20	316774.00	3321824.72
3810	47°14'04.93"	137°00'23.07"	822054.44	2549003.76	316846.11	3321842.06
3811	47°14'07.12"	137°00'23.44"	822122.56	2549008.77	316913.94	3321849.68
3812	47°14'09.11"	137°00'23.78"	822184.18	2549013.26	316975.29	3321856.53
3813	47°14'11.63"	137°00'24.06"	822262.28	2549015.99	317053.17	3321862.25
3814	47°14'16.09"	137°00'24.57"	822400.45	2549020.96	317190.94	3321872.53

Каталог координат поворотных точек границы между субъектами Российской Федерации: Приморский край и Хабаровский край						
Координаты в системе координат WGS 84			Координаты в системе координат МСК 25		Координаты в системе координат МСК 27	
№ точки п/п	Широта	Долгота	X	Y	X	Y
1	2	3	4	5	6	7
3815	47°14'20.15"	137°00'25.89"	822526.89	2549043.33	317316.33	3321899.72
3816	47°14'22.81"	137°00'27.13"	822610.31	2549066.03	317398.76	3321925.60
3817	47°14'23.98"	137°00'28.21"	822647.18	2549087.12	317434.76	3321948.07
3818	47°14'25.06"	137°00'29.99"	822682.30	2549123.13	317468.44	3321985.38
3819	47°14'26.91"	137°00'33.44"	822742.48	2549193.36	317525.84	3322057.82
3820	47°14'29.73"	137°00'37.97"	822833.55	2549284.93	317613.25	3322152.75
3821	47°14'31.98"	137°00'40.78"	822905.53	2549340.97	317682.97	3322211.47
3822	47°14'34.04"	137°00'42.52"	822970.62	2549374.92	317746.65	3322247.87
3823	47°14'36.24"	137°00'43.41"	823039.41	2549390.68	317814.74	3322266.25
3824	47°14'39.20"	137°00'43.90"	823131.08	2549397.17	317906.02	3322276.26
3825	47°14'41.32"	137°00'44.73"	823197.36	2549411.96	317971.64	3322293.57
3826	47°14'43.41"	137°00'46.22"	823263.38	2549440.57	318036.45	3322324.68
3827	47°14'46.11"	137°00'47.52"	823347.82	2549464.33	318119.86	3322351.64
3828	47°14'49.89"	137°00'49.19"	823465.89	2549494.40	318236.59	3322386.20
3829	47°14'52.19"	137°00'49.87"	823537.62	2549505.85	318307.78	3322400.39
3830	47°14'54.52"	137°00'51.01"	823610.51	2549526.80	318379.75	3322424.11
3831	47°14'56.60"	137°00'53.31"	823676.81	2549572.36	318444.20	3322472.15
3832	47°14'57.23"	137°00'54.36"	823697.16	2549593.54	318463.71	3322494.08
3833	47°14'58.78"	137°00'56.92"	823747.55	2549645.49	318512.02	3322547.89
3834	47°15'00.73"	137°00'59.82"	823810.05	2549703.93	318572.18	3322608.65
3835	47°15'01.31"	137°01'00.49"	823828.76	2549717.07	318590.37	3322622.49
3836	47°15'01.42"	137°01'01.90"	823833.27	2549746.65	318593.73	3322652.19
3837	47°15'01.63"	137°01'05.29"	823842.94	2549817.72	318600.65	3322723.53
3838	47°15'02.04"	137°01'06.91"	823857.00	2549851.18	318613.41	3322757.48
3839	47°15'03.78"	137°01'09.32"	823912.83	2549899.55	318667.29	3322807.92
3840	47°15'06.11"	137°01'11.25"	823986.50	2549937.11	318739.41	3322848.26
3841	47°15'08.81"	137°01'12.34"	824070.86	2549956.42	318822.90	3322870.78
3842	47°15'11.90"	137°01'13.50"	824167.26	2549976.78	318918.37	3322894.82
3843	47°15'13.50"	137°01'14.40"	824217.58	2549993.71	318967.96	3322913.66
3844	47°15'14.61"	137°01'15.02"	824252.28	2550005.15	319002.18	3322926.41
3845	47°15'19.91"	137°01'19.30"	824419.74	2550088.32	319166.19	3323015.90
3846	47°15'22.94"	137°01'22.84"	824516.46	2550158.65	319260.07	3323089.83
3847	47°15'25.71"	137°01'27.57"	824606.10	2550254.48	319345.88	3323188.96
3848	47°15'28.76"	137°01'33.46"	824705.63	2550374.36	319440.66	3323312.49
3849	47°15'30.12"	137°01'34.96"	824749.15	2550404.03	319482.97	3323343.79
3850	47°15'32.21"	137°01'35.86"	824814.46	2550420.34	319547.56	3323362.59
3851	47°15'35.79"	137°01'36.04"	824925.01	2550419.40	319657.97	3323365.90
3852	47°15'37.25"	137°01'36.68"	824970.72	2550430.84	319703.18	3323379.07
3853	47°15'40.84"	137°01'36.04"	825081.01	2550412.83	319813.99	3323365.33

Каталог координат						
поворотных точек границы между субъектами Российской Федерации: Приморский край и Хабаровский край						
Координаты в системе координат WGS 84			Координаты в системе координат МСК 25		Координаты в системе координат МСК 27	
№ точки п/п	Широта	Долгота	X	Y	X	Y
1	2	3	4	5	6	7
3854	47°15'42.36"	137°01'36.82"	825128.76	2550427.05	319861.12	3323381.37
3855	47°15'44.22"	137°01'37.43"	825186.48	2550437.55	319918.35	3323394.07
3856	47°15'48.43"	137°01'39.02"	825318.01	2550465.45	320048.61	3323426.99
3857	47°15'50.34"	137°01'41.73"	825379.43	2550519.98	320107.85	3323483.79
3858	47°15'51.12"	137°01'43.28"	825404.98	2550551.51	320132.14	3323516.26
3859	47°15'51.80"	137°01'44.64"	825426.95	2550579.23	320153.01	3323544.78
3860	47°15'56.07"	137°01'54.48"	825567.84	2550780.36	320285.97	3323751.02
3861	47°15'57.02"	137°01'56.67"	825599.10	2550825.24	320315.45	3323797.04
3862	47°15'58.22"	137°01'57.76"	825636.97	2550846.38	320352.46	3323819.60
3863	47°16'00.07"	137°01'58.55"	825694.74	2550860.57	320409.59	3323835.99
3864	47°16'00.61"	137°01'59.67"	825712.64	2550883.48	320426.58	3323859.55
3865	47°16'00.77"	137°02'00.99"	825718.59	2550910.95	320431.46	3323887.22
3866	47°16'00.32"	137°02'02.24"	825706.02	2550937.98	320417.88	3323913.72
3867	47°15'59.20"	137°02'04.61"	825673.35	2550989.07	320383.29	3323963.47
3868	47°15'58.64"	137°02'06.01"	825657.32	2551019.35	320366.13	3323993.09
3869	47°15'58.80"	137°02'07.58"	825663.88	2551052.18	320371.41	3324026.13
3870	47°15'59.64"	137°02'09.87"	825691.67	2551099.20	320397.35	3324074.15
3871	47°16'01.02"	137°02'11.97"	825736.39	2551141.50	320440.38	3324118.10
3872	47°16'02.12"	137°02'13.05"	825771.27	2551162.80	320474.38	3324140.71
3873	47°16'05.24"	137°02'14.32"	825868.70	2551185.34	320570.80	3324166.96
3874	47°16'09.93"	137°02'17.59"	826016.32	2551247.89	320715.79	3324235.09
3875	47°16'12.12"	137°02'19.05"	826085.32	2551275.58	320783.62	3324265.39
3876	47°16'16.18"	137°02'19.32"	826210.91	2551275.96	320909.01	3324270.59
3877	47°16'19.19"	137°02'20.18"	826304.69	2551290.11	321002.11	3324288.33
3878	47°16'20.21"	137°02'21.01"	826336.98	2551306.14	321033.73	3324305.58
3879	47°16'20.97"	137°02'21.98"	826361.30	2551325.63	321057.27	3324325.98
3880	47°16'21.37"	137°02'23.51"	826374.84	2551357.17	321069.57	3324357.99
3881	47°16'21.49"	137°02'26.75"	826381.46	2551425.11	321073.57	3324426.08
3882	47°16'22.02"	137°02'28.38"	826399.52	2551458.64	321090.32	3324460.26
3883	47°16'22.69"	137°02'29.15"	826420.80	2551473.93	321110.97	3324476.34
3884	47°16'23.69"	137°02'29.52"	826451.92	2551480.43	321141.79	3324484.02
3885	47°16'27.50"	137°02'29.84"	826570.02	2551482.09	321259.65	3324490.23
3886	47°16'29.64"	137°02'30.99"	826636.92	2551503.45	321325.63	3324514.13
3887	47°16'31.96"	137°02'32.29"	826709.86	2551527.83	321397.52	3324541.27
3888	47°16'33.06"	137°02'32.57"	826743.95	2551532.16	321431.40	3324546.90
3889	47°16'34.96"	137°02'32.14"	826802.30	2551520.74	321490.10	3324537.75
3890	47°16'39.17"	137°02'30.45"	826930.69	2551479.53	321619.88	3324501.54
3891	47°16'40.85"	137°02'30.63"	826982.75	2551481.12	321671.80	3324505.12
3892	47°16'42.65"	137°02'31.92"	827039.69	2551505.94	321727.70	3324532.10

Каталог координат поворотных точек границы между субъектами Российской Федерации: Приморский край и Хабаровский край						
Координаты в системе координат WGS 84			Координаты в системе координат МСК 25		Координаты в системе координат МСК 27	
№ точки п/п	Широта	Долгота	X	Y	X	Y
1	2	3	4	5	6	7
3893	47°16'44.76"	137°02'34.44"	827107.06	2551556.05	321793.04	3324584.72
3894	47°16'45.67"	137°02'34.66"	827135.14	2551559.49	321820.95	3324589.23
3895	47°16'47.00"	137°02'34.27"	827176.00	2551549.67	321862.13	3324581.00
3896	47°16'48.91"	137°02'32.28"	827233.32	2551505.33	321921.06	3324538.93
3897	47°16'51.66"	137°02'28.23"	827314.40	2551416.56	322005.43	3324453.41
3898	47°16'54.24"	137°02'24.43"	827390.58	2551333.26	322084.70	3324373.17
3899	47°16'56.11"	137°02'22.84"	827447.03	2551297.49	322142.44	3324339.62
3900	47°16'58.67"	137°02'21.07"	827524.41	2551256.76	322221.27	3324301.93
3901	47°17'05.68"	137°02'16.58"	827736.83	2551153.26	322437.35	3324206.75
3902	47°17'08.65"	137°02'15.77"	827828.05	2551132.35	322529.23	3324189.39
3903	47°17'11.71"	137°02'15.95"	827922.60	2551132.12	322623.65	3324192.79
3904	47°17'11.40"	137°02'16.09"	827913.14	2551135.52	322614.08	3324195.82
3905	47°17'11.08"	137°02'17.75"	827904.72	2551170.69	322604.31	3324230.61
3906	47°17'10.56"	137°02'20.71"	827891.25	2551233.51	322588.45	3324292.82
3907	47°17'10.87"	137°02'23.33"	827903.14	2551288.29	322598.22	3324347.98
3908	47°17'12.42"	137°02'25.94"	827953.55	2551340.94	322646.53	3324402.48
3909	47°17'14.28"	137°02'27.89"	828012.72	2551379.61	322704.12	3324443.37
3910	47°17'14.99"	137°02'29.22"	828035.68	2551406.55	322726.01	3324471.16
3911	47°17'16.81"	137°02'33.94"	828096.30	2551503.42	322782.82	3324570.21
3912	47°17'18.77"	137°02'36.76"	828159.28	2551560.05	322843.52	3324629.18
3913	47°17'21.60"	137°02'38.59"	828248.41	2551594.73	322931.18	3324667.23
3914	47°17'23.47"	137°02'40.15"	828307.44	2551624.96	322988.96	3324699.69
3915	47°17'24.55"	137°02'42.24"	828342.67	2551667.47	323022.50	3324743.49
3916	47°17'25.18"	137°02'45.98"	828365.46	2551745.20	323042.27	3324821.98
3917	47°17'26.27"	137°02'51.95"	828404.52	2551869.15	323076.50	3324947.24
3918	47°17'27.06"	137°02'56.09"	828432.46	2551955.23	323101.09	3325034.26
3919	47°17'27.81"	137°02'58.28"	828457.72	2552000.09	323124.58	3325080.03
3920	47°17'29.59"	137°02'59.17"	828513.52	2552016.62	323179.67	3325098.68
3921	47°17'30.67"	137°02'59.34"	828547.08	2552018.69	323213.09	3325102.04
3922	47°17'31.13"	137°03'00.27"	828561.90	2552037.59	323227.16	3325121.48
3923	47°17'31.89"	137°03'01.80"	828586.93	2552068.70	323250.96	3325153.50
3924	47°17'32.51"	137°03'04.13"	828608.23	2552116.82	323270.38	3325202.37
3925	47°17'33.59"	137°03'07.58"	828644.42	2552187.83	323303.79	3325274.66
3926	47°17'34.88"	137°03'11.43"	828687.76	2552267.16	323344.00	3325355.54
3927	47°17'36.53"	137°03'14.74"	828741.90	2552334.50	323395.47	3325424.86
3928	47°17'39.55"	137°03'18.09"	828838.05	2552400.76	323488.93	3325494.72
3929	47°17'41.51"	137°03'20.85"	828901.00	2552456.27	323549.65	3325552.56
3930	47°17'42.71"	137°03'23.35"	828940.36	2552507.09	323587.00	3325604.82
3931	47°17'43.88"	137°03'26.55"	828979.47	2552572.73	323623.52	3325671.86

Каталог координат поворотных точек границы между субъектами Российской Федерации: Приморский край и Хабаровский край						
Координаты в системе координат WGS 84			Координаты в системе координат МСК 25		Координаты в системе координат МСК 27	
№ точки п/п	Широта	Долгота	X	Y	X	Y
1	2	3	4	5	6	7
3932	47°17'45.11"	137°03'30.65"	829020.89	2552657.35	323661.62	3325757.95
3933	47°17'45.55"	137°03'33.78"	829037.46	2552722.51	323675.67	3325823.64
3934	47°17'45.48"	137°03'36.90"	829038.05	2552788.09	323673.73	3325889.15
3935	47°17'45.38"	137°03'39.56"	829037.48	2552844.19	323671.00	3325945.15
3936	47°17'45.40"	137°03'41.32"	829039.58	2552881.06	323671.69	3325982.04
3937	47°17'45.40"	137°03'41.43"	829039.62	2552883.31	323671.64	3325984.29
3938	47°17'46.03"	137°03'46.92"	829064.02	2552997.98	323691.60	3326099.72
3939	47°17'46.88"	137°03'50.93"	829093.92	2553081.04	323718.25	3326183.81
3940	47°17'48.75"	137°03'58.48"	829158.53	2553237.00	323776.76	3326342.02
3941	47°17'49.72"	137°04'01.16"	829190.95	2553292.20	323807.01	3326398.38
3942	47°17'51.56"	137°04'05.03"	829251.28	2553371.00	323864.22	3326479.38
3943	47°17'52.73"	137°04'06.64"	829288.84	2553403.23	323900.48	3326513.00
3944	47°17'52.83"	137°04'06.77"	829291.89	2553405.92	323903.42	3326515.81
3945	47°17'55.99"	137°04'09.01"	829391.65	2553448.74	324001.39	3326562.40
3946	47°17'58.24"	137°04'11.68"	829463.56	2553501.83	324071.15	3326618.18
3947	47°18'01.79"	137°04'14.29"	829575.46	2553551.78	324180.96	3326672.35
3948	47°18'04.82"	137°04'16.83"	829671.34	2553601.10	324274.79	3326725.29
3949	47°18'06.24"	137°04'18.67"	829716.97	2553637.94	324318.94	3326763.83
3950	47°18'07.71"	137°04'20.75"	829764.20	2553679.76	324364.48	3326807.40
3951	47°18'09.02"	137°04'22.61"	829806.34	2553717.08	324405.12	3326846.28
3952	47°18'10.43"	137°04'25.26"	829852.26	2553770.85	324448.90	3326901.74
3953	47°18'11.89"	137°04'27.96"	829899.69	2553825.66	324494.15	3326958.29
3954	47°18'12.55"	137°04'29.74"	829921.78	2553862.14	324514.81	3326995.56
3955	47°18'14.25"	137°04'34.11"	829978.30	2553951.58	324567.80	3327087.04
3956	47°18'17.13"	137°04'41.53"	830073.86	2554103.54	324657.37	3327242.44
3957	47°18'20.83"	137°04'50.22"	830195.87	2554281.27	324772.36	3327424.59
3958	47°18'22.58"	137°04'56.35"	830255.49	2554407.68	324827.02	3327553.10
3959	47°18'24.42"	137°05'03.85"	830319.08	2554562.60	324884.56	3327710.23
3960	47°18'26.56"	137°05'11.30"	830392.15	2554716.19	324951.61	3327866.40
3961	47°18'27.45"	137°05'16.30"	830423.89	2554820.09	324979.30	3327971.37
3962	47°18'27.95"	137°05'19.87"	830442.62	2554894.40	324995.15	3328046.28
3963	47°18'28.15"	137°05'21.35"	830450.13	2554925.22	325001.46	3328077.35
3964	47°18'29.04"	137°05'27.41"	830483.22	2555051.33	325029.65	3328204.53
3965	47°18'29.45"	137°05'30.79"	830498.90	2555121.80	325042.59	3328275.50
3966	47°18'29.31"	137°05'34.71"	830498.26	2555204.30	325038.78	3328357.84
3967	47°18'27.59"	137°05'44.03"	830453.49	2555402.35	324986.46	3328553.87
3968	47°18'25.96"	137°05'51.49"	830410.09	2555561.17	324937.02	3328710.78
3969	47°18'24.57"	137°05'58.25"	830373.43	2555704.98	324894.88	3328852.96
3970	47°18'23.47"	137°06'02.00"	830342.74	2555785.16	324861.15	3328931.84

Каталог координат поворотных точек границы между субъектами Российской Федерации: Приморский край и Хабаровский край						
Координаты в системе координат WGS 84			Координаты в системе координат МСК 25		Координаты в системе координат МСК 27	
№ точки п/п	Широта	Долгота	X	Y	X	Y
1	2	3	4	5	6	7
3971	47°18'22.57"	137°06'04.84"	830317.71	2555846.11	324833.82	3328991.73
3972	47°18'20.89"	137°06'07.32"	830268.08	2555900.35	324782.18	3329043.97
3973	47°18'18.62"	137°06'10.38"	830200.65	2555967.74	324712.26	3329108.67
3974	47°18'16.62"	137°06'11.94"	830140.19	2556003.20	324650.53	3329141.75
3975	47°18'15.35"	137°06'13.97"	830102.91	2556047.60	324611.60	3329184.65
3976	47°18'15.32"	137°06'16.44"	830104.26	2556099.41	324610.95	3329236.43
3977	47°18'15.20"	137°06'18.60"	830102.50	2556144.98	324607.44	3329281.86
3978	47°18'14.41"	137°06'21.20"	830080.41	2556200.56	324583.24	3329336.50
3979	47°18'13.12"	137°06'23.28"	830042.62	2556246.03	324543.77	3329380.45
3980	47°18'11.14"	137°06'25.29"	829983.33	2556290.96	324482.84	3329423.04
3981	47°18'10.12"	137°06'25.53"	829951.91	2556297.42	324451.22	3329428.28
3982	47°18'07.86"	137°06'26.06"	829882.61	2556311.63	324381.48	3329439.80
3983	47°18'04.31"	137°06'26.98"	829773.93	2556335.69	324272.04	3329459.64
3984	47°18'01.47"	137°06'27.97"	829687.29	2556360.20	324184.59	3329480.78
3985	47°17'58.52"	137°06'30.11"	829598.04	2556409.14	324093.59	3329526.22
3986	47°17'54.89"	137°06'32.94"	829488.53	2556473.48	323981.78	3329586.24
3987	47°17'51.13"	137°06'33.80"	829373.35	2556496.64	323865.88	3329604.93
3988	47°17'48.51"	137°06'33.69"	829292.30	2556497.73	323784.92	3329602.91
3989	47°17'49.00"	137°06'36.11"	829309.64	2556548.03	323800.30	3329653.80
3990	47°17'49.42"	137°06'38.94"	829325.13	2556606.89	323813.50	3329713.16
3991	47°17'49.54"	137°06'43.72"	829333.27	2556707.19	323817.77	3329813.62
3992	47°17'49.38"	137°06'45.33"	829329.83	2556741.14	323813.03	3329847.39
3993	47°17'48.99"	137°06'49.09"	829321.14	2556820.71	323801.29	3329926.50
3994	47°17'48.51"	137°06'52.35"	829309.27	2556889.82	323786.78	3329995.05
3995	47°17'48.22"	137°06'53.17"	829301.06	2556907.48	323777.90	3330012.36
3996	47°17'47.30"	137°06'55.69"	829274.93	2556961.61	323749.74	3330065.41
3997	47°17'46.08"	137°06'57.78"	829239.16	2557007.05	323712.27	3330109.40
3998	47°17'42.98"	137°07'03.13"	829148.52	2557123.74	323617.29	3330222.42
3999	47°17'41.58"	137°07'06.47"	829108.19	2557195.70	323574.25	3330292.72
4000	47°17'41.38"	137°07'08.37"	829103.84	2557236.04	323568.36	3330332.84
4001	47°17'42.23"	137°07'13.17"	829134.51	2557335.72	323595.14	3330433.54
4002	47°17'42.51"	137°07'15.75"	829145.40	2557389.40	323603.95	3330487.55
4003	47°17'42.28"	137°07'19.82"	829142.31	2557475.18	323597.56	3330573.09
4004	47°17'41.80"	137°07'23.48"	829130.58	2557552.75	323582.87	3330650.08
4005	47°17'41.34"	137°07'27.29"	829119.90	2557633.46	323569.10	3330730.26
4006	47°17'41.12"	137°07'32.11"	829117.57	2557735.07	323562.87	3330831.62
4007	47°17'41.47"	137°07'34.68"	829130.95	2557788.58	323574.17	3330885.56
4008	47°17'41.44"	137°07'37.69"	829132.51	2557851.71	323573.30	3330948.66
4009	47°17'41.17"	137°07'43.46"	829129.50	2557973.41	323565.62	3331070.05

Каталог координат поворотных точек границы между субъектами Российской Федерации: Приморский край и Хабаровский край						
Координаты в системе координат WGS 84			Координаты в системе координат МСК 25		Координаты в системе координат МСК 27	
№ точки п/п	Широта	Долгота	X	Y	X	Y
1	2	3	4	5	6	7
4010	47°17'40.77"	137°07'47.58"	829120.94	2558060.43	323553.72	3331156.60
4011	47°17'40.46"	137°07'52.45"	829116.12	2558163.13	323544.96	3331258.96
4012	47°17'40.22"	137°07'55.85"	829111.81	2558234.99	323537.89	3331330.54
4013	47°17'40.17"	137°07'56.77"	829111.12	2558254.26	323536.46	3331349.76
4014	47°17'39.85"	137°08'01.09"	829105.11	2558345.43	323526.95	3331440.55
4015	47°17'38.79"	137°08'05.65"	829076.69	2558442.64	323494.84	3331536.52
4016	47°17'36.82"	137°08'09.95"	829019.69	2558535.64	323434.35	3331627.18
4017	47°17'34.98"	137°08'13.05"	828965.77	2558603.32	323377.91	3331692.69
4018	47°17'34.78"	137°08'13.39"	828959.89	2558610.73	323371.76	3331699.86
4019	47°17'34.46"	137°08'13.98"	828950.60	2558623.59	323361.98	3331712.34
4020	47°17'33.32"	137°08'16.14"	828917.36	2558670.47	323326.99	3331757.87
4021	47°17'33.20"	137°08'17.22"	828914.73	2558693.46	323323.48	3331780.73
4022	47°17'33.07"	137°08'18.39"	828911.63	2558718.22	323319.44	3331805.33
4023	47°17'33.05"	137°08'22.82"	828915.16	2558811.16	323319.39	3331898.26
4024	47°17'33.11"	137°08'24.74"	828918.83	2558851.50	323321.50	3331938.68
4025	47°17'33.18"	137°08'27.69"	828923.85	2558913.39	323324.13	3332000.67
4026	47°17'33.64"	137°08'33.68"	828943.44	2559038.52	323338.87	3332126.36
4027	47°17'33.71"	137°08'37.55"	828949.27	2559119.67	323341.57	3332207.60
4028	47°17'33.75"	137°08'40.11"	828952.66	2559173.52	323342.89	3332261.50
4029	47°17'33.52"	137°08'42.47"	828947.98	2559223.37	323336.30	3332311.10
4030	47°17'33.19"	137°08'45.43"	828940.49	2559285.98	323326.42	3332373.32
4031	47°17'32.98"	137°08'46.65"	828934.92	2559311.91	323319.86	3332398.99
4032	47°17'32.63"	137°08'48.59"	828926.10	2559353.14	323309.46	3332439.82
4033	47°17'32.02"	137°08'51.65"	828910.16	2559418.19	323291.05	3332504.16
4034	47°17'31.48"	137°08'54.15"	828895.54	2559471.59	323274.39	3332556.91
4035	47°17'30.91"	137°08'56.58"	828880.37	2559523.31	323257.26	3332607.97
4036	47°17'30.89"	137°08'56.64"	828879.90	2559524.64	323256.74	3332609.27
4037	47°17'30.79"	137°08'58.10"	828877.89	2559555.43	323253.55	3332639.94
4038	47°17'30.71"	137°08'59.76"	828876.96	2559590.41	323251.28	3332674.83
4039	47°17'30.67"	137°09'00.69"	828876.80	2559610.10	323250.36	3332694.49
4040	47°17'30.75"	137°09'03.43"	828881.73	2559667.44	323253.08	3332751.92
4041	47°17'31.06"	137°09'05.34"	828892.92	2559707.28	323262.71	3332792.13
4042	47°17'31.50"	137°09'07.32"	828908.60	2559748.12	323276.80	3332833.51
4043	47°17'31.42"	137°09'08.52"	828907.02	2559773.53	323274.24	3332858.82
4044	47°17'30.68"	137°09'09.82"	828885.46	2559801.79	323251.63	3332886.21
4045	47°17'29.09"	137°09'11.66"	828838.11	2559842.66	323202.79	3332925.19
4046	47°17'25.81"	137°09'14.89"	828739.73	2559914.94	323101.78	3332993.57
4047	47°17'22.73"	137°09'18.32"	828647.93	2559991.31	323007.18	3333066.30
4048	47°17'20.57"	137°09'20.71"	828583.27	2560044.40	322940.58	3333116.83

Каталог координат						
поворотных точек границы между субъектами Российской Федерации: Приморский край и Хабаровский край						
Координаты в системе координат WGS 84			Координаты в системе координат МСК 25		Координаты в системе координат МСК 27	
№ точки п/п	Широта	Долгота	X	Y	X	Y
1	2	3	4	5	6	7
4049	47°17'18.59"	137°09'24.11"	828525.44	2560118.46	322880.00	3333188.55
4050	47°17'16.99"	137°09'27.46"	828479.12	2560191.10	322830.95	3333259.29
4051	47°17'15.97"	137°09'29.81"	828449.93	2560241.86	322799.86	3333308.84
4052	47°17'15.13"	137°09'31.75"	828425.60	2560283.78	322773.96	3333349.77
4053	47°17'14.35"	137°09'33.56"	828403.23	2560322.93	322750.12	3333387.99
4054	47°17'12.64"	137°09'36.61"	828353.29	2560389.29	322697.70	3333452.33
4055	47°17'11.03"	137°09'38.76"	828305.53	2560436.55	322648.20	3333497.68
4056	47°17'09.33"	137°09'41.50"	828255.51	2560496.54	322595.94	3333555.65
4057	47°17'08.39"	137°09'43.25"	828228.11	2560534.56	322567.13	3333592.56
4058	47°17'08.08"	137°09'44.77"	828220.13	2560566.85	322557.92	3333624.49
4059	47°17'07.81"	137°09'46.11"	828213.09	2560595.42	322549.79	3333652.75
4060	47°17'07.28"	137°09'50.23"	828200.53	2560682.81	322533.89	3333739.51
4061	47°17'07.24"	137°09'50.53"	828199.63	2560689.08	322532.75	3333745.74
4062	47°17'06.30"	137°09'54.24"	828173.92	2560768.30	322504.03	3333823.85
4063	47°17'06.24"	137°09'54.21"	828171.91	2560767.83	322502.05	3333823.31
4064	47°17'04.69"	137°09'53.62"	828123.71	2560757.43	322454.32	3333811.07
4065	47°17'02.16"	137°09'52.30"	828044.27	2560733.17	322375.93	3333783.79
4066	47°17'00.35"	137°09'51.35"	827987.43	2560715.78	322319.86	3333764.24
4067	47°16'56.94"	137°09'49.15"	827880.19	2560674.14	322214.38	3333718.54
4068	47°16'54.41"	137°09'47.66"	827800.66	2560646.30	322136.05	3333687.69
4069	47°16'53.46"	137°09'47.35"	827771.08	2560641.05	322106.71	3333681.31
4070	47°16'51.46"	137°09'46.82"	827708.90	2560632.68	322044.95	3333670.56
4071	47°16'48.94"	137°09'46.59"	827630.81	2560631.28	321967.05	3333666.16
4072	47°16'47.05"	137°09'46.57"	827572.32	2560633.43	321908.56	3333666.06
4073	47°16'44.76"	137°09'46.84"	827501.91	2560642.28	321837.92	3333672.19
4074	47°16'44.14"	137°09'47.02"	827482.98	2560646.85	321818.84	3333676.02
4075	47°16'42.72"	137°09'47.42"	827439.62	2560657.25	321775.15	3333684.74
4076	47°16'41.45"	137°09'48.25"	827400.91	2560676.41	321735.76	3333702.38
4077	47°16'40.97"	137°09'48.56"	827386.53	2560683.51	321721.13	3333708.92
4078	47°16'39.29"	137°09'50.14"	827336.07	2560719.19	321669.38	3333742.60
4079	47°16'38.24"	137°09'52.39"	827305.87	2560767.91	321637.35	3333790.08
4080	47°16'36.89"	137°09'55.54"	827266.96	2560835.96	321595.89	3333856.53
4081	47°16'35.35"	137°10'00.00"	827223.48	2560930.69	321548.84	3333949.44
4082	47°16'33.94"	137°10'03.91"	827183.87	2561015.77	321506.01	3334032.86
4083	47°16'32.41"	137°10'06.91"	827139.41	2561080.84	321459.12	3334096.13
4084	47°16'30.76"	137°10'09.75"	827090.89	2561142.95	321408.29	3334156.27
4085	47°16'29.10"	137°10'11.74"	827041.59	2561187.02	321357.37	3334198.38
4086	47°16'26.27"	137°10'16.06"	826958.09	2561281.64	321270.37	3334289.64
4087	47°16'25.92"	137°10'16.58"	826947.78	2561293.08	321259.63	3334300.67

Каталог координат поворотных точек границы между субъектами Российской Федерации: Приморский край и Хабаровский край						
Координаты в системе координат WGS 84			Координаты в системе координат МСК 25		Координаты в системе координат МСК 27	
№ точки п/п	Широта	Долгота	X	Y	X	Y
1	2	3	4	5	6	7
4088	47°16'22.55"	137°10'20.51"	826847.64	2561380.28	321156.30	3334383.88
4089	47°16'21.35"	137°10'22.40"	826812.30	2561421.59	321119.42	3334423.76
4090	47°16'20.65"	137°10'23.51"	826791.68	2561445.81	321097.90	3334447.16
4091	47°16'19.32"	137°10'26.24"	826753.15	2561505.04	321057.15	3334504.81
4092	47°16'18.78"	137°10'27.36"	826737.52	2561529.25	321040.62	3334528.38
4093	47°16'18.09"	137°10'28.64"	826717.47	2561557.23	321019.53	3334555.54
4094	47°16'16.90"	137°10'30.90"	826682.77	2561606.39	320982.99	3334603.29
4095	47°16'14.71"	137°10'33.51"	826617.67	2561664.13	320915.77	3334658.44
4096	47°16'13.14"	137°10'35.38"	826570.81	2561705.67	320867.39	3334698.11
4097	47°16'10.08"	137°10'39.07"	826479.61	2561787.30	320773.19	3334776.11
4098	47°16'03.20"	137°10'47.43"	826275.01	2561972.53	320561.80	3334953.18
4099	47°15'59.70"	137°10'51.76"	826171.03	2562068.31	320454.30	3335044.82
4100	47°15'59.23"	137°10'52.44"	826157.28	2562083.29	320439.99	3335059.24
4101	47°15'56.92"	137°10'55.83"	826088.95	2562157.65	320368.91	3335130.86
4102	47°15'56.80"	137°10'56.00"	826085.51	2562161.40	320365.33	3335134.47
4103	47°15'56.25"	137°10'57.04"	826069.37	2562184.05	320348.35	3335156.47
4104	47°15'54.40"	137°11'00.54"	826015.59	2562260.23	320291.72	3335230.47
4105	47°15'52.27"	137°11'02.83"	825951.89	2562311.18	320226.16	3335278.89
4106	47°15'49.99"	137°11'05.16"	825883.71	2562363.41	320156.08	3335328.41
4107	47°15'48.60"	137°11'07.26"	825842.94	2562409.36	320113.61	3335372.72
4108	47°15'48.24"	137°11'08.51"	825832.87	2562436.16	320102.53	3335399.10
4109	47°15'49.43"	137°11'10.79"	825871.67	2562482.38	320139.48	3335446.73
4110	47°15'51.25"	137°11'13.45"	825930.58	2562535.81	320196.24	3335502.34
4111	47°15'52.59"	137°11'15.40"	825973.76	2562575.00	320237.85	3335543.13
4112	47°15'54.39"	137°11'18.14"	826031.69	2562630.08	320293.58	3335600.35
4113	47°15'56.76"	137°11'21.75"	826108.44	2562702.81	320367.41	3335675.92
4114	47°15'57.94"	137°11'25.18"	826148.12	2562773.25	320404.32	3335747.77
4115	47°15'58.48"	137°11'27.75"	826167.00	2562826.55	320421.13	3335801.71
4116	47°15'58.53"	137°11'29.11"	826169.98	2562854.89	320423.01	3335830.12
4117	47°15'58.57"	137°11'29.92"	826171.77	2562871.88	320424.14	3335847.15
4118	47°15'58.81"	137°11'33.89"	826183.14	2562955.04	320432.30	3335930.63
4119	47°15'59.12"	137°11'38.82"	826197.35	2563058.26	320442.51	3336034.22
4120	47°15'59.06"	137°11'42.74"	826199.20	2563140.78	320441.19	3336116.69
4121	47°15'58.19"	137°11'48.61"	826177.73	2563265.39	320414.97	3336240.28
4122	47°15'58.16"	137°11'48.78"	826176.81	2563268.85	320413.91	3336243.70
4123	47°15'57.87"	137°11'50.07"	826169.25	2563296.38	320405.31	3336270.89
4124	47°15'57.37"	137°11'52.37"	826156.05	2563345.56	320390.24	3336319.49
4125	47°15'56.20"	137°11'54.62"	826121.84	2563394.47	320354.20	3336367.00
4126	47°15'54.89"	137°11'56.07"	826082.85	2563426.63	320314.03	3336397.61

Каталог координат поворотных точек границы между субъектами Российской Федерации: Приморский край и Хабаровский край						
Координаты в системе координат WGS 84			Координаты в системе координат МСК 25		Координаты в системе координат МСК 27	
№ точки п/п	Широта	Долгота	X	Y	X	Y
1	2	3	4	5	6	7
4127	47°15'53.04"	137°11'58.66"	826028.25	2563483.69	320257.33	3336452.48
4128	47°15'52.72"	137°11'59.42"	826019.00	2563499.98	320247.47	3336468.39
4129	47°15'51.96"	137°12'01.21"	825997.12	2563538.79	320224.13	3336506.31
4130	47°15'50.87"	137°12'04.52"	825966.77	2563609.78	320191.10	3336576.01
4131	47°15'50.21"	137°12'07.98"	825949.48	2563683.49	320171.00	3336648.94
4132	47°15'50.02"	137°12'09.54"	825945.01	2563716.59	320165.27	3336681.82
4133	47°15'49.25"	137°12'15.76"	825927.17	2563848.34	320142.39	3336812.67
4134	47°15'48.56"	137°12'21.44"	825911.16	2563968.56	320121.78	3336932.09
4135	47°15'48.01"	137°12'27.21"	825899.64	2564090.71	320105.59	3337053.60
4136	47°15'48.47"	137°12'30.13"	825916.66	2564151.47	320120.25	3337114.92
4137	47°15'49.17"	137°12'32.55"	825940.50	2564201.35	320142.13	3337165.64
4138	47°15'48.89"	137°12'34.21"	825933.57	2564236.54	320133.86	3337200.51
4139	47°15'48.41"	137°12'35.11"	825919.40	2564256.18	320118.95	3337219.57
4140	47°15'47.70"	137°12'37.16"	825899.60	2564300.27	320097.49	3337262.84
4141	47°15'47.55"	137°12'39.02"	825896.74	2564339.53	320093.13	3337301.92
4142	47°15'47.77"	137°12'41.43"	825905.58	2564389.99	320100.01	3337352.64
4143	47°15'48.20"	137°12'43.10"	825920.67	2564424.39	320113.75	3337387.56
4144	47°15'49.72"	137°12'44.42"	825968.61	2564450.12	320160.63	3337415.09
4145	47°15'51.37"	137°12'45.27"	826020.40	2564465.57	320211.74	3337432.52
4146	47°15'51.53"	137°12'45.35"	826025.43	2564467.05	320216.71	3337434.19
4147	47°15'52.55"	137°12'46.26"	826057.74	2564484.92	320248.28	3337453.27
4148	47°15'52.98"	137°12'47.37"	826072.14	2564507.64	320261.78	3337476.50
4149	47°15'52.46"	137°12'48.32"	826056.96	2564528.34	320245.83	3337496.59
4150	47°15'51.88"	137°12'48.87"	826039.65	2564540.62	320228.08	3337508.19
4151	47°15'49.98"	137°12'50.31"	825982.15	2564573.46	320169.41	3337538.77
4152	47°15'49.10"	137°12'51.86"	825956.70	2564607.23	320142.70	3337571.50
4153	47°15'48.42"	137°12'53.06"	825936.61	2564633.39	320121.63	3337596.85
4154	47°15'48.13"	137°12'55.41"	825929.94	2564683.33	320113.05	3337646.46
4155	47°15'48.24"	137°12'58.68"	825936.56	2564751.90	320117.03	3337715.17
4156	47°15'48.42"	137°13'01.15"	825944.41	2564803.49	320122.89	3337766.98
4157	47°15'48.45"	137°13'04.11"	825947.94	2564865.79	320124.02	3337829.31
4158	47°15'49.63"	137°13'06.69"	825986.84	2564918.30	320160.83	3337883.24
4159	47°15'51.26"	137°13'09.48"	826039.79	2564974.59	320211.54	3337941.48
4160	47°15'51.59"	137°13'10.03"	826050.48	2564985.80	320221.78	3337953.07
4161	47°15'52.94"	137°13'13.01"	826095.01	2565046.60	320263.90	3338015.50
4162	47°15'53.37"	137°13'15.93"	826111.02	2565107.39	320277.55	3338076.80
4163	47°15'53.53"	137°13'17.51"	826117.57	2565140.23	320282.83	3338109.84
4164	47°15'53.64"	137°13'18.52"	826121.92	2565161.35	320286.36	3338131.10
4165	47°15'53.69"	137°13'19.10"	826124.11	2565173.58	320288.08	3338143.39

Каталог координат						
поворотных точек границы между субъектами Российской Федерации: Приморский край и Хабаровский край						
Координаты в системе координат WGS 84			Координаты в системе координат МСК 25		Координаты в системе координат МСК 27	
№ точки п/п	Широта	Долгота	X	Y	X	Y
1	2	3	4	5	6	7
4166	47°15'53.80"	137°13'22.68"	826130.87	2565248.52	320291.94	3338218.47
4167	47°15'53.81"	137°13'26.40"	826134.65	2565326.70	320292.71	3338296.68
4168	47°15'53.76"	137°13'29.21"	826135.63	2565385.92	320291.41	3338355.83
4169	47°15'53.94"	137°13'31.28"	826143.34	2565429.19	320297.45	3338399.33
4170	47°15'54.01"	137°13'31.98"	826146.08	2565443.71	320299.63	3338413.94
4171	47°15'54.37"	137°13'33.44"	826158.59	2565473.97	320310.95	3338444.62
4172	47°15'55.02"	137°13'34.20"	826179.35	2565489.06	320331.10	3338460.50
4173	47°15'56.11"	137°13'34.70"	826213.53	2565498.01	320364.88	3338470.74
4174	47°15'56.50"	137°13'34.87"	826225.58	2565501.13	320376.79	3338474.32
4175	47°15'59.07"	137°13'34.95"	826305.11	2565499.19	320456.27	3338475.44
4176	47°16'00.75"	137°13'35.02"	826357.12	2565498.34	320508.23	3338476.59
4177	47°16'02.50"	137°13'34.24"	826410.34	2565479.44	320562.10	3338459.77
4178	47°16'03.91"	137°13'34.05"	826453.78	2565473.61	320605.68	3338455.61
4179	47°16'04.83"	137°13'34.97"	826483.08	2565491.57	320634.25	3338474.68
4180	47°16'06.22"	137°13'37.60"	826528.49	2565544.93	320677.54	3338529.70
4181	47°16'06.37"	137°13'38.11"	826533.67	2565555.35	320682.31	3338540.30
4182	47°16'07.45"	137°13'41.69"	826570.40	2565629.10	320716.15	3338615.34
4183	47°16'08.81"	137°13'44.21"	826614.79	2565680.34	320758.50	3338668.21
4184	47°16'10.92"	137°13'46.50"	826682.07	2565725.44	320823.93	3338715.83
4185	47°16'11.00"	137°13'46.61"	826684.62	2565727.60	320826.39	3338718.08
4186	47°16'13.68"	137°13'50.25"	826770.86	2565800.47	320909.70	3338794.15
4187	47°16'15.95"	137°13'52.54"	826843.15	2565845.45	320980.15	3338841.83
4188	47°16'17.13"	137°13'53.47"	826880.47	2565863.34	321016.72	3338861.13
4189	47°16'17.50"	137°13'53.77"	826892.07	2565869.02	321028.08	3338867.25
4190	47°16'19.83"	137°13'54.70"	826964.89	2565885.40	321100.15	3338886.40
4191	47°16'21.54"	137°13'54.12"	827017.18	2565870.71	321152.93	3338873.75
4192	47°16'24.24"	137°13'51.18"	827097.66	2565805.27	321235.79	3338811.51
4193	47°16'26.69"	137°13'48.15"	827170.60	2565738.05	321311.20	3338747.19
4194	47°16'29.71"	137°13'44.51"	827260.33	2565657.45	321403.89	3338670.17
4195	47°16'31.12"	137°13'42.85"	827302.24	2565620.60	321447.15	3338635.00
4196	47°16'31.27"	137°13'42.67"	827306.69	2565616.53	321451.74	3338631.10
4197	47°16'33.43"	137°13'41.28"	827372.20	2565584.49	321518.39	3338601.63
4198	47°16'34.02"	137°13'41.02"	827390.12	2565578.20	321536.52	3338596.04
4199	47°16'36.63"	137°13'39.86"	827469.71	2565550.18	321617.06	3338571.12
4200	47°16'37.01"	137°13'39.66"	827481.12	2565545.30	321628.64	3338566.69
4201	47°16'38.43"	137°13'38.88"	827524.36	2565526.94	321672.52	3338550.03
4202	47°16'39.81"	137°13'38.04"	827566.06	2565507.45	321714.90	3338532.16
4203	47°16'40.37"	137°13'37.04"	827582.22	2565485.66	321731.87	3338511.04
4204	47°16'41.47"	137°13'34.94"	827614.47	2565439.97	321765.83	3338466.66

Каталог координат						
поворотных точек границы между субъектами Российской Федерации: Приморский край и Хабаровский край						
Координаты в системе координат WGS 84			Координаты в системе координат МСК 25		Координаты в системе координат МСК 27	
№ точки п/п	Широта	Долгота	X	Y	X	Y
1	2	3	4	5	6	7
4205	47°16'42.32"	137°13'33.31"	827638.91	2565404.55	321791.59	3338432.23
4206	47°16'42.35"	137°13'33.24"	827639.89	2565403.10	321792.63	3338430.82
4207	47°16'43.15"	137°13'32.19"	827663.52	2565379.94	321817.11	3338408.60
4208	47°16'44.05"	137°13'31.30"	827690.71	2565359.93	321845.03	3338389.67
4209	47°16'45.60"	137°13'30.31"	827737.36	2565337.00	321892.49	3338368.58
4210	47°16'46.41"	137°13'29.46"	827761.58	2565317.97	321917.39	3338350.51
4211	47°16'47.02"	137°13'28.82"	827779.84	2565303.66	321936.18	3338336.92
4212	47°16'47.65"	137°13'27.17"	827797.77	2565268.10	321955.45	3338302.11
4213	47°16'47.86"	137°13'25.26"	827802.61	2565227.69	321961.83	3338261.94
4214	47°16'48.13"	137°13'22.55"	827808.16	2565170.30	321969.58	3338204.86
4215	47°16'48.40"	137°13'20.81"	827815.06	2565133.46	321977.89	3338168.35
4216	47°16'48.51"	137°13'20.09"	827817.82	2565118.11	321981.23	3338153.12
4217	47°16'49.25"	137°13'18.29"	827838.68	2565079.24	322003.55	3338115.12
4218	47°16'50.18"	137°13'18.60"	827867.79	2565084.50	322032.42	3338121.49
4219	47°16'51.74"	137°13'20.83"	827918.06	2565129.21	322080.89	3338168.06
4220	47°16'51.85"	137°13'20.96"	827921.60	2565131.71	322084.33	3338170.69
4221	47°16'54.16"	137°13'23.67"	827995.53	2565185.59	322156.07	3338227.34
4222	47°16'55.65"	137°13'25.60"	828043.20	2565224.02	322202.19	3338267.54
4223	47°16'58.04"	137°13'27.46"	828118.84	2565259.86	322276.33	3338306.23
4224	47°16'58.66"	137°13'27.95"	828138.51	2565269.17	322295.60	3338316.28
4225	47°16'59.88"	137°13'29.37"	828177.49	2565297.36	322333.44	3338345.92
4226	47°17'00.62"	137°13'31.24"	828202.15	2565335.60	322356.59	3338385.05
4227	47°17'00.97"	137°13'34.09"	828215.63	2565395.04	322367.76	3338444.91
4228	47°17'01.04"	137°13'34.71"	828218.35	2565408.00	322369.98	3338457.96
4229	47°17'01.67"	137°13'38.04"	828241.00	2565477.05	322389.94	3338527.77
4230	47°17'02.65"	137°13'40.87"	828273.98	2565535.12	322420.63	3338587.01
4231	47°17'02.85"	137°13'41.38"	828280.66	2565545.62	322426.90	3338597.76
4232	47°17'04.22"	137°13'44.91"	828326.38	2565617.81	322469.77	3338671.59
4233	47°17'05.32"	137°13'47.03"	828362.12	2565660.93	322503.79	3338716.01
4234	47°17'06.36"	137°13'48.16"	828395.49	2565683.02	322536.26	3338739.35
4235	47°17'07.81"	137°13'48.67"	828440.66	2565691.90	322581.02	3338749.96
4236	47°17'09.25"	137°13'48.94"	828485.25	2565695.55	322625.40	3338755.32
4237	47°17'10.40"	137°13'50.51"	828522.30	2565726.96	322661.18	3338788.10
4238	47°17'11.00"	137°13'52.73"	828543.07	2565772.77	322680.15	3338834.64
4239	47°17'11.40"	137°13'55.76"	828558.10	2565835.69	322692.75	3338898.04
4240	47°17'11.71"	137°13'59.75"	828571.50	2565919.09	322702.92	3338981.81
4241	47°17'11.75"	137°14'00.19"	828573.14	2565928.32	322704.20	3338991.09
4242	47°17'12.37"	137°14'04.07"	828595.99	2566008.93	322723.91	3339072.46
4243	47°17'12.97"	137°14'06.39"	828616.78	2566056.87	322742.83	3339121.12

Каталог координат поворотных точек границы между субъектами Российской Федерации: Приморский край и Хабаровский край						
Координаты в системе координат WGS 84			Координаты в системе координат МСК 25		Координаты в системе координат МСК 27	
№ точки п/п	Широта	Долгота	X	Y	X	Y
1	2	3	4	5	6	7
4244	47°17'13.72"	137°14'08.00"	828641.35	2566089.81	322766.09	3339154.95
4245	47°17'14.90"	137°14'08.83"	828678.63	2566105.40	322802.71	3339171.94
4246	47°17'16.06"	137°14'10.05"	828715.55	2566129.42	322838.65	3339197.35
4247	47°17'15.80"	137°14'10.82"	828708.32	2566146.05	322830.79	3339213.68
4248	47°17'14.94"	137°14'13.45"	828684.24	2566202.55	322804.57	3339269.16
4249	47°17'13.43"	137°14'17.76"	828641.73	2566295.11	322758.58	3339359.94
4250	47°17'12.55"	137°14'20.50"	828617.20	2566354.06	322731.81	3339417.85
4251	47°17'11.46"	137°14'23.83"	828586.85	2566425.41	322698.77	3339487.92
4252	47°17'11.36"	137°14'24.17"	828583.96	2566432.79	322695.60	3339495.18
4253	47°17'10.79"	137°14'26.68"	828568.83	2566486.26	322678.44	3339547.98
4254	47°17'10.78"	137°14'29.95"	828571.46	2566554.94	322678.42	3339616.65
4255	47°17'11.15"	137°14'34.03"	828586.89	2566640.12	322690.55	3339702.29
4256	47°17'12.03"	137°14'37.15"	828616.96	2566704.60	322718.09	3339767.83
4257	47°17'14.33"	137°14'40.96"	828691.77	2566781.24	322789.84	3339847.22
4258	47°17'16.47"	137°14'43.75"	828760.24	2566836.90	322856.06	3339905.42
4259	47°17'19.34"	137°14'45.64"	828850.88	2566872.68	322945.18	3339944.63
4260	47°17'22.11"	137°14'47.33"	828937.97	2566904.39	323030.91	3339979.64
4261	47°17'25.70"	137°14'49.14"	829050.59	2566937.25	323142.08	3340016.77
4262	47°17'25.03"	137°14'50.16"	829030.93	2566959.57	323121.60	3340038.31
4263	47°17'24.50"	137°14'50.99"	829015.22	2566977.90	323105.21	3340056.01
4264	47°17'22.16"	137°14'54.58"	828946.47	2567056.48	323033.55	3340131.81
4265	47°17'18.75"	137°15'00.12"	828846.40	2567177.70	322928.98	3340248.99
4266	47°17'15.36"	137°15'04.70"	828746.01	2567278.60	322824.86	3340345.87
4267	47°17'13.55"	137°15'06.81"	828692.24	2567325.64	322769.37	3340390.77
4268	47°17'10.08"	137°15'10.30"	828588.45	2567403.73	322662.75	3340464.74
4269	47°17'07.90"	137°15'12.83"	828523.34	2567459.96	322595.57	3340518.38
4270	47°17'07.10"	137°15'13.89"	828499.71	2567483.37	322571.08	3340540.84
4271	47°17'03.71"	137°15'18.34"	828399.26	2567581.50	322467.02	3340634.96
4272	47°17'02.61"	137°15'20.51"	828367.51	2567628.71	322433.51	3340680.86
4273	47°17'02.00"	137°15'22.78"	828350.80	2567677.38	322414.96	3340728.81
4274	47°17'01.91"	137°15'24.96"	828350.06	2567723.17	322412.45	3340774.50
4275	47°17'01.71"	137°15'29.30"	828348.06	2567814.76	322406.94	3340865.87
4276	47°17'01.45"	137°15'33.65"	828344.08	2567906.52	322399.43	3340957.33
4277	47°17'01.34"	137°15'37.95"	828345.05	2567996.94	322396.93	3341047.64
4278	47°17'01.52"	137°15'39.67"	828352.16	2568032.78	322402.64	3341083.70
4279	47°17'01.70"	137°15'42.10"	828359.99	2568083.55	322408.51	3341134.69
4280	47°17'01.77"	137°15'44.07"	828364.18	2568124.90	322411.10	3341176.13
4281	47°17'01.47"	137°15'47.00"	828357.70	2568186.92	322402.25	3341237.80
4282	47°17'01.05"	137°15'49.53"	828347.08	2568240.57	322389.58	3341290.96

Каталог координат поворотных точек границы между субъектами Российской Федерации: Приморский край и Хабаровский край						
Координаты в системе координат WGS 84			Координаты в системе координат МСК 25		Координаты в системе координат МСК 27	
№ точки п/п	Широта	Долгота	X	Y	X	Y
1	2	3	4	5	6	7
4283	47°17'00.68"	137°15'53.52"	828339.46	2568325.00	322378.73	3341374.96
4284	47°17'00.65"	137°15'54.12"	828339.17	2568337.64	322377.95	3341387.57
4285	47°17'00.52"	137°15'56.91"	828337.64	2568396.39	322374.16	3341446.16
4286	47°17'00.36"	137°16'00.85"	828336.50	2568479.46	322369.83	3341529.06
4287	47°17'00.67"	137°16'02.87"	828348.20	2568521.54	322379.90	3341571.53
4288	47°17'01.78"	137°16'05.20"	828384.51	2568568.85	322414.32	3341620.15
4289	47°17'02.61"	137°16'08.13"	828413.02	2568629.29	322440.47	3341681.59
4290	47°17'03.58"	137°16'13.14"	828447.76	2568733.10	322471.16	3341786.58
4291	47°17'04.02"	137°16'16.12"	828464.30	2568795.13	322485.28	3341849.14
4292	47°17'04.11"	137°16'17.35"	828468.21	2568820.90	322488.20	3341875.01
4293	47°17'04.35"	137°16'20.67"	828478.86	2568890.33	322496.17	3341944.74
4294	47°17'04.41"	137°16'21.29"	828481.08	2568903.29	322497.88	3341957.77
4295	47°17'04.79"	137°16'25.37"	828497.00	2568988.45	322510.50	3342043.41
4296	47°17'04.95"	137°16'27.50"	828503.73	2569032.88	322515.51	3342088.02
4297	47°17'04.90"	137°16'30.38"	828505.21	2569093.47	322514.67	3342148.57
4298	47°17'05.32"	137°16'33.71"	828521.37	2569162.99	322528.12	3342218.60
4299	47°17'05.64"	137°16'36.54"	828533.86	2569222.01	322538.32	3342278.01
4300	47°17'05.61"	137°16'39.63"	828535.94	2569286.83	322537.90	3342342.80
4301	47°17'05.21"	137°16'42.86"	828526.55	2569355.40	322525.90	3342410.90
4302	47°17'04.74"	137°16'44.48"	828513.61	2569390.01	322511.65	3342444.96
4303	47°17'03.88"	137°16'46.96"	828489.48	2569443.27	322485.51	3342497.20
4304	47°17'03.03"	137°16'48.37"	828464.47	2569474.19	322459.34	3342527.11
4305	47°17'02.33"	137°16'49.23"	828443.78	2569493.24	322437.95	3342545.34
4306	47°17'00.38"	137°16'50.24"	828384.62	2569517.15	322377.97	3342566.94
4307	47°17'00.11"	137°16'50.29"	828376.14	2569518.73	322369.45	3342568.19
4308	47°16'58.72"	137°16'50.59"	828333.74	2569526.88	322326.80	3342574.69
4309	47°16'55.63"	137°16'50.43"	828238.20	2569528.01	322231.37	3342572.15
4310	47°16'52.45"	137°16'50.08"	828139.59	2569525.07	322133.03	3342565.42
4311	47°16'49.20"	137°16'49.72"	828038.98	2569522.05	322032.70	3342558.53
4312	47°16'47.46"	137°16'49.41"	827984.87	2569518.12	321978.83	3342552.53
4313	47°16'43.76"	137°16'50.78"	827871.86	2569551.94	321864.69	3342581.95
4314	47°16'41.68"	137°16'51.63"	827808.66	2569572.86	321800.79	3342600.41
4315	47°16'40.60"	137°16'51.78"	827775.21	2569577.55	321767.22	3342603.80
4316	47°16'38.53"	137°16'51.73"	827711.21	2569579.35	321703.25	3342603.14
4317	47°16'35.95"	137°16'51.62"	827631.67	2569580.78	321623.79	3342601.51
4318	47°16'32.89"	137°16'52.38"	827537.94	2569600.98	321529.43	3342618.07
4319	47°16'30.22"	137°16'52.43"	827455.47	2569605.77	321446.91	3342619.69
4320	47°16'28.02"	137°16'52.32"	827387.44	2569606.69	321378.95	3342617.99
4321	47°16'22.32"	137°16'52.42"	827211.47	2569616.74	321202.89	3342621.25

Каталог координат						
поворотных точек границы между субъектами Российской Федерации: Приморский край и Хабаровский край						
Координаты в системе координат WGS 84			Координаты в системе координат МСК 25		Координаты в системе координат МСК 27	
№ точки п/п	Широта	Долгота	X	Y	X	Y
1	2	3	4	5	6	7
4322	47°16'16.41"	137°16'51.85"	827028.31	2569613.24	321020.15	3342610.72
4323	47°16'14.55"	137°16'52.10"	826971.39	2569621.12	320963.02	3342616.40
4324	47°16'14.33"	137°16'52.13"	826964.41	2569622.00	320956.01	3342617.00
4325	47°16'10.71"	137°16'52.55"	826853.06	2569636.03	320844.31	3342626.73
4326	47°16'06.82"	137°16'53.56"	826733.92	2569662.69	320724.34	3342648.77
4327	47°16'01.53"	137°16'55.63"	826572.66	2569713.56	320561.37	3342693.36
4328	47°16'00.32"	137°16'56.12"	826535.83	2569725.61	320524.14	3342703.98
4329	47°15'55.21"	137°16'58.20"	826380.06	2569776.52	320366.67	3342748.81
4330	47°15'49.81"	137°17'00.54"	826215.39	2569833.46	320200.08	3342799.33
4331	47°15'49.79"	137°17'00.59"	826214.92	2569834.53	320199.56	3342800.38
4332	47°15'44.84"	137°17'02.78"	826064.18	2569887.54	320047.03	3342847.52
4333	47°15'41.76"	137°17'06.11"	825972.35	2569961.92	319952.48	3342918.25
4334	47°15'39.12"	137°17'08.92"	825893.33	2570024.64	319871.18	3342977.82
4335	47°15'38.67"	137°17'09.39"	825879.99	2570035.23	319857.46	3342987.89
4336	47°15'34.36"	137°17'15.25"	825752.53	2570164.50	319725.24	3343112.04
4337	47°15'33.02"	137°17'18.03"	825714.00	2570224.71	319684.45	3343170.68
4338	47°15'32.76"	137°17'19.34"	825706.96	2570252.74	319676.34	3343198.39
4339	47°15'32.51"	137°17'21.72"	825701.78	2570302.97	319669.24	3343248.35
4340	47°15'32.13"	137°17'23.89"	825692.03	2570349.17	319657.74	3343294.09
4341	47°15'31.70"	137°17'25.96"	825680.75	2570393.32	319644.78	3343337.74
4342	47°15'31.00"	137°17'29.19"	825662.38	2570462.30	319623.78	3343405.90
4343	47°15'30.97"	137°17'29.34"	825661.44	2570465.44	319622.72	3343409.00
4344	47°15'30.64"	137°17'31.01"	825653.00	2570501.04	319612.93	3343444.22
4345	47°15'30.57"	137°17'32.22"	825651.92	2570526.62	319610.87	3343469.72
4346	47°15'30.89"	137°17'34.19"	825663.62	2570567.59	319620.97	3343511.07
4347	47°15'31.10"	137°17'36.77"	825672.51	2570621.49	319627.78	3343565.22
4348	47°15'31.23"	137°17'38.29"	825678.04	2570653.16	319632.08	3343597.05
4349	47°15'31.19"	137°17'40.08"	825678.66	2570690.86	319631.25	3343634.72
4350	47°15'31.18"	137°17'40.82"	825678.91	2570706.37	319630.90	3343650.21
4351	47°15'30.87"	137°17'43.24"	825671.75	2570757.78	319621.78	3343701.26
4352	47°15'30.21"	137°17'46.27"	825654.31	2570822.42	319601.88	3343765.13
4353	47°15'29.22"	137°17'51.12"	825628.47	2570925.73	319572.12	3343867.27
4354	47°15'27.99"	137°17'55.11"	825594.37	2571011.34	319534.78	3343951.44
4355	47°15'26.46"	137°17'58.61"	825550.59	2571087.05	319488.16	3344025.34
4356	47°15'26.11"	137°17'59.40"	825540.36	2571104.22	319477.29	3344042.10
4357	47°15'23.89"	137°18'03.59"	825475.82	2571195.49	319409.34	3344130.73
4358	47°15'21.83"	137°18'07.68"	825416.23	2571284.39	319346.44	3344217.20
4359	47°15'17.97"	137°18'13.79"	825302.88	2571418.40	319228.11	3344346.64
4360	47°15'16.45"	137°18'15.81"	825258.09	2571462.87	319181.68	3344389.31

Каталог координат						
поворотных точек границы между субъектами Российской Федерации: Приморский край и Хабаровский край						
Координаты в системе координат WGS 84			Координаты в системе координат МСК 25		Координаты в системе координат МСК 27	
№ точки п/п	Широта	Долгота	X	Y	X	Y
1	2	3	4	5	6	7
4361	47°15'15.05"	137°18'16.46"	825215.31	2571478.57	319138.37	3344403.35
4362	47°15'13.49"	137°18'16.61"	825167.36	2571483.88	319090.30	3344406.80
4363	47°15'12.02"	137°18'16.19"	825121.72	2571477.17	319044.99	3344398.35
4364	47°15'09.96"	137°18'14.79"	825056.74	2571450.74	318981.13	3344369.46
4365	47°15'07.64"	137°18'11.93"	824982.26	2571393.97	318908.95	3344309.93
4366	47°15'06.47"	137°18'10.41"	824944.73	2571363.53	318872.66	3344278.09
4367	47°15'02.38"	137°18'05.40"	824813.51	2571263.99	318745.47	3344173.66
4368	47°15'01.33"	137°18'04.38"	824780.15	2571244.08	318712.93	3344152.51
4369	47°14'58.80"	137°18'04.58"	824702.24	2571251.99	318634.84	3344157.41
4370	47°14'57.31"	137°18'04.88"	824656.34	2571260.38	318588.70	3344164.02
4371	47°14'55.43"	137°18'06.43"	824599.88	2571295.52	318530.98	3344196.94
4372	47°14'51.53"	137°18'08.91"	824481.76	2571353.25	318410.82	3344250.04
4373	47°14'48.50"	137°18'11.37"	824390.62	2571409.30	318317.68	3344302.49
4374	47°14'41.75"	137°18'18.93"	824189.76	2571577.89	318110.66	3344463.09
4375	47°14'41.30"	137°18'19.61"	824176.49	2571592.75	318096.85	3344477.41
4376	47°14'37.78"	137°18'24.88"	824072.84	2571708.66	317988.91	3344589.15
4377	47°14'32.76"	137°18'32.22"	823924.88	2571870.13	317834.99	3344744.68
4378	47°14'28.11"	137°18'38.83"	823787.69	2572015.70	317692.43	3344884.73
4379	47°14'23.74"	137°18'45.82"	823659.62	2572168.90	317558.68	3345032.76
4380	47°14'20.97"	137°18'51.66"	823579.66	2572295.60	317473.98	3345156.19
4381	47°14'20.27"	137°18'53.34"	823559.75	2572332.03	317452.70	3345191.79
4382	47°14'20.03"	137°18'54.94"	823553.80	2572366.02	317445.46	3345225.50
4383	47°14'20.18"	137°18'56.96"	823560.51	2572408.19	317450.53	3345267.86
4384	47°14'20.60"	137°18'58.68"	823575.11	2572443.85	317463.73	3345304.02
4385	47°14'21.37"	137°19'00.77"	823600.82	2572486.63	317487.76	3345347.72
4386	47°14'22.63"	137°19'01.46"	823640.57	2572499.48	317526.95	3345362.08
4387	47°14'24.93"	137°19'02.45"	823712.40	2572516.89	317598.00	3345382.22
4388	47°14'26.09"	137°19'03.34"	823749.19	2572533.99	317634.07	3345400.70
4389	47°14'26.43"	137°19'04.26"	823760.51	2572552.81	317644.65	3345419.92
4390	47°14'26.43"	137°19'05.71"	823762.03	2572583.43	317644.99	3345450.56
4391	47°14'26.36"	137°19'05.84"	823760.05	2572586.28	317642.91	3345453.32
4392	47°14'25.88"	137°19'06.75"	823745.88	2572606.02	317628.00	3345472.49
4393	47°14'25.08"	137°19'06.97"	823721.46	2572611.87	317603.39	3345477.39
4394	47°14'22.21"	137°19'07.03"	823632.99	2572617.08	317514.86	3345479.19
4395	47°14'19.01"	137°19'06.72"	823533.90	2572615.13	317416.01	3345473.44
4396	47°14'16.95"	137°19'06.45"	823469.80	2572612.37	317352.12	3345468.22
4397	47°14'15.44"	137°19'06.30"	823423.25	2572611.33	317305.69	3345465.40
4398	47°14'12.78"	137°19'06.76"	823341.42	2572624.81	317223.47	3345475.71
4399	47°14'10.76"	137°19'07.79"	823280.28	2572649.52	317161.49	3345498.03

Каталог координат						
поворотных точек границы между субъектами Российской Федерации: Приморский край и Хабаровский край						
Координаты в системе координат WGS 84			Координаты в системе координат МСК 25		Координаты в системе координат МСК 27	
№ точки п/п	Широта	Долгота	X	Y	X	Y
1	2	3	4	5	6	7
4400	47°14'08.89"	137°19'09.29"	823223.82	2572683.60	317103.80	3345529.88
4401	47°14'06.26"	137°19'11.91"	823145.22	2572742.57	317023.07	3345585.73
4402	47°14'04.67"	137°19'15.13"	823099.34	2572812.42	316974.58	3345653.71
4403	47°14'03.07"	137°19'18.44"	823053.00	2572884.36	316925.55	3345723.75
4404	47°14'01.08"	137°19'23.14"	822996.13	2572986.16	316864.86	3345823.21
4405	47°13'59.90"	137°19'26.27"	822962.72	2573053.58	316828.92	3345889.23
4406	47°13'58.63"	137°19'28.91"	822926.14	2573110.98	316790.19	3345945.13
4407	47°13'58.51"	137°19'29.14"	822922.72	2573115.90	316786.58	3345949.91
4408	47°13'57.92"	137°19'32.64"	822907.94	2573190.32	316768.97	3346023.64
4409	47°13'58.01"	137°19'36.36"	822914.23	2573268.45	316772.25	3346101.89
4410	47°13'58.18"	137°19'40.84"	822923.77	2573362.43	316778.16	3346196.08
4411	47°13'58.41"	137°19'44.41"	822934.51	2573437.30	316786.01	3346271.24
4412	47°13'58.38"	137°19'46.93"	822935.89	2573490.18	316785.35	3346324.09
4413	47°13'58.00"	137°19'48.97"	822926.10	2573533.75	316773.90	3346367.21
4414	47°13'57.45"	137°19'50.91"	822911.28	2573575.41	316757.51	3346408.23
4415	47°13'57.04"	137°19'51.55"	822898.98	2573589.36	316744.70	3346421.68
4416	47°13'56.23"	137°19'52.78"	822875.43	2573616.40	316720.14	3346447.78
4417	47°13'55.01"	137°19'53.89"	822838.81	2573641.58	316682.62	3346471.51
4418	47°13'53.55"	137°19'54.85"	822794.65	2573663.75	316637.67	3346491.95
4419	47°13'52.23"	137°19'55.31"	822754.31	2573675.32	316596.96	3346501.94
4420	47°13'50.94"	137°19'55.72"	822714.95	2573685.71	316557.27	3346510.81
4421	47°13'49.72"	137°19'56.03"	822677.56	2573694.07	316519.61	3346517.72
4422	47°13'47.35"	137°19'56.65"	822604.79	2573710.48	316446.33	3346531.31
4423	47°13'45.36"	137°19'56.63"	822543.30	2573712.92	316384.84	3346531.38
4424	47°13'43.71"	137°19'56.42"	822492.21	2573710.95	316333.92	3346527.45
4425	47°13'42.17"	137°19'55.87"	822444.03	2573701.43	316286.18	3346516.09
4426	47°13'38.67"	137°19'54.39"	822334.53	2573675.40	316177.86	3346485.90
4427	47°13'36.06"	137°19'53.65"	822253.27	2573663.47	316097.19	3346470.87
4428	47°13'33.70"	137°19'52.51"	822179.39	2573642.98	316024.22	3346447.58
4429	47°13'32.16"	137°19'51.65"	822131.10	2573627.15	315976.61	3346429.91
4430	47°13'30.34"	137°19'51.44"	822074.52	2573625.26	315920.20	3346425.85
4431	47°13'28.87"	137°19'51.17"	822028.94	2573621.63	315874.83	3346420.48
4432	47°13'26.94"	137°19'51.43"	821969.54	2573629.99	315815.20	3346426.54
4433	47°13'25.11"	137°19'52.01"	821913.75	2573644.74	315758.94	3346439.12
4434	47°13'21.37"	137°19'53.61"	821799.81	2573683.77	315643.69	3346473.71
4435	47°13'19.40"	137°19'54.36"	821739.57	2573702.26	315582.84	3346489.86
4436	47°13'17.29"	137°19'55.12"	821675.34	2573721.39	315517.98	3346506.49
4437	47°13'15.83"	137°19'55.65"	821630.53	2573734.71	315472.73	3346518.06
4438	47°13'14.25"	137°19'56.56"	821582.84	2573756.00	315424.30	3346537.49

Каталог координат						
поворотных точек границы между субъектами Российской Федерации: Приморский край и Хабаровский край						
Координаты в системе координат WGS 84			Координаты в системе координат МСК 25		Координаты в системе координат МСК 27	
№ точки п/п	Широта	Долгота	X	Y	X	Y
1	2	3	4	5	6	7
4439	47°13'13.06"	137°19'57.83"	821547.29	2573784.49	315387.72	3346564.57
4440	47°13'11.92"	137°19'59.21"	821513.27	2573815.07	315352.58	3346593.79
4441	47°13'11.08"	137°19'59.69"	821487.94	2573826.30	315326.86	3346604.03
4442	47°13'09.44"	137°20'00.59"	821438.27	2573847.75	315276.44	3346623.54
4443	47°13'07.48"	137°20'00.83"	821377.84	2573855.62	315215.81	3346629.08
4444	47°13'04.85"	137°20'01.05"	821296.93	2573863.96	315134.71	3346634.29
4445	47°13'01.21"	137°20'01.54"	821185.11	2573879.50	315022.48	3346645.51
4446	47°12'57.95"	137°20'01.49"	821084.12	2573883.10	314921.50	3346645.23
4447	47°12'56.94"	137°20'01.41"	821053.08	2573882.80	314890.53	3346643.74
4448	47°12'56.15"	137°20'02.19"	821029.35	2573900.40	314866.17	3346660.39
4449	47°12'55.74"	137°20'04.14"	821018.53	2573942.03	314853.76	3346701.54
4450	47°12'55.41"	137°20'07.46"	821011.67	2574012.25	314844.22	3346771.38
4451	47°12'55.05"	137°20'11.78"	821004.67	2574103.69	314833.72	3346862.40
4452	47°12'54.90"	137°20'12.85"	821001.05	2574126.45	314829.23	3346884.99
4453	47°12'54.31"	137°20'16.80"	820986.92	2574210.30	314811.90	3346968.16
4454	47°12'53.87"	137°20'20.96"	820977.38	2574298.58	314798.98	3347055.92
4455	47°12'53.20"	137°20'27.69"	820963.21	2574441.16	314779.36	3347197.73
4456	47°12'53.03"	137°20'28.98"	820959.14	2574468.56	314774.25	3347224.93
4457	47°12'52.78"	137°20'30.96"	820953.34	2574510.43	314766.84	3347266.50
4458	47°12'52.02"	137°20'34.51"	820933.57	2574586.24	314744.20	3347341.44
4459	47°12'51.33"	137°20'37.76"	820915.20	2574655.71	314723.19	3347410.09
4460	47°12'50.11"	137°20'43.32"	820883.13	2574774.32	314686.62	3347527.27
4461	47°12'49.26"	137°20'46.92"	820860.37	2574851.26	314660.94	3347603.20
4462	47°12'48.83"	137°20'48.91"	820849.07	2574893.84	314648.02	3347645.28
4463	47°12'47.28"	137°20'56.03"	820808.04	2575045.74	314601.23	3347795.36
4464	47°12'46.49"	137°20'59.43"	820787.23	2575118.45	314577.65	3347867.15
4465	47°12'44.73"	137°21'07.38"	820740.49	2575288.33	314524.46	3348034.96
4466	47°12'44.06"	137°21'10.74"	820723.15	2575359.92	314504.41	3348105.76
4467	47°12'43.26"	137°21'13.99"	820701.78	2575429.44	314480.40	3348174.34
4468	47°12'40.97"	137°21'19.30"	820636.13	2575544.59	314410.44	3348286.79
4469	47°12'39.69"	137°21'22.34"	820599.68	2575610.24	314371.52	3348350.93
4470	47°12'38.03"	137°21'25.31"	820551.23	2575675.15	314320.66	3348413.87
4471	47°12'36.47"	137°21'27.98"	820505.65	2575733.63	314272.91	3348470.50
4472	47°12'34.78"	137°21'30.39"	820456.01	2575786.85	314221.30	3348521.73
4473	47°12'33.26"	137°21'32.76"	820411.32	2575838.87	314174.69	3348571.95
4474	47°12'32.64"	137°21'33.81"	820393.19	2575861.88	314155.70	3348594.22
4475	47°12'32.49"	137°21'34.05"	820388.77	2575867.06	314151.09	3348599.23
4476	47°12'32.21"	137°21'36.36"	820382.56	2575916.02	314143.02	3348647.86
4477	47°12'32.48"	137°21'39.24"	820393.57	2575976.25	314151.69	3348708.42

Каталог координат						
поворотных точек границы между субъектами Российской Федерации: Приморский край и Хабаровский край						
Координаты в системе координат WGS 84			Координаты в системе координат МСК 25		Координаты в системе координат МСК 27	
№ точки п/п	Широта	Долгота	X	Y	X	Y
1	2	3	4	5	6	7
4478	47°12'32.88"	137°21'42.63"	820409.25	2576046.99	314164.63	3348779.64
4479	47°12'33.90"	137°21'48.81"	820446.88	2576175.51	314197.26	3348909.40
4480	47°12'34.26"	137°21'52.40"	820461.63	2576250.51	314209.10	3348984.85
4481	47°12'34.55"	137°21'56.84"	820474.66	2576343.55	314218.54	3349078.23
4482	47°12'34.54"	137°21'59.56"	820477.11	2576400.80	314218.79	3349135.48
4483	47°12'34.35"	137°22'02.37"	820474.10	2576460.31	314213.49	3349194.78
4484	47°12'34.00"	137°22'05.03"	820466.01	2576516.75	314203.25	3349250.81
4485	47°12'33.50"	137°22'06.86"	820452.14	2576555.94	314187.91	3349289.40
4486	47°12'33.39"	137°22'07.23"	820449.28	2576563.86	314184.74	3349297.20
4487	47°12'32.32"	137°22'09.81"	820418.68	2576619.83	314152.04	3349351.91
4488	47°12'31.26"	137°22'13.31"	820389.39	2576694.87	314119.92	3349425.70
4489	47°12'30.61"	137°22'15.50"	820371.65	2576742.02	314100.40	3349472.08
4490	47°12'29.68"	137°22'20.11"	820347.26	2576840.24	314072.27	3349569.20
4491	47°12'28.88"	137°22'23.20"	820325.81	2576906.55	314048.32	3349634.59
4492	47°12'27.71"	137°22'25.84"	820292.24	2576963.64	314012.61	3349690.30
4493	47°12'25.43"	137°22'30.30"	820226.28	2577060.81	313943.03	3349784.76
4494	47°12'23.83"	137°22'33.22"	820179.82	2577124.61	313894.19	3349846.68
4495	47°12'23.03"	137°22'34.70"	820156.33	2577156.96	313869.49	3349878.07
4496	47°12'21.44"	137°22'40.95"	820113.49	2577290.69	313821.59	3350009.93
4497	47°12'19.76"	137°22'50.70"	820071.39	2577498.33	313771.58	3350215.62
4498	47°12'19.25"	137°22'55.13"	820059.92	2577592.28	313756.53	3350308.97
4499	47°12'18.62"	137°23'00.56"	820045.82	2577707.46	313738.02	3350423.42
4500	47°12'18.32"	137°23'05.44"	820041.50	2577810.66	313729.75	3350526.28
4501	47°12'17.96"	137°23'12.00"	820036.77	2577949.03	313719.72	3350664.24
4502	47°12'17.94"	137°23'12.39"	820036.41	2577957.35	313719.04	3350672.53
4503	47°12'17.49"	137°23'19.64"	820029.93	2578110.56	313706.68	3350825.24
4504	47°12'17.37"	137°23'21.85"	820028.20	2578157.32	313703.16	3350871.86
4505	47°12'17.19"	137°23'24.87"	820025.75	2578221.14	313698.26	3350935.48
4506	47°12'17.58"	137°23'28.40"	820041.46	2578294.81	313711.12	3351009.63
4507	47°12'18.10"	137°23'31.43"	820060.51	2578357.74	313727.72	3351073.18
4508	47°12'19.47"	137°23'35.12"	820106.30	2578433.41	313770.52	3351150.48
4509	47°12'20.76"	137°23'37.45"	820148.59	2578480.55	313810.94	3351199.18
4510	47°12'22.58"	137°23'39.84"	820206.91	2578528.14	313867.33	3351248.92
4511	47°12'26.25"	137°23'43.60"	820324.22	2578601.93	313981.61	3351327.10
4512	47°12'30.03"	137°23'47.16"	820444.44	2578671.44	314098.96	3351401.11
4513	47°12'30.96"	137°23'48.41"	820474.37	2578696.34	314127.88	3351427.12
4514	47°12'31.84"	137°23'49.60"	820502.79	2578720.08	314155.34	3351451.91
4515	47°12'32.90"	137°23'51.77"	820537.53	2578764.28	314188.33	3351497.37
4516	47°12'33.51"	137°23'54.25"	820558.88	2578815.46	314207.68	3351549.29

Каталог координат						
поворотных точек границы между субъектами Российской Федерации: Приморский край и Хабаровский край						
Координаты в системе координат WGS 84			Координаты в системе координат МСК 25		Координаты в системе координат МСК 27	
№ точки п/п	Широта	Долгота	X	Y	X	Y
1	2	3	4	5	6	7
4517	47°12'34.58"	137°23'58.17"	820595.74	2578896.48	314241.37	3351631.59
4518	47°12'36.49"	137°24'02.84"	820659.35	2578991.93	314301.21	3351729.33
4519	47°12'37.59"	137°24'06.03"	820696.45	2579057.32	314335.73	3351796.03
4520	47°12'39.43"	137°24'09.52"	820756.67	2579128.17	314393.13	3351869.08
4521	47°12'41.14"	137°24'12.51"	820812.69	2579188.55	314446.74	3351931.51
4522	47°12'42.04"	137°24'14.79"	820842.48	2579235.15	314474.69	3351979.18
4523	47°12'43.47"	137°24'20.69"	820892.53	2579357.36	314519.96	3352103.10
4524	47°12'43.83"	137°24'23.37"	820906.45	2579413.04	314531.72	3352159.23
4525	47°12'43.79"	137°24'27.60"	820909.43	2579502.11	314531.27	3352248.26
4526	47°12'43.81"	137°24'31.93"	820914.42	2579593.21	314532.76	3352339.40
4527	47°12'43.91"	137°24'34.05"	820919.66	2579637.66	314536.28	3352383.98
4528	47°12'44.56"	137°24'37.23"	820942.76	2579703.58	314556.81	3352450.67
4529	47°12'46.20"	137°24'40.62"	820996.93	2579772.54	314608.24	3352521.61
4530	47°12'47.96"	137°24'42.70"	821053.15	2579813.85	314662.78	3352565.00
4531	47°12'49.83"	137°24'43.65"	821111.97	2579831.02	314720.84	3352584.40
4532	47°12'51.24"	137°24'44.36"	821156.21	2579843.91	314764.51	3352598.97
4533	47°12'51.42"	137°24'44.45"	821161.75	2579845.58	314769.98	3352600.85
4534	47°12'55.09"	137°24'46.00"	821276.77	2579872.76	314883.76	3352632.40
4535	47°12'55.98"	137°24'46.71"	821305.01	2579886.49	314911.43	3352647.20
4536	47°12'57.43"	137°24'49.01"	821351.80	2579932.58	314956.38	3352695.00
4537	47°12'57.74"	137°24'49.50"	821361.97	2579942.58	314966.15	3352705.39
4538	47°12'59.32"	137°24'51.54"	821412.68	2579983.05	315015.21	3352747.73
4539	47°13'01.67"	137°24'53.43"	821487.31	2580019.34	315088.33	3352786.82
4540	47°13'03.98"	137°24'53.85"	821558.96	2580024.92	315159.64	3352795.15
4541	47°13'05.97"	137°24'53.72"	821620.41	2580019.28	315221.21	3352791.88
4542	47°13'06.98"	137°24'53.83"	821651.46	2580020.02	315252.17	3352793.81
4543	47°13'05.63"	137°24'56.24"	821612.30	2580072.69	315211.05	3352844.89
4544	47°13'03.77"	137°25'00.05"	821558.62	2580155.57	315154.28	3352925.57
4545	47°13'02.75"	137°25'05.07"	821532.36	2580262.76	315123.95	3353031.57
4546	47°13'02.60"	137°25'12.63"	821534.98	2580421.95	315120.45	3353190.60
4547	47°13'02.92"	137°25'18.78"	821551.11	2580550.85	315131.60	3353319.90
4548	47°13'02.93"	137°25'19.21"	821551.77	2580559.89	315131.91	3353328.95
4549	47°13'03.02"	137°25'23.11"	821558.62	2580641.85	315135.60	3353411.04
4550	47°13'02.59"	137°25'26.68"	821548.85	2580717.61	315122.94	3353486.30
4551	47°13'01.51"	137°25'29.24"	821518.24	2580772.99	315090.25	3353540.40
4552	47°13'00.60"	137°25'30.22"	821491.09	2580795.06	315062.30	3353561.40
4553	47°12'59.48"	137°25'31.43"	821457.51	2580822.14	315027.73	3353587.14
4554	47°12'57.89"	137°25'33.63"	821410.79	2580870.74	314979.22	3353633.87
4555	47°12'56.73"	137°25'35.94"	821377.08	2580920.96	314943.64	3353682.71

Каталог координат поворотных точек границы между субъектами Российской Федерации: Приморский край и Хабаровский край						
Координаты в системе координат WGS 84			Координаты в системе координат МСК 25		Координаты в системе координат МСК 27	
№ точки п/п	Широта	Долгота	X	Y	X	Y
1	2	3	4	5	6	7
4556	47°12'56.41"	137°25'37.21"	821368.53	2580948.18	314934.06	3353709.55
4557	47°12'55.86"	137°25'39.40"	821353.77	2580995.15	314917.53	3353755.88
4558	47°12'54.95"	137°25'42.77"	821328.95	2581067.28	314889.98	3353826.94
4559	47°12'54.39"	137°25'45.53"	821314.41	2581126.26	314873.20	3353885.26
4560	47°12'54.69"	137°25'52.59"	821330.86	2581274.27	314883.93	3354033.66
4561	47°12'55.86"	137°26'02.83"	821377.42	2581487.91	314922.20	3354248.72
4562	47°12'56.40"	137°26'07.47"	821398.51	2581584.76	314939.54	3354346.22
4563	47°12'57.21"	137°26'15.51"	821431.81	2581752.69	314966.33	3354515.15
4564	47°12'57.24"	137°26'15.84"	821432.91	2581759.61	314967.16	3354522.10
4565	47°12'57.67"	137°26'20.49"	821451.02	2581856.77	314981.51	3354619.79
4566	47°12'57.80"	137°26'23.86"	821458.20	2581927.57	314985.96	3354690.75
4567	47°12'57.47"	137°26'27.64"	821452.00	2582007.48	314976.70	3354770.28
4568	47°12'56.63"	137°26'32.21"	821430.60	2582105.02	314951.59	3354866.84
4569	47°12'55.51"	137°26'35.58"	821399.27	2582177.46	314917.53	3354937.96
4570	47°12'55.15"	137°26'36.21"	821389.00	2582191.26	314906.74	3354951.34
4571	47°12'52.86"	137°26'40.29"	821322.41	2582280.48	314836.84	3355037.85
4572	47°12'49.98"	137°26'44.19"	821237.27	2582366.89	314748.53	3355120.84
4573	47°12'49.45"	137°26'46.05"	821222.92	2582406.77	314732.66	3355160.11
4574	47°12'49.19"	137°26'47.93"	821216.58	2582446.71	314724.80	3355199.73
4575	47°12'48.67"	137°26'51.64"	821204.35	2582525.40	314709.58	3355277.83
4576	47°12'48.17"	137°26'58.33"	821195.67	2582667.03	314695.47	3355418.88
4577	47°12'48.06"	137°27'00.52"	821194.44	2582713.26	314692.46	3355464.99
4578	47°12'47.95"	137°27'02.61"	821193.17	2582757.39	314689.50	3355508.99
4579	47°12'47.22"	137°27'05.63"	821173.70	2582821.94	314667.59	3355572.69
4580	47°12'46.80"	137°27'06.59"	821161.55	2582842.83	314654.65	3355593.07
4581	47°12'46.27"	137°27'07.79"	821146.47	2582868.73	314638.60	3355618.35
4582	47°12'46.17"	137°27'09.35"	821144.99	2582901.72	314635.86	3355651.23
4583	47°12'46.69"	137°27'11.41"	821163.22	2582944.25	314652.42	3355694.39
4584	47°12'47.80"	137°27'15.76"	821201.71	2583034.18	314687.40	3355785.64
4585	47°12'48.10"	137°27'19.64"	821215.06	2583115.39	314697.60	3355867.24
4586	47°12'47.59"	137°27'23.06"	821202.76	2583188.15	314682.52	3355939.39
4587	47°12'47.54"	137°27'23.46"	821201.39	2583196.67	314680.83	3355947.85
4588	47°12'46.71"	137°27'30.86"	821183.46	2583353.51	314656.91	3356103.74
4589	47°12'46.16"	137°27'36.25"	821171.83	2583467.66	314640.92	3356217.25
4590	47°12'46.14"	137°27'36.45"	821171.41	2583471.91	314640.33	3356221.48
4591	47°12'45.60"	137°27'42.64"	821161.05	2583602.99	314624.95	3356351.94
4592	47°12'44.95"	137°27'45.81"	821144.15	2583670.76	314605.48	3356418.94
4593	47°12'44.52"	137°27'47.99"	821132.90	2583717.17	314592.47	3356464.84
4594	47°12'45.34"	137°27'54.11"	821164.56	2583844.78	314619.17	3356593.46

Каталог координат поворотных точек границы между субъектами Российской Федерации: Приморский край и Хабаровский край						
Координаты в системе координат WGS 84			Координаты в системе координат МСК 25		Координаты в системе координат МСК 27	
№ точки п/п	Широта	Долгота	X	Y	X	Y
1	2	3	4	5	6	7
4595	47°12'46.26"	137°27'55.71"	821194.71	2583877.10	314648.03	3356626.88
4596	47°12'48.74"	137°27'55.99"	821271.36	2583879.27	314724.47	3356631.99
4597	47°12'52.14"	137°27'54.84"	821375.26	2583850.01	314829.32	3356606.77
4598	47°12'53.48"	137°27'54.38"	821416.11	2583838.28	314870.54	3356596.63
4599	47°12'53.98"	137°27'54.20"	821431.54	2583833.83	314886.12	3356592.78
4600	47°12'56.93"	137°27'52.82"	821521.05	2583800.40	314976.76	3356562.84
4601	47°13'00.16"	137°27'50.23"	821618.14	2583741.14	315075.97	3356507.41
4602	47°13'03.26"	137°27'48.45"	821712.03	2583699.08	315171.31	3356469.02
4603	47°13'03.52"	137°27'48.30"	821719.95	2583695.49	315179.36	3356465.75
4604	47°13'06.56"	137°27'46.82"	821812.44	2583659.76	315273.06	3356433.63
4605	47°13'07.27"	137°27'46.47"	821833.82	2583651.46	315294.72	3356426.17
4606	47°13'09.44"	137°27'46.04"	821900.65	2583639.10	315361.92	3356416.40
4607	47°13'10.44"	137°27'47.00"	821932.48	2583657.78	315392.98	3356436.27
4608	47°13'11.62"	137°27'48.13"	821969.87	2583679.81	315429.46	3356459.70
4609	47°13'13.55"	137°27'51.72"	822033.12	2583752.56	315489.81	3356534.75
4610	47°13'15.29"	137°27'54.86"	822090.20	2583816.05	315544.35	3356600.33
4611	47°13'19.33"	137°27'59.13"	822219.17	2583899.86	315669.89	3356688.95
4612	47°13'20.35"	137°28'00.73"	822252.22	2583931.96	315701.65	3356722.27
4613	47°13'23.43"	137°28'05.57"	822352.39	2584029.20	315797.91	3356823.19
4614	47°13'24.73"	137°28'07.60"	822394.58	2584069.89	315838.47	3356865.44
4615	47°13'29.22"	137°28'03.91"	822529.30	2583985.75	315976.19	3356786.61
4616	47°13'31.12"	137°28'02.77"	822586.91	2583958.91	316034.73	3356762.03
4617	47°13'33.02"	137°28'02.41"	822645.27	2583948.44	316093.40	3356753.82
4618	47°13'33.61"	137°28'02.29"	822663.24	2583945.16	316111.46	3356751.23
4619	47°13'37.67"	137°28'02.67"	822788.85	2583947.02	316236.79	3356757.92
4620	47°13'37.83"	137°28'02.68"	822793.85	2583947.12	316241.78	3356758.21
4621	47°13'41.08"	137°28'03.32"	822895.05	2583955.66	316342.48	3356770.62
4622	47°13'42.76"	137°28'03.76"	822947.22	2583962.37	316394.30	3356779.32
4623	47°13'43.10"	137°28'03.84"	822957.74	2583963.68	316404.75	3356781.04
4624	47°13'44.37"	137°28'05.82"	822998.91	2584003.40	316444.33	3356822.28
4625	47°13'50.34"	137°28'17.84"	823195.57	2584247.21	316631.29	3357073.23
4626	47°13'51.60"	137°28'20.19"	823236.88	2584294.76	316670.70	3357122.29
4627	47°13'54.53"	137°28'25.60"	823332.76	2584404.32	316762.21	3357235.34
4628	47°13'54.65"	137°28'25.83"	823336.83	2584409.02	316766.09	3357240.19
4629	47°13'55.72"	137°28'27.33"	823371.34	2584438.84	316799.40	3357271.29
4630	47°13'56.65"	137°28'28.62"	823401.29	2584464.73	316828.30	3357298.29
4631	47°13'57.96"	137°28'30.00"	823443.26	2584491.63	316869.17	3357326.75
4632	47°14'02.05"	137°28'33.21"	823572.87	2584553.10	316996.19	3357393.10
4633	47°14'04.33"	137°28'34.95"	823644.96	2584586.25	317066.89	3357428.96

Каталог координат						
поворотных точек границы между субъектами Российской Федерации: Приморский край и Хабаровский край						
Координаты в системе координат WGS 84			Координаты в системе координат МСК 25		Координаты в системе координат МСК 27	
№ точки п/п	Широта	Долгота	X	Y	X	Y
1	2	3	4	5	6	7
4634	47°14'08.00"	137°28'37.75"	823760.92	2584639.74	317180.60	3357486.82
4635	47°14'08.75"	137°28'40.18"	823786.76	2584689.62	317204.48	3357537.60
4636	47°14'10.78"	137°28'46.64"	823856.00	2584822.56	317268.49	3357672.98
4637	47°14'11.39"	137°28'48.50"	823876.64	2584860.68	317287.63	3357711.83
4638	47°14'11.71"	137°28'49.47"	823887.48	2584880.71	317297.68	3357732.25
4639	47°14'13.23"	137°28'51.75"	823936.77	2584926.44	317345.14	3357779.79
4640	47°14'14.13"	137°28'53.62"	823966.27	2584964.25	317373.13	3357818.66
4641	47°14'14.38"	137°28'55.05"	823975.51	2584994.08	317381.21	3357848.81
4642	47°14'14.27"	137°28'56.72"	823973.76	2585029.30	317378.11	3357883.89
4643	47°14'13.78"	137°29'00.22"	823962.20	2585103.63	317363.71	3357957.66
4644	47°14'10.99"	137°29'06.74"	823882.96	2585244.92	317279.18	3358095.66
4645	47°14'10.65"	137°29'07.54"	823873.25	2585262.29	317268.81	3358112.62
4646	47°14'09.22"	137°29'11.82"	823833.24	2585354.44	317225.33	3358203.08
4647	47°14'08.16"	137°29'14.97"	823803.83	2585422.22	317193.37	3358269.62
4648	47°14'07.90"	137°29'16.64"	823797.41	2585457.66	317185.60	3358304.75
4649	47°14'07.80"	137°29'17.23"	823795.12	2585470.34	317182.82	3358317.32
4650	47°14'07.47"	137°29'20.55"	823788.26	2585540.56	317173.28	3358387.16
4651	47°14'07.45"	137°29'20.70"	823787.82	2585543.88	317172.71	3358390.46
4652	47°14'07.14"	137°29'23.77"	823781.40	2585608.90	317163.80	3358455.12
4653	47°14'06.34"	137°29'29.60"	823762.41	2585732.74	317140.09	3358578.02
4654	47°14'05.64"	137°29'32.47"	823743.91	2585794.04	317119.26	3358638.50
4655	47°14'03.87"	137°29'38.64"	823695.55	2585926.54	317065.90	3358768.92
4656	47°14'02.44"	137°29'41.96"	823654.71	2585998.33	317022.36	3358839.02
4657	47°14'02.18"	137°29'42.62"	823647.44	2586012.72	317014.55	3358853.10
4658	47°14'01.24"	137°29'45.17"	823620.83	2586067.62	316985.88	3358906.89
4659	47°14'01.22"	137°29'45.33"	823620.38	2586071.12	316985.30	3358910.37
4660	47°14'00.50"	137°29'49.98"	823603.00	2586170.05	316964.14	3359008.46
4661	47°14'00.50"	137°29'50.04"	823603.02	2586171.30	316964.11	3359009.71
4662	47°14'00.00"	137°29'54.02"	823590.90	2586255.69	316948.77	3359093.49
4663	47°13'58.59"	137°29'56.72"	823550.83	2586314.63	316906.51	3359150.79
4664	47°13'58.09"	137°29'58.83"	823537.57	2586359.77	316891.54	3359195.34
4665	47°13'58.37"	137°30'00.95"	823548.31	2586403.87	316900.56	3359239.78
4666	47°14'00.02"	137°30'04.72"	823603.11	2586480.71	316952.32	3359318.59
4667	47°14'00.93"	137°30'11.11"	823637.82	2586613.79	316981.86	3359452.78
4668	47°14'01.15"	137°30'12.70"	823646.37	2586646.79	316989.12	3359486.06
4669	47°14'03.99"	137°30'19.97"	823741.39	2586795.53	317078.26	3359638.19
4670	47°14'04.76"	137°30'21.18"	823766.31	2586819.82	317102.21	3359663.40
4671	47°14'05.68"	137°30'22.65"	823796.31	2586849.35	317131.02	3359694.03
4672	47°14'07.59"	137°30'25.69"	823858.36	2586910.43	317190.62	3359757.39

Каталог координат						
поворотных точек границы между субъектами Российской Федерации: Приморский край и Хабаровский край						
Координаты в системе координат WGS 84			Координаты в системе координат МСК 25		Координаты в системе координат МСК 27	
№ точки п/п	Широта	Долгота	X	Y	X	Y
1	2	3	4	5	6	7
4673	47°14'11.85"	137°30'31.41"	823995.83	2587024.19	317323.48	3359876.24
4674	47°14'11.90"	137°30'31.48"	823997.35	2587025.53	317324.95	3359877.64
4675	47°14'12.03"	137°30'31.69"	824001.42	2587029.78	317328.86	3359882.03
4676	47°14'12.06"	137°30'31.74"	824002.44	2587030.83	317329.83	3359883.12
4677	47°14'15.63"	137°30'37.80"	824119.03	2587152.95	317441.53	3360009.51
4678	47°14'17.43"	137°30'41.56"	824178.34	2587229.34	317497.80	3360088.05
4679	47°14'18.15"	137°30'43.10"	824202.37	2587260.57	317520.59	3360120.16
4680	47°14'18.30"	137°30'43.74"	824207.58	2587273.75	317525.29	3360133.51
4681	47°14'19.60"	137°30'49.35"	824253.53	2587389.89	317566.69	3360251.22
4682	47°14'20.35"	137°30'51.59"	824278.80	2587435.81	317590.16	3360298.03
4683	47°14'20.90"	137°30'53.25"	824297.38	2587469.92	317607.39	3360332.79
4684	47°14'21.37"	137°30'54.70"	824313.38	2587499.73	317622.22	3360363.17
4685	47°14'22.56"	137°30'57.71"	824353.41	2587561.12	317659.82	3360425.99
4686	47°14'23.64"	137°31'00.38"	824389.34	2587615.76	317693.59	3360481.92
4687	47°14'23.99"	137°31'01.26"	824401.14	2587633.75	317704.68	3360500.34
4688	47°14'24.21"	137°31'01.66"	824408.27	2587641.82	317711.49	3360508.67
4689	47°14'24.44"	137°31'02.09"	824415.93	2587650.52	317718.80	3360517.65
4690	47°14'26.59"	137°31'06.06"	824486.30	2587730.67	317785.97	3360600.36
4691	47°14'29.47"	137°31'11.37"	824580.64	2587838.06	317876.02	3360711.20
4692	47°14'29.80"	137°31'11.82"	824591.29	2587846.97	317886.31	3360720.49
4693	47°14'30.74"	137°31'13.08"	824621.72	2587872.03	317915.73	3360746.69
4694	47°14'31.62"	137°31'14.26"	824650.14	2587895.47	317943.19	3360771.18
4695	47°14'33.12"	137°31'14.72"	824696.79	2587903.02	317989.47	3360780.50
4696	47°14'36.52"	137°31'15.25"	824802.46	2587909.02	318094.73	3360790.56
4697	47°14'37.23"	137°31'15.24"	824824.44	2587907.74	318116.73	3360790.12
4698	47°14'41.90"	137°31'15.16"	824968.41	2587899.03	318260.79	3360786.97
4699	47°14'43.77"	137°31'15.71"	825026.60	2587907.70	318318.54	3360797.86
4700	47°14'44.38"	137°31'15.89"	825045.66	2587910.54	318337.46	3360801.42
4701	47°14'47.60"	137°31'18.88"	825148.18	2587968.51	318437.58	3360863.24
4702	47°14'50.17"	137°31'21.80"	825230.69	2588026.14	318517.73	3360923.93
4703	47°14'50.98"	137°31'22.72"	825256.51	2588044.16	318542.81	3360942.91
4704	47°14'53.48"	137°31'25.56"	825336.49	2588100.08	318620.51	3361001.81
4705	47°14'56.53"	137°31'30.38"	825435.65	2588196.93	318715.77	3361102.31
4706	47°14'57.50"	137°31'31.92"	825467.19	2588227.76	318746.07	3361134.29
4707	47°14'57.96"	137°31'32.94"	825482.53	2588248.59	318760.59	3361155.68
4708	47°14'58.38"	137°31'33.86"	825496.36	2588267.36	318773.67	3361174.96
4709	47°15'00.00"	137°31'37.41"	825549.57	2588339.54	318824.02	3361249.05
4710	47°15'00.44"	137°31'38.42"	825564.92	2588360.11	318838.56	3361270.18
4711	47°15'01.30"	137°31'40.24"	825593.05	2588397.12	318865.21	3361308.20

Каталог координат поворотных точек границы между субъектами Российской Федерации: Приморский край и Хабаровский край						
Координаты в системе координат WGS 84			Координаты в системе координат МСК 25		Координаты в системе координат МСК 27	
№ точки п/п	Широта	Долгота	X	Y	X	Y
1	2	3	4	5	6	7
4712	47°15'02.67"	137°31'41.09"	825636.34	2588412.90	318907.82	3361325.63
4713	47°15'02.70"	137°31'41.19"	825637.38	2588414.77	318908.78	3361327.53
4714	47°15'03.24"	137°31'43.00"	825656.01	2588452.18	318925.95	3361365.59
4715	47°15'03.89"	137°31'45.17"	825678.26	2588496.72	318946.45	3361410.91
4716	47°15'04.65"	137°31'46.58"	825703.23	2588525.21	318970.28	3361440.31
4717	47°15'05.11"	137°31'47.30"	825717.99	2588539.60	318984.46	3361455.24
4718	47°15'06.47"	137°31'49.45"	825762.23	2588582.89	319026.96	3361500.16
4719	47°15'08.32"	137°31'52.83"	825822.91	2588651.08	319084.91	3361570.56
4720	47°15'09.34"	137°31'55.90"	825857.47	2588714.05	319116.99	3361634.75
4721	47°15'10.02"	137°31'58.87"	825881.49	2588775.45	319138.61	3361696.98
4722	47°15'10.64"	137°32'01.28"	825903.32	2588825.24	319158.49	3361747.52
4723	47°15'11.60"	137°32'04.20"	825935.83	2588885.19	319188.64	3361808.61
4724	47°15'13.13"	137°32'08.13"	825987.19	2588965.41	319236.83	3361890.67
4725	47°15'14.20"	137°32'11.15"	826023.23	2589027.29	319270.43	3361953.83
4726	47°15'14.85"	137°32'14.01"	826046.21	2589086.58	319291.10	3362013.90
4727	47°15'15.12"	137°32'17.08"	826057.79	2589150.63	319300.19	3362078.28
4728	47°15'15.25"	137°32'19.74"	826064.71	2589206.41	319304.95	3362134.24
4729	47°15'15.21"	137°32'20.84"	826064.59	2589229.44	319303.95	3362157.22
4730	47°15'15.15"	137°32'22.01"	826063.98	2589254.10	319302.40	3362181.81
4731	47°15'14.71"	137°32'24.47"	826052.84	2589306.50	319289.26	3362233.70
4732	47°15'14.52"	137°32'25.65"	826048.25	2589331.78	319283.71	3362258.76
4733	47°15'14.34"	137°32'26.83"	826043.67	2589356.70	319278.17	3362283.45
4734	47°15'14.37"	137°32'28.23"	826046.16	2589386.16	319279.52	3362312.96
4735	47°15'14.63"	137°32'29.39"	826055.56	2589410.10	319287.99	3362337.22
4736	47°15'15.15"	137°32'30.09"	826072.31	2589424.13	319304.17	3362351.88
4737	47°15'16.00"	137°32'31.21"	826099.68	2589446.22	319330.65	3362374.97
4738	47°15'19.63"	137°32'34.14"	826214.69	2589502.36	319443.30	3362435.44
4739	47°15'23.26"	137°32'37.42"	826330.32	2589565.94	319556.29	3362503.35
4740	47°15'26.58"	137°32'39.20"	826434.42	2589598.24	319658.97	3362539.60
4741	47°15'29.67"	137°32'40.53"	826531.38	2589621.55	319754.86	3362566.59
4742	47°15'29.77"	137°32'40.57"	826534.39	2589622.30	319757.84	3362567.46
4743	47°15'31.58"	137°32'41.29"	826591.14	2589634.50	319814.02	3362581.82
4744	47°15'32.27"	137°32'41.69"	826612.77	2589642.03	319835.33	3362590.17
4745	47°15'32.82"	137°32'42.55"	826630.57	2589659.18	319852.43	3362607.98
4746	47°15'33.40"	137°32'43.91"	826650.05	2589686.88	319870.81	3362636.38
4747	47°15'33.63"	137°32'45.22"	826658.49	2589714.01	319878.20	3362663.78
4748	47°15'33.70"	137°32'45.67"	826661.14	2589723.41	319880.49	3362673.27
4749	47°15'33.95"	137°32'48.49"	826671.62	2589782.28	319888.69	3362732.44
4750	47°15'34.05"	137°32'51.90"	826678.32	2589853.91	319892.61	3362804.21

Каталог координат поворотных точек границы между субъектами Российской Федерации: Приморский край и Хабаровский край						
Координаты в системе координат WGS 84			Координаты в системе координат МСК 25		Координаты в системе координат МСК 27	
№ точки п/п	Широта	Долгота	X	Y	X	Y
1	2	3	4	5	6	7
4751	47°15'33.87"	137°32'54.16"	826675.08	2589901.75	319887.55	3362851.84
4752	47°15'33.81"	137°32'57.73"	826676.84	2589976.83	319886.41	3362926.86
4753	47°15'34.03"	137°32'59.24"	826685.36	2590008.15	319893.72	3362958.45
4754	47°15'34.49"	137°33'00.60"	826700.83	2590036.04	319908.09	3362986.89
4755	47°15'35.21"	137°33'01.71"	826724.19	2590058.30	319930.56	3363010.01
4756	47°15'36.16"	137°33'02.47"	826754.45	2590072.81	319960.21	3363025.66
4757	47°15'37.26"	137°33'03.20"	826789.21	2590086.56	319994.38	3363040.72
4758	47°15'37.70"	137°33'03.48"	826802.81	2590091.78	320007.75	3363046.45
4759	47°15'39.92"	137°33'04.70"	826872.74	2590113.96	320076.70	3363071.28
4760	47°15'42.70"	137°33'06.52"	826960.35	2590148.10	320162.85	3363108.73
4761	47°15'44.06"	137°33'07.58"	827003.72	2590168.34	320205.37	3363130.60
4762	47°15'45.71"	137°33'09.22"	827056.28	2590200.25	320256.61	3363164.47
4763	47°15'46.36"	137°33'09.86"	827076.99	2590212.66	320276.81	3363177.67
4764	47°15'48.48"	137°33'12.18"	827144.79	2590258.26	320342.75	3363225.79
			МСК 25, зона 3			
			820342.75	3363225.79		
4765	47°15'50.15"	137°33'13.30"	820394.73	3363248.69	320394.73	3363248.69
4766	47°15'52.55"	137°33'13.96"	820468.93	3363261.89	320468.93	3363261.88
4767	47°15'54.82"	137°33'14.68"	820539.10	3363276.23	320539.10	3363276.23
4768	47°15'57.93"	137°33'15.85"	820635.56	3363299.85	320635.56	3363299.85
4769	47°16'00.29"	137°33'16.87"	820708.59	3363320.47	320708.59	3363320.47
4770	47°16'00.79"	137°33'17.14"	820723.98	3363325.99	320723.98	3363325.99
4771	47°16'02.79"	137°33'18.24"	820785.97	3363348.47	320785.97	3363348.47
4772	47°16'05.63"	137°33'19.26"	820874.00	3363368.97	320874.00	3363368.97
4773	47°16'07.51"	137°33'20.53"	820932.43	3363394.95	320932.43	3363394.95
4774	47°16'09.32"	137°33'21.50"	820988.48	3363414.68	320988.48	3363414.68
4775	47°16'09.86"	137°33'21.86"	821005.31	3363422.17	321005.31	3363422.17
4776	47°16'12.34"	137°33'23.52"	821082.04	3363456.28	321082.04	3363456.28
4777	47°16'14.12"	137°33'24.94"	821137.40	3363485.44	321137.40	3363485.44
4778	47°16'15.29"	137°33'26.05"	821173.88	3363508.43	321173.88	3363508.43
4779	47°16'17.34"	137°33'28.38"	821237.81	3363556.65	321237.81	3363556.65
4780	47°16'18.95"	137°33'30.60"	821287.79	3363602.74	321287.79	3363602.74
4781	47°16'19.97"	137°33'32.06"	821319.61	3363633.18	321319.61	3363633.18
4782	47°16'20.75"	137°33'34.63"	821344.43	3363686.84	321344.43	3363686.84
4783	47°16'21.14"	137°33'35.96"	821356.81	3363714.86	321356.81	3363714.86
4784	47°16'21.41"	137°33'36.89"	821365.37	3363734.29	321365.37	3363734.29
4785	47°16'21.78"	137°33'38.76"	821377.02	3363773.30	321377.02	3363773.30
4786	47°16'22.22"	137°33'41.22"	821391.38	3363824.99	321391.38	3363824.99
4787	47°16'22.46"	137°33'42.83"	821399.13	3363858.71	321399.13	3363858.71

Каталог координат						
поворотных точек границы между субъектами Российской Федерации: Приморский край и Хабаровский край						
Координаты в системе координат WGS 84			Координаты в системе координат МСК 25		Координаты в системе координат МСК 27	
№ точки п/п	Широта	Долгота	X	Y	X	Y
1	2	3	4	5	6	7
4788	47°16'24.52"	137°33'42.79"	821462.65	3363857.23	321462.65	3363857.23
4789	47°16'27.75"	137°33'42.62"	821562.24	3363852.54	321562.24	3363852.54
4790	47°16'28.80"	137°33'42.56"	821594.75	3363851.02	321594.76	3363851.02
4791	47°16'33.50"	137°33'41.74"	821739.66	3363832.03	321739.66	3363832.03
4792	47°16'35.71"	137°33'41.05"	821807.99	3363816.78	321807.99	3363816.78
4793	47°16'38.28"	137°33'40.81"	821887.10	3363810.91	321887.10	3363810.91
4794	47°16'39.41"	137°33'40.91"	821922.05	3363812.79	321922.05	3363812.79
4795	47°16'40.99"	137°33'41.13"	821970.96	3363816.69	321970.96	3363816.69
4796	47°16'42.36"	137°33'41.54"	822013.27	3363824.87	322013.27	3363824.87
4797	47°16'44.21"	137°33'42.60"	822070.78	3363846.63	322070.78	3363846.63
4798	47°16'44.99"	137°33'43.91"	822095.18	3363873.91	322095.18	3363873.91
4799	47°16'45.84"	137°33'45.86"	822121.77	3363914.48	322121.77	3363914.48
4800	47°16'46.02"	137°33'46.28"	822127.58	3363923.36	322127.58	3363923.36
4801	47°16'46.60"	137°33'48.65"	822145.99	3363972.89	322145.99	3363972.89
4802	47°16'47.46"	137°33'50.08"	822172.82	3364002.67	322172.82	3364002.67
4803	47°16'48.15"	137°33'54.10"	822194.97	3364087.01	322194.97	3364087.01
4804	47°16'48.59"	137°33'58.43"	822209.46	3364177.75	322209.46	3364177.75
4805	47°16'48.79"	137°34'00.13"	822216.17	3364213.58	322216.17	3364213.58
4806	47°16'49.04"	137°34'01.14"	822224.21	3364234.69	322224.21	3364234.69
4807	47°16'49.44"	137°34'02.05"	822236.79	3364253.60	322236.79	3364253.60
4808	47°16'50.72"	137°34'03.51"	822276.61	3364283.90	322276.61	3364283.90
4809	47°16'52.06"	137°34'04.37"	822318.21	3364301.51	322318.21	3364301.51
4810	47°16'55.82"	137°34'06.75"	822434.63	3364350.19	322434.63	3364350.19
4811	47°16'58.28"	137°34'08.11"	822511.00	3364378.05	322511.00	3364378.05
4812	47°16'59.83"	137°34'08.82"	822559.17	3364392.42	322559.17	3364392.42
4813	47°17'00.01"	137°34'08.99"	822564.61	3364395.92	322564.61	3364395.91
4814	47°17'00.69"	137°34'09.68"	822585.77	3364410.19	322585.77	3364410.19
4815	47°17'02.27"	137°34'12.25"	822635.10	3364463.64	322635.10	3364463.64
4816	47°17'03.64"	137°34'14.37"	822678.12	3364507.65	322678.12	3364507.65
4817	47°17'05.25"	137°34'16.38"	822728.19	3364549.49	322728.19	3364549.49
4818	47°17'06.04"	137°34'17.04"	822752.89	3364563.04	322752.89	3364563.04
4819	47°17'06.74"	137°34'18.55"	822774.68	3364594.50	322774.68	3364594.50
4820	47°17'07.14"	137°34'19.96"	822787.53	3364624.04	322787.53	3364624.04
4821	47°17'08.22"	137°34'22.63"	822821.30	3364679.70	322821.30	3364679.70
4822	47°17'09.03"	137°34'24.49"	822846.94	3364718.58	322846.94	3364718.58
4823	47°17'10.00"	137°34'26.06"	822877.22	3364751.12	322877.22	3364751.12
4824	47°17'11.37"	137°34'27.72"	822919.95	3364785.61	322919.95	3364785.61
4825	47°17'12.78"	137°34'28.68"	822963.51	3364805.32	322963.51	3364805.32
4826	47°17'13.60"	137°34'28.78"	822988.97	3364807.19	322988.97	3364807.19

Каталог координат						
поворотных точек границы между субъектами Российской Федерации: Приморский край и Хабаровский край						
Координаты в системе координат WGS 84			Координаты в системе координат МСК 25		Координаты в системе координат МСК 27	
№ точки п/п	Широта	Долгота	X	Y	X	Y
1	2	3	4	5	6	7
4827	47°17'14.57"	137°34'28.79"	823018.97	3364806.99	323018.97	3364806.98
4828	47°17'16.25"	137°34'28.54"	823070.59	3364801.24	323070.59	3364801.24
4829	47°17'18.59"	137°34'28.20"	823142.75	3364793.21	323142.75	3364793.21
4830	47°17'22.79"	137°34'27.61"	823272.52	3364779.45	323272.52	3364779.45
4831	47°17'25.40"	137°34'27.02"	823352.80	3364766.10	323352.80	3364766.10
4832	47°17'26.06"	137°34'27.07"	823373.29	3364766.99	323373.29	3364766.99
4833	47°17'27.12"	137°34'27.63"	823406.04	3364778.32	323406.04	3364778.32
4834	47°17'28.86"	137°34'29.04"	823460.38	3364807.46	323460.38	3364807.46
4835	47°17'30.73"	137°34'30.40"	823518.26	3364835.47	323518.26	3364835.47
4836	47°17'31.47"	137°34'31.23"	823541.37	3364852.55	323541.37	3364852.55
4837	47°17'33.01"	137°34'31.87"	823589.08	3364865.46	323589.08	3364865.46
4838	47°17'33.67"	137°34'32.14"	823609.45	3364870.98	323609.45	3364870.98
4839	47°17'36.57"	137°34'32.85"	823699.13	3364884.96	323699.13	3364884.96
4840	47°17'38.24"	137°34'33.36"	823750.90	3364894.91	323750.90	3364894.91
4841	47°17'39.11"	137°34'33.62"	823777.78	3364900.12	323777.78	3364900.12
4842	47°17'42.10"	137°34'35.08"	823870.60	3364929.91	323870.60	3364929.91
4843	47°17'44.28"	137°34'36.35"	823938.03	3364955.76	323938.03	3364955.76
4844	47°17'44.83"	137°34'36.77"	823955.34	3364964.34	323955.34	3364964.34
4845	47°17'45.41"	137°34'37.20"	823973.14	3364973.35	323973.14	3364973.35
4846	47°17'45.86"	137°34'38.16"	823987.19	3364993.28	323987.19	3364993.28
4847	47°17'46.11"	137°34'39.97"	823995.36	3365031.20	323995.36	3365031.20
4848	47°17'45.98"	137°34'43.54"	823992.21	3365106.18	323992.21	3365106.18
4849	47°17'45.85"	137°34'49.11"	823989.63	3365223.29	323989.63	3365223.29
4850	47°17'45.66"	137°34'53.32"	823984.67	3365311.92	323984.67	3365311.92
4851	47°17'45.77"	137°34'54.38"	823988.18	3365334.05	323988.18	3365334.05
4852	47°17'46.04"	137°34'55.64"	823997.10	3365360.37	323997.10	3365360.37
4853	47°17'46.48"	137°34'56.44"	824010.73	3365377.11	324010.73	3365377.11
4854	47°17'47.38"	137°34'57.35"	824038.82	3365395.91	324038.82	3365395.91
4855	47°17'50.34"	137°34'59.12"	824130.50	3365432.05	324130.50	3365432.05
4856	47°17'52.31"	137°35'00.68"	824191.78	3365464.21	324191.78	3365464.21
4857	47°17'52.78"	137°35'01.17"	824206.55	3365474.22	324206.55	3365474.22
4858	47°17'54.24"	137°35'02.65"	824251.88	3365504.84	324251.88	3365504.84
4859	47°17'54.94"	137°35'03.76"	824273.86	3365528.06	324273.86	3365528.06
4860	47°17'56.24"	137°35'05.82"	824314.41	3365570.83	324314.41	3365570.83
4861	47°17'57.99"	137°35'08.13"	824368.85	3365618.83	324368.85	3365618.83
4862	47°17'59.93"	137°35'11.06"	824429.50	3365679.53	324429.50	3365679.53
4863	47°18'00.75"	137°35'12.72"	824455.23	3365714.17	324455.23	3365714.16
4864	47°18'01.38"	137°35'14.02"	824475.12	3365741.41	324475.12	3365741.41
4865	47°18'02.07"	137°35'15.08"	824496.63	3365763.37	324496.63	3365763.37

Каталог координат поворотных точек границы между субъектами Российской Федерации: Приморский край и Хабаровский край						
Координаты в системе координат WGS 84			Координаты в системе координат МСК 25		Координаты в системе координат МСК 27	
№ точки п/п	Широта	Долгота	X	Y	X	Y
1	2	3	4	5	6	7
4866	47°18'02.78"	137°35'15.84"	824518.79	3365778.99	324518.79	3365778.99
4867	47°18'03.82"	137°35'16.04"	824550.70	3365782.93	324550.70	3365782.93
4868	47°18'04.50"	137°35'15.64"	824571.87	3365774.36	324571.87	3365774.35
4869	47°18'06.47"	137°35'15.20"	824632.60	3365764.32	324632.60	3365764.31
4870	47°18'08.50"	137°35'15.01"	824695.18	3365759.57	324695.18	3365759.56
4871	47°18'11.70"	137°35'14.77"	824793.80	3365753.49	324793.80	3365753.49
4872	47°18'13.65"	137°35'14.53"	824853.91	3365747.69	324853.91	3365747.68
4873	47°18'14.65"	137°35'14.48"	824884.94	3365746.37	324884.94	3365746.37
4874	47°18'17.61"	137°35'14.69"	824976.35	3365749.83	324976.35	3365749.83
4875	47°18'19.87"	137°35'14.95"	825046.24	3365754.49	325046.24	3365754.49
4876	47°18'21.32"	137°35'15.11"	825091.17	3365757.30	325091.17	3365757.30
4877	47°18'23.67"	137°35'15.37"	825163.55	3365761.95	325163.55	3365761.95
4878	47°18'27.34"	137°35'16.04"	825277.25	3365774.70	325277.25	3365774.70
4879	47°18'30.56"	137°35'16.75"	825376.92	3365788.65	325376.93	3365788.65
4880	47°18'32.61"	137°35'17.41"	825440.13	3365801.79	325440.13	3365801.78
4881	47°18'35.94"	137°35'19.13"	825543.33	3365836.80	325543.33	3365836.80
4882	47°18'38.39"	137°35'20.25"	825619.32	3365859.35	325619.32	3365859.35
4883	47°18'39.86"	137°35'21.06"	825664.96	3365875.85	325664.96	3365875.85
4884	47°18'41.56"	137°35'22.47"	825717.80	3365904.95	325717.80	3365904.95
4885	47°18'42.61"	137°35'23.78"	825750.70	3365932.10	325750.70	3365932.10
4886	47°18'43.51"	137°35'25.49"	825778.90	3365967.72	325778.90	3365967.72
4887	47°18'44.48"	137°35'27.81"	825809.33	3366016.02	325809.33	3366016.01
4888	47°18'45.24"	137°35'30.07"	825833.29	3366063.29	325833.29	3366063.28
4889	47°18'46.15"	137°35'32.89"	825861.99	3366122.15	325861.99	3366122.15
4890	47°18'46.78"	137°35'35.15"	825881.95	3366169.46	325881.95	3366169.46
4891	47°18'47.16"	137°35'36.96"	825894.11	3366207.35	325894.11	3366207.35
4892	47°18'47.56"	137°35'38.37"	825906.96	3366236.75	325906.96	3366236.75
4893	47°18'48.13"	137°35'39.27"	825924.54	3366255.58	325924.54	3366255.58
4894	47°18'48.08"	137°35'39.35"	825923.01	3366257.22	325923.01	3366257.22
4895	47°18'46.44"	137°35'42.13"	825873.22	3366316.18	325873.22	3366316.18
4896	47°18'43.60"	137°35'46.14"	825786.36	3366401.32	325786.36	3366401.32
4897	47°18'39.93"	137°35'51.55"	825674.34	3366516.20	325674.34	3366516.20
4898	47°18'38.83"	137°35'53.80"	825640.79	3366563.95	325640.79	3366563.95
4899	47°18'38.36"	137°35'55.11"	825626.68	3366591.50	325626.68	3366591.50
4900	47°18'38.16"	137°35'57.52"	825621.08	3366642.18	325621.08	3366642.18
4901	47°18'38.23"	137°36'00.13"	825623.86	3366696.99	325623.86	3366696.99
4902	47°18'38.30"	137°36'04.00"	825627.07	3366778.24	325627.07	3366778.24
4903	47°18'38.59"	137°36'11.43"	825637.62	3366934.25	325637.62	3366934.25
4904	47°18'38.54"	137°36'14.24"	825636.83	3366993.35	325636.83	3366993.35

Каталог координат						
поворотных точек границы между субъектами Российской Федерации: Приморский край и Хабаровский край						
Координаты в системе координат WGS 84			Координаты в системе координат МСК 25		Координаты в системе координат МСК 27	
№ точки п/п	Широта	Долгота	X	Y	X	Y
1	2	3	4	5	6	7
4905	47°18'38.51"	137°36'16.45"	825636.31	3367039.76	325636.31	3367039.76
4906	47°18'38.55"	137°36'17.56"	825637.79	3367062.99	325637.79	3367062.99
4907	47°18'38.81"	137°36'18.71"	825646.26	3367087.16	325646.26	3367087.16
4908	47°18'39.37"	137°36'20.42"	825663.97	3367122.86	325663.97	3367122.86
4909	47°18'40.09"	137°36'21.58"	825686.44	3367146.97	325686.44	3367146.97
4910	47°18'41.26"	137°36'23.39"	825723.10	3367184.65	325723.10	3367184.65
4911	47°18'42.20"	137°36'25.56"	825752.59	3367229.74	325752.59	3367229.74
4912	47°18'42.51"	137°36'26.72"	825762.57	3367253.95	325762.57	3367253.95
4913	47°18'42.82"	137°36'27.57"	825772.17	3367271.78	325772.17	3367271.78
4914	47°18'43.11"	137°36'29.13"	825781.45	3367304.41	325781.45	3367304.41
4915	47°18'43.58"	137°36'30.34"	825796.39	3367329.62	325796.39	3367329.62
4916	47°18'44.27"	137°36'32.05"	825818.09	3367365.28	325818.09	3367365.28
4917	47°18'45.10"	137°36'33.91"	825844.24	3367404.10	325844.24	3367404.10
4918	47°18'48.73"	137°36'39.80"	825957.51	3367526.57	325957.51	3367526.57
4919	47°18'51.55"	137°36'43.53"	826045.79	3367603.88	326045.79	3367603.88
4920	47°18'55.38"	137°36'48.37"	826165.06	3367704.18	326165.06	3367704.18
4921	47°18'57.75"	137°36'50.84"	826238.93	3367755.23	326238.93	3367755.23
4922	47°18'59.17"	137°36'52.46"	826283.18	3367788.65	326283.18	3367788.64
4923	47°19'00.06"	137°36'53.86"	826311.03	3367817.93	326311.03	3367817.93
4924	47°19'00.82"	137°36'56.18"	826334.96	3367866.27	326334.96	3367866.27
4925	47°19'01.79"	137°36'58.44"	826365.41	3367913.51	326365.41	3367913.50
4926	47°19'02.70"	137°36'59.86"	826393.77	3367942.80	326393.77	3367942.79
4927	47°19'04.49"	137°37'01.52"	826449.49	3367977.15	326449.49	3367977.15
4928	47°19'06.55"	137°37'03.39"	826513.63	3368015.62	326513.63	3368015.62
4929	47°19'08.41"	137°37'05.41"	826571.71	3368057.33	326571.71	3368057.33
4930	47°19'10.05"	137°37'07.37"	826622.80	3368098.01	326622.80	3368098.01
4931	47°19'11.65"	137°37'09.59"	826672.78	3368144.04	326672.78	3368144.04
4932	47°19'12.23"	137°37'11.30"	826690.99	3368179.75	326690.99	3368179.75
4933	47°19'12.44"	137°37'13.41"	826698.01	3368224.01	326698.01	3368224.01
4934	47°19'12.45"	137°37'15.17"	826698.70	3368260.90	326698.70	3368260.90
4935	47°19'12.66"	137°37'18.79"	826706.02	3368336.80	326706.02	3368336.80
4936	47°19'13.08"	137°37'21.05"	826719.48	3368384.15	326719.48	3368384.14
4937	47°19'13.80"	137°37'23.36"	826742.40	3368432.52	326742.40	3368432.52
4938	47°19'14.97"	137°37'25.33"	826779.00	3368473.32	326779.00	3368473.32
4939	47°19'16.04"	137°37'26.64"	826812.39	3368500.49	326812.39	3368500.49
4940	47°19'17.36"	137°37'28.45"	826853.55	3368538.14	326853.55	3368538.14
4941	47°19'19.14"	137°37'30.62"	826909.05	3368583.04	326909.05	3368583.04
4942	47°19'21.10"	137°37'32.84"	826970.04	3368628.95	326970.04	3368628.95
4943	47°19'22.88"	137°37'34.66"	827025.69	3368666.41	327025.69	3368666.41

Каталог координат						
поворотных точек границы между субъектами Российской Федерации: Приморский край и Хабаровский край						
Координаты в системе координат WGS 84			Координаты в системе координат МСК 25		Координаты в системе координат МСК 27	
№ точки п/п	Широта	Долгота	X	Y	X	Y
1	2	3	4	5	6	7
4944	47°19'22.95"	137°37'34.74"	827027.67	3368668.08	327027.67	3368668.08
4945	47°19'25.58"	137°37'37.90"	827109.71	3368733.43	327109.71	3368733.43
4946	47°19'26.61"	137°37'40.29"	827142.10	3368783.33	327142.10	3368783.33
4947	47°19'26.84"	137°37'41.36"	827149.61	3368805.62	327149.61	3368805.62
4948	47°19'26.86"	137°37'41.44"	827150.07	3368807.31	327150.07	3368807.31
4949	47°19'27.08"	137°37'42.42"	827157.11	3368827.97	327157.11	3368827.97
4950	47°19'27.14"	137°37'46.06"	827159.93	3368904.39	327159.93	3368904.39
4951	47°19'27.06"	137°37'46.74"	827157.61	3368918.72	327157.61	3368918.72
4952	47°19'26.67"	137°37'50.20"	827146.51	3368991.45	327146.51	3368991.45
4953	47°19'26.63"	137°37'50.46"	827145.40	3368996.86	327145.40	3368996.86
4954	47°19'25.37"	137°37'58.93"	827108.47	3369175.21	327108.47	3369175.20
4955	47°19'25.35"	137°37'59.18"	827107.86	3369180.56	327107.86	3369180.56
4956	47°19'24.94"	137°38'02.96"	827096.11	3369259.91	327096.11	3369259.91
4957	47°19'24.23"	137°38'09.63"	827076.01	3369400.33	327076.01	3369400.33
4958	47°19'24.23"	137°38'09.73"	827075.96	3369402.32	327075.96	3369402.32
4959	47°19'24.19"	137°38'11.01"	827074.87	3369429.29	327074.87	3369429.29
4960	47°19'24.00"	137°38'15.34"	827070.37	3369520.30	327070.37	3369520.30
4961	47°19'24.24"	137°38'17.02"	827078.10	3369555.48	327078.10	3369555.47
4962	47°19'24.39"	137°38'18.18"	827083.05	3369579.76	327083.05	3369579.76
4963	47°19'24.87"	137°38'19.40"	827097.99	3369605.20	327097.99	3369605.20
4964	47°19'25.96"	137°38'19.77"	827131.83	3369612.57	327131.83	3369612.57
4965	47°19'27.85"	137°38'20.41"	827190.53	3369625.36	327190.53	3369625.36
4966	47°19'29.97"	137°38'24.14"	827256.81	3369702.82	327256.81	3369702.82
4967	47°19'30.88"	137°38'26.67"	827285.64	3369755.69	327285.64	3369755.69
4968	47°19'31.68"	137°38'28.87"	827310.61	3369801.55	327310.61	3369801.55
4969	47°19'34.57"	137°38'35.24"	827401.68	3369934.21	327401.68	3369934.21
4970	47°19'35.71"	137°38'37.69"	827437.54	3369985.37	327437.54	3369985.37
4971	47°19'36.52"	137°38'39.42"	827462.75	3370021.29	327462.75	3370021.29
4972	47°19'37.70"	137°38'47.83"	827501.35	3370197.54	327501.35	3370197.54
4973	47°19'38.95"	137°38'52.71"	827541.09	3370299.53	327541.09	3370299.53
4974	47°19'38.99"	137°38'52.86"	827542.53	3370302.62	327542.53	3370302.62
4975	47°19'40.41"	137°38'54.43"	827586.80	3370335.03	327586.80	3370335.03
4976	47°19'40.85"	137°38'54.92"	827600.59	3370345.08	327600.59	3370345.08
4977	47°19'41.82"	137°38'55.19"	827630.46	3370350.56	327630.46	3370350.56
4978	47°19'43.67"	137°38'55.72"	827687.72	3370360.95	327687.72	3370360.95
4979	47°19'45.47"	137°38'55.52"	827743.31	3370356.05	327743.31	3370356.05
4980	47°19'47.74"	137°38'55.26"	827813.43	3370349.85	327813.43	3370349.85
4981	47°19'47.99"	137°38'55.24"	827820.95	3370349.20	327820.95	3370349.20
4982	47°19'50.52"	137°38'55.79"	827899.20	3370359.80	327899.20	3370359.80

Каталог координат						
поворотных точек границы между субъектами Российской Федерации: Приморский край и Хабаровский край						
Координаты в системе координат WGS 84			Координаты в системе координат МСК 25		Координаты в системе координат МСК 27	
№ точки п/п	Широта	Долгота	X	Y	X	Y
1	2	3	4	5	6	7
4983	47°19'50.55"	137°38'55.81"	827900.20	3370360.32	327900.20	3370360.32
4984	47°19'54.17"	137°38'58.78"	828012.82	3370421.29	328012.82	3370421.29
4985	47°19'55.54"	137°38'59.86"	828055.33	3370443.41	328055.33	3370443.41
4986	47°19'57.65"	137°39'01.52"	828121.07	3370477.54	328121.07	3370477.54
4987	47°20'00.56"	137°39'02.62"	828211.06	3370499.52	328211.06	3370499.52
4988	47°20'00.88"	137°39'02.74"	828221.01	3370501.93	328221.01	3370501.93
4989	47°20'01.31"	137°39'02.86"	828234.45	3370504.40	328234.45	3370504.40
4990	47°20'01.32"	137°39'02.70"	828234.53	3370500.90	328234.53	3370500.90
4991	47°20'04.12"	137°39'02.77"	828321.00	3370501.50	328321.00	3370501.50
4992	47°20'05.61"	137°39'02.72"	828367.03	3370499.83	328367.03	3370499.83
4993	47°20'06.78"	137°39'02.68"	828403.04	3370498.57	328403.04	3370498.57
4994	47°20'08.82"	137°39'03.15"	828466.33	3370507.65	328466.33	3370507.65
4995	47°20'09.11"	137°39'03.31"	828475.27	3370510.91	328475.27	3370510.91
4996	47°20'11.15"	137°39'04.48"	828538.72	3370534.74	328538.72	3370534.74
4997	47°20'13.27"	137°39'06.32"	828604.38	3370572.54	328604.38	3370572.54
4998	47°20'15.29"	137°39'10.34"	828668.02	3370656.18	328668.02	3370656.18
4999	47°20'16.80"	137°39'14.46"	828715.62	3370742.16	328715.62	3370742.16
5000	47°20'17.93"	137°39'20.15"	828751.99	3370861.19	328751.99	3370861.19
5001	47°20'18.40"	137°39'23.66"	828767.37	3370934.58	328767.37	3370934.58
5002	47°20'18.33"	137°39'26.76"	828765.93	3370999.66	328765.93	3370999.66
5003	47°20'17.18"	137°39'32.89"	828732.09	3371128.89	328732.09	3371128.89
5004	47°20'16.38"	137°39'34.55"	828707.82	3371163.99	328707.82	3371163.98
5005	47°20'15.30"	137°39'36.79"	828674.78	3371211.42	328674.78	3371211.42
5006	47°20'13.60"	137°39'39.52"	828623.02	3371269.41	328623.02	3371269.40
5007	47°20'11.45"	137°39'42.55"	828557.60	3371333.87	328557.60	3371333.87
5008	47°20'10.52"	137°39'45.09"	828529.43	3371387.43	328529.43	3371387.43
5009	47°20'09.92"	137°39'47.27"	828511.42	3371433.41	328511.42	3371433.41
5010	47°20'10.13"	137°39'49.35"	828518.46	3371477.05	328518.46	3371477.05
5011	47°20'10.60"	137°39'50.92"	828533.23	3371509.93	328533.23	3371509.93
5012	47°20'11.71"	137°39'52.35"	828568.06	3371539.50	328568.06	3371539.50
5013	47°20'13.60"	137°39'54.49"	828627.08	3371583.74	328627.08	3371583.74
5014	47°20'14.56"	137°39'56.63"	828657.09	3371628.26	328657.09	3371628.26
5015	47°20'15.25"	137°40'01.15"	828679.49	3371722.93	328679.49	3371722.93
5016	47°20'15.61"	137°40'05.72"	828691.88	3371818.74	328691.88	3371818.74
5017	47°20'15.67"	137°40'09.53"	828694.62	3371898.60	328694.62	3371898.60
5018	47°20'16.49"	137°40'12.58"	828720.71	3371962.35	328720.71	3371962.35
5019	47°20'17.66"	137°40'17.11"	828758.12	3372056.91	328758.12	3372056.91
5020	47°20'17.98"	137°40'22.69"	828769.53	3372174.02	328769.53	3372174.02
5021	47°20'18.16"	137°40'25.53"	828775.72	3372233.63	328775.72	3372233.63

Каталог координат						
поворотных точек границы между субъектами Российской Федерации: Приморский край и Хабаровский край						
Координаты в системе координат WGS 84			Координаты в системе координат МСК 25		Координаты в системе координат МСК 27	
№ точки п/п	Широта	Долгота	X	Y	X	Y
1	2	3	4	5	6	7
5022	47°20'18.10"	137°40'31.73"	828775.34	3372363.67	328775.34	3372363.67
5023	47°20'18.37"	137°40'35.39"	828784.66	3372440.35	328784.66	3372440.35
5024	47°20'18.77"	137°40'38.13"	828797.89	3372497.76	328797.89	3372497.76
5025	47°20'19.49"	137°40'43.62"	828821.34	3372612.70	328821.34	3372612.70
5026	47°20'20.58"	137°40'47.18"	828856.20	3372687.01	328856.20	3372687.01
5027	47°20'22.20"	137°40'50.08"	828906.86	3372747.31	328906.86	3372747.31
5028	47°20'24.71"	137°40'54.30"	828985.42	3372835.09	328985.42	3372835.09
5029	47°20'27.23"	137°40'58.08"	829064.17	3372913.31	329064.17	3372913.30
5030	47°20'28.67"	137°40'59.93"	829109.32	3372951.73	329109.32	3372951.73
5031	47°20'28.74"	137°41'00.01"	829111.28	3372953.40	329111.28	3372953.40
5032	47°20'28.28"	137°41'03.01"	829097.90	3373016.41	329097.90	3373016.41
5033	47°20'26.54"	137°41'08.22"	829045.48	3373126.60	329045.48	3373126.60
5034	47°20'25.83"	137°41'10.57"	829024.39	3373176.18	329024.39	3373176.18
5035	47°20'25.75"	137°41'10.86"	829021.75	3373182.25	329021.75	3373182.25
5036	47°20'25.05"	137°41'12.99"	829000.76	3373227.16	329000.76	3373227.15
5037	47°20'24.68"	137°41'16.08"	828990.33	3373292.28	328990.33	3373292.28
5038	47°20'25.03"	137°41'17.91"	829001.49	3373330.53	329001.49	3373330.53
5039	47°20'26.06"	137°41'20.10"	829033.97	3373376.11	329033.97	3373376.11
5040	47°20'27.39"	137°41'21.55"	829075.30	3373406.07	329075.30	3373406.07
5041	47°20'30.68"	137°41'25.57"	829177.95	3373489.19	329177.95	3373489.19
5042	47°20'33.18"	137°41'29.29"	829256.24	3373566.16	329256.24	3373566.16
5043	47°20'35.56"	137°41'30.77"	829330.06	3373596.34	329330.06	3373596.34
5044	47°20'37.13"	137°41'31.63"	829378.66	3373613.91	329378.66	3373613.91
5045	47°20'39.13"	137°41'32.30"	829440.86	3373627.15	329440.86	3373627.15
5046	47°20'41.37"	137°41'32.21"	829509.91	3373624.32	329509.91	3373624.31
5047	47°20'42.82"	137°41'32.06"	829554.48	3373620.61	329554.48	3373620.61
5048	47°20'43.49"	137°41'32.37"	829575.33	3373626.88	329575.33	3373626.88
5049	47°20'44.26"	137°41'32.72"	829599.18	3373634.02	329599.18	3373634.02
5050	47°20'45.45"	137°41'33.54"	829636.30	3373650.65	329636.30	3373650.65
5051	47°20'47.27"	137°41'35.27"	829693.01	3373686.34	329693.01	3373686.34
5052	47°20'48.61"	137°41'37.61"	829734.93	3373734.94	329734.93	3373734.94
5053	47°20'49.33"	137°41'40.81"	829757.94	3373801.80	329757.94	3373801.80
5054	47°20'49.46"	137°41'43.50"	829762.70	3373858.27	329762.70	3373858.27
5055	47°20'49.49"	137°41'46.40"	829764.36	3373918.99	329764.36	3373918.99
5056	47°20'49.49"	137°41'49.24"	829765.04	3373978.68	329765.04	3373978.68
5057	47°20'50.30"	137°41'51.37"	829790.56	3374023.16	329790.56	3374023.16
5058	47°20'51.40"	137°41'53.41"	829825.11	3374065.42	329825.11	3374065.42
5059	47°20'54.66"	137°41'57.94"	829927.02	3374159.21	329927.02	3374159.21
5060	47°20'56.57"	137°42'00.53"	829986.83	3374212.95	329986.83	3374212.95

Каталог координат						
поворотных точек границы между субъектами Российской Федерации: Приморский край и Хабаровский край						
Координаты в системе координат WGS 84			Координаты в системе координат МСК 25		Координаты в системе координат МСК 27	
№ точки п/п	Широта	Долгота	X	Y	X	Y
1	2	3	4	5	6	7
5061	47°20'57.80"	137°42'02.62"	830025.36	3374256.24	330025.37	3374256.24
5062	47°20'58.66"	137°42'03.90"	830052.27	3374282.70	330052.27	3374282.70
5063	47°21'00.59"	137°42'06.74"	830112.46	3374341.64	330112.46	3374341.64
5064	47°21'02.17"	137°42'09.13"	830161.85	3374391.22	330161.85	3374391.22
5065	47°21'04.84"	137°42'11.88"	830245.09	3374447.92	330245.09	3374447.92
5066	47°21'07.73"	137°42'12.96"	830334.60	3374469.38	330334.60	3374469.38
5067	47°21'12.20"	137°42'14.70"	830473.31	3374504.19	330473.31	3374504.19
5068	47°21'14.16"	137°42'15.32"	830534.02	3374516.34	330534.02	3374516.34
5069	47°21'18.04"	137°42'17.26"	830654.14	3374555.54	330654.14	3374555.54
5070	47°21'19.97"	137°42'18.99"	830714.34	3374591.17	330714.34	3374591.17
5071	47°21'21.28"	137°42'20.67"	830755.07	3374625.94	330755.07	3374625.94
5072	47°21'21.83"	137°42'23.11"	830772.94	3374676.83	330772.94	3374676.83
5073	47°21'21.88"	137°42'23.31"	830774.35	3374681.11	330774.35	3374681.11
5074	47°21'22.07"	137°42'28.75"	830781.83	3374795.13	330781.83	3374795.13
5075	47°21'22.26"	137°42'38.14"	830789.97	3374992.21	330789.97	3374992.21
5076	47°21'22.49"	137°42'41.19"	830798.07	3375056.05	330798.07	3375056.05
5077	47°21'22.98"	137°42'50.13"	830815.43	3375243.42	330815.43	3375243.41
5078	47°21'23.04"	137°42'54.24"	830818.53	3375329.70	330818.53	3375329.70
5079	47°21'22.99"	137°42'59.02"	830818.31	3375429.92	330818.31	3375429.92
5080	47°21'21.81"	137°43'02.31"	830782.79	3375499.57	330782.79	3375499.57
5081	47°21'21.36"	137°43'03.02"	830768.97	3375514.57	330768.97	3375514.56
5082	47°21'20.25"	137°43'04.74"	830735.16	3375551.20	330735.16	3375551.20
5083	47°21'18.59"	137°43'07.07"	830684.57	3375600.75	330684.57	3375600.75
5084	47°21'17.28"	137°43'08.29"	830644.50	3375626.73	330644.50	3375626.73
5085	47°21'15.94"	137°43'09.09"	830603.14	3375644.20	330603.14	3375644.20
5086	47°21'14.73"	137°43'09.45"	830565.97	3375652.07	330565.97	3375652.07
5087	47°21'13.18"	137°43'09.24"	830518.06	3375648.33	330518.06	3375648.33
5088	47°21'11.80"	137°43'09.18"	830475.58	3375647.69	330475.58	3375647.69
5089	47°21'10.08"	137°43'09.53"	830422.42	3375655.70	330422.42	3375655.70
5090	47°21'08.77"	137°43'11.61"	830382.45	3375699.81	330382.45	3375699.81
5091	47°21'07.27"	137°43'15.31"	830337.24	3375778.05	330337.24	3375778.05
5092	47°21'06.51"	137°43'18.61"	830314.70	3375847.61	330314.70	3375847.61
5093	47°21'05.33"	137°43'22.51"	830279.39	3375930.00	330279.39	3375930.00
5094	47°21'03.83"	137°43'25.80"	830233.87	3375999.73	330233.87	3375999.73
5095	47°21'03.01"	137°43'26.87"	830208.87	3376022.42	330208.87	3376022.42
5096	47°21'02.46"	137°43'27.58"	830192.04	3376037.48	330192.04	3376037.48
5097	47°21'00.83"	137°43'29.35"	830142.22	3376075.32	330142.22	3376075.32
5098	47°20'59.06"	137°43'31.56"	830088.19	3376122.42	330088.19	3376122.42
5099	47°20'58.76"	137°43'31.93"	830079.02	3376130.34	330079.02	3376130.34

Каталог координат						
поворотных точек границы между субъектами Российской Федерации: Приморский край и Хабаровский край						
Координаты в системе координат WGS 84			Координаты в системе координат МСК 25		Координаты в системе координат МСК 27	
№ точки п/п	Широта	Долгота	X	Y	X	Y
1	2	3	4	5	6	7
5100	47°20'57.10"	137°43'35.23"	830028.49	3376200.16	330028.49	3376200.16
5101	47°20'55.88"	137°43'38.98"	829991.75	3376279.39	329991.75	3376279.39
5102	47°20'55.16"	137°43'41.92"	829970.38	3376341.42	329970.38	3376341.42
5103	47°20'54.26"	137°43'45.17"	829943.38	3376409.92	329943.38	3376409.92
5104	47°20'53.76"	137°43'46.13"	829928.43	3376430.34	329928.43	3376430.34
5105	47°20'53.49"	137°43'46.63"	829920.21	3376441.03	329920.21	3376441.03
5106	47°20'52.07"	137°43'47.69"	829876.71	3376463.88	329876.71	3376463.88
5107	47°20'48.97"	137°43'49.51"	829781.35	3376503.27	329781.36	3376503.27
5108	47°20'47.04"	137°43'50.52"	829721.89	3376525.15	329721.89	3376525.15
5109	47°20'44.83"	137°43'52.08"	829654.15	3376558.89	329654.15	3376558.89
5110	47°20'44.10"	137°43'53.30"	829632.10	3376584.84	329632.10	3376584.84
5111	47°20'43.28"	137°43'54.72"	829606.93	3376614.83	329606.93	3376614.83
5112	47°20'42.48"	137°43'57.05"	829582.85	3376664.11	329582.85	3376664.11
5113	47°20'42.02"	137°43'59.13"	829569.39	3376707.93	329569.39	3376707.93
5114	47°20'41.59"	137°44'00.75"	829556.63	3376742.13	329556.63	3376742.13
5115	47°20'40.71"	137°44'01.82"	829529.63	3376764.85	329529.63	3376764.85
5116	47°20'39.02"	137°44'02.16"	829477.47	3376772.83	329477.47	3376772.83
5117	47°20'37.05"	137°44'02.51"	829416.81	3376780.92	329416.81	3376780.92
5118	47°20'35.40"	137°44'02.35"	829365.87	3376778.23	329365.87	3376778.23
5119	47°20'33.00"	137°44'02.09"	829291.50	3376773.73	329291.50	3376773.73
5120	47°20'30.34"	137°44'02.18"	829209.44	3376776.66	329209.44	3376776.66
5121	47°20'26.11"	137°44'02.37"	829078.85	3376782.34	329078.85	3376782.34
5122	47°20'23.65"	137°44'02.76"	829003.16	3376791.61	329003.16	3376791.61
5123	47°20'21.77"	137°44'03.57"	828945.28	3376809.27	328945.28	3376809.27
5124	47°20'19.93"	137°44'06.15"	828889.08	3376864.20	328889.08	3376864.20
5125	47°20'18.55"	137°44'08.99"	828847.26	3376924.33	328847.26	3376924.33
5126	47°20'17.29"	137°44'11.47"	828809.12	3376976.92	328809.12	3376976.92
5127	47°20'16.30"	137°44'12.48"	828778.65	3376998.56	328778.65	3376998.56
5128	47°20'14.47"	137°44'12.93"	828722.43	3377008.76	328722.43	3377008.76
5129	47°20'13.57"	137°44'12.85"	828694.46	3377007.51	328694.46	3377007.51
5130	47°20'12.58"	137°44'12.77"	828664.00	3377006.15	328664.00	3377006.15
5131	47°20'11.52"	137°44'11.96"	828630.87	3376989.49	328630.87	3376989.49
5132	47°20'09.63"	137°44'10.17"	828572.19	3376952.77	328572.19	3376952.77
5133	47°20'08.77"	137°44'09.00"	828545.24	3376928.54	328545.24	3376928.54
5134	47°20'07.43"	137°44'08.33"	828503.55	3376915.13	328503.55	3376915.13
5135	47°20'05.37"	137°44'08.33"	828440.03	3376915.79	328440.03	3376915.79
5136	47°20'03.70"	137°44'08.98"	828388.73	3376930.15	328388.73	3376930.15
5137	47°20'03.07"	137°44'09.53"	828369.47	3376941.92	328369.47	3376941.92
5138	47°20'01.91"	137°44'10.66"	828333.94	3376966.13	328333.94	3376966.13

Каталог координат						
поворотных точек границы между субъектами Российской Федерации: Приморский край и Хабаровский край						
Координаты в системе координат WGS 84			Координаты в системе координат МСК 25		Координаты в системе координат МСК 27	
№ точки п/п	Широта	Долгота	X	Y	X	Y
1	2	3	4	5	6	7
5139	47°20'01.29"	137°44'11.48"	828315.06	3376983.71	328315.06	3376983.71
5140	47°19'58.36"	137°44'12.37"	828224.64	3377003.53	328224.64	3377003.53
5141	47°19'53.30"	137°44'13.90"	828068.92	3377037.70	328068.92	3377037.70
5142	47°19'53.24"	137°44'13.93"	828066.91	3377038.23	328066.91	3377038.23
5143	47°19'48.11"	137°44'15.70"	827909.08	3377077.61	327909.08	3377077.61
5144	47°19'47.54"	137°44'15.90"	827891.48	3377081.98	327891.48	3377081.98
5145	47°19'47.26"	137°44'16.09"	827882.89	3377086.10	327882.89	3377086.10
5146	47°19'46.34"	137°44'16.69"	827854.61	3377099.09	327854.61	3377099.09
5147	47°19'45.80"	137°44'17.05"	827837.96	3377106.92	327837.96	3377106.92
5148	47°19'45.23"	137°44'20.49"	827821.36	3377179.23	327821.36	3377179.23
5149	47°19'44.48"	137°44'26.55"	827800.04	3377306.85	327800.04	3377306.85
5150	47°19'45.45"	137°44'29.64"	827830.63	3377371.33	327830.63	3377371.33
5151	47°19'47.74"	137°44'31.10"	827901.95	3377401.02	327901.95	3377401.02
5152	47°19'49.05"	137°44'31.93"	827942.56	3377417.96	327942.56	3377417.96
5153	47°19'49.32"	137°44'32.23"	827950.94	3377424.09	327950.94	3377424.09
5154	47°19'50.36"	137°44'33.35"	827983.41	3377447.29	327983.41	3377447.29
5155	47°19'50.72"	137°44'35.73"	827995.31	3377497.05	327995.31	3377497.05
5156	47°19'50.59"	137°44'36.73"	827991.35	3377518.02	327991.35	3377518.02
5157	47°19'50.39"	137°44'38.28"	827985.63	3377550.70	327985.63	3377550.70
5158	47°19'50.27"	137°44'39.12"	827982.24	3377568.31	327982.24	3377568.31
5159	47°19'49.60"	137°44'42.10"	827962.36	3377631.17	327962.36	3377631.17
5160	47°19'49.55"	137°44'43.51"	827961.21	3377660.77	327961.21	3377660.77
5161	47°19'49.52"	137°44'44.88"	827960.58	3377689.56	327960.58	3377689.56
5162	47°19'49.71"	137°44'47.51"	827967.36	3377744.76	327967.36	3377744.76
5163	47°19'49.84"	137°44'49.12"	827971.62	3377778.60	327971.62	3377778.60
5164	47°19'51.07"	137°44'53.58"	828011.06	3377871.63	328011.06	3377871.63
5165	47°19'52.24"	137°44'55.43"	828047.69	3377910.11	328047.69	3377910.11
5166	47°19'53.63"	137°44'57.63"	828091.18	3377955.76	328091.18	3377955.76
5167	47°19'57.23"	137°44'59.69"	828202.73	3377997.39	328202.73	3377997.39
5168	47°19'58.63"	137°45'00.49"	828246.37	3378013.66	328246.37	3378013.66
5169	47°20'01.27"	137°45'01.84"	828328.25	3378040.84	328328.25	3378040.84
5170	47°20'05.30"	137°45'04.75"	828453.41	3378100.40	328453.41	3378100.40
5171	47°20'06.88"	137°45'08.15"	828503.34	3378171.17	328503.34	3378171.17
5172	47°20'09.34"	137°45'13.25"	828580.49	3378277.10	328580.49	3378277.10
5173	47°20'10.61"	137°45'14.23"	828620.04	3378297.22	328620.04	3378297.22
5174	47°20'11.29"	137°45'14.77"	828641.30	3378308.19	328641.30	3378308.19
5175	47°20'12.44"	137°45'15.66"	828676.88	3378326.41	328676.88	3378326.41
5176	47°20'15.43"	137°45'18.47"	828770.09	3378384.20	328770.09	3378384.20
5177	47°20'16.94"	137°45'20.43"	828817.19	3378424.79	328817.19	3378424.79

Каталог координат						
поворотных точек границы между субъектами Российской Федерации: Приморский край и Хабаровский край						
Координаты в системе координат WGS 84			Координаты в системе координат МСК 25		Координаты в системе координат МСК 27	
№ точки п/п	Широта	Долгота	X	Y	X	Y
1	2	3	4	5	6	7
5178	47°20'17.15"	137°45'21.65"	828824.12	3378450.18	328824.12	3378450.18
5179	47°20'16.61"	137°45'24.43"	828808.33	3378508.95	328808.33	3378508.95
5180	47°20'15.64"	137°45'27.78"	828779.27	3378579.62	328779.27	3378579.62
5181	47°20'15.59"	137°45'30.01"	828778.24	3378626.38	328778.24	3378626.38
5182	47°20'16.61"	137°45'31.77"	828810.43	3378662.97	328810.43	3378662.97
5183	47°20'19.58"	137°45'33.83"	828902.49	3378704.92	328902.49	3378704.92
5184	47°20'21.72"	137°45'35.58"	828969.18	3378740.89	328969.18	3378740.89
5185	47°20'24.40"	137°45'38.05"	829052.55	3378791.47	329052.55	3378791.47
5186	47°20'26.15"	137°45'40.46"	829107.42	3378841.48	329107.42	3378841.48
5187	47°20'27.51"	137°45'42.68"	829149.91	3378887.47	329149.91	3378887.47
5188	47°20'28.79"	137°45'46.06"	829190.35	3378957.98	329190.35	3378957.97
5189	47°20'30.23"	137°45'48.63"	829235.66	3379011.33	329235.66	3379011.33
5190	47°20'31.43"	137°45'50.60"	829273.25	3379052.09	329273.25	3379052.09
5191	47°20'32.54"	137°45'52.77"	829308.24	3379097.16	329308.24	3379097.16
5192	47°20'34.00"	137°45'56.91"	829354.33	3379183.47	329354.33	3379183.47
5193	47°20'35.48"	137°46'00.70"	829401.08	3379262.35	329401.08	3379262.35
5194	47°20'37.86"	137°46'06.70"	829476.31	3379387.43	329476.31	3379387.43
5195	47°20'38.58"	137°46'09.41"	829499.56	3379443.87	329499.56	3379443.87
5196	47°20'39.21"	137°46'11.76"	829519.47	3379492.92	329519.47	3379492.92
5197	47°20'41.79"	137°46'19.33"	829601.48	3379650.88	329601.48	3379650.88
5198	47°20'42.77"	137°46'22.97"	829632.80	3379726.81	329632.80	3379726.81
5199	47°20'42.77"	137°46'25.96"	829633.41	3379789.50	329633.41	3379789.50
5200	47°20'42.22"	137°46'28.39"	829617.28	3379840.81	329617.28	3379840.81
5201	47°20'40.79"	137°46'31.54"	829573.83	3379907.47	329573.83	3379907.47
5202	47°20'38.87"	137°46'34.38"	829515.48	3379968.04	329515.49	3379968.04
5203	47°20'37.95"	137°46'37.78"	829487.93	3380039.73	329487.93	3380039.73
5204	47°20'37.95"	137°46'42.44"	829489.27	3380137.49	329489.27	3380137.49
5205	47°20'38.50"	137°46'45.78"	829507.23	3380207.31	329507.23	3380207.31
5206	47°20'39.72"	137°46'50.68"	829546.45	3380309.66	329546.45	3380309.66
5207	47°20'41.65"	137°46'54.71"	829607.09	3380393.60	329607.09	3380393.60
5208	47°20'43.12"	137°46'57.24"	829653.42	3380445.92	329653.42	3380445.92
5209	47°20'44.95"	137°46'58.28"	829709.95	3380467.16	329709.95	3380467.16
5210	47°20'51.98"	137°47'01.48"	829927.98	3380531.27	329927.98	3380531.27
5211	47°21'01.23"	137°47'06.28"	830215.28	3380628.15	330215.28	3380628.15
5212	47°21'08.39"	137°47'10.14"	830437.51	3380705.96	330437.51	3380705.96
5213	47°21'08.57"	137°47'10.22"	830442.98	3380707.72	330442.98	3380707.72
5214	47°21'11.27"	137°47'11.59"	830526.85	3380735.18	330526.85	3380735.18
5215	47°21'13.38"	137°47'12.89"	830592.25	3380761.62	330592.25	3380761.62
5216	47°21'14.51"	137°47'14.81"	830627.87	3380801.40	330627.87	3380801.40

Каталог координат						
поворотных точек границы между субъектами Российской Федерации: Приморский край и Хабаровский край						
Координаты в системе координат WGS 84			Координаты в системе координат МСК 25		Координаты в системе координат МСК 27	
№ точки п/п	Широта	Долгота	X	Y	X	Y
1	2	3	4	5	6	7
5217	47°21'14.76"	137°47'16.58"	830636.04	3380838.57	330636.04	3380838.57
5218	47°21'15.21"	137°47'19.66"	830650.62	3380903.01	330650.62	3380903.01
5219	47°21'15.36"	137°47'23.81"	830656.71	3380990.06	330656.71	3380990.06
5220	47°21'15.94"	137°47'30.67"	830676.53	3381133.77	330676.53	3381133.77
5221	47°21'15.99"	137°47'31.35"	830678.22	3381147.99	330678.22	3381147.99
5222	47°21'16.44"	137°47'34.99"	830693.03	3381224.23	330693.03	3381224.23
5223	47°21'15.99"	137°47'38.08"	830680.10	3381289.25	330680.10	3381289.25
5224	47°21'14.05"	137°47'41.34"	830621.08	3381358.37	330621.08	3381358.37
5225	47°21'14.05"	137°47'42.70"	830621.45	3381387.06	330621.45	3381387.06
5226	47°21'14.61"	137°47'44.65"	830639.55	3381427.57	330639.55	3381427.57
5227	47°21'15.39"	137°47'47.35"	830664.30	3381484.05	330664.30	3381484.05
5228	47°21'15.97"	137°47'50.69"	830683.26	3381553.82	330683.26	3381553.82
5229	47°21'15.84"	137°47'52.71"	830679.83	3381596.37	330679.83	3381596.37
5230	47°21'14.92"	137°47'56.67"	830652.48	3381679.74	330652.48	3381679.74
5231	47°21'14.76"	137°47'58.51"	830648.13	3381718.51	330648.13	3381718.51
5232	47°21'14.64"	137°48'00.00"	830644.97	3381749.00	330644.97	3381749.00
5233	47°21'14.76"	137°48'03.76"	830649.71	3381828.59	330649.71	3381828.59
5234	47°21'15.34"	137°48'08.46"	830669.04	3381927.06	330669.04	3381927.06
5235	47°21'16.70"	137°48'12.05"	830711.87	3382001.74	330711.87	3382001.73
5236	47°21'19.46"	137°48'15.73"	830798.17	3382077.80	330798.17	3382077.80
5237	47°21'20.73"	137°48'17.43"	830837.88	3382113.05	330837.88	3382113.05
5238	47°21'22.51"	137°48'19.81"	830893.80	3382162.15	330893.80	3382162.15
5239	47°21'23.96"	137°48'20.74"	830938.87	3382181.02	330938.87	3382181.02
5240	47°21'24.24"	137°48'20.92"	830947.29	3382184.57	330947.29	3382184.57
5241	47°21'26.58"	137°48'21.56"	831020.00	3382197.05	331020.00	3382197.05
5242	47°21'28.74"	137°48'21.60"	831086.49	3382196.97	331086.49	3382196.96
5243	47°21'31.60"	137°48'21.58"	831175.00	3382195.34	331175.00	3382195.34
5244	47°21'32.59"	137°48'21.67"	831205.45	3382196.90	331205.45	3382196.90
5245	47°21'34.58"	137°48'22.83"	831267.43	3382220.25	331267.43	3382220.25
5246	47°21'36.28"	137°48'24.44"	831320.19	3382253.29	331320.19	3382253.29
5247	47°21'40.03"	137°48'28.47"	831437.33	3382336.23	331437.33	3382336.23
5248	47°21'40.61"	137°48'29.12"	831455.52	3382349.75	331455.52	3382349.75
5249	47°21'43.20"	137°48'32.04"	831536.18	3382409.89	331536.18	3382409.89
5250	47°21'43.48"	137°48'33.61"	831545.45	3382442.65	331545.45	3382442.64
5251	47°21'42.96"	137°48'35.33"	831529.65	3382479.04	331529.65	3382479.04
5252	47°21'41.75"	137°48'36.76"	831492.99	3382509.47	331493.00	3382509.47
5253	47°21'40.77"	137°48'38.54"	831463.16	3382547.25	331463.16	3382547.25
5254	47°21'39.88"	137°48'41.78"	831436.66	3382615.71	331436.66	3382615.71
5255	47°21'39.12"	137°48'47.05"	831414.73	3382726.63	331414.73	3382726.63

Каталог координат						
поворотных точек границы между субъектами Российской Федерации: Приморский край и Хабаровский край						
Координаты в системе координат WGS 84			Координаты в системе координат МСК 25		Координаты в системе координат МСК 27	
№ точки п/п	Широта	Долгота	X	Y	X	Y
1	2	3	4	5	6	7
5256	47°21'38.61"	137°48'51.61"	831400.11	3382822.41	331400.11	3382822.41
5257	47°21'37.84"	137°48'55.57"	831377.78	3382905.85	331377.78	3382905.85
5258	47°21'36.97"	137°48'58.21"	831351.55	3382961.63	331351.55	3382961.63
5259	47°21'36.97"	137°49'00.69"	831352.40	3383013.77	331352.40	3383013.77
5260	47°21'38.07"	137°49'03.67"	831387.03	3383075.82	331387.03	3383075.82
5261	47°21'39.86"	137°49'07.56"	831443.73	3383156.62	331443.73	3383156.62
5262	47°21'41.74"	137°49'13.07"	831503.18	3383271.40	331503.18	3383271.40
5263	47°21'42.69"	137°49'16.31"	831533.68	3383338.88	331533.68	3383338.88
5264	47°21'42.83"	137°49'19.21"	831538.84	3383399.73	331538.84	3383399.73
5265	47°21'42.90"	137°49'20.61"	831541.20	3383429.14	331541.20	3383429.14
5266	47°21'43.14"	137°49'22.33"	831549.40	3383465.06	331549.40	3383465.06
5267	47°21'43.48"	137°49'24.61"	831560.35	3383512.79	331560.35	3383512.79
5268	47°21'44.31"	137°49'28.15"	831587.21	3383586.68	331587.21	3383586.68
5269	47°21'45.25"	137°49'30.88"	831616.94	3383643.57	331616.94	3383643.57
5270	47°21'46.86"	137°49'34.36"	831667.84	3383715.95	331667.84	3383715.94
5271	47°21'48.50"	137°49'36.38"	831718.91	3383757.49	331718.91	3383757.49
5272	47°21'50.35"	137°49'36.71"	831776.25	3383763.75	331776.25	3383763.75
5273	47°21'54.41"	137°49'37.64"	831901.84	3383781.46	331901.84	3383781.46
5274	47°21'56.87"	137°49'39.04"	831978.19	3383809.76	331978.19	3383809.76
5275	47°21'57.37"	137°49'40.48"	831994.03	3383839.61	331994.03	3383839.61
5276	47°21'58.38"	137°49'43.34"	832026.21	3383899.18	332026.21	3383899.18
5277	47°21'59.67"	137°49'46.98"	832067.03	3383974.99	332067.03	3383974.99
5278	47°22'02.19"	137°49'51.82"	832146.30	3384075.53	332146.30	3384075.53
5279	47°22'03.48"	137°49'54.64"	832186.99	3384134.16	332186.99	3384134.16
5280	47°22'04.60"	137°49'57.12"	832222.35	3384185.68	332222.35	3384185.68
5281	47°22'07.71"	137°50'03.59"	832320.36	3384319.88	332320.36	3384319.88
5282	47°22'09.57"	137°50'06.77"	832378.89	3384385.78	332378.89	3384385.78
5283	47°22'10.68"	137°50'10.51"	832414.17	3384463.79	332414.17	3384463.79
5284	47°22'11.50"	137°50'12.83"	832440.09	3384512.16	332440.09	3384512.16
5285	47°22'12.02"	137°50'15.67"	832457.28	3384571.40	332457.28	3384571.40
5286	47°22'12.29"	137°50'18.10"	832466.16	3384622.28	332466.16	3384622.28
5287	47°22'11.86"	137°50'20.84"	832453.88	3384680.00	332453.88	3384679.99
5288	47°22'11.11"	137°50'23.68"	832431.57	3384739.98	332431.57	3384739.98
5289	47°22'11.27"	137°50'27.74"	832437.70	3384824.98	332437.70	3384824.98
5290	47°22'10.99"	137°50'31.74"	832430.33	3384909.17	332430.33	3384909.17
5291	47°22'10.30"	137°50'35.60"	832410.05	3384990.38	332410.05	3384990.38
5292	47°22'10.64"	137°50'37.58"	832421.13	3385031.68	332421.13	3385031.68
5293	47°22'11.99"	137°50'40.76"	832463.67	3385097.86	332463.67	3385097.86
5294	47°22'14.47"	137°50'47.53"	832542.54	3385238.82	332542.54	3385238.82

Каталог координат						
поворотных точек границы между субъектами Российской Федерации: Приморский край и Хабаровский край						
Координаты в системе координат WGS 84			Координаты в системе координат МСК 25		Координаты в системе координат МСК 27	
№ точки п/п	Широта	Долгота	X	Y	X	Y
1	2	3	4	5	6	7
5295	47°22'15.68"	137°50'52.49"	832581.25	3385342.27	332581.25	3385342.27
5296	47°22'16.53"	137°50'54.47"	832608.32	3385383.48	332608.32	3385383.48
5297	47°22'16.84"	137°50'55.17"	832618.00	3385397.94	332618.00	3385397.94
5298	47°22'18.20"	137°50'55.97"	832660.14	3385414.12	332660.14	3385414.12
5299	47°22'20.20"	137°50'56.15"	832722.06	3385417.11	332722.06	3385417.11
5300	47°22'21.82"	137°50'56.04"	832772.11	3385413.96	332772.11	3385413.96
5301	47°22'23.52"	137°50'56.84"	832824.75	3385430.00	332824.75	3385430.00
5302	47°22'24.22"	137°50'57.25"	832846.56	3385438.35	332846.56	3385438.35
5303	47°22'25.47"	137°50'57.99"	832885.21	3385453.26	332885.21	3385453.26
5304	47°22'27.75"	137°50'59.81"	832956.39	3385490.38	332956.39	3385490.38
5305	47°22'29.20"	137°51'00.95"	833001.36	3385513.68	333001.36	3385513.68
5306	47°22'31.28"	137°51'03.32"	833066.27	3385562.61	333066.27	3385562.61
5307	47°22'32.91"	137°51'05.89"	833117.58	3385615.79	333117.58	3385615.79
5308	47°22'33.71"	137°51'09.43"	833143.45	3385689.61	333143.45	3385689.60
5309	47°22'34.23"	137°51'12.87"	833160.36	3385761.46	333160.36	3385761.46
5310	47°22'34.24"	137°51'12.97"	833160.81	3385763.58	333160.81	3385763.58
5311	47°22'34.93"	137°51'15.80"	833183.00	3385822.63	333183.00	3385822.63
5312	47°22'36.80"	137°51'18.62"	833241.70	3385880.97	333241.70	3385880.97
5313	47°22'38.00"	137°51'20.79"	833279.20	3385925.93	333279.20	3385925.92
5314	47°22'38.59"	137°51'24.22"	833298.61	3385997.69	333298.61	3385997.69
5315	47°22'38.82"	137°51'26.81"	833306.41	3386051.98	333306.41	3386051.98
5316	47°22'38.88"	137°51'27.51"	833308.59	3386066.53	333308.59	3386066.53
5317	47°22'40.81"	137°51'29.42"	833368.70	3386105.72	333368.70	3386105.72
5318	47°22'43.96"	137°51'31.02"	833466.47	3386137.81	333466.47	3386137.81
5319	47°22'47.10"	137°51'30.95"	833563.53	3386134.89	333563.53	3386134.89
5320	47°22'51.11"	137°51'29.96"	833686.98	3386112.36	333686.98	3386112.36
5321	47°22'53.83"	137°51'29.50"	833770.70	3386101.59	333770.70	3386101.59
5322	47°22'54.25"	137°51'29.43"	833783.73	3386099.88	333783.73	3386099.88
5323	47°22'54.74"	137°51'31.10"	833799.46	3386134.66	333799.46	3386134.66
5324	47°22'54.70"	137°51'32.07"	833798.52	3386155.01	333798.52	3386155.01
5325	47°22'54.64"	137°51'33.12"	833797.03	3386177.15	333797.03	3386177.15
5326	47°22'54.00"	137°51'37.93"	833778.81	3386278.36	333778.81	3386278.36
5327	47°22'53.05"	137°51'41.94"	833750.45	3386362.77	333750.45	3386362.77
5328	47°22'52.16"	137°51'45.59"	833724.25	3386439.74	333724.25	3386439.73
5329	47°22'50.78"	137°51'50.35"	833683.05	3386540.30	333683.05	3386540.30
5330	47°22'49.77"	137°51'53.90"	833652.90	3386615.19	333652.90	3386615.19
5331	47°22'48.43"	137°51'55.78"	833612.03	3386655.26	333612.03	3386655.26
5332	47°22'46.83"	137°51'56.75"	833563.06	3386676.25	333563.06	3386676.25
5333	47°22'45.56"	137°51'57.52"	833524.20	3386693.08	333524.20	3386693.08

Каталог координат поворотных точек границы между субъектами Российской Федерации: Приморский край и Хабаровский край						
Координаты в системе координат WGS 84			Координаты в системе координат МСК 25		Координаты в системе координат МСК 27	
№ точки п/п	Широта	Долгота	X	Y	X	Y
1	2	3	4	5	6	7
5334	47°22'42.83"	137°52'00.02"	833440.55	3386746.65	333440.55	3386746.65
5335	47°22'40.47"	137°52'02.57"	833368.36	3386801.17	333368.36	3386801.17
5336	47°22'39.47"	137°52'03.70"	833337.83	3386825.37	333337.83	3386825.36
5337	47°22'38.22"	137°52'05.11"	833299.68	3386855.52	333299.68	3386855.52
5338	47°22'37.00"	137°52'08.51"	833263.10	3386927.38	333263.10	3386927.38
5339	47°22'36.65"	137°52'11.95"	833253.51	3386999.78	333253.51	3386999.78
5340	47°22'36.49"	137°52'14.02"	833249.05	3387043.35	333249.05	3387043.35
5341	47°22'35.64"	137°52'19.29"	833224.61	3387154.28	333224.61	3387154.28
5342	47°22'35.04"	137°52'24.05"	833207.40	3387254.39	333207.40	3387254.39
5343	47°22'35.04"	137°52'24.73"	833207.58	3387268.70	333207.58	3387268.70
5344	47°22'34.64"	137°52'26.29"	833195.86	3387301.49	333195.86	3387301.49
5345	47°22'34.05"	137°52'28.69"	833178.24	3387352.08	333178.24	3387352.08
5346	47°22'37.68"	137°52'28.46"	833290.37	3387345.57	333290.37	3387345.57
5347	47°22'40.22"	137°52'27.77"	833368.69	3387329.93	333368.69	3387329.93
5348	47°22'44.32"	137°52'27.16"	833494.98	3387315.36	333494.98	3387315.35
5349	47°22'47.53"	137°52'27.75"	833594.22	3387326.21	333594.22	3387326.21
5350	47°22'48.62"	137°52'29.26"	833628.53	3387357.34	333628.53	3387357.34
5351	47°22'49.13"	137°52'31.56"	833644.95	3387405.43	333644.95	3387405.43
5352	47°22'49.52"	137°52'32.83"	833657.37	3387431.77	333657.37	3387431.77
5353	47°22'49.60"	137°52'34.77"	833660.47	3387472.46	333660.47	3387472.46
5354	47°22'50.05"	137°52'36.25"	833674.78	3387503.32	333674.78	3387503.32
5355	47°22'50.23"	137°52'36.66"	833680.60	3387511.89	333680.60	3387511.89
5356	47°22'51.56"	137°52'37.96"	833722.00	3387538.60	333722.00	3387538.60
5357	47°22'53.65"	137°52'39.22"	833786.93	3387563.98	333786.93	3387563.98
5358	47°22'56.36"	137°52'39.71"	833870.70	3387573.07	333870.70	3387573.06
5359	47°22'58.76"	137°52'40.16"	833945.01	3387581.34	333945.01	3387581.34
5360	47°23'01.29"	137°52'42.77"	834023.81	3387635.00	334023.81	3387635.00
5361	47°23'03.79"	137°52'46.80"	834102.44	3387718.22	334102.44	3387718.22
5362	47°23'06.01"	137°52'50.52"	834172.23	3387795.30	334172.23	3387795.30
5363	47°23'07.65"	137°52'54.34"	834223.96	3387874.74	334223.96	3387874.74
5364	47°23'09.29"	137°52'57.31"	834275.59	3387936.24	334275.59	3387936.24
5365	47°23'11.25"	137°52'59.32"	834336.67	3387977.50	334336.67	3387977.50
5366	47°23'14.43"	137°53'01.53"	834435.65	3388022.37	334435.65	3388022.36
5367	47°23'17.31"	137°53'03.03"	834524.96	3388052.52	334524.96	3388052.52
5368	47°23'21.35"	137°53'03.98"	834650.03	3388070.52	334650.03	3388070.52
5369	47°23'26.04"	137°53'04.16"	834794.96	3388072.22	334794.96	3388072.22
5370	47°23'27.18"	137°53'04.67"	834830.24	3388082.26	334830.24	3388082.26
5371	47°23'26.72"	137°53'07.24"	834817.03	3388136.38	334817.03	3388136.38
5372	47°23'26.19"	137°53'10.52"	834801.52	3388205.41	334801.52	3388205.41

Каталог координат						
поворотных точек границы между субъектами Российской Федерации: Приморский край и Хабаровский край						
Координаты в системе координат WGS 84			Координаты в системе координат МСК 25		Координаты в системе координат МСК 27	
№ точки п/п	Широта	Долгота	X	Y	X	Y
1	2	3	4	5	6	7
5373	47°23'26.63"	137°53'12.99"	834815.87	3388256.96	334815.87	3388256.96
5374	47°23'27.20"	137°53'15.15"	834834.38	3388302.10	334834.38	3388302.10
5375	47°23'26.44"	137°53'16.41"	834811.30	3388328.90	334811.30	3388328.90
5376	47°23'26.00"	137°53'17.12"	834797.97	3388343.85	334797.97	3388343.85
5377	47°23'24.60"	137°53'19.34"	834755.43	3388391.21	334755.43	3388391.21
5378	47°23'24.53"	137°53'19.64"	834753.30	3388397.54	334753.30	3388397.54
5379	47°23'23.81"	137°53'22.57"	834731.94	3388459.30	334731.94	3388459.30
5380	47°23'23.57"	137°53'25.04"	834725.29	3388511.20	334725.29	3388511.20
5381	47°23'23.70"	137°53'28.72"	834730.59	3388588.30	334730.59	3388588.30
5382	47°23'24.10"	137°53'34.72"	834744.82	3388713.90	334744.82	3388713.90
5383	47°23'24.58"	137°53'37.54"	834760.51	3388772.86	334760.51	3388772.86
5384	47°23'26.56"	137°53'41.97"	834822.97	3388864.83	334822.97	3388864.83
5385	47°23'27.15"	137°53'44.09"	834841.99	3388908.94	334841.99	3388908.94
5386	47°23'26.66"	137°53'46.76"	834827.75	3388965.23	334827.75	3388965.23
5387	47°23'26.54"	137°53'47.13"	834824.08	3388973.03	334824.08	3388973.03
5388	47°23'26.02"	137°53'48.68"	834808.36	3389005.74	334808.36	3389005.74
5389	47°23'25.83"	137°53'49.52"	834802.97	3389023.48	334802.97	3389023.48
5390	47°23'25.54"	137°53'50.95"	834794.30	3389053.54	334794.30	3389053.54
5391	47°23'25.46"	137°53'53.42"	834792.66	3389105.37	334792.66	3389105.37
5392	47°23'27.89"	137°53'57.04"	834868.98	3389180.21	334868.98	3389180.21
5393	47°23'29.85"	137°53'59.20"	834930.00	3389224.67	334930.00	3389224.67
5394	47°23'32.79"	137°54'03.28"	835022.11	3389308.75	335022.11	3389308.74
5395	47°23'36.68"	137°54'07.95"	835143.95	3389404.98	335143.95	3389404.98
5396	47°23'39.76"	137°54'11.27"	835239.93	3389473.14	335239.93	3389473.14
5397	47°23'41.67"	137°54'14.24"	835300.06	3389534.46	335300.06	3389534.45
5398	47°23'44.91"	137°54'15.84"	835400.33	3389566.59	335400.33	3389566.59
5399	47°23'46.20"	137°54'16.35"	835440.60	3389576.49	335440.60	3389576.49
5400	47°23'47.44"	137°54'18.21"	835479.25	3389614.94	335479.25	3389614.94
5401	47°23'49.52"	137°54'21.78"	835544.60	3389688.89	335544.60	3389688.88
5402	47°23'50.99"	137°54'24.35"	835590.90	3389742.08	335590.90	3389742.08
5403	47°23'53.86"	137°54'28.58"	835680.95	3389829.34	335680.95	3389829.34
5404	47°23'54.59"	137°54'30.64"	835704.01	3389872.29	335704.01	3389872.29
5405	47°23'55.44"	137°54'34.67"	835731.65	3389956.44	335731.65	3389956.44
5406	47°23'56.90"	137°54'39.61"	835778.36	3390059.26	335778.36	3390059.26
5407	47°23'58.48"	137°54'43.64"	835828.49	3390142.97	335828.49	3390142.97
5408	47°24'00.36"	137°54'46.96"	835887.46	3390211.75	335887.46	3390211.75
5409	47°24'02.17"	137°54'47.46"	835943.73	3390221.37	335943.73	3390221.37
5410	47°24'04.60"	137°54'48.31"	836018.86	3390238.02	336018.86	3390238.02
5411	47°24'07.20"	137°54'49.67"	836099.74	3390265.24	336099.74	3390265.24

Каталог координат						
поворотных точек границы между субъектами Российской Федерации: Приморский край и Хабаровский край						
Координаты в системе координат WGS 84			Координаты в системе координат МСК 25		Координаты в системе координат МСК 27	
№ точки п/п	Широта	Долгота	X	Y	X	Y
1	2	3	4	5	6	7
5412	47°24'11.01"	137°54'52.23"	836218.05	3390317.15	336218.05	3390317.15
5413	47°24'12.54"	137°54'54.09"	836266.20	3390355.45	336266.20	3390355.45
5414	47°24'16.21"	137°54'57.56"	836380.60	3390426.46	336380.60	3390426.46
5415	47°24'20.21"	137°55'00.12"	836504.93	3390478.26	336504.93	3390478.26
5416	47°24'24.67"	137°55'01.73"	836643.19	3390509.75	336643.19	3390509.74
5417	47°24'27.41"	137°55'02.37"	836727.90	3390522.05	336727.90	3390522.05
5418	47°24'29.36"	137°55'01.36"	836787.87	3390499.88	336787.88	3390499.88
5419	47°24'29.87"	137°55'00.41"	836803.32	3390479.71	336803.32	3390479.71
5420	47°24'30.94"	137°54'58.38"	836835.77	3390436.63	336835.77	3390436.63
5421	47°24'31.52"	137°54'56.56"	836853.11	3390398.28	336853.11	3390398.28
5422	47°24'32.55"	137°54'53.69"	836883.93	3390337.47	336883.93	3390337.47
5423	47°24'33.17"	137°54'49.96"	836901.67	3390258.96	336901.67	3390258.95
5424	47°24'33.41"	137°54'48.04"	836908.55	3390218.60	336908.55	3390218.60
5425	47°24'33.35"	137°54'47.04"	836906.52	3390197.75	336906.52	3390197.75
5426	47°24'36.46"	137°54'44.45"	837001.72	3390141.94	337001.72	3390141.94
5427	47°24'39.07"	137°54'42.02"	837081.35	3390089.83	337081.35	3390089.82
5428	47°24'41.09"	137°54'39.35"	837143.11	3390032.76	337143.11	3390032.76
5429	47°24'41.33"	137°54'36.87"	837149.75	3389980.81	337149.75	3389980.81
5430	47°24'41.62"	137°54'31.98"	837157.01	3389878.12	337157.01	3389878.12
5431	47°24'41.03"	137°54'29.11"	837137.84	3389818.21	337137.84	3389818.21
5432	47°24'40.87"	137°54'27.09"	837132.28	3389775.97	337132.28	3389775.97
5433	47°24'41.66"	137°54'25.37"	837156.08	3389739.62	337156.08	3389739.62
5434	47°24'43.10"	137°54'24.77"	837200.36	3389726.18	337200.36	3389726.18
5435	47°24'45.19"	137°54'24.76"	837264.87	3389725.09	337264.87	3389725.09
5436	47°24'48.89"	137°54'24.80"	837379.35	3389724.18	337379.35	3389724.18
5437	47°24'54.64"	137°54'24.74"	837556.90	3389720.12	337556.90	3389720.12
5438	47°24'55.08"	137°54'24.20"	837570.16	3389708.65	337570.16	3389708.65
5439	47°24'55.13"	137°54'24.28"	837571.62	3389710.31	337571.62	3389710.31
5440	47°24'56.46"	137°54'24.23"	837612.64	3389708.59	337612.64	3389708.59
5441	47°24'57.52"	137°54'23.73"	837645.38	3389697.63	337645.38	3389697.63
5442	47°24'58.21"	137°54'24.12"	837666.70	3389705.53	337666.70	3389705.53
5443	47°24'59.64"	137°54'23.61"	837710.94	3389694.20	337710.94	3389694.20
5444	47°25'01.31"	137°54'22.92"	837762.27	3389678.97	337762.27	3389678.97
5445	47°25'01.31"	137°54'22.87"	837762.29	3389677.79	337762.29	3389677.79
5446	47°25'03.54"	137°54'21.89"	837830.74	3389656.30	337830.74	3389656.30
5447	47°25'05.78"	137°54'21.55"	837899.91	3389648.14	337899.91	3389648.14
5448	47°25'08.55"	137°54'21.82"	837985.29	3389652.47	337985.29	3389652.46
5449	47°25'11.57"	137°54'23.36"	838079.09	3389683.22	338079.09	3389683.22
5450	47°25'14.48"	137°54'26.63"	838170.08	3389750.33	338170.08	3389750.33

Каталог координат						
поворотных точек границы между субъектами Российской Федерации: Приморский край и Хабаровский край						
Координаты в системе координат WGS 84			Координаты в системе координат МСК 25		Координаты в системе координат МСК 27	
№ точки п/п	Широта	Долгота	X	Y	X	Y
1	2	3	4	5	6	7
5451	47°25'18.68"	137°54'31.58"	838301.31	3389852.14	338301.31	3389852.14
5452	47°25'20.41"	137°54'35.35"	838356.06	3389930.32	338356.06	3389930.32
5453	47°25'21.73"	137°54'37.08"	838397.27	3389966.05	338397.27	3389966.05
5454	47°25'24.51"	137°54'37.91"	838483.39	3389982.13	338483.39	3389982.13
5455	47°25'27.43"	137°54'38.79"	838573.98	3389999.25	338573.98	3389999.25
5456	47°25'29.07"	137°54'40.58"	838625.16	3390035.94	338625.16	3390035.94
5457	47°25'31.17"	137°54'43.89"	838691.14	3390104.38	338691.14	3390104.38
5458	47°25'33.00"	137°54'45.28"	838747.99	3390132.50	338747.99	3390132.50
5459	47°25'35.13"	137°54'44.23"	838813.49	3390109.45	338813.49	3390109.45
5460	47°25'37.71"	137°54'42.62"	838892.74	3390074.59	338892.74	3390074.59
5461	47°25'41.64"	137°54'41.12"	839013.44	3390041.32	339013.44	3390041.32
5462	47°25'44.74"	137°54'40.28"	839108.84	3390022.24	339108.84	3390022.24
5463	47°25'49.10"	137°54'40.11"	839243.43	3390016.54	339243.43	3390016.54
5464	47°25'54.32"	137°54'38.32"	839404.28	3389976.48	339404.28	3389976.47
5465	47°25'57.53"	137°54'36.86"	839502.96	3389944.54	339502.96	3389944.54
5466	47°26'01.83"	137°54'34.66"	839635.00	3389896.27	339635.00	3389896.27
5467	47°26'06.48"	137°54'32.66"	839777.94	3389852.20	339777.94	3389852.20
5468	47°26'12.88"	137°54'29.91"	839974.72	3389791.56	339974.72	3389791.56
5469	47°26'18.33"	137°54'27.20"	840142.00	3389732.27	340142.00	3389732.27
5470	47°26'20.71"	137°54'25.09"	840214.98	3389686.83	340214.98	3389686.82
5471	47°26'22.35"	137°54'21.90"	840264.46	3389619.25	340264.46	3389619.25
5472	47°26'24.63"	137°54'16.63"	840333.41	3389507.80	340333.41	3389507.80
5473	47°26'25.90"	137°54'11.62"	840370.74	3389402.09	340370.74	3389402.09
5474	47°26'26.17"	137°54'07.15"	840377.81	3389308.33	340377.81	3389308.33
5475	47°26'26.19"	137°54'03.27"	840377.09	3389227.15	340377.09	3389227.15
5476	47°26'26.18"	137°54'02.83"	840376.80	3389217.91	340376.80	3389217.90
5477	47°26'27.00"	137°54'00.00"	840401.12	3389158.08	340401.12	3389158.08
5478	47°26'27.98"	137°53'59.59"	840431.31	3389149.24	340431.31	3389149.24
5479	47°26'28.47"	137°53'59.39"	840446.40	3389144.83	340446.40	3389144.83
5480	47°26'29.87"	137°54'00.98"	840490.16	3389177.35	340490.16	3389177.35
5481	47°26'29.99"	137°54'04.13"	840494.71	3389243.25	340494.71	3389243.25
5482	47°26'29.69"	137°54'08.80"	840487.05	3389341.24	340487.05	3389341.24
5483	47°26'30.17"	137°54'16.87"	840504.30	3389510.27	340504.30	3389510.27
5484	47°26'30.65"	137°54'21.24"	840520.78	3389601.54	340520.78	3389601.54
5485	47°26'32.15"	137°54'24.15"	840567.94	3389661.70	340567.94	3389661.70
5486	47°26'34.45"	137°54'25.89"	840639.65	3389697.15	340639.65	3389697.15
5487	47°26'36.34"	137°54'26.87"	840698.19	3389716.74	340698.19	3389716.74
5488	47°26'40.14"	137°54'27.76"	840815.80	3389733.52	340815.80	3389733.52
5489	47°26'45.77"	137°54'29.37"	840990.07	3389764.68	340990.07	3389764.68

Каталог координат						
поворотных точек границы между субъектами Российской Федерации: Приморский край и Хабаровский край						
Координаты в системе координат WGS 84			Координаты в системе координат МСК 25		Координаты в системе координат МСК 27	
№ точки п/п	Широта	Долгота	X	Y	X	Y
1	2	3	4	5	6	7
5490	47°26'50.25"	137°54'31.23"	841129.22	3389801.44	341129.22	3389801.44
5491	47°26'51.18"	137°54'33.11"	841158.35	3389840.51	341158.35	3389840.51
5492	47°26'53.03"	137°54'39.78"	841217.77	3389979.28	341217.77	3389979.28
5493	47°26'55.24"	137°54'48.88"	841289.06	3390169.00	341289.06	3390169.00
5494	47°26'57.57"	137°54'56.62"	841363.49	3390329.92	341363.49	3390329.92
5495	47°27'00.76"	137°55'00.55"	841463.18	3390410.79	341463.18	3390410.79
5496	47°27'04.48"	137°55'02.46"	841578.81	3390448.95	341578.81	3390448.95
5497	47°27'08.16"	137°55'03.91"	841692.64	3390477.54	341692.64	3390477.53
5498	47°27'12.04"	137°55'04.54"	841812.87	3390489.00	341812.87	3390489.00
5499	47°27'15.44"	137°55'04.67"	841917.82	3390489.99	341917.82	3390489.99
5500	47°27'18.61"	137°55'08.04"	842016.76	3390559.17	342016.76	3390559.17
5501	47°27'22.31"	137°55'10.61"	842132.08	3390611.14	342132.08	3390611.14
5502	47°27'23.36"	137°55'11.95"	842164.96	3390638.86	342164.96	3390638.86
5503	47°27'23.47"	137°55'12.09"	842168.40	3390641.56	342168.40	3390641.56
5504	47°27'23.69"	137°55'14.27"	842175.89	3390687.28	342175.89	3390687.28
5505	47°27'23.09"	137°55'18.13"	842158.60	3390768.31	342158.60	3390768.31
5506	47°27'20.82"	137°55'23.95"	842090.41	3390891.39	342090.41	3390891.39
5507	47°27'15.86"	137°55'33.16"	841940.12	3391086.72	341940.12	3391086.72
5508	47°27'12.44"	137°55'39.13"	841836.34	3391213.39	341836.34	3391213.39
5509	47°27'10.06"	137°55'44.86"	841764.69	3391334.40	341764.69	3391334.40
5510	47°27'08.16"	137°55'47.59"	841706.92	3391392.49	341706.92	3391392.49
5511	47°27'03.26"	137°55'52.33"	841557.22	3391494.16	341557.22	3391494.16
5512	47°27'01.55"	137°55'55.33"	841505.31	3391558.00	341505.31	3391558.00
5513	47°26'58.85"	137°56'00.06"	841423.63	3391658.34	341423.63	3391658.34
5514	47°26'55.43"	137°56'08.47"	841320.72	3391836.11	341320.72	3391836.10
5515	47°26'53.50"	137°56'16.94"	841263.79	3392014.42	341263.79	3392014.42
5516	47°26'52.84"	137°56'26.82"	841246.72	3392221.80	341246.72	3392221.80
5517	47°26'53.00"	137°56'35.10"	841254.39	3392395.11	341254.39	3392395.11
5518	47°26'53.27"	137°56'41.60"	841264.88	3392531.25	341264.88	3392531.25
5519	47°26'54.61"	137°56'48.06"	841308.39	3392665.86	341308.39	3392665.86
5520	47°26'56.38"	137°56'52.23"	841364.47	3392752.45	341364.47	3392752.45
5521	47°26'58.33"	137°56'55.80"	841425.81	3392826.23	341425.81	3392826.23
5522	47°27'01.32"	137°56'59.17"	841519.26	3392895.34	341519.26	3392895.34
5523	47°27'01.68"	137°57'00.86"	841530.98	3392930.65	341530.98	3392930.65
5524	47°27'01.71"	137°57'01.00"	841531.91	3392933.47	341531.91	3392933.47
5525	47°27'01.03"	137°57'06.68"	841512.79	3393052.90	341512.79	3393052.90
5526	47°26'59.14"	137°57'16.48"	841457.74	3393258.94	341457.74	3393258.94
5527	47°26'57.58"	137°57'25.00"	841412.29	3393438.27	341412.29	3393438.27
5528	47°26'56.61"	137°57'31.04"	841384.49	3393565.19	341384.49	3393565.19

Каталог координат						
поворотных точек границы между субъектами Российской Федерации: Приморский край и Хабаровский край						
Координаты в системе координат WGS 84			Координаты в системе координат МСК 25		Координаты в системе координат МСК 27	
№ точки п/п	Широта	Долгота	X	Y	X	Y
1	2	3	4	5	6	7
5529	47°26'55.33"	137°57'38.14"	841347.21	3393714.64	341347.21	3393714.64
5530	47°26'55.31"	137°57'40.68"	841347.53	3393767.82	341347.53	3393767.82
5531	47°26'55.65"	137°57'43.27"	841358.83	3393821.98	341358.83	3393821.98
5532	47°26'56.63"	137°57'44.50"	841389.76	3393847.17	341389.76	3393847.17
5533	47°27'00.05"	137°57'45.74"	841495.70	3393871.44	341495.70	3393871.44
5534	47°27'04.69"	137°57'47.49"	841639.41	3393905.91	341639.41	3393905.91
5535	47°27'10.68"	137°57'49.31"	841825.08	3393940.95	341825.08	3393940.95
5536	47°27'17.56"	137°57'52.24"	842038.74	3393999.09	342038.74	3393999.09
5537	47°27'23.36"	137°57'53.55"	842218.15	3394023.61	342218.15	3394023.61
5538	47°27'26.60"	137°57'52.40"	842317.69	3393997.95	342317.69	3393997.95
5539	47°27'27.47"	137°57'51.34"	842344.19	3393975.28	342344.19	3393975.28
5540	47°27'30.35"	137°57'49.38"	842432.60	3393932.77	342432.60	3393932.76
5541	47°27'31.64"	137°57'48.36"	842472.08	3393910.69	342472.08	3393910.69
5542	47°27'32.60"	137°57'48.77"	842501.90	3393918.84	342501.90	3393918.84
5543	47°27'32.70"	137°57'50.34"	842505.66	3393951.81	342505.66	3393951.80
5544	47°27'32.40"	137°57'50.71"	842496.49	3393959.60	342496.49	3393959.60
5545	47°27'31.55"	137°57'51.76"	842470.50	3393981.94	342470.51	3393981.94
5546	47°27'27.58"	137°57'54.95"	842349.02	3394050.74	342349.02	3394050.74
5547	47°27'25.26"	137°57'58.39"	842278.41	3394123.98	342278.41	3394123.98
5548	47°27'22.62"	137°58'07.06"	842199.89	3394306.89	342199.90	3394306.88
5549	47°27'21.00"	137°58'12.58"	842151.83	3394423.42	342151.83	3394423.42
5550	47°27'19.79"	137°58'19.43"	842116.66	3394567.47	342116.66	3394567.47
5551	47°27'19.94"	137°58'22.48"	842122.24	3394631.27	342122.24	3394631.27
5552	47°27'21.32"	137°58'27.77"	842166.80	3394741.41	342166.80	3394741.41
5553	47°27'22.13"	137°58'32.15"	842193.29	3394832.61	342193.29	3394832.61
5554	47°27'23.76"	137°58'35.41"	842244.77	3394900.09	342244.77	3394900.09
5555	47°27'26.92"	137°58'39.09"	842343.59	3394975.58	342343.59	3394975.57
5556	47°27'27.37"	137°58'39.80"	842357.75	3394990.25	342357.75	3394990.25
5557	47°27'29.47"	137°58'43.12"	842423.72	3395058.69	342423.72	3395058.69
5558	47°27'30.93"	137°58'47.52"	842470.19	3395150.26	342470.19	3395150.26
5559	47°27'33.77"	137°58'53.32"	842560.00	3395270.34	342560.00	3395270.34
5560	47°27'35.13"	137°58'55.28"	842602.62	3395310.58	342602.62	3395310.58
5561	47°27'36.35"	137°58'57.05"	842640.79	3395346.99	342640.79	3395346.98
5562	47°27'38.81"	137°59'02.49"	842718.77	3395459.86	342718.77	3395459.86
5563	47°27'40.53"	137°59'05.04"	842772.60	3395512.35	342772.60	3395512.35
5564	47°27'42.08"	137°59'06.42"	842820.98	3395540.46	342820.98	3395540.46
5565	47°27'42.49"	137°59'08.20"	842834.15	3395577.50	342834.15	3395577.50
5566	47°27'41.34"	137°59'10.43"	842799.61	3395624.73	342799.61	3395624.73
5567	47°27'38.65"	137°59'12.44"	842717.17	3395668.21	342717.17	3395668.21

Каталог координат						
поворотных точек границы между субъектами Российской Федерации: Приморский край и Хабаровский край						
Координаты в системе координат WGS 84			Координаты в системе координат МСК 25		Координаты в системе координат МСК 27	
№ точки п/п	Широта	Долгота	X	Y	X	Y
1	2	3	4	5	6	7
5568	47°27'37.26"	137°59'15.37"	842675.32	3395730.39	342675.32	3395730.39
5569	47°27'35.97"	137°59'20.39"	842636.98	3395836.08	342636.98	3395836.08
5570	47°27'35.02"	137°59'23.27"	842608.65	3395897.00	342608.65	3395897.00
5571	47°27'34.57"	137°59'24.36"	842595.14	3395920.01	342595.14	3395920.01
5572	47°27'34.02"	137°59'25.70"	842578.53	3395948.37	342578.53	3395948.37
5573	47°27'35.86"	137°59'33.33"	842637.99	3396107.15	342637.99	3396107.15
5574	47°27'37.93"	137°59'39.43"	842704.18	3396233.90	342704.18	3396233.90
5575	47°27'38.55"	137°59'43.75"	842724.68	3396324.01	342724.68	3396324.01
5576	47°27'38.57"	137°59'46.59"	842726.36	3396383.52	342726.36	3396383.52
5577	47°27'39.36"	137°59'47.81"	842751.29	3396408.77	342751.29	3396408.77
5578	47°27'42.80"	137°59'48.29"	842857.58	3396417.04	342857.58	3396417.04
5579	47°27'44.83"	137°59'49.22"	842920.66	3396435.43	342920.66	3396435.43
5580	47°27'47.63"	137°59'50.61"	843007.53	3396463.15	343007.53	3396463.15
5581	47°27'49.55"	137°59'53.21"	843067.83	3396516.66	343067.83	3396516.66
5582	47°27'50.95"	137°59'56.62"	843112.25	3396587.31	343112.25	3396587.31
5583	47°27'52.28"	138°00'00.28"	843154.57	3396663.36	343154.57	3396663.36
5584	47°27'53.02"	138°00'04.78"	843178.99	3396757.18	343178.99	3396757.18
5585	47°27'52.94"	138°00'04.78"	843176.48	3396757.26	343176.48	3396757.26
5586	47°27'52.98"	138°00'05.20"	843177.79	3396765.96	343177.79	3396765.96
5587	47°27'52.78"	138°00'09.91"	843173.11	3396864.77	343173.11	3396864.77
5588	47°27'53.15"	138°00'13.62"	843185.89	3396942.11	343185.89	3396942.10
5589	47°27'54.82"	138°00'17.30"	843238.70	3397018.31	343238.70	3397018.31
5590	47°27'56.29"	138°00'18.98"	843284.92	3397052.82	343284.92	3397052.82
5591	47°27'58.82"	138°00'20.29"	843363.33	3397079.06	343363.33	3397079.05
5592	47°28'01.76"	138°00'21.23"	843454.40	3397097.06	343454.40	3397097.05
5593	47°28'04.38"	138°00'22.54"	843535.80	3397123.22	343535.80	3397123.22
5594	47°28'07.42"	138°00'24.93"	843630.69	3397171.81	343630.69	3397171.81
5595	47°28'07.69"	138°00'25.19"	843639.07	3397177.11	343639.07	3397177.11
5596	47°28'08.53"	138°00'26.03"	843665.19	3397194.13	343665.19	3397194.13
5597	47°28'08.57"	138°00'26.13"	843666.64	3397196.34	343666.64	3397196.34
5598	47°28'09.67"	138°00'28.82"	843701.41	3397252.03	343701.41	3397252.03
5599	47°28'10.86"	138°00'32.98"	843739.49	3397338.48	343739.49	3397338.48
5600	47°28'12.01"	138°00'35.72"	843776.22	3397395.40	343776.22	3397395.40
5601	47°28'14.25"	138°00'36.88"	843845.69	3397418.55	343845.69	3397418.55
5602	47°28'15.88"	138°00'37.89"	843896.22	3397438.79	343896.22	3397438.79
5603	47°28'18.80"	138°00'39.94"	843987.28	3397480.22	343987.28	3397480.22
5604	47°28'20.82"	138°00'41.83"	844050.42	3397518.75	344050.42	3397518.74
5605	47°28'24.18"	138°00'45.20"	844155.37	3397587.48	344155.37	3397587.48
5606	47°28'24.89"	138°00'45.90"	844177.54	3397601.84	344177.54	3397601.84

Каталог координат поворотных точек границы между субъектами Российской Федерации: Приморский край и Хабаровский край						
Координаты в системе координат WGS 84			Координаты в системе координат МСК 25		Координаты в системе координат МСК 27	
№ точки п/п	Широта	Долгота	X	Y	X	Y
1	2	3	4	5	6	7
5607	47°28'27.69"	138°00'49.36"	844264.96	3397672.81	344264.96	3397672.81
5608	47°28'31.16"	138°00'53.80"	844373.90	3397764.13	344373.90	3397764.13
5609	47°28'32.86"	138°00'56.51"	844427.15	3397819.93	344427.15	3397819.93
5610	47°28'34.79"	138°01'00.05"	844488.03	3397893.06	344488.03	3397893.06
5611	47°28'36.29"	138°01'03.83"	844535.78	3397971.34	344535.78	3397971.34
5612	47°28'38.23"	138°01'06.49"	844596.54	3398026.11	344596.54	3398026.11
5613	47°28'41.04"	138°01'08.44"	844684.16	3398065.54	344684.16	3398065.54
5614	47°28'43.64"	138°01'08.93"	844764.44	3398074.43	344764.44	3398074.43
5615	47°28'50.14"	138°01'09.26"	844965.30	3398077.87	344965.30	3398077.87
5616	47°28'55.17"	138°01'10.09"	845120.94	3398092.63	345120.94	3398092.63
5617	47°28'59.18"	138°01'10.80"	845245.12	3398105.43	345245.12	3398105.43
5618	47°29'03.12"	138°01'11.79"	845367.17	3398124.19	345367.17	3398124.19
5619	47°29'06.69"	138°01'12.22"	845477.49	3398131.37	345477.49	3398131.37
5620	47°29'07.40"	138°01'12.31"	845499.45	3398132.80	345499.45	3398132.80
5621	47°29'09.50"	138°01'13.10"	845564.59	3398148.23	345564.59	3398148.23
5622	47°29'11.22"	138°01'13.74"	845617.79	3398160.84	345617.79	3398160.84
5623	47°29'11.62"	138°01'13.89"	845630.23	3398163.75	345630.23	3398163.75
5624	47°29'13.52"	138°01'16.13"	845689.69	3398209.67	345689.69	3398209.67
5625	47°29'15.20"	138°01'17.83"	845742.41	3398244.25	345742.41	3398244.25
5626	47°29'17.52"	138°01'19.51"	845814.65	3398278.23	345814.65	3398278.23
5627	47°29'20.40"	138°01'21.51"	845904.22	3398318.64	345904.22	3398318.64
5628	47°29'24.28"	138°01'22.97"	846024.56	3398347.34	346024.56	3398347.34
5629	47°29'27.26"	138°01'24.05"	846117.07	3398368.39	346117.07	3398368.39
5630	47°29'28.28"	138°01'24.89"	846148.69	3398385.27	346148.69	3398385.27
5631	47°29'29.75"	138°01'26.91"	846194.75	3398426.89	346194.75	3398426.89
5632	47°29'31.39"	138°01'30.21"	846246.73	3398495.15	346246.73	3398495.15
5633	47°29'33.24"	138°01'35.23"	846305.42	3398599.11	346305.42	3398599.11
5634	47°29'34.51"	138°01'37.80"	846345.73	3398652.30	346345.73	3398652.30
5635	47°29'34.65"	138°01'38.08"	846350.09	3398658.03	346350.09	3398658.03
5636	47°29'36.63"	138°01'39.66"	846411.87	3398690.14	346411.87	3398690.13
5637	47°29'39.52"	138°01'41.30"	846501.62	3398723.04	346501.62	3398723.04
5638	47°29'42.65"	138°01'43.36"	846599.17	3398764.55	346599.17	3398764.55
5639	47°29'44.74"	138°01'44.70"	846664.07	3398791.43	346664.07	3398791.43
5640	47°29'46.50"	138°01'46.89"	846719.05	3398836.26	346719.05	3398836.26
5641	47°29'48.70"	138°01'49.45"	846787.87	3398888.83	346787.87	3398888.83
5642	47°29'49.96"	138°01'50.03"	846827.11	3398900.25	346827.11	3398900.25
5643	47°29'51.79"	138°01'48.95"	846883.12	3398876.69	346883.12	3398876.69
5644	47°29'52.64"	138°01'48.43"	846909.36	3398865.40	346909.36	3398865.40
5645	47°29'55.07"	138°01'46.67"	846983.69	3398827.23	346983.69	3398827.23

Каталог координат поворотных точек границы между субъектами Российской Федерации: Приморский край и Хабаровский край						
Координаты в системе координат WGS 84			Координаты в системе координат МСК 25		Координаты в системе координат МСК 27	
№ точки п/п	Широта	Долгота	X	Y	X	Y
1	2	3	4	5	6	7
5646	47°29'58.53"	138°01'46.08"	847090.47	3398813.17	347090.47	3398813.17
5647	47°30'01.31"	138°01'45.65"	847176.17	3398802.62	347176.17	3398802.62
5648	47°30'03.45"	138°01'47.34"	847242.90	3398836.97	347242.90	3398836.97
5649	47°30'05.52"	138°01'48.36"	847306.93	3398857.25	347306.93	3398857.25
5650	47°30'06.64"	138°01'49.81"	847342.26	3398887.02	347342.26	3398887.02
5651	47°30'06.79"	138°01'50.24"	847347.07	3398895.82	347347.07	3398895.82
5652	47°30'07.53"	138°01'52.30"	847370.62	3398938.58	347370.62	3398938.58
5653	47°30'08.73"	138°01'55.88"	847408.97	3399012.84	347408.97	3399012.84
5654	47°30'10.81"	138°01'58.63"	847474.20	3399069.34	347474.20	3399069.33
5655	47°30'12.82"	138°02'00.34"	847536.91	3399104.09	347536.91	3399104.09
5656	47°30'15.56"	138°02'02.86"	847622.26	3399155.33	347622.26	3399155.33
5657	47°30'17.77"	138°02'04.56"	847690.97	3399189.71	347690.97	3399189.71
5658	47°30'18.91"	138°02'05.43"	847726.58	3399207.31	347726.58	3399207.31
5659	47°30'21.82"	138°02'07.40"	847817.17	3399247.05	347817.17	3399247.05
5660	47°30'24.76"	138°02'09.32"	847908.79	3399285.70	347908.79	3399285.69
5661	47°30'27.63"	138°02'11.74"	847998.19	3399334.78	347998.19	3399334.78
5662	47°30'29.17"	138°02'13.49"	848046.37	3399370.66	348046.37	3399370.66
5663	47°30'30.71"	138°02'15.15"	848094.60	3399404.52	348094.60	3399404.52
5664	47°30'31.64"	138°02'17.58"	848123.99	3399455.02	348123.99	3399455.02
5665	47°30'32.35"	138°02'19.87"	848146.93	3399502.47	348146.93	3399502.47
5666	47°30'31.98"	138°02'21.89"	848135.99	3399545.02	348135.99	3399545.02
5667	47°30'31.08"	138°02'26.92"	848110.15	3399650.79	348110.16	3399650.79
5668	47°30'30.96"	138°02'28.35"	848106.99	3399680.79	348106.99	3399680.79
5669	47°30'30.60"	138°02'32.75"	848097.46	3399773.04	348097.46	3399773.04
5670	47°30'30.19"	138°02'36.87"	848086.05	3399859.33	348086.05	3399859.33
5671	47°30'29.97"	138°02'39.03"	848080.05	3399904.68	348080.05	3399904.68
5672	47°30'29.50"	138°02'42.13"	848066.62	3399969.74	348066.62	3399969.74
5673	47°30'29.48"	138°02'42.29"	848066.05	3399973.10	348066.05	3399973.10
5674	47°30'29.51"	138°02'45.16"	848068.22	3400033.13	348068.22	3400033.13
5675	47°30'30.30"	138°02'47.10"	848093.31	3400073.30	348093.31	3400073.30
5676	47°30'32.14"	138°02'48.56"	848150.64	3400102.94	348150.64	3400102.94
5677	47°30'33.38"	138°02'50.06"	848189.46	3400133.73	348189.46	3400133.73
5678	47°30'33.91"	138°02'50.91"	848206.06	3400151.28	348206.06	3400151.28
5679	47°30'35.40"	138°02'53.31"	848252.96	3400200.55	348252.96	3400200.55
5680	47°30'36.70"	138°02'56.94"	848294.29	3400275.81	348294.29	3400275.81
5681	47°30'37.93"	138°03'02.14"	848334.37	3400384.12	348334.37	3400384.12
5682	47°30'38.02"	138°03'02.50"	848337.21	3400391.49	348337.21	3400391.49
5683	47°30'38.94"	138°03'06.72"	848367.26	3400479.25	348367.26	3400479.25
5684	47°30'39.53"	138°03'10.39"	848386.57	3400555.78	348386.57	3400555.78

Каталог координат						
поворотных точек границы между субъектами Российской Федерации: Приморский край и Хабаровский край						
Координаты в системе координат WGS 84			Координаты в системе координат МСК 25		Координаты в системе координат МСК 27	
№ точки п/п	Широта	Долгота	X	Y	X	Y
1	2	3	4	5	6	7
5685	47°30'39.64"	138°03'15.43"	848391.72	3400661.30	348391.72	3400661.30
5686	47°30'39.32"	138°03'18.82"	848383.16	3400732.27	348383.16	3400732.27
5687	47°30'39.49"	138°03'22.63"	848389.89	3400811.91	348389.89	3400811.91
5688	47°30'40.76"	138°03'25.47"	848430.08	3400870.66	348430.08	3400870.66
5689	47°30'42.68"	138°03'26.93"	848489.91	3400900.28	348489.91	3400900.28
5690	47°30'45.68"	138°03'29.85"	848583.58	3400959.71	348583.58	3400959.71
5691	47°30'46.32"	138°03'31.35"	848603.88	3400990.84	348603.88	3400990.84
5692	47°30'47.02"	138°03'32.99"	848626.13	3401024.64	348626.13	3401024.64
5693	47°30'47.36"	138°03'37.30"	848638.13	3401114.62	348638.13	3401114.62
5694	47°30'47.22"	138°03'41.80"	848635.55	3401208.85	348635.55	3401208.85
5695	47°30'47.20"	138°03'45.77"	848636.22	3401292.04	348636.22	3401292.04
5696	47°30'47.19"	138°03'46.09"	848636.07	3401298.77	348636.07	3401298.77
5697	47°30'47.16"	138°03'49.12"	848636.15	3401362.14	348636.15	3401362.14
5698	47°30'47.32"	138°03'58.22"	848644.45	3401552.52	348644.45	3401552.52
5699	47°30'47.35"	138°03'58.90"	848645.64	3401566.54	348645.64	3401566.54
5700	47°30'47.49"	138°04'03.18"	848651.66	3401656.03	348651.66	3401656.03
5701	47°30'47.79"	138°04'04.80"	848661.40	3401689.91	348661.40	3401689.91
5702	47°30'48.28"	138°04'07.54"	848677.63	3401746.94	348677.63	3401746.94
5703	47°30'48.83"	138°04'11.76"	848696.19	3401834.84	348696.19	3401834.83
5704	47°30'48.76"	138°04'15.22"	848695.08	3401907.35	348695.08	3401907.35
5705	47°30'47.66"	138°04'19.26"	848662.71	3401992.43	348662.71	3401992.43
5706	47°30'46.69"	138°04'21.47"	848633.68	3402039.20	348633.68	3402039.20
5707	47°30'45.29"	138°04'24.81"	848591.64	3402109.87	348591.64	3402109.87
5708	47°30'44.58"	138°04'27.72"	848570.78	3402171.15	348570.78	3402171.15
5709	47°30'44.09"	138°04'31.47"	848557.05	3402249.88	348557.05	3402249.88
5710	47°30'44.40"	138°04'35.83"	848568.03	3402340.92	348568.03	3402340.92
5711	47°30'44.84"	138°04'37.32"	848582.34	3402371.91	348582.34	3402371.91
5712	47°30'46.25"	138°04'39.72"	848626.73	3402421.31	348626.73	3402421.31
5713	47°30'46.41"	138°04'39.78"	848631.71	3402422.55	348631.71	3402422.55
5714	47°30'48.64"	138°04'40.65"	848700.82	3402439.45	348700.82	3402439.45
5715	47°30'51.41"	138°04'41.14"	848786.59	3402448.16	348786.59	3402448.16
5716	47°30'52.99"	138°04'40.42"	848834.93	3402432.29	348834.93	3402432.29
5717	47°30'54.29"	138°04'39.40"	848874.91	3402410.31	348874.91	3402410.30
5718	47°30'56.38"	138°04'36.27"	848938.36	3402343.60	348938.36	3402343.60
5719	47°30'57.99"	138°04'33.67"	848987.06	3402288.45	348987.06	3402288.45
5720	47°30'59.95"	138°04'33.16"	849047.31	3402276.66	349047.31	3402276.66
5721	47°31'02.77"	138°04'33.50"	849134.66	3402282.27	349134.66	3402282.27
5722	47°31'06.38"	138°04'33.76"	849246.06	3402285.68	349246.06	3402285.68
5723	47°31'10.31"	138°04'33.82"	849367.54	3402284.87	349367.54	3402284.87

Каталог координат						
поворотных точек границы между субъектами Российской Федерации: Приморский край и Хабаровский край						
Координаты в системе координат WGS 84			Координаты в системе координат МСК 25		Координаты в системе координат МСК 27	
№ точки п/п	Широта	Долгота	X	Y	X	Y
1	2	3	4	5	6	7
5724	47°31'14.01"	138°04'33.48"	849481.70	3402275.84	349481.70	3402275.84
5725	47°31'17.12"	138°04'32.89"	849577.48	3402261.71	349577.48	3402261.71
5726	47°31'21.41"	138°04'31.82"	849709.49	3402237.01	349709.49	3402237.01
5727	47°31'25.58"	138°04'31.56"	849838.13	3402229.29	349838.13	3402229.29
5728	47°31'27.05"	138°04'31.47"	849883.69	3402226.55	349883.69	3402226.55
5729	47°31'30.61"	138°04'31.17"	849993.32	3402218.54	349993.32	3402218.54
5730	47°31'33.04"	138°04'31.56"	850068.66	3402225.27	350068.66	3402225.26
5731	47°31'33.29"	138°04'32.01"	850076.46	3402234.50	350076.46	3402234.50
5732	47°31'34.23"	138°04'33.66"	850106.19	3402268.53	350106.19	3402268.53
5733	47°31'35.19"	138°04'36.10"	850136.57	3402319.05	350136.57	3402319.05
5734	47°31'36.32"	138°04'36.56"	850171.85	3402328.15	350171.85	3402328.15
5735	47°31'38.37"	138°04'36.35"	850234.96	3402322.55	350234.96	3402322.55
5736	47°31'41.08"	138°04'36.14"	850318.56	3402316.77	350318.56	3402316.77
5737	47°31'42.86"	138°04'36.76"	850373.77	3402328.86	350373.77	3402328.86
5738	47°31'45.46"	138°04'38.19"	850454.62	3402357.34	350454.62	3402357.34
5739	47°31'48.33"	138°04'39.23"	850543.66	3402377.43	350543.66	3402377.43
5740	47°31'51.20"	138°04'40.21"	850632.71	3402396.51	350632.71	3402396.51
5741	47°31'54.00"	138°04'41.99"	850719.89	3402432.12	350719.89	3402432.12
5742	47°31'56.33"	138°04'44.45"	850792.76	3402482.41	350792.76	3402482.41
5743	47°31'58.32"	138°04'47.06"	850855.06	3402535.83	350855.06	3402535.83
5744	47°31'59.73"	138°04'46.98"	850898.60	3402533.48	350898.60	3402533.48
5745	47°32'00.55"	138°04'45.61"	850923.23	3402504.29	350923.23	3402504.29
5746	47°32'00.96"	138°04'43.49"	850935.22	3402459.70	350935.22	3402459.69
5747	47°32'01.40"	138°04'39.73"	850947.46	3402380.92	350947.46	3402380.92
5748	47°32'02.36"	138°04'35.34"	850975.50	3402288.57	350975.50	3402288.57
5749	47°32'04.39"	138°04'26.81"	851034.95	3402109.12	351034.95	3402109.12
5750	47°32'05.34"	138°04'21.94"	851062.70	3402006.59	351062.70	3402006.58
5751	47°32'05.38"	138°04'21.78"	851063.78	3402003.29	351063.78	3402003.29
5752	47°32'07.31"	138°04'14.54"	851120.64	3401850.73	351120.64	3401850.72
5753	47°32'08.97"	138°04'10.95"	851170.81	3401774.78	351170.81	3401774.78
5754	47°32'10.83"	138°04'09.99"	851227.76	3401753.73	351227.76	3401753.73
5755	47°32'14.48"	138°04'10.09"	851340.72	3401754.00	351340.72	3401754.00
5756	47°32'14.58"	138°04'10.12"	851343.72	3401754.44	351343.72	3401754.44
5757	47°32'16.16"	138°04'10.52"	851392.53	3401761.94	351392.53	3401761.94
5758	47°32'20.64"	138°04'12.22"	851531.75	3401795.21	351531.75	3401795.21
5759	47°32'25.06"	138°04'14.67"	851669.13	3401843.98	351669.13	3401843.98
5760	47°32'25.56"	138°04'14.83"	851684.57	3401847.13	351684.57	3401847.13
5761	47°32'28.69"	138°04'15.86"	851781.59	3401867.02	351781.59	3401867.02
5762	47°32'31.73"	138°04'16.61"	851875.77	3401880.86	351875.77	3401880.86

Каталог координат						
поворотных точек границы между субъектами Российской Федерации: Приморский край и Хабаровский край						
Координаты в системе координат WGS 84			Координаты в системе координат МСК 25		Координаты в системе координат МСК 27	
№ точки п/п	Широта	Долгота	X	Y	X	Y
1	2	3	4	5	6	7
5763	47°32'33.95"	138°04'16.49"	851944.32	3401877.32	351944.32	3401877.32
5764	47°32'35.54"	138°04'16.07"	851993.02	3401867.71	351993.02	3401867.71
5765	47°32'38.03"	138°04'14.38"	852069.31	3401830.91	352069.31	3401830.91
5766	47°32'38.36"	138°04'14.16"	852079.41	3401826.25	352079.41	3401826.25
5767	47°32'41.35"	138°04'12.20"	852171.33	3401783.67	352171.33	3401783.67
5768	47°32'43.40"	138°04'10.85"	852233.96	3401754.26	352233.96	3401754.26
5769	47°32'44.04"	138°04'08.53"	852253.04	3401705.39	352253.04	3401705.39
5770	47°32'45.01"	138°04'05.87"	852281.76	3401649.22	352281.77	3401649.22
5771	47°32'46.29"	138°04'00.04"	852319.47	3401526.71	352319.47	3401526.71
5772	47°32'47.28"	138°03'57.08"	852348.84	3401464.32	352348.84	3401464.32
5773	47°32'48.79"	138°03'54.60"	852394.50	3401411.66	352394.50	3401411.66
5774	47°32'48.86"	138°03'54.48"	852396.55	3401409.08	352396.55	3401409.08
5775	47°32'49.78"	138°03'51.57"	852423.91	3401347.71	352423.91	3401347.71
5776	47°32'50.18"	138°03'48.65"	852435.26	3401286.47	352435.26	3401286.47
5777	47°32'50.93"	138°03'44.16"	852456.84	3401192.04	352456.84	3401192.04
5778	47°32'51.98"	138°03'41.09"	852488.26	3401127.38	352488.26	3401127.38
5779	47°32'52.02"	138°03'41.00"	852489.31	3401125.52	352489.31	3401125.52
5780	47°32'53.15"	138°03'37.90"	852523.25	3401059.99	352523.25	3401059.99
5781	47°32'54.39"	138°03'35.98"	852560.63	3401019.32	352560.63	3401019.32
5782	47°32'56.05"	138°03'34.92"	852611.64	3400996.13	352611.64	3400996.13
5783	47°32'57.52"	138°03'33.95"	852656.58	3400975.14	352656.58	3400975.14
5784	47°32'59.70"	138°03'32.21"	852723.40	3400937.51	352723.40	3400937.51
5785	47°33'02.38"	138°03'30.06"	852805.41	3400891.20	352805.41	3400891.20
5786	47°33'06.58"	138°03'25.47"	852933.54	3400792.94	352933.54	3400792.94
5787	47°33'09.97"	138°03'21.69"	853036.80	3400712.13	353036.80	3400712.13
5788	47°33'12.27"	138°03'19.89"	853107.14	3400673.26	353107.14	3400673.26
5789	47°33'13.78"	138°03'20.46"	853153.88	3400684.35	353153.88	3400684.35
5790	47°33'16.23"	138°03'23.22"	853230.62	3400740.79	353230.62	3400740.79
5791	47°33'16.92"	138°03'25.41"	853252.61	3400786.28	353252.61	3400786.27
5792	47°33'17.37"	138°03'27.73"	853267.52	3400834.51	353267.52	3400834.51
5793	47°33'17.81"	138°03'30.01"	853281.98	3400881.83	353281.98	3400881.83
5794	47°33'18.54"	138°03'34.28"	853306.00	3400970.76	353306.00	3400970.76
5795	47°33'20.11"	138°03'37.92"	853355.82	3401046.11	353355.82	3401046.11
5796	47°33'23.13"	138°03'43.17"	853450.90	3401154.29	353450.90	3401154.29
5797	47°33'26.94"	138°03'50.12"	853571.20	3401297.54	353571.20	3401297.54
5798	47°33'29.34"	138°03'56.31"	853647.34	3401425.51	353647.34	3401425.51
5799	47°33'33.19"	138°04'04.10"	853769.24	3401586.41	353769.24	3401586.41
5800	47°33'36.38"	138°04'09.16"	853869.41	3401690.42	353869.41	3401690.42
5801	47°33'40.01"	138°04'12.00"	853982.62	3401747.71	353982.62	3401747.71

Каталог координат						
поворотных точек границы между субъектами Российской Федерации: Приморский край и Хабаровский край						
Координаты в системе координат WGS 84			Координаты в системе координат МСК 25		Координаты в системе координат МСК 27	
№ точки п/п	Широта	Долгота	X	Y	X	Y
1	2	3	4	5	6	7
5802	47°33'43.20"	138°04'16.31"	854082.63	3401836.16	354082.63	3401836.16
5803	47°33'43.52"	138°04'17.01"	854092.80	3401850.69	354092.80	3401850.69
5804	47°33'44.56"	138°04'19.26"	854125.77	3401897.02	354125.77	3401897.02
5805	47°33'49.74"	138°04'28.26"	854289.10	3402082.46	354289.11	3402082.46
5806	47°33'50.32"	138°04'30.30"	854307.68	3402124.86	354307.68	3402124.86
5807	47°33'50.77"	138°04'31.95"	854322.41	3402158.93	354322.41	3402158.93
5808	47°33'50.90"	138°04'34.38"	854327.29	3402209.65	354327.29	3402209.65
5809	47°33'50.13"	138°04'38.03"	854304.59	3402286.50	354304.59	3402286.50
5810	47°33'50.36"	138°04'39.97"	854312.69	3402326.85	354312.69	3402326.85
5811	47°33'51.47"	138°04'43.31"	854348.16	3402396.13	354348.16	3402396.13
5812	47°33'53.69"	138°04'48.60"	854418.71	3402505.47	354418.71	3402505.47
5813	47°33'54.14"	138°04'51.28"	854433.47	3402561.33	354433.47	3402561.33
5814	47°33'54.11"	138°04'59.02"	854435.39	3402723.03	354435.39	3402723.03
5815	47°33'54.19"	138°05'02.79"	854439.15	3402801.71	354439.15	3402801.71
5816	47°33'54.61"	138°05'03.25"	854452.44	3402811.26	354452.44	3402811.25
5817	47°33'56.69"	138°05'05.55"	854517.37	3402858.24	354517.37	3402858.24
5818	47°33'59.01"	138°05'07.58"	854589.96	3402899.20	354589.96	3402899.20
5819	47°34'00.39"	138°05'08.04"	854632.73	3402908.21	354632.73	3402908.21
5820	47°34'02.23"	138°05'05.35"	854688.49	3402850.84	354688.49	3402850.84
5821	47°34'03.19"	138°05'00.55"	854716.21	3402750.11	354716.21	3402750.11
5822	47°34'04.45"	138°04'57.40"	854754.17	3402683.53	354754.17	3402683.53
5823	47°34'07.59"	138°04'52.84"	854849.30	3402586.54	354849.30	3402586.54
5824	47°34'10.80"	138°04'48.87"	854947.15	3402501.91	354947.15	3402501.91
5825	47°34'12.45"	138°04'45.43"	854996.74	3402429.04	354996.74	3402429.04
5826	47°34'12.98"	138°04'43.64"	855012.56	3402391.39	355012.56	3402391.39
5827	47°34'15.24"	138°04'36.10"	855079.57	3402232.61	355079.57	3402232.61
5828	47°34'17.60"	138°04'29.84"	855149.97	3402100.53	355149.97	3402100.53
5829	47°34'19.17"	138°04'26.20"	855197.16	3402023.53	355197.16	3402023.53
5830	47°34'22.00"	138°04'23.02"	855283.64	3401955.58	355283.64	3401955.58
5831	47°34'25.15"	138°04'21.14"	855380.03	3401914.49	355380.03	3401914.49
5832	47°34'25.80"	138°04'20.26"	855399.93	3401895.74	355399.93	3401895.74
5833	47°34'27.27"	138°04'17.36"	855444.28	3401834.30	355444.28	3401834.30
5834	47°34'28.15"	138°04'14.20"	855470.25	3401767.77	355470.25	3401767.77
5835	47°34'28.56"	138°04'10.29"	855481.57	3401685.85	355481.57	3401685.85
5836	47°34'28.59"	138°04'07.01"	855481.07	3401617.42	355481.07	3401617.42
5837	47°34'29.10"	138°04'06.13"	855496.48	3401598.64	355496.48	3401598.64
5838	47°34'31.42"	138°04'05.77"	855568.16	3401589.86	355568.16	3401589.86
5839	47°34'33.45"	138°04'05.45"	855630.81	3401582.25	355630.81	3401582.25
5840	47°34'37.41"	138°04'02.94"	855751.99	3401527.52	355751.99	3401527.52

Каталог координат						
поворотных точек границы между субъектами Российской Федерации: Приморский край и Хабаровский край						
Координаты в системе координат WGS 84			Координаты в системе координат МСК 25		Координаты в системе координат МСК 27	
№ точки п/п	Широта	Долгота	X	Y	X	Y
1	2	3	4	5	6	7
5841	47°34'37.80"	138°04'02.22"	855763.83	3401512.27	355763.83	3401512.27
5842	47°34'38.51"	138°04'00.92"	855785.42	3401484.83	355785.42	3401484.83
5843	47°34'39.98"	138°04'00.40"	855830.67	3401473.09	355830.67	3401473.09
5844	47°34'41.75"	138°03'59.78"	855884.97	3401459.22	355884.97	3401459.22
5845	47°34'43.71"	138°04'00.51"	855945.63	3401473.38	355945.63	3401473.38
5846	47°34'47.05"	138°04'01.25"	856049.30	3401487.17	356049.30	3401487.17
5847	47°34'48.98"	138°04'00.79"	856108.52	3401476.42	356108.52	3401476.42
5848	47°34'50.14"	138°03'59.22"	856143.74	3401443.02	356143.75	3401443.02
5849	47°34'53.53"	138°03'55.41"	856247.03	3401361.51	356247.03	3401361.51
5850	47°34'54.65"	138°03'55.03"	856281.70	3401352.97	356281.70	3401352.97
5851	47°34'55.41"	138°03'55.69"	856305.40	3401366.50	356305.40	3401366.50
5852	47°34'56.09"	138°03'56.29"	856326.63	3401378.59	356326.63	3401378.59
5853	47°34'57.67"	138°03'58.99"	856376.36	3401434.24	356376.37	3401434.24
5854	47°35'01.35"	138°04'03.64"	856491.74	3401529.39	356491.74	3401529.39
5855	47°35'02.70"	138°04'05.26"	856534.00	3401562.38	356534.00	3401562.38
5856	47°35'04.66"	138°04'07.76"	856595.34	3401613.54	356595.34	3401613.54
5857	47°35'06.96"	138°04'10.84"	856667.42	3401676.68	356667.42	3401676.68
5858	47°35'08.85"	138°04'13.28"	856726.81	3401726.79	356726.81	3401726.79
5859	47°35'12.16"	138°04'15.94"	856830.08	3401780.57	356830.08	3401780.57
5860	47°35'13.44"	138°04'16.54"	856869.80	3401792.44	356869.80	3401792.44
5861	47°35'14.09"	138°04'16.64"	856889.76	3401794.14	356889.76	3401794.14
5862	47°35'14.71"	138°04'16.49"	856908.84	3401790.56	356908.84	3401790.55
5863	47°35'15.36"	138°04'15.82"	856928.64	3401776.37	356928.64	3401776.37
5864	47°35'17.08"	138°04'13.53"	856981.21	3401727.49	356981.21	3401727.49
5865	47°35'19.22"	138°04'10.47"	857046.13	3401662.50	357046.13	3401662.50
5866	47°35'20.66"	138°04'08.96"	857089.84	3401630.10	357089.84	3401630.10
5867	47°35'21.31"	138°04'08.28"	857109.66	3401615.55	357109.66	3401615.55
5868	47°35'22.80"	138°04'06.75"	857155.37	3401582.78	357155.37	3401582.77
5869	47°35'24.55"	138°04'05.83"	857208.81	3401562.58	357208.81	3401562.58
5870	47°35'25.94"	138°04'05.62"	857251.90	3401557.41	357251.90	3401557.41
5871	47°35'26.87"	138°04'05.61"	857280.42	3401556.79	357280.42	3401556.79
5872	47°35'28.17"	138°04'06.06"	857320.71	3401565.43	357320.71	3401565.43
5873	47°35'29.20"	138°04'06.31"	857352.59	3401570.07	357352.59	3401570.07
5874	47°35'29.91"	138°04'06.15"	857374.67	3401566.43	357374.67	3401566.43
5875	47°35'30.53"	138°04'05.59"	857393.43	3401554.36	357393.43	3401554.36
5876	47°35'31.11"	138°04'04.37"	857411.00	3401528.57	357411.00	3401528.57
5877	47°35'31.47"	138°04'02.84"	857421.71	3401496.50	357421.71	3401496.50
5878	47°35'31.68"	138°04'01.22"	857427.46	3401462.45	357427.46	3401462.45
5879	47°35'31.68"	138°03'56.81"	857425.99	3401370.25	357425.99	3401370.25

Каталог координат						
поворотных точек границы между субъектами Российской Федерации: Приморский край и Хабаровский край						
Координаты в системе координат WGS 84			Координаты в системе координат МСК 25		Координаты в системе координат МСК 27	
№ точки п/п	Широта	Долгота	X	Y	X	Y
1	2	3	4	5	6	7
5880	47°35'31.80"	138°03'53.20"	857428.17	3401294.94	357428.17	3401294.94
5881	47°35'32.22"	138°03'50.16"	857440.08	3401231.05	357440.08	3401231.04
5882	47°35'32.89"	138°03'47.01"	857459.54	3401164.86	357459.54	3401164.86
5883	47°35'33.84"	138°03'44.77"	857488.07	3401117.64	357488.07	3401117.64
5884	47°35'34.55"	138°03'43.50"	857509.67	3401090.68	357509.67	3401090.68
5885	47°35'36.42"	138°03'41.91"	857566.91	3401056.58	357566.91	3401056.58
5886	47°35'37.85"	138°03'41.09"	857610.79	3401038.68	357610.79	3401038.68
5887	47°35'40.56"	138°03'40.21"	857694.21	3401018.86	357694.21	3401018.86
5888	47°35'42.78"	138°03'39.54"	857762.53	3401003.62	357762.53	3401003.62
5889	47°35'43.74"	138°03'38.93"	857791.81	3400990.27	357791.81	3400990.27
5890	47°35'44.69"	138°03'37.70"	857820.88	3400964.24	357820.88	3400964.24
5891	47°35'46.01"	138°03'35.62"	857860.86	3400919.90	357860.86	3400919.89
5892	47°35'48.12"	138°03'32.56"	857924.77	3400854.88	357924.77	3400854.88
5893	47°35'49.18"	138°03'31.03"	857956.99	3400822.43	357956.99	3400822.42
5894	47°35'51.34"	138°03'28.78"	858023.03	3400774.33	358023.03	3400774.33
5895	47°35'54.35"	138°03'25.82"	858114.91	3400710.89	358114.91	3400710.89
5896	47°35'56.29"	138°03'23.78"	858173.86	3400667.21	358173.86	3400667.21
5897	47°35'57.95"	138°03'22.10"	858224.65	3400631.15	358224.65	3400631.15
5898	47°35'59.14"	138°03'20.47"	858260.90	3400596.47	358260.90	3400596.47
5899	47°36'00.00"	138°03'19.14"	858285.53	3400568.33	358285.53	3400568.33
5900	47°36'01.11"	138°03'16.75"	858320.13	3400517.80	358320.13	3400517.80
5901	47°36'03.41"	138°03'11.56"	858389.54	3400408.18	358389.54	3400408.18
5902	47°36'05.23"	138°03'07.80"	858444.29	3400328.53	358444.29	3400328.53
5903	47°36'06.08"	138°03'06.17"	858470.05	3400294.05	358470.05	3400294.05
5904	47°36'06.21"	138°03'05.51"	858473.85	3400280.20	358473.85	3400280.20
5905	47°36'06.05"	138°03'05.15"	858468.52	3400272.90	358468.52	3400272.90
5906	47°36'05.60"	138°03'05.00"	858454.58	3400269.96	358454.58	3400269.96
5907	47°36'04.50"	138°03'05.47"	858420.86	3400280.28	358420.86	3400280.28
5908	47°36'02.28"	138°03'06.70"	858352.79	3400307.14	358352.79	3400307.14
5909	47°36'00.35"	138°03'07.57"	858293.37	3400326.45	358293.37	3400326.45
5910	47°35'57.87"	138°03'08.04"	858217.16	3400337.63	358217.16	3400337.63
5911	47°35'56.61"	138°03'08.05"	858178.14	3400338.44	358178.14	3400338.44
5912	47°35'54.58"	138°03'08.07"	858115.63	3400339.82	358115.63	3400339.82
5913	47°35'50.95"	138°03'07.07"	858003.08	3400321.01	358003.08	3400321.01
5914	47°35'49.55"	138°03'06.83"	857959.69	3400316.61	357959.69	3400316.61
5915	47°35'47.69"	138°03'06.18"	857901.98	3400304.09	357901.98	3400304.09
5916	47°35'46.01"	138°03'05.23"	857849.92	3400285.09	357849.92	3400285.08
5917	47°35'43.87"	138°03'03.56"	857783.18	3400251.49	357783.18	3400251.48
5918	47°35'42.81"	138°03'02.61"	857750.12	3400232.06	357750.12	3400232.06

Каталог координат						
поворотных точек границы между субъектами Российской Федерации: Приморский край и Хабаровский край						
Координаты в системе координат WGS 84			Координаты в системе координат МСК 25		Координаты в системе координат МСК 27	
№ точки п/п	Широта	Долгота	X	Y	X	Y
1	2	3	4	5	6	7
5919	47°35'41.87"	138°03'01.40"	857720.68	3400207.24	357720.68	3400207.24
5920	47°35'40.93"	138°02'59.67"	857690.98	3400171.77	357690.98	3400171.77
5921	47°35'40.08"	138°02'58.26"	857664.12	3400142.68	357664.12	3400142.68
5922	47°35'38.83"	138°02'56.95"	857625.22	3400115.96	357625.22	3400115.96
5923	47°35'36.80"	138°02'55.59"	857561.85	3400088.68	357561.85	3400088.68
5924	47°35'30.92"	138°02'51.87"	857379.04	3400014.09	357379.04	3400014.09
5925	47°35'27.36"	138°02'49.61"	857268.08	3399968.76	357268.08	3399968.76
5926	47°35'24.39"	138°02'47.20"	857175.69	3399919.87	357175.69	3399919.87
5927	47°35'21.29"	138°02'43.78"	857078.77	3399850.12	357078.77	3399850.12
5928	47°35'17.98"	138°02'39.30"	856974.82	3399758.21	356974.82	3399758.21
5929	47°35'17.02"	138°02'37.79"	856944.53	3399727.18	356944.53	3399727.18
5930	47°35'16.09"	138°02'35.46"	856915.09	3399679.09	356915.09	3399679.09
5931	47°35'15.09"	138°02'32.84"	856883.31	3399624.78	356883.31	3399624.78
5932	47°35'14.47"	138°02'30.16"	856863.05	3399569.09	356863.05	3399569.09
5933	47°35'14.01"	138°02'27.37"	856847.84	3399511.22	356847.84	3399511.22
5934	47°35'13.94"	138°02'24.84"	856845.00	3399458.35	356845.00	3399458.35
5935	47°35'14.13"	138°02'20.79"	856849.38	3399373.61	356849.38	3399373.61
5936	47°35'14.62"	138°02'16.33"	856862.95	3399280.04	356862.95	3399280.04
5937	47°35'14.79"	138°02'14.35"	856867.36	3399238.67	356867.37	3399238.67
5938	47°35'15.05"	138°02'11.01"	856874.41	3399168.65	356874.41	3399168.65
5939	47°35'15.37"	138°02'07.51"	856883.03	3399095.42	356883.03	3399095.42
5940	47°35'15.72"	138°02'05.53"	856892.95	3399053.91	356892.95	3399053.91
5941	47°35'17.51"	138°01'59.63"	856946.18	3398929.75	356946.18	3398929.75
5942	47°35'17.56"	138°01'59.49"	856947.75	3398926.66	356947.75	3398926.66
5943	47°35'18.04"	138°01'58.57"	856962.17	3398907.22	356962.17	3398907.22
5944	47°35'18.91"	138°01'57.65"	856988.61	3398887.50	356988.61	3398887.50
5945	47°35'20.42"	138°01'56.61"	857035.10	3398865.17	357035.10	3398865.17
5946	47°35'23.14"	138°01'55.37"	857118.67	3398837.64	357118.67	3398837.64
5947	47°35'26.13"	138°01'54.57"	857210.55	3398819.50	357210.55	3398819.50
5948	47°35'28.25"	138°01'53.89"	857275.87	3398804.08	357275.87	3398804.08
5949	47°35'29.10"	138°01'53.57"	857302.03	3398797.09	357302.03	3398797.09
5950	47°35'29.87"	138°01'53.11"	857325.74	3398786.93	357325.74	3398786.93
5951	47°35'30.65"	138°01'52.49"	857349.53	3398773.65	357349.53	3398773.65
5952	47°35'31.84"	138°01'51.16"	857385.64	3398745.20	357385.64	3398745.20
5953	47°35'33.15"	138°01'49.83"	857425.77	3398716.67	357425.77	3398716.67
5954	47°35'34.53"	138°01'48.34"	857467.96	3398684.88	357467.96	3398684.87
5955	47°35'35.92"	138°01'47.26"	857510.47	3398661.57	357510.47	3398661.57
5956	47°35'37.37"	138°01'46.28"	857554.93	3398640.30	357554.93	3398640.30
5957	47°35'38.09"	138°01'45.61"	857576.73	3398626.03	357576.73	3398626.03

Каталог координат поворотных точек границы между субъектами Российской Федерации: Приморский край и Хабаровский край						
Координаты в системе координат WGS 84			Координаты в системе координат МСК 25		Координаты в системе координат МСК 27	
№ точки п/п	Широта	Долгота	X	Y	X	Y
1	2	3	4	5	6	7
5958	47°35'38.72"	138°01'44.49"	857595.77	3398602.21	357595.77	3398602.21
5959	47°35'39.63"	138°01'42.55"	857623.17	3398561.27	357623.17	3398561.27
5960	47°35'40.35"	138°01'40.91"	857644.92	3398526.64	357644.92	3398526.64
5961	47°35'40.86"	138°01'39.75"	857660.46	3398502.05	357660.46	3398502.05
5962	47°35'42.47"	138°01'35.36"	857708.50	3398409.64	357708.50	3398409.64
5963	47°35'43.41"	138°01'32.97"	857736.61	3398359.15	357736.61	3398359.15
5964	47°35'44.42"	138°01'31.43"	857767.32	3398326.59	357767.32	3398326.59
5965	47°35'45.57"	138°01'30.10"	857802.44	3398298.19	357802.44	3398298.19
5966	47°35'46.47"	138°01'28.67"	857829.61	3398267.80	357829.61	3398267.80
5967	47°35'47.95"	138°01'25.97"	857874.37	3398210.50	357874.37	3398210.50
5968	47°35'49.36"	138°01'23.57"	857916.98	3398159.64	357916.98	3398159.64
5969	47°35'51.11"	138°01'21.46"	857970.45	3398114.83	357970.45	3398114.83
5970	47°35'52.06"	138°01'20.44"	857999.43	3398092.85	357999.43	3398092.85
5971	47°35'54.01"	138°01'18.34"	858058.91	3398047.99	358058.91	3398047.99
5972	47°35'55.13"	138°01'16.40"	858092.81	3398006.89	358092.81	3398006.89
5973	47°35'55.46"	138°01'15.43"	858102.76	3397986.49	358102.76	3397986.49
5974	47°35'55.78"	138°01'13.80"	858112.02	3397952.33	358112.02	3397952.33
5975	47°35'56.18"	138°01'11.41"	858123.62	3397902.23	358123.62	3397902.23
5976	47°35'56.91"	138°01'08.05"	858144.68	3397831.71	358144.68	3397831.71
5977	47°35'57.53"	138°01'05.87"	858163.19	3397785.69	358163.19	3397785.69
5978	47°35'57.87"	138°01'04.70"	858173.23	3397761.04	358173.23	3397761.04
5979	47°35'58.51"	138°01'03.12"	858192.46	3397727.74	358192.46	3397727.74
5980	47°35'59.24"	138°01'01.74"	858214.61	3397698.55	358214.61	3397698.55
5981	47°36'01.04"	138°00'59.38"	858269.20	3397648.45	358269.20	3397648.45
5982	47°36'01.88"	138°00'58.21"	858294.75	3397623.39	358294.75	3397623.39
5983	47°36'03.21"	138°00'56.15"	858335.21	3397579.75	358335.21	3397579.75
5984	47°36'03.39"	138°00'55.86"	858340.84	3397573.56	358340.84	3397573.56
5985	47°36'04.22"	138°00'53.97"	858365.72	3397533.68	358365.72	3397533.68
5986	47°36'04.86"	138°00'51.78"	858384.73	3397487.61	358384.73	3397487.61
5987	47°36'05.12"	138°00'49.44"	858391.82	3397438.66	358391.82	3397438.66
5988	47°36'05.32"	138°00'46.59"	858397.12	3397379.04	358397.13	3397379.04
5989	47°36'05.40"	138°00'45.33"	858399.22	3397352.66	358399.22	3397352.66
5990	47°36'05.45"	138°00'44.07"	858400.31	3397326.38	358400.31	3397326.38
5991	47°36'05.50"	138°00'42.75"	858401.42	3397298.73	358401.42	3397298.73
5992	47°36'05.55"	138°00'41.67"	858402.41	3397276.19	358402.41	3397276.19
5993	47°36'05.42"	138°00'38.58"	858397.34	3397211.66	358397.34	3397211.66
5994	47°36'05.20"	138°00'35.89"	858389.59	3397155.63	358389.59	3397155.62
5995	47°36'04.96"	138°00'34.94"	858382.02	3397135.91	358382.02	3397135.91
5996	47°36'04.79"	138°00'34.23"	858376.35	3397121.03	358376.35	3397121.03

Каталог координат						
поворотных точек границы между субъектами Российской Федерации: Приморский край и Хабаровский край						
Координаты в системе координат WGS 84			Координаты в системе координат МСК 25		Координаты в системе координат МСК 27	
№ точки п/п	Широта	Долгота	X	Y	X	Y
1	2	3	4	5	6	7
5997	47°36'04.10"	138°00'32.86"	858354.48	3397092.92	358354.48	3397092.92
5998	47°36'03.17"	138°00'31.71"	858325.51	3397069.22	358325.51	3397069.22
5999	47°35'57.48"	138°00'25.84"	858147.72	3396949.58	358147.72	3396949.58
6000	47°35'51.05"	138°00'19.22"	857946.76	3396814.60	357946.76	3396814.60
6001	47°35'50.59"	138°00'18.65"	857932.52	3396802.98	357932.52	3396802.98
6002	47°35'47.71"	138°00'15.10"	857842.16	3396730.24	357842.16	3396730.24
6003	47°35'46.06"	138°00'11.82"	857790.17	3396662.61	357790.17	3396662.61
6004	47°35'45.75"	138°00'10.81"	857780.13	3396641.64	357780.13	3396641.64
6005	47°35'45.77"	138°00'09.90"	857780.55	3396622.54	357780.55	3396622.53
6006	47°35'46.00"	138°00'09.08"	857787.43	3396605.43	357787.43	3396605.43
6007	47°35'46.14"	138°00'08.83"	857791.56	3396600.09	357791.56	3396600.09
6008	47°35'47.21"	138°00'06.79"	857823.99	3396556.83	357823.99	3396556.83
6009	47°35'48.43"	138°00'04.79"	857860.93	3396514.59	357860.93	3396514.59
6010	47°35'48.24"	138°00'04.79"	857854.92	3396514.71	357854.92	3396514.70
6011	47°35'48.72"	138°00'03.56"	857869.49	3396488.72	357869.50	3396488.72
6012	47°35'50.18"	138°00'01.70"	857913.86	3396449.03	357913.86	3396449.03
6013	47°35'52.92"	137°59'58.27"	857997.46	3396376.02	357997.46	3396376.02
6014	47°35'56.68"	137°59'53.99"	858111.96	3396284.70	358111.96	3396284.70
6015	47°36'00.00"	137°59'51.08"	858213.31	3396222.16	358213.31	3396222.16
6016	47°36'01.46"	137°59'49.52"	858258.03	3396188.97	358258.03	3396188.97
6017	47°36'03.09"	137°59'47.80"	858307.83	3396152.21	358307.83	3396152.21
6018	47°36'04.91"	137°59'45.08"	858363.10	3396094.39	358363.10	3396094.39
6019	47°36'05.75"	137°59'43.91"	858388.65	3396069.52	358388.65	3396069.52
6020	47°36'06.19"	137°59'43.31"	858401.93	3396056.82	358401.93	3396056.82
6021	47°36'07.92"	137°59'40.08"	858454.42	3395988.43	358454.42	3395988.43
6022	47°36'09.06"	137°59'37.40"	858488.67	3395931.83	358488.67	3395931.83
6023	47°36'10.12"	137°59'35.17"	858520.71	3395884.81	358520.71	3395884.81
6024	47°36'13.19"	137°59'31.75"	858614.30	3395811.71	358614.30	3395811.71
6025	47°36'16.01"	137°59'29.24"	858700.47	3395757.82	358700.47	3395757.82
6026	47°36'17.37"	137°59'26.71"	858741.64	3395704.37	358741.64	3395704.37
6027	47°36'18.27"	137°59'24.68"	858768.57	3395661.60	358768.57	3395661.60
6028	47°36'19.10"	137°59'21.80"	858793.42	3395600.92	358793.42	3395600.92
6029	47°36'19.55"	137°59'19.62"	858806.43	3395555.16	358806.43	3395555.16
6030	47°36'19.66"	137°59'17.69"	858809.32	3395514.80	358809.32	3395514.80
6031	47°36'19.84"	137°59'15.25"	858813.95	3395463.85	358813.95	3395463.85
6032	47°36'19.95"	137°59'13.38"	858816.81	3395424.55	358816.81	3395424.55
6033	47°36'20.41"	137°59'10.94"	858829.94	3395373.47	358829.94	3395373.47
6034	47°36'21.49"	137°59'06.68"	858861.91	3395284.03	358861.91	3395284.03
6035	47°36'22.18"	137°59'03.85"	858882.23	3395224.43	358882.23	3395224.43

Каталог координат						
поворотных точек границы между субъектами Российской Федерации: Приморский край и Хабаровский край						
Координаты в системе координат WGS 84			Координаты в системе координат МСК 25		Координаты в системе координат МСК 27	
№ точки п/п	Широта	Долгота	X	Y	X	Y
1	2	3	4	5	6	7
6036	47°36'23.63"	137°59'00.82"	858926.14	3395160.35	358926.14	3395160.35
6037	47°36'24.53"	137°58'58.59"	858953.17	3395113.40	358953.17	3395113.40
6038	47°36'25.36"	137°58'56.51"	858978.13	3395069.58	358978.13	3395069.58
6039	47°36'26.12"	137°58'55.30"	859001.20	3395043.92	359001.20	3395043.92
6040	47°36'26.98"	137°58'54.24"	859027.19	3395021.37	359027.19	3395021.37
6041	47°36'28.67"	137°58'52.84"	859078.85	3394991.16	359078.85	3394991.16
6042	47°36'31.63"	137°58'50.83"	859169.79	3394947.81	359169.79	3394947.81
6043	47°36'33.95"	137°58'49.08"	859240.61	3394910.07	359240.61	3394910.07
6044	47°36'34.14"	137°58'48.92"	859246.67	3394906.70	359246.67	3394906.70
6045	47°36'37.17"	137°58'46.56"	859339.27	3394855.90	359339.27	3394855.90
6046	47°36'41.19"	137°58'43.86"	859462.55	3394797.32	359462.55	3394797.32
6047	47°36'43.28"	137°58'42.35"	859526.75	3394764.88	359526.75	3394764.88
6048	47°36'43.65"	137°58'41.84"	859537.98	3394754.07	359537.98	3394754.07
6049	47°36'44.36"	137°58'40.89"	859559.43	3394733.81	359559.43	3394733.81
6050	47°36'47.00"	137°58'37.66"	859639.92	3394665.04	359639.92	3394665.04
6051	47°36'49.35"	137°58'33.92"	859711.17	3394585.83	359711.17	3394585.83
6052	47°36'52.84"	137°58'28.01"	859816.91	3394460.64	359816.91	3394460.64
6053	47°36'56.02"	137°58'22.71"	859913.37	3394348.24	359913.37	3394348.24
6054	47°36'57.97"	137°58'19.17"	859972.52	3394273.38	359972.52	3394273.38
6055	47°36'58.36"	137°58'19.17"	859984.52	3394273.27	359984.52	3394273.27
6056	47°36'58.91"	137°58'19.23"	860001.49	3394274.16	360001.49	3394274.16
6057	47°36'59.48"	137°58'20.20"	860019.54	3394294.10	360019.54	3394294.10
6058	47°36'59.86"	137°58'21.26"	860031.56	3394316.18	360031.56	3394316.18
6059	47°36'59.92"	137°58'24.17"	860034.21	3394376.73	360034.21	3394376.73
6060	47°37'00.68"	137°58'30.27"	860059.89	3394503.76	360059.89	3394503.76
6061	47°37'00.86"	137°58'30.83"	860065.64	3394515.38	360065.64	3394515.38
6062	47°37'01.50"	137°58'33.17"	860086.06	3394564.02	360086.06	3394564.02
6063	47°37'02.66"	137°58'36.48"	860123.03	3394632.57	360123.03	3394632.57
6064	47°37'03.15"	137°58'37.96"	860138.85	3394663.15	360138.85	3394663.15
6065	47°37'03.95"	137°58'39.03"	860163.85	3394685.20	360163.85	3394685.20
6066	47°37'06.57"	137°58'40.99"	860245.44	3394724.69	360245.44	3394724.69
6067	47°37'07.90"	137°58'41.51"	860286.70	3394734.98	360286.70	3394734.98
6068	47°37'08.16"	137°58'41.61"	860294.66	3394736.96	360294.66	3394736.96
6069	47°37'11.82"	137°58'41.95"	860408.02	3394742.16	360408.02	3394742.16
6070	47°37'12.92"	137°58'42.21"	860441.91	3394747.10	360441.91	3394747.10
6071	47°37'16.35"	137°58'42.25"	860547.89	3394746.09	360547.89	3394746.08
6072	47°37'18.92"	137°58'42.57"	860627.25	3394751.58	360627.25	3394751.58
6073	47°37'19.70"	137°58'43.05"	860651.54	3394761.18	360651.54	3394761.18
6074	47°37'20.67"	137°58'43.66"	860681.76	3394773.35	360681.76	3394773.35

Каталог координат						
поворотных точек границы между субъектами Российской Федерации: Приморский край и Хабаровский край						
Координаты в системе координат WGS 84			Координаты в системе координат МСК 25		Координаты в системе координат МСК 27	
№ точки п/п	Широта	Долгота	X	Y	X	Y
1	2	3	4	5	6	7
6075	47°37'23.47"	137°58'45.71"	860768.82	3394814.89	360768.82	3394814.89
6076	47°37'25.73"	137°58'47.82"	860839.35	3394857.69	360839.35	3394857.69
6077	47°37'26.03"	137°58'48.69"	860848.95	3394875.71	360848.95	3394875.71
6078	47°37'26.10"	137°58'48.89"	860851.35	3394879.83	360851.35	3394879.83
6079	47°37'27.69"	137°58'53.27"	860901.84	3394970.55	360901.84	3394970.55
6080	47°37'28.52"	137°58'55.72"	860928.20	3395021.24	360928.20	3395021.24
6081	47°37'30.42"	137°58'59.85"	860988.29	3395106.56	360988.29	3395106.56
6082	47°37'31.02"	137°59'00.83"	861007.33	3395126.60	361007.34	3395126.60
6083	47°37'32.53"	137°59'03.27"	861054.71	3395176.94	361054.71	3395176.94
6084	47°37'34.95"	137°59'05.99"	861130.46	3395232.42	361130.46	3395232.42
6085	47°37'36.61"	137°59'10.07"	861183.08	3395316.75	361183.08	3395316.75
6086	47°37'37.33"	137°59'12.31"	861206.06	3395363.25	361206.06	3395363.25
6087	47°37'38.93"	137°59'16.14"	861256.79	3395442.28	361256.79	3395442.28
6088	47°37'39.94"	137°59'19.60"	861289.18	3395514.11	361289.18	3395514.11
6089	47°37'40.00"	137°59'20.87"	861291.59	3395540.60	361291.59	3395540.60
6090	47°37'40.01"	137°59'21.28"	861291.92	3395549.10	361291.92	3395549.10
6091	47°37'40.00"	137°59'23.56"	861292.35	3395596.78	361292.35	3395596.78
6092	47°37'39.79"	137°59'25.34"	861286.52	3395634.02	361286.52	3395634.02
6093	47°37'39.81"	137°59'27.22"	861287.67	3395673.23	361287.67	3395673.22
6094	47°37'40.21"	137°59'28.39"	861300.62	3395697.51	361300.62	3395697.51
6095	47°37'42.23"	137°59'32.38"	861364.28	3395779.66	361364.28	3395779.65
6096	47°37'42.64"	137°59'33.45"	861377.29	3395801.80	361377.29	3395801.80
6097	47°37'43.15"	137°59'34.98"	861393.58	3395833.47	361393.58	3395833.47
6098	47°37'44.03"	137°59'36.76"	861421.25	3395870.32	361421.25	3395870.32
6099	47°37'45.02"	137°59'38.86"	861452.79	3395913.52	361452.79	3395913.52
6100	47°37'45.98"	137°59'40.80"	861482.91	3395953.48	361482.91	3395953.48
6101	47°37'47.51"	137°59'42.34"	861530.70	3395984.85	361530.70	3395984.85
6102	47°37'49.08"	137°59'44.23"	861579.82	3396023.61	361579.82	3396023.61
6103	47°37'51.40"	137°59'45.88"	861652.06	3396056.83	361652.06	3396056.83
6104	47°37'54.54"	137°59'48.96"	861750.15	3396119.48	361750.15	3396119.48
6105	47°37'57.59"	137°59'53.00"	861845.79	3396202.33	361845.79	3396202.33
6106	47°37'59.83"	137°59'57.69"	861916.62	3396299.19	361916.62	3396299.19
6107	47°38'01.50"	138°00'02.18"	861969.54	3396392.02	361969.54	3396392.02
6108	47°38'02.19"	138°00'04.80"	861991.85	3396446.25	361991.85	3396446.25
6109	47°38'05.54"	138°00'10.39"	862097.26	3396561.36	362097.26	3396561.36
6110	47°38'05.90"	138°00'11.03"	862108.47	3396574.55	362108.47	3396574.55
6111	47°38'07.31"	138°00'13.35"	862152.91	3396622.15	362152.91	3396622.15
6112	47°38'09.52"	138°00'16.11"	862222.13	3396678.72	362222.13	3396678.72
6113	47°38'15.03"	138°00'24.09"	862394.96	3396842.39	362394.96	3396842.39

Каталог координат						
поворотных точек границы между субъектами Российской Федерации: Приморский край и Хабаровский край						
Координаты в системе координат WGS 84			Координаты в системе координат МСК 25		Координаты в системе координат МСК 27	
№ точки п/п	Широта	Долгота	X	Y	X	Y
1	2	3	4	5	6	7
6114	47°38'17.33"	138°00'27.13"	862467.06	3396904.60	362467.06	3396904.60
6115	47°38'21.41"	138°00'32.55"	862595.06	3397015.79	362595.06	3397015.79
6116	47°38'21.71"	138°00'32.95"	862604.38	3397023.80	362604.38	3397023.80
6117	47°38'23.66"	138°00'35.63"	862665.64	3397078.91	362665.64	3397078.90
6118	47°38'25.65"	138°00'38.98"	862728.11	3397147.70	362728.11	3397147.70
6119	47°38'27.60"	138°00'42.22"	862789.61	3397214.36	362789.61	3397214.36
6120	47°38'29.42"	138°00'45.06"	862846.80	3397272.79	362846.80	3397272.79
6121	47°38'30.43"	138°00'47.21"	862878.81	3397317.12	362878.81	3397317.12
6122	47°38'31.53"	138°00'51.18"	862913.98	3397399.38	362913.98	3397399.38
6123	47°38'32.21"	138°00'54.86"	862936.27	3397475.72	362936.27	3397475.72
6124	47°38'32.51"	138°00'56.87"	862946.35	3397517.55	362946.35	3397517.55
6125	47°38'32.50"	138°00'58.54"	862946.57	3397552.37	362946.57	3397552.37
6126	47°38'32.35"	138°01'02.38"	862943.29	3397632.59	362943.29	3397632.59
6127	47°38'32.61"	138°01'06.51"	862952.88	3397718.77	362952.88	3397718.77
6128	47°38'33.02"	138°01'09.53"	862966.48	3397781.62	362966.48	3397781.62
6129	47°38'33.33"	138°01'10.69"	862976.46	3397805.59	362976.46	3397805.59
6130	47°38'33.97"	138°01'12.09"	862996.80	3397834.53	362996.80	3397834.53
6131	47°38'35.99"	138°01'15.33"	863060.31	3397901.10	363060.31	3397901.10
6132	47°38'38.82"	138°01'19.86"	863149.23	3397994.12	363149.23	3397994.12
6133	47°38'38.90"	138°01'19.97"	863151.67	3397996.42	363151.67	3397996.42
6134	47°38'40.16"	138°01'22.32"	863191.60	3398044.79	363191.60	3398044.79
6135	47°38'42.56"	138°01'26.06"	863266.87	3398121.63	363266.87	3398121.63
6136	47°38'45.10"	138°01'29.19"	863346.43	3398185.69	363346.43	3398185.69
6137	47°38'46.36"	138°01'30.53"	863385.82	3398212.92	363385.82	3398212.92
6138	47°38'51.99"	138°01'35.68"	863561.46	3398317.35	363561.46	3398317.35
6139	47°38'54.01"	138°01'37.55"	863624.59	3398355.49	363624.59	3398355.49
6140	47°38'58.36"	138°01'41.20"	863760.42	3398429.42	363760.42	3398429.42
6141	47°39'00.47"	138°01'42.43"	863825.85	3398453.87	363825.85	3398453.87
6142	47°39'04.92"	138°01'44.31"	863964.01	3398490.80	363964.01	3398490.80
6143	47°39'06.54"	138°01'44.89"	864014.24	3398501.97	364014.24	3398501.97
6144	47°39'07.64"	138°01'45.07"	864048.15	3398505.15	364048.15	3398505.15
6145	47°39'11.11"	138°01'45.25"	864155.59	3398507.17	364155.59	3398507.16
6146	47°39'12.91"	138°01'45.42"	864211.01	3398509.76	364211.01	3398509.76
6147	47°39'15.90"	138°01'45.66"	864303.42	3398513.31	364303.42	3398513.31
6148	47°39'17.92"	138°01'46.08"	864366.22	3398520.89	364366.22	3398520.89
6149	47°39'20.92"	138°01'47.43"	864459.10	3398547.63	364459.10	3398547.63
6150	47°39'24.83"	138°01'49.99"	864580.93	3398598.81	364580.93	3398598.81
6151	47°39'27.02"	138°01'51.76"	864649.13	3398634.70	364649.13	3398634.70
6152	47°39'31.45"	138°01'55.56"	864787.38	3398711.74	364787.38	3398711.74

Каталог координат						
поворотных точек границы между субъектами Российской Федерации: Приморский край и Хабаровский край						
Координаты в системе координат WGS 84			Координаты в системе координат МСК 25		Координаты в системе координат МСК 27	
№ точки п/п	Широта	Долгота	X	Y	X	Y
1	2	3	4	5	6	7
6153	47°39'32.77"	138°01'57.00"	864828.71	3398741.08	364828.72	3398741.08
6154	47°39'35.04"	138°02'00.04"	864899.81	3398803.27	364899.81	3398803.27
6155	47°39'38.29"	138°02'06.34"	865002.42	3398933.01	365002.42	3398933.01
6156	47°39'39.60"	138°02'09.66"	865043.88	3399001.47	365043.88	3399001.47
6157	47°39'40.51"	138°02'11.96"	865072.81	3399049.04	365072.81	3399049.04
6158	47°39'43.68"	138°02'19.83"	865173.69	3399211.55	365173.69	3399211.55
6159	47°39'44.73"	138°02'23.19"	865207.14	3399281.14	365207.14	3399281.14
6160	47°39'45.75"	138°02'26.15"	865239.78	3399342.35	365239.78	3399342.35
6161	47°39'46.64"	138°02'28.71"	865268.08	3399395.33	365268.09	3399395.33
6162	47°39'48.37"	138°02'34.23"	865323.54	3399509.65	365323.54	3399509.65
6163	47°39'49.29"	138°02'37.80"	865353.39	3399583.61	365353.39	3399583.61
6164	47°39'50.23"	138°02'41.15"	865383.35	3399652.94	365383.35	3399652.94
6165	47°39'50.86"	138°02'43.43"	865403.80	3399700.19	365403.80	3399700.19
6166	47°39'52.32"	138°02'46.99"	865450.16	3399773.71	365450.16	3399773.71
6167	47°39'54.23"	138°02'50.69"	865510.45	3399849.89	365510.45	3399849.89
6168	47°39'57.84"	138°02'55.78"	865623.60	3399954.07	365623.60	3399954.07
6169	47°40'00.99"	138°03'00.31"	865722.52	3400047.04	365722.52	3400047.04
6170	47°40'01.30"	138°03'00.77"	865732.31	3400056.45	365732.31	3400056.45
6171	47°40'01.34"	138°03'00.84"	865733.78	3400057.85	365733.78	3400057.85
6172	47°40'05.20"	138°03'03.83"	865853.91	3400118.18	365853.91	3400118.18
6173	47°40'06.15"	138°03'04.58"	865883.57	3400133.28	365883.57	3400133.28
6174	47°40'06.91"	138°03'05.18"	865907.29	3400145.36	365907.29	3400145.36
6175	47°40'07.72"	138°03'05.64"	865932.57	3400154.60	365932.57	3400154.60
6176	47°40'07.90"	138°03'05.74"	865938.03	3400156.60	365938.03	3400156.60
6177	47°40'10.44"	138°03'07.20"	866016.86	3400185.59	366016.86	3400185.59
6178	47°40'12.46"	138°03'10.12"	866080.51	3400245.42	366080.51	3400245.42
6179	47°40'12.84"	138°03'10.49"	866092.34	3400253.06	366092.34	3400253.06
6180	47°40'14.06"	138°03'11.71"	866130.29	3400277.77	366130.29	3400277.77
6181	47°40'15.72"	138°03'12.49"	866181.93	3400293.23	366181.93	3400293.23
6182	47°40'15.93"	138°03'12.32"	866188.51	3400289.62	366188.51	3400289.62
6183	47°40'16.83"	138°03'11.64"	866215.83	3400274.80	366215.83	3400274.80
6184	47°40'18.31"	138°03'09.52"	866260.81	3400229.86	366260.81	3400229.86
6185	47°40'18.78"	138°03'08.85"	866275.13	3400215.75	366275.13	3400215.75
6186	47°40'20.46"	138°03'06.47"	866326.23	3400165.20	366326.23	3400165.20
6187	47°40'21.10"	138°03'05.58"	866345.64	3400146.27	366345.64	3400146.27
6188	47°40'23.33"	138°03'04.47"	866414.17	3400121.79	366414.17	3400121.79
6189	47°40'24.87"	138°03'03.70"	866461.53	3400104.92	366461.53	3400104.92
6190	47°40'29.23"	138°03'02.41"	866595.64	3400075.71	366595.64	3400075.71
6191	47°40'30.10"	138°03'01.89"	866622.38	3400064.55	366622.38	3400064.55

Каталог координат						
поворотных точек границы между субъектами Российской Федерации: Приморский край и Хабаровский край						
Координаты в системе координат WGS 84			Координаты в системе координат МСК 25		Координаты в системе координат МСК 27	
№ точки п/п	Широта	Долгота	X	Y	X	Y
1	2	3	4	5	6	7
6192	47°40'34.46"	138°02'59.33"	866756.09	3400008.79	366756.09	3400008.79
6193	47°40'39.37"	138°02'57.02"	866906.66	3399957.95	366906.66	3399957.95
6194	47°40'41.38"	138°02'56.85"	866968.76	3399953.33	366968.76	3399953.33
6195	47°40'43.72"	138°02'56.65"	867040.85	3399947.99	367040.85	3399947.99
6196	47°40'47.07"	138°02'57.20"	867144.60	3399957.66	367144.60	3399957.66
6197	47°40'49.05"	138°02'58.71"	867206.42	3399988.03	367206.42	3399988.03
6198	47°40'50.08"	138°03'00.73"	867238.99	3400029.61	367238.99	3400029.61
6199	47°40'50.24"	138°03'01.03"	867243.85	3400035.85	367243.85	3400035.85
6200	47°40'52.31"	138°03'04.80"	867309.11	3400113.40	367309.11	3400113.40
6201	47°40'52.96"	138°03'05.99"	867329.57	3400137.72	367329.57	3400137.72
6202	47°40'54.44"	138°03'08.46"	867376.42	3400188.49	367376.42	3400188.49
6203	47°40'55.79"	138°03'10.68"	867418.89	3400234.18	367418.89	3400234.18
6204	47°40'58.83"	138°03'14.67"	867514.07	3400315.64	367514.07	3400315.64
6205	47°41'00.48"	138°03'15.20"	867565.33	3400325.84	367565.33	3400325.84
6206	47°41'02.19"	138°03'14.90"	867617.97	3400318.81	367617.97	3400318.81
6207	47°41'03.18"	138°03'14.73"	867648.54	3400314.75	367648.54	3400314.74
6208	47°41'05.61"	138°03'14.32"	867723.24	3400304.90	367723.24	3400304.90
6209	47°41'08.04"	138°03'15.48"	867798.72	3400327.70	367798.72	3400327.70
6210	47°41'11.34"	138°03'17.26"	867901.41	3400363.03	367901.41	3400363.03
6211	47°41'14.24"	138°03'17.82"	867991.16	3400373.26	367991.16	3400373.26
6212	47°41'14.95"	138°03'17.96"	868013.09	3400375.76	368013.09	3400375.76
6213	47°41'18.67"	138°03'18.72"	868128.25	3400389.55	368128.25	3400389.55
6214	47°41'21.11"	138°03'20.16"	868204.09	3400418.34	368204.09	3400418.34
6215	47°41'21.94"	138°03'20.65"	868229.88	3400428.10	368229.88	3400428.10
6216	47°41'25.23"	138°03'23.27"	868332.67	3400481.06	368332.67	3400481.06
6217	47°41'25.73"	138°03'23.67"	868348.00	3400488.96	368348.00	3400488.96
6218	47°41'30.91"	138°03'28.54"	868509.75	3400587.90	368509.75	3400587.90
6219	47°41'34.25"	138°03'30.07"	868613.56	3400617.88	368613.56	3400617.88
6220	47°41'36.20"	138°03'29.65"	868673.76	3400608.22	368673.76	3400608.22
6221	47°41'37.26"	138°03'29.43"	868706.36	3400603.01	368706.36	3400603.01
6222	47°41'39.01"	138°03'27.60"	868759.72	3400563.95	368759.72	3400563.95
6223	47°41'41.14"	138°03'23.47"	868824.13	3400476.59	368824.13	3400476.59
6224	47°41'43.24"	138°03'19.49"	868887.48	3400392.46	368887.48	3400392.46
6225	47°41'43.41"	138°03'19.34"	868892.55	3400389.32	368892.55	3400389.32
6226	47°41'44.50"	138°03'18.32"	868926.03	3400367.44	368926.03	3400367.44
6227	47°41'46.77"	138°03'17.31"	868995.50	3400345.31	368995.50	3400345.31
6228	47°41'47.28"	138°03'16.81"	869011.26	3400334.44	369011.26	3400334.44
6229	47°41'47.43"	138°03'15.94"	869015.64	3400316.20	369015.64	3400316.20
6230	47°41'47.55"	138°03'14.65"	869018.73	3400289.39	369018.73	3400289.39

Каталог координат						
поворотных точек границы между субъектами Российской Федерации: Приморский край и Хабаровский край						
Координаты в системе координат WGS 84			Координаты в системе координат МСК 25		Координаты в системе координат МСК 27	
№ точки п/п	Широта	Долгота	X	Y	X	Y
1	2	3	4	5	6	7
6231	47°41'47.35"	138°03'11.67"	869011.61	3400227.38	369011.61	3400227.38
6232	47°41'47.32"	138°03'11.55"	869010.67	3400224.74	369010.67	3400224.73
6233	47°41'45.83"	138°03'05.09"	868962.15	3400090.88	368962.15	3400090.88
6234	47°41'44.19"	138°03'00.15"	868909.93	3399988.69	368909.93	3399988.69
6235	47°41'41.19"	138°02'54.93"	868815.34	3399881.56	368815.34	3399881.56
6236	47°41'38.71"	138°02'52.10"	868737.65	3399823.78	368737.65	3399823.78
6237	47°41'37.25"	138°02'50.43"	868691.91	3399789.79	368691.91	3399789.79
6238	47°41'37.03"	138°02'50.18"	868685.02	3399784.64	368685.02	3399784.64
6239	47°41'36.16"	138°02'49.18"	868657.98	3399764.34	368657.98	3399764.34
6240	47°41'29.36"	138°02'40.24"	868444.59	3399581.42	368444.59	3399581.42
6241	47°41'26.47"	138°02'36.66"	868354.24	3399508.49	368354.24	3399508.49
6242	47°41'24.64"	138°02'34.39"	868296.79	3399461.94	368296.79	3399461.93
6243	47°41'24.47"	138°02'34.18"	868291.38	3399457.74	368291.38	3399457.74
6244	47°41'22.43"	138°02'30.30"	868227.17	3399377.84	368227.17	3399377.84
6245	47°41'21.49"	138°02'28.50"	868197.50	3399340.94	368197.50	3399340.94
6246	47°41'21.00"	138°02'27.58"	868181.92	3399321.85	368181.92	3399321.85
6247	47°41'15.87"	138°02'16.56"	868019.51	3399094.82	368019.51	3399094.81
6248	47°41'14.95"	138°02'14.58"	867990.42	3399054.12	367990.42	3399054.12
6249	47°41'13.09"	138°02'08.41"	867930.76	3398926.27	367930.76	3398926.27
6250	47°41'12.92"	138°02'07.24"	867925.31	3398902.02	367925.31	3398902.02
6251	47°41'12.36"	138°02'03.37"	867906.59	3398821.63	367906.59	3398821.63
6252	47°41'12.39"	138°02'01.65"	867906.89	3398785.64	367906.89	3398785.64
6253	47°41'12.41"	138°02'01.04"	867907.17	3398773.10	367907.17	3398773.10
6254	47°41'12.43"	138°02'00.29"	867907.52	3398757.42	367907.52	3398757.42
6255	47°41'13.17"	138°01'57.17"	867929.46	3398691.86	367929.46	3398691.86
6256	47°41'14.26"	138°01'54.00"	867961.94	3398625.16	367961.94	3398625.16
6257	47°41'16.12"	138°01'50.58"	868018.03	3398552.85	368018.03	3398552.85
6258	47°41'16.57"	138°01'49.97"	868031.81	3398539.98	368031.81	3398539.98
6259	47°41'18.25"	138°01'47.72"	868082.86	3398492.25	368082.86	3398492.25
6260	47°41'18.92"	138°01'46.82"	868103.28	3398473.08	368103.28	3398473.08
6261	47°41'19.24"	138°01'46.40"	868112.96	3398464.11	368112.96	3398464.11
6262	47°41'23.12"	138°01'43.00"	868231.56	3398391.21	368231.56	3398391.21
6263	47°41'23.70"	138°01'42.47"	868249.30	3398379.80	368249.30	3398379.79
6264	47°41'25.66"	138°01'40.66"	868309.15	3398341.18	368309.15	3398341.18
6265	47°41'27.59"	138°01'37.96"	868367.90	3398283.82	368367.90	3398283.82
6266	47°41'28.08"	138°01'36.14"	868382.24	3398245.58	368382.24	3398245.58
6267	47°41'28.78"	138°01'33.51"	868402.96	3398190.38	368402.96	3398190.38
6268	47°41'29.17"	138°01'30.39"	868413.92	3398125.07	368413.92	3398125.07
6269	47°41'29.45"	138°01'28.22"	868421.92	3398079.63	368421.92	3398079.63

Каталог координат поворотных точек границы между субъектами Российской Федерации: Приморский край и Хабаровский край						
Координаты в системе координат WGS 84			Координаты в системе координат МСК 25		Координаты в системе координат МСК 27	
№ точки п/п	Широта	Долгота	X	Y	X	Y
1	2	3	4	5	6	7
6270	47°41'29.60"	138°01'26.67"	868426.13	3398047.36	368426.13	3398047.36
6271	47°41'29.78"	138°01'24.75"	868431.01	3398007.24	368431.01	3398007.24
6272	47°41'29.06"	138°01'22.74"	868407.95	3397965.73	368407.95	3397965.73
6273	47°41'28.53"	138°01'18.90"	868390.22	3397885.79	368390.22	3397885.79
6274	47°41'28.33"	138°01'17.42"	868383.41	3397855.09	368383.41	3397855.09
6275	47°41'28.32"	138°01'14.01"	868381.99	3397783.90	368381.99	3397783.90
6276	47°41'28.38"	138°01'13.65"	868383.65	3397776.49	368383.65	3397776.49
6277	47°41'28.72"	138°01'11.87"	868393.47	3397739.09	368393.47	3397739.09
6278	47°41'28.92"	138°01'10.75"	868399.50	3397715.61	368399.50	3397715.61
6279	47°41'29.45"	138°01'05.98"	868414.20	3397615.90	368414.20	3397615.90
6280	47°41'29.46"	138°01'05.90"	868414.24	3397614.21	368414.24	3397614.21
6281	47°41'29.51"	138°01'02.06"	868414.51	3397534.17	368414.51	3397534.17
6282	47°41'29.16"	138°00'57.94"	868402.42	3397448.56	368402.42	3397448.55
6283	47°41'29.09"	138°00'57.63"	868400.06	3397441.94	368400.06	3397441.94
6284	47°41'27.89"	138°00'52.32"	868361.01	3397331.92	368361.01	3397331.91
6285	47°41'27.03"	138°00'46.85"	868332.55	3397218.25	368332.55	3397218.25
6286	47°41'26.70"	138°00'44.97"	868321.92	3397179.29	368321.92	3397179.29
6287	47°41'25.64"	138°00'38.71"	868286.81	3397049.28	368286.81	3397049.28
6288	47°41'25.41"	138°00'37.46"	868279.38	3397023.38	368279.38	3397023.38
6289	47°41'24.36"	138°00'31.68"	868245.05	3396903.39	368245.05	3396903.39
6290	47°41'22.75"	138°00'25.80"	868193.26	3396781.66	368193.26	3396781.66
6291	47°41'22.45"	138°00'24.39"	868183.42	3396752.32	368183.42	3396752.32
6292	47°41'22.37"	138°00'23.95"	868180.62	3396743.26	368180.62	3396743.26
6293	47°41'22.28"	138°00'23.55"	868177.80	3396734.83	368177.80	3396734.83
6294	47°41'22.11"	138°00'22.47"	868172.31	3396712.41	368172.31	3396712.40
6295	47°41'21.93"	138°00'19.11"	868165.37	3396642.44	368165.37	3396642.44
6296	47°41'21.55"	138°00'13.57"	868151.92	3396527.06	368151.92	3396527.06
6297	47°41'20.79"	138°00'04.80"	868125.48	3396344.64	368125.48	3396344.64
6298	47°41'20.74"	138°00'04.44"	868123.65	3396337.11	368123.65	3396337.11
6299	47°41'20.28"	138°00'02.00"	868108.77	3396286.48	368108.77	3396286.48
6300	47°41'19.27"	137°59'58.90"	868076.21	3396222.39	368076.21	3396222.39
6301	47°41'18.23"	137°59'55.75"	868043.16	3396157.31	368043.16	3396157.31
6302	47°41'17.15"	137°59'53.01"	868008.93	3396100.75	368008.93	3396100.75
6303	47°41'17.09"	137°59'47.31"	868005.06	3395981.94	368005.06	3395981.94
6304	47°41'17.38"	137°59'42.58"	868012.25	3395883.06	368012.25	3395883.06
6305	47°41'17.42"	137°59'42.32"	868013.36	3395877.71	368013.36	3395877.71
6306	47°41'17.41"	137°59'41.82"	868013.10	3395867.15	368013.10	3395867.15
6307	47°41'17.68"	137°59'39.73"	868020.57	3395823.46	368020.57	3395823.46
6308	47°41'18.44"	137°59'37.69"	868043.51	3395780.48	368043.51	3395780.48

Каталог координат						
поворотных точек границы между субъектами Российской Федерации: Приморский край и Хабаровский край						
Координаты в системе координат WGS 84			Координаты в системе координат МСК 25		Координаты в системе координат МСК 27	
№ точки п/п	Широта	Долгота	X	Y	X	Y
1	2	3	4	5	6	7
6309	47°41'19.27"	137°59'35.90"	868068.34	3395742.78	368068.34	3395742.78
6310	47°41'20.39"	137°59'35.03"	868102.75	3395724.06	368102.75	3395724.06
6311	47°41'22.38"	137°59'34.66"	868163.92	3395715.28	368163.92	3395715.28
6312	47°41'23.95"	137°59'34.54"	868212.48	3395712.11	368212.49	3395712.11
6313	47°41'26.51"	137°59'33.76"	868291.35	3395694.50	368291.36	3395694.50
6314	47°41'29.11"	137°59'32.16"	868371.10	3395659.89	368371.10	3395659.89
6315	47°41'30.96"	137°59'31.29"	868428.01	3395640.66	368428.01	3395640.66
6316	47°41'33.01"	137°59'30.91"	868491.20	3395631.81	368491.20	3395631.81
6317	47°41'35.18"	137°59'30.90"	868558.21	3395630.43	368558.21	3395630.43
6318	47°41'36.51"	137°59'30.89"	868599.22	3395629.53	368599.22	3395629.53
6319	47°41'39.25"	137°59'31.38"	868684.00	3395638.34	368684.00	3395638.34
6320	47°41'40.77"	137°59'31.52"	868730.94	3395640.51	368730.94	3395640.51
6321	47°41'42.21"	137°59'31.66"	868775.38	3395642.74	368775.38	3395642.74
6322	47°41'43.55"	137°59'32.47"	868817.01	3395658.85	368817.01	3395658.85
6323	47°41'45.13"	137°59'33.22"	868866.16	3395673.75	368866.16	3395673.75
6324	47°41'46.46"	137°59'33.57"	868907.51	3395680.28	368907.51	3395680.28
6325	47°41'48.12"	137°59'33.60"	868958.50	3395680.24	368958.50	3395680.23
6326	47°41'50.34"	137°59'33.43"	869027.08	3395675.57	369027.08	3395675.57
6327	47°41'53.02"	137°59'32.50"	869109.52	3395654.71	369109.52	3395654.71
6328	47°41'56.83"	137°59'30.18"	869226.61	3395604.46	369226.61	3395604.46
6329	47°41'58.79"	137°59'29.15"	869286.60	3395581.92	369286.60	3395581.92
6330	47°42'00.12"	137°59'28.33"	869327.48	3395564.08	369327.48	3395564.08
6331	47°42'03.86"	137°59'27.89"	869442.69	3395553.14	369442.69	3395553.14
6332	47°42'07.13"	137°59'27.73"	869543.77	3395548.07	369543.77	3395548.07
6333	47°42'08.66"	137°59'27.65"	869590.82	3395545.73	369590.82	3395545.73
6334	47°42'10.82"	137°59'27.89"	869657.72	3395549.59	369657.72	3395549.59
6335	47°42'13.02"	137°59'28.50"	869725.94	3395561.22	369725.94	3395561.22
6336	47°42'14.21"	137°59'28.83"	869762.79	3395567.49	369762.79	3395567.49
6337	47°42'16.82"	137°59'30.54"	869844.00	3395601.83	369844.00	3395601.83
6338	47°42'18.78"	137°59'31.14"	869904.74	3395613.31	369904.74	3395613.31
6339	47°42'23.01"	137°59'32.89"	870035.94	3395647.64	370035.94	3395647.64
6340	47°42'25.20"	137°59'33.28"	870103.77	3395654.65	370103.77	3395654.65
6341	47°42'27.60"	137°59'32.55"	870177.61	3395638.23	370177.61	3395638.23
6342	47°42'28.76"	137°59'32.14"	870213.30	3395628.95	370213.30	3395628.95
6343	47°42'32.66"	137°59'30.43"	870333.11	3395591.38	370333.11	3395591.38
6344	47°42'33.72"	137°59'30.03"	870365.80	3395582.48	370365.80	3395582.48
6345	47°42'36.76"	137°59'28.87"	870459.34	3395556.82	370459.34	3395556.82
6346	47°42'38.21"	137°59'28.25"	870503.64	3395543.18	370503.64	3395543.18
6347	47°42'39.95"	137°59'27.83"	870557.34	3395533.50	370557.34	3395533.49

Каталог координат						
поворотных точек границы между субъектами Российской Федерации: Приморский край и Хабаровский край						
Координаты в системе координат WGS 84			Координаты в системе координат МСК 25		Координаты в системе координат МСК 27	
№ точки п/п	Широта	Долгота	X	Y	X	Y
1	2	3	4	5	6	7
6348	47°42'41.40"	137°59'28.18"	870602.19	3395539.99	370602.19	3395539.99
6349	47°42'45.55"	137°59'31.00"	870731.39	3395596.66	370731.39	3395596.66
6350	47°42'47.76"	137°59'32.61"	870800.16	3395629.17	370800.16	3395629.17
6351	47°42'49.30"	137°59'33.64"	870848.18	3395649.79	370848.18	3395649.79
6352	47°42'51.07"	137°59'34.81"	870903.14	3395673.44	370903.14	3395673.44
6353	47°42'52.83"	137°59'35.98"	870958.10	3395696.91	370958.10	3395696.90
6354	47°42'56.22"	137°59'39.17"	871063.65	3395761.54	371063.65	3395761.54
6355	47°42'59.70"	137°59'41.64"	871172.01	3395811.24	371172.01	3395811.24
6356	47°43'03.16"	137°59'42.53"	871279.12	3395828.06	371279.12	3395828.06
6357	47°43'03.48"	137°59'42.57"	871289.10	3395828.72	371289.10	3395828.72
6358	47°43'05.84"	137°59'42.86"	871361.97	3395833.71	371361.97	3395833.71
6359	47°43'07.79"	137°59'42.39"	871422.20	3395822.86	371422.20	3395822.86
6360	47°43'09.47"	137°59'42.07"	871473.85	3395815.39	371473.85	3395815.39
6361	47°43'11.69"	137°59'40.79"	871541.95	3395787.40	371541.95	3395787.40
6362	47°43'14.49"	137°59'38.88"	871627.84	3395746.26	371627.84	3395746.26
6363	47°43'17.36"	137°59'36.83"	871715.79	3395701.97	371715.79	3395701.97
6364	47°43'19.19"	137°59'34.26"	871771.49	3395647.65	371771.49	3395647.65
6365	47°43'21.03"	137°59'31.45"	871827.30	3395588.10	371827.30	3395588.10
6366	47°43'21.86"	137°59'27.98"	871851.90	3395515.34	371851.90	3395515.34
6367	47°43'22.92"	137°59'24.05"	871883.22	3395433.00	371883.22	3395433.00
6368	47°43'24.39"	137°59'18.54"	871926.78	3395317.43	371926.78	3395317.43
6369	47°43'25.04"	137°59'14.98"	871945.43	3395242.74	371945.43	3395242.74
6370	47°43'25.13"	137°59'13.90"	871947.92	3395220.37	371947.92	3395220.37
6371	47°43'25.38"	137°59'09.93"	871954.27	3395137.41	371954.27	3395137.41
6372	47°43'25.88"	137°59'06.31"	871968.44	3395061.74	371968.44	3395061.74
6373	47°43'26.06"	137°59'01.12"	871972.34	3394953.43	371972.34	3394953.42
6374	47°43'26.18"	137°58'58.93"	871975.35	3394907.68	371975.35	3394907.68
6375	47°43'26.70"	137°58'52.05"	871989.04	3394764.09	371989.04	3394764.09
6376	47°43'26.76"	137°58'51.68"	871990.72	3394756.44	371990.72	3394756.44
6377	47°43'27.03"	137°58'50.01"	871998.49	3394721.44	371998.49	3394721.43
6378	47°43'28.53"	137°58'47.30"	872043.74	3394664.20	372043.74	3394664.20
6379	47°43'29.65"	137°58'45.05"	872077.79	3394616.77	372077.79	3394616.77
6380	47°43'31.27"	137°58'41.88"	872126.76	3394549.95	372126.76	3394549.95
6381	47°43'33.53"	137°58'38.56"	872195.31	3394479.50	372195.31	3394479.49
6382	47°43'34.75"	137°58'35.29"	872231.82	3394410.76	372231.82	3394410.76
6383	47°43'35.11"	137°58'34.37"	872242.75	3394391.38	372242.75	3394391.38
6384	47°43'36.66"	137°58'30.18"	872289.19	3394303.36	372289.19	3394303.36
6385	47°43'37.86"	137°58'27.22"	872325.06	3394241.05	372325.06	3394241.05
6386	47°43'39.35"	137°58'24.66"	872370.25	3394187.01	372370.25	3394187.01

Каталог координат						
поворотных точек границы между субъектами Российской Федерации: Приморский край и Хабаровский край						
Координаты в системе координат WGS 84			Координаты в системе координат МСК 25		Координаты в системе координат МСК 27	
№ точки п/п	Широта	Долгота	X	Y	X	Y
1	2	3	4	5	6	7
6387	47°43'41.60"	137°58'21.59"	872438.68	3394121.86	372438.68	3394121.86
6388	47°43'42.65"	137°58'20.20"	872470.82	3394092.51	372470.82	3394092.51
6389	47°43'43.51"	137°58'19.08"	872496.83	3394068.60	372496.84	3394068.60
6390	47°43'45.65"	137°58'15.80"	872561.86	3393999.25	372561.86	3393999.25
6391	47°43'48.27"	137°58'11.50"	872641.37	3393908.41	372641.37	3393908.41
6392	47°43'50.33"	137°58'06.96"	872703.48	3393812.62	372703.48	3393812.62
6393	47°43'52.60"	137°58'02.86"	872772.36	3393726.17	372772.37	3393726.17
6394	47°43'56.43"	137°57'57.84"	872888.72	3393619.73	372888.72	3393619.73
6395	47°44'02.91"	137°57'46.38"	873085.03	3393377.71	373085.03	3393377.71
6396	47°44'06.17"	137°57'40.96"	873184.05	3393263.06	373184.05	3393263.06
6397	47°44'12.61"	137°57'30.54"	873379.39	3393042.76	373379.39	3393042.76
6398	47°44'12.97"	137°57'29.95"	873390.17	3393030.44	373390.17	3393030.44
6399	47°44'14.54"	137°57'26.73"	873437.65	3392962.57	373437.65	3392962.57
6400	47°44'15.99"	137°57'22.60"	873481.07	3392875.68	373481.07	3392875.68
6401	47°44'17.29"	137°57'16.63"	873519.33	3392750.63	373519.33	3392750.63
6402	47°44'18.01"	137°57'11.27"	873539.82	3392638.74	373539.82	3392638.74
6403	47°44'18.18"	137°57'09.08"	873544.33	3392593.05	373544.33	3392593.04
6404	47°44'18.61"	137°57'06.53"	873556.51	3392539.69	373556.51	3392539.69
6405	47°44'19.62"	137°57'01.84"	873586.18	3392441.38	373586.18	3392441.38
6406	47°44'21.39"	137°56'54.44"	873638.62	3392286.33	373638.62	3392286.33
6407	47°44'21.83"	137°56'52.45"	873651.54	3392244.68	373651.54	3392244.68
6408	47°44'22.60"	137°56'48.52"	873673.85	3392162.45	373673.85	3392162.45
6409	47°44'22.68"	137°56'45.46"	873675.27	3392098.76	373675.27	3392098.76
6410	47°44'22.53"	137°56'41.08"	873669.30	3392007.59	373669.30	3392007.58
6411	47°44'21.76"	137°56'34.36"	873643.40	3391867.97	373643.40	3391867.97
6412	47°44'21.75"	137°56'32.89"	873642.58	3391837.21	373642.58	3391837.21
6413	47°44'21.76"	137°56'30.90"	873642.00	3391795.84	373642.00	3391795.84
6414	47°44'22.04"	137°56'28.71"	873650.03	3391750.02	373650.03	3391750.02
6415	47°44'22.35"	137°56'26.16"	873658.70	3391696.79	373658.70	3391696.79
6416	47°44'22.87"	137°56'22.85"	873673.73	3391627.46	373673.73	3391627.46
6417	47°44'23.01"	137°56'21.82"	873677.70	3391606.11	373677.70	3391606.11
6418	47°44'23.44"	137°56'18.87"	873690.08	3391544.34	373690.08	3391544.34
6419	47°44'23.46"	137°56'18.20"	873690.38	3391530.48	373690.38	3391530.48
6420	47°44'23.90"	137°56'16.22"	873703.30	3391488.84	373703.30	3391488.84
6421	47°44'24.63"	137°56'13.46"	873725.08	3391431.02	373725.08	3391431.02
6422	47°44'25.89"	137°56'09.93"	873762.72	3391356.99	373762.72	3391356.99
6423	47°44'28.67"	137°56'04.92"	873847.04	3391251.14	373847.04	3391251.14
6424	47°44'30.30"	137°56'00.83"	873895.93	3391165.19	373895.93	3391165.19
6425	47°44'31.46"	137°55'54.76"	873929.75	3391038.17	373929.75	3391038.17

Каталог координат						
поворотных точек границы между субъектами Российской Федерации: Приморский край и Хабаровский край						
Координаты в системе координат WGS 84			Координаты в системе координат МСК 25		Координаты в системе координат МСК 27	
№ точки п/п	Широта	Долгота	X	Y	X	Y
1	2	3	4	5	6	7
6426	47°44'31.95"	137°55'49.41"	873943.24	3390926.42	373943.24	3390926.42
6427	47°44'32.57"	137°55'44.77"	873960.88	3390829.46	373960.88	3390829.46
6428	47°44'33.33"	137°55'39.00"	873982.54	3390709.04	373982.54	3390709.04
6429	47°44'34.06"	137°55'33.39"	874003.14	3390591.84	374003.14	3390591.84
6430	47°44'34.74"	137°55'30.78"	874023.34	3390537.11	374023.34	3390537.11
6431	47°44'35.10"	137°55'29.41"	874033.98	3390508.36	374033.98	3390508.36
6432	47°44'35.54"	137°55'27.98"	874047.15	3390478.40	374047.15	3390478.40
6433	47°44'36.89"	137°55'24.76"	874087.64	3390410.64	374087.64	3390410.64
6434	47°44'38.65"	137°55'21.43"	874141.19	3390340.46	374141.19	3390340.46
6435	47°44'40.63"	137°55'17.75"	874200.89	3390262.81	374200.89	3390262.81
6436	47°44'43.13"	137°55'12.28"	874276.43	3390147.57	374276.43	3390147.57
6437	47°44'44.14"	137°55'08.19"	874306.33	3390062.00	374306.33	3390062.00
6438	47°44'44.25"	137°55'07.54"	874309.64	3390048.33	374309.64	3390048.33
6439	47°44'45.06"	137°55'03.14"	874333.17	3389956.38	374333.17	3389956.38
6440	47°44'46.07"	137°54'59.21"	874363.00	3389874.00	374363.00	3389874.00
6441	47°44'46.49"	137°54'55.43"	874374.74	3389795.15	374374.74	3389795.15
6442	47°44'46.60"	137°54'49.68"	874376.40	3389675.22	374376.40	3389675.22
6443	47°44'46.72"	137°54'48.05"	874379.65	3389641.18	374379.65	3389641.18
6444	47°44'47.16"	137°54'46.29"	874392.47	3389604.34	374392.47	3389604.34
6445	47°44'47.19"	137°54'46.16"	874393.53	3389601.56	374393.53	3389601.56
6446	47°44'48.31"	137°54'42.99"	874426.99	3389535.07	374426.99	3389535.07
6447	47°44'51.23"	137°54'37.77"	874515.42	3389424.86	374515.42	3389424.86
6448	47°44'53.98"	137°54'31.94"	874598.62	3389302.12	374598.62	3389302.12
6449	47°44'56.29"	137°54'29.01"	874668.99	3389240.07	374668.99	3389240.07
6450	47°44'59.94"	137°54'25.56"	874780.60	3389166.56	374780.60	3389166.56
6451	47°45'00.63"	137°54'25.00"	874801.85	3389154.41	374801.85	3389154.41
6452	47°45'01.35"	137°54'24.41"	874823.63	3389141.89	374823.63	3389141.89
6453	47°45'02.02"	137°54'23.86"	874844.39	3389130.18	374844.39	3389130.18
6454	47°45'04.46"	137°54'17.32"	874917.43	3388992.77	374917.43	3388992.77
6455	47°45'05.62"	137°54'11.05"	874951.32	3388861.49	374951.32	3388861.49
6456	47°45'05.83"	137°54'08.37"	874957.07	3388805.63	374957.07	3388805.63
6457	47°45'05.83"	137°54'08.29"	874957.10	3388804.01	374957.10	3388804.01
6458	47°45'06.32"	137°54'03.70"	874970.73	3388708.21	374970.73	3388708.21
6459	47°45'06.65"	137°53'54.48"	874978.00	3388515.92	374978.00	3388515.92
6460	47°45'06.71"	137°53'51.78"	874978.74	3388459.63	374978.74	3388459.63
6461	47°45'05.68"	137°53'44.50"	874944.61	3388308.59	374944.61	3388308.59
6462	47°45'05.49"	137°53'43.33"	874938.64	3388284.35	374938.64	3388284.35
6463	47°45'04.81"	137°53'39.01"	874916.14	3388194.55	374916.14	3388194.55
6464	47°45'04.40"	137°53'32.24"	874901.27	3388053.70	374901.27	3388053.70

Каталог координат						
поворотных точек границы между субъектами Российской Федерации: Приморский край и Хабаровский край						
Координаты в системе координат WGS 84			Координаты в системе координат МСК 25		Координаты в системе координат МСК 27	
№ точки п/п	Широта	Долгота	X	Y	X	Y
1	2	3	4	5	6	7
6465	47°45'04.09"	137°53'25.72"	874889.79	3387918.04	374889.79	3387918.04
6466	47°45'03.79"	137°53'22.30"	874879.36	3387847.13	374879.36	3387847.13
6467	47°45'03.75"	137°53'21.49"	874877.74	3387830.10	374877.74	3387830.10
6468	47°45'03.64"	137°53'19.35"	874873.72	3387785.72	374873.72	3387785.72
6469	47°45'03.11"	137°53'15.28"	874856.12	3387701.16	374856.12	3387701.16
6470	47°45'02.94"	137°53'12.22"	874850.02	3387637.60	374850.02	3387637.60
6471	47°45'03.28"	137°53'09.16"	874859.44	3387573.69	374859.44	3387573.69
6472	47°45'03.56"	137°53'05.14"	874866.80	3387489.69	374866.80	3387489.69
6473	47°45'04.25"	137°52'58.86"	874886.20	3387358.71	374886.20	3387358.71
6474	47°45'04.45"	137°52'55.26"	874891.37	3387283.52	374891.37	3387283.52
6475	47°45'04.55"	137°52'53.46"	874893.70	3387246.03	374893.70	3387246.03
6476	47°45'05.56"	137°52'49.83"	874923.88	3387170.02	374923.88	3387170.02
6477	47°45'05.82"	137°52'47.44"	874931.00	3387119.95	374931.00	3387119.95
6478	47°45'05.56"	137°52'44.59"	874922.32	3387060.70	374922.32	3387060.70
6479	47°45'05.07"	137°52'42.20"	874906.42	3387011.17	374906.42	3387011.17
6480	47°45'03.70"	137°52'36.96"	874862.34	3386902.74	374862.34	3386902.73
6481	47°45'03.52"	137°52'35.63"	874856.45	3386875.04	374856.45	3386875.04
6482	47°45'03.37"	137°52'34.79"	874851.33	3386857.73	374851.33	3386857.73
6483	47°45'01.29"	137°52'31.55"	874786.33	3386791.19	374786.33	3386791.19
6484	47°45'00.84"	137°52'30.90"	874772.13	3386777.93	374772.13	3386777.93
6485	47°44'59.63"	137°52'30.06"	874734.51	3386760.99	374734.51	3386760.99
6486	47°44'57.61"	137°52'28.04"	874671.45	3386719.66	374671.45	3386719.66
6487	47°44'55.59"	137°52'25.95"	874608.39	3386677.26	374608.39	3386677.26
6488	47°44'54.17"	137°52'23.57"	874564.00	3386628.23	374564.00	3386628.23
6489	47°44'53.37"	137°52'21.43"	874538.48	3386584.11	374538.48	3386584.11
6490	47°44'53.27"	137°52'19.45"	874534.89	3386542.79	374534.89	3386542.79
6491	47°44'52.82"	137°52'17.71"	874520.20	3386506.91	374520.20	3386506.91
6492	47°44'51.89"	137°52'16.04"	874490.97	3386472.45	374490.97	3386472.45
6493	47°44'50.55"	137°52'14.26"	874449.30	3386436.04	374449.30	3386436.04
6494	47°44'47.95"	137°52'11.73"	874367.95	3386384.50	374367.95	3386384.50
6495	47°44'44.87"	137°52'09.61"	874272.42	3386341.64	374272.42	3386341.64
6496	47°44'42.41"	137°52'07.88"	874195.72	3386306.94	374195.72	3386306.94
6497	47°44'39.90"	137°52'06.42"	874117.88	3386277.53	374117.88	3386277.53
6498	47°44'35.05"	137°52'03.74"	873967.10	3386224.00	373967.10	3386224.00
6499	47°44'33.54"	137°52'02.53"	873920.17	3386199.41	373920.17	3386199.41
6500	47°44'32.06"	137°52'00.85"	873873.94	3386165.21	373873.94	3386165.21
6501	47°44'30.44"	137°51'59.54"	873823.54	3386138.52	373823.54	3386138.52
6502	47°44'28.17"	137°51'57.76"	873752.85	3386102.65	373752.85	3386102.65
6503	47°44'26.39"	137°51'56.40"	873697.47	3386074.99	373697.47	3386074.99

Каталог координат						
поворотных точек границы между субъектами Российской Федерации: Приморский край и Хабаровский край						
Координаты в системе координат WGS 84			Координаты в системе координат МСК 25		Координаты в системе координат МСК 27	
№ точки п/п	Широта	Долгота	X	Y	X	Y
1	2	3	4	5	6	7
6504	47°44'20.99"	137°51'52.19"	873529.40	3385989.91	373529.40	3385989.91
6505	47°44'19.07"	137°51'51.08"	873469.90	3385967.65	373469.90	3385967.65
6506	47°44'16.31"	137°51'49.77"	873384.02	3385941.64	373384.02	3385941.64
6507	47°44'15.15"	137°51'49.23"	873348.26	3385930.78	373348.26	3385930.78
6508	47°44'14.71"	137°51'49.02"	873334.36	3385926.59	373334.36	3385926.59
6509	47°44'13.56"	137°51'46.88"	873298.33	3385882.68	373298.33	3385882.68
6510	47°44'12.77"	137°51'43.02"	873272.63	3385802.44	373272.63	3385802.44
6511	47°44'11.60"	137°51'39.92"	873235.56	3385738.39	373235.56	3385738.39
6512	47°44'10.44"	137°51'36.51"	873198.63	3385667.96	373198.63	3385667.96
6513	47°44'09.12"	137°51'33.66"	873156.94	3385609.28	373156.94	3385609.28
6514	47°44'08.34"	137°51'31.78"	873132.31	3385570.44	373132.31	3385570.44
6515	47°44'06.67"	137°51'29.09"	873080.04	3385515.17	373080.04	3385515.17
6516	47°44'05.72"	137°51'27.17"	873049.93	3385475.57	373049.93	3385475.57
6517	47°44'05.64"	137°51'27.01"	873047.50	3385472.20	373047.50	3385472.20
6518	47°44'04.02"	137°51'23.56"	872996.60	3385400.97	372996.60	3385400.97
6519	47°44'02.89"	137°51'20.81"	872960.87	3385344.32	372960.87	3385344.32
6520	47°44'02.06"	137°51'18.07"	872934.13	3385287.49	372934.13	3385287.48
6521	47°44'01.33"	137°51'14.20"	872910.41	3385207.22	372910.41	3385207.22
6522	47°44'00.64"	137°51'10.64"	872888.06	3385133.37	372888.06	3385133.37
6523	47°43'59.29"	137°51'07.38"	872845.57	3385066.19	372845.57	3385066.19
6524	47°43'57.30"	137°51'04.75"	872783.28	3385012.13	372783.28	3385012.13
6525	47°43'54.93"	137°51'02.67"	872709.23	3384970.01	372709.23	3384970.01
6526	47°43'52.93"	137°51'00.14"	872646.89	3384918.06	372646.89	3384918.06
6527	47°43'51.25"	137°50'58.11"	872594.32	3384876.53	372594.32	3384876.53
6528	47°43'50.66"	137°50'57.81"	872575.96	3384870.51	372575.96	3384870.51
6529	47°43'49.04"	137°50'58.32"	872526.23	3384882.01	372526.23	3384882.01
6530	47°43'48.06"	137°50'58.23"	872495.76	3384880.47	372495.76	3384880.47
6531	47°43'47.05"	137°50'57.57"	872464.56	3384867.23	372464.56	3384867.23
6532	47°43'46.48"	137°50'56.66"	872446.48	3384848.45	372446.48	3384848.45
6533	47°43'46.44"	137°50'54.42"	872444.51	3384801.80	372444.51	3384801.80
6534	47°43'46.43"	137°50'52.17"	872443.55	3384755.09	372443.55	3384755.09
6535	47°43'46.49"	137°50'50.85"	872445.17	3384727.44	372445.17	3384727.44
6536	47°43'47.10"	137°50'44.17"	872461.76	3384588.10	372461.76	3384588.10
6537	47°43'47.20"	137°50'40.51"	872463.95	3384511.66	372463.95	3384511.66
6538	47°43'47.27"	137°50'37.25"	872464.96	3384443.76	372464.96	3384443.76
6539	47°43'47.27"	137°50'34.64"	872464.17	3384389.38	372464.17	3384389.38
6540	47°43'47.26"	137°50'33.02"	872463.42	3384355.68	372463.42	3384355.68
6541	47°43'46.87"	137°50'30.38"	872450.63	3384300.72	372450.63	3384300.72
6542	47°43'45.40"	137°50'27.69"	872404.38	3384245.34	372404.38	3384245.34

Каталог координат						
поворотных точек границы между субъектами Российской Федерации: Приморский край и Хабаровский край						
Координаты в системе координат WGS 84			Координаты в системе координат МСК 25		Координаты в системе координат МСК 27	
№ точки п/п	Широта	Долгота	X	Y	X	Y
1	2	3	4	5	6	7
6543	47°43'43.09"	137°50'24.34"	872331.93	3384176.56	372331.93	3384176.56
6544	47°43'41.61"	137°50'21.90"	872285.54	3384126.47	372285.54	3384126.47
6545	47°43'41.27"	137°50'20.66"	872274.61	3384100.74	372274.61	3384100.74
6546	47°43'40.85"	137°50'19.16"	872261.31	3384069.58	372261.31	3384069.58
6547	47°43'40.75"	137°50'16.82"	872257.40	3384020.87	372257.40	3384020.87
6548	47°43'41.21"	137°50'12.64"	872270.32	3383933.56	372270.32	3383933.56
6549	47°43'42.65"	137°50'09.32"	872313.87	3383863.79	372313.87	3383863.79
6550	47°43'46.18"	137°50'04.67"	872421.53	3383765.32	372421.53	3383765.32
6551	47°43'48.17"	137°50'02.82"	872482.39	3383726.00	372482.39	3383726.00
6552	47°43'49.30"	137°50'01.03"	872516.72	3383688.20	372516.72	3383688.20
6553	47°43'49.66"	137°49'59.30"	872527.52	3383651.94	372527.52	3383651.94
6554	47°43'49.33"	137°49'58.28"	872516.98	3383630.90	372516.98	3383630.90
6555	47°43'48.29"	137°49'55.39"	872483.83	3383570.99	372483.83	3383570.99
6556	47°43'47.90"	137°49'53.25"	872471.32	3383526.67	372471.32	3383526.67
6557	47°43'47.74"	137°49'49.53"	872465.03	3383449.30	372465.03	3383449.30
6558	47°43'47.89"	137°49'45.26"	872468.51	3383360.08	372468.51	3383360.08
6559	47°43'48.06"	137°49'42.25"	872472.89	3383297.37	372472.89	3383297.37
6560	47°43'48.10"	137°49'40.73"	872473.60	3383265.59	372473.60	3383265.59
6561	47°43'48.16"	137°49'38.18"	872474.78	3383212.43	372474.78	3383212.43
6562	47°43'48.15"	137°49'34.87"	872473.32	3383143.48	372473.32	3383143.48
6563	47°43'48.24"	137°49'30.39"	872474.88	3383050.10	372474.88	3383050.10
6564	47°43'48.21"	137°49'27.84"	872473.07	3382997.08	372473.07	3382997.07
6565	47°43'47.97"	137°49'25.65"	872465.07	3382951.60	372465.07	3382951.60
6566	47°43'46.96"	137°49'23.21"	872433.19	3382901.20	372433.19	3382901.20
6567	47°43'45.96"	137°49'20.47"	872401.47	3382844.46	372401.47	3382844.46
6568	47°43'45.80"	137°49'19.81"	872396.27	3382830.78	372396.27	3382830.78
6569	47°43'45.00"	137°49'19.30"	872371.50	3382820.60	372371.50	3382820.60
6570	47°43'43.34"	137°49'18.86"	872320.20	3382811.97	372320.20	3382811.97
6571	47°43'40.57"	137°49'19.79"	872234.76	3382832.57	372234.76	3382832.57
6572	47°43'38.31"	137°49'21.43"	872165.50	3382867.84	372165.50	3382867.84
6573	47°43'37.75"	137°49'21.63"	872148.40	3382872.34	372148.40	3382872.34
6574	47°43'36.01"	137°49'22.21"	872094.63	3382885.02	372094.63	3382885.02
6575	47°43'34.40"	137°49'21.76"	872044.84	3382876.35	372044.84	3382876.35
6576	47°43'32.10"	137°49'21.04"	871973.66	3382862.46	371973.66	3382862.46
6577	47°43'31.99"	137°49'21.01"	871970.17	3382861.82	371970.18	3382861.82
6578	47°43'30.69"	137°49'21.11"	871930.12	3382864.62	371930.12	3382864.61
6579	47°43'28.21"	137°49'21.69"	871853.84	3382877.68	371853.84	3382877.68
6580	47°43'26.25"	137°49'21.85"	871793.27	3382881.95	371793.27	3382881.95
6581	47°43'24.10"	137°49'21.25"	871726.54	3382870.41	371726.54	3382870.41

Каталог координат						
поворотных точек границы между субъектами Российской Федерации: Приморский край и Хабаровский край						
Координаты в системе координат WGS 84			Координаты в системе координат МСК 25		Координаты в системе координат МСК 27	
№ точки п/п	Широта	Долгота	X	Y	X	Y
1	2	3	4	5	6	7
6582	47°43'22.31"	137°49'20.70"	871671.29	3382859.76	371671.29	3382859.76
6583	47°43'20.89"	137°49'19.18"	871626.98	3382828.71	371626.99	3382828.71
6584	47°43'20.31"	137°49'17.30"	871608.36	3382789.80	371608.36	3382789.80
6585	47°43'20.37"	137°49'16.64"	871610.16	3382775.98	371610.16	3382775.97
6586	47°43'21.78"	137°49'13.32"	871652.69	3382706.18	371652.69	3382706.18
6587	47°43'23.73"	137°49'09.29"	871711.58	3382621.32	371711.58	3382621.32
6588	47°43'23.99"	137°49'08.60"	871719.39	3382606.69	371719.39	3382606.69
6589	47°43'25.03"	137°49'05.82"	871750.68	3382548.45	371750.68	3382548.45
6590	47°43'25.71"	137°49'04.85"	871771.62	3382527.87	371771.62	3382527.87
6591	47°43'26.13"	137°49'03.88"	871784.09	3382507.52	371784.09	3382507.52
6592	47°43'26.59"	137°49'02.66"	871798.15	3382481.77	371798.15	3382481.77
6593	47°43'26.59"	137°49'00.77"	871797.52	3382442.51	371797.52	3382442.51
6594	47°43'25.94"	137°48'58.54"	871776.56	3382396.19	371776.56	3382396.19
6595	47°43'25.22"	137°48'56.15"	871753.65	3382346.76	371753.65	3382346.76
6596	47°43'24.79"	137°48'54.21"	871740.04	3382306.64	371740.04	3382306.64
6597	47°43'24.84"	137°48'52.48"	871740.84	3382270.55	371740.84	3382270.54
6598	47°43'25.10"	137°48'49.83"	871748.07	3382215.22	371748.07	3382215.22
6599	47°43'26.29"	137°48'47.44"	871784.18	3382164.79	371784.18	3382164.79
6600	47°43'28.03"	137°48'45.54"	871837.57	3382124.54	371837.57	3382124.54
6601	47°43'29.26"	137°48'43.91"	871874.82	3382089.94	371874.82	3382089.94
6602	47°43'29.77"	137°48'42.18"	871890.13	3382053.60	371890.13	3382053.59
6603	47°43'30.48"	137°48'38.96"	871911.12	3381986.38	371911.12	3381986.38
6604	47°43'31.07"	137°48'37.43"	871928.82	3381954.24	371928.82	3381954.23
6605	47°43'31.88"	137°48'35.24"	871953.34	3381908.16	371953.34	3381908.16
6606	47°43'32.73"	137°48'31.62"	871978.51	3381832.35	371978.51	3381832.35
6607	47°43'33.86"	137°48'27.85"	872012.26	3381753.24	372012.26	3381753.24
6608	47°43'34.77"	137°48'25.20"	872039.49	3381697.61	372039.49	3381697.61
6609	47°43'34.97"	137°48'24.02"	872045.53	3381673.07	372045.53	3381673.07
6610	47°43'34.95"	137°48'22.50"	872044.24	3381641.29	372044.24	3381641.29
6611	47°43'33.78"	137°48'20.62"	872007.61	3381602.67	372007.61	3381602.67
6612	47°43'31.84"	137°48'18.23"	871947.21	3381553.78	371947.21	3381553.78
6613	47°43'31.43"	137°48'17.17"	871934.20	3381531.75	371934.20	3381531.75
6614	47°43'31.20"	137°48'13.66"	871925.83	3381458.70	371925.83	3381458.70
6615	47°43'30.60"	137°48'10.04"	871906.49	3381383.66	371906.49	3381383.66
6616	47°43'30.46"	137°48'07.24"	871901.28	3381325.38	371901.28	3381325.38
6617	47°43'29.66"	137°48'04.96"	871875.84	3381278.06	371875.84	3381278.06
6618	47°43'27.57"	137°48'01.86"	871810.27	3381214.45	371810.27	3381214.45
6619	47°43'24.72"	137°47'58.46"	871721.33	3381144.86	371721.33	3381144.86
6620	47°43'21.63"	137°47'54.25"	871624.77	3381058.49	371624.77	3381058.49

Каталог координат						
поворотных точек границы между субъектами Российской Федерации: Приморский край и Хабаровский край						
Координаты в системе координат WGS 84			Координаты в системе координат МСК 25		Координаты в системе координат МСК 27	
№ точки п/п	Широта	Долгота	X	Y	X	Y
1	2	3	4	5	6	7
6621	47°43'19.67"	137°47'52.38"	871563.62	3381020.26	371563.62	3381020.26
6622	47°43'18.92"	137°47'50.70"	871539.90	3380985.67	371539.90	3380985.67
6623	47°43'18.81"	137°47'49.94"	871536.25	3380969.78	371536.25	3380969.78
6624	47°43'18.54"	137°47'48.41"	871527.46	3380938.09	371527.46	3380938.09
6625	47°43'18.09"	137°47'47.50"	871513.38	3380919.23	371513.38	3380919.23
6626	47°43'16.95"	137°47'47.71"	871478.28	3380924.08	371478.28	3380924.08
6627	47°43'14.50"	137°47'49.20"	871403.08	3380956.22	371403.08	3380956.22
6628	47°43'13.06"	137°47'49.77"	871358.82	3380968.67	371358.82	3380968.67
6629	47°43'11.80"	137°47'49.87"	871319.76	3380971.42	371319.76	3380971.42
6630	47°43'10.72"	137°47'49.47"	871286.44	3380963.49	371286.44	3380963.49
6631	47°43'09.04"	137°47'48.71"	871234.29	3380948.46	371234.29	3380948.46
6632	47°43'07.54"	137°47'47.15"	871187.51	3380916.44	371187.51	3380916.44
6633	47°43'06.37"	137°47'45.42"	871150.81	3380880.94	371150.81	3380880.94
6634	47°43'05.92"	137°47'44.36"	871136.80	3380858.95	371136.80	3380858.95
6635	47°43'05.77"	137°47'43.97"	871131.96	3380850.97	371131.97	3380850.97
6636	47°43'05.13"	137°47'42.32"	871111.73	3380816.90	371111.73	3380816.90
6637	47°43'04.48"	137°47'40.49"	871091.09	3380779.08	371091.09	3380779.08
6638	47°43'03.51"	137°47'38.41"	871060.54	3380736.10	371060.54	3380736.10
6639	47°43'02.68"	137°47'37.80"	871034.82	3380723.77	371034.82	3380723.77
6640	47°43'01.46"	137°47'38.01"	870997.22	3380728.69	370997.22	3380728.69
6641	47°43'00.92"	137°47'38.57"	870980.46	3380740.62	370980.46	3380740.62
6642	47°42'59.16"	137°47'38.23"	870926.11	3380734.18	370926.11	3380734.18
6643	47°42'57.31"	137°47'37.88"	870868.76	3380727.71	370868.76	3380727.71
6644	47°42'55.95"	137°47'38.60"	870826.94	3380743.34	370826.94	3380743.34
6645	47°42'55.12"	137°47'39.83"	870801.86	3380769.22	370801.86	3380769.22
6646	47°42'54.23"	137°47'41.21"	870774.72	3380798.36	370774.72	3380798.36
6647	47°42'53.11"	137°47'41.92"	870740.39	3380813.80	370740.39	3380813.80
6648	47°42'52.17"	137°47'41.83"	870711.42	3380812.15	370711.42	3380812.15
6649	47°42'51.29"	137°47'40.71"	870683.93	3380789.29	370683.93	3380789.29
6650	47°42'50.39"	137°47'39.80"	870655.86	3380770.68	370655.86	3380770.67
6651	47°42'49.75"	137°47'39.19"	870635.64	3380758.29	370635.64	3380758.29
6652	47°42'49.51"	137°47'39.04"	870628.20	3380755.26	370628.20	3380755.25
6653	47°42'49.17"	137°47'39.04"	870617.70	3380755.46	370617.70	3380755.46
6654	47°42'48.58"	137°47'39.25"	870599.60	3380759.99	370599.60	3380759.99
6655	47°42'47.49"	137°47'40.27"	870566.14	3380781.80	370566.14	3380781.80
6656	47°42'46.16"	137°47'42.27"	870525.71	3380823.90	370525.71	3380823.90
6657	47°42'44.40"	137°47'42.43"	870471.62	3380828.01	370471.62	3380828.01
6658	47°42'39.99"	137°47'40.82"	870334.86	3380796.42	370334.86	3380796.42
6659	47°42'37.66"	137°47'40.27"	870262.60	3380786.01	370262.60	3380786.01

Каталог координат						
поворотных точек границы между субъектами Российской Федерации: Приморский край и Хабаровский край						
Координаты в системе координат WGS 84			Координаты в системе координат МСК 25		Координаты в системе координат МСК 27	
№ точки п/п	Широта	Долгота	X	Y	X	Y
1	2	3	4	5	6	7
6660	47°42'34.51"	137°47'40.34"	870165.56	3380788.80	370165.56	3380788.80
6661	47°42'32.43"	137°47'41.01"	870101.25	3380803.67	370101.25	3380803.67
6662	47°42'30.49"	137°47'41.33"	870041.59	3380811.22	370041.59	3380811.22
6663	47°42'29.25"	137°47'40.52"	870002.97	3380794.87	370002.97	3380794.87
6664	47°42'28.25"	137°47'39.46"	869971.95	3380773.12	369971.95	3380773.12
6665	47°42'23.77"	137°47'33.22"	869831.82	3380644.92	369831.82	3380644.92
6666	47°42'20.57"	137°47'28.40"	869731.54	3380545.78	369731.54	3380545.78
6667	47°42'19.48"	137°47'26.06"	869697.12	3380497.52	369697.12	3380497.52
6668	47°42'17.59"	137°47'22.40"	869637.82	3380422.10	369637.82	3380422.09
6669	47°42'16.50"	137°47'20.03"	869603.40	3380373.04	369603.40	3380373.04
6670	47°42'15.84"	137°47'18.59"	869582.56	3380343.39	369582.56	3380343.39
6671	47°42'13.38"	137°47'14.07"	869505.16	3380250.19	369505.16	3380250.19
6672	47°42'13.08"	137°47'13.49"	869495.92	3380238.23	369495.92	3380238.23
6673	47°42'11.52"	137°47'10.31"	869446.89	3380172.61	369446.89	3380172.61
6674	47°42'10.43"	137°47'06.91"	869411.96	3380102.09	369411.96	3380102.09
6675	47°42'09.60"	137°47'04.16"	869385.72	3380045.15	369385.72	3380045.15
6676	47°42'09.06"	137°47'01.62"	869368.39	3379992.41	369368.39	3379992.41
6677	47°42'08.78"	137°46'59.45"	869358.90	3379947.27	369358.90	3379947.27
6678	47°42'08.81"	137°46'59.43"	869359.90	3379946.86	369359.90	3379946.86
6679	47°42'10.26"	137°46'59.22"	869404.51	3379941.84	369404.51	3379941.84
6680	47°42'13.41"	137°46'59.86"	869502.22	3379953.94	369502.22	3379953.94
6681	47°42'13.79"	137°46'59.81"	869513.75	3379952.70	369513.75	3379952.70
6682	47°42'16.04"	137°46'59.80"	869583.27	3379951.49	369583.27	3379951.49
6683	47°42'17.86"	137°46'58.97"	869639.14	3379933.55	369639.15	3379933.55
6684	47°42'20.46"	137°46'57.58"	869719.30	3379903.46	369719.30	3379903.46
6685	47°42'24.77"	137°46'54.10"	869851.42	3379828.97	369851.42	3379828.97
6686	47°42'25.69"	137°46'52.36"	869879.23	3379792.34	369879.23	3379792.34
6687	47°42'26.22"	137°46'50.73"	869894.98	3379758.07	369894.98	3379758.07
6688	47°42'25.97"	137°46'48.18"	869886.65	3379705.15	369886.65	3379705.15
6689	47°42'26.21"	137°46'45.58"	869893.37	3379650.87	369893.37	3379650.87
6690	47°42'26.85"	137°46'43.75"	869912.72	3379612.31	369912.72	3379612.31
6691	47°42'28.06"	137°46'41.45"	869949.28	3379563.89	369949.28	3379563.88
6692	47°42'28.95"	137°46'39.56"	869976.16	3379524.11	369976.16	3379524.11
6693	47°42'30.55"	137°46'36.70"	870024.97	3379463.77	370024.98	3379463.77
6694	47°42'32.69"	137°46'33.62"	870089.91	3379398.72	370089.91	3379398.72
6695	47°42'32.87"	137°46'33.48"	870095.49	3379395.78	370095.49	3379395.78
6696	47°42'32.90"	137°46'33.46"	870096.49	3379395.31	370096.49	3379395.31
6697	47°42'34.94"	137°46'31.93"	870159.20	3379362.52	370159.20	3379362.52
6698	47°42'36.59"	137°46'31.05"	870209.61	3379343.58	370209.61	3379343.58

Каталог координат						
поворотных точек границы между субъектами Российской Федерации: Приморский край и Хабаровский край						
Координаты в системе координат WGS 84			Координаты в системе координат МСК 25		Координаты в системе координат МСК 27	
№ точки п/п	Широта	Долгота	X	Y	X	Y
1	2	3	4	5	6	7
6699	47°42'38.27"	137°46'30.53"	870261.35	3379332.04	370261.35	3379332.04
6700	47°42'40.38"	137°46'30.83"	870326.73	3379337.30	370326.73	3379337.30
6701	47°42'41.34"	137°46'31.11"	870356.61	3379342.71	370356.61	3379342.71
6702	47°42'42.95"	137°46'31.58"	870406.40	3379351.82	370406.40	3379351.82
6703	47°42'46.42"	137°46'33.44"	870514.04	3379389.26	370514.04	3379389.26
6704	47°42'47.10"	137°46'33.93"	870535.32	3379399.23	370535.32	3379399.23
6705	47°42'50.05"	137°46'36.07"	870626.83	3379442.44	370626.83	3379442.44
6706	47°42'52.04"	137°46'38.09"	870688.90	3379483.81	370688.90	3379483.81
6707	47°42'53.07"	137°46'40.79"	870721.65	3379539.53	370721.65	3379539.52
6708	47°42'54.26"	137°46'44.85"	870759.28	3379623.78	370759.28	3379623.78
6709	47°42'55.28"	137°46'47.19"	870791.70	3379672.04	370791.70	3379672.04
6710	47°42'56.28"	137°46'47.49"	870822.57	3379677.87	370822.57	3379677.86
6711	47°42'57.96"	137°46'46.87"	870874.37	3379664.25	370874.37	3379664.25
6712	47°43'00.46"	137°46'45.38"	870951.05	3379632.15	370951.05	3379632.14
6713	47°43'02.74"	137°46'43.64"	871020.87	3379594.83	371020.87	3379594.83
6714	47°43'04.63"	137°46'41.84"	871078.71	3379556.69	371078.71	3379556.69
6715	47°43'04.68"	137°46'41.78"	871080.24	3379555.34	371080.24	3379555.34
6716	47°43'06.40"	137°46'39.54"	871132.78	3379507.96	371132.78	3379507.96
6717	47°43'07.59"	137°46'38.47"	871169.27	3379485.02	371169.27	3379485.02
6718	47°43'10.81"	137°46'36.41"	871268.23	3379440.86	371268.23	3379440.86
6719	47°43'13.27"	137°46'35.99"	871343.93	3379431.10	371343.93	3379431.10
6720	47°43'14.62"	137°46'36.49"	871385.71	3379440.96	371385.71	3379440.96
6721	47°43'15.71"	137°46'36.18"	871419.36	3379434.02	371419.36	3379434.02
6722	47°43'16.16"	137°46'35.06"	871432.87	3379410.45	371432.87	3379410.45
6723	47°43'16.01"	137°46'34.40"	871428.17	3379396.73	371428.17	3379396.73
6724	47°43'16.14"	137°46'32.97"	871431.84	3379366.94	371431.84	3379366.94
6725	47°43'16.31"	137°46'32.11"	871436.74	3379348.79	371436.74	3379348.79
6726	47°43'16.83"	137°46'30.68"	871452.40	3379318.84	371452.40	3379318.84
6727	47°43'18.12"	137°46'28.99"	871491.69	3379283.09	371491.69	3379283.09
6728	47°43'18.70"	137°46'27.61"	871509.31	3379254.18	371509.32	3379254.18
6729	47°43'18.67"	137°46'26.75"	871508.22	3379236.15	371508.22	3379236.15
6730	47°43'18.22"	137°46'25.27"	871493.90	3379205.60	371493.90	3379205.60
6731	47°43'17.56"	137°46'22.73"	871472.58	3379152.89	371472.58	3379152.89
6732	47°43'17.56"	137°46'21.10"	871472.33	3379118.95	371472.33	3379118.95
6733	47°43'18.39"	137°46'16.16"	871496.62	3379015.56	371496.62	3379015.56
6734	47°43'19.39"	137°46'12.29"	871526.41	3378934.44	371526.41	3378934.44
6735	47°43'20.03"	137°46'08.72"	871545.06	3378859.80	371545.06	3378859.80
6736	47°43'20.73"	137°46'03.77"	871565.35	3378756.47	371565.35	3378756.47
6737	47°43'21.10"	137°46'00.51"	871575.87	3378688.41	371575.87	3378688.40

Каталог координат						
поворотных точек границы между субъектами Российской Федерации: Приморский край и Хабаровский край						
Координаты в системе координат WGS 84			Координаты в системе координат МСК 25		Координаты в системе координат МСК 27	
№ точки п/п	Широта	Долгота	X	Y	X	Y
1	2	3	4	5	6	7
6738	47°43'21.27"	137°45'58.22"	871580.43	3378640.57	371580.43	3378640.57
6739	47°43'21.68"	137°45'54.96"	871591.94	3378572.40	371591.94	3378572.40
6740	47°43'22.22"	137°45'53.02"	871608.33	3378531.84	371608.33	3378531.84
6741	47°43'23.41"	137°45'50.68"	871644.42	3378482.39	371644.42	3378482.39
6742	47°43'25.90"	137°45'47.66"	871720.33	3378418.42	371720.33	3378418.42
6743	47°43'28.12"	137°45'46.73"	871788.77	3378398.12	371788.77	3378398.12
6744	47°43'29.77"	137°45'44.73"	871839.19	3378355.87	371839.19	3378355.87
6745	47°43'30.25"	137°45'43.66"	871853.69	3378333.33	371853.69	3378333.33
6746	47°43'30.41"	137°45'43.10"	871858.44	3378321.56	371858.44	3378321.56
6747	47°43'30.62"	137°45'42.39"	871864.78	3378306.63	371864.78	3378306.63
6748	47°43'31.10"	137°45'40.70"	871879.06	3378271.34	371879.06	3378271.34
6749	47°43'31.81"	137°45'38.72"	871900.47	3378229.69	371900.47	3378229.69
6750	47°43'31.92"	137°45'38.40"	871903.62	3378223.14	371903.62	3378223.14
6751	47°43'33.14"	137°45'37.28"	871941.14	3378199.17	371941.14	3378199.17
6752	47°43'34.34"	137°45'36.61"	871977.95	3378184.74	371977.95	3378184.74
6753	47°43'35.55"	137°45'36.35"	872015.09	3378178.80	372015.09	3378178.80
6754	47°43'38.87"	137°45'36.28"	872117.62	3378175.96	372117.62	3378175.96
6755	47°43'41.73"	137°45'36.92"	872206.33	3378188.18	372206.33	3378188.18
6756	47°43'43.55"	137°45'36.25"	872262.16	3378173.42	372262.16	3378173.42
6757	47°43'44.68"	137°45'34.36"	872296.53	3378133.57	372296.53	3378133.57
6758	47°43'46.31"	137°45'31.20"	872346.00	3378066.92	372346.00	3378066.92
6759	47°43'46.45"	137°45'30.69"	872350.23	3378056.27	372350.23	3378056.27
6760	47°43'47.51"	137°45'27.11"	872381.89	3377981.37	372381.89	3377981.37
6761	47°43'48.36"	137°45'25.18"	872407.79	3377940.63	372407.79	3377940.63
6762	47°43'49.99"	137°45'22.06"	872457.24	3377875.00	372457.24	3377875.00
6763	47°43'52.82"	137°45'17.05"	872543.06	3377769.49	372543.06	3377769.48
6764	47°43'55.51"	137°45'12.80"	872625.03	3377679.83	372625.03	3377679.83
6765	47°43'57.90"	137°45'09.03"	872697.79	3377600.20	372697.79	3377600.20
6766	47°44'00.02"	137°45'04.78"	872762.25	3377510.84	372762.25	3377510.84
6767	47°44'00.93"	137°45'00.65"	872789.16	3377424.39	372789.16	3377424.39
6768	47°44'02.36"	137°44'55.69"	872831.96	3377320.49	372831.96	3377320.49
6769	47°44'04.23"	137°44'51.46"	872888.43	3377231.50	372888.43	3377231.50
6770	47°44'06.37"	137°44'48.80"	872953.65	3377175.35	372953.65	3377175.35
6771	47°44'08.22"	137°44'46.51"	873010.23	3377126.73	373010.23	3377126.73
6772	47°44'10.27"	137°44'43.80"	873072.99	3377069.52	373072.99	3377069.52
6773	47°44'16.45"	137°44'30.55"	873260.13	3376790.91	373260.13	3376790.91
6774	47°44'20.67"	137°44'20.82"	873387.64	3376586.40	373387.64	3376586.40
6775	47°44'23.19"	137°44'10.28"	873462.52	3376365.92	373462.52	3376365.92
6776	47°44'24.73"	137°44'02.53"	873508.11	3376203.72	373508.11	3376203.72

Каталог координат поворотных точек границы между субъектами Российской Федерации: Приморский край и Хабаровский край						
Координаты в системе координат WGS 84			Координаты в системе координат МСК 25		Координаты в системе координат МСК 27	
№ точки п/п	Широта	Долгота	X	Y	X	Y
1	2	3	4	5	6	7
6777	47°44'25.34"	137°44'00.85"	873526.39	3376168.64	373526.39	3376168.64
6778	47°44'29.18"	137°43'50.26"	873642.29	3375946.43	373642.29	3375946.43
6779	47°44'29.70"	137°43'48.84"	873657.95	3375916.53	373657.95	3375916.53
6780	47°44'31.49"	137°43'46.48"	873712.56	3375866.82	373712.56	3375866.82
6781	47°44'32.83"	137°43'46.22"	873753.68	3375860.69	373753.68	3375860.68
6782	47°44'36.28"	137°43'45.52"	873860.01	3375844.78	373860.01	3375844.78
6783	47°44'39.82"	137°43'42.95"	873968.71	3375789.77	373968.71	3375789.77
6784	47°44'44.10"	137°43'41.21"	874100.53	3375751.83	374100.53	3375751.82
6785	47°44'49.65"	137°43'40.06"	874271.57	3375725.56	374271.57	3375725.56
6786	47°44'50.98"	137°43'41.10"	874313.09	3375746.86	374313.09	3375746.86
6787	47°44'54.40"	137°43'45.10"	874419.75	3375828.71	374419.75	3375828.71
6788	47°44'55.54"	137°43'45.02"	874454.79	3375826.68	374454.79	3375826.68
6789	47°44'56.69"	137°43'44.08"	874490.23	3375806.53	374490.23	3375806.53
6790	47°45'01.32"	137°43'37.98"	874631.57	3375677.63	374631.57	3375677.63
6791	47°45'02.29"	137°43'35.62"	874660.66	3375628.03	374660.66	3375628.03
6792	47°45'04.14"	137°43'32.65"	874717.03	3375565.54	374717.03	3375565.54
6793	47°45'06.77"	137°43'29.73"	874797.40	3375503.60	374797.40	3375503.60
6794	47°45'09.44"	137°43'27.68"	874879.34	3375459.74	374879.35	3375459.74
6795	47°45'11.16"	137°43'26.03"	874932.13	3375424.85	374932.13	3375424.85
6796	47°45'13.03"	137°43'23.52"	874989.28	3375371.82	374989.28	3375371.82
6797	47°45'15.55"	137°43'19.89"	875065.97	3375295.17	375065.97	3375295.16
6798	47°45'17.05"	137°43'18.20"	875111.75	3375259.37	375111.75	3375259.37
6799	47°45'19.31"	137°43'16.30"	875181.14	3375218.86	375181.14	3375218.86
6800	47°45'22.32"	137°43'14.29"	875273.58	3375175.80	375273.58	3375175.80
6801	47°45'25.17"	137°43'13.05"	875361.15	3375148.74	375361.16	3375148.74
6802	47°45'27.64"	137°43'12.62"	875437.37	3375138.87	375437.37	3375138.87
6803	47°45'30.89"	137°43'12.75"	875537.81	3375140.23	375537.81	3375140.23
6804	47°45'32.12"	137°43'12.69"	875575.85	3375138.45	375575.85	3375138.45
6805	47°45'33.52"	137°43'12.32"	875619.03	3375130.22	375619.03	3375130.22
6806	47°45'34.59"	137°43'11.14"	875651.57	3375105.27	375651.57	3375105.27
6807	47°45'35.27"	137°43'09.81"	875672.19	3375077.36	375672.19	3375077.35
6808	47°45'36.10"	137°43'06.04"	875696.94	3374998.41	375696.94	3374998.41
6809	47°45'37.05"	137°43'01.40"	875725.09	3374901.43	375725.09	3374901.43
6810	47°45'38.05"	137°42'58.90"	875755.24	3374848.99	375755.24	3374848.99
6811	47°45'39.43"	137°42'57.56"	875797.37	3374820.62	375797.37	3374820.62
6812	47°45'41.35"	137°42'56.43"	875856.40	3374796.24	375856.40	3374796.24
6813	47°45'42.58"	137°42'55.04"	875894.04	3374766.90	375894.04	3374766.90
6814	47°45'43.26"	137°42'53.72"	875914.65	3374738.99	375914.65	3374738.99
6815	47°45'43.98"	137°42'51.32"	875936.26	3374688.79	375936.26	3374688.79

Каталог координат поворотных точек границы между субъектами Российской Федерации: Приморский край и Хабаровский край						
Координаты в системе координат WGS 84			Координаты в системе координат МСК 25		Координаты в системе координат МСК 27	
№ точки п/п	Широта	Долгота	X	Y	X	Y
1	2	3	4	5	6	7
6816	47°45'45.08"	137°42'48.66"	875969.50	3374633.03	375969.50	3374633.03
6817	47°45'45.77"	137°42'47.24"	875990.66	3374603.20	375990.66	3374603.20
6818	47°45'46.90"	137°42'44.93"	876024.73	3374554.65	376024.73	3374554.65
6819	47°45'48.57"	137°42'42.53"	876075.85	3374503.86	376075.85	3374503.86
6820	47°45'49.28"	137°42'41.20"	876097.45	3374475.91	376097.45	3374475.91
6821	47°45'49.77"	137°42'39.77"	876112.13	3374445.98	376112.13	3374445.98
6822	47°45'49.94"	137°42'38.19"	876116.85	3374413.05	376116.85	3374413.05
6823	47°45'49.85"	137°42'35.80"	876113.45	3374363.28	376113.45	3374363.28
6824	47°45'49.77"	137°42'32.39"	876110.03	3374292.29	376110.03	3374292.29
6825	47°45'49.96"	137°42'29.24"	876115.00	3374226.54	376115.00	3374226.54
6826	47°45'50.57"	137°42'27.09"	876133.49	3374181.64	376133.49	3374181.64
6827	47°45'51.96"	137°42'24.43"	876175.72	3374125.77	376175.72	3374125.77
6828	47°45'53.47"	137°42'21.62"	876221.52	3374066.62	376221.52	3374066.62
6829	47°45'54.14"	137°42'19.98"	876241.78	3374032.14	376241.78	3374032.14
6830	47°45'54.40"	137°42'19.32"	876249.60	3374018.37	376249.60	3374018.37
6831	47°45'54.85"	137°42'17.23"	876263.06	3373974.68	376263.06	3373974.68
6832	47°45'55.05"	137°42'15.10"	876268.55	3373930.07	376268.55	3373930.07
6833	47°45'55.02"	137°42'12.40"	876266.79	3373873.91	376266.79	3373873.91
6834	47°45'54.55"	137°42'07.47"	876251.07	3373771.39	376251.07	3373771.39
6835	47°45'53.76"	137°42'02.59"	876225.32	3373670.09	376225.32	3373670.09
6836	47°45'52.90"	137°41'58.37"	876197.78	3373582.61	376197.78	3373582.61
6837	47°45'52.59"	137°41'55.67"	876187.52	3373526.65	376187.52	3373526.65
6838	47°45'52.50"	137°41'53.54"	876184.00	3373482.21	376184.00	3373482.21
6839	47°45'52.50"	137°41'49.21"	876183.00	3373392.14	376183.00	3373392.14
6840	47°45'52.16"	137°41'46.47"	876171.78	3373335.09	376171.78	3373335.09
6841	47°45'51.33"	137°41'41.28"	876144.67	3373227.45	376144.67	3373227.45
6842	47°45'50.14"	137°41'36.20"	876106.52	3373122.18	376106.52	3373122.18
6843	47°45'48.63"	137°41'32.14"	876058.89	3373038.19	376058.89	3373038.19
6844	47°45'47.23"	137°41'28.29"	876014.66	3372958.49	376014.66	3372958.49
6845	47°45'45.83"	137°41'24.33"	875970.49	3372876.64	375970.49	3372876.64
6846	47°45'44.75"	137°41'22.24"	875936.46	3372833.52	375936.46	3372833.52
6847	47°45'44.80"	137°41'22.20"	875937.98	3372832.68	375937.98	3372832.68
6848	47°45'47.81"	137°41'19.43"	876030.26	3372773.73	376030.26	3372773.73
6849	47°45'49.55"	137°41'17.74"	876083.55	3372737.81	376083.55	3372737.81
6850	47°45'50.34"	137°41'16.97"	876107.91	3372721.47	376107.91	3372721.47
6851	47°45'53.16"	137°41'14.90"	876194.38	3372677.47	376194.38	3372677.47
6852	47°45'55.86"	137°41'13.15"	876277.19	3372639.87	376277.19	3372639.87
6853	47°45'56.12"	137°41'12.95"	876285.29	3372635.55	376285.29	3372635.55
6854	47°45'59.70"	137°41'10.11"	876395.11	3372575.19	376395.11	3372575.19

Каталог координат						
поворотных точек границы между субъектами Российской Федерации: Приморский край и Хабаровский край						
Координаты в системе координат WGS 84			Координаты в системе координат МСК 25		Координаты в системе координат МСК 27	
№ точки п/п	Широта	Долгота	X	Y	X	Y
1	2	3	4	5	6	7
6855	47°46'02.29"	137°41'07.29"	876474.42	3372515.40	376474.42	3372515.40
6856	47°46'05.52"	137°41'04.26"	876573.33	3372451.11	376573.33	3372451.11
6857	47°46'07.29"	137°41'02.46"	876627.66	3372412.96	376627.66	3372412.95
6858	47°46'09.81"	137°41'00.78"	876704.95	3372376.99	376704.95	3372376.99
6859	47°46'09.91"	137°41'00.71"	876707.98	3372375.49	376707.98	3372375.49
6860	47°46'10.92"	137°40'59.58"	876738.99	3372351.56	376739.00	3372351.56
6861	47°46'11.55"	137°40'58.61"	876757.95	3372331.10	376757.95	3372331.10
6862	47°46'11.89"	137°40'57.59"	876768.43	3372309.71	376768.43	3372309.71
6863	47°46'12.09"	137°40'55.96"	876774.18	3372275.66	376774.18	3372275.66
6864	47°46'12.10"	137°40'53.06"	876773.52	3372215.28	376773.52	3372215.28
6865	47°46'12.00"	137°40'44.76"	876768.37	3372042.57	376768.37	3372042.57
6866	47°46'11.82"	137°40'37.16"	876760.87	3371884.44	376760.87	3371884.44
6867	47°46'11.83"	137°40'34.16"	876760.26	3371821.94	376760.26	3371821.94
6868	47°46'11.47"	137°40'31.26"	876748.60	3371761.75	376748.60	3371761.75
6869	47°46'11.03"	137°40'28.82"	876734.23	3371711.12	376734.23	3371711.12
6870	47°46'10.42"	137°40'23.79"	876714.05	3371606.58	376714.05	3371606.58
6871	47°46'09.32"	137°40'17.39"	876678.51	3371473.68	376678.51	3371473.68
6872	47°46'08.84"	137°40'11.39"	876662.28	3371348.98	376662.28	3371348.98
6873	47°46'08.85"	137°40'10.51"	876662.18	3371330.66	376662.18	3371330.66
6874	47°46'08.84"	137°40'10.17"	876661.84	3371323.54	376661.84	3371323.54
6875	47°46'09.19"	137°40'09.00"	876672.39	3371299.01	376672.39	3371299.01
6876	47°46'09.91"	137°40'07.97"	876694.36	3371277.40	376694.36	3371277.39
6877	47°46'11.75"	137°40'06.13"	876750.72	3371238.27	376750.72	3371238.27
6878	47°46'14.36"	137°40'03.77"	876830.83	3371188.12	376830.83	3371188.12
6879	47°46'16.86"	137°40'02.07"	876907.61	3371151.83	376907.61	3371151.83
6880	47°46'18.61"	137°40'00.58"	876961.30	3371120.15	376961.30	3371120.15
6881	47°46'19.54"	137°39'59.10"	876989.50	3371088.92	376989.50	3371088.92
6882	47°46'19.98"	137°39'57.62"	877002.68	3371057.95	377002.68	3371057.95
6883	47°46'20.19"	137°39'56.04"	877008.90	3371024.98	377008.90	3371024.97
6884	47°46'20.05"	137°39'53.34"	877003.66	3370968.94	377003.66	3370968.94
6885	47°46'19.64"	137°39'49.33"	876990.01	3370885.45	376990.01	3370885.45
6886	47°46'19.50"	137°39'46.68"	876985.24	3370830.44	376985.24	3370830.43
6887	47°46'19.52"	137°39'46.55"	876985.80	3370827.62	376985.80	3370827.62
6888	47°46'19.70"	137°39'45.05"	876990.99	3370796.44	376990.99	3370796.44
6889	47°46'20.50"	137°39'43.62"	877015.16	3370766.35	377015.16	3370766.35
6890	47°46'23.24"	137°39'41.51"	877099.14	3370721.42	377099.14	3370721.42
6891	47°46'27.04"	137°39'39.30"	877216.17	3370673.83	377216.17	3370673.83
6892	47°46'28.49"	137°39'38.47"	877260.56	3370656.07	377260.56	3370656.07
6893	47°46'33.88"	137°39'35.81"	877426.30	3370598.70	377426.30	3370598.70

Каталог координат						
поворотных точек границы между субъектами Российской Федерации: Приморский край и Хабаровский край						
Координаты в системе координат WGS 84			Координаты в системе координат МСК 25		Координаты в системе координат МСК 27	
№ точки п/п	Широта	Долгота	X	Y	X	Y
1	2	3	4	5	6	7
6894	47°46'34.04"	137°39'35.73"	877431.34	3370596.94	377431.34	3370596.94
6895	47°46'37.08"	137°39'34.43"	877524.95	3370568.77	377524.95	3370568.77
6896	47°46'40.82"	137°39'32.47"	877639.86	3370526.51	377639.86	3370526.51
6897	47°46'42.50"	137°39'31.28"	877691.42	3370501.24	377691.42	3370501.23
6898	47°46'45.48"	137°39'29.17"	877782.90	3370456.14	377782.90	3370456.14
6899	47°46'47.54"	137°39'27.38"	877846.24	3370417.99	377846.24	3370417.99
6900	47°46'48.94"	137°39'25.79"	877888.98	3370384.38	377888.98	3370384.38
6901	47°46'50.42"	137°39'23.38"	877934.10	3370333.77	377934.10	3370333.77
6902	47°46'51.31"	137°39'21.29"	877961.06	3370289.89	377961.06	3370289.89
6903	47°46'52.02"	137°39'18.69"	877982.27	3370235.43	377982.27	3370235.43
6904	47°46'52.58"	137°39'15.38"	877998.80	3370166.30	377998.80	3370166.30
6905	47°46'52.94"	137°39'12.88"	878009.46	3370114.17	378009.46	3370114.17
6906	47°46'53.09"	137°39'09.57"	878012.99	3370045.26	378012.99	3370045.26
6907	47°46'52.95"	137°39'01.94"	878007.01	3369886.41	378007.01	3369886.41
6908	47°46'52.85"	137°38'55.93"	878002.29	3369761.45	378002.29	3369761.45
6909	47°46'53.09"	137°38'52.47"	878008.89	3369689.30	378008.89	3369689.30
6910	47°46'53.74"	137°38'48.24"	878027.85	3369601.04	378027.85	3369601.04
6911	47°46'54.49"	137°38'43.65"	878049.97	3369505.24	378049.97	3369505.24
6912	47°46'55.15"	137°38'38.46"	878068.88	3369396.87	378068.88	3369396.87
6913	47°46'55.50"	137°38'35.30"	878078.84	3369330.97	378078.84	3369330.97
6914	47°46'55.97"	137°38'32.90"	878092.95	3369280.92	378092.95	3369280.92
6915	47°46'57.20"	137°38'28.92"	878129.79	3369197.63	378129.79	3369197.63
6916	47°46'58.87"	137°38'24.99"	878180.61	3369115.15	378180.61	3369115.15
6917	47°46'59.81"	137°38'22.39"	878208.81	3369060.59	378208.81	3369060.59
6918	47°47'00.80"	137°38'17.49"	878238.09	3368958.39	378238.09	3368958.39
6919	47°47'02.24"	137°38'12.95"	878281.69	3368863.31	378281.69	3368863.31
6920	47°47'03.03"	137°38'10.45"	878305.34	3368810.98	378305.34	3368810.98
6921	47°47'03.34"	137°38'08.97"	878314.53	3368780.12	378314.53	3368780.12
6922	47°47'03.43"	137°38'07.09"	878316.90	3368740.81	378316.90	3368740.81
6923	47°47'03.61"	137°38'05.73"	878322.03	3368712.56	378322.03	3368712.55
6924	47°47'03.85"	137°38'04.90"	878329.42	3368695.09	378329.42	3368695.09
6925	47°47'04.84"	137°38'03.67"	878359.49	3368669.08	378359.49	3368669.08
6926	47°47'06.63"	137°38'01.77"	878414.37	3368628.93	378414.37	3368628.93
6927	47°47'09.46"	137°37'59.10"	878501.11	3368572.30	378501.11	3368572.30
6928	47°47'11.58"	137°37'56.79"	878566.19	3368523.50	378566.19	3368523.50
6929	47°47'16.08"	137°37'51.51"	878703.64	3368411.95	378703.64	3368411.95
6930	47°47'20.29"	137°37'47.05"	878832.71	3368317.47	378832.71	3368317.46
6931	47°47'21.60"	137°37'45.10"	878872.61	3368276.54	378872.61	3368276.54
6932	47°47'22.34"	137°37'43.16"	878895.01	3368235.85	378895.01	3368235.85

Каталог координат поворотных точек границы между субъектами Российской Федерации: Приморский край и Хабаровский край						
Координаты в системе координат WGS 84			Координаты в системе координат МСК 25		Координаты в системе координат МСК 27	
№ точки п/п	Широта	Долгота	X	Y	X	Y
1	2	3	4	5	6	7
6933	47°47'23.27"	137°37'39.43"	878922.74	3368157.99	378922.74	3368157.99
6934	47°47'24.33"	137°37'36.12"	878954.77	3368088.59	378954.77	3368088.59
6935	47°47'24.25"	137°37'34.77"	878951.90	3368060.47	378951.90	3368060.47
6936	47°47'24.49"	137°37'34.02"	878959.24	3368044.94	378959.24	3368044.94
6937	47°47'25.34"	137°37'32.50"	878984.95	3368013.01	378984.95	3368013.01
6938	47°47'26.25"	137°37'30.58"	879012.84	3367972.60	379012.84	3367972.59
6939	47°47'27.73"	137°37'28.45"	879057.83	3367927.84	379057.83	3367927.84
6940	47°47'28.64"	137°37'27.45"	879085.79	3367906.53	379085.79	3367906.53
6941	47°47'30.01"	137°37'26.45"	879127.76	3367885.21	379127.76	3367885.21
6942	47°47'33.11"	137°37'24.55"	879223.15	3367844.65	379223.15	3367844.65
6943	47°47'36.21"	137°37'22.76"	879318.49	3367806.20	379318.49	3367806.20
6944	47°47'38.37"	137°37'21.31"	879384.66	3367775.25	379384.66	3367775.25
6945	47°47'39.45"	137°37'19.85"	879417.85	3367744.43	379417.85	3367744.43
6946	47°47'40.13"	137°37'18.73"	879438.36	3367721.01	379438.36	3367721.01
6947	47°47'40.63"	137°37'17.21"	879453.56	3367689.10	379453.56	3367689.10
6948	47°47'40.63"	137°37'15.62"	879453.30	3367656.16	379453.30	3367656.16
6949	47°47'40.61"	137°37'14.78"	879452.19	3367638.53	379452.19	3367638.53
6950	47°47'40.53"	137°37'12.97"	879449.53	3367600.91	379449.53	3367600.91
6951	47°47'40.36"	137°37'09.24"	879443.24	3367523.41	379443.25	3367523.41
6952	47°47'40.70"	137°37'05.62"	879452.93	3367447.95	379452.93	3367447.95
6953	47°47'40.77"	137°37'05.28"	879455.08	3367440.86	379455.08	3367440.86
6954	47°47'41.43"	137°37'02.21"	879474.51	3367376.68	379474.51	3367376.68
6955	47°47'42.89"	137°36'57.79"	879518.55	3367284.18	379518.55	3367284.18
6956	47°47'45.54"	137°36'50.17"	879598.58	3367124.67	379598.58	3367124.67
6957	47°47'46.77"	137°36'47.28"	879635.91	3367064.07	379635.91	3367064.07
6958	47°47'48.22"	137°36'44.89"	879680.02	3367013.87	379680.02	3367013.87
6959	47°47'48.64"	137°36'44.19"	879692.85	3366999.16	379692.85	3366999.16
6960	47°47'52.23"	137°36'39.34"	879802.60	3366896.93	379802.60	3366896.93
6961	47°47'53.66"	137°36'37.47"	879846.47	3366857.54	379846.47	3366857.54
6962	47°47'57.78"	137°36'34.37"	879972.92	3366791.42	379972.92	3366791.42
6963	47°48'04.46"	137°36'28.39"	880177.70	3366664.61	380177.70	3366664.61
6964	47°48'05.50"	137°36'27.41"	880209.65	3366644.02	380209.65	3366644.02
6965	47°48'06.56"	137°36'26.43"	880242.11	3366623.05	380242.11	3366623.05
6966	47°48'07.61"	137°36'25.06"	880274.24	3366594.26	380274.24	3366594.26
6967	47°48'08.74"	137°36'23.03"	880308.68	3366551.73	380308.68	3366551.73
6968	47°48'09.80"	137°36'20.60"	880340.82	3366500.64	380340.82	3366500.64
6969	47°48'11.44"	137°36'16.23"	880390.33	3366409.18	380390.33	3366409.18
6970	47°48'13.06"	137°36'12.53"	880439.55	3366331.55	380439.55	3366331.55
6971	47°48'16.35"	137°36'05.17"	880539.47	3366177.30	380539.47	3366177.30

Каталог координат						
поворотных точек границы между субъектами Российской Федерации: Приморский край и Хабаровский край						
Координаты в системе координат WGS 84			Координаты в системе координат МСК 25		Координаты в системе координат МСК 27	
№ точки п/п	Широта	Долгота	X	Y	X	Y
1	2	3	4	5	6	7
6972	47°48'17.29"	137°36'02.48"	880567.71	3366120.93	380567.71	3366120.93
6973	47°48'18.04"	137°35'59.42"	880590.13	3366057.12	380590.13	3366057.12
6974	47°48'18.46"	137°35'56.62"	880602.42	3365998.73	380602.42	3365998.72
6975	47°48'18.65"	137°35'52.95"	880607.62	3365922.15	380607.62	3365922.15
6976	47°48'18.58"	137°35'49.73"	880604.61	3365855.30	380604.61	3365855.30
6977	47°48'18.26"	137°35'44.67"	880593.44	3365750.13	380593.44	3365750.13
6978	47°48'17.66"	137°35'40.99"	880574.14	3365673.64	380574.15	3365673.64
6979	47°48'17.04"	137°35'37.81"	880554.11	3365607.83	380554.11	3365607.83
6980	47°48'16.30"	137°35'34.64"	880530.58	3365542.01	380530.58	3365542.01
6981	47°48'15.07"	137°35'29.72"	880491.35	3365440.09	380491.35	3365440.09
6982	47°48'12.87"	137°35'23.15"	880421.88	3365304.20	380421.88	3365304.20
6983	47°48'12.64"	137°35'22.49"	880414.68	3365290.48	380414.68	3365290.48
6984	47°48'11.29"	137°35'18.18"	880372.16	3365201.37	380372.16	3365201.37
6985	47°48'10.85"	137°35'14.04"	880357.58	3365115.31	380357.58	3365115.31
6986	47°48'10.80"	137°35'08.73"	880354.54	3365004.81	380354.54	3365004.81
6987	47°48'10.65"	137°35'05.00"	880349.26	3364927.27	380349.26	3364927.27
6988	47°48'10.12"	137°35'02.95"	880332.21	3364884.84	380332.21	3364884.84
6989	47°48'09.38"	137°35'01.97"	880309.16	3364864.71	380309.16	3364864.71
6990	47°48'08.06"	137°35'00.83"	880268.18	3364841.43	380268.18	3364841.43
6991	47°48'05.72"	137°34'59.52"	880195.78	3364815.01	380195.78	3364815.00
6992	47°48'03.51"	137°34'57.80"	880127.07	3364780.05	380127.07	3364780.05
6993	47°48'01.15"	137°34'55.73"	880053.52	3364737.73	380053.52	3364737.73
6994	47°47'59.28"	137°34'54.43"	879995.62	3364711.27	379995.62	3364711.27
6995	47°47'56.96"	137°34'50.93"	879923.22	3364639.23	379923.22	3364639.23
6996	47°47'55.39"	137°34'48.25"	879873.96	3364584.08	379873.96	3364584.08
6997	47°47'53.85"	137°34'46.03"	879825.99	3364538.46	379825.99	3364538.46
6998	47°47'52.35"	137°34'43.82"	879779.00	3364492.86	379779.00	3364492.86
6999	47°47'50.39"	137°34'42.52"	879718.10	3364466.45	379718.10	3364466.45
7000	47°47'48.88"	137°34'41.32"	879671.16	3364442.11	379671.16	3364442.11
7001	47°47'48.48"	137°34'40.29"	879658.63	3364420.88	379658.63	3364420.88
7002	47°47'47.86"	137°34'39.06"	879639.19	3364395.46	379639.19	3364395.46
7003	47°47'47.47"	137°34'37.52"	879626.90	3364363.57	379626.90	3364363.57
7004	47°47'47.32"	137°34'36.96"	879622.16	3364351.90	379622.16	3364351.90
7005	47°47'46.87"	137°34'33.28"	879607.36	3364275.46	379607.36	3364275.46
7006	47°47'46.01"	137°34'29.80"	879579.97	3364203.30	379579.97	3364203.30
7007	47°47'44.64"	137°34'27.38"	879537.08	3364153.42	379537.08	3364153.42
7008	47°47'43.35"	137°34'24.76"	879496.78	3364099.34	379496.78	3364099.34
7009	47°47'42.98"	137°34'23.48"	879484.88	3364072.77	379484.88	3364072.77
7010	47°47'42.84"	137°34'21.03"	879480.01	3364021.80	379480.01	3364021.80

Каталог координат						
поворотных точек границы между субъектами Российской Федерации: Приморский край и Хабаровский край						
Координаты в системе координат WGS 84			Координаты в системе координат МСК 25		Координаты в системе координат МСК 27	
№ точки п/п	Широта	Долгота	X	Y	X	Y
1	2	3	4	5	6	7
7011	47°47'42.38"	137°34'17.04"	879464.86	3363938.97	379464.86	3363938.97
7012	47°47'41.50"	137°34'10.12"	879436.05	3363795.41	379436.05	3363795.41
7013	47°47'41.48"	137°34'10.03"	879435.60	3363793.46	379435.60	3363793.46
7014	47°47'40.47"	137°34'06.21"	879403.35	3363714.34	379403.35	3363714.34
7015	47°47'39.22"	137°34'03.44"	879364.14	3363657.03	379364.14	3363657.03
7016	47°47'37.21"	137°34'00.60"	879301.43	3363598.65	379301.43	3363598.65
7017	47°47'33.24"	137°33'55.47"	879177.81	3363493.17	379177.81	3363493.16
7018	47°47'30.55"	137°33'51.98"	879093.90	3363421.50	379093.90	3363421.50
7019	47°47'24.97"	137°33'45.11"	878920.06	3363280.41	378920.06	3363280.41
7020	47°47'23.37"	137°33'42.89"	878870.09	3363234.81	378870.09	3363234.81
7021	47°47'20.67"	137°33'39.08"	878785.84	3363156.33	378785.84	3363156.33
7022	47°47'18.67"	137°33'35.99"	878723.27	3363092.63	378723.27	3363092.63
7023	47°47'15.61"	137°33'30.33"	878627.38	3362975.90	378627.38	3362975.90
7024	47°47'15.85"	137°33'29.73"	878634.66	3362963.44	378634.66	3362963.43
7025	47°47'18.43"	137°33'23.48"	878713.05	3362832.39	378713.05	3362832.39
7026	47°47'19.65"	137°33'19.77"	878749.77	3362754.84	378749.77	3362754.84
7027	47°47'20.76"	137°33'15.50"	878783.25	3362665.53	378783.25	3362665.53
7028	47°47'22.07"	137°33'10.42"	878822.60	3362559.29	378822.60	3362559.29
7029	47°47'25.34"	137°33'03.83"	878922.15	3362421.09	378922.15	3362421.09
7030	47°47'27.16"	137°32'59.41"	878977.20	3362328.59	378977.20	3362328.59
7031	47°47'29.80"	137°32'52.61"	879057.35	3362186.13	379057.35	3362186.13
7032	47°47'31.35"	137°32'49.98"	879104.57	3362130.88	379104.57	3362130.88
7033	47°47'32.76"	137°32'46.27"	879147.28	3362053.28	379147.28	3362053.28
7034	47°47'33.34"	137°32'42.81"	879164.40	3361980.98	379164.40	3361980.98
7035	47°47'33.44"	137°32'39.50"	879166.92	3361911.98	379166.92	3361911.98
7036	47°47'33.69"	137°32'37.31"	879173.94	3361866.39	379173.94	3361866.39
7037	47°47'33.71"	137°32'37.10"	879174.53	3361862.04	379174.53	3361862.04
7038	47°47'33.93"	137°32'35.01"	879180.99	3361818.43	379180.99	3361818.43
7039	47°47'34.34"	137°32'34.17"	879193.39	3361800.96	379193.39	3361800.96
7040	47°47'34.46"	137°32'33.94"	879197.00	3361796.10	379197.00	3361796.10
7041	47°47'35.20"	137°32'33.39"	879219.74	3361784.42	379219.74	3361784.42
7042	47°47'36.03"	137°32'33.15"	879245.35	3361779.06	379245.35	3361779.06
7043	47°47'36.99"	137°32'33.16"	879274.86	3361779.02	379274.86	3361779.02
7044	47°47'39.28"	137°32'33.24"	879345.83	3361779.91	379345.83	3361779.91
7045	47°47'39.62"	137°32'33.25"	879356.32	3361780.02	379356.32	3361780.02
7046	47°47'41.79"	137°32'33.28"	879423.31	3361779.95	379423.31	3361779.95
7047	47°47'42.44"	137°32'33.14"	879443.38	3361776.71	379443.38	3361776.71
7048	47°47'43.51"	137°32'32.64"	879476.12	3361765.94	379476.12	3361765.94
7049	47°47'43.80"	137°32'32.50"	879485.18	3361762.88	379485.18	3361762.88

Каталог координат						
поворотных точек границы между субъектами Российской Федерации: Приморский край и Хабаровский край						
Координаты в системе координат WGS 84			Координаты в системе координат МСК 25		Координаты в системе координат МСК 27	
№ точки п/п	Широта	Долгота	X	Y	X	Y
1	2	3	4	5	6	7
7050	47°47'45.55"	137°32'31.09"	879538.84	3361733.09	379538.84	3361733.09
7051	47°47'47.29"	137°32'29.02"	879592.31	3361689.46	379592.31	3361689.46
7052	47°47'48.79"	137°32'27.26"	879638.13	3361652.24	379638.13	3361652.24
7053	47°47'50.39"	137°32'25.08"	879687.12	3361606.46	379687.12	3361606.46
7054	47°47'51.64"	137°32'22.24"	879724.94	3361546.94	379724.94	3361546.94
7055	47°47'52.49"	137°32'19.50"	879750.72	3361489.57	379750.72	3361489.57
7056	47°47'53.14"	137°32'15.83"	879769.91	3361413.02	379769.91	3361413.02
7057	47°47'54.04"	137°32'08.85"	879796.14	3361267.49	379796.14	3361267.49
7058	47°47'55.29"	137°31'59.63"	879832.91	3361075.16	379832.91	3361075.16
7059	47°47'55.72"	137°31'55.07"	879845.02	3360980.06	379845.02	3360980.06
7060	47°47'55.78"	137°31'54.33"	879846.87	3360964.67	379846.87	3360964.67
7061	47°47'55.96"	137°31'49.84"	879851.43	3360871.21	379851.43	3360871.21
7062	47°47'55.82"	137°31'46.01"	879846.21	3360791.55	379846.21	3360791.55
7063	47°47'55.66"	137°31'44.32"	879840.98	3360756.51	379840.98	3360756.51
7064	47°47'55.25"	137°31'42.36"	879827.89	3360715.91	379827.89	3360715.91
7065	47°47'54.90"	137°31'40.64"	879816.69	3360680.04	379816.69	3360680.04
7066	47°47'53.93"	137°31'37.71"	879786.04	3360619.48	379786.04	3360619.48
7067	47°47'52.27"	137°31'33.15"	879733.64	3360525.03	379733.64	3360525.03
7068	47°47'50.87"	137°31'28.12"	879689.46	3360421.00	379689.46	3360421.00
7069	47°47'48.93"	137°31'20.13"	879627.65	3360255.34	379627.65	3360255.34
7070	47°47'48.20"	137°31'17.22"	879604.50	3360194.84	379604.50	3360194.84
7071	47°47'46.79"	137°31'12.85"	879560.01	3360104.54	379560.01	3360104.54
7072	47°47'45.57"	137°31'10.24"	879521.71	3360050.45	379521.71	3360050.45
7073	47°47'43.82"	137°31'07.15"	879467.14	3359986.74	379467.14	3359986.74
7074	47°47'37.46"	137°30'56.50"	879268.55	3359767.13	379268.55	3359767.13
7075	47°47'36.06"	137°30'54.33"	879224.55	3359722.52	379224.55	3359722.52
7076	47°47'32.93"	137°30'49.73"	879127.16	3359627.82	379127.16	3359627.82
7077	47°47'30.50"	137°30'46.14"	879051.31	3359553.83	379051.31	3359553.83
7078	47°47'26.95"	137°30'40.53"	878940.38	3359438.19	378940.39	3359438.19
7079	47°47'25.54"	137°30'39.08"	878896.57	3359408.49	378896.57	3359408.48
7080	47°47'23.69"	137°30'38.40"	878839.37	3359394.77	378839.37	3359394.77
7081	47°47'19.42"	137°30'36.76"	878707.12	3359361.97	378707.12	3359361.97
7082	47°47'19.60"	137°30'36.28"	878712.34	3359352.01	378712.34	3359352.01
7083	47°47'21.07"	137°30'32.34"	878757.17	3359269.52	378757.17	3359269.52
7084	47°47'24.59"	137°30'25.34"	878864.40	3359122.81	378864.40	3359122.81
7085	47°47'24.89"	137°30'24.65"	878873.24	3359108.31	378873.24	3359108.31
7086	47°47'26.32"	137°30'21.33"	878916.77	3359038.79	378916.77	3359038.79
7087	47°47'28.36"	137°30'13.86"	878978.24	3358882.55	378978.24	3358882.55
7088	47°47'29.87"	137°30'04.76"	879022.94	3358692.76	379022.94	3358692.76

Каталог координат						
поворотных точек границы между субъектами Российской Федерации: Приморский край и Хабаровский край						
Координаты в системе координат WGS 84			Координаты в системе координат МСК 25		Координаты в системе координат МСК 27	
№ точки п/п	Широта	Долгота	X	Y	X	Y
1	2	3	4	5	6	7
7089	47°47'29.67"	137°30'01.39"	879016.00	3358622.61	379016.00	3358622.61
7090	47°47'28.29"	137°29'51.95"	878971.35	3358426.71	378971.35	3358426.71
7091	47°47'28.24"	137°29'51.82"	878969.91	3358423.99	378969.91	3358423.99
7092	47°47'27.62"	137°29'49.70"	878950.39	3358380.06	378950.39	3358380.06
7093	47°47'27.77"	137°29'48.17"	878954.60	3358348.24	378954.60	3358348.23
7094	47°47'28.89"	137°29'46.56"	878988.84	3358314.37	378988.84	3358314.37
7095	47°47'30.99"	137°29'42.93"	879053.03	3358238.05	379053.03	3358238.05
7096	47°47'32.63"	137°29'38.93"	879102.89	3358154.35	379102.89	3358154.35
7097	47°47'33.79"	137°29'36.50"	879138.01	3358103.46	379138.01	3358103.46
7098	47°47'35.33"	137°29'30.92"	879184.59	3357986.88	379184.59	3357986.88
7099	47°47'35.98"	137°29'27.93"	879203.97	3357924.32	379203.97	3357924.32
7100	47°47'37.06"	137°29'23.51"	879236.53	3357832.13	379236.53	3357832.13
7101	47°47'38.74"	137°29'18.55"	879287.33	3357728.27	379287.33	3357728.27
7102	47°47'39.56"	137°29'13.11"	879311.34	3357614.81	379311.34	3357614.81
7103	47°47'39.44"	137°29'07.30"	879306.52	3357493.91	379306.52	3357493.91
7104	47°47'39.54"	137°29'04.80"	879309.18	3357441.98	379309.18	3357441.98
7105	47°47'38.76"	137°29'01.09"	879284.39	3357364.82	379284.39	3357364.82
7106	47°47'38.59"	137°29'00.25"	879278.77	3357347.50	379278.77	3357347.50
7107	47°47'36.62"	137°28'54.77"	879216.81	3357233.95	379216.81	3357233.95
7108	47°47'35.32"	137°28'52.55"	879176.33	3357188.31	379176.33	3357188.31
7109	47°47'33.48"	137°28'50.79"	879119.14	3357152.17	379119.14	3357152.17
7110	47°47'30.33"	137°28'46.81"	879020.97	3357070.37	379020.97	3357070.37
7111	47°47'28.38"	137°28'45.10"	878960.25	3357035.35	378960.25	3357035.35
7112	47°47'26.11"	137°28'41.90"	878889.73	3356969.49	378889.73	3356969.49
7113	47°47'24.64"	137°28'37.65"	878843.19	3356881.39	378843.19	3356881.39
7114	47°47'24.28"	137°28'35.25"	878831.79	3356831.52	378831.79	3356831.52
7115	47°47'23.85"	137°28'31.22"	878817.66	3356747.78	378817.66	3356747.78
7116	47°47'23.70"	137°28'27.02"	878812.10	3356660.48	378812.10	3356660.48
7117	47°47'23.65"	137°28'26.07"	878810.54	3356640.64	378810.54	3356640.64
7118	47°47'23.06"	137°28'20.76"	878791.00	3356530.28	378791.00	3356530.28
7119	47°47'22.05"	137°28'15.75"	878758.81	3356426.34	378758.81	3356426.34
7120	47°47'21.72"	137°28'14.57"	878748.36	3356401.92	378748.36	3356401.92
7121	47°47'21.48"	137°28'11.36"	878740.34	3356335.13	378740.34	3356335.13
7122	47°47'21.97"	137°28'09.79"	878755.06	3356302.26	378755.06	3356302.26
7123	47°47'22.68"	137°28'07.25"	878776.74	3356249.25	378776.74	3356249.25
7124	47°47'24.02"	137°28'02.48"	878816.94	3356149.60	378816.94	3356149.60
7125	47°47'24.38"	137°27'59.68"	878827.74	3356091.28	378827.74	3356091.28
7126	47°47'23.64"	137°27'58.86"	878804.62	3356074.34	378804.62	3356074.34
7127	47°47'21.53"	137°27'56.12"	878738.88	3356018.01	378738.88	3356018.01

Каталог координат						
поворотных точек границы между субъектами Российской Федерации: Приморский край и Хабаровский край						
Координаты в системе координат WGS 84			Координаты в системе координат МСК 25		Координаты в системе координат МСК 27	
№ точки п/п	Широта	Долгота	X	Y	X	Y
1	2	3	4	5	6	7
7128	47°47'19.47"	137°27'52.42"	878674.58	3355941.59	378674.58	3355941.59
7129	47°47'18.39"	137°27'49.19"	878640.58	3355874.72	378640.58	3355874.72
7130	47°47'17.22"	137°27'47.14"	878604.01	3355832.35	378604.01	3355832.35
7131	47°47'16.85"	137°27'46.47"	878592.33	3355818.47	378592.33	3355818.47
7132	47°47'15.43"	137°27'43.95"	878547.99	3355766.43	378547.99	3355766.43
7133	47°47'14.50"	137°27'41.78"	878518.99	3355721.66	378518.99	3355721.66
7134	47°47'14.15"	137°27'40.97"	878507.86	3355704.86	378507.86	3355704.86
7135	47°47'13.81"	137°27'39.39"	878497.09	3355671.99	378497.09	3355671.99
7136	47°47'13.62"	137°27'37.50"	878490.97	3355632.73	378490.97	3355632.73
7137	47°47'13.53"	137°27'35.97"	878487.67	3355600.92	378487.67	3355600.92
7138	47°47'13.46"	137°27'34.70"	878485.27	3355574.43	378485.27	3355574.43
7139	47°47'13.00"	137°27'31.73"	878470.63	3355512.88	378470.63	3355512.87
7140	47°47'11.26"	137°27'27.17"	878415.74	3355418.42	378415.74	3355418.42
7141	47°47'09.51"	137°27'22.40"	878360.94	3355319.71	378360.94	3355319.71
7142	47°47'07.38"	137°27'16.15"	878293.82	3355190.23	378293.82	3355190.23
7143	47°47'06.44"	137°27'13.03"	878264.26	3355125.53	378264.26	3355125.53
7144	47°47'05.82"	137°27'10.22"	878244.55	3355067.16	378244.55	3355067.16
7145	47°47'06.10"	137°27'07.76"	878252.70	3355016.04	378252.70	3355016.04
7146	47°47'06.20"	137°27'06.81"	878255.63	3354996.17	378255.63	3354996.17
7147	47°47'07.08"	137°27'04.28"	878282.30	3354943.13	378282.30	3354943.13
7148	47°47'08.54"	137°27'01.09"	878326.78	3354876.38	378326.78	3354876.38
7149	47°47'12.83"	137°26'52.09"	878457.45	3354687.80	378457.45	3354687.80
7150	47°47'15.85"	137°26'46.32"	878549.63	3354566.94	378549.63	3354566.94
7151	47°47'16.86"	137°26'44.41"	878580.52	3354526.74	378580.52	3354526.74
7152	47°47'18.53"	137°26'40.92"	878631.13	3354453.63	378631.13	3354453.63
7153	47°47'20.56"	137°26'37.23"	878693.35	3354376.27	378693.35	3354376.27
7154	47°47'22.97"	137°26'31.51"	878766.49	3354256.54	378766.49	3354256.54
7155	47°47'23.86"	137°26'28.57"	878793.35	3354195.09	378793.35	3354195.09
7156	47°47'24.28"	137°26'24.70"	878805.63	3354114.48	378805.63	3354114.48
7157	47°47'23.83"	137°26'20.67"	878791.01	3354030.67	378791.01	3354030.67
7158	47°47'23.89"	137°26'20.02"	878792.80	3354017.09	378792.80	3354017.09
7159	47°47'24.00"	137°26'18.79"	878795.87	3353991.48	378795.87	3353991.48
7160	47°47'24.62"	137°26'18.38"	878815.06	3353982.83	378815.06	3353982.83
7161	47°47'25.13"	137°26'18.04"	878830.73	3353975.56	378830.73	3353975.56
7162	47°47'27.46"	137°26'16.64"	878902.37	3353945.72	378902.37	3353945.72
7163	47°47'30.62"	137°26'13.68"	878999.26	3353883.33	378999.26	3353883.32
7164	47°47'32.64"	137°26'10.56"	879061.20	3353817.71	379061.20	3353817.71
7165	47°47'34.96"	137°26'09.12"	879132.37	3353787.16	379132.37	3353787.16
7166	47°47'36.81"	137°26'09.71"	879189.61	3353798.80	379189.61	3353798.80

Каталог координат поворотных точек границы между субъектами Российской Федерации: Приморский край и Хабаровский край						
Координаты в системе координат WGS 84			Координаты в системе координат МСК 25		Координаты в системе координат МСК 27	
№ точки п/п	Широта	Долгота	X	Y	X	Y
1	2	3	4	5	6	7
7167	47°47'37.88"	137°26'09.52"	879222.68	3353794.60	379222.68	3353794.60
7168	47°47'40.68"	137°26'08.14"	879308.84	3353765.10	379308.84	3353765.09
7169	47°47'42.17"	137°26'06.23"	879354.73	3353724.85	379354.73	3353724.85
7170	47°47'43.34"	137°26'02.33"	879390.03	3353643.33	379390.03	3353643.33
7171	47°47'43.80"	137°25'59.78"	879403.70	3353590.16	379403.70	3353590.16
7172	47°47'43.98"	137°25'58.77"	879409.17	3353569.15	379409.17	3353569.15
7173	47°47'44.44"	137°25'54.55"	879422.62	3353481.21	379422.62	3353481.21
7174	47°47'45.63"	137°25'53.00"	879458.86	3353448.46	379458.86	3353448.46
7175	47°47'47.84"	137°25'51.70"	879526.95	3353420.97	379526.95	3353420.97
7176	47°47'49.71"	137°25'48.98"	879584.22	3353363.81	379584.22	3353363.81
7177	47°47'51.23"	137°25'45.09"	879630.51	3353282.29	379630.51	3353282.29
7178	47°47'54.75"	137°25'36.79"	879737.36	3353108.68	379737.36	3353108.68
7179	47°47'56.50"	137°25'31.68"	879790.73	3353001.70	379790.73	3353001.70
7180	47°47'58.61"	137°25'26.36"	879854.70	3352890.51	379854.70	3352890.51
7181	47°48'00.57"	137°25'22.42"	879914.53	3352807.91	379914.53	3352807.91
7182	47°48'02.39"	137°25'18.37"	879969.90	3352723.20	379969.90	3352723.20
7183	47°48'04.36"	137°25'13.87"	880029.97	3352629.00	380029.97	3352629.00
7184	47°48'05.66"	137°25'11.40"	880069.63	3352577.12	380069.63	3352577.12
7185	47°48'06.71"	137°25'09.22"	880101.63	3352531.59	380101.63	3352531.59
7186	47°48'08.37"	137°25'07.47"	880152.45	3352494.60	380152.45	3352494.60
7187	47°48'10.41"	137°25'05.82"	880215.21	3352459.69	380215.21	3352459.69
7188	47°48'13.01"	137°25'03.67"	880295.22	3352414.28	380295.22	3352414.28
7189	47°48'15.66"	137°25'00.20"	880376.32	3352341.27	380376.32	3352341.27
7190	47°48'17.64"	137°24'56.86"	880436.87	3352271.38	380436.87	3352271.38
7191	47°48'19.80"	137°24'50.12"	880502.49	3352130.54	380502.49	3352130.54
7192	47°48'22.10"	137°24'46.24"	880572.79	3352049.05	380572.79	3352049.05
7193	47°48'22.60"	137°24'45.87"	880587.95	3352041.21	380587.96	3352041.21
7194	47°48'23.54"	137°24'45.17"	880616.79	3352026.53	380616.79	3352026.53
7195	47°48'23.92"	137°24'46.98"	880628.95	3352063.99	380628.95	3352063.99
7196	47°48'23.30"	137°24'54.86"	880611.31	3352228.20	380611.31	3352228.20
7197	47°48'22.90"	137°24'58.27"	880599.73	3352299.18	380599.73	3352299.18
7198	47°48'23.24"	137°25'06.22"	880611.56	3352464.56	380611.56	3352464.56
7199	47°48'23.04"	137°25'10.96"	880606.36	3352563.11	380606.36	3352563.11
7200	47°48'22.64"	137°25'17.88"	880595.18	3352707.22	380595.18	3352707.22
7201	47°48'22.88"	137°25'21.85"	880603.34	3352789.89	380603.34	3352789.89
7202	47°48'23.80"	137°25'23.55"	880632.05	3352824.90	380632.05	3352824.90
7203	47°48'24.83"	137°25'25.30"	880664.45	3352861.03	380664.45	3352861.03
7204	47°48'29.55"	137°25'34.47"	880811.80	3353050.51	380811.80	3353050.51
7205	47°48'32.92"	137°25'40.00"	880917.10	3353164.58	380917.10	3353164.58

Каталог координат						
поворотных точек границы между субъектами Российской Федерации: Приморский край и Хабаровский край						
Координаты в системе координат WGS 84			Координаты в системе координат МСК 25		Координаты в системе координат МСК 27	
№ точки п/п	Широта	Долгота	X	Y	X	Y
1	2	3	4	5	6	7
7206	47°48'35.56"	137°25'42.04"	880998.87	3353206.23	380998.87	3353206.23
7207	47°48'38.62"	137°25'43.01"	881093.69	3353225.64	381093.69	3353225.64
7208	47°48'40.72"	137°25'43.53"	881158.42	3353235.75	381158.42	3353235.75
7209	47°48'43.81"	137°25'42.84"	881254.02	3353220.54	381254.02	3353220.54
7210	47°48'45.64"	137°25'42.71"	881310.38	3353217.46	381310.38	3353217.46
7211	47°48'47.02"	137°25'43.82"	881353.18	3353240.07	381353.18	3353240.07
7212	47°48'48.23"	137°25'46.37"	881390.97	3353292.86	381390.97	3353292.86
7213	47°48'49.71"	137°25'49.36"	881437.23	3353354.51	381437.23	3353354.51
7214	47°48'52.28"	137°25'51.78"	881517.28	3353404.18	381517.28	3353404.18
7215	47°48'53.09"	137°25'52.68"	881542.28	3353422.74	381542.28	3353422.74
7216	47°48'54.67"	137°25'53.94"	881591.33	3353448.34	381591.33	3353448.34
7217	47°48'55.51"	137°25'54.86"	881617.46	3353467.35	381617.46	3353467.35
7218	47°48'56.76"	137°25'56.61"	881656.51	3353503.37	381656.51	3353503.36
7219	47°48'57.80"	137°25'58.49"	881688.91	3353542.08	381688.91	3353542.08
7220	47°48'58.29"	137°25'59.65"	881704.23	3353566.26	381704.23	3353566.26
7221	47°48'58.95"	137°26'02.02"	881725.23	3353615.23	381725.23	3353615.23
7222	47°48'59.41"	137°26'03.06"	881739.65	3353636.67	381739.65	3353636.66
7223	47°49'00.35"	137°26'04.54"	881768.99	3353667.28	381768.99	3353667.28
7224	47°49'01.38"	137°26'05.76"	881800.94	3353692.37	381800.94	3353692.37
7225	47°49'03.22"	137°26'07.18"	881858.13	3353721.39	381858.13	3353721.39
7226	47°49'04.84"	137°26'07.89"	881908.19	3353735.76	381908.19	3353735.76
7227	47°49'06.66"	137°26'08.32"	881964.63	3353744.06	381964.63	3353744.06
7228	47°49'08.78"	137°26'08.53"	882030.11	3353747.95	382030.11	3353747.95
7229	47°49'10.72"	137°26'08.97"	882089.99	3353756.38	382089.99	3353756.38
7230	47°49'12.22"	137°26'09.67"	882136.59	3353770.64	382136.60	3353770.64
7231	47°49'12.82"	137°26'10.13"	882154.95	3353779.96	382154.95	3353779.96
7232	47°49'13.40"	137°26'10.84"	882173.25	3353794.63	382173.25	3353794.63
7233	47°49'15.29"	137°26'13.98"	882232.22	3353859.36	382232.22	3353859.36
7234	47°49'18.13"	137°26'19.40"	882321.00	3353971.27	382321.00	3353971.27
7235	47°49'20.66"	137°26'24.53"	882400.02	3354077.28	382400.02	3354077.28
7236	47°49'21.36"	137°26'26.19"	882421.96	3354111.54	382421.96	3354111.54
7237	47°49'21.96"	137°26'28.02"	882440.79	3354149.45	382440.79	3354149.45
7238	47°49'22.48"	137°26'29.22"	882457.17	3354174.20	382457.17	3354174.20
7239	47°49'23.05"	137°26'30.15"	882474.87	3354193.37	382474.87	3354193.37
7240	47°49'24.15"	137°26'31.41"	882509.18	3354219.36	382509.18	3354219.36
7241	47°49'25.32"	137°26'32.31"	882545.34	3354237.77	382545.34	3354237.77
7242	47°49'26.54"	137°26'32.85"	882583.36	3354248.60	382583.36	3354248.60
7243	47°49'27.33"	137°26'32.93"	882607.67	3354250.07	382607.67	3354250.07
7244	47°49'28.30"	137°26'32.78"	882637.53	3354246.66	382637.53	3354246.66

Каталог координат поворотных точек границы между субъектами Российской Федерации: Приморский край и Хабаровский край						
Координаты в системе координат WGS 84			Координаты в системе координат МСК 25		Координаты в системе координат МСК 27	
№ точки п/п	Широта	Долгота	X	Y	X	Y
1	2	3	4	5	6	7
7245	47°49'29.45"	137°26'32.40"	882672.95	3354238.40	382672.95	3354238.39
7246	47°49'30.53"	137°26'31.88"	882706.28	3354227.20	382706.28	3354227.20
7247	47°49'31.53"	137°26'31.21"	882737.06	3354213.00	382737.06	3354213.00
7248	47°49'33.35"	137°26'29.59"	882793.06	3354178.88	382793.06	3354178.88
7249	47°49'34.35"	137°26'28.92"	882823.85	3354164.68	382823.85	3354164.68
7250	47°49'35.45"	137°26'28.38"	882857.68	3354153.12	382857.68	3354153.12
7251	47°49'36.60"	137°26'28.00"	882892.89	3354144.80	382892.89	3354144.80
7252	47°49'37.74"	137°26'27.79"	882928.21	3354140.17	382928.21	3354140.17
7253	47°49'38.89"	137°26'27.76"	882963.64	3354139.21	382963.64	3354139.21
7254	47°49'40.28"	137°26'28.03"	883006.75	3354144.29	383006.75	3354144.29
7255	47°49'42.16"	137°26'28.70"	883064.80	3354157.73	383064.80	3354157.73
7256	47°49'44.74"	137°26'29.91"	883144.83	3354182.20	383144.83	3354182.20
7257	47°49'45.98"	137°26'30.68"	883183.16	3354197.79	383183.16	3354197.79
7258	47°49'47.54"	137°26'31.84"	883231.78	3354221.60	383231.78	3354221.60
7259	47°49'48.98"	137°26'32.63"	883276.12	3354237.49	383276.12	3354237.49
7260	47°49'51.30"	137°26'33.61"	883348.03	3354257.19	383348.03	3354257.19
7261	47°49'52.78"	137°26'34.02"	883393.97	3354265.34	383393.97	3354265.34
7262	47°49'53.95"	137°26'34.12"	883430.05	3354267.14	383430.05	3354267.14
7263	47°49'54.86"	137°26'34.00"	883458.15	3354264.33	383458.15	3354264.33
7264	47°49'56.05"	137°26'33.65"	883494.87	3354256.65	383494.87	3354256.65
7265	47°49'58.73"	137°26'33.39"	883577.45	3354250.50	383577.45	3354250.50
7266	47°50'00.12"	137°26'33.40"	883620.61	3354250.40	383620.61	3354250.40
7267	47°50'00.62"	137°26'33.60"	883636.10	3354254.27	383636.10	3354254.27
7268	47°50'01.16"	137°26'34.00"	883652.62	3354262.43	383652.62	3354262.43
7269	47°50'01.66"	137°26'34.56"	883668.17	3354273.96	383668.17	3354273.96
7270	47°50'02.17"	137°26'35.36"	883684.05	3354290.50	383684.05	3354290.50
7271	47°50'02.66"	137°26'36.45"	883699.44	3354312.94	383699.44	3354312.94
7272	47°50'03.08"	137°26'37.75"	883712.75	3354339.90	383712.75	3354339.90
7273	47°50'03.57"	137°26'39.94"	883728.34	3354385.22	383728.34	3354385.22
7274	47°50'04.00"	137°26'42.92"	883742.17	3354447.25	383742.17	3354447.25
7275	47°50'04.12"	137°26'44.46"	883746.28	3354479.14	383746.28	3354479.14
7276	47°50'04.19"	137°26'46.02"	883748.55	3354511.62	383748.55	3354511.62
7277	47°50'04.20"	137°26'48.72"	883749.51	3354567.69	383749.51	3354567.68
7278	47°50'04.39"	137°26'51.43"	883756.01	3354624.00	383756.01	3354624.00
7279	47°50'04.82"	137°26'54.81"	883769.72	3354694.09	383769.72	3354694.09
7280	47°50'05.50"	137°26'59.03"	883791.60	3354781.68	383791.60	3354781.68
7281	47°50'06.24"	137°27'02.79"	883815.19	3354859.72	383815.19	3354859.72
7282	47°50'06.94"	137°27'05.48"	883837.38	3354915.43	383837.38	3354915.43
7283	47°50'07.66"	137°27'07.27"	883859.90	3354952.43	383859.90	3354952.43

Каталог координат						
поворотных точек границы между субъектами Российской Федерации: Приморский край и Хабаровский край						
Координаты в системе координат WGS 84			Координаты в системе координат МСК 25		Координаты в системе координат МСК 27	
№ точки п/п	Широта	Долгота	X	Y	X	Y
1	2	3	4	5	6	7
7284	47°50'09.16"	137°27'09.71"	883906.79	3355002.83	383906.79	3355002.83
7285	47°50'10.67"	137°27'11.52"	883953.67	3355039.93	383953.67	3355039.93
7286	47°50'12.79"	137°27'14.75"	884019.92	3355106.42	384019.92	3355106.42
7287	47°50'19.05"	137°27'24.83"	884215.38	3355314.20	384215.38	3355314.20
7288	47°50'21.03"	137°27'28.21"	884277.02	3355384.02	384277.02	3355384.02
7289	47°50'21.53"	137°27'29.18"	884292.59	3355403.91	384292.59	3355403.91
7290	47°50'22.36"	137°27'31.12"	884318.89	3355444.06	384318.89	3355444.06
7291	47°50'22.94"	137°27'32.78"	884337.09	3355478.32	384337.09	3355478.32
7292	47°50'23.26"	137°27'34.15"	884347.18	3355506.69	384347.18	3355506.69
7293	47°50'23.41"	137°27'35.74"	884352.11	3355539.77	384352.11	3355539.77
7294	47°50'23.38"	137°27'37.37"	884351.36	3355573.61	384351.36	3355573.61
7295	47°50'23.16"	137°27'39.03"	884344.93	3355608.21	384344.93	3355608.21
7296	47°50'22.84"	137°27'40.30"	884335.35	3355634.83	384335.35	3355634.83
7297	47°50'22.35"	137°27'41.61"	884320.53	3355662.24	384320.53	3355662.24
7298	47°50'20.98"	137°27'44.40"	884278.90	3355720.62	384278.90	3355720.62
7299	47°50'20.49"	137°27'45.71"	884264.06	3355748.04	384264.06	3355748.04
7300	47°50'20.22"	137°27'46.90"	884255.94	3355772.82	384255.94	3355772.82
7301	47°50'20.13"	137°27'48.10"	884253.17	3355797.82	384253.17	3355797.82
7302	47°50'20.19"	137°27'49.21"	884255.37	3355820.89	384255.37	3355820.89
7303	47°50'20.42"	137°27'50.23"	884262.53	3355842.03	384262.53	3355842.03
7304	47°50'20.73"	137°27'50.88"	884272.47	3355855.41	384272.47	3355855.41
7305	47°50'21.81"	137°27'52.40"	884306.03	3355886.78	384306.03	3355886.78
7306	47°50'25.36"	137°27'56.73"	884416.48	3355975.68	384416.48	3355975.68
7307	47°50'28.08"	137°27'59.86"	884501.07	3356040.00	384501.07	3356039.99
7308	47°50'30.48"	137°28'02.45"	884575.97	3356093.16	384575.97	3356093.16
7309	47°50'32.58"	137°28'04.51"	884641.16	3356135.20	384641.16	3356135.20
7310	47°50'34.37"	137°28'06.02"	884696.66	3356166.10	384696.66	3356166.10
7311	47°50'35.85"	137°28'06.99"	884742.45	3356185.88	384742.45	3356185.88
7312	47°50'37.41"	137°28'07.27"	884790.82	3356191.19	384790.82	3356191.18
7313	47°50'43.44"	137°28'07.79"	884977.32	3356200.29	384977.33	3356200.29
7314	47°50'45.64"	137°28'07.75"	885045.08	3356198.63	385045.08	3356198.63
7315	47°50'48.32"	137°28'08.03"	885128.05	3356203.81	385128.05	3356203.81
7316	47°50'49.66"	137°28'08.29"	885169.39	3356208.72	385169.39	3356208.72
7317	47°50'50.02"	137°28'08.45"	885180.68	3356211.87	385180.68	3356211.87
7318	47°50'50.72"	137°28'09.66"	885202.54	3356236.99	385202.54	3356236.99
7319	47°50'51.81"	137°28'12.32"	885236.54	3356291.91	385236.54	3356291.91
7320	47°50'53.27"	137°28'16.42"	885282.65	3356376.66	385282.65	3356376.66
7321	47°50'54.54"	137°28'20.26"	885322.47	3356456.22	385322.47	3356456.22
7322	47°50'55.41"	137°28'23.34"	885350.17	3356519.81	385350.17	3356519.81

Каталог координат						
поворотных точек границы между субъектами Российской Федерации: Приморский край и Хабаровский край						
Координаты в системе координат WGS 84			Координаты в системе координат МСК 25		Координаты в системе координат МСК 27	
№ точки п/п	Широта	Долгота	X	Y	X	Y
1	2	3	4	5	6	7
7323	47°50'55.71"	137°28'24.58"	885359.49	3356545.62	385359.49	3356545.62
7324	47°50'56.26"	137°28'27.70"	885377.12	3356610.25	385377.12	3356610.25
7325	47°50'56.65"	137°28'29.55"	885389.46	3356648.67	385389.46	3356648.67
7326	47°50'57.07"	137°28'31.19"	885402.81	3356682.68	385402.81	3356682.68
7327	47°50'57.52"	137°28'32.62"	885417.17	3356712.27	385417.17	3356712.27
7328	47°50'58.01"	137°28'33.84"	885432.53	3356737.45	385432.53	3356737.44
7329	47°50'58.54"	137°28'34.85"	885448.88	3356758.19	385448.88	3356758.19
7330	47°50'59.12"	137°28'35.60"	885467.17	3356773.70	385467.17	3356773.70
7331	47°50'59.94"	137°28'36.29"	885492.57	3356787.80	385492.57	3356787.80
7332	47°51'00.99"	137°28'36.92"	885525.14	3356800.54	385525.14	3356800.53
7333	47°51'02.46"	137°28'37.52"	885570.65	3356812.60	385570.65	3356812.59
7334	47°51'03.99"	137°28'37.86"	885617.89	3356819.06	385617.90	3356819.06
7335	47°51'07.13"	137°28'37.99"	885714.97	3356820.85	385714.97	3356820.85
7336	47°51'08.66"	137°28'38.32"	885762.23	3356827.32	385762.23	3356827.32
7337	47°51'10.16"	137°28'38.92"	885808.68	3356839.33	385808.68	3356839.33
7338	47°51'11.86"	137°28'39.89"	885861.37	3356859.03	385861.37	3356859.03
7339	47°51'12.55"	137°28'40.41"	885883.02	3356869.45	385883.02	3356869.45
7340	47°51'13.15"	137°28'40.93"	885901.52	3356880.25	385901.52	3356880.25
7341	47°51'13.65"	137°28'41.48"	885916.91	3356891.42	385916.91	3356891.42
7342	47°51'14.17"	137°28'42.30"	885933.37	3356908.35	385933.37	3356908.35
7343	47°51'14.52"	137°28'43.45"	885944.37	3356932.09	385944.37	3356932.09
7344	47°51'14.80"	137°28'44.93"	885953.40	3356962.90	385953.40	3356962.90
7345	47°51'16.40"	137°28'50.42"	886003.77	3357076.52	386003.77	3357076.52
7346	47°51'16.85"	137°28'51.75"	886018.14	3357104.03	386018.14	3357104.03
7347	47°51'17.48"	137°28'52.52"	886037.71	3357119.84	386037.71	3357119.84
7348	47°51'18.35"	137°28'53.22"	886064.48	3357133.99	386064.48	3357133.99
7349	47°51'19.44"	137°28'53.83"	886098.46	3357146.43	386098.46	3357146.43
7350	47°51'20.49"	137°28'54.17"	886130.98	3357153.21	386130.98	3357153.20
7351	47°51'22.74"	137°28'54.28"	886200.47	3357154.78	386200.47	3357154.78
7352	47°51'23.77"	137°28'54.62"	886232.20	3357161.60	386232.20	3357161.60
7353	47°51'24.65"	137°28'55.20"	886259.60	3357173.31	386259.60	3357173.31
7354	47°51'25.05"	137°28'55.63"	886271.94	3357182.21	386271.94	3357182.20
7355	47°51'25.30"	137°28'56.12"	886279.79	3357192.32	386279.79	3357192.32
7356	47°51'25.55"	137°28'57.31"	886287.89	3357216.81	386287.89	3357216.81
7357	47°51'25.69"	137°28'59.19"	886292.63	3357255.95	386292.63	3357255.95
7358	47°51'25.67"	137°29'00.70"	886292.39	3357287.30	386292.39	3357287.29
7359	47°51'25.34"	137°29'03.76"	886282.81	3357351.00	386282.81	3357351.00
7360	47°51'25.20"	137°29'07.40"	886279.13	3357426.75	386279.13	3357426.75
7361	47°51'25.08"	137°29'15.16"	886277.00	3357588.10	386277.00	3357588.10

Каталог координат						
поворотных точек границы между субъектами Российской Федерации: Приморский край и Хабаровский край						
Координаты в системе координат WGS 84			Координаты в системе координат МСК 25		Координаты в системе координат МСК 27	
№ точки п/п	Широта	Долгота	X	Y	X	Y
1	2	3	4	5	6	7
7362	47°51'25.13"	137°29'18.55"	886279.30	3357658.61	386279.30	3357658.61
7363	47°51'25.32"	137°29'21.04"	886285.51	3357710.26	386285.51	3357710.26
7364	47°51'25.60"	137°29'23.24"	886294.64	3357755.95	386294.64	3357755.95
7365	47°51'25.93"	137°29'24.85"	886305.42	3357789.24	386305.42	3357789.24
7366	47°51'26.73"	137°29'26.69"	886330.26	3357827.21	386330.26	3357827.21
7367	47°51'27.45"	137°29'27.70"	886352.83	3357848.02	386352.83	3357848.02
7368	47°51'28.30"	137°29'28.47"	886379.10	3357863.70	386379.10	3357863.70
7369	47°51'28.99"	137°29'28.88"	886400.69	3357872.08	386400.69	3357872.08
7370	47°51'29.79"	137°29'29.21"	886425.38	3357878.56	386425.38	3357878.56
7371	47°51'30.69"	137°29'29.44"	886453.20	3357883.20	386453.20	3357883.20
7372	47°51'32.79"	137°29'29.65"	886518.19	3357886.87	386518.19	3357886.87
7373	47°51'34.92"	137°29'29.61"	886583.82	3357885.35	386583.82	3357885.35
7374	47°51'36.79"	137°29'29.83"	886641.85	3357889.34	386641.85	3357889.34
7375	47°51'37.75"	137°29'30.06"	886671.40	3357893.91	386671.40	3357893.91
7376	47°51'39.69"	137°29'30.77"	886731.61	3357908.10	386731.61	3357908.10
7377	47°51'42.06"	137°29'32.43"	886804.93	3357941.70	386804.93	3357941.70
7378	47°51'47.55"	137°29'36.67"	886975.53	3358028.10	386975.53	3358028.10
7379	47°51'53.98"	137°29'42.04"	887175.21	3358137.77	387175.21	3358137.77
7380	47°51'55.47"	137°29'43.46"	887221.55	3358166.84	387221.55	3358166.84
7381	47°51'55.65"	137°29'44.46"	887227.33	3358187.59	387227.33	3358187.59
7382	47°51'55.66"	137°29'46.09"	887227.93	3358221.46	387227.93	3358221.46
7383	47°51'55.50"	137°29'48.35"	887223.34	3358268.44	387223.34	3358268.44
7384	47°51'55.19"	137°29'50.46"	887214.18	3358312.33	387214.18	3358312.33
7385	47°51'54.29"	137°29'53.65"	887187.27	3358379.00	387187.27	3358379.00
7386	47°51'53.88"	137°29'56.29"	887174.97	3358433.95	387174.97	3358433.95
7387	47°51'53.95"	137°29'59.06"	887177.98	3358491.54	387177.98	3358491.54
7388	47°51'54.33"	137°30'01.38"	887189.97	3358539.57	387189.97	3358539.57
7389	47°51'54.69"	137°30'02.83"	887201.56	3358569.60	387201.56	3358569.60
7390	47°51'56.34"	137°30'04.73"	887252.72	3358608.59	387252.72	3358608.59
7391	47°51'59.53"	137°30'09.31"	887352.20	3358702.92	387352.20	3358702.92
7392	47°52'02.75"	137°30'14.29"	887452.74	3358805.39	387452.74	3358805.39
7393	47°52'07.17"	137°30'21.31"	887590.92	3358949.87	387590.92	3358949.87
7394	47°52'11.54"	137°30'27.09"	887727.10	3359068.56	387727.10	3359068.56
7395	47°52'16.67"	137°30'32.41"	887886.62	3359177.51	387886.62	3359177.51
7396	47°52'21.89"	137°30'37.24"	888048.95	3359276.25	388048.95	3359276.25
7397	47°52'27.01"	137°30'43.18"	888208.20	3359398.02	388208.20	3359398.02
7398	47°52'27.95"	137°30'45.83"	888237.82	3359452.66	388237.82	3359452.66
7399	47°52'26.34"	137°30'53.47"	888189.63	3359612.05	388189.63	3359612.05
7400	47°52'25.72"	137°31'03.62"	888172.73	3359823.13	388172.73	3359823.13

Каталог координат						
поворотных точек границы между субъектами Российской Федерации: Приморский край и Хабаровский край						
Координаты в системе координат WGS 84			Координаты в системе координат МСК 25		Координаты в системе координат МСК 27	
№ точки п/п	Широта	Долгота	X	Y	X	Y
1	2	3	4	5	6	7
7401	47°52'26.78"	137°31'15.03"	888208.14	3360059.78	388208.14	3360059.78
7402	47°52'28.86"	137°31'22.37"	888273.89	3360211.68	388273.89	3360211.68
7403	47°52'33.51"	137°31'28.42"	888418.70	3360335.87	388418.70	3360335.87
7404	47°52'39.56"	137°31'32.87"	888606.62	3360426.47	388606.62	3360426.47
7405	47°52'43.23"	137°31'39.51"	888721.52	3360563.23	388721.52	3360563.23
7406	47°52'47.40"	137°31'47.74"	888851.92	3360732.86	388851.92	3360732.86
7407	47°52'51.00"	137°31'55.01"	888964.78	3360882.72	388964.78	3360882.72
7408	47°52'51.90"	137°32'04.60"	888994.63	3361081.67	388994.63	3361081.67
7409	47°52'52.95"	137°32'16.79"	889029.67	3361334.57	389029.67	3361334.57
7410	47°52'52.67"	137°32'23.43"	889022.54	3361472.66	389022.54	3361472.66
7411	47°52'50.56"	137°32'29.59"	888958.68	3361601.38	388958.68	3361601.37
7412	47°52'49.91"	137°32'34.85"	888939.97	3361710.75	388939.97	3361710.75
7413	47°52'50.58"	137°32'40.56"	888961.76	3361829.16	388961.76	3361829.16
7414	47°52'51.53"	137°32'44.91"	888992.27	3361919.30	388992.27	3361919.30
7415	47°52'51.47"	137°32'47.84"	888990.92	3361980.28	388990.92	3361980.27
7416	47°52'49.54"	137°32'51.86"	888932.12	3362064.37	388932.12	3362064.36
7417	47°52'47.89"	137°32'54.91"	888881.89	3362128.30	388881.89	3362128.30
7418	47°52'47.28"	137°32'58.40"	888864.01	3362201.10	388864.01	3362201.10
7419	47°52'47.15"	137°33'04.27"	888861.31	3362323.03	388861.31	3362323.03
7420	47°52'45.65"	137°33'06.94"	888815.33	3362378.93	388815.33	3362378.93
7421	47°52'41.75"	137°33'10.47"	888695.75	3362453.54	388695.75	3362453.54
7422	47°52'39.67"	137°33'14.87"	888632.69	3362545.66	388632.69	3362545.66
7423	47°52'38.95"	137°33'23.64"	888612.37	3362728.20	388612.37	3362728.20
7424	47°52'38.80"	137°33'30.48"	888609.22	3362870.45	388609.22	3362870.45
7425	47°52'41.11"	137°33'39.21"	888682.46	3363051.01	388682.46	3363051.01
7426	47°52'44.49"	137°33'52.69"	888790.12	3363329.91	388790.12	3363329.91
7427	47°52'44.13"	137°33'56.98"	888780.00	3363419.14	388780.00	3363419.14
7428	47°52'42.73"	137°34'01.02"	888737.45	3363503.59	388737.45	3363503.59
7429	47°52'40.70"	137°34'04.44"	888675.71	3363575.47	388675.71	3363575.47
7430	47°52'36.59"	137°34'13.40"	888550.72	3363762.91	388550.72	3363762.91
7431	47°52'35.16"	137°34'17.78"	888507.55	3363854.50	388507.55	3363854.50
7432	47°52'35.36"	137°34'23.48"	888515.20	3363972.91	388515.20	3363972.91
7433	47°52'36.74"	137°34'28.88"	888559.00	3364084.44	388559.00	3364084.43
7434	47°52'39.07"	137°34'32.58"	888631.85	3364160.60	388631.85	3364160.60
7435	47°52'46.77"	137°34'44.09"	888872.12	3364397.13	388872.12	3364397.13
7436	47°52'51.77"	137°34'49.82"	889028.09	3364514.46	389028.09	3364514.46
7437	47°52'54.35"	137°34'52.49"	889108.20	3364569.10	389108.20	3364569.10
7438	47°52'55.30"	137°34'56.85"	889138.72	3364659.23	389138.72	3364659.23
7439	47°52'54.79"	137°35'01.91"	889124.19	3364764.64	389124.19	3364764.64

Каталог координат						
поворотных точек границы между субъектами Российской Федерации: Приморский край и Хабаровский край						
Координаты в системе координат WGS 84			Координаты в системе координат МСК 25		Координаты в системе координат МСК 27	
№ точки п/п	Широта	Долгота	X	Y	X	Y
1	2	3	4	5	6	7
7440	47°52'54.79"	137°35'07.79"	889125.54	3364886.67	389125.54	3364886.67
7441	47°52'55.55"	137°35'15.26"	889150.56	3365041.74	389150.56	3365041.74
7442	47°52'57.76"	137°35'27.90"	889222.00	3365303.57	389222.00	3365303.57
7443	47°53'00.69"	137°35'38.42"	889314.75	3365521.15	389314.75	3365521.15
7444	47°53'05.07"	137°35'48.24"	889452.57	3365723.48	389452.57	3365723.48
7445	47°53'11.55"	137°36'00.58"	889655.66	3365977.67	389655.66	3365977.67
7446	47°53'17.66"	137°36'10.30"	889846.59	3366177.28	389846.59	3366177.28
7447	47°53'20.38"	137°36'15.26"	889931.73	3366279.43	389931.73	3366279.43
7448	47°53'24.44"	137°36'23.39"	890059.10	3366446.78	390059.10	3366446.78
7449	47°53'30.29"	137°36'33.58"	890242.09	3366656.51	390242.09	3366656.51
7450	47°53'33.80"	137°36'36.48"	890351.30	3366715.49	390351.31	3366715.49
7451	47°53'40.85"	137°36'37.83"	890569.25	3366740.90	390569.25	3366740.90
7452	47°53'48.48"	137°36'42.42"	890806.25	3366833.57	390806.25	3366833.57
7453	47°53'52.54"	137°36'43.37"	890931.80	3366851.80	390931.80	3366851.80
7454	47°53'56.02"	137°36'41.31"	891038.72	3366807.88	391038.72	3366807.88
7455	47°54'02.51"	137°36'33.80"	891237.43	3366649.64	391237.43	3366649.64
7456	47°54'08.80"	137°36'29.62"	891430.54	3366560.42	391430.54	3366560.42
7457	47°54'13.92"	137°36'25.62"	891587.96	3366475.66	391587.96	3366475.66
7458	47°54'17.05"	137°36'23.43"	891684.10	3366428.96	391684.10	3366428.96
7459	47°54'24.99"	137°36'18.50"	891928.06	3366323.84	391928.06	3366323.84
7460	47°54'33.03"	137°36'12.96"	892174.91	3366205.96	392174.91	3366205.96
7461	47°54'39.28"	137°36'08.94"	892367.03	3366120.25	392367.03	3366120.25
7462	47°54'41.78"	137°36'08.70"	892444.28	3366114.28	392444.28	3366114.28
7463	47°54'46.95"	137°36'08.34"	892603.87	3366104.97	392603.87	3366104.97
7464	47°54'50.77"	137°36'08.90"	892721.87	3366115.30	392721.87	3366115.30
7465	47°55'01.72"	137°36'10.44"	893060.58	3366143.41	393060.58	3366143.41
7466	47°55'05.52"	137°36'11.99"	893178.15	3366174.29	393178.15	3366174.29
7467	47°55'11.54"	137°36'17.99"	893365.64	3366296.71	393365.64	3366296.71
7468	47°55'19.01"	137°36'22.70"	893597.43	3366391.86	393597.43	3366391.86
7469	47°55'23.06"	137°36'24.15"	893722.77	3366420.36	393722.77	3366420.36
7470	47°55'25.65"	137°36'23.78"	893802.64	3366411.84	393802.64	3366411.84
7471	47°55'29.29"	137°36'20.99"	893914.49	3366352.64	393914.49	3366352.64
7472	47°55'30.54"	137°36'17.09"	893952.29	3366271.21	393952.29	3366271.21
7473	47°55'34.01"	137°36'07.35"	894057.08	3366067.90	394057.08	3366067.90
7474	47°55'35.06"	137°36'01.59"	894088.03	3365947.78	394088.03	3365947.78
7475	47°55'39.22"	137°35'54.42"	894214.74	3365797.64	394214.74	3365797.64
7476	47°55'45.57"	137°35'46.01"	894408.90	3365620.73	394408.90	3365620.73
7477	47°55'47.41"	137°35'42.01"	894464.76	3365537.14	394464.76	3365537.14
7478	47°55'47.41"	137°35'38.05"	894464.00	3365454.86	394464.00	3365454.86

Каталог координат						
поворотных точек границы между субъектами Российской Федерации: Приморский край и Хабаровский край						
Координаты в системе координат WGS 84			Координаты в системе координат МСК 25		Координаты в системе координат МСК 27	
№ точки п/п	Широта	Долгота	X	Y	X	Y
1	2	3	4	5	6	7
7479	47°55'45.28"	137°35'32.86"	894396.99	3365347.99	394396.99	3365347.99
7480	47°55'45.61"	137°35'29.54"	894406.24	3365278.78	394406.24	3365278.78
7481	47°55'48.11"	137°35'25.45"	894482.68	3365193.08	394482.68	3365193.08
7482	47°55'52.04"	137°35'21.19"	894602.94	3365103.21	394602.94	3365103.21
7483	47°55'55.35"	137°35'07.38"	894702.13	3364815.54	394702.13	3364815.54
7484	47°55'56.01"	137°34'55.66"	894719.76	3364571.95	394719.76	3364571.95
7485	47°55'57.29"	137°34'45.53"	894756.96	3364361.32	394756.96	3364361.32
7486	47°55'59.17"	137°34'38.08"	894813.15	3364206.10	394813.15	3364206.10
7487	47°56'00.91"	137°34'31.21"	894865.27	3364062.82	394865.27	3364062.82
7488	47°56'05.25"	137°34'25.74"	894997.95	3363947.85	394997.95	3363947.85
7489	47°56'09.04"	137°34'21.20"	895114.05	3363852.40	395114.05	3363852.40
7490	47°56'10.50"	137°34'14.44"	895157.73	3363711.49	395157.73	3363711.49
7491	47°56'11.04"	137°34'08.00"	895172.91	3363577.63	395172.91	3363577.63
7492	47°56'11.97"	137°34'00.77"	895199.82	3363427.22	395199.82	3363427.22
7493	47°56'13.04"	137°33'52.59"	895231.23	3363257.13	395231.24	3363257.13
7494	47°56'14.53"	137°33'45.14"	895275.37	3363101.97	395275.37	3363101.97
7495	47°56'15.15"	137°33'41.01"	895293.54	3363016.16	395293.54	3363016.16
7496	47°56'15.94"	137°33'38.70"	895317.40	3362967.90	395317.40	3362967.90
7497	47°56'16.59"	137°33'37.79"	895337.34	3362948.81	395337.34	3362948.81
7498	47°56'18.44"	137°33'37.26"	895394.53	3362937.09	395394.53	3362937.09
7499	47°56'21.21"	137°33'36.22"	895479.60	3362914.57	395479.60	3362914.57
7500	47°56'22.91"	137°33'35.59"	895531.96	3362901.10	395531.96	3362901.10
7501	47°56'24.19"	137°33'33.37"	895571.24	3362854.55	395571.24	3362854.55
7502	47°56'26.57"	137°33'27.02"	895643.33	3362721.95	395643.33	3362721.95
7503	47°56'27.84"	137°33'23.36"	895681.63	3362645.56	395681.63	3362645.56
7504	47°56'31.52"	137°33'17.66"	895794.08	3362526.07	395794.08	3362526.07
7505	47°56'34.41"	137°33'12.32"	895881.96	3362414.16	395881.96	3362414.16
7506	47°56'39.20"	137°33'05.26"	896028.51	3362266.11	396028.51	3362266.11
7507	47°56'43.04"	137°33'01.11"	896146.14	3362178.77	396146.14	3362178.77
7508	47°56'48.94"	137°32'58.33"	896327.70	3362119.10	396327.70	3362119.10
7509	47°56'50.75"	137°32'54.11"	896382.53	3362030.86	396382.53	3362030.86
7510	47°56'51.18"	137°32'46.48"	896394.20	3361872.52	396394.20	3361872.52
7511	47°56'51.52"	137°32'40.48"	896403.45	3361747.75	396403.45	3361747.75
7512	47°56'51.82"	137°32'36.73"	896411.68	3361669.85	396411.68	3361669.85
7513	47°56'52.23"	137°32'32.51"	896423.39	3361582.28	396423.39	3361582.28
7514	47°56'52.53"	137°32'30.80"	896432.31	3361546.70	396432.31	3361546.70
7515	47°56'53.08"	137°32'29.73"	896449.08	3361524.30	396449.08	3361524.30
7516	47°56'53.78"	137°32'28.75"	896470.67	3361503.62	396470.68	3361503.62
7517	47°56'55.03"	137°32'27.40"	896508.73	3361475.20	396508.73	3361475.20

Каталог координат						
поворотных точек границы между субъектами Российской Федерации: Приморский край и Хабаровский край						
Координаты в системе координат WGS 84			Координаты в системе координат МСК 25		Координаты в системе координат МСК 27	
№ точки п/п	Широта	Долгота	X	Y	X	Y
1	2	3	4	5	6	7
7518	47°56'56.36"	137°32'26.76"	896549.71	3361461.47	396549.71	3361461.47
7519	47°57'00.76"	137°32'25.25"	896685.43	3361428.71	396685.43	3361428.71
7520	47°57'03.77"	137°32'25.00"	896778.28	3361422.64	396778.28	3361422.64
7521	47°57'08.31"	137°32'25.30"	896918.63	3361427.34	396918.63	3361427.34
7522	47°57'14.13"	137°32'25.96"	897098.31	3361439.06	397098.31	3361439.06
7523	47°57'20.29"	137°32'25.89"	897288.60	3361435.59	397288.60	3361435.59
7524	47°57'23.40"	137°32'24.68"	897384.30	3361409.43	397384.30	3361409.43
7525	47°57'25.44"	137°32'22.55"	897447.00	3361364.55	397447.00	3361364.55
7526	47°57'29.30"	137°32'17.41"	897565.07	3361256.65	397565.07	3361256.65
7527	47°57'32.34"	137°32'13.06"	897658.13	3361165.41	397658.13	3361165.41
7528	47°57'36.89"	137°32'09.16"	897797.61	3361082.98	397797.61	3361082.98
7529	47°57'42.93"	137°32'03.33"	897982.98	3360960.05	397982.98	3360960.05
7530	47°57'48.00"	137°31'56.01"	898138.06	3360806.68	398138.06	3360806.68
7531	47°57'51.45"	137°31'50.73"	898243.36	3360695.93	398243.36	3360695.93
7532	47°58'01.07"	137°31'42.86"	898538.63	3360529.55	398538.63	3360529.55
7533	47°58'02.85"	137°31'39.61"	898593.01	3360461.64	398593.01	3360461.64
7534	47°58'05.38"	137°31'32.28"	898669.62	3360308.82	398669.62	3360308.82
7535	47°58'07.83"	137°31'22.60"	898743.23	3360107.14	398743.23	3360107.14
7536	47°58'09.31"	137°31'15.41"	898787.23	3359957.67	398787.23	3359957.66
7537	47°58'10.83"	137°31'02.46"	898831.33	3359688.47	398831.33	3359688.47
7538	47°58'11.73"	137°30'59.28"	898858.51	3359622.24	398858.51	3359622.24
7539	47°58'15.38"	137°30'55.99"	898970.59	3359552.75	398970.59	3359552.75
7540	47°58'18.41"	137°30'54.52"	899063.84	3359521.40	399063.84	3359521.40
7541	47°58'21.41"	137°30'54.42"	899156.43	3359518.34	399156.43	3359518.34
7542	47°58'25.53"	137°30'56.48"	899284.05	3359559.73	399284.05	3359559.73
7543	47°58'31.31"	137°30'58.49"	899463.11	3359599.70	399463.11	3359599.70
7544	47°58'34.94"	137°30'57.71"	899574.93	3359582.17	399574.93	3359582.17
7545	47°58'35.38"	137°30'55.22"	899588.02	3359530.51	399588.02	3359530.51
7546	47°58'36.54"	137°30'47.96"	899622.24	3359379.60	399622.24	3359379.60
7547	47°58'39.44"	137°30'33.10"	899708.82	3359070.47	399708.82	3359070.47
7548	47°58'43.17"	137°30'18.90"	899820.80	3358774.78	399820.80	3358774.78
7549	47°58'46.43"	137°30'10.63"	899919.75	3358602.18	399919.75	3358602.18
7550	47°58'51.43"	137°30'04.76"	900073.01	3358479.07	400073.01	3358479.07
7551	47°58'57.57"	137°29'51.54"	900260.05	3358202.83	400260.05	3358202.83
7552	47°58'59.13"	137°29'48.19"	900307.29	3358132.93	400307.29	3358132.93
7553	47°59'00.05"	137°29'46.20"	900335.41	3358091.34	400335.41	3358091.34
7554	47°59'02.23"	137°29'40.50"	900401.39	3357972.48	400401.39	3357972.48
7555	47°59'02.15"	137°29'34.38"	900397.87	3357845.76	400397.87	3357845.76
7556	47°59'01.21"	137°29'26.33"	900366.96	3357679.01	400366.96	3357679.01

Каталог координат поворотных точек границы между субъектами Российской Федерации: Приморский край и Хабаровский край						
Координаты в системе координат WGS 84			Координаты в системе координат МСК 25		Координаты в системе координат МСК 27	
№ точки п/п	Широта	Долгота	X	Y	X	Y
1	2	3	4	5	6	7
7557	47°58'58.72"	137°29'19.34"	900288.83	3357534.95	400288.83	3357534.95
7558	47°58'53.78"	137°29'09.08"	900134.03	3357323.74	400134.03	3357323.74
7559	47°58'52.56"	137°29'03.68"	900095.35	3357212.05	400095.35	3357212.05
7560	47°58'52.22"	137°28'55.72"	900083.17	3357047.14	400083.17	3357047.14
7561	47°58'52.24"	137°28'50.07"	900082.63	3356929.96	400082.63	3356929.96
7562	47°58'51.36"	137°28'43.62"	900053.94	3356796.33	400053.94	3356796.33
7563	47°58'50.04"	137°28'38.21"	900012.09	3356684.57	400012.09	3356684.57
7564	47°58'48.85"	137°28'31.43"	899974.06	3356544.39	399974.06	3356544.39
7565	47°58'49.23"	137°28'27.93"	899985.17	3356471.81	399985.17	3356471.81
7566	47°58'51.75"	137°28'20.72"	900061.34	3356321.52	400061.34	3356321.52
7567	47°58'52.94"	137°28'11.59"	900096.43	3356131.79	400096.43	3356131.79
7568	47°58'53.51"	137°28'03.77"	900112.24	3355969.50	400112.24	3355969.50
7569	47°58'52.66"	137°27'54.12"	900084.16	3355769.60	400084.16	3355769.60
7570	47°58'51.05"	137°27'43.45"	900032.15	3355548.85	400032.15	3355548.85
7571	47°58'50.81"	137°27'35.99"	900023.40	3355394.14	400023.40	3355394.14
7572	47°58'51.74"	137°27'29.56"	900050.77	3355260.55	400050.77	3355260.55
7573	47°58'54.34"	137°27'22.20"	900129.57	3355107.11	400129.57	3355107.11
7574	47°58'54.58"	137°27'16.85"	900135.97	3354996.06	400135.97	3354996.06
7575	47°58'54.75"	137°27'13.05"	900140.50	3354917.29	400140.50	3354917.29
7576	47°58'54.92"	137°27'09.24"	900145.04	3354838.31	400145.04	3354838.31
7577	47°58'55.70"	137°27'01.64"	900167.56	3354680.50	400167.56	3354680.50
7578	47°58'57.89"	137°26'50.14"	900233.05	3354441.30	400233.05	3354441.30
7579	47°59'00.76"	137°26'40.50"	900319.84	3354240.58	400319.84	3354240.58
7580	47°59'05.63"	137°26'33.70"	900468.68	3354098.24	400468.68	3354098.24
7581	47°59'09.34"	137°26'27.92"	900582.20	3353977.28	400582.20	3353977.28
7582	47°59'11.51"	137°26'22.37"	900648.11	3353861.57	400648.11	3353861.57
7583	47°59'13.41"	137°26'15.67"	900705.56	3353721.98	400705.56	3353721.98
7584	47°59'14.32"	137°26'12.41"	900733.08	3353654.27	400733.08	3353654.27
7585	47°59'15.11"	137°26'07.66"	900756.43	3353555.58	400756.43	3353555.58
7586	47°59'15.48"	137°26'02.66"	900766.88	3353451.69	400766.88	3353451.69
7587	47°59'15.78"	137°25'56.00"	900774.84	3353313.61	400774.84	3353313.61
7588	47°59'15.72"	137°25'48.70"	900771.70	3353162.28	400771.70	3353162.28
7589	47°59'15.36"	137°25'40.92"	900759.03	3353000.96	400759.03	3353000.96
7590	47°59'15.45"	137°25'36.68"	900760.98	3352913.16	400760.98	3352913.16
7591	47°59'16.21"	137°25'32.95"	900783.85	3352835.60	400783.85	3352835.60
7592	47°59'17.88"	137°25'28.95"	900834.51	3352752.14	400834.51	3352752.14
7593	47°59'18.83"	137°25'27.11"	900863.65	3352713.78	400863.65	3352713.78
7594	47°59'20.98"	137°25'24.57"	900929.63	3352660.46	400929.63	3352660.46
7595	47°59'25.23"	137°25'23.83"	901060.60	3352643.87	401060.60	3352643.87

Каталог координат						
поворотных точек границы между субъектами Российской Федерации: Приморский край и Хабаровский край						
Координаты в системе координат WGS 84			Координаты в системе координат МСК 25		Координаты в системе координат МСК 27	
№ точки п/п	Широта	Долгота	X	Y	X	Y
1	2	3	4	5	6	7
7596	47°59'30.98"	137°25'19.78"	901237.39	3352558.34	401237.39	3352558.34
7597	47°59'35.47"	137°25'16.13"	901375.47	3352481.35	401375.47	3352481.35
7598	47°59'38.46"	137°25'15.35"	901467.68	3352464.40	401467.68	3352464.40
7599	47°59'41.63"	137°25'15.50"	901565.78	3352466.60	401565.78	3352466.59
7600	47°59'47.53"	137°25'17.92"	901748.38	3352514.98	401748.38	3352514.98
7601	47°59'50.06"	137°25'19.72"	901826.73	3352551.56	401826.73	3352551.56
7602	47°59'51.99"	137°25'20.57"	901886.51	3352568.73	401886.51	3352568.73
7603	47°59'54.34"	137°25'20.68"	901959.30	3352570.36	401959.30	3352570.36
7604	47°59'57.32"	137°25'20.67"	902051.14	3352569.23	402051.14	3352569.23
7605	48°00'01.54"	137°25'20.44"	902181.43	3352563.34	402181.43	3352563.34
7606	48°00'05.25"	137°25'19.05"	902295.71	3352533.52	402295.71	3352533.52
7607	48°00'07.99"	137°25'16.67"	902380.15	3352483.34	402380.15	3352483.34
7608	48°00'14.11"	137°25'14.69"	902568.58	3352440.67	402568.58	3352440.67
7609	48°00'19.81"	137°25'15.97"	902745.09	3352465.43	402745.09	3352465.43
7610	48°00'27.86"	137°25'18.10"	902994.12	3352507.43	402994.12	3352507.43
7611	48°00'35.39"	137°25'19.49"	903226.98	3352534.09	403226.98	3352534.09
7612	48°00'37.61"	137°25'19.82"	903295.42	3352540.19	403295.42	3352540.19
7613	48°00'41.95"	137°25'22.03"	903429.84	3352584.85	403429.84	3352584.85
7614	48°00'44.14"	137°25'22.13"	903497.51	3352586.35	403497.51	3352586.35
7615	48°00'47.72"	137°25'20.29"	903607.72	3352547.14	403607.72	3352547.14
7616	48°00'50.31"	137°25'18.46"	903687.53	3352508.52	403687.54	3352508.52
7617	48°00'55.08"	137°25'15.10"	903834.10	3352437.62	403834.10	3352437.62
7618	48°01'01.38"	137°25'12.38"	904028.08	3352379.46	404028.08	3352379.46
7619	48°01'07.98"	137°25'10.93"	904231.89	3352347.55	404231.89	3352347.55
7620	48°01'12.38"	137°25'10.13"	904367.67	3352329.75	404367.67	3352329.74
7621	48°01'16.26"	137°25'10.31"	904487.40	3352332.41	404487.40	3352332.41
7622	48°01'18.49"	137°25'08.66"	904555.87	3352297.49	404555.87	3352297.49
7623	48°01'19.40"	137°25'05.18"	904583.53	3352225.19	404583.53	3352225.19
7624	48°01'18.50"	137°24'58.12"	904554.16	3352079.19	404554.16	3352079.19
7625	48°01'19.77"	137°24'53.67"	904592.82	3351986.51	404592.82	3351986.51
7626	48°01'23.82"	137°24'48.95"	904717.03	3351887.62	404717.03	3351887.62
7627	48°01'26.86"	137°24'47.68"	904810.38	3351860.49	404810.38	3351860.49
7628	48°01'31.68"	137°24'42.88"	904958.44	3351759.65	404958.44	3351759.65
7629	48°01'33.27"	137°24'39.43"	905006.91	3351687.82	405006.91	3351687.82
7630	48°01'33.67"	137°24'36.19"	905018.83	3351620.39	405018.83	3351620.39
7631	48°01'33.14"	137°24'29.62"	905001.02	3351484.58	405001.02	3351484.58
7632	48°01'32.60"	137°24'23.06"	904983.21	3351348.78	404983.21	3351348.78
7633	48°01'33.68"	137°24'19.59"	905016.07	3351276.60	405016.07	3351276.60
7634	48°01'35.62"	137°24'15.91"	905075.06	3351199.82	405075.06	3351199.82

Каталог координат						
поворотных точек границы между субъектами Российской Федерации: Приморский край и Хабаровский край						
Координаты в системе координат WGS 84			Координаты в системе координат МСК 25		Координаты в системе координат МСК 27	
№ точки п/п	Широта	Долгота	X	Y	X	Y
1	2	3	4	5	6	7
7635	48°01'38.69"	137°24'11.71"	905169.32	3351111.90	405169.32	3351111.90
7636	48°01'41.87"	137°24'04.64"	905266.25	3350964.55	405266.25	3350964.55
7637	48°01'51.54"	137°23'55.86"	905563.15	3350780.04	405563.15	3350780.04
7638	48°02'00.00"	137°23'49.18"	905822.48	3350639.43	405822.48	3350639.43
7639	48°02'06.03"	137°23'43.18"	906008.29	3350513.44	406008.29	3350513.44
7640	48°02'11.86"	137°23'36.36"	906187.15	3350370.55	406187.15	3350370.54
7641	48°02'15.79"	137°23'33.78"	906308.15	3350315.94	406308.15	3350315.94
7642	48°02'19.88"	137°23'31.70"	906434.13	3350271.87	406434.13	3350271.87
7643	48°02'21.99"	137°23'29.19"	906498.75	3350219.38	406498.75	3350219.38
7644	48°02'23.80"	137°23'24.37"	906553.87	3350118.93	406553.87	3350118.93
7645	48°02'25.06"	137°23'14.61"	906590.91	3349916.44	406590.91	3349916.44
7646	48°02'26.35"	137°23'03.08"	906628.78	3349677.36	406628.78	3349677.36
7647	48°02'27.28"	137°22'50.17"	906655.07	3349409.55	406655.07	3349409.55
7648	48°02'26.53"	137°22'41.69"	906630.52	3349234.13	406630.52	3349234.13
7649	48°02'26.10"	137°22'36.95"	906616.44	3349136.22	406616.44	3349136.22
7650	48°02'26.63"	137°22'30.69"	906631.53	3349006.43	406631.53	3349006.43
7651	48°02'28.73"	137°22'22.95"	906695.06	3348845.56	406695.06	3348845.56
7652	48°02'31.39"	137°22'16.54"	906776.15	3348711.95	406776.15	3348711.95
7653	48°02'34.56"	137°22'10.15"	906872.85	3348578.72	406872.85	3348578.72
7654	48°02'38.75"	137°22'03.30"	907001.03	3348435.75	407001.03	3348435.75
7655	48°02'41.18"	137°21'59.63"	907075.63	3348359.31	407075.63	3348359.31
7656	48°02'42.45"	137°21'55.42"	907114.04	3348271.64	407114.04	3348271.64
7657	48°02'44.61"	137°21'48.73"	907179.64	3348132.48	407179.64	3348132.48
7658	48°02'46.81"	137°21'40.02"	907246.17	3347951.70	407246.17	3347951.70
7659	48°02'48.47"	137°21'33.06"	907296.26	3347807.00	407296.26	3347807.00
7660	48°02'50.79"	137°21'26.88"	907366.83	3347678.38	407366.83	3347678.38
7661	48°02'53.24"	137°21'22.96"	907441.56	3347596.71	407441.56	3347596.71
7662	48°02'57.33"	137°21'20.64"	907567.64	3347547.45	407567.64	3347547.45
7663	48°03'04.64"	137°21'17.70"	907792.97	3347484.76	407792.97	3347484.76
7664	48°03'09.25"	137°21'14.89"	907934.91	3347425.45	407934.91	3347425.44
7665	48°03'14.19"	137°21'12.60"	908087.02	3347376.76	408087.02	3347376.76
7666	48°03'18.64"	137°21'09.28"	908223.98	3347306.89	408223.98	3347306.89
7667	48°03'20.23"	137°21'05.83"	908272.44	3347235.08	408272.44	3347235.08
7668	48°03'21.51"	137°21'00.86"	908311.20	3347131.79	408311.20	3347131.79
7669	48°03'22.80"	137°20'55.89"	908349.95	3347028.48	408349.95	3347028.48
7670	48°03'23.18"	137°20'45.34"	908360.03	3346809.99	408360.03	3346809.99
7671	48°03'22.76"	137°20'33.00"	908344.89	3346554.48	408344.89	3346554.48
7672	48°03'21.76"	137°20'23.89"	908312.64	3346366.28	408312.64	3346366.28
7673	48°03'22.02"	137°20'19.63"	908319.82	3346277.88	408319.82	3346277.88

Каталог координат						
поворотных точек границы между субъектами Российской Федерации: Приморский край и Хабаровский край						
Координаты в системе координат WGS 84			Координаты в системе координат МСК 25		Координаты в системе координат МСК 27	
№ точки п/п	Широта	Долгота	X	Y	X	Y
1	2	3	4	5	6	7
7674	48°03'22.43"	137°20'15.13"	908331.71	3346184.72	408331.71	3346184.72
7675	48°03'22.45"	137°20'15.12"	908332.32	3346184.43	408332.32	3346184.43
7676	48°03'24.55"	137°20'11.19"	908396.63	3346102.54	408396.63	3346102.54
7677	48°03'26.98"	137°20'07.78"	908471.12	3346031.29	408471.12	3346031.29
7678	48°03'35.07"	137°19'59.59"	908719.73	3345859.78	408719.73	3345859.78
7679	48°03'42.25"	137°19'55.14"	908940.55	3345765.74	408940.55	3345765.74
7680	48°03'48.39"	137°19'51.39"	909129.79	3345686.64	409129.79	3345686.64
7681	48°03'50.98"	137°19'48.49"	909209.26	3345625.92	409209.26	3345625.92
7682	48°03'51.65"	137°19'40.72"	909228.48	3345464.90	409228.48	3345464.90
7683	48°03'51.27"	137°19'32.27"	909215.36	3345290.21	409215.36	3345290.21
7684	48°03'51.96"	137°19'24.06"	909235.42	3345119.87	409235.42	3345119.87
7685	48°03'53.35"	137°19'20.58"	909277.70	3345047.62	409277.70	3345047.62
7686	48°03'57.07"	137°19'18.98"	909392.32	3345013.56	409392.32	3345013.56
7687	48°04'02.54"	137°19'19.07"	909561.41	3345014.04	409561.41	3345014.04
7688	48°04'08.94"	137°19'19.36"	909759.20	3345018.46	409759.20	3345018.46
7689	48°04'12.98"	137°19'19.79"	909884.02	3345026.46	409884.02	3345026.46
7690	48°04'18.60"	137°19'22.31"	910057.83	3345077.21	410057.83	3345077.21
7691	48°04'24.10"	137°19'30.02"	910229.17	3345235.56	410229.17	3345235.56
7692	48°04'28.36"	137°19'34.14"	910361.48	3345319.85	410361.48	3345319.85
7693	48°04'33.35"	137°19'38.32"	910516.12	3345405.09	410516.12	3345405.09
7694	48°04'39.83"	137°19'42.89"	910717.16	3345498.11	410717.16	3345498.11
7695	48°04'43.36"	137°19'43.81"	910826.11	3345516.17	410826.11	3345516.17
7696	48°04'47.71"	137°19'36.96"	910959.48	3345373.32	410959.48	3345373.32
7697	48°04'50.55"	137°19'30.04"	911046.03	3345229.44	411046.03	3345229.43
7698	48°04'53.84"	137°19'25.66"	911147.01	3345137.95	411147.01	3345137.95
7699	48°04'57.24"	137°19'24.30"	911251.81	3345109.04	411251.81	3345109.04
7700	48°05'06.85"	137°19'24.73"	911548.51	3345115.67	411548.51	3345115.66
7701	48°05'15.42"	137°19'25.87"	911813.63	3345137.20	411813.63	3345137.20
7702	48°05'23.85"	137°19'26.00"	912074.00	3345137.81	412074.00	3345137.81
7703	48°05'31.64"	137°19'24.34"	912314.36	3345101.50	412314.36	3345101.50
7704	48°05'39.95"	137°19'22.20"	912570.58	3345055.14	412570.58	3345055.14
7705	48°05'42.84"	137°19'21.32"	912659.54	3345036.29	412659.54	3345036.29
7706	48°05'49.29"	137°19'19.09"	912858.51	3344988.65	412858.51	3344988.65
7707	48°05'52.55"	137°19'16.22"	912958.79	3344928.40	412958.79	3344928.40
7708	48°05'54.99"	137°19'12.30"	913033.51	3344846.75	413033.51	3344846.75
7709	48°05'56.83"	137°19'04.83"	913089.05	3344691.76	413089.05	3344691.76
7710	48°05'58.53"	137°18'55.59"	913140.19	3344500.20	413140.19	3344500.20
7711	48°05'59.67"	137°18'49.60"	913174.21	3344375.98	413174.21	3344375.98
7712	48°06'00.58"	137°18'45.87"	913201.97	3344298.47	413201.97	3344298.47

Каталог координат						
поворотных точек границы между субъектами Российской Федерации: Приморский край и Хабаровский край						
Координаты в системе координат WGS 84			Координаты в системе координат МСК 25		Координаты в системе координат МСК 27	
№ точки п/п	Широта	Долгота	X	Y	X	Y
1	2	3	4	5	6	7
7713	48°06'02.86"	137°18'41.69"	913271.63	3344211.49	413271.63	3344211.49
7714	48°06'06.65"	137°18'37.58"	913388.12	3344125.56	413388.12	3344125.56
7715	48°06'10.25"	137°18'34.97"	913498.70	3344070.74	413498.70	3344070.74
7716	48°06'13.30"	137°18'34.10"	913592.84	3344052.00	413592.84	3344052.00
7717	48°06'15.49"	137°18'34.45"	913660.41	3344058.73	413660.41	3344058.73
7718	48°06'18.31"	137°18'36.34"	913748.08	3344097.14	413748.08	3344097.14
7719	48°06'19.54"	137°18'42.69"	913786.82	3344228.20	413786.82	3344228.20
7720	48°06'21.61"	137°18'48.57"	913851.82	3344349.43	413851.82	3344349.43
7721	48°06'25.13"	137°18'58.05"	913962.03	3344544.58	413962.03	3344544.58
7722	48°06'26.59"	137°19'00.88"	914007.60	3344602.89	414007.60	3344602.89
7723	48°06'27.70"	137°19'04.46"	914042.41	3344676.57	414042.41	3344676.57
7724	48°06'27.77"	137°19'08.99"	914045.53	3344770.38	414045.53	3344770.38
7725	48°06'27.00"	137°19'13.74"	914022.50	3344868.82	414022.50	3344868.82
7726	48°06'27.20"	137°19'20.55"	914029.77	3345009.58	414029.77	3345009.58
7727	48°06'29.04"	137°19'29.95"	914087.93	3345203.58	414087.93	3345203.58
7728	48°06'30.74"	137°19'37.58"	914141.70	3345361.01	414141.70	3345361.01
7729	48°06'31.10"	137°19'44.65"	914154.08	3345507.10	414154.08	3345507.10
7730	48°06'30.40"	137°19'54.18"	914134.05	3345704.55	414134.05	3345704.55
7731	48°06'29.51"	137°20'04.97"	914108.23	3345927.92	414108.23	3345927.92
7732	48°06'28.85"	137°20'12.50"	914089.14	3346083.73	414089.14	3346083.73
7733	48°06'30.28"	137°20'16.84"	914134.00	3346173.26	414134.00	3346173.26
7734	48°06'35.41"	137°20'21.35"	914293.40	3346265.35	414293.40	3346265.35
7735	48°06'41.57"	137°20'25.41"	914484.24	3346347.73	414484.24	3346347.73
7736	48°06'49.44"	137°20'28.29"	914727.72	3346405.26	414727.72	3346405.26
7737	48°06'54.09"	137°20'31.52"	914872.06	3346470.96	414872.06	3346470.96
7738	48°07'00.75"	137°20'36.11"	915078.31	3346564.10	415078.31	3346564.10
7739	48°07'05.72"	137°20'40.11"	915232.71	3346645.66	415232.71	3346645.66
7740	48°07'07.51"	137°20'43.47"	915288.46	3346714.61	415288.46	3346714.61
7741	48°07'08.27"	137°20'47.78"	915312.51	3346803.68	415312.51	3346803.68
7742	48°07'08.11"	137°20'55.33"	915309.03	3346959.84	415309.03	3346959.84
7743	48°07'07.30"	137°21'01.84"	915285.19	3347094.70	415285.19	3347094.70
7744	48°07'06.76"	137°21'03.58"	915268.76	3347130.80	415268.76	3347130.80
7745	48°07'06.51"	137°21'06.73"	915261.36	3347195.98	415261.36	3347195.98
7746	48°07'06.74"	137°21'08.13"	915268.79	3347224.82	415268.79	3347224.82
7747	48°07'10.33"	137°21'10.29"	915380.25	3347268.69	415380.25	3347268.69
7748	48°07'14.03"	137°21'10.96"	915494.54	3347281.65	415494.54	3347281.65
7749	48°07'18.26"	137°21'10.15"	915625.12	3347263.74	415625.12	3347263.74
7750	48°07'21.83"	137°21'09.05"	915735.02	3347240.15	415735.02	3347240.15
7751	48°07'24.83"	137°21'10.45"	915828.13	3347268.27	415828.13	3347268.27

Каталог координат						
поворотных точек границы между субъектами Российской Федерации: Приморский край и Хабаровский край						
Координаты в системе координат WGS 84			Координаты в системе координат МСК 25		Координаты в системе координат МСК 27	
№ точки п/п	Широта	Долгота	X	Y	X	Y
1	2	3	4	5	6	7
7752	48°07'30.01"	137°21'12.95"	915988.43	3347318.72	415988.43	3347318.72
7753	48°07'37.70"	137°21'16.33"	916226.48	3347386.53	416226.48	3347386.53
7754	48°07'44.08"	137°21'17.63"	916423.82	3347411.77	416423.82	3347411.77
7755	48°07'48.28"	137°21'18.58"	916553.59	3347430.29	416553.59	3347430.29
7756	48°07'52.43"	137°21'21.79"	916682.32	3347495.65	416682.33	3347495.65
7757	48°07'57.69"	137°21'28.33"	916845.98	3347629.51	416845.98	3347629.51
7758	48°08'00.81"	137°21'32.25"	916943.14	3347709.80	416943.14	3347709.79
7759	48°08'01.75"	137°21'35.82"	916972.74	3347783.36	416972.74	3347783.36
7760	48°08'05.09"	137°21'45.55"	917077.65	3347983.60	417077.65	3347983.60
7761	48°08'08.67"	137°21'52.01"	917189.24	3348116.29	417189.24	3348116.29
7762	48°08'11.85"	137°21'53.41"	917287.56	3348144.52	417287.56	3348144.52
7763	48°08'14.03"	137°21'54.02"	917354.99	3348156.45	417354.99	3348156.44
7764	48°08'20.06"	137°21'55.81"	917541.68	3348191.86	417541.68	3348191.86
7765	48°08'24.41"	137°21'57.27"	917676.43	3348220.90	417676.43	3348220.90
7766	48°08'30.17"	137°21'56.02"	917854.10	3348193.63	417854.10	3348193.62
7767	48°08'35.41"	137°21'55.76"	918015.69	3348186.82	418015.69	3348186.82
7768	48°08'39.23"	137°21'58.45"	918134.25	3348241.56	418134.25	3348241.56
7769	48°08'43.06"	137°22'00.90"	918252.93	3348291.07	418252.93	3348291.07
7770	48°08'48.43"	137°22'02.15"	918419.03	3348315.60	418419.03	3348315.60
7771	48°08'53.83"	137°22'01.90"	918585.81	3348308.92	418585.81	3348308.92
7772	48°09'00.75"	137°22'01.71"	918799.46	3348303.27	418799.46	3348303.27
7773	48°09'07.11"	137°22'03.77"	918996.44	3348344.13	418996.44	3348344.13
7774	48°09'12.29"	137°22'06.53"	919156.65	3348399.77	419156.65	3348399.77
7775	48°09'19.85"	137°22'12.17"	919391.29	3348514.40	419391.29	3348514.40
7776	48°09'21.92"	137°22'13.71"	919455.61	3348545.77	419455.61	3348545.77
7777	48°09'23.71"	137°22'15.21"	919511.15	3348576.30	419511.15	3348576.30
7778	48°09'24.34"	137°22'16.77"	919530.71	3348608.39	419530.71	3348608.39
7779	48°09'24.16"	137°22'19.39"	919525.75	3348662.62	419525.75	3348662.62
7780	48°09'23.00"	137°22'21.83"	919490.13	3348713.32	419490.13	3348713.32
7781	48°09'19.01"	137°22'26.88"	919367.77	3348818.78	419367.77	3348818.78
7782	48°09'15.82"	137°22'31.39"	919270.17	3348912.69	419270.17	3348912.69
7783	48°09'13.56"	137°22'34.56"	919200.99	3348978.84	419200.99	3348978.84
7784	48°09'10.45"	137°22'38.45"	919105.45	3349060.03	419105.45	3349060.03
7785	48°09'05.26"	137°22'44.51"	918946.38	3349186.67	418946.38	3349186.67
7786	48°09'02.99"	137°22'48.44"	918876.85	3349268.44	418876.86	3349268.44
7787	48°09'02.57"	137°22'52.45"	918864.58	3349351.50	418864.58	3349351.50
7788	48°09'03.29"	137°22'58.28"	918887.94	3349471.80	418887.94	3349471.80
7789	48°09'05.85"	137°23'04.95"	918968.20	3349608.99	418968.20	3349608.99
7790	48°09'07.74"	137°23'11.59"	919027.64	3349745.73	419027.64	3349745.73

Каталог координат						
поворотных точек границы между субъектами Российской Федерации: Приморский край и Хабаровский край						
Координаты в системе координат WGS 84			Координаты в системе координат МСК 25		Координаты в системе координат МСК 27	
№ точки п/п	Широта	Долгота	X	Y	X	Y
1	2	3	4	5	6	7
7791	48°09'08.06"	137°23'20.17"	919039.30	3349923.05	419039.30	3349923.05
7792	48°09'08.70"	137°23'30.29"	919060.68	3350131.86	419060.68	3350131.85
7793	48°09'10.73"	137°23'37.94"	919124.84	3350289.52	419124.85	3350289.52
7794	48°09'13.78"	137°23'45.39"	919220.38	3350442.67	419220.38	3350442.67
7795	48°09'18.51"	137°23'53.17"	919367.84	3350602.19	419367.84	3350602.19
7796	48°09'23.12"	137°23'58.18"	919511.38	3350704.35	419511.38	3350704.35
7797	48°09'28.26"	137°24'02.70"	919670.77	3350796.45	419670.77	3350796.45
7798	48°09'32.71"	137°24'07.45"	919809.20	3350893.29	419809.20	3350893.29
7799	48°09'35.32"	137°24'11.60"	919890.62	3350978.42	419890.62	3350978.42
7800	48°09'38.08"	137°24'16.77"	919976.79	3351084.50	419976.79	3351084.50
7801	48°09'39.94"	137°24'24.42"	920035.77	3351242.05	420035.77	3351242.05
7802	48°09'43.52"	137°24'30.64"	920147.48	3351369.53	420147.48	3351369.53
7803	48°09'46.93"	137°24'36.85"	920253.99	3351496.90	420253.99	3351496.90
7804	48°09'51.54"	137°24'42.36"	920397.30	3351609.47	420397.30	3351609.46
7805	48°09'55.03"	137°24'44.79"	920505.56	3351658.75	420505.56	3351658.75
7806	48°09'59.72"	137°24'46.52"	920650.60	3351693.24	420650.60	3351693.24
7807	48°10'02.55"	137°24'48.17"	920738.39	3351726.44	420738.39	3351726.44
7808	48°10'07.06"	137°24'50.40"	920877.99	3351771.23	420878.00	3351771.23
7809	48°10'09.37"	137°24'52.77"	920949.82	3351819.70	420949.82	3351819.70
7810	48°10'11.81"	137°24'56.67"	921026.16	3351899.52	421026.16	3351899.52
7811	48°10'14.93"	137°25'01.10"	921123.07	3351990.22	421123.08	3351990.22
7812	48°10'21.68"	137°25'08.48"	921333.21	3352140.73	421333.21	3352140.73
7813	48°10'30.11"	137°25'16.69"	921595.09	3352308.03	421595.09	3352308.03
7814	48°10'37.04"	137°25'23.83"	921810.55	3352453.43	421810.55	3352453.43
7815	48°10'43.85"	137°25'29.19"	922021.64	3352562.31	422021.64	3352562.31
7816	48°10'48.22"	137°25'29.90"	922156.73	3352575.75	422156.74	3352575.75
7817	48°10'50.91"	137°25'30.03"	922240.01	3352577.61	422240.01	3352577.61
7818	48°10'52.86"	137°25'30.84"	922300.31	3352593.84	422300.31	3352593.84
7819	48°10'56.59"	137°25'32.82"	922415.82	3352633.61	422415.82	3352633.61
7820	48°10'59.19"	137°25'37.48"	922497.01	3352729.17	422497.01	3352729.17
7821	48°11'05.63"	137°25'43.84"	922697.22	3352858.63	422697.22	3352858.63
7822	48°11'08.53"	137°25'50.03"	922788.12	3352985.64	422788.12	3352985.64
7823	48°11'10.73"	137°25'57.70"	922857.51	3353143.42	422857.51	3353143.42
7824	48°11'11.73"	137°26'06.32"	922889.98	3353321.21	422889.98	3353321.21
7825	48°11'11.89"	137°26'14.40"	922896.65	3353488.01	422896.66	3353488.01
7826	48°11'13.47"	137°26'19.77"	922946.27	3353598.49	422946.27	3353598.49
7827	48°11'16.44"	137°26'22.93"	923038.57	3353663.04	423038.57	3353663.04
7828	48°11'23.09"	137°26'27.28"	923244.91	3353750.97	423244.91	3353750.97
7829	48°11'29.09"	137°26'30.60"	923430.90	3353817.62	423430.90	3353817.62

Каталог координат						
поворотных точек границы между субъектами Российской Федерации: Приморский край и Хабаровский край						
Координаты в системе координат WGS 84			Координаты в системе координат МСК 25		Координаты в системе координат МСК 27	
№ точки п/п	Широта	Долгота	X	Y	X	Y
1	2	3	4	5	6	7
7830	48°11'35.57"	137°26'34.94"	923632.04	3353905.44	423632.04	3353905.44
7831	48°11'41.56"	137°26'39.01"	923817.67	3353987.71	423817.67	3353987.71
7832	48°11'49.17"	137°26'45.68"	924054.19	3354123.19	424054.19	3354123.19
7833	48°11'56.11"	137°26'52.57"	924269.79	3354263.40	424269.79	3354263.40
7834	48°12'02.39"	137°26'58.42"	924465.01	3354382.34	424465.01	3354382.34
7835	48°12'07.72"	137°27'01.95"	924630.06	3354453.73	424630.06	3354453.73
7836	48°12'10.80"	137°27'05.48"	924726.15	3354525.65	424726.15	3354525.65
7837	48°12'11.55"	137°27'11.97"	924750.45	3354659.53	424750.45	3354659.53
7838	48°12'11.02"	137°27'20.77"	924735.97	3354841.46	424735.97	3354841.46
7839	48°12'10.99"	137°27'30.11"	924736.86	3355034.18	424736.86	3355034.18
7840	48°12'12.22"	137°27'35.72"	924775.94	3355149.62	424775.94	3355149.62
7841	48°12'12.07"	137°27'42.77"	924772.68	3355295.37	424772.68	3355295.37
7842	48°12'10.73"	137°27'50.28"	924732.76	3355450.70	424732.76	3355450.70
7843	48°12'10.14"	137°27'57.75"	924716.03	3355605.26	424716.03	3355605.26
7844	48°12'09.34"	137°28'07.87"	924693.39	3355814.36	424693.39	3355814.36
7845	48°12'08.36"	137°28'14.13"	924664.46	3355943.91	424664.46	3355943.91
7846	48°12'06.82"	137°28'22.88"	924618.73	3356125.16	424618.73	3356125.16
7847	48°12'05.43"	137°28'32.91"	924577.65	3356332.53	424577.65	3356332.53
7848	48°12'05.34"	137°28'36.94"	924575.79	3356415.82	424575.79	3356415.82
7849	48°12'03.85"	137°28'43.43"	924531.14	3356550.20	424531.14	3356550.20
7850	48°12'01.70"	137°28'49.38"	924465.88	3356673.73	424465.88	3356673.73
7851	48°11'58.91"	137°28'53.78"	924380.51	3356765.57	424380.52	3356765.56
7852	48°11'54.74"	137°28'59.38"	924252.92	3356882.48	424252.92	3356882.48
7853	48°11'53.11"	137°29'04.60"	924203.63	3356990.76	424203.63	3356990.76
7854	48°11'53.49"	137°29'10.17"	924216.69	3357105.61	424216.69	3357105.61
7855	48°11'55.94"	137°29'14.94"	924293.19	3357203.32	424293.19	3357203.32
7856	48°12'01.31"	137°29'15.34"	924459.11	3357209.98	424459.11	3357209.98
7857	48°12'07.67"	137°29'17.42"	924656.08	3357250.85	424656.08	3357250.85
7858	48°12'12.48"	137°29'21.18"	924805.40	3357327.09	424805.40	3357327.09
7859	48°12'16.69"	137°29'21.64"	924935.40	3357335.20	424935.40	3357335.20
7860	48°12'18.84"	137°29'23.51"	925002.25	3357373.14	425002.25	3357373.14
7861	48°12'19.45"	137°29'26.31"	925021.80	3357430.86	425021.80	3357430.86
7862	48°12'19.05"	137°29'29.32"	925010.00	3357493.08	425010.00	3357493.08
7863	48°12'17.51"	137°29'38.08"	924964.27	3357674.36	424964.27	3357674.35
7864	48°12'16.12"	137°29'47.85"	924923.30	3357876.52	424923.30	3357876.52
7865	48°12'15.60"	137°29'56.15"	924909.06	3358048.07	424909.06	3358048.07
7866	48°12'14.28"	137°30'04.75"	924870.19	3358226.18	424870.19	3358226.18
7867	48°12'15.04"	137°30'06.56"	924893.99	3358263.31	424893.99	3358263.31
7868	48°12'16.34"	137°30'08.84"	924934.56	3358309.96	424934.56	3358309.96

Каталог координат поворотных точек границы между субъектами Российской Федерации: Приморский край и Хабаровский край						
Координаты в системе координат WGS 84			Координаты в системе координат МСК 25		Координаты в системе координат МСК 27	
№ точки п/п	Широта	Долгота	X	Y	X	Y
1	2	3	4	5	6	7
7869	48°12'17.91"	137°30'10.93"	924983.49	3358352.64	424983.49	3358352.63
7870	48°12'19.68"	137°30'16.06"	925039.35	3358457.84	425039.35	3358457.84
7871	48°12'20.32"	137°30'20.00"	925059.76	3358539.01	425059.76	3358539.00
7872	48°12'19.84"	137°30'23.72"	925045.84	3358615.95	425045.84	3358615.95
7873	48°12'17.62"	137°30'29.12"	924978.27	3358728.29	424978.27	3358728.29
7874	48°12'16.76"	137°30'32.23"	924952.41	3358792.80	424952.41	3358792.80
7875	48°12'16.39"	137°30'36.75"	924942.20	3358886.09	424942.20	3358886.09
7876	48°12'16.99"	137°30'43.33"	924961.98	3359021.85	424961.98	3359021.85
7877	48°12'17.97"	137°30'49.04"	924993.48	3359139.36	424993.48	3359139.36
7878	48°12'17.45"	137°30'54.73"	924978.64	3359256.97	424978.64	3359256.96
7879	48°12'15.68"	137°30'57.59"	924924.46	3359316.73	424924.46	3359316.73
7880	48°12'14.03"	137°31'00.66"	924874.21	3359380.68	424874.21	3359380.68
7881	48°12'13.66"	137°31'03.71"	924863.45	3359443.62	424863.45	3359443.61
7882	48°12'14.03"	137°31'05.34"	924875.18	3359477.14	424875.18	3359477.14
7883	48°12'14.79"	137°31'07.19"	924899.27	3359515.11	424899.27	3359515.11
7884	48°12'17.46"	137°31'08.33"	924981.95	3359537.74	424981.95	3359537.74
7885	48°12'18.65"	137°31'09.59"	925018.79	3359563.52	425018.79	3359563.52
7886	48°12'19.96"	137°31'11.27"	925059.60	3359597.69	425059.60	3359597.69
7887	48°12'21.49"	137°31'14.97"	925107.82	3359673.62	425107.82	3359673.62
7888	48°12'21.69"	137°31'18.20"	925114.65	3359740.30	425114.65	3359740.30
7889	48°12'20.56"	137°31'20.77"	925080.18	3359793.61	425080.18	3359793.61
7890	48°12'19.38"	137°31'25.34"	925044.79	3359888.46	425044.79	3359888.46
7891	48°12'18.88"	137°31'29.75"	925030.27	3359979.61	425030.27	3359979.61
7892	48°12'18.39"	137°31'33.35"	925016.14	3360054.15	425016.14	3360054.15
7893	48°12'17.37"	137°31'37.13"	924985.28	3360132.47	424985.28	3360132.47
7894	48°12'16.48"	137°31'40.91"	924958.57	3360210.89	424958.57	3360210.89
7895	48°12'16.68"	137°31'43.74"	924965.58	3360269.25	424965.58	3360269.25
7896	48°12'17.69"	137°31'47.02"	924997.34	3360336.52	424997.34	3360336.52
7897	48°12'18.27"	137°31'51.07"	925016.26	3360420.09	425016.26	3360420.09
7898	48°12'17.79"	137°31'54.68"	925002.13	3360494.63	425002.13	3360494.63
7899	48°12'17.44"	137°31'58.29"	924992.14	3360569.27	424992.14	3360569.27
7900	48°12'17.92"	137°32'00.93"	925007.55	3360623.67	425007.55	3360623.67
7901	48°12'19.06"	137°32'04.21"	925043.46	3360691.01	425043.46	3360691.01
7902	48°12'21.51"	137°32'09.16"	925120.22	3360792.51	425120.22	3360792.51
7903	48°12'27.69"	137°32'19.94"	925313.51	3361013.02	425313.51	3361013.02
7904	48°12'30.35"	137°32'24.80"	925396.68	3361112.46	425396.68	3361112.46
7905	48°12'32.74"	137°32'29.85"	925471.63	3361215.80	425471.63	3361215.80
7906	48°12'33.51"	137°32'32.93"	925496.06	3361279.13	425496.06	3361279.13
7907	48°12'33.70"	137°32'36.36"	925502.79	3361349.97	425502.79	3361349.97

Каталог координат						
поворотных точек границы между субъектами Российской Федерации: Приморский край и Хабаровский край						
Координаты в системе координат WGS 84			Координаты в системе координат МСК 25		Координаты в системе координат МСК 27	
№ точки п/п	Широта	Долгота	X	Y	X	Y
1	2	3	4	5	6	7
7908	48°12'33.73"	137°32'41.00"	925504.81	3361445.66	425504.81	3361445.66
7909	48°12'33.65"	137°32'44.82"	925503.04	3361524.63	425503.04	3361524.63
7910	48°12'34.86"	137°32'51.12"	925541.72	3361654.40	425541.72	3361654.40
7911	48°12'35.21"	137°32'53.56"	925553.07	3361704.57	425553.07	3361704.57
7912	48°12'35.11"	137°32'57.79"	925551.12	3361791.83	425551.12	3361791.83
7913	48°12'34.90"	137°33'01.40"	925545.30	3361866.56	425545.30	3361866.56
7914	48°12'34.30"	137°33'03.99"	925527.47	3361920.23	425527.47	3361920.23
7915	48°12'34.41"	137°33'05.21"	925531.06	3361945.26	425531.06	3361945.26
7916	48°12'35.19"	137°33'06.25"	925555.54	3361966.59	425555.54	3361966.59
7917	48°12'37.01"	137°33'09.24"	925612.28	3362027.69	425612.28	3362027.69
7918	48°12'38.19"	137°33'10.83"	925649.08	3362060.17	425649.08	3362060.17
7919	48°12'39.36"	137°33'12.50"	925685.75	3362094.27	425685.75	3362094.27
7920	48°12'40.93"	137°33'14.60"	925734.69	3362136.94	425734.69	3362136.94
7921	48°12'42.21"	137°33'17.88"	925774.77	3362204.37	425774.77	3362204.37
7922	48°12'43.18"	137°33'22.57"	925805.87	3362300.69	425805.87	3362300.69
7923	48°12'44.30"	137°33'26.85"	925841.33	3362388.83	425841.33	3362388.83
7924	48°12'45.83"	137°33'30.56"	925889.53	3362464.76	425889.53	3362464.76
7925	48°12'47.39"	137°33'33.25"	925938.21	3362519.90	425938.21	3362519.90
7926	48°12'49.22"	137°33'35.56"	925995.35	3362566.92	425995.35	3362566.92
7927	48°12'52.56"	137°33'36.74"	926098.81	3362590.02	426098.81	3362590.02
7928	48°12'55.80"	137°33'36.29"	926198.84	3362579.79	426198.84	3362579.79
7929	48°13'02.23"	137°33'35.35"	926397.25	3362558.09	426397.25	3362558.09
7930	48°13'05.28"	137°33'34.51"	926491.18	3362539.85	426491.18	3362539.85
7931	48°13'09.40"	137°33'32.75"	926618.09	3362502.03	426618.09	3362502.03
7932	48°13'12.30"	137°33'32.89"	926707.50	3362504.02	426707.50	3362504.02
7933	48°13'14.90"	137°33'34.21"	926788.25	3362530.23	426788.25	3362530.23
7934	48°13'16.36"	137°33'38.33"	926834.27	3362614.78	426834.27	3362614.78
7935	48°13'17.08"	137°33'42.19"	926857.44	3362694.31	426857.44	3362694.31
7936	48°13'17.44"	137°33'44.43"	926868.88	3362740.32	426868.88	3362740.32
7937	48°13'18.48"	137°33'45.69"	926901.57	3362765.99	426901.57	3362765.99
7938	48°13'20.50"	137°33'45.79"	926963.91	3362767.39	426963.91	3362767.39
7939	48°13'25.47"	137°33'46.44"	927117.52	3362779.13	427117.52	3362779.13
7940	48°13'27.42"	137°33'49.76"	927178.37	3362847.04	427178.37	3362847.04
7941	48°13'29.03"	137°33'56.09"	927229.53	3362977.09	427229.53	3362977.09
7942	48°13'29.23"	137°33'58.96"	927236.43	3363036.35	427236.43	3363036.35
7943	48°13'30.48"	137°34'01.79"	927275.79	3363094.17	427275.80	3363094.17
7944	48°13'33.58"	137°34'04.70"	927372.08	3363153.26	427372.08	3363153.26
7945	48°13'39.11"	137°34'04.78"	927542.88	3363153.00	427542.88	3363153.00
7946	48°13'45.64"	137°34'05.99"	927744.86	3363175.74	427744.86	3363175.74

Каталог координат поворотных точек границы между субъектами Российской Федерации: Приморский край и Хабаровский край						
Координаты в системе координат WGS 84			Координаты в системе координат МСК 25		Координаты в системе координат МСК 27	
№ точки п/п	Широта	Долгота	X	Y	X	Y
1	2	3	4	5	6	7
7947	48°13'49.28"	137°34'05.77"	927857.25	3363169.93	427857.26	3363169.93
7948	48°13'54.69"	137°34'04.63"	928024.17	3363144.55	428024.17	3363144.55
7949	48°14'02.51"	137°34'04.42"	928265.52	3363137.49	428265.52	3363137.48
7950	48°14'07.56"	137°34'04.23"	928421.70	3363131.98	428421.70	3363131.98
7951	48°14'12.87"	137°34'02.53"	928585.19	3363094.99	428585.19	3363094.99
7952	48°14'16.46"	137°34'01.13"	928695.65	3363064.92	428695.65	3363064.91
7953	48°14'20.62"	137°34'03.31"	928824.80	3363108.47	428824.80	3363108.47
7954	48°14'23.33"	137°34'05.81"	928909.06	3363159.16	428909.06	3363159.16
7955	48°14'27.00"	137°34'10.88"	929023.66	3363262.57	429023.66	3363262.57
7956	48°14'28.68"	137°34'14.39"	929076.13	3363334.42	429076.13	3363334.41
7957	48°14'28.58"	137°34'18.82"	929074.08	3363425.86	429074.08	3363425.86
7958	48°14'28.89"	137°34'21.10"	929084.14	3363472.78	429084.14	3363472.78
7959	48°14'29.15"	137°34'23.09"	929092.90	3363513.60	429092.90	3363513.60
7960	48°14'29.71"	137°34'25.26"	929110.58	3363558.15	429110.58	3363558.15
7961	48°14'31.95"	137°34'27.96"	929180.25	3363613.15	429180.25	3363613.15
7962	48°14'33.16"	137°34'35.38"	929219.35	3363765.92	429219.35	3363765.92
7963	48°14'33.25"	137°34'44.03"	929224.25	3363944.38	429224.25	3363944.38
7964	48°14'34.50"	137°34'57.03"	929265.80	3364212.03	429265.80	3364212.03
7965	48°14'35.09"	137°35'08.29"	929286.58	3364444.25	429286.58	3364444.25
7966	48°14'36.80"	137°35'12.12"	929340.35	3364522.48	429340.35	3364522.48
7967	48°14'39.92"	137°35'17.85"	929438.13	3364639.80	429438.13	3364639.80
7968	48°14'42.57"	137°35'23.35"	929521.23	3364752.25	429521.23	3364752.25
7969	48°14'43.64"	137°35'27.87"	929555.45	3364845.13	429555.45	3364845.13
7970	48°14'42.64"	137°35'34.73"	929526.13	3364986.90	429526.13	3364986.90
7971	48°14'41.19"	137°35'37.78"	929482.13	3365050.48	429482.13	3365050.48
7972	48°14'23.36"	137°36'07.09"	928938.15	3365661.45	428938.15	3365661.45
7973	48°14'09.30"	137°36'38.03"	928511.31	3366304.93	428511.31	3366304.93
7974	48°14'08.78"	137°36'50.60"	928498.44	3366564.46	428498.44	3366564.46
7975	48°14'06.10"	137°37'05.63"	928419.08	3366875.48	428419.08	3366875.48
7976	48°14'06.14"	137°37'16.47"	928423.03	3367099.28	428423.03	3367099.28
7977	48°14'07.87"	137°37'24.84"	928478.58	3367271.28	428478.58	3367271.28
7978	48°14'12.44"	137°37'32.61"	928621.45	3367430.03	428621.45	3367430.03
7979	48°14'17.78"	137°37'39.50"	928788.15	3367570.25	428788.15	3367570.25
7980	48°14'25.44"	137°37'46.13"	929026.39	3367704.23	429026.40	3367704.23
7981	48°14'27.16"	137°37'50.15"	929080.53	3367786.42	429080.53	3367786.42
7982	48°14'27.70"	137°37'59.62"	929099.65	3367981.63	429099.65	3367981.63
7983	48°14'31.27"	137°38'11.25"	929212.80	3368220.30	429212.80	3368220.30
7984	48°14'36.17"	137°38'15.48"	929364.93	3368305.78	429364.93	3368305.78
7985	48°14'42.65"	137°38'16.97"	929565.60	3368334.15	429565.60	3368334.14

Каталог координат						
поворотных точек границы между субъектами Российской Федерации: Приморский край и Хабаровский край						
Координаты в системе координат WGS 84			Координаты в системе координат МСК 25		Координаты в системе координат МСК 27	
№ точки п/п	Широта	Долгота	X	Y	X	Y
1	2	3	4	5	6	7
7986	48°14'56.90"	137°38'30.55"	930008.98	3368608.92	430008.98	3368608.92
7987	48°15'00.42"	137°38'39.25"	930119.98	3368787.15	430119.98	3368787.15
7988	48°15'11.86"	137°38'50.50"	930476.18	3369014.88	430476.18	3369014.88
7989	48°15'13.37"	137°38'56.93"	930524.38	3369146.88	430524.38	3369146.88
7990	48°15'13.40"	137°39'08.22"	930527.96	3369379.92	430527.96	3369379.92
7991	48°15'14.78"	137°39'16.55"	930572.80	3369551.20	430572.80	3369551.20
7992	48°15'13.97"	137°39'37.10"	930552.90	3369975.30	430552.90	3369975.30
7993	48°15'10.55"	137°39'52.29"	930451.30	3370289.85	430451.30	3370289.85
7994	48°15'03.45"	137°40'06.83"	930235.58	3370592.55	430235.58	3370592.55
7995	48°15'01.40"	137°40'19.54"	930175.70	3370855.65	430175.70	3370855.65
7996	48°14'57.17"	137°40'35.44"	930048.88	3371185.26	430048.88	3371185.26
7997	48°14'52.20"	137°40'42.14"	929897.25	3371325.28	429897.25	3371325.28
7998	48°14'39.26"	137°41'00.34"	929502.30	3371705.83	429502.30	3371705.83
7999	48°14'35.54"	137°41'03.73"	929388.23	3371777.25	429388.23	3371777.25
8000	48°14'33.12"	137°41'09.49"	929315.05	3371897.05	429315.05	3371897.05
8001	48°14'30.66"	137°41'10.98"	929239.35	3371928.73	429239.35	3371928.73
8002	48°14'26.82"	137°41'10.57"	929120.55	3371921.63	429120.55	3371921.63
8003	48°14'13.41"	137°41'18.98"	928708.60	3372100.55	428708.60	3372100.55
8004	48°14'09.53"	137°41'20.11"	928589.08	3372125.35	428589.08	3372125.35
8005	48°14'07.10"	137°41'14.50"	928512.65	3372010.42	428512.65	3372010.42
8006	48°14'02.29"	137°41'12.02"	928363.30	3371961.17	428363.30	3371961.17
8007	48°13'56.64"	137°41'13.09"	928189.25	3371985.53	428189.25	3371985.53
8008	48°13'51.89"	137°41'20.36"	928044.40	3372137.35	428044.40	3372137.35
8009	48°13'47.45"	137°41'29.75"	927909.73	3372332.75	427909.73	3372332.75
8010	48°13'40.41"	137°41'36.41"	927693.88	3372473.16	427693.88	3372473.16
8011	48°13'29.39"	137°41'39.61"	927354.45	3372543.45	427354.45	3372543.45
8012	48°13'26.82"	137°41'42.94"	927275.90	3372613.18	427275.90	3372613.17
8013	48°13'26.08"	137°41'50.86"	927255.24	3372776.95	427255.25	3372776.95
8014	48°13'24.83"	137°41'55.69"	927218.00	3372877.15	427218.00	3372877.15
8015	48°13'21.49"	137°41'56.60"	927115.08	3372897.23	427115.08	3372897.23
8016	48°13'16.33"	137°41'55.89"	926955.29	3372884.48	426955.29	3372884.48
8017	48°13'07.73"	137°41'58.50"	926690.34	3372941.76	426690.34	3372941.76
8018	48°12'57.74"	137°42'00.52"	926382.42	3372987.59	426382.42	3372987.59
8019	48°12'51.47"	137°42'07.69"	926190.51	3373137.97	426190.51	3373137.97
8020	48°12'47.07"	137°42'11.77"	926055.89	3373223.90	426055.89	3373223.90
8021	48°12'43.81"	137°42'13.30"	925955.64	3373256.84	425955.64	3373256.84
8022	48°12'42.38"	137°42'15.93"	925912.13	3373311.70	425912.13	3373311.70
8023	48°12'44.03"	137°42'23.47"	925965.05	3373466.73	425965.05	3373466.73
8024	48°12'43.86"	137°42'33.65"	925962.39	3373676.83	425962.40	3373676.83

Каталог координат						
поворотных точек границы между субъектами Российской Федерации: Приморский край и Хабаровский край						
Координаты в системе координат WGS 84			Координаты в системе координат МСК 25		Координаты в системе координат МСК 27	
№ точки п/п	Широта	Долгота	X	Y	X	Y
1	2	3	4	5	6	7
8025	48°12'43.04"	137°42'49.03"	925941.25	3373994.70	425941.25	3373994.70
8026	48°12'49.45"	137°43'03.57"	926143.25	3374292.30	426143.25	3374292.30
8027	48°12'54.26"	137°43'16.25"	926295.23	3374552.13	426295.23	3374552.13
8028	48°13'00.13"	137°43'33.69"	926481.20	3374909.67	426481.20	3374909.67
8029	48°13'01.37"	137°43'37.28"	926520.53	3374983.42	426520.53	3374983.42
8030	48°13'05.90"	137°43'49.24"	926663.53	3375228.38	426663.53	3375228.38
8031	48°13'08.60"	137°43'53.86"	926748.20	3375322.55	426748.20	3375322.55
8032	48°13'12.89"	137°44'00.80"	926882.70	3375464.17	426882.70	3375464.17
8033	48°13'22.32"	137°44'11.05"	927176.83	3375671.80	427176.83	3375671.80
8034	48°13'30.13"	137°44'14.43"	927419.00	3375738.42	427419.00	3375738.42
8035	48°13'38.81"	137°44'15.29"	927687.10	3375752.63	427687.10	3375752.63
8036	48°13'42.94"	137°44'24.15"	927817.12	3375933.73	427817.13	3375933.73
8037	48°13'48.35"	137°44'31.82"	927986.45	3376089.83	427986.45	3376089.83
8038	48°13'52.75"	137°44'37.81"	928124.05	3376211.56	428124.05	3376211.55
8039	48°13'49.13"	137°44'43.56"	928013.60	3376331.80	428013.60	3376331.80
8040	48°13'42.73"	137°44'55.92"	927819.35	3376589.55	427819.35	3376589.55
8041	48°13'39.27"	137°45'00.87"	927713.93	3376693.08	427713.93	3376693.08
8042	48°13'34.44"	137°45'04.24"	927565.78	3376764.53	427565.78	3376764.53
8043	48°13'29.79"	137°45'07.47"	927422.90	3376833.30	427422.90	3376833.30
8044	48°13'29.75"	137°45'11.45"	927422.90	3376915.33	427422.90	3376915.33
8045	48°13'31.09"	137°45'14.55"	927465.23	3376978.84	427465.23	3376978.83
8046	48°13'33.19"	137°45'20.42"	927531.53	3377099.00	427531.53	3377099.00
8047	48°13'35.71"	137°45'28.54"	927611.80	3377265.53	427611.80	3377265.53
8048	48°13'35.73"	137°45'32.59"	927613.40	3377349.25	427613.40	3377349.25
8049	48°13'36.04"	137°45'44.91"	927626.63	3377603.26	427626.63	3377603.25
8050	48°13'37.77"	137°45'52.78"	927682.10	3377764.88	427682.10	3377764.88
8051	48°13'42.79"	137°46'05.54"	927840.73	3378026.13	427840.73	3378026.13
8052	48°13'47.46"	137°46'10.63"	927986.40	3378129.17	427986.40	3378129.17
8053	48°13'49.97"	137°46'13.72"	928064.98	3378191.98	428064.98	3378191.98
8054	48°13'52.03"	137°46'16.43"	928129.23	3378247.08	428129.23	3378247.08
8055	48°13'53.36"	137°46'23.13"	928172.15	3378384.63	428172.15	3378384.63
8056	48°13'56.21"	137°46'27.72"	928261.55	3378478.14	428261.55	3378478.13
8057	48°13'56.57"	137°46'31.45"	928273.83	3378555.04	428273.83	3378555.03
8058	48°13'55.87"	137°46'36.60"	928253.68	3378661.58	428253.68	3378661.58
8059	48°13'55.42"	137°46'39.54"	928240.45	3378722.42	428240.45	3378722.42
8060	48°13'56.20"	137°46'47.57"	928266.88	3378887.88	428266.88	3378887.88
8061	48°13'57.41"	137°46'55.74"	928306.60	3379055.83	428306.60	3379055.83
8062	48°13'57.75"	137°47'05.36"	928319.83	3379254.25	428319.83	3379254.25
8063	48°13'57.26"	137°47'15.84"	928307.83	3379470.66	428307.83	3379470.65

Каталог координат						
поворотных точек границы между субъектами Российской Федерации: Приморский край и Хабаровский край						
Координаты в системе координат WGS 84			Координаты в системе координат МСК 25		Координаты в системе координат МСК 27	
№ точки п/п	Широта	Долгота	X	Y	X	Y
1	2	3	4	5	6	7
8064	48°13'55.40"	137°47'21.65"	928252.15	3379591.45	428252.15	3379591.45
8065	48°13'53.23"	137°47'24.68"	928185.73	3379654.95	428185.73	3379654.95
8066	48°13'42.83"	137°47'26.07"	927865.05	3379688.03	427865.05	3379688.03
8067	48°13'38.15"	137°47'30.85"	927721.88	3379788.70	427721.88	3379788.70
8068	48°13'34.17"	137°47'35.64"	927600.18	3379889.25	427600.18	3379889.25
8069	48°13'22.32"	137°47'47.31"	927237.68	3380135.30	427237.68	3380135.30
8070	48°13'20.23"	137°47'51.24"	927174.18	3380217.33	427174.18	3380217.33
8071	48°13'17.93"	137°47'59.86"	927105.88	3380396.28	427105.88	3380396.28
8072	48°13'14.54"	137°48'08.37"	927003.43	3380573.38	427003.43	3380573.38
8073	48°13'11.96"	137°48'13.63"	926925.48	3380683.00	426925.48	3380683.00
8074	48°13'09.77"	137°48'20.62"	926859.75	3380828.33	426859.75	3380828.33
8075	48°13'03.57"	137°48'31.65"	926671.48	3381058.70	426671.48	3381058.70
8076	48°12'59.24"	137°48'36.69"	926539.18	3381164.53	426539.18	3381164.53
8077	48°12'55.76"	137°48'42.38"	926433.35	3381283.60	426433.35	3381283.60
8078	48°12'52.46"	137°48'55.64"	926335.45	3381558.78	426335.45	3381558.78
8079	48°12'47.83"	137°49'22.97"	926200.53	3382124.98	426200.53	3382124.98
8080	48°12'44.99"	137°49'33.80"	926115.85	3382349.88	426115.85	3382349.88
8081	48°12'39.94"	137°49'41.38"	925962.40	3382508.63	425962.40	3382508.63
8082	48°12'37.05"	137°49'46.92"	925874.80	3382624.23	425874.80	3382624.23
8083	48°12'35.28"	137°49'53.71"	925822.15	3382765.28	425822.15	3382765.28
8084	48°12'35.06"	137°49'58.96"	925816.88	3382873.75	425816.88	3382873.75
8085	48°12'37.50"	137°50'03.13"	925893.33	3382958.70	425893.33	3382958.70
8086	48°12'46.21"	137°50'14.97"	926166.13	3383199.17	426166.13	3383199.17
8087	48°12'50.26"	137°50'21.47"	926293.13	3383331.48	426293.13	3383331.48
8088	48°12'50.46"	137°50'27.88"	926301.05	3383463.78	426301.05	3383463.78
8089	48°12'48.58"	137°50'36.04"	926245.50	3383633.10	426245.50	3383633.10
8090	48°12'45.95"	137°50'41.75"	926166.13	3383752.15	426166.13	3383752.15
8091	48°12'45.04"	137°50'47.37"	926139.65	3383868.58	426139.65	3383868.58
8092	48°12'47.06"	137°50'50.75"	926203.18	3383937.38	426203.18	3383937.38
8093	48°12'49.45"	137°50'52.04"	926277.30	3383962.95	426277.30	3383962.95
8094	48°12'53.00"	137°50'55.03"	926387.93	3384023.10	426387.93	3384023.10
8095	48°12'56.38"	137°50'58.40"	926493.38	3384091.00	426493.38	3384091.00
8096	48°12'58.80"	137°50'59.47"	926568.28	3384112.00	426568.28	3384112.00
8097	48°13'01.26"	137°51'01.83"	926645.03	3384159.63	426645.03	3384159.63
8098	48°13'05.80"	137°51'10.39"	926787.90	3384334.25	426787.90	3384334.25
8099	48°13'07.26"	137°51'18.37"	926835.53	3384498.30	426835.53	3384498.30
8100	48°13'11.52"	137°51'29.85"	926970.40	3384733.30	426970.40	3384733.30
8101	48°13'14.31"	137°51'44.58"	927061.30	3385036.18	427061.30	3385036.18
8102	48°13'14.40"	137°51'58.52"	927068.35	3385323.78	427068.35	3385323.78

Каталог координат поворотных точек границы между субъектами Российской Федерации: Приморский край и Хабаровский край						
Координаты в системе координат WGS 84			Координаты в системе координат МСК 25		Координаты в системе координат МСК 27	
№ точки п/п	Широта	Долгота	X	Y	X	Y
1	2	3	4	5	6	7
8103	48°13'12.22"	137°52'11.03"	927004.85	3385583.08	427004.85	3385583.08
8104	48°13'09.01"	137°52'17.68"	926907.62	3385721.83	426907.62	3385721.82
8105	48°13'05.53"	137°52'20.58"	926801.23	3385783.29	426801.23	3385783.29
8106	48°12'55.88"	137°52'25.66"	926504.80	3385892.65	426504.80	3385892.65
8107	48°12'44.26"	137°52'35.22"	926148.69	3386095.38	426148.69	3386095.38
8108	48°12'40.45"	137°52'44.16"	926033.83	3386281.58	426033.83	3386281.58
8109	48°12'41.00"	137°52'54.39"	926054.12	3386492.58	426054.12	3386492.58
8110	48°12'46.77"	137°52'59.68"	926233.80	3386598.97	426233.80	3386598.97
8111	48°12'53.05"	137°53'06.12"	926430.04	3386729.01	426430.04	3386729.01
8112	48°12'58.96"	137°53'12.78"	926614.45	3386863.77	426614.45	3386863.77
8113	48°13'06.96"	137°53'14.24"	926861.98	3386890.13	426861.98	3386890.13
8114	48°13'15.52"	137°53'14.05"	927126.55	3386882.17	427126.55	3386882.17
8115	48°13'22.95"	137°53'16.53"	927356.70	3386929.88	427356.70	3386929.88
8116	48°13'26.74"	137°53'20.86"	927475.05	3387017.45	427475.05	3387017.45
8117	48°13'31.25"	137°53'28.50"	927616.70	3387173.08	427616.70	3387173.08
8118	48°13'35.84"	137°53'37.97"	927761.55	3387366.38	427761.55	3387366.38
8119	48°13'36.25"	137°53'40.03"	927774.78	3387408.70	427774.78	3387408.70
8120	48°13'34.49"	137°53'43.97"	927721.88	3387490.74	427721.88	3387490.73
8121	48°13'30.41"	137°53'57.72"	927600.18	3387776.48	427600.18	3387776.48
8122	48°13'27.19"	137°54'13.68"	927505.79	3388107.38	427505.79	3388107.38
8123	48°13'27.09"	137°54'18.57"	927504.08	3388208.33	427504.08	3388208.33
8124	48°13'28.25"	137°54'19.80"	927540.50	3388233.20	427540.50	3388233.20
8125	48°13'32.70"	137°54'19.95"	927677.98	3388234.25	427677.98	3388234.25
8126	48°13'35.24"	137°54'21.45"	927756.75	3388263.85	427756.75	3388263.85
8127	48°13'39.15"	137°54'31.26"	927880.63	3388464.40	427880.63	3388464.40
8128	48°13'41.22"	137°54'38.23"	927946.78	3388607.28	427946.78	3388607.28
8129	48°13'40.20"	137°54'44.87"	927917.68	3388744.85	427917.68	3388744.85
8130	48°13'37.90"	137°54'52.38"	927848.88	3388900.95	427848.88	3388900.95
8131	48°13'36.88"	137°54'59.66"	927819.78	3389051.75	427819.78	3389051.75
8132	48°13'37.34"	137°55'05.19"	927835.65	3389165.53	427835.65	3389165.53
8133	48°13'41.71"	137°55'12.47"	927973.23	3389313.70	427973.23	3389313.70
8134	48°13'41.69"	137°55'14.91"	927973.23	3389363.98	427973.23	3389363.98
8135	48°13'41.55"	137°55'20.29"	927970.58	3389475.10	427970.58	3389475.10
8136	48°13'40.47"	137°55'25.39"	927938.83	3389580.92	427938.83	3389580.92
8137	48°13'44.76"	137°55'43.54"	928077.40	3389953.38	428077.40	3389953.38
8138	48°13'51.73"	137°55'54.25"	928296.03	3390170.95	428296.03	3390170.95
8139	48°14'00.85"	137°55'57.80"	928579.13	3390239.75	428579.13	3390239.75
8140	48°14'10.82"	137°55'55.60"	928886.05	3390189.48	428886.05	3390189.48
8141	48°14'20.78"	137°56'00.16"	929195.38	3390278.85	429195.38	3390278.85

Каталог координат						
поворотных точек границы между субъектами Российской Федерации: Приморский край и Хабаровский край						
Координаты в системе координат WGS 84			Координаты в системе координат МСК 25		Координаты в системе координат МСК 27	
№ точки п/п	Широта	Долгота	X	Y	X	Y
1	2	3	4	5	6	7
8142	48°14'37.33"	137°56'05.68"	929708.38	3390384.50	429708.38	3390384.50
8143	48°14'41.69"	137°56'08.86"	929844.06	3390448.02	429844.06	3390448.02
8144	48°14'45.33"	137°56'12.21"	929957.40	3390515.42	429957.40	3390515.42
8145	48°14'47.42"	137°56'17.59"	930023.75	3390625.34	430023.75	3390625.34
8146	48°14'48.30"	137°56'31.62"	930055.50	3390914.42	430055.50	3390914.42
8147	48°14'51.44"	137°56'40.76"	930155.75	3391101.29	430155.75	3391101.28
8148	48°14'55.37"	137°56'52.50"	930280.85	3391341.65	430280.85	3391341.65
8149	48°14'58.55"	137°56'57.52"	930380.93	3391443.60	430380.93	3391443.60
8150	48°15'03.25"	137°56'59.17"	930526.45	3391475.35	430526.45	3391475.35
8151	48°15'09.38"	137°56'54.58"	930714.30	3391377.45	430714.30	3391377.45
8152	48°15'19.20"	137°56'49.52"	931015.83	3391268.25	431015.83	3391268.25
8153	48°15'28.33"	137°56'46.41"	931296.78	3391199.63	431296.78	3391199.63
8154	48°15'35.42"	137°56'46.15"	931515.93	3391190.73	431515.93	3391190.73
8155	48°15'37.71"	137°56'46.14"	931586.43	3391189.40	431586.43	3391189.40
8156	48°15'40.25"	137°56'48.10"	931665.78	3391228.67	431665.78	3391228.67
8157	48°15'41.57"	137°56'51.35"	931707.55	3391294.99	431707.55	3391294.98
8158	48°15'45.87"	137°57'07.27"	931845.51	3391621.22	431845.51	3391621.22
8159	48°15'48.79"	137°57'17.97"	931939.33	3391840.48	431939.33	3391840.48
8160	48°15'52.82"	137°57'25.90"	932066.33	3392001.88	432066.33	3392001.88
8161	48°15'57.16"	137°57'33.54"	932203.13	3392157.30	432203.13	3392157.30
8162	48°16'02.84"	137°57'40.74"	932380.83	3392302.98	432380.83	3392302.98
8163	48°16'06.73"	137°57'43.60"	932502.00	3392359.88	432502.00	3392359.88
8164	48°16'11.50"	137°57'46.95"	932650.48	3392426.73	432650.48	3392426.73
8165	48°16'15.08"	137°57'50.43"	932762.18	3392496.66	432762.18	3392496.65
8166	48°16'15.56"	137°57'54.04"	932778.05	3392570.73	432778.05	3392570.73
8167	48°16'13.93"	137°58'01.70"	932730.43	3392729.48	432730.43	3392729.48
8168	48°16'10.05"	137°58'12.12"	932614.03	3392946.42	432614.03	3392946.42
8169	48°16'06.90"	137°58'25.39"	932521.40	3393221.60	432521.40	3393221.60
8170	48°16'06.71"	137°58'35.26"	932518.78	3393425.33	432518.78	3393425.33
8171	48°16'09.54"	137°58'43.03"	932608.73	3393584.08	432608.73	3393584.08
8172	48°16'12.14"	137°58'53.48"	932692.70	3393798.16	432692.70	3393798.16
8173	48°16'13.28"	137°59'05.42"	932731.79	3394043.89	432731.79	3394043.89
8174	48°16'15.25"	137°59'22.81"	932798.80	3394401.30	432798.80	3394401.30
8175	48°16'19.01"	137°59'42.40"	932921.66	3394803.39	432921.66	3394803.39
8176	48°16'22.50"	137°59'53.95"	933033.40	3395039.80	433033.40	3395039.80
8177	48°16'25.54"	137°59'58.19"	933128.59	3395125.56	433128.59	3395125.56
8178	48°16'35.48"	138°00'00.97"	933436.70	3395177.85	433436.70	3395177.85
8179	48°16'41.66"	138°00'02.74"	933628.12	3395211.06	433628.12	3395211.06
8180	48°16'47.60"	137°59'58.15"	933810.08	3395113.30	433810.08	3395113.30

Каталог координат поворотных точек границы между субъектами Российской Федерации: Приморский край и Хабаровский край						
Координаты в системе координат WGS 84			Координаты в системе координат МСК 25		Координаты в системе координат МСК 27	
№ точки п/п	Широта	Долгота	X	Y	X	Y
1	2	3	4	5	6	7
8181	48°16'50.51"	137°59'59.68"	933900.38	3395143.33	433900.38	3395143.33
8182	48°16'54.21"	138°00'01.29"	934015.15	3395174.80	434015.15	3395174.80
8183	48°16'58.84"	138°00'02.61"	934158.55	3395199.53	434158.55	3395199.53
8184	48°17'02.22"	138°00'04.61"	934263.65	3395238.98	434263.65	3395238.98
8185	48°17'07.75"	138°00'04.61"	934434.68	3395236.08	434434.68	3395236.08
8186	48°17'11.86"	138°00'12.45"	934564.08	3395395.55	434564.08	3395395.55
8187	48°17'14.26"	138°00'18.22"	934640.40	3395513.35	434640.40	3395513.35
8188	48°17'15.09"	138°00'19.24"	934666.45	3395534.00	434666.45	3395534.00
8189	48°17'19.73"	138°00'22.82"	934810.80	3395605.28	434810.80	3395605.28
8190	48°17'21.38"	138°00'24.97"	934862.48	3395648.88	434862.48	3395648.88
8191	48°17'22.54"	138°00'27.28"	934899.25	3395695.78	434899.25	3395695.78
8192	48°17'26.02"	138°00'27.98"	935006.95	3395708.33	435006.95	3395708.33
8193	48°17'27.52"	138°00'29.36"	935053.80	3395736.00	435053.80	3395736.00
8194	48°17'29.18"	138°00'33.47"	935106.43	3395819.90	435106.43	3395819.90
8195	48°17'31.36"	138°00'33.61"	935173.90	3395821.58	435173.90	3395821.58
8196	48°17'38.71"	138°00'33.79"	935400.83	3395821.63	435400.83	3395821.63
8197	48°17'48.23"	138°00'37.46"	935696.28	3395892.17	435696.28	3395892.17
8198	48°17'51.73"	138°00'36.97"	935804.03	3395880.28	435804.03	3395880.28
8199	48°17'57.27"	138°00'34.01"	935974.30	3395816.53	435974.30	3395816.53
8200	48°17'59.00"	138°00'33.51"	936027.55	3395805.15	436027.55	3395805.15
8201	48°18'02.22"	138°00'33.76"	936126.95	3395808.67	436126.95	3395808.67
8202	48°18'16.98"	138°00'33.44"	936582.95	3395794.48	436582.95	3395794.48
8203	48°18'21.42"	138°00'36.20"	936720.88	3395848.98	436720.88	3395848.98
8204	48°18'27.43"	138°00'42.89"	936908.80	3395983.78	436908.80	3395983.78
8205	48°18'33.66"	138°00'44.02"	937101.83	3396003.67	437101.83	3396003.67
8206	48°18'35.57"	138°00'46.61"	937161.63	3396056.13	437161.63	3396056.13
8207	48°18'35.55"	138°00'50.45"	937162.35	3396135.23	437162.35	3396135.23
8208	48°18'33.63"	138°00'56.59"	937105.03	3396262.67	437105.03	3396262.67
8209	48°18'33.39"	138°01'01.68"	937099.68	3396367.78	437099.68	3396367.78
8210	48°18'36.22"	138°01'08.19"	937189.18	3396500.50	437189.18	3396500.50
8211	48°18'36.74"	138°01'15.34"	937207.88	3396647.50	437207.88	3396647.50
8212	48°18'38.87"	138°01'23.20"	937276.25	3396808.30	437276.25	3396808.30
8213	48°18'39.59"	138°01'29.04"	937300.55	3396928.33	437300.55	3396928.33
8214	48°18'38.23"	138°01'32.65"	937259.90	3397003.33	437259.90	3397003.33
8215	48°18'33.25"	138°01'39.09"	937108.40	3397138.65	437108.40	3397138.65
8216	48°18'28.51"	138°01'40.14"	936962.40	3397162.88	436962.40	3397162.88
8217	48°18'21.13"	138°01'36.45"	936733.08	3397090.63	436733.08	3397090.63
8218	48°18'10.43"	138°01'49.90"	936407.30	3397373.45	436407.30	3397373.45
8219	48°18'08.83"	138°01'54.90"	936359.50	3397477.42	436359.50	3397477.42

Каталог координат поворотных точек границы между субъектами Российской Федерации: Приморский край и Хабаровский край						
Координаты в системе координат WGS 84			Координаты в системе координат МСК 25		Координаты в системе координат МСК 27	
№ точки п/п	Широта	Долгота	X	Y	X	Y
1	2	3	4	5	6	7
8220	48°18'08.08"	138°02'10.36"	936341.85	3397796.34	436341.85	3397796.33
8221	48°18'06.39"	138°02'21.67"	936293.63	3398030.30	436293.63	3398030.30
8222	48°18'03.85"	138°02'27.71"	936217.33	3398156.08	436217.33	3398156.08
8223	48°17'54.62"	138°02'41.87"	935937.48	3398452.76	435937.48	3398452.76
8224	48°17'56.85"	138°03'01.58"	936013.44	3398857.89	436013.44	3398857.89
8225	48°17'54.89"	138°03'11.14"	935956.25	3399055.88	435956.25	3399055.88
8226	48°18'03.57"	138°03'17.82"	936226.70	3399188.88	436226.70	3399188.88
8227	48°18'10.28"	138°03'20.76"	936434.88	3399245.85	436434.88	3399245.85
8228	48°18'16.29"	138°03'31.97"	936624.73	3399473.73	436624.73	3399473.73
8229	48°18'21.40"	138°03'34.57"	936783.55	3399524.54	436783.55	3399524.53
8230	48°18'24.36"	138°03'37.08"	936875.90	3399574.50	436875.90	3399574.50
8231	48°18'33.55"	138°03'44.58"	937162.48	3399724.15	437162.48	3399724.15
8232	48°18'43.67"	138°04'04.70"	937482.25	3400133.13	437482.25	3400133.13
8233	48°18'43.03"	138°04'11.81"	937465.16	3400280.07	437465.16	3400280.07
8234	48°18'40.06"	138°04'19.86"	937376.20	3400447.50	437376.20	3400447.50
8235	48°18'34.70"	138°04'35.15"	937216.17	3400765.38	437216.17	3400765.38
8236	48°18'34.77"	138°04'40.27"	937220.39	3400870.88	437220.39	3400870.88
8237	48°18'41.72"	138°04'47.40"	937437.60	3401014.03	437437.60	3401014.03
8238	48°18'51.20"	138°05'04.47"	937736.65	3401360.40	437736.65	3401360.40
8239	48°18'59.75"	138°05'12.41"	938003.55	3401519.45	438003.55	3401519.45
8240	48°19'06.06"	138°05'15.08"	938199.35	3401570.88	438199.35	3401570.88
8241	48°19'12.39"	138°05'23.77"	938398.35	3401746.33	438398.35	3401746.33
8242	48°19'17.63"	138°05'30.67"	938562.68	3401885.58	438562.68	3401885.58
8243	48°19'26.76"	138°05'36.09"	938846.73	3401992.20	438846.73	3401992.20
8244	48°19'30.69"	138°05'45.57"	938971.35	3402185.40	438971.35	3402185.40
8245	48°19'36.13"	138°05'53.04"	939142.43	3402336.13	439142.43	3402336.13
8246	48°19'41.00"	138°05'58.58"	939294.75	3402447.63	439294.75	3402447.63
8247	48°19'39.16"	138°06'02.26"	939239.18	3402524.35	439239.18	3402524.35
8248	48°19'37.23"	138°06'10.24"	939182.74	3402689.75	439182.74	3402689.75
8249	48°19'37.17"	138°06'26.42"	939186.96	3403023.14	439186.96	3403023.14
8250	48°19'40.98"	138°06'39.23"	939309.35	3403284.79	439309.35	3403284.79
8251	48°19'40.37"	138°06'44.54"	939292.47	3403394.51	439292.47	3403394.51
8252	48°19'38.16"	138°06'58.00"	939229.16	3403673.04	439229.16	3403673.04
8253	48°19'37.12"	138°07'25.93"	939207.55	3404248.88	439207.55	3404248.88
8254	48°19'47.06"	138°07'41.94"	939520.70	3404573.05	439520.70	3404573.05
8255	48°19'47.84"	138°07'47.65"	939547.08	3404690.17	439547.08	3404690.17
8256	48°19'46.77"	138°07'52.33"	939515.69	3404787.06	439515.69	3404787.06
8257	48°19'42.34"	138°07'58.38"	939381.10	3404914.33	439381.10	3404914.33
8258	48°19'42.29"	138°08'04.31"	939381.85	3405036.50	439381.85	3405036.50

Каталог координат						
поворотных точек границы между субъектами Российской Федерации: Приморский край и Хабаровский край						
Координаты в системе координат WGS 84			Координаты в системе координат МСК 25		Координаты в системе координат МСК 27	
№ точки п/п	Широта	Долгота	X	Y	X	Y
1	2	3	4	5	6	7
8259	48°19'43.52"	138°08'09.42"	939421.75	3405141.08	439421.75	3405141.08
8260	48°19'49.08"	138°08'13.66"	939595.10	3405225.15	439595.10	3405225.15
8261	48°19'52.55"	138°08'23.63"	939706.00	3405428.49	439706.00	3405428.48
8262	48°19'58.04"	138°08'26.26"	939876.79	3405479.48	439876.80	3405479.48
8263	48°20'03.00"	138°08'39.80"	940035.08	3405755.50	440035.08	3405755.50
8264	48°20'02.67"	138°08'52.43"	940029.75	3406015.85	440029.75	3406015.85
8265	48°20'03.28"	138°09'28.57"	940062.55	3406759.78	440062.55	3406759.78
8266	48°20'03.57"	138°09'30.70"	940072.20	3406803.38	440072.20	3406803.38
8267	48°20'07.08"	138°09'43.53"	940185.78	3407065.70	440185.78	3407065.70
8268	48°20'12.56"	138°10'05.61"	940363.68	3407517.03	440363.68	3407517.03
8269	48°20'13.57"	138°10'14.37"	940398.05	3407696.95	440398.05	3407696.95
8270	48°20'10.66"	138°10'27.14"	940313.40	3407961.53	440313.40	3407961.53
8271	48°20'08.19"	138°10'33.10"	940239.30	3408085.88	440239.30	3408085.88
8272	48°20'07.28"	138°10'37.06"	940212.85	3408167.92	440212.85	3408167.92
8273	48°20'09.48"	138°10'39.31"	940281.65	3408212.90	440281.65	3408212.90
8274	48°20'12.65"	138°10'39.40"	940379.55	3408212.90	440379.55	3408212.90
8275	48°20'18.36"	138°10'41.36"	940556.80	3408249.92	440556.80	3408249.92
8276	48°20'26.63"	138°10'50.08"	940815.55	3408424.56	440815.55	3408424.56
8277	48°20'34.73"	138°10'52.46"	941066.71	3408468.74	441066.71	3408468.74
8278	48°20'40.24"	138°10'57.24"	941238.80	3408564.09	441238.80	3408564.09
8279	48°20'42.06"	138°11'02.15"	941296.94	3408664.09	441296.94	3408664.09
8280	48°20'42.77"	138°11'11.78"	941322.53	3408861.77	441322.53	3408861.77
8281	48°20'45.48"	138°11'18.07"	941408.70	3408989.80	441408.70	3408989.80
8282	48°20'49.17"	138°11'22.54"	941524.65	3409079.60	441524.65	3409079.60
8283	48°20'52.57"	138°11'22.79"	941629.50	3409082.70	441629.50	3409082.70
8284	48°21'09.96"	138°11'04.65"	942159.74	3408698.98	442159.74	3408698.98
8285	48°21'18.17"	138°11'00.81"	942411.53	3408615.05	442411.53	3408615.05
8286	48°21'26.63"	138°10'53.60"	942670.18	3408461.73	442670.18	3408461.73
8287	48°21'31.46"	138°10'49.28"	942817.68	3408369.88	442817.68	3408369.88
8288	48°21'38.61"	138°10'49.31"	943038.60	3408366.36	443038.60	3408366.35
8289	48°21'48.91"	138°10'48.19"	943356.10	3408337.25	443356.10	3408337.25
8290	48°22'08.58"	138°10'48.51"	943963.73	3408332.08	443963.73	3408332.08
8291	48°22'27.42"	138°10'53.99"	944547.76	3408433.91	444547.76	3408433.91
8292	48°22'30.25"	138°10'55.61"	944635.80	3408465.51	444635.80	3408465.51
8293	48°22'37.32"	138°10'47.01"	944851.00	3408284.33	444851.00	3408284.33
8294	48°22'44.54"	138°10'45.03"	945073.25	3408239.35	445073.25	3408239.35
8295	48°22'50.49"	138°10'41.38"	945255.65	3408160.83	445255.65	3408160.83
8296	48°22'55.13"	138°10'39.46"	945398.10	3408118.50	445398.10	3408118.50
8297	48°22'59.39"	138°10'32.92"	945527.13	3407981.42	445527.13	3407981.42

Каталог координат						
поворотных точек границы между субъектами Российской Федерации: Приморский край и Хабаровский край						
Координаты в системе координат WGS 84			Координаты в системе координат МСК 25		Координаты в системе координат МСК 27	
№ точки п/п	Широта	Долгота	X	Y	X	Y
1	2	3	4	5	6	7
8298	48°23'02.75"	138°10'22.42"	945626.78	3407763.47	445626.78	3407763.47
8299	48°23'05.00"	138°10'18.21"	945694.50	3407675.44	445694.50	3407675.43
8300	48°23'08.66"	138°10'15.86"	945806.80	3407624.90	445806.80	3407624.90
8301	48°23'13.85"	138°10'17.80"	945967.64	3407661.89	445967.64	3407661.89
8302	48°23'28.38"	138°10'24.14"	946419.12	3407783.79	446419.12	3407783.79
8303	48°23'33.33"	138°10'31.41"	946574.87	3407930.51	446574.87	3407930.51
8304	48°23'40.56"	138°10'37.44"	946800.61	3408050.15	446800.61	3408050.15
8305	48°23'50.56"	138°10'38.46"	947109.80	3408065.35	447109.80	3408065.35
8306	48°23'59.74"	138°10'35.68"	947392.04	3408002.75	447392.04	3408002.75
8307	48°24'10.04"	138°10'35.65"	947710.33	3407995.98	447710.33	3407995.98
8308	48°24'14.23"	138°10'39.50"	947841.26	3408072.73	447841.26	3408072.73
8309	48°24'15.40"	138°10'50.28"	947881.55	3408293.78	447881.55	3408293.78
8310	48°24'06.87"	138°11'18.26"	947629.13	3408874.35	447629.13	3408874.35
8311	48°24'08.64"	138°11'20.25"	947684.68	3408914.03	447684.68	3408914.03
8312	48°24'15.24"	138°11'19.79"	947888.43	3408900.80	447888.43	3408900.80
8313	48°24'18.66"	138°11'20.79"	947994.25	3408919.33	447994.25	3408919.33
8314	48°24'21.36"	138°11'23.99"	948078.95	3408983.42	448078.95	3408983.42
8315	48°24'28.36"	138°11'34.79"	948299.50	3409201.41	448299.50	3409201.41
8316	48°24'30.98"	138°11'35.52"	948380.77	3409214.96	448380.77	3409214.96
8317	48°24'46.17"	138°11'30.72"	948847.92	3409107.15	448847.93	3409107.15
8318	48°24'55.06"	138°11'32.41"	949123.20	3409136.58	449123.20	3409136.58
8319	48°25'02.74"	138°11'31.67"	949360.05	3409116.84	449360.05	3409116.83
8320	48°25'05.56"	138°11'30.77"	949446.80	3409096.60	449446.80	3409096.60
8321	48°25'08.81"	138°11'30.60"	949547.35	3409091.30	449547.35	3409091.30
8322	48°25'12.64"	138°11'32.65"	949666.40	3409131.00	449666.40	3409131.00
8323	48°25'18.87"	138°11'41.71"	949862.20	3409313.55	449862.20	3409313.55
8324	48°25'22.91"	138°11'44.16"	949988.01	3409361.68	449988.01	3409361.68
8325	48°25'31.49"	138°11'47.16"	950254.38	3409418.12	450254.38	3409418.12
8326	48°25'33.92"	138°11'51.84"	950331.13	3409512.93	450331.13	3409512.93
8327	48°25'33.99"	138°11'57.77"	950335.65	3409634.83	450335.65	3409634.83
8328	48°25'29.47"	138°12'13.56"	950202.46	3409962.14	450202.46	3409962.14
8329	48°25'30.53"	138°12'21.94"	950238.58	3410133.70	450238.58	3410133.70
8330	48°25'29.58"	138°12'34.14"	950214.10	3410385.13	450214.10	3410385.13
8331	48°25'36.53"	138°12'49.68"	950434.97	3410700.30	450434.97	3410700.30
8332	48°25'46.63"	138°13'05.68"	950753.26	3411023.11	450753.26	3411023.11
8333	48°25'52.70"	138°13'10.91"	950942.88	3411126.94	450942.88	3411126.94
8334	48°26'05.31"	138°13'19.30"	951335.66	3411291.73	451335.66	3411291.73
8335	48°26'12.55"	138°13'32.49"	951564.65	3411558.48	451564.65	3411558.48
8336	48°26'21.21"	138°13'49.42"	951839.05	3411901.22	451839.05	3411901.22

Каталог координат поворотных точек границы между субъектами Российской Федерации: Приморский край и Хабаровский край						
Координаты в системе координат WGS 84			Координаты в системе координат МСК 25		Координаты в системе координат МСК 27	
№ точки п/п	Широта	Долгота	X	Y	X	Y
1	2	3	4	5	6	7
8337	48°26'26.63"	138°13'54.20"	952008.35	3411996.03	452008.35	3411996.03
8338	48°26'33.76"	138°13'56.06"	952229.57	3412029.89	452229.57	3412029.89
8339	48°26'35.62"	138°13'59.52"	952288.27	3412099.87	452288.27	3412099.87
8340	48°26'36.17"	138°14'08.62"	952309.08	3412286.48	452309.08	3412286.48
8341	48°26'35.06"	138°14'19.82"	952279.24	3412517.48	452279.24	3412517.48
8342	48°26'32.94"	138°14'25.47"	952216.03	3412634.87	452216.03	3412634.86
8343	48°26'33.67"	138°14'30.99"	952240.86	3412747.73	452240.86	3412747.73
8344	48°26'40.68"	138°14'37.13"	952459.83	3412869.63	452459.83	3412869.63
8345	48°26'44.53"	138°14'44.38"	952581.72	3413016.36	452581.72	3413016.36
8346	48°26'48.04"	138°15'05.58"	952699.11	3413449.77	452699.11	3413449.77
8347	48°26'57.47"	138°15'38.71"	953003.85	3414124.73	453003.85	3414124.73
8348	48°26'57.45"	138°15'45.74"	953006.11	3414269.20	453006.11	3414269.20
8349	48°26'56.24"	138°15'53.95"	952972.25	3414438.50	452972.25	3414438.50
8350	48°26'53.63"	138°15'57.82"	952893.24	3414519.76	452893.24	3414519.76
8351	48°26'53.05"	138°16'02.64"	952877.44	3414619.09	452877.44	3414619.09
8352	48°26'53.44"	138°16'06.39"	952890.98	3414695.84	452890.98	3414695.84
8353	48°26'57.82"	138°16'12.12"	953028.68	3414810.97	453028.68	3414810.97
8354	48°27'04.71"	138°16'18.57"	953244.23	3414939.05	453244.23	3414939.05
8355	48°27'09.51"	138°16'23.15"	953394.15	3415030.30	453394.15	3415030.30
8356	48°27'09.66"	138°16'32.51"	953402.83	3415222.45	453402.83	3415222.45
8357	48°27'15.86"	138°16'46.72"	953600.30	3415510.55	453600.30	3415510.55
8358	48°27'22.94"	138°16'56.88"	953823.13	3415714.85	453823.13	3415714.85
8359	48°27'25.38"	138°16'58.61"	953899.35	3415748.70	453899.35	3415748.70
8360	48°27'31.82"	138°16'59.86"	954098.67	3415770.35	454098.67	3415770.35
8361	48°27'33.39"	138°17'02.11"	954148.34	3415815.50	454148.34	3415815.49
8362	48°27'33.94"	138°17'12.29"	954169.58	3416024.43	454169.58	3416024.42
8363	48°27'35.44"	138°17'29.20"	954222.83	3416370.80	454222.83	3416370.80
8364	48°27'39.97"	138°17'42.79"	954368.55	3416647.13	454368.55	3416647.13
8365	48°27'42.59"	138°17'46.14"	954451.03	3416714.23	454451.03	3416714.23
8366	48°27'46.49"	138°17'48.99"	954572.72	3416770.36	454572.72	3416770.36
8367	48°27'53.71"	138°18'19.87"	954808.80	3417400.13	454808.80	3417400.13
8368	48°27'54.87"	138°18'24.12"	954846.47	3417486.53	МСК 27 зона 4	
					454846.47	3417486.53
8369	48°27'54.70"	138°18'24.22"	954841.24	3417488.75	454841.24	3417488.75
8370	48°27'53.29"	138°18'27.59"	954799.23	3417558.96	454799.23	3417558.96
8371	48°27'52.01"	138°18'30.21"	954760.72	3417613.53	454760.72	3417613.53
8372	48°27'48.30"	138°18'37.26"	954649.03	3417760.66	454649.03	3417760.66
8373	48°27'45.36"	138°18'41.22"	954559.84	3417843.95	454559.84	3417843.95

Каталог координат поворотных точек границы между субъектами Российской Федерации: Приморский край и Хабаровский край						
Координаты в системе координат WGS 84			Координаты в системе координат МСК 25		Координаты в системе координат МСК 27	
№ точки п/п	Широта	Долгота	X	Y	X	Y
1	2	3	4	5	6	7
8374	48°27'43.88"	138°18'43.07"	954515.11	3417882.97	454242.77	4196011.66
8375	48°27'40.91"	138°18'46.02"	954424.72	3417945.45	454150.01	4196070.54
8376	48°27'38.57"	138°18'46.65"	954352.53	3417959.94	454077.31	4196082.19
8377	48°27'36.73"	138°18'47.51"	954296.23	3417978.75	454020.31	4196098.78
8378	48°27'32.88"	138°18'48.73"	954177.83	3418006.26	453900.93	4196121.63
8379	48°27'29.37"	138°18'49.93"	954069.83	3418033.20	453791.96	4196144.31
8380	48°27'25.05"	138°18'52.69"	953937.58	3418092.78	453657.48	4196198.67
8381	48°27'20.75"	138°18'56.22"	953806.22	3418167.98	453523.28	4196268.66
8382	48°27'18.12"	138°18'59.40"	953726.54	3418235.07	453441.03	4196332.57
8383	48°27'16.84"	138°19'02.26"	953688.16	3418294.62	453400.35	4196390.57
8384	48°27'16.25"	138°19'05.84"	953671.45	3418368.60	453380.76	4196463.84
8385	48°27'16.33"	138°19'09.39"	953675.53	3418441.43	453381.98	4196536.77
8386	48°27'17.35"	138°19'16.69"	953709.98	3418590.81	453410.55	4196687.38
8387	48°27'17.78"	138°19'20.98"	953725.35	3418678.66	453422.47	4196775.76
8388	48°27'18.24"	138°19'26.03"	953741.55	3418782.11	453434.61	4196879.75
8389	48°27'18.32"	138°19'29.58"	953745.65	3418854.91	453435.85	4196952.66
8390	48°27'17.93"	138°19'33.10"	953735.12	3418927.52	453422.48	4197024.80
8391	48°27'15.02"	138°19'35.54"	953646.35	3418979.54	453331.74	4197073.30
8392	48°27'10.72"	138°19'38.66"	953514.73	3419046.52	453197.61	4197135.07
8393	48°27'07.97"	138°19'42.52"	953431.60	3419127.59	453111.37	4197212.82
8394	48°27'05.05"	138°19'48.75"	953344.12	3419257.36	453018.88	4197339.05
8395	48°27'03.07"	138°19'51.63"	953284.21	3419317.81	452956.65	4197397.11
8396	48°26'57.25"	138°19'52.75"	953104.72	3419344.69	452776.25	4197416.93
8397	48°26'52.82"	138°19'54.76"	952968.75	3419388.80	452638.66	4197455.68
8398	48°26'45.39"	138°19'58.23"	952740.99	3419465.01	452408.10	4197522.90
8399	48°26'37.49"	138°20'01.99"	952498.45	3419547.37	452162.53	4197595.70
8400	48°26'33.36"	138°20'04.41"	952372.04	3419599.84	452034.17	4197643.17
8401	48°26'29.91"	138°20'07.03"	952266.71	3419656.02	451926.72	4197695.18
8402	48°26'26.44"	138°20'12.27"	952161.78	3419765.88	451817.58	4197800.84
8403	48°26'24.62"	138°20'16.98"	952107.53	3419863.87	451759.54	4197896.62
8404	48°26'20.77"	138°20'24.88"	951992.10	3420028.89	451637.73	4198056.99
8405	48°26'18.29"	138°20'31.92"	951918.41	3420175.12	451558.38	4198200.21
8406	48°26'17.17"	138°20'39.61"	951887.20	3420333.79	451520.98	4198357.53
8407	48°26'15.82"	138°20'46.01"	951848.45	3420466.27	451477.07	4198488.39
8408	48°26'14.14"	138°20'53.26"	951799.54	3420616.42	451422.32	4198636.50
8409	48°26'11.68"	138°20'59.67"	951726.62	3420749.77	451344.24	4198766.88
8410	48°26'09.32"	138°21'04.45"	951655.77	3420849.54	451269.53	4198863.79
8411	48°26'06.73"	138°21'09.14"	951577.78	3420947.75	451187.76	4198958.86
8412	48°26'02.66"	138°21'15.43"	951454.73	3421079.73	451059.65	4199085.92

Каталог координат						
поворотных точек границы между субъектами Российской Федерации: Приморский край и Хабаровский край						
Координаты в системе координат WGS 84			Координаты в системе координат МСК 25		Координаты в системе координат МСК 27	
№ точки п/п	Широта	Долгота	X	Y	X	Y
1	2	3	4	5	6	7
8413	48°26'00.58"	138°21'20.36"	951392.63	3421182.26	450993.58	4199185.93
8414	48°26'00.15"	138°21'23.67"	951380.78	3421250.70	450979.06	4199253.85
8415	48°26'01.60"	138°21'28.41"	951427.88	3421347.11	451022.34	4199352.03
8416	48°26'04.24"	138°21'33.09"	951511.35	3421441.50	451102.05	4199449.61
8417	48°26'05.33"	138°21'36.58"	951546.60	3421512.53	451134.49	4199521.96
8418	48°26'08.95"	138°21'40.19"	951660.12	3421584.39	451245.09	4199598.21
8419	48°26'12.54"	138°21'42.03"	951771.61	3421619.88	451355.11	4199638.04
8420	48°26'16.94"	138°21'42.82"	951907.94	3421633.11	451490.80	4199656.60
8421	48°26'21.01"	138°21'43.62"	952033.87	3421646.95	451616.09	4199675.35
8422	48°26'23.53"	138°21'43.24"	952111.57	3421637.38	451694.10	4199668.84
8423	48°26'26.86"	138°21'41.55"	952213.82	3421600.40	451797.71	4199635.89
8424	48°26'29.06"	138°21'41.94"	952281.99	3421607.03	451865.56	4199645.18
8425	48°26'31.52"	138°21'46.12"	952359.69	3421691.32	451939.90	4199732.45
8426	48°26'32.60"	138°21'50.72"	952395.17	3421785.05	451971.68	4199827.50
8427	48°26'33.37"	138°21'53.38"	952420.09	3421839.15	451994.46	4199882.52
8428	48°26'33.77"	138°21'55.89"	952433.40	3421890.56	452005.75	4199934.41
8429	48°26'33.37"	138°22'00.72"	952423.31	3421990.17	451991.76	4200033.55
8430	48°26'32.14"	138°22'06.11"	952387.83	3422101.66	451951.95	4200143.55
8431	48°26'29.68"	138°22'16.37"	952316.29	3422314.20	451872.14	4200353.12
8432	48°26'28.94"	138°22'20.97"	952295.52	3422409.22	451847.66	4200447.24
8433	48°26'28.91"	138°22'26.80"	952297.01	3422529.06	451844.46	4200567.04
8434	48°26'29.50"	138°22'30.83"	952317.27	3422611.35	451861.48	4200650.06
8435	48°26'31.16"	138°22'37.08"	952371.36	3422738.70	451910.53	4200779.42
8436	48°26'33.29"	138°22'43.32"	952439.68	3422865.50	451973.83	4200908.79
8437	48°26'34.24"	138°22'46.30"	952470.54	3422926.10	452002.29	4200970.55
8438	48°26'35.48"	138°22'48.77"	952509.85	3422976.04	452039.61	4201021.99
8439	48°26'37.93"	138°22'51.98"	952586.82	3423040.46	452113.99	4201089.38
8440	48°26'39.99"	138°22'54.37"	952651.76	3423088.07	452177.02	4201139.49
8441	48°26'42.36"	138°22'56.58"	952725.74	3423132.03	452249.21	4201186.31
8442	48°26'44.54"	138°22'58.41"	952794.05	3423168.15	452316.05	4201225.07
8443	48°26'45.98"	138°22'59.74"	952838.94	3423194.50	452359.87	4201253.16
8444	48°26'47.31"	138°23'01.40"	952880.89	3423227.65	452400.48	4201287.93
8445	48°26'47.98"	138°23'04.05"	952902.75	3423281.59	452420.22	4201342.68
8446	48°26'48.04"	138°23'06.88"	952905.86	3423339.87	452421.04	4201401.03
8447	48°26'47.25"	138°23'10.47"	952883.11	3423414.18	452395.40	4201474.39
8448	48°26'44.68"	138°23'15.99"	952806.08	3423529.19	452313.93	4201586.28
8449	48°26'40.32"	138°23'30.59"	952678.07	3423832.26	452174.15	4201884.09
8450	48°26'37.20"	138°23'41.65"	952586.70	3424061.57	452073.87	4202109.62
8451	48°26'35.22"	138°23'43.77"	952526.65	3424106.62	452012.11	4202152.28

Каталог координат поворотных точек границы между субъектами Российской Федерации: Приморский край и Хабаровский край						
Координаты в системе координат WGS 84			Координаты в системе координат МСК 25		Координаты в системе координат МСК 27	
№ точки п/п	Широта	Долгота	X	Y	X	Y
1	2	3	4	5	6	7
8452	48°26'29.54"	138°23'46.09"	952352.21	3424158.02	451835.80	4202196.81
8453	48°26'27.19"	138°23'47.31"	952280.05	3424184.62	451762.67	4202220.55
8454	48°26'23.72"	138°23'49.42"	952173.73	3424230.50	451654.64	4202262.24
8455	48°26'20.61"	138°23'54.28"	952079.84	3424332.37	451556.83	4202360.34
8456	48°26'19.33"	138°23'56.49"	952041.29	3424378.64	451516.51	4202405.07
8457	48°26'16.74"	138°24'01.43"	951963.69	3424482.02	451434.92	4202505.31
8458	48°26'14.16"	138°24'06.63"	951886.37	3424590.59	451353.41	4202610.77
8459	48°26'11.57"	138°24'11.32"	951808.48	3424688.77	451271.74	4202705.81
8460	48°26'09.64"	138°24'15.47"	951750.80	3424775.38	451210.72	4202790.09
8461	48°26'08.36"	138°24'18.32"	951712.45	3424834.88	451170.07	4202848.04
8462	48°26'07.56"	138°24'20.14"	951688.50	3424872.69	451144.66	4202884.88
8463	48°26'05.72"	138°24'20.74"	951631.90	3424886.27	451087.57	4202896.23
8464	48°26'03.01"	138°24'20.36"	951548.11	3424880.48	451004.09	4202887.16
8465	48°26'00.66"	138°24'20.74"	951475.61	3424889.73	450931.28	4202893.56
8466	48°25'55.29"	138°24'22.27"	951310.68	3424924.92	450765.11	4202922.27
8467	48°25'49.63"	138°24'25.34"	951137.13	3424991.90	450589.08	4202982.40
8468	48°25'46.64"	138°24'27.52"	951045.88	3425038.67	450496.09	4203025.55
8469	48°25'44.33"	138°24'29.66"	950975.43	3425084.29	450423.91	4203068.37
8470	48°25'42.88"	138°24'32.77"	950932.18	3425149.25	450378.15	4203131.58
8471	48°25'41.65"	138°24'37.65"	950896.19	3425250.31	450338.23	4203231.14
8472	48°25'41.14"	138°24'44.77"	950883.66	3425396.98	450319.97	4203377.20
8473	48°25'39.92"	138°24'50.65"	950848.85	3425518.82	450280.42	4203497.58
8474	48°25'39.33"	138°24'54.23"	950832.21	3425592.72	450260.90	4203570.77
8475	48°25'37.35"	138°24'56.10"	950771.87	3425632.56	450199.05	4203608.21
8476	48°25'34.04"	138°24'58.80"	950670.82	3425690.29	450095.82	4203661.93
8477	48°25'32.57"	138°25'00.90"	950626.39	3425734.46	450049.70	4203704.32
8478	48°25'31.29"	138°25'04.00"	950588.35	3425799.12	450009.15	4203767.44
8479	48°25'30.67"	138°25'08.24"	950570.95	3425886.76	449988.34	4203854.32
8480	48°25'30.33"	138°25'09.37"	950561.25	3425910.21	449977.73	4203877.37
8481	48°25'31.02"	138°25'14.16"	950584.55	3426008.09	449997.17	4203976.08
8482	48°25'30.76"	138°25'17.72"	950578.28	3426081.49	449988.04	4204049.18
8483	48°25'30.18"	138°25'21.55"	950561.90	3426160.70	449968.57	4204127.68
8484	48°25'29.21"	138°25'23.63"	950533.05	3426204.04	449938.05	4204169.85
8485	48°25'26.89"	138°25'25.26"	950462.03	3426239.29	449865.70	4204202.29
8486	48°25'23.71"	138°25'26.44"	950364.40	3426265.57	449767.13	4204224.72
8487	48°25'19.70"	138°25'28.41"	950241.64	3426308.89	449642.78	4204263.20
8488	48°25'18.23"	138°25'30.26"	950196.90	3426347.91	449596.55	4204300.43
8489	48°25'17.83"	138°25'35.10"	950186.90	3426447.62	449582.66	4204399.67
8490	48°25'17.42"	138°25'39.17"	950176.01	3426531.73	449568.48	4204483.28

Каталог координат						
поворотных точек границы между субъектами Российской Федерации: Приморский край и Хабаровский край						
Координаты в системе координат WGS 84			Координаты в системе координат МСК 25		Координаты в системе координат МСК 27	
№ точки п/п	Широта	Долгота	X	Y	X	Y
1	2	3	4	5	6	7
8491	48°25'15.98"	138°25'42.54"	950133.04	3426601.97	449522.80	4204551.77
8492	48°25'13.54"	138°25'46.72"	950059.75	3426689.53	449446.14	4204636.39
8493	48°25'10.97"	138°25'52.42"	949983.03	3426808.60	449364.82	4204752.35
8494	48°25'07.89"	138°25'57.90"	949890.40	3426923.32	449267.78	4204863.35
8495	48°25'04.50"	138°26'07.37"	949789.90	3427120.32	449159.65	4205056.24
8496	48°25'02.74"	138°26'11.68"	949737.48	3427210.22	449103.75	4205144.01
8497	48°24'59.47"	138°26'25.70"	949643.13	3427500.82	448998.11	4205430.67
8498	48°24'54.06"	138°26'32.38"	949478.97	3427641.87	448828.57	4205565.18
8499	48°24'51.05"	138°26'39.46"	949389.46	3427789.48	448733.36	4205709.16
8500	48°24'46.80"	138°26'49.64"	949262.82	3428001.92	448598.50	4205916.46
8501	48°24'44.05"	138°26'54.85"	949180.30	3428110.88	448511.79	4206022.09
8502	48°24'40.60"	138°27'01.76"	949076.82	3428255.45	448402.74	4206162.48
8503	48°24'38.46"	138°27'11.96"	949015.70	3428466.56	448333.40	4206371.02
8504	48°24'37.74"	138°27'27.34"	949000.46	3428783.33	448305.77	4206686.92
8505	48°24'38.18"	138°27'39.04"	949019.46	3429023.63	448315.35	4206927.76
8506	48°24'39.20"	138°27'49.09"	949055.75	3429229.52	448343.54	4207134.88
8507	48°24'39.94"	138°27'52.09"	949080.07	3429290.80	448365.45	4207197.07
8508	48°24'41.02"	138°27'55.34"	949115.11	3429356.72	448397.87	4207264.30
8509	48°24'43.13"	138°27'59.03"	949181.92	3429431.31	448461.71	4207341.44
8510	48°24'46.64"	138°28'04.95"	949293.02	3429550.42	448568.05	4207464.80
8511	48°24'50.16"	138°28'11.37"	949404.68	3429679.93	448674.55	4207598.57
8512	48°24'51.74"	138°28'14.53"	949455.10	3429743.94	448722.41	4207664.49
8513	48°24'52.25"	138°28'17.31"	949472.03	3429800.69	448737.10	4207721.87
8514	48°24'52.07"	138°28'20.42"	949468.17	3429864.65	448730.74	4207785.61
8515	48°24'50.80"	138°28'22.56"	949429.74	3429909.59	448690.59	4207829.01
8516	48°24'48.81"	138°28'23.36"	949368.71	3429927.51	448628.91	4207844.53
8517	48°24'46.04"	138°28'23.48"	949283.28	3429931.98	448543.38	4207845.65
8518	48°24'41.79"	138°28'21.92"	949151.19	3429902.77	448412.55	4207811.29
8519	48°24'37.70"	138°28'20.34"	949024.30	3429873.25	448286.93	4207776.83
8520	48°24'35.13"	138°28'18.18"	948943.64	3429830.74	448208.00	4207731.20
8521	48°24'31.34"	138°28'15.07"	948825.39	3429769.45	448092.25	4207665.33
8522	48°24'27.36"	138°28'10.20"	948699.89	3429671.99	447970.67	4207563.05
8523	48°24'24.44"	138°28'08.06"	948608.82	3429630.08	447881.33	4207517.60
8524	48°24'22.76"	138°28'08.39"	948557.10	3429638.16	447829.34	4207523.65
8525	48°24'21.95"	138°28'09.70"	948532.58	3429665.61	447803.76	4207550.12
8526	48°24'20.49"	138°28'12.56"	948489.00	3429725.44	447757.88	4207608.19
8527	48°24'19.23"	138°28'16.68"	948452.08	3429811.00	447717.64	4207692.23
8528	48°24'17.76"	138°28'18.78"	948407.62	3429855.23	447671.49	4207734.68
8529	48°24'15.77"	138°28'20.40"	948346.99	3429889.90	447609.55	4207766.95

Каталог координат поворотных точек границы между субъектами Российской Федерации: Приморский край и Хабаровский край						
Координаты в системе координат WGS 84			Координаты в системе координат МСК 25		Координаты в системе координат МСК 27	
№ точки п/п	Широта	Долгота	X	Y	X	Y
1	2	3	4	5	6	7
8530	48°24'12.26"	138°28'21.58"	948238.94	3429916.76	447500.55	4207789.55
8531	48°24'06.20"	138°28'22.13"	948051.98	3429932.34	447313.14	4207797.80
8532	48°24'01.83"	138°28'22.36"	947917.16	3429940.15	447178.13	4207800.33
8533	48°23'55.91"	138°28'22.12"	947734.14	3429939.50	446995.29	4207792.51
8534	48°23'51.86"	138°28'22.07"	947609.02	3429941.21	446870.21	4207789.33
8535	48°23'48.30"	138°28'20.38"	947498.47	3429909.12	446761.02	4207752.94
8536	48°23'44.85"	138°28'18.10"	947390.76	3429864.57	446655.14	4207704.21
8537	48°23'42.91"	138°28'16.54"	947330.07	3429833.77	446595.71	4207671.06
8538	48°23'37.65"	138°28'12.88"	947165.85	3429762.20	446434.43	4207593.12
8539	48°23'34.27"	138°28'10.47"	947060.30	3429715.20	446330.82	4207542.04
8540	48°23'27.89"	138°28'08.28"	946862.29	3429674.53	446134.57	4207493.65
8541	48°23'23.19"	138°28'06.97"	946716.46	3429650.93	445989.79	4207464.36
8542	48°23'19.68"	138°28'09.89"	946609.34	3429713.58	445880.32	4207522.76
8543	48°23'15.97"	138°28'14.78"	946497.26	3429816.77	445764.29	4207621.48
8544	48°23'10.93"	138°28'23.70"	946345.76	3430003.87	445605.60	4207802.48
8545	48°23'08.10"	138°28'26.98"	946259.94	3430073.34	445517.14	4207868.53
8546	48°23'05.18"	138°28'31.94"	946171.90	3430177.38	445425.10	4207969.04
8547	48°23'03.09"	138°28'36.86"	946109.86	3430280.00	445359.10	4208069.14
8548	48°23'02.04"	138°28'42.73"	946080.20	3430401.69	445324.70	4208189.57
8549	48°23'01.70"	138°28'50.10"	946073.11	3430553.46	445311.68	4208340.93
8550	48°23'00.53"	138°28'58.01"	946040.61	3430717.08	445272.80	4208503.13
8551	48°23'00.08"	138°29'08.17"	946031.56	3430926.36	445255.57	4208711.88
8552	48°22'59.38"	138°29'14.79"	946013.17	3431063.11	445231.84	4208847.78
8553	48°22'59.15"	138°29'19.62"	946008.34	3431162.55	445223.13	4208946.95
8554	48°22'58.60"	138°29'25.47"	945994.29	3431283.38	445204.36	4209067.12
8555	48°22'58.32"	138°29'27.76"	945986.53	3431330.79	445194.75	4209114.19
8556	48°22'57.39"	138°29'31.86"	945960.01	3431415.78	445164.93	4209198.07
8557	48°22'55.83"	138°29'37.26"	945914.17	3431527.94	445114.74	4209308.33
8558	48°22'55.02"	138°29'38.82"	945889.91	3431560.60	445089.23	4209340.01
8559	48°22'52.62"	138°29'44.76"	945818.64	3431684.60	445013.17	4209461.12
8560	48°22'51.77"	138°29'50.29"	945795.07	3431798.93	444985.14	4209574.43
8561	48°22'50.39"	138°29'54.36"	945754.31	3431883.59	444941.10	4209657.42
8562	48°22'49.57"	138°29'59.71"	945731.75	3431994.26	444914.24	4209767.11
8563	48°22'48.09"	138°30'01.45"	945686.89	3432031.19	444867.97	4209802.25
8564	48°22'44.89"	138°30'01.35"	945587.76	3432031.47	444768.91	4209798.65
8565	48°22'39.42"	138°29'58.07"	945417.20	3431967.83	444600.99	4209728.39
8566	48°22'34.79"	138°29'54.74"	945272.66	3431902.77	444459.13	4209657.73
8567	48°22'29.35"	138°29'53.23"	945104.16	3431875.56	444291.84	4209623.95
8568	48°22'23.77"	138°29'52.23"	944931.04	3431859.04	444119.52	4209600.68

Каталог координат поворотных точек границы между субъектами Российской Федерации: Приморский край и Хабаровский край						
Координаты в системе координат WGS 84			Координаты в системе координат МСК 25		Координаты в системе координат МСК 27	
№ точки п/п	Широта	Долгота	X	Y	X	Y
1	2	3	4	5	6	7
8569	48°22'17.01"	138°29'52.05"	944722.39	3431860.16	443911.01	4209593.63
8570	48°22'12.31"	138°29'52.79"	944577.34	3431878.64	443765.36	4209606.42
8571	48°22'06.39"	138°29'52.31"	944394.41	3431873.10	443582.81	4209593.73
8572	48°22'02.48"	138°29'50.98"	944273.02	3431848.50	443462.49	4209564.40
8573	48°21'55.35"	138°29'49.04"	944051.92	3431813.77	443242.95	4209521.05
8574	48°21'51.25"	138°29'46.71"	943924.16	3431768.64	443117.06	4209470.95
8575	48°21'44.64"	138°29'45.51"	943719.54	3431748.65	442913.40	4209442.98
8576	48°21'38.63"	138°29'45.14"	943533.48	3431745.35	442727.64	4209432.40
8577	48°21'37.72"	138°29'45.08"	943505.40	3431744.85	442699.60	4209430.80
8578	48°21'31.28"	138°29'43.62"	943305.69	3431719.36	442501.06	4209397.53
8579	48°21'26.49"	138°29'41.06"	943156.83	3431670.18	442354.26	4209342.57
8580	48°21'23.19"	138°29'36.41"	943052.42	3431576.80	442253.60	4209245.18
8581	48°21'20.68"	138°29'29.69"	942971.71	3431440.30	442178.29	4209105.65
8582	48°21'19.21"	138°29'24.45"	942923.94	3431333.33	442134.75	4208996.91
8583	48°21'18.96"	138°29'20.66"	942914.34	3431255.57	442128.20	4208918.83
8584	48°21'18.70"	138°29'16.62"	942904.46	3431172.59	442121.57	4208835.54
8585	48°21'18.36"	138°29'09.04"	942890.46	3431016.76	442113.68	4208679.30
8586	48°21'18.54"	138°29'01.69"	942892.37	3430865.29	442121.52	4208528.03
8587	48°21'18.72"	138°28'54.59"	942894.57	3430719.00	442129.44	4208381.96
8588	48°21'18.54"	138°28'51.99"	942887.80	3430665.72	442124.75	4208328.47
8589	48°21'18.52"	138°28'49.40"	942885.86	3430612.37	442124.90	4208275.08
8590	48°21'18.18"	138°28'45.50"	942873.62	3430532.26	442115.81	4208194.56
8591	48°21'16.74"	138°28'41.51"	942827.32	3430451.29	442072.71	4208111.85
8592	48°21'16.73"	138°28'40.91"	942826.61	3430438.80	442072.50	4208099.34
8593	48°21'15.34"	138°28'39.30"	942783.08	3430406.75	442030.26	4208065.62
8594	48°21'11.57"	138°28'36.70"	942665.43	3430355.86	441914.70	4208010.17
8595	48°21'06.12"	138°28'34.18"	942495.76	3430307.82	441747.06	4207955.54
8596	48°21'02.05"	138°28'33.36"	942369.77	3430293.91	441621.72	4207936.72
8597	48°20'59.37"	138°28'34.00"	942287.13	3430308.92	441538.57	4207948.48
8598	48°20'56.34"	138°28'34.15"	942193.52	3430314.10	441444.83	4207950.00
8599	48°20'53.77"	138°28'32.75"	942113.75	3430287.20	441366.18	4207920.00
8600	48°20'51.51"	138°28'29.57"	942042.32	3430223.31	441297.32	4207853.36
8601	48°20'49.00"	138°28'22.85"	941961.59	3430086.83	441222.00	4207713.85
8602	48°20'47.42"	138°28'20.15"	941911.57	3430032.19	441174.16	4207657.29
8603	48°20'43.97"	138°28'16.77"	941803.44	3429965.10	441068.74	4207586.03
8604	48°20'41.17"	138°28'12.09"	941714.67	3429870.82	440983.73	4207488.36
8605	48°20'39.93"	138°28'08.50"	941674.88	3429797.68	440946.84	4207413.74
8606	48°20'39.54"	138°28'07.36"	941662.29	3429774.53	440935.17	4207390.12
8607	48°20'36.99"	138°28'06.22"	941582.82	3429752.82	440856.62	4207365.32

Каталог координат						
поворотных точек границы между субъектами Российской Федерации: Приморский край и Хабаровский край						
Координаты в системе координат WGS 84			Координаты в системе координат МСК 25		Координаты в системе координат МСК 27	
№ точки п/п	Широта	Долгота	X	Y	X	Y
1	2	3	4	5	6	7
8608	48°20'35.31"	138°28'06.56"	941531.11	3429760.92	440804.63	4207371.39
8609	48°20'33.14"	138°28'07.67"	941464.65	3429785.49	440737.27	4207393.33
8610	48°20'31.65"	138°28'08.76"	941419.01	3429808.89	440690.76	4207414.92
8611	48°20'27.62"	138°28'09.72"	941295.07	3429831.41	440566.04	4207432.58
8612	48°20'26.62"	138°28'10.27"	941264.44	3429843.54	440534.97	4207443.50
8613	48°20'23.93"	138°28'10.65"	941181.53	3429853.35	440451.74	4207450.06
8614	48°20'19.22"	138°28'11.14"	941036.20	3429866.60	440306.02	4207457.62
8615	48°20'12.65"	138°28'11.71"	940833.64	3429883.03	440103.00	4207466.11
8616	48°20'07.44"	138°28'12.47"	940672.98	3429902.36	439941.72	4207479.14
8617	48°20'04.57"	138°28'12.36"	940584.28	3429902.06	439853.11	4207475.37
8618	48°20'01.42"	138°28'10.09"	940486.19	3429857.65	439756.84	4207427.16
8619	48°20'00.57"	138°28'08.00"	940458.92	3429815.28	439731.25	4207383.77
8620	48°19'59.45"	138°28'06.42"	940423.33	3429783.45	439696.93	4207350.57
8621	48°19'57.93"	138°28'04.86"	940375.68	3429752.29	439650.54	4207317.57
8622	48°19'56.01"	138°28'03.08"	940315.72	3429716.99	439592.02	4207279.96
8623	48°19'54.58"	138°28'01.74"	940270.77	3429690.51	439548.14	4207251.75
8624	48°19'53.22"	138°28'00.40"	940228.20	3429663.91	439506.65	4207223.50
8625	48°19'51.86"	138°27'58.95"	940185.50	3429634.88	439465.12	4207192.83
8626	48°19'50.34"	138°27'57.26"	940137.72	3429601.30	439418.70	4207157.42
8627	48°19'48.34"	138°27'55.37"	940075.22	3429563.74	439357.72	4207117.44
8628	48°19'46.83"	138°27'54.04"	940027.85	3429537.40	439311.42	4207089.27
8629	48°19'45.64"	138°27'53.28"	939990.79	3429522.55	439274.97	4207072.99
8630	48°19'43.75"	138°27'52.55"	939932.05	3429508.94	439216.81	4207057.08
8631	48°19'41.25"	138°27'52.44"	939854.71	3429508.43	439139.56	4207053.56
8632	48°19'39.30"	138°27'52.54"	939794.52	3429511.80	439079.29	4207054.57
8633	48°19'36.56"	138°27'52.56"	939710.07	3429514.10	438994.83	4207053.56
8634	48°19'34.84"	138°27'52.29"	939656.70	3429509.84	438941.66	4207047.22
8635	48°19'33.82"	138°27'52.34"	939625.35	3429511.59	438910.28	4207047.75
8636	48°19'32.42"	138°27'52.30"	939581.89	3429511.59	438866.86	4207046.05
8637	48°19'31.01"	138°27'52.13"	939538.27	3429509.20	438823.36	4207041.96
8638	48°19'29.20"	138°27'51.64"	939482.22	3429500.27	438767.71	4207030.84
8639	48°19'27.62"	138°27'50.78"	939432.97	3429483.68	438719.15	4207012.34
8640	48°19'26.28"	138°27'50.26"	939391.34	3429473.94	438677.94	4207000.98
8641	48°19'25.01"	138°27'49.50"	939351.87	3429459.23	438639.08	4206984.74
8642	48°19'22.97"	138°27'48.90"	939288.45	3429448.29	438576.14	4206971.33
8643	48°19'21.63"	138°27'48.38"	939246.84	3429438.53	438534.95	4206959.95
8644	48°19'19.82"	138°27'47.77"	939190.64	3429427.17	438479.24	4206946.40
8645	48°19'16.75"	138°27'46.75"	939095.35	3429408.35	438384.77	4206923.87
8646	48°19'15.26"	138°27'46.47"	939049.20	3429403.69	438338.84	4206917.41

Каталог координат поворотных точек границы между субъектами Российской Федерации: Приморский край и Хабаровский край						
Координаты в системе координат WGS 84			Координаты в системе координат МСК 25		Координаты в системе координат МСК 27	
№ точки п/п	Широта	Долгота	X	Y	X	Y
1	2	3	4	5	6	7
8647	48°19'13.38"	138°27'46.33"	938991.12	3429402.09	438280.88	4206913.54
8648	48°19'10.64"	138°27'45.88"	938906.14	3429394.77	438196.26	4206902.90
8649	48°19'08.38"	138°27'46.11"	938836.46	3429401.07	438126.39	4206906.48
8650	48°19'07.13"	138°27'46.29"	938798.05	3429405.63	438087.83	4206909.53
8651	48°19'06.04"	138°27'46.58"	938764.60	3429412.33	438054.15	4206914.92
8652	48°19'04.81"	138°27'47.08"	938726.81	3429423.60	438015.95	4206924.70
8653	48°19'03.65"	138°27'47.96"	938691.25	3429442.55	437979.68	4206942.24
8654	48°19'02.13"	138°27'49.82"	938645.30	3429481.81	437932.23	4206979.68
8655	48°19'01.16"	138°27'51.74"	938616.13	3429522.12	437901.51	4207018.80
8656	48°19'00.21"	138°27'55.06"	938588.60	3429591.29	437871.31	4207086.85
8657	48°18'59.27"	138°27'58.39"	938561.06	3429660.47	437841.08	4207154.89
8658	48°18'58.63"	138°28'01.23"	938542.61	3429719.48	437820.34	4207213.13
8659	48°18'58.06"	138°28'03.60"	938526.03	3429768.73	437801.86	4207261.69
8660	48°18'57.79"	138°28'05.37"	938518.41	3429805.40	437792.81	4207298.02
8661	48°18'57.41"	138°28'09.38"	938508.55	3429888.09	437779.72	4207380.25
8662	48°18'57.09"	138°28'12.67"	938500.30	3429956.20	437768.81	4207447.98
8663	48°18'56.93"	138°28'16.19"	938497.10	3430028.86	437762.78	4207520.45
8664	48°18'56.98"	138°28'18.30"	938499.53	3430072.21	437763.51	4207563.86
8665	48°18'56.96"	138°28'20.99"	938500.20	3430127.73	437762.01	4207619.36
8666	48°18'56.79"	138°28'23.93"	938496.36	3430188.34	437755.80	4207679.77
8667	48°18'56.44"	138°28'26.05"	938486.73	3430232.38	437744.46	4207723.39
8668	48°18'55.69"	138°28'27.38"	938464.14	3430260.22	437720.80	4207750.32
8669	48°18'54.41"	138°28'29.32"	938425.35	3430301.03	437680.45	4207789.58
8670	48°18'53.34"	138°28'30.66"	938393.12	3430329.41	437647.14	4207816.68
8671	48°18'51.42"	138°28'32.04"	938334.38	3430359.27	437587.28	4207844.22
8672	48°18'50.11"	138°28'32.69"	938294.11	3430373.60	437546.49	4207856.96
8673	48°18'48.65"	138°28'34.05"	938249.84	3430402.65	437501.11	4207884.25
8674	48°18'47.44"	138°28'35.63"	938213.04	3430436.10	437463.05	4207916.24
8675	48°18'46.46"	138°28'37.32"	938183.60	3430471.58	437432.25	4207950.53
8676	48°18'45.80"	138°28'39.58"	938164.51	3430518.55	437411.33	4207996.72
8677	48°18'45.32"	138°28'42.53"	938151.02	3430579.71	437395.46	4208057.30
8678	48°18'45.05"	138°28'44.54"	938143.68	3430621.19	437386.51	4208098.45
8679	48°18'45.28"	138°28'47.80"	938152.26	3430688.36	437392.46	4208165.90
8680	48°18'45.33"	138°28'50.03"	938154.81	3430734.12	437393.22	4208211.72
8681	48°18'45.36"	138°28'51.55"	938156.57	3430765.42	437393.75	4208243.06
8682	48°18'45.47"	138°28'52.83"	938160.47	3430791.78	437396.61	4208269.55
8683	48°18'45.18"	138°28'54.02"	938152.17	3430816.42	437387.36	4208293.84
8684	48°18'44.73"	138°28'54.62"	938138.39	3430829.24	437373.09	4208306.12
8685	48°18'43.71"	138°28'54.44"	938106.82	3430826.17	437341.66	4208301.82

Каталог координат поворотных точек границы между субъектами Российской Федерации: Приморский край и Хабаровский край						
Координаты в системе координат WGS 84			Координаты в системе координат МСК 25		Координаты в системе координат МСК 27	
№ точки п/п	Широта	Долгота	X	Y	X	Y
1	2	3	4	5	6	7
8686	48°18'42.84"	138°28'54.01"	938079.79	3430818.03	437314.97	4208292.62
8687	48°18'41.89"	138°28'53.36"	938050.06	3430805.19	437285.78	4208278.64
8688	48°18'40.39"	138°28'52.84"	938003.64	3430795.70	437239.77	4208267.34
8689	48°18'39.03"	138°28'51.39"	937960.95	3430766.69	437198.25	4208236.69
8690	48°18'38.00"	138°28'50.62"	937928.70	3430751.58	437166.62	4208220.33
8691	48°18'36.99"	138°28'50.67"	937897.40	3430753.32	437135.28	4208220.85
8692	48°18'35.66"	138°28'50.62"	937856.32	3430753.22	437094.24	4208219.13
8693	48°18'34.65"	138°28'51.02"	937825.42	3430762.18	437063.01	4208226.88
8694	48°18'32.95"	138°28'51.81"	937773.24	3430779.61	437010.20	4208242.25
8695	48°18'31.42"	138°28'53.29"	937726.69	3430811.19	436962.45	4208271.99
8696	48°18'30.37"	138°28'55.10"	937694.98	3430849.19	436929.29	4208308.72
8697	48°18'29.47"	138°28'56.90"	937668.11	3430886.94	436900.96	4208345.38
8698	48°18'28.27"	138°28'59.41"	937632.41	3430939.67	436863.23	4208396.68
8699	48°18'27.29"	138°29'01.10"	937602.99	3430975.13	436832.45	4208430.96
8700	48°18'26.15"	138°29'02.45"	937568.33	3431003.65	436796.71	4208458.09
8701	48°18'25.24"	138°29'03.66"	937540.78	3431029.35	436768.18	4208482.69
8702	48°18'23.61"	138°29'04.33"	937490.87	3431044.23	436717.73	4208495.60
8703	48°18'22.06"	138°29'04.87"	937443.26	3431056.54	436669.68	4208506.05
8704	48°18'20.66"	138°29'04.82"	937399.76	3431056.57	436626.22	4208504.37
8705	48°18'18.54"	138°29'04.46"	937334.19	3431050.57	436560.94	4208495.82
8706	48°18'17.13"	138°29'04.41"	937290.69	3431050.58	436517.48	4208494.13
8707	48°18'15.56"	138°29'04.14"	937242.14	3431046.03	436469.15	4208487.69
8708	48°18'13.29"	138°29'03.66"	937171.63	3431037.91	436399.02	4208476.81
8709	48°18'11.80"	138°29'03.27"	937125.31	3431030.83	436353.02	4208467.93
8710	48°18'08.74"	138°29'02.83"	937030.73	3431024.04	436258.78	4208457.45
8711	48°18'06.54"	138°29'02.12"	936962.36	3431010.95	436190.98	4208441.70
8712	48°18'04.11"	138°29'01.66"	936887.03	3431003.07	436116.02	4208430.89
8713	48°18'02.69"	138°29'01.26"	936843.12	3430995.87	436072.44	4208421.97
8714	48°18'00.41"	138°29'00.78"	936772.61	3430987.73	436002.30	4208411.08
8715	48°17'58.29"	138°29'00.30"	936706.92	3430979.32	435937.00	4208400.11
8716	48°17'56.49"	138°29'00.04"	936651.10	3430975.19	435881.39	4208393.81
8717	48°17'54.77"	138°28'59.66"	936597.60	3430968.52	435828.20	4208385.05
8718	48°17'53.13"	138°28'59.86"	936547.15	3430973.76	435777.59	4208388.32
8719	48°17'50.79"	138°29'00.20"	936475.17	3430982.60	435705.33	4208394.34
8720	48°17'49.47"	138°29'00.50"	936434.48	3430989.71	435664.40	4208399.85
8721	48°17'47.29"	138°29'00.96"	936367.47	3431000.70	435597.01	4208408.21
8722	48°17'45.28"	138°29'01.88"	936305.80	3431021.07	435534.60	4208426.15
8723	48°17'43.89"	138°29'02.65"	936263.24	3431037.95	435491.41	4208441.35
8724	48°17'42.27"	138°29'03.55"	936213.61	3431057.61	435441.06	4208459.06

Каталог координат						
поворотных точек границы между субъектами Российской Федерации: Приморский край и Хабаровский край						
Координаты в системе координат WGS 84			Координаты в системе координат МСК 25		Координаты в системе координат МСК 27	
№ точки п/п	Широта	Долгота	X	Y	X	Y
1	2	3	4	5	6	7
8725	48°17'40.96"	138°29'04.32"	936173.49	3431074.35	435400.32	4208474.22
8726	48°17'39.41"	138°29'04.98"	936125.99	3431089.10	435352.28	4208487.10
8727	48°17'36.94"	138°29'06.04"	936050.00	3431112.67	435275.44	4208507.67
8728	48°17'34.68"	138°29'06.50"	935980.55	3431123.80	435205.62	4208516.08
8729	48°17'32.74"	138°29'06.95"	935920.74	3431134.39	435145.45	4208524.32
8730	48°17'31.34"	138°29'07.48"	935877.93	3431146.44	435102.21	4208534.69
8731	48°17'29.41"	138°29'08.28"	935818.53	3431164.26	435042.16	4208550.18
8732	48°17'27.71"	138°29'09.42"	935766.75	3431188.90	434989.46	4208572.76
8733	48°17'26.72"	138°29'10.40"	935736.54	3431209.92	434958.45	4208592.59
8734	48°17'25.97"	138°29'11.96"	935714.20	3431242.57	434934.86	4208624.34
8735	48°17'25.16"	138°29'14.11"	935690.12	3431287.40	434909.05	4208668.19
8736	48°17'24.74"	138°29'16.24"	935678.10	3431331.56	434895.31	4208711.84
8737	48°17'24.56"	138°29'18.94"	935673.97	3431387.35	434889.01	4208767.42
8738	48°17'24.54"	138°29'21.40"	935674.39	3431438.06	434887.45	4208818.11
8739	48°17'24.43"	138°29'23.39"	935671.86	3431479.27	434883.31	4208859.18
8740	48°17'24.00"	138°29'25.17"	935659.42	3431516.22	434869.43	4208895.60
8741	48°17'23.19"	138°29'27.67"	935635.77	3431568.27	434843.77	4208946.69
8742	48°17'22.52"	138°29'29.22"	935615.85	3431600.80	434822.59	4208978.41
8743	48°17'21.47"	138°29'31.15"	935584.28	3431641.22	434789.47	4209017.56
8744	48°17'20.41"	138°29'32.49"	935552.03	3431669.59	434756.14	4209044.65
8745	48°17'19.50"	138°29'33.94"	935524.76	3431700.12	434727.70	4209074.08
8746	48°17'18.28"	138°29'35.05"	935487.42	3431723.92	434689.47	4209096.41
8747	48°17'16.82"	138°29'36.52"	935443.28	3431755.40	434644.14	4209126.13
8748	48°17'15.61"	138°29'37.99"	935406.37	3431786.45	434606.04	4209155.71
8749	48°17'14.23"	138°29'39.34"	935364.49	3431815.36	434563.07	4209182.97
8750	48°17'12.86"	138°29'40.93"	935322.90	3431849.09	434520.20	4209215.04
8751	48°17'10.95"	138°29'42.90"	935264.84	3431891.00	434460.55	4209254.64
8752	48°17'09.03"	138°29'44.75"	935206.64	3431930.49	434400.87	4209291.82
8753	48°17'07.51"	138°29'46.69"	935160.63	3431971.71	434353.28	4209331.21
8754	48°17'06.00"	138°29'48.76"	935114.75	3432015.34	434305.74	4209373.01
8755	48°17'04.40"	138°29'50.83"	935066.46	3432059.10	434255.78	4209414.84
8756	48°17'03.04"	138°29'53.00"	935025.55	3432104.88	434213.12	4209458.98
8757	48°17'01.99"	138°29'54.81"	934993.83	3432142.89	434179.94	4209495.72
8758	48°17'01.02"	138°29'56.73"	934964.69	3432183.17	434149.25	4209534.83
8759	48°17'00.05"	138°29'59.23"	934936.21	3432235.51	434118.75	4209586.01
8760	48°16'59.17"	138°30'01.73"	934910.14	3432287.69	434090.66	4209637.13
8761	48°16'58.67"	138°30'03.63"	934895.43	3432327.18	434074.42	4209676.00
8762	48°16'58.56"	138°30'04.91"	934892.91	3432353.70	434070.87	4209702.41
8763	48°16'57.11"	138°30'14.90"	934852.88	3432560.63	434022.79	4209907.58

Каталог координат поворотных точек границы между субъектами Российской Федерации: Приморский край и Хабаровский край						
Координаты в системе координат WGS 84			Координаты в системе координат МСК 25		Координаты в системе координат МСК 27	
№ точки п/п	Широта	Долгота	X	Y	X	Y
1	2	3	4	5	6	7
8764	48°16'56.23"	138°30'21.34"	934828.64	3432693.93	433993.37	4210039.82
8765	48°16'54.00"	138°30'28.86"	934763.51	3432850.63	433922.17	4210193.83
8766	48°16'50.88"	138°30'34.38"	934669.74	3432966.70	433823.94	4210306.14
8767	48°16'45.08"	138°30'42.33"	934494.42	3433134.83	433642.21	4210467.27
8768	48°16'40.63"	138°30'49.45"	934360.29	3433284.82	433502.34	4210611.89
8769	48°16'34.21"	138°31'00.50"	934167.45	3433517.25	433300.59	4210836.58
8770	48°16'29.90"	138°31'06.59"	934037.42	3433645.92	433165.65	4210960.05
8771	48°16'25.98"	138°31'10.25"	933917.99	3433724.15	433043.26	4211033.55
8772	48°16'21.53"	138°31'14.15"	933782.59	3433807.93	432904.71	4211111.97
8773	48°16'16.02"	138°31'19.79"	933615.13	3433928.11	432732.71	4211225.50
8774	48°16'13.24"	138°31'25.29"	933531.86	3434043.59	432645.00	4211337.63
8775	48°16'12.64"	138°31'29.16"	933515.23	3434123.70	432625.25	4211417.01
8776	48°16'12.87"	138°31'39.63"	933527.28	3434339.42	432628.86	4211633.01
8777	48°16'10.70"	138°31'49.95"	933465.37	3434553.99	432558.63	4211844.97
8778	48°16'06.64"	138°31'59.35"	933344.40	3434750.73	432430.09	4212036.82
8779	48°16'04.88"	138°32'04.81"	933292.73	3434864.47	432374.01	4212148.43
8780	48°16'04.85"	138°32'11.45"	933295.10	3435001.56	432371.03	4212285.49
8781	48°16'05.54"	138°32'19.85"	933320.59	3435174.29	432389.75	4212459.07
8782	48°16'05.57"	138°32'21.13"	933322.06	3435200.62	432390.19	4212485.42
8783	48°16'04.20"	138°32'20.94"	933279.67	3435197.71	432347.95	4212480.86
8784	48°16'01.77"	138°32'19.01"	933203.67	3435159.72	432273.50	4212439.94
8785	48°15'57.15"	138°32'18.47"	933060.72	3435151.88	432130.99	4212426.52
8786	48°15'53.28"	138°32'20.96"	932942.35	3435205.99	432010.61	4212475.96
8787	48°15'40.11"	138°32'35.64"	932542.87	3435518.59	431599.27	4212772.67
8788	48°15'29.85"	138°32'42.53"	932229.27	3435668.04	431280.12	4212909.75
8789	48°15'25.39"	138°32'44.65"	932092.60	3435715.15	431141.73	4212951.47
8790	48°15'21.63"	138°32'45.34"	931976.76	3435732.07	431025.33	4212963.86
8791	48°15'17.55"	138°32'44.11"	931850.42	3435709.73	430899.97	4212936.60
8792	48°15'12.97"	138°32'37.40"	931705.45	3435574.76	430760.41	4212796.09
8793	48°15'10.32"	138°32'34.38"	931622.24	3435514.36	430679.63	4212732.49
8794	48°15'07.56"	138°32'33.40"	931536.45	3435496.17	430594.64	4212710.97
8795	48°15'02.58"	138°32'34.24"	931383.12	3435517.14	430440.62	4212725.93
8796	48°14'58.82"	138°32'35.08"	931267.22	3435537.31	430324.03	4212741.56
8797	48°14'55.77"	138°32'34.87"	931172.94	3435535.20	430229.92	4212735.77
8798	48°14'53.49"	138°32'35.34"	931102.75	3435546.64	430159.35	4212744.46
8799	48°14'51.98"	138°32'36.26"	931056.77	3435566.74	430112.63	4212762.75
8800	48°14'50.36"	138°32'39.56"	931008.31	3435635.95	430061.51	4212830.00
8801	48°14'48.49"	138°32'47.57"	930954.28	3435802.58	430001.02	4212994.37
8802	48°14'46.51"	138°32'50.99"	930894.98	3435874.50	429938.96	4213063.91

Каталог координат поворотных точек границы между субъектами Российской Федерации: Приморский край и Хабаровский край						
Координаты в системе координат WGS 84			Координаты в системе координат МСК 25		Координаты в системе координат МСК 27	
№ точки п/п	Широта	Долгота	X	Y	X	Y
1	2	3	4	5	6	7
8803	48°14'43.84"	138°32'53.93"	930814.02	3435937.09	429855.63	4213123.28
8804	48°14'40.61"	138°32'54.59"	930714.63	3435953.19	429755.70	4213135.49
8805	48°14'38.34"	138°32'52.15"	930643.31	3435904.39	429686.35	4213083.95
8806	48°14'36.90"	138°32'48.38"	930596.81	3435827.82	429642.88	4213005.63
8807	48°14'35.36"	138°32'40.28"	930545.32	3435661.80	429597.92	4212837.75
8808	48°14'33.08"	138°32'37.32"	930473.39	3435602.49	429528.37	4212775.68
8809	48°14'29.98"	138°32'35.94"	930376.94	3435576.21	429433.03	4212745.65
8810	48°14'26.71"	138°32'34.82"	930275.50	3435555.48	429332.49	4212720.99
8811	48°14'22.73"	138°32'32.20"	930151.25	3435504.36	429210.35	4212665.06
8812	48°14'18.21"	138°32'28.58"	930010.04	3435433.07	429072.05	4212588.32
8813	48°14'16.28"	138°32'25.87"	929948.95	3435378.44	429013.15	4212531.35
8814	48°14'15.54"	138°32'23.09"	929924.68	3435321.73	428991.11	4212473.75
8815	48°14'15.00"	138°32'13.92"	929903.56	3435132.91	428977.39	4212284.27
8816	48°14'13.57"	138°32'10.92"	929857.96	3435072.11	428934.20	4212221.75
8817	48°14'11.96"	138°32'07.68"	929806.78	3435006.37	428885.64	4212154.06
8818	48°14'08.07"	138°32'03.16"	929684.18	3434915.90	428766.67	4212058.89
8819	48°14'04.79"	138°31'58.40"	929580.63	3434820.07	428666.95	4211959.10
8820	48°14'00.57"	138°31'54.36"	929448.25	3434739.86	428537.83	4211873.80
8821	48°13'56.18"	138°31'51.30"	929311.37	3434679.89	428403.41	4211808.53
8822	48°13'52.80"	138°31'49.88"	929206.26	3434653.15	428299.44	4211777.71
8823	48°13'50.05"	138°31'49.30"	929121.10	3434643.10	428214.75	4211764.35
8824	48°13'46.67"	138°31'47.88"	929016.01	3434616.36	428110.79	4211733.53
8825	48°13'44.33"	138°31'46.94"	928943.22	3434598.47	428038.77	4211712.81
8826	48°13'42.83"	138°31'46.09"	928896.45	3434582.18	427992.67	4211694.71
8827	48°13'40.20"	138°31'42.64"	928813.41	3434512.93	427912.41	4211622.28
8828	48°13'38.72"	138°31'37.35"	928765.16	3434404.79	427868.43	4211512.35
8829	48°13'37.97"	138°31'34.07"	928740.29	3434337.57	427846.20	4211444.22
8830	48°13'34.67"	138°31'31.67"	928637.39	3434290.54	427745.23	4211393.21
8831	48°13'26.96"	138°31'30.26"	928398.58	3434266.92	427507.55	4211360.29
8832	48°13'20.85"	138°31'27.54"	928208.61	3434215.33	427319.77	4211301.33
8833	48°13'18.10"	138°31'26.17"	928123.02	3434189.02	427235.28	4211271.71
8834	48°13'15.80"	138°31'25.62"	928051.68	3434179.29	427164.38	4211259.21
8835	48°13'13.12"	138°31'25.59"	927968.72	3434180.69	427081.44	4211257.36
8836	48°13'10.49"	138°31'25.41"	927887.44	3434178.87	427000.31	4211252.37
8837	48°13'07.44"	138°31'25.28"	927793.13	3434178.40	426906.10	4211248.21
8838	48°13'02.81"	138°31'25.04"	927650.07	3434176.82	426763.22	4211241.05
8839	48°12'58.93"	138°31'24.30"	927530.00	3434164.37	426643.75	4211223.93
8840	48°12'56.26"	138°31'23.96"	927447.18	3434159.26	426561.20	4211215.60
8841	48°12'54.35"	138°31'24.14"	927388.52	3434164.46	426502.39	4211218.50

Каталог координат поворотных точек границы между субъектами Российской Федерации: Приморский край и Хабаровский край						
Координаты в системе координат WGS 84			Координаты в системе координат МСК 25		Координаты в системе координат МСК 27	
№ точки п/п	Широта	Долгота	X	Y	X	Y
1	2	3	4	5	6	7
8842	48°12'52.70"	138°31'24.82"	927337.77	3434179.59	426451.09	4211231.63
8843	48°12'51.34"	138°31'26.14"	927296.48	3434207.93	426408.73	4211258.34
8844	48°12'50.19"	138°31'27.80"	927261.55	3434242.92	426372.47	4211291.94
8845	48°12'49.41"	138°31'30.66"	927239.07	3434302.60	426347.68	4211350.68
8846	48°12'48.80"	138°31'33.62"	927221.44	3434364.00	426327.67	4211411.34
8847	48°12'47.89"	138°31'39.14"	927196.14	3434478.64	426297.92	4211524.89
8848	48°12'47.35"	138°31'49.98"	927184.62	3434702.80	426277.66	4211748.40
8849	48°12'45.53"	138°32'00.97"	927133.98	3434930.96	426218.16	4211974.38
8850	48°12'43.83"	138°32'10.07"	927085.85	3435120.14	426162.68	4212161.52
8851	48°12'42.26"	138°32'16.58"	927040.53	3435255.73	426112.12	4212295.22
8852	48°12'40.80"	138°32'24.68"	926999.36	3435423.94	426064.42	4212461.67
8853	48°12'39.82"	138°32'28.95"	926971.36	3435512.75	426032.98	4212549.31
8854	48°12'37.38"	138°32'33.11"	926897.84	3435600.55	425956.10	4212634.16
8855	48°12'32.58"	138°32'36.45"	926751.24	3435673.05	425806.80	4212700.87
8856	48°12'26.07"	138°32'35.80"	926550.03	3435664.32	425606.11	4212684.30
8857	48°12'21.24"	138°32'35.47"	926400.50	3435660.99	425456.84	4212675.13
8858	48°12'17.24"	138°32'36.85"	926277.83	3435692.39	425333.06	4212701.72
8859	48°12'11.93"	138°32'40.02"	926115.29	3435761.93	425167.94	4212764.85
8860	48°12'08.07"	138°32'44.01"	925997.92	3435847.13	425047.36	4212845.39
8861	48°12'01.47"	138°32'53.01"	925798.51	3436037.80	424840.69	4213028.12
8862	48°11'55.43"	138°32'57.32"	925614.29	3436131.25	424652.98	4213114.30
8863	48°11'51.62"	138°32'59.74"	925497.64	3436183.94	424534.39	4213162.38
8864	48°11'49.59"	138°33'02.20"	925436.31	3436236.24	424471.07	4213212.24
8865	48°11'46.33"	138°33'07.25"	925337.98	3436342.99	424368.66	4213315.06
8866	48°11'41.93"	138°33'16.56"	925206.77	3436538.45	424229.94	4213505.23
8867	48°11'36.55"	138°33'30.45"	925047.40	3436829.23	424059.37	4213789.53
8868	48°11'33.94"	138°33'36.57"	924969.74	3436957.59	423976.76	4213914.74
8869	48°11'31.95"	138°33'42.90"	924911.48	3437089.63	423913.41	4214044.39
8870	48°11'30.31"	138°33'46.48"	924862.63	3437164.98	423861.67	4214117.76
8871	48°11'27.19"	138°33'51.28"	924768.61	3437266.23	423763.78	4214215.25
8872	48°11'24.36"	138°33'58.84"	924685.07	3437424.49	423674.14	4214370.11
8873	48°11'23.60"	138°34'03.21"	924663.76	3437515.40	423649.30	4214460.11
8874	48°11'23.23"	138°34'09.87"	924655.61	3437653.08	423635.79	4214597.34
8875	48°11'23.67"	138°34'14.44"	924671.42	3437747.19	423647.91	4214691.99
8876	48°11'24.40"	138°34'16.96"	924695.40	3437798.64	423669.86	4214744.33
8877	48°11'27.33"	138°34'19.76"	924787.06	3437854.41	423759.26	4214803.63
8878	48°11'29.43"	138°34'24.87"	924854.66	3437958.37	423822.74	4214910.13
8879	48°11'30.09"	138°34'30.91"	924877.89	3438082.49	423841.12	4215035.04
8880	48°11'30.40"	138°34'37.78"	924890.99	3438224.26	423848.67	4215177.19

Каталог координат поворотных точек границы между субъектами Российской Федерации: Приморский край и Хабаровский край						
Координаты в системе координат WGS 84			Координаты в системе координат МСК 25		Координаты в системе координат МСК 27	
№ точки п/п	Широта	Долгота	X	Y	X	Y
1	2	3	4	5	6	7
8881	48°11'29.87"	138°34'43.02"	924877.18	3438332.91	423830.63	4215285.20
8882	48°11'27.06"	138°34'48.74"	924793.19	3438452.99	423742.03	4215401.90
8883	48°11'25.07"	138°34'53.40"	924734.08	3438550.86	423679.16	4215497.38
8884	48°11'23.50"	138°34'59.68"	924688.87	3438681.57	423628.89	4215626.20
8885	48°11'20.59"	138°35'03.65"	924600.81	3438765.80	423537.62	4215706.91
8886	48°11'16.41"	138°35'10.84"	924475.45	3438917.48	423406.46	4215853.57
8887	48°11'13.30"	138°35'16.06"	924381.92	3439027.59	423308.72	4215959.93
8888	48°11'11.02"	138°35'19.92"	924313.43	3439109.00	423237.11	4216038.59
8889	48°11'09.82"	138°35'22.91"	924277.88	3439171.62	423199.15	4216099.77
8890	48°11'08.82"	138°35'27.88"	924249.54	3439275.06	423166.81	4216202.01
8891	48°11'08.48"	138°35'33.68"	924241.99	3439395.23	423154.57	4216321.78
8892	48°11'07.75"	138°35'40.25"	924222.68	3439531.40	423129.97	4216457.07
8893	48°11'06.39"	138°35'44.96"	924183.07	3439629.70	423086.57	4216553.74
8894	48°11'02.71"	138°35'51.40"	924072.71	3439765.47	422971.01	4216685.07
8895	48°10'57.76"	138°35'59.72"	923924.06	3439941.03	422815.64	4216854.67
8896	48°10'53.05"	138°36'07.11"	923782.34	3440097.22	422667.96	4217005.19
8897	48°10'51.31"	138°36'10.53"	923730.33	3440169.23	422613.18	4217075.11
8898	48°10'51.29"	138°36'12.66"	923730.96	3440213.16	422612.11	4217119.02
8899	48°10'51.93"	138°36'16.38"	923752.39	3440289.67	422630.53	4217196.30
8900	48°10'52.84"	138°36'19.98"	923782.38	3440363.19	422657.63	4217270.92
8901	48°10'52.95"	138°36'25.30"	923788.50	3440473.09	422659.46	4217380.95
8902	48°10'53.44"	138°36'29.15"	923805.44	3440552.29	422673.29	4217460.74
8903	48°10'54.49"	138°36'33.34"	923840.30	3440638.03	422704.76	4217547.77
8904	48°10'54.55"	138°36'40.00"	923845.46	3440775.54	422704.56	4217685.35
8905	48°10'54.98"	138°36'44.95"	923861.17	3440877.37	422716.28	4217787.70
8906	48°10'55.47"	138°36'49.17"	923878.53	3440964.09	422730.25	4217875.02
8907	48°10'56.34"	138°36'51.79"	923906.56	3441017.64	422756.16	4217929.61
8908	48°10'58.60"	138°36'55.56"	923978.46	3441093.80	422825.02	4218008.50
8909	48°11'00.11"	138°36'58.04"	924026.33	3441143.74	422870.90	4218060.27
8910	48°11'00.64"	138°37'00.07"	924043.68	3441185.37	422886.61	4218102.53
8911	48°11'00.68"	138°37'02.01"	924045.91	3441225.32	422887.28	4218142.53
8912	48°11'00.28"	138°37'04.33"	924034.82	3441273.53	422874.32	4218190.27
8913	48°11'00.23"	138°37'07.48"	924034.69	3441338.67	422871.65	4218255.34
8914	48°11'01.12"	138°37'11.97"	924064.72	3441430.75	422898.06	4218348.51
8915	48°11'01.40"	138°37'14.82"	924074.79	3441489.51	422905.82	4218407.61
8916	48°11'01.30"	138°37'16.55"	924072.37	3441525.24	422902.01	4218443.21
8917	48°11'00.66"	138°37'18.40"	924053.62	3441563.85	422881.77	4218481.05
8918	48°10'59.22"	138°37'20.66"	924010.26	3441611.66	422836.59	4218527.13
8919	48°10'55.12"	138°37'25.33"	923886.07	3441711.34	422708.63	4218621.87

Каталог координат поворотных точек границы между субъектами Российской Федерации: Приморский край и Хабаровский край						
Координаты в системе координат WGS 84			Координаты в системе координат МСК 25		Координаты в системе координат МСК 27	
№ точки п/п	Широта	Долгота	X	Y	X	Y
1	2	3	4	5	6	7
8920	48°10'53.31"	138°37'27.41"	923831.42	3441755.65	422652.30	4218664.00
8921	48°10'51.24"	138°37'29.55"	923768.60	3441801.40	422587.75	4218707.26
8922	48°10'49.36"	138°37'32.33"	923711.99	3441860.30	422528.90	4218763.90
8923	48°10'48.45"	138°37'34.55"	923684.94	3441906.86	422500.05	4218809.36
8924	48°10'47.57"	138°37'37.40"	923659.21	3441966.45	422472.02	4218867.89
8925	48°10'46.74"	138°37'42.07"	923635.90	3442063.49	422444.95	4218963.94
8926	48°10'45.98"	138°37'47.92"	923615.30	3442185.00	422419.63	4219084.53
8927	48°10'45.71"	138°37'52.17"	923609.42	3442273.02	422410.33	4219172.23
8928	48°10'45.55"	138°37'56.48"	923606.46	3442362.07	422403.89	4219261.08
8929	48°10'45.59"	138°38'01.49"	923610.36	3442465.64	422403.74	4219364.71
8930	48°10'45.44"	138°38'07.31"	923608.64	3442585.93	422397.34	4219484.83
8931	48°10'46.10"	138°38'11.27"	923631.22	3442667.09	422416.73	4219566.79
8932	48°10'47.63"	138°38'14.41"	923680.12	3442730.85	422463.09	4219632.40
8933	48°10'51.53"	138°38'17.10"	923801.78	3442783.47	422582.59	4219689.71
8934	48°10'58.80"	138°38'22.13"	924028.94	3442881.63	422805.71	4219796.65
8935	48°11'00.03"	138°38'23.86"	924067.82	3442916.42	422843.19	4219832.91
8936	48°11'01.87"	138°38'30.41"	924128.07	3443050.28	422898.17	4219969.00
8937	48°11'04.40"	138°38'37.18"	924209.65	3443188.24	422974.29	4220110.02
8938	48°11'12.91"	138°38'44.45"	924476.29	3443331.70	423235.09	4220263.75
8939	48°11'17.46"	138°38'50.11"	924619.85	3443445.10	423374.08	4220382.64
8940	48°11'19.70"	138°38'51.03"	924689.42	3443462.34	423442.91	4220402.57
8941	48°11'22.79"	138°38'52.16"	924785.59	3443483.36	423538.18	4220427.33
8942	48°11'29.16"	138°38'54.93"	924983.81	3443535.62	423734.17	4220487.28
8943	48°11'34.04"	138°38'59.56"	925136.70	3443627.37	423883.34	4220584.91
8944	48°11'37.58"	138°39'05.78"	925249.27	3443753.07	423990.90	4220714.88
8945	48°11'40.26"	138°39'11.78"	925335.26	3443874.95	424072.05	4220839.99
8946	48°11'40.18"	138°39'16.38"	925335.27	3443969.94	424068.36	4220934.90
8947	48°11'40.11"	138°39'21.23"	925335.59	3444070.21	424064.76	4221035.09
8948	48°11'40.86"	138°39'24.52"	925360.45	3444137.45	424086.98	4221103.23
8949	48°11'44.55"	138°39'29.96"	925477.40	3444247.03	424199.55	4221217.28
8950	48°11'45.66"	138°39'34.00"	925513.68	3444329.46	424232.57	4221301.04
8951	48°11'47.09"	138°39'37.25"	925559.57	3444395.52	424275.85	4221368.83
8952	48°11'51.58"	138°39'39.85"	925699.63	3444445.76	424413.80	4221424.49
8953	48°11'53.04"	138°39'44.38"	925747.00	3444538.14	424457.53	4221518.63
8954	48°11'53.31"	138°39'46.32"	925756.27	3444578.03	424465.23	4221558.84
8955	48°11'53.84"	138°39'50.22"	925774.80	3444657.99	424480.62	4221639.45
8956	48°11'57.40"	138°39'57.46"	925888.55	3444804.68	424588.54	4221790.45
8957	48°12'01.47"	138°40'09.13"	926020.42	3445042.47	424711.02	4222033.15
8958	48°12'02.84"	138°40'13.04"	926064.61	3445122.14	424752.05	4222114.47

Каталог координат поворотных точек границы между субъектами Российской Федерации: Приморский край и Хабаровский край						
Координаты в системе координат WGS 84			Координаты в системе координат МСК 25		Координаты в системе координат МСК 27	
№ точки п/п	Широта	Долгота	X	Y	X	Y
1	2	3	4	5	6	7
8959	48°12'04.81"	138°40'25.97"	926132.19	3445387.54	424809.21	4222382.26
8960	48°12'05.13"	138°40'27.60"	926143.06	3445420.94	424818.77	4222416.05
8961	48°12'06.52"	138°40'34.57"	926189.55	3445563.81	424859.64	4222560.60
8962	48°12'11.88"	138°40'46.84"	926361.77	3445812.83	425021.98	4222816.11
8963	48°12'12.60"	138°40'48.63"	926384.78	3445849.29	425043.54	4222853.43
8964	48°12'13.68"	138°40'51.35"	926419.68	3445904.61	425076.25	4222910.05
8965	48°12'26.87"	138°41'10.67"	926837.21	3446293.02	425478.23	4223314.39
8966	48°12'28.84"	138°41'13.54"	926899.67	3446350.67	425538.38	4223374.42
8967	48°12'31.24"	138°41'16.66"	926975.51	3446413.34	425611.70	4223440.00
8968	48°12'35.20"	138°41'20.69"	927099.75	3446493.37	425732.70	4223524.79
8969	48°12'38.62"	138°41'24.88"	927207.64	3446577.09	425837.22	4223612.64
8970	48°12'42.91"	138°41'30.71"	927343.25	3446693.95	425968.14	4223734.69
8971	48°12'45.25"	138°41'35.80"	927418.18	3446797.25	426038.96	4223840.82
8972	48°12'46.65"	138°41'41.22"	927464.49	3446908.06	426080.90	4223953.33
8973	48°12'48.17"	138°41'51.58"	927516.80	3447120.74	426124.86	4224167.84
8974	48°12'48.43"	138°41'54.91"	927526.57	3447189.19	426131.95	4224236.60
8975	48°12'47.71"	138°42'01.97"	927508.18	3447335.49	426107.87	4224382.05
8976	48°12'45.44"	138°42'08.81"	927441.76	3447478.56	426035.93	4224522.40
8977	48°12'41.28"	138°42'14.11"	927316.08	3447591.16	425905.98	4224629.98
8978	48°12'37.41"	138°42'16.83"	927198.00	3447650.53	425785.69	4224684.68
8979	48°12'32.15"	138°42'18.09"	927036.06	3447680.69	425622.73	4224708.49
8980	48°12'28.92"	138°42'18.74"	926936.67	3447696.77	425522.81	4224720.68
8981	48°12'23.72"	138°42'23.32"	926778.53	3447795.33	425360.98	4224812.97
8982	48°12'18.57"	138°42'30.18"	926623.06	3447941.24	425199.96	4224952.68
8983	48°12'03.13"	138°42'43.38"	926153.35	3448226.11	424719.58	4225218.94
8984	48°11'51.90"	138°42'53.84"	925812.26	3448450.99	424370.05	4225430.30
8985	48°11'44.17"	138°42'59.80"	925576.67	3448580.25	424129.65	4225550.24
8986	48°11'38.47"	138°43'04.64"	925403.05	3448684.95	423952.11	4225648.07
8987	48°11'35.56"	138°43'04.52"	925313.30	3448684.67	423862.46	4225644.29
8988	48°11'31.26"	138°43'02.92"	925179.70	3448655.18	423730.14	4225609.61
8989	48°11'24.82"	138°43'05.00"	924981.81	3448703.18	423530.56	4225649.84
8990	48°11'20.41"	138°43'06.21"	924846.17	3448731.86	423393.94	4225673.20
8991	48°11'17.15"	138°43'05.34"	924745.01	3448716.39	423293.48	4225653.80
8992	48°11'12.01"	138°43'04.29"	924585.71	3448698.90	423135.01	4225630.11
8993	48°11'08.78"	138°43'05.20"	924486.60	3448720.26	423035.16	4225647.58
8994	48°11'05.23"	138°43'06.63"	924377.57	3448752.73	422924.97	4225675.77
8995	48°11'02.31"	138°43'05.74"	924286.93	3448736.67	422835.05	4225656.19
8996	48°10'58.48"	138°43'01.83"	924166.48	3448658.94	422717.75	4225573.84
8997	48°10'56.35"	138°42'57.84"	924098.65	3448578.27	422653.13	4225490.60

Каталог координат						
поворотных точек границы между субъектами Российской Федерации: Приморский край и Хабаровский край						
Координаты в системе координат WGS 84			Координаты в системе координат МСК 25		Координаты в системе координат МСК 27	
№ точки п/п	Широта	Долгота	X	Y	X	Y
1	2	3	4	5	6	7
8998	48°10'56.47"	138°42'55.54"	924101.27	3448530.62	422657.60	4225443.10
8999	48°10'56.39"	138°42'51.20"	924096.28	3448441.16	422656.11	4225353.53
9000	48°10'57.01"	138°42'48.11"	924113.80	3448376.85	422676.12	4225289.96
9001	48°10'56.79"	138°42'45.57"	924105.61	3448324.51	422669.97	4225237.36
9002	48°10'52.76"	138°42'40.39"	923978.41	3448220.76	422546.95	4225128.75
9003	48°10'48.00"	138°42'38.96"	923830.59	3448194.94	422400.28	4225097.18
9004	48°10'44.40"	138°42'39.41"	923719.74	3448207.09	422289.06	4225105.00
9005	48°10'38.81"	138°42'42.94"	923548.88	3448284.58	422115.35	4225175.75
9006	48°10'34.90"	138°42'44.86"	923429.23	3448327.43	421994.13	4225213.89
9007	48°10'31.58"	138°42'44.86"	923326.72	3448330.02	421891.62	4225212.48
9008	48°10'28.22"	138°42'44.54"	923222.73	3448326.08	421787.89	4225204.48
9009	48°10'25.70"	138°42'46.01"	923145.58	3448358.49	421709.55	4225233.86
9010	48°10'22.68"	138°42'49.81"	923054.33	3448439.38	421615.23	4225311.11
9011	48°10'20.42"	138°42'52.72"	922986.28	3448501.28	421544.83	4225370.30
9012	48°10'18.76"	138°42'53.70"	922935.38	3448522.91	421493.14	4225389.92
9013	48°10'16.28"	138°42'53.83"	922858.84	3448527.70	421416.49	4225391.72
9014	48°10'11.56"	138°42'53.02"	922712.78	3448514.69	421271.08	4225373.02
9015	48°10'06.84"	138°42'52.52"	922566.59	3448508.16	421125.27	4225360.80
9016	48°10'03.11"	138°42'52.02"	922451.29	3448500.71	421010.38	4225348.86
9017	48°10'00.10"	138°42'52.35"	922358.39	3448510.02	420917.21	4225354.53
9018	48°09'57.85"	138°42'53.45"	922289.56	3448534.49	420847.48	4225376.30
9019	48°09'52.11"	138°42'58.39"	922114.79	3448641.17	420668.73	4225476.06
9020	48°09'48.92"	138°43'00.75"	922017.70	3448692.66	420569.73	4225523.71
9021	48°09'46.41"	138°43'03.33"	921941.67	3448747.87	420491.61	4225575.91
9022	48°09'43.71"	138°43'05.50"	921859.31	3448794.82	420407.50	4225619.59
9023	48°09'41.41"	138°43'08.16"	921789.74	3448851.80	420335.78	4225673.81
9024	48°09'38.18"	138°43'11.87"	921692.02	3448930.93	420235.07	4225749.05
9025	48°09'35.18"	138°43'15.04"	921601.07	3448998.82	420141.56	4225813.33
9026	48°09'31.18"	138°43'19.79"	921480.10	3449100.18	420016.75	4225909.88
9027	48°09'27.43"	138°43'25.03"	921367.04	3449211.48	419899.46	4226016.66
9028	48°09'21.91"	138°43'34.12"	921201.38	3449403.96	419726.45	4226202.49
9029	48°09'20.02"	138°43'36.80"	921144.52	3449460.88	419667.43	4226257.14
9030	48°09'15.69"	138°43'42.10"	921013.59	3449573.76	419532.22	4226364.81
9031	48°09'12.82"	138°43'43.75"	920925.89	3449610.32	419443.19	4226397.91
9032	48°09'07.71"	138°43'44.49"	920768.63	3449629.64	419285.32	4226411.08
9033	48°09'01.05"	138°43'44.27"	920562.82	3449630.56	419079.67	4226403.98
9034	48°08'47.84"	138°43'40.27"	920152.37	3449558.44	418672.43	4226315.92
9035	48°08'32.82"	138°43'31.75"	919684.02	3449394.53	418210.93	4226133.91
9036	48°08'28.61"	138°43'27.53"	919551.68	3449310.76	418081.99	4226045.07

Каталог координат						
поворотных точек границы между субъектами Российской Федерации: Приморский край и Хабаровский край						
Координаты в системе координат WGS 84			Координаты в системе координат МСК 25		Координаты в системе координат МСК 27	
№ точки п/п	Широта	Долгота	X	Y	X	Y
1	2	3	4	5	6	7
9037	48°08'26.41"	138°43'23.91"	919481.77	3449237.65	418014.99	4225969.30
9038	48°08'22.62"	138°43'20.57"	919362.91	3449171.58	417898.82	4225898.66
9039	48°08'18.45"	138°43'16.02"	919231.59	3449080.83	417771.17	4225802.88
9040	48°08'15.38"	138°43'08.16"	919132.73	3448920.89	417678.63	4225639.24
9041	48°08'10.31"	138°42'58.98"	918971.01	3448735.15	417524.31	4225447.37
9042	48°08'08.07"	138°42'51.57"	918897.96	3448583.90	417457.23	4225293.43
9043	48°08'07.57"	138°42'46.45"	918879.71	3448478.45	417443.10	4225187.36
9044	48°08'09.13"	138°42'35.36"	918922.18	3448247.76	417494.53	4224958.55
9045	48°08'10.21"	138°42'32.97"	918953.97	3448197.55	417528.25	4224909.63
9046	48°08'11.23"	138°42'27.18"	918982.47	3448077.10	417561.41	4224790.40
9047	48°08'10.97"	138°42'22.11"	918971.79	3447972.51	417554.82	4224685.50
9048	48°08'08.95"	138°42'17.72"	918907.11	3447883.25	417493.68	4224593.80
9049	48°08'04.62"	138°42'13.31"	918770.84	3447795.65	417360.96	4224500.97
9050	48°08'01.71"	138°42'10.35"	918679.48	3447736.70	417271.98	4224438.51
9051	48°07'58.83"	138°42'03.37"	918586.69	3447594.77	417184.82	4224293.11
9052	48°07'56.26"	138°41'58.15"	918504.51	3447488.86	417106.84	4224184.10
9053	48°07'53.89"	138°41'54.68"	918429.64	3447418.90	417034.77	4224111.28
9054	48°07'49.74"	138°41'54.46"	918301.21	3447417.66	416906.51	4224105.03
9055	48°07'47.67"	138°41'54.86"	918237.57	3447427.61	416842.54	4224112.50
9056	48°07'42.15"	138°41'58.40"	918069.12	3447505.16	416671.23	4224183.41
9057	48°07'39.16"	138°42'01.94"	917978.66	3447580.79	416577.91	4224255.44
9058	48°07'37.86"	138°42'04.00"	917939.58	3447624.48	416537.17	4224297.57
9059	48°07'33.75"	138°42'10.87"	917816.23	3447769.73	416408.27	4224437.87
9060	48°07'31.13"	138°42'14.33"	917737.31	3447843.33	416326.56	4224508.32
9061	48°07'29.37"	138°42'15.74"	917683.67	3447873.99	416271.77	4224536.86
9062	48°07'27.62"	138°42'15.56"	917629.42	3447871.72	416217.67	4224532.48
9063	48°07'26.72"	138°42'14.41"	917600.85	3447848.49	416190.02	4224508.16
9064	48°07'26.12"	138°42'13.41"	917582.05	3447828.33	416172.03	4224487.28
9065	48°07'03.49"	138°42'08.60"	916880.42	3447746.89	415474.25	4224378.58
9066	48°06'57.39"	138°41'53.35"	916684.04	3447436.37	415290.15	4224060.71
9067	48°06'56.24"	138°41'38.51"	916640.53	3447130.40	415258.61	4223753.33
9068	48°06'53.58"	138°41'26.95"	916552.22	3446893.45	415179.62	4223513.16
9069	48°06'43.79"	138°41'16.27"	916244.16	3446680.38	414880.16	4223288.29
9070	48°06'34.41"	138°41'10.62"	915951.64	3446570.91	414592.18	4223167.53
9071	48°06'31.95"	138°41'05.46"	915872.79	3446466.08	414517.49	4223059.73
9072	48°06'29.45"	138°40'57.51"	915791.47	3446303.61	414442.58	4222894.25
9073	48°06'33.46"	138°40'48.62"	915910.45	3446116.55	414568.73	4222712.00
9074	48°06'37.47"	138°40'32.43"	916025.84	3445778.65	414697.18	4222378.92
9075	48°06'36.92"	138°40'08.40"	915996.28	3445281.87	414687.00	4221881.45

Каталог координат поворотных точек границы между субъектами Российской Федерации: Приморский край и Хабаровский край						
Координаты в системе координат WGS 84			Координаты в системе координат МСК 25		Координаты в системе координат МСК 27	
№ точки п/п	Широта	Долгота	X	Y	X	Y
1	2	3	4	5	6	7
9076	48°06'35.42"	138°39'57.19"	915943.88	3445051.19	414643.64	4221648.94
9077	48°06'28.32"	138°39'48.95"	915720.42	3444886.35	414426.82	4221475.55
9078	48°06'25.06"	138°39'41.58"	915615.94	3444736.58	414328.27	4221321.86
9079	48°06'25.51"	138°39'34.72"	915626.17	3444594.18	414344.04	4221179.99
9080	48°06'40.91"	138°39'30.40"	916099.67	3444492.89	414821.04	4221097.24
9081	48°06'49.51"	138°39'21.65"	916360.66	3444305.20	415089.10	4220919.90
9082	48°06'57.84"	138°39'11.76"	916612.87	3444094.20	415349.30	4220718.93
9083	48°07'01.45"	138°39'01.02"	916718.52	3443869.19	415463.62	4220498.24
9084	48°07'02.80"	138°38'55.27"	916757.25	3443749.35	415506.98	4220380.02
9085	48°07'01.84"	138°38'48.24"	916723.99	3443604.70	415479.39	4220234.21
9086	48°07'03.30"	138°38'41.16"	916765.58	3443457.14	415526.69	4220088.41
9087	48°07'06.59"	138°38'38.23"	916865.71	3443394.05	415629.19	4220029.29
9088	48°07'13.36"	138°38'37.71"	917074.23	3443378.04	415838.13	4220021.41
9089	48°07'18.82"	138°38'34.93"	917241.47	3443316.29	416007.63	4219966.24
9090	48°07'18.25"	138°38'29.04"	917220.96	3443194.82	415991.87	4219844.08
9091	48°07'19.58"	138°38'18.00"	917256.23	3442965.65	416036.04	4219616.50
9092	48°07'08.15"	138°37'59.71"	916893.77	3442596.20	415688.32	4219233.27
9093	48°06'53.34"	138°37'50.25"	916431.43	3442411.89	415233.59	4219031.11
9094	48°06'49.66"	138°37'38.57"	916311.91	3442173.23	415123.48	4218788.02
9095	48°06'52.04"	138°37'26.25"	916379.09	3441916.51	415200.60	4218534.15
9096	48°06'42.21"	138°37'27.14"	916075.87	3441942.38	414896.65	4218548.18
9097	48°06'25.95"	138°37'11.07"	915565.51	3441622.45	414399.23	4218208.67
9098	48°06'16.84"	138°37'06.12"	915281.64	3441527.03	414119.34	4218102.27
9099	48°06'03.99"	138°36'59.39"	914881.46	3441397.60	413724.57	4217957.36
9100	48°05'45.87"	138°36'57.26"	914320.51	3441367.31	413165.32	4217905.25
9101	48°05'28.86"	138°36'54.19"	913793.74	3441316.85	412641.00	4217834.32
9102	48°05'16.11"	138°36'55.23"	913400.39	3441347.97	412246.80	4217850.08
9103	48°05'05.12"	138°36'53.75"	913060.18	3441325.73	411907.77	4217814.61
9104	48°05'00.48"	138°36'49.09"	912914.51	3441232.80	411765.85	4217716.10
9105	48°04'48.57"	138°36'32.20"	912538.22	3440892.48	411403.17	4217361.43
9106	48°04'42.73"	138°36'21.67"	912352.34	3440678.84	411225.77	4217140.75
9107	48°04'35.44"	138°36'06.78"	912119.58	3440376.31	411005.01	4216829.43
9108	48°04'29.50"	138°35'56.11"	911930.99	3440159.88	410825.02	4216605.85
9109	48°04'01.21"	138°35'40.04"	911048.95	3439848.64	409955.91	4216260.54
9110	48°03'54.83"	138°35'39.30"	910851.72	3439838.00	409759.28	4216242.24
9111	48°03'50.15"	138°35'43.21"	910709.02	3439922.45	409613.42	4216321.06
9112	48°03'45.67"	138°35'42.35"	910570.36	3439908.13	409475.44	4216301.35
9113	48°03'38.89"	138°35'40.60"	910360.01	3439876.89	409266.50	4216261.95
9114	48°03'35.40"	138°35'36.10"	910249.95	3439786.52	409160.06	4216167.37

Каталог координат						
поворотных точек границы между субъектами Российской Федерации: Приморский край и Хабаровский край						
Координаты в системе координат WGS 84			Координаты в системе координат МСК 25		Координаты в системе координат МСК 27	
№ точки п/п	Широта	Долгота	X	Y	X	Y
1	2	3	4	5	6	7
9115	48°03'33.40"	138°35'27.01"	910183.49	3439599.77	409100.93	4215978.21
9116	48°03'31.65"	138°35'18.29"	910125.21	3439420.62	409049.68	4215796.94
9117	48°03'24.43"	138°35'10.65"	909898.29	3439267.74	408828.92	4215635.37
9118	48°03'15.63"	138°34'58.28"	909620.26	3439018.24	408560.85	4215375.28
9119	48°03'10.42"	138°34'48.12"	909454.38	3438811.71	408403.17	4215162.47
9120	48°02'59.85"	138°34'36.93"	909122.12	3438588.00	408079.91	4214926.03
9121	48°02'51.24"	138°34'31.42"	908853.54	3438480.14	407815.78	4214807.82
9122	48°02'42.57"	138°34'32.18"	908586.10	3438502.39	407547.71	4214819.63
9123	48°02'32.26"	138°34'34.88"	908268.97	3438566.02	407228.39	4214870.86
9124	48°02'24.78"	138°34'40.75"	908041.13	3438693.24	406995.81	4214989.09
9125	48°02'19.72"	138°34'45.05"	907886.91	3438786.02	406838.12	4215075.78
9126	48°02'14.49"	138°34'44.78"	907725.08	3438784.43	406676.49	4215067.90
9127	48°02'07.31"	138°34'41.52"	907501.69	3438722.14	406455.73	4214996.97
9128	48°01'59.23"	138°34'38.27"	907250.72	3438660.91	406207.37	4214926.03
9129	48°01'52.13"	138°34'40.06"	907032.29	3438703.29	405987.49	4214959.87
9130	48°01'32.75"	138°34'58.26"	906442.96	3439094.71	405383.46	4215328.00
9131	48°01'28.99"	138°35'05.00"	906330.13	3439237.15	405265.19	4215465.92
9132	48°01'25.57"	138°35'07.73"	906225.90	3439296.44	405158.75	4215521.10
9133	48°01'18.19"	138°35'09.80"	905998.94	3439344.71	404930.11	4215560.50
9134	48°01'13.24"	138°35'12.95"	905847.73	3439413.71	404776.36	4215623.55
9135	48°01'08.57"	138°35'17.61"	905705.64	3439513.91	404630.50	4215718.13
9136	48°01'04.09"	138°35'30.26"	905573.93	3439779.37	404488.58	4215978.22
9137	48°01'01.82"	138°35'32.22"	905504.54	3439821.51	404417.61	4216017.63
9138	48°00'54.68"	138°35'33.89"	905285.15	3439861.61	404196.86	4216049.15
9139	48°00'48.86"	138°35'39.34"	905108.01	3439978.93	404015.32	4216159.48
9140	48°00'41.95"	138°35'37.59"	904893.74	3439947.84	403802.45	4216120.07
9141	48°00'36.10"	138°35'40.19"	904714.50	3440006.10	403621.11	4216171.30
9142	48°00'26.10"	138°35'48.20"	904409.53	3440179.69	403309.67	4216332.87
9143	48°00'16.67"	138°36'02.48"	904125.39	3440482.64	403014.00	4216624.49
9144	48°00'10.68"	138°36'16.67"	903947.63	3440781.44	402824.78	4216916.10
9145	48°00'09.36"	138°36'25.83"	903911.65	3440972.17	402781.42	4217105.26
9146	48°00'10.20"	138°36'33.03"	903941.12	3441120.91	402805.07	4217255.01
9147	48°00'12.97"	138°36'42.29"	904031.38	3441310.66	402887.86	4217448.10
9148	48°00'14.62"	138°36'54.61"	904088.61	3441564.82	402935.16	4217704.25
9149	48°00'13.96"	138°37'06.04"	904074.18	3441802.06	402911.51	4217940.71
9150	48°00'12.91"	138°37'16.70"	904047.31	3442023.98	402876.03	4218161.38
9151	48°00'15.69"	138°37'26.72"	904138.18	3442229.49	402958.82	4218370.24
9152	48°00'15.41"	138°37'50.68"	904141.75	3442726.35	402943.06	4218866.78
9153	48°00'09.40"	138°38'03.36"	903962.76	3442993.67	402753.83	4219126.88

Каталог координат						
поворотных точек границы между субъектами Российской Федерации: Приморский край и Хабаровский край						
Координаты в системе координат WGS 84			Координаты в системе координат МСК 25		Координаты в системе координат МСК 27	
№ точки п/п	Широта	Долгота	X	Y	X	Y
1	2	3	4	5	6	7
9154	48°00'03.59"	138°38'10.32"	903787.03	3443142.49	402572.48	4219268.73
9155	47°59'55.32"	138°38'12.40"	903532.48	3443191.85	402316.25	4219308.14
9156	47°59'49.01"	138°38'20.89"	903342.23	3443372.80	402119.14	4219481.53
9157	47°59'45.78"	138°38'29.52"	903246.69	3443554.03	402016.64	4219658.87
9158	47°59'35.01"	138°38'38.67"	902919.01	3443752.17	401681.56	4219844.08
9159	47°59'29.33"	138°38'45.25"	902746.93	3443892.99	401504.16	4219978.07
9160	47°59'23.06"	138°38'57.36"	902559.61	3444148.78	401307.06	4220226.34
9161	47°59'17.99"	138°39'01.45"	902405.23	3444237.62	401149.37	4220309.10
9162	47°59'11.69"	138°39'09.57"	902214.68	3444410.70	400952.26	4220474.60
9163	47°59'09.07"	138°39'18.11"	902138.40	3444589.80	400869.10	4220650.57
9164	47°59'06.12"	138°39'28.88"	902052.87	3444815.37	400774.87	4220872.60
9165	47°58'58.49"	138°39'45.38"	901825.71	3445163.44	400534.39	4221211.51
9166	47°58'46.72"	138°39'56.64"	901468.18	3445406.13	400167.76	4221440.07
9167	47°58'27.87"	138°40'09.14"	900892.63	3445680.06	399582.09	4221691.36
9168	47°58'13.31"	138°40'14.42"	900445.78	3445800.93	399130.97	4221794.75
9169	47°58'10.29"	138°40'19.04"	900354.91	3445899.13	399036.37	4221889.32
9170	47°58'08.18"	138°40'25.35"	900292.99	3446031.71	398969.35	4222019.36
9171	47°58'05.47"	138°40'36.61"	900215.35	3446267.45	398882.62	4222251.86
9172	47°58'00.38"	138°40'52.10"	900066.24	3446592.75	398721.00	4222571.06
9173	47°57'58.25"	138°41'03.34"	900006.23	3446827.51	398651.92	4222803.26
9174	47°57'58.39"	138°41'11.90"	900015.20	3447004.97	398653.98	4222980.90
9175	47°57'57.59"	138°41'22.56"	899996.19	3447226.59	398626.38	4223201.58
9176	47°57'55.64"	138°41'32.29"	899940.98	3447429.92	398563.31	4223402.56
9177	47°57'53.29"	138°41'41.07"	899873.17	3447614.00	398488.41	4223583.83
9178	47°57'48.25"	138°41'48.77"	899721.70	3447777.68	398330.72	4223741.46
9179	47°57'42.05"	138°41'54.40"	899533.08	3447899.40	398137.55	4223855.74
9180	47°57'33.14"	138°41'57.04"	899259.27	3447961.33	397861.60	4223906.97
9181	47°57'28.96"	138°42'01.50"	899132.79	3448056.98	397731.51	4223997.61
9182	47°57'23.43"	138°42'10.34"	898966.47	3448244.90	397558.05	4224178.88
9183	47°57'13.86"	138°42'11.10"	898671.44	3448268.21	397262.39	4224190.70
9184	47°56'59.39"	138°42'20.31"	898229.48	3448470.80	396812.98	4224375.92
9185	47°56'50.39"	138°42'26.94"	897954.96	3448615.58	396533.09	4224509.90
9186	47°56'43.71"	138°42'36.76"	897753.94	3448824.58	396324.15	4224710.88
9187	47°56'38.77"	138°42'41.22"	897603.81	3448921.15	396170.41	4224801.52
9188	47°56'33.80"	138°42'41.89"	897450.60	3448938.95	396016.65	4224813.35
9189	47°56'17.60"	138°42'43.91"	896951.60	3448993.86	395516.00	4224848.82
9190	47°56'12.69"	138°42'46.94"	896801.44	3449060.67	395363.39	4224909.73
9191	47°56'06.01"	138°42'55.73"	896600.01	3449248.51	395154.85	4225089.56
9192	47°55'49.83"	138°43'04.95"	896105.28	3449452.79	394652.66	4225274.42

Каталог координат						
поворотных точек границы между субъектами Российской Федерации: Приморский край и Хабаровский край						
Координаты в системе координат WGS 84			Координаты в системе координат МСК 25		Координаты в системе координат МСК 27	
№ точки п/п	Широта	Долгота	X	Y	X	Y
1	2	3	4	5	6	7
9193	47°55'42.16"	138°43'32.82"	895883.37	3450037.33	394408.25	4225849.77
9194	47°55'46.28"	138°43'51.91"	896020.99	3450430.38	394530.46	4226247.79
9195	47°55'44.86"	138°44'04.09"	895983.50	3450684.29	394483.15	4226500.00
9196	47°55'40.72"	138°44'12.52"	895860.23	3450862.64	394353.06	4226673.39
9197	47°55'33.58"	138°44'14.37"	895640.97	3450906.68	394132.30	4226708.86
9198	47°55'27.39"	138°44'21.13"	895453.26	3451052.03	393939.13	4226846.78
9199	47°55'19.75"	138°44'38.17"	895226.56	3451411.91	393698.66	4227197.51
9200	47°55'08.66"	138°44'55.08"	894893.31	3451772.00	393351.75	4227544.30
9201	47°54'50.63"	138°45'21.42"	894350.86	3452333.52	392788.02	4228084.19
9202	47°54'43.28"	138°45'28.19"	894127.70	3452480.24	392559.37	4228222.11
9203	47°54'34.36"	138°45'29.88"	893853.10	3452522.49	392283.41	4228253.64
9204	47°54'27.43"	138°45'26.21"	893637.27	3452451.98	392070.53	4228174.83
9205	47°54'09.71"	138°45'13.26"	893082.85	3452197.42	391526.53	4227898.98
9206	47°53'59.13"	138°44'59.60"	892748.59	3451922.47	391203.27	4227611.31
9207	47°53'53.35"	138°44'54.97"	892567.45	3451830.89	391025.87	4227512.79
9208	47°53'33.05"	138°44'54.39"	891940.21	3451835.54	390399.06	4227493.08
9209	47°53'30.28"	138°44'59.00"	891857.20	3451933.44	390312.33	4227587.66
9210	47°53'30.37"	138°45'10.00"	891866.09	3452161.88	390312.34	4227816.22
9211	47°53'29.50"	138°45'28.42"	891849.42	3452545.16	390280.80	4228198.48
9212	47°53'26.22"	138°45'48.40"	891759.11	3452962.86	390174.36	4228612.26
9213	47°53'20.32"	138°45'59.89"	891583.11	3453206.37	389989.08	4228848.70
9214	47°53'15.38"	138°46'04.91"	891433.42	3453314.75	389835.33	4228951.16
9215	47°53'07.01"	138°46'11.33"	891178.43	3453454.84	389575.15	4229081.21
9216	47°53'00.33"	138°46'21.12"	890977.41	3453663.83	389366.21	4229282.19
9217	47°52'53.58"	138°46'38.31"	890778.43	3454026.58	389153.34	4229636.86
9218	47°52'46.74"	138°47'01.20"	890580.10	3454507.64	388936.52	4230109.75
9219	47°52'43.71"	138°47'20.79"	890497.35	3454917.15	388837.97	4230515.64
9220	47°52'37.67"	138°47'47.45"	890325.72	3455476.05	388644.80	4231067.33
9221	47°52'31.03"	138°48'02.93"	890129.29	3455803.20	388435.87	4231386.53
9222	47°52'25.86"	138°48'43.41"	889992.46	3456648.75	388266.35	4232225.92
9223	47°52'19.63"	138°49'18.60"	889819.81	3457385.23	388065.29	4232954.95
9224	47°52'14.92"	138°49'36.70"	889684.64	3457765.23	387915.50	4233329.33
9225	47°52'05.40"	138°50'00.38"	889404.16	3458265.27	387615.89	4233817.98
9226	47°51'41.01"	138°49'58.90"	888650.05	3458255.12	386862.93	4233778.57
9227	47°51'28.35"	138°49'55.13"	888256.76	3458187.57	386472.66	4233695.82
9228	47°51'21.20"	138°49'39.33"	888027.19	3457865.12	386255.84	4233364.79
9229	47°51'11.38"	138°49'23.57"	887714.88	3457545.91	385956.23	4233033.77
9230	47°51'01.47"	138°49'12.56"	887402.45	3457325.30	385652.68	4232801.27
9231	47°50'51.39"	138°48'56.62"	887082.12	3457002.45	385345.19	4232466.30

Каталог координат поворотных точек границы между субъектами Российской Федерации: Приморский край и Хабаровский край						
Координаты в системе координат WGS 84			Координаты в системе координат МСК 25		Координаты в системе координат МСК 27	
№ точки п/п	Широта	Долгота	X	Y	X	Y
1	2	3	4	5	6	7
9232	47°50'33.77"	138°48'56.73"	886538.22	3457019.63	384801.17	4232462.36
9233	47°50'16.94"	138°48'56.26"	886018.03	3457023.95	384281.34	4232446.50
9234	47°50'15.85"	138°49'09.51"	885992.00	3457300.24	384244.61	4232721.50
9235	47°50'12.67"	138°49'12.30"	885895.40	3457361.02	384145.75	4232778.48
9236	47°50'10.99"	138°49'12.37"	885843.40	3457363.92	384093.69	4232779.35
9237	47°50'08.23"	138°49'09.23"	885756.44	3457300.93	384009.26	4232713.05
9238	47°50'05.76"	138°49'03.32"	885676.73	3457180.16	383934.31	4232589.31
9239	47°50'04.44"	138°48'57.78"	885632.88	3457065.89	383894.94	4232473.45
9240	47°50'04.11"	138°48'56.38"	885621.85	3457037.16	383885.03	4232444.32
9241	47°50'02.33"	138°48'51.45"	885564.08	3456936.04	383831.24	4232341.06
9242	47°50'01.10"	138°48'48.73"	885524.57	3456880.61	383793.92	4232284.16
9243	47°49'46.02"	138°48'33.81"	885050.57	3456583.04	383331.94	4231968.49
9244	47°49'40.29"	138°48'27.83"	884870.18	3456463.35	383156.38	4231841.93
9245	47°49'35.29"	138°48'22.28"	884712.75	3456352.10	383003.42	4231724.68
9246	47°49'31.14"	138°48'16.94"	884581.60	3456244.62	382876.57	4231612.22
9247	47°49'28.76"	138°48'15.79"	884507.35	3456222.67	382803.25	4231587.41
9248	47°49'27.41"	138°48'15.85"	884465.77	3456224.97	382761.61	4231588.10
9249	47°49'23.65"	138°48'21.77"	884352.80	3456351.21	382643.86	4231709.83
9250	47°49'16.15"	138°48'26.59"	884123.99	3456457.79	382411.14	4231807.43
9251	47°49'11.29"	138°48'28.30"	883974.91	3456497.36	382260.68	4231841.17
9252	47°49'07.75"	138°48'28.45"	883865.71	3456503.42	382151.35	4231842.99
9253	47°49'04.20"	138°48'28.10"	883755.93	3456499.07	382041.85	4231834.39
9254	47°49'00.09"	138°48'24.77"	883627.10	3456433.20	381915.70	4231763.58
9255	47°48'55.41"	138°48'18.20"	883478.89	3456300.56	381772.79	4231625.34
9256	47°48'52.77"	138°48'12.30"	883393.97	3456180.10	381692.63	4231501.69
9257	47°48'47.61"	138°48'07.01"	883231.63	3456074.35	381534.55	4231389.75
9258	47°48'42.96"	138°48'01.95"	883085.17	3455972.93	381392.16	4231282.75
9259	47°48'36.79"	138°47'56.71"	882891.62	3455868.91	381202.84	4231171.33
9260	47°48'35.41"	138°47'55.26"	882848.29	3455840.01	381160.68	4231140.79
9261	47°48'35.49"	138°47'52.58"	882849.31	3455784.22	381163.86	4231085.09
9262	47°48'38.92"	138°47'47.75"	882952.42	3455680.82	381270.88	4230985.79
9263	47°48'41.46"	138°47'42.62"	883028.02	3455571.93	381350.62	4230879.94
9264	47°48'42.33"	138°47'36.89"	883051.83	3455452.13	381379.05	4230761.18
9265	47°48'42.36"	138°47'31.26"	883049.55	3455335.00	381381.32	4230644.08
9266	47°48'41.45"	138°47'27.47"	883019.38	3455256.75	381354.21	4230564.73
9267	47°48'41.84"	138°47'21.44"	883028.06	3455131.08	381367.76	4230439.53
9268	47°48'41.75"	138°47'16.69"	883022.57	3455032.28	381366.11	4230340.62
9269	47°48'40.12"	138°47'11.00"	882969.14	3454915.26	381317.27	4230221.64
9270	47°48'38.34"	138°47'05.82"	882911.08	3454808.95	381263.39	4230113.18

Каталог координат						
поворотных точек границы между субъектами Российской Федерации: Приморский край и Хабаровский край						
Координаты в системе координат WGS 84			Координаты в системе координат МСК 25		Координаты в системе координат МСК 27	
№ точки п/п	Широта	Долгота	X	Y	X	Y
1	2	3	4	5	6	7
9271	47°48'36.56"	138°47'00.89"	882853.33	3454707.83	381209.61	4230009.92
9272	47°48'36.26"	138°46'54.39"	882840.62	3454572.93	381202.15	4229874.66
9273	47°48'36.49"	138°46'48.87"	882844.67	3454457.94	381210.66	4229759.94
9274	47°48'34.22"	138°46'44.71"	882772.17	3454373.29	381141.51	4229672.56
9275	47°48'32.79"	138°46'42.91"	882726.93	3454336.89	381097.72	4229634.44
9276	47°48'30.76"	138°46'40.35"	882662.98	3454285.46	381035.84	4229580.58
9277	47°48'28.51"	138°46'37.44"	882591.92	3454226.80	380967.12	4229519.23
9278	47°48'26.71"	138°46'31.26"	882532.71	3454099.68	380912.90	4229389.94
9279	47°48'24.92"	138°46'26.08"	882474.66	3453993.37	380859.02	4229281.48
9280	47°48'22.68"	138°46'23.67"	882404.16	3453945.11	380790.47	4229230.53
9281	47°48'18.51"	138°46'21.38"	882274.00	3453900.80	380662.15	4229181.22
9282	47°48'12.97"	138°46'18.33"	882101.15	3453841.95	380491.75	4229115.72
9283	47°48'05.28"	138°46'13.16"	881860.80	3453740.53	380255.57	4229005.08
9284	47°48'03.36"	138°46'11.04"	881800.35	3453698.14	380196.83	4228960.39
9285	47°48'00.45"	138°46'07.85"	881708.86	3453634.20	380107.90	4228892.96
9286	47°47'56.44"	138°46'01.02"	881581.18	3453495.22	379985.74	4228749.17
9287	47°47'52.77"	138°45'49.32"	881461.34	3453254.75	379875.34	4228504.29
9288	47°47'51.94"	138°45'46.69"	881434.47	3453200.83	379850.58	4228449.38
9289	47°47'48.56"	138°45'37.33"	881324.71	3453008.70	379748.38	4228253.19
9290	47°47'45.96"	138°45'33.94"	881242.68	3452940.24	379669.08	4228181.60
9291	47°47'42.74"	138°45'33.32"	881143.01	3452930.11	379569.91	4228167.62
9292	47°47'37.18"	138°45'33.56"	880971.40	3452939.62	379398.10	4228170.47
9293	47°47'31.98"	138°45'34.79"	880811.37	3452969.36	379237.07	4228193.97
9294	47°47'24.96"	138°45'38.09"	880596.43	3453043.87	379019.45	4228260.08
9295	47°47'19.43"	138°45'39.83"	880426.56	3453084.58	378848.17	4228294.16
9296	47°47'13.22"	138°45'41.60"	880235.89	3453126.45	378656.06	4228328.60
9297	47°46'54.45"	138°45'45.06"	879657.98	3453213.91	378075.32	4228393.57
9298	47°46'52.35"	138°45'45.08"	879593.10	3453215.88	378010.43	4228393.03
9299	47°46'45.29"	138°45'44.80"	879375.00	3453215.90	377792.55	4228384.59
9300	47°46'36.61"	138°45'46.84"	879107.87	3453265.42	377523.75	4228423.71
9301	47°46'32.77"	138°45'51.09"	878991.63	3453357.12	377404.08	4228510.81
9302	47°46'30.30"	138°45'54.45"	878917.39	3453429.04	377327.12	4228579.79
9303	47°46'26.76"	138°46'03.11"	878812.79	3453612.18	377215.53	4228758.70
9304	47°46'23.62"	138°46'15.00"	878722.34	3453862.36	377115.46	4229005.12
9305	47°46'22.07"	138°46'24.76"	878679.85	3454066.70	377065.10	4229207.62
9306	47°46'19.78"	138°46'34.43"	878614.53	3454269.97	376991.96	4229408.15
9307	47°46'17.98"	138°46'37.51"	878560.78	3454335.54	376935.73	4229471.58
9308	47°46'15.97"	138°46'37.85"	878498.68	3454344.20	376873.35	4229477.82
9309	47°46'12.89"	138°46'35.47"	878402.20	3454297.38	376778.78	4229427.31

Каталог координат поворотных точек границы между субъектами Российской Федерации: Приморский край и Хабаровский край						
Координаты в системе координат WGS 84			Координаты в системе координат МСК 25		Координаты в системе координат МСК 27	
№ точки п/п	Широта	Долгота	X	Y	X	Y
1	2	3	4	5	6	7
9310	47°46'07.47"	138°46'25.70"	878229.46	3454098.31	376613.93	4229221.74
9311	47°46'01.86"	138°46'14.93"	878050.38	3453878.73	376443.53	4228995.43
9312	47°45'57.51"	138°46'07.86"	877912.04	3453735.13	376310.89	4228846.62
9313	47°45'51.05"	138°45'56.63"	877706.38	3453506.60	376114.29	4228610.33
9314	47°45'49.74"	138°45'49.94"	877662.19	3453368.21	376075.51	4228470.37
9315	47°45'49.66"	138°45'45.94"	877657.58	3453285.01	376074.13	4228387.07
9316	47°45'51.06"	138°45'39.87"	877697.47	3453157.61	376118.91	4228261.35
9317	47°45'55.28"	138°45'31.19"	877822.87	3452973.33	376251.33	4228082.10
9318	47°45'59.78"	138°45'19.99"	877955.78	3452736.45	376393.29	4227850.60
9319	47°46'04.27"	138°45'08.04"	878087.84	3452483.98	376535.01	4227603.50
9320	47°46'07.31"	138°44'59.90"	878177.42	3452312.10	376631.16	4227435.26
9321	47°46'10.84"	138°44'50.49"	878281.14	3452113.36	376742.49	4227240.73
9322	47°46'12.69"	138°44'41.66"	878333.46	3451927.90	376801.94	4227057.48
9323	47°46'12.96"	138°44'29.64"	878335.23	3451677.44	376813.41	4226807.33
9324	47°46'13.04"	138°44'25.13"	878335.23	3451583.55	376817.06	4226713.53
9325	47°46'12.19"	138°44'20.15"	878306.26	3451480.44	376792.11	4226609.40
9326	47°46'11.13"	138°44'13.96"	878270.28	3451352.44	376761.12	4226480.12
9327	47°46'08.91"	138°44'04.05"	878196.35	3451147.89	376695.19	4226272.91
9328	47°46'04.03"	138°43'47.50"	878036.64	3450807.27	376548.84	4225926.43
9329	47°45'57.25"	138°43'28.28"	877816.92	3450412.65	376344.62	4225523.67
9330	47°45'53.66"	138°43'11.22"	877696.64	3450060.12	376238.13	4225166.82
9331	47°45'50.51"	138°42'55.06"	877590.76	3449726.22	376145.29	4224829.13
9332	47°45'46.40"	138°42'47.14"	877459.58	3449564.62	376020.49	4224662.61
9333	47°45'40.94"	138°42'39.06"	877286.70	3449400.79	375854.12	4224492.23
9334	47°45'36.10"	138°42'34.43"	877134.69	3449308.14	375705.85	4224393.78
9335	47°45'31.60"	138°42'28.63"	876992.57	3449190.84	375568.42	4224271.08
9336	47°45'26.23"	138°42'21.61"	876823.03	3449048.97	375404.53	4224122.78
9337	47°45'23.40"	138°42'15.23"	876732.34	3448918.38	375318.99	4223988.80
9338	47°45'22.56"	138°42'07.94"	876702.26	3448767.16	375294.80	4223836.56
9339	47°45'22.12"	138°42'01.78"	876685.58	3448639.32	375283.09	4223708.19
9340	47°45'20.52"	138°41'49.10"	876629.29	3448376.44	375237.03	4223443.38
9341	47°45'19.32"	138°41'39.65"	876587.14	3448180.57	375202.52	4223246.06
9342	47°45'17.63"	138°41'30.97"	876530.26	3448001.17	375152.64	4223064.63
9343	47°45'13.89"	138°41'21.38"	876409.83	3447804.42	375039.95	4222863.40
9344	47°45'11.43"	138°41'16.24"	876330.98	3447699.25	374965.25	4222755.28
9345	47°45'07.03"	138°41'07.43"	876190.62	3447519.27	374832.00	4222570.03
9346	47°45'02.04"	138°40'54.15"	876029.46	3447246.55	374681.56	4222291.32
9347	47°44'56.36"	138°40'39.89"	875846.38	3446954.17	374509.97	4221992.12
9348	47°44'52.65"	138°40'31.56"	875727.38	3446783.43	374397.70	4221816.93

Каталог координат						
поворотных точек границы между субъектами Российской Федерации: Приморский край и Хабаровский край						
Координаты в системе координат WGS 84			Координаты в системе координат МСК 25		Координаты в системе координат МСК 27	
№ точки п/п	Широта	Долгота	X	Y	X	Y
1	2	3	4	5	6	7
9349	47°44'47.32"	138°40'18.54"	875556.13	3446516.49	374236.95	4221543.60
9350	47°44'42.06"	138°40'00.02"	875383.73	3446134.85	374079.50	4221155.65
9351	47°44'39.90"	138°39'53.62"	875313.83	3446003.12	374014.78	4221021.33
9352	47°44'37.30"	138°39'50.23"	875231.81	3445934.64	373935.48	4220949.74
9353	47°44'33.55"	138°39'47.90"	875114.54	3445888.99	373820.09	4220899.58
9354	47°44'19.36"	138°39'38.54"	874671.45	3445704.90	373384.54	4220698.50
9355	47°44'11.84"	138°39'33.62"	874436.61	3445608.38	373153.66	4220592.98
9356	47°44'09.25"	138°39'30.74"	874355.16	3445550.30	373074.54	4220531.80
9357	47°44'08.78"	138°39'24.51"	874337.56	3445420.89	373061.97	4220401.82
9358	47°44'07.74"	138°39'14.56"	874300.05	3445214.34	373032.49	4220194.01
9359	47°44'08.31"	138°39'09.53"	874315.07	3445109.19	373051.58	4220089.54
9360	47°44'10.88"	138°39'03.42"	874391.36	3444979.79	373132.81	4219963.22
9361	47°44'14.77"	138°38'55.74"	874507.51	3444816.88	373255.16	4219804.96
9362	47°44'16.52"	138°38'50.66"	874558.95	3444709.72	373310.70	4219699.89
9363	47°44'17.41"	138°38'44.37"	874582.95	3444578.00	373339.78	4219569.23
9364	47°44'18.03"	138°38'33.59"	874596.55	3444352.98	373362.09	4219344.94
9365	47°44'18.88"	138°38'25.80"	874618.83	3444190.06	373390.65	4219183.03
9366	47°44'19.37"	138°38'17.03"	874629.54	3444006.92	373408.45	4219000.48
9367	47°44'18.25"	138°38'11.58"	874592.01	3443894.26	373375.32	4218886.46
9368	47°44'15.65"	138°38'08.20"	874509.98	3443825.78	373296.02	4218814.87
9369	47°44'09.61"	138°38'01.72"	874320.23	3443695.46	373111.49	4218677.33
9370	47°44'04.58"	138°37'54.95"	874161.37	3443558.24	372958.09	4218534.07
9371	47°43'58.79"	138°37'43.96"	873976.83	3443333.74	372782.42	4218302.64
9372	47°43'53.90"	138°37'35.94"	873821.73	3443170.22	372633.80	4218133.26
9373	47°43'49.38"	138°37'29.14"	873678.48	3443032.12	372496.03	4217989.74
9374	47°43'47.06"	138°37'23.00"	873603.68	3442905.88	372426.19	4217860.71
9375	47°43'46.41"	138°37'16.03"	873580.03	3442761.15	372408.16	4217715.20
9376	47°43'48.40"	138°37'06.44"	873636.67	3442559.82	372472.55	4217516.25
9377	47°43'51.83"	138°36'53.04"	873735.79	3442277.92	372582.51	4217238.44
9378	47°43'53.13"	138°36'42.48"	873770.49	3442056.93	372625.73	4217019.01
9379	47°43'53.36"	138°36'29.47"	873771.13	3441785.68	372636.87	4216748.03
9380	47°43'52.91"	138°36'15.74"	873750.08	3441500.00	372626.91	4216461.79
9381	47°43'50.52"	138°35'58.35"	873667.53	3441139.48	372558.40	4216098.40
9382	47°43'47.10"	138°35'39.76"	873552.34	3440754.71	372458.22	4215709.52
9383	47°43'43.26"	138°35'25.94"	873427.02	3440469.57	372344.05	4215419.79
9384	47°43'37.26"	138°35'12.97"	873234.97	3440203.79	372162.48	4215146.81
9385	47°43'32.21"	138°35'05.70"	873075.55	3440056.16	372008.92	4214993.13
9386	47°43'27.61"	138°35'03.16"	872932.00	3440006.74	371867.41	4214938.20
9387	47°43'23.04"	138°35'02.63"	872790.75	3439998.92	371726.60	4214924.91

Каталог координат						
поворотных точек границы между субъектами Российской Федерации: Приморский край и Хабаровский край						
Координаты в системе координат WGS 84			Координаты в системе координат МСК 25		Координаты в системе координат МСК 27	
№ точки п/п	Широта	Долгота	X	Y	X	Y
1	2	3	4	5	6	7
9388	47°43'19.70"	138°35'04.03"	872688.21	3440030.66	371622.91	4214952.66
9389	47°43'15.42"	138°35'08.98"	872558.49	3440136.94	371489.20	4215053.82
9390	47°43'10.81"	138°35'14.44"	872418.95	3440254.20	371345.24	4215165.57
9391	47°43'07.65"	138°35'16.33"	872322.19	3440296.06	371246.94	4215203.64
9392	47°43'05.94"	138°35'15.41"	872269.03	3440278.15	371194.53	4215183.69
9393	47°43'02.63"	138°35'10.32"	872164.20	3440174.44	371093.81	4215076.01
9394	47°42'57.21"	138°35'01.07"	871992.06	3439985.77	370929.14	4214880.85
9395	47°42'50.75"	138°34'50.63"	871787.32	3439772.85	370732.82	4214660.19
9396	47°42'46.49"	138°34'40.83"	871651.02	3439571.78	370604.43	4214454.02
9397	47°42'45.54"	138°34'35.87"	871619.26	3439469.22	370576.67	4214350.33
9398	47°42'45.95"	138°34'23.36"	871625.66	3439208.09	370593.18	4214089.68
9399	47°42'49.63"	138°33'49.95"	871722.55	3438509.10	370717.05	4213395.06
9400	47°42'51.41"	138°33'38.62"	871772.00	3438271.66	370775.64	4213159.75
9401	47°42'53.46"	138°33'32.03"	871832.09	3438132.73	370841.07	4213023.27
9402	47°42'59.47"	138°33'21.00"	872012.09	3437898.50	371029.98	4212796.22
9403	47°43'00.91"	138°33'17.19"	872054.57	3437817.91	371075.54	4212717.35
9404	47°43'00.71"	138°33'15.95"	872047.93	3437792.20	371069.90	4212691.41
9405	47°42'54.25"	138°33'13.25"	871846.90	3437740.75	370871.04	4212632.22
9406	47°42'49.71"	138°33'11.41"	871705.92	3437705.77	370731.54	4212591.81
9407	47°42'45.40"	138°33'09.67"	871571.93	3437672.55	370598.96	4212553.42
9408	47°42'41.31"	138°33'08.30"	871444.91	3437646.99	370473.04	4212522.98
9409	47°42'31.64"	138°33'05.06"	871144.74	3437586.67	370175.47	4212451.08
9410	47°42'20.31"	138°33'03.85"	870794.36	3437569.56	369826.07	4212420.42
9411	47°42'08.52"	138°33'04.40"	870430.41	3437589.71	369461.66	4212426.46
9412	47°42'05.33"	138°33'05.05"	870332.20	3437605.57	369362.92	4212438.51
9413	47°41'56.55"	138°33'04.46"	870060.69	3437599.76	369091.88	4212422.18
9414	47°41'51.96"	138°33'02.93"	869918.29	3437571.13	368950.71	4212388.07
9415	47°41'45.94"	138°32'57.21"	869729.40	3437456.41	368766.44	4212266.14
9416	47°41'40.75"	138°32'43.47"	869562.51	3437173.60	368610.64	4211977.11
9417	47°41'37.43"	138°32'29.88"	869453.09	3436892.80	368512.19	4211692.33
9418	47°41'35.27"	138°32'15.75"	869379.50	3436599.60	368450.01	4211396.55
9419	47°41'34.10"	138°32'00.81"	869336.23	3436289.09	368418.80	4211084.63
9420	47°41'31.34"	138°31'49.95"	869245.58	3436064.63	368336.92	4210856.86
9421	47°41'26.92"	138°31'40.67"	869104.66	3435874.24	368203.49	4210661.18
9422	47°41'21.06"	138°31'34.70"	868920.69	3435754.06	368024.34	4210533.98
9423	47°41'14.05"	138°31'30.29"	868702.05	3435667.06	367809.26	4210438.60
9424	47°41'10.24"	138°31'25.72"	868582.21	3435574.61	367693.10	4210341.59
9425	47°41'08.46"	138°31'21.31"	868525.03	3435483.89	367639.48	4210248.74
9426	47°41'06.44"	138°31'13.91"	868459.21	3435331.08	367579.63	4210093.51

Каталог координат поворотных точек границы между субъектами Российской Федерации: Приморский край и Хабаровский край						
Координаты в системе координат WGS 84			Координаты в системе координат МСК 25		Координаты в системе координат МСК 27	
№ точки п/п	Широта	Долгота	X	Y	X	Y
1	2	3	4	5	6	7
9427	47°41'02.99"	138°31'02.34"	868346.89	3435092.19	367476.66	4209850.48
9428	47°40'59.62"	138°30'54.76"	868239.19	3434936.47	367375.08	4209690.73
9429	47°40'54.75"	138°30'48.00"	868085.55	3434798.95	367226.90	4209547.38
9430	47°40'48.16"	138°30'39.57"	867877.91	3434627.91	367026.06	4209368.45
9431	47°40'42.09"	138°30'31.87"	867686.74	3434471.61	366841.10	4209204.89
9432	47°40'37.25"	138°30'26.60"	867534.83	3434365.26	366693.44	4209092.76
9433	47°40'34.01"	138°30'25.31"	867433.87	3434340.63	366593.52	4209064.24
9434	47°40'28.30"	138°30'26.03"	867258.12	3434359.72	366417.19	4209076.51
9435	47°40'22.60"	138°30'27.55"	867082.79	3434395.50	366240.62	4209105.48
9436	47°40'20.47"	138°30'30.15"	867018.07	3434451.23	366173.81	4209158.66
9437	47°40'18.93"	138°30'37.21"	866974.13	3434599.70	366124.16	4209305.29
9438	47°40'18.43"	138°30'44.98"	866962.26	3434762.03	366106.02	4209467.02
9439	47°40'19.14"	138°30'54.43"	866988.79	3434958.73	366124.91	4209664.58
9440	47°40'19.96"	138°31'09.13"	867021.37	3435264.63	366145.62	4209971.47
9441	47°40'18.91"	138°31'22.66"	866995.31	3435547.69	366108.63	4210253.28
9442	47°40'17.21"	138°31'30.23"	866946.75	3435706.85	366053.95	4210410.41
9443	47°40'13.67"	138°31'38.14"	866841.28	3435874.34	365942.10	4210573.68
9444	47°40'11.05"	138°31'41.51"	866761.83	3435946.54	365859.92	4210642.74
9445	47°40'06.40"	138°31'44.73"	866619.71	3436016.99	365715.20	4210707.63
9446	47°40'01.36"	138°31'48.40"	866466.13	3436097.37	365558.64	4210781.99
9447	47°39'58.17"	138°31'47.13"	866366.85	3436073.18	365460.39	4210753.98
9448	47°39'53.09"	138°31'45.10"	866208.99	3436034.33	365304.17	4210709.06
9449	47°39'46.43"	138°31'47.69"	866004.61	3436093.23	365097.70	4210759.99
9450	47°39'41.18"	138°31'50.83"	865844.10	3436162.67	364934.63	4210823.16
9451	47°39'35.71"	138°31'56.68"	865678.04	3436288.64	364763.84	4210942.60
9452	47°39'32.91"	138°32'02.82"	865594.40	3436418.72	364675.25	4211069.32
9453	47°39'31.08"	138°32'08.91"	865540.94	3436547.10	364616.87	4211195.53
9454	47°39'28.65"	138°32'13.17"	865468.08	3436637.65	364540.57	4211283.18
9455	47°39'25.48"	138°32'15.18"	865371.05	3436681.96	364441.91	4211323.69
9456	47°39'20.32"	138°32'15.63"	865211.74	3436695.09	364282.23	4211330.65
9457	47°39'14.21"	138°32'17.99"	865024.37	3436748.71	364092.96	4211376.97
9458	47°39'07.06"	138°32'23.50"	864806.09	3436868.93	363870.22	4211488.64
9459	47°39'02.48"	138°32'31.79"	864668.79	3437045.21	363726.21	4211659.46
9460	47°38'56.29"	138°32'43.26"	864483.29	3437289.07	363531.45	4211895.92
9461	47°38'55.14"	138°32'48.49"	864450.45	3437399.03	363494.38	4212004.51
9462	47°38'54.37"	138°32'58.04"	864431.23	3437599.06	363467.44	4212203.62
9463	47°38'54.40"	138°33'12.95"	864439.78	3437910.03	363463.95	4212514.65
9464	47°38'55.67"	138°33'26.14"	864485.24	3438184.35	363498.76	4212790.49
9465	47°38'55.93"	138°33'38.75"	864499.78	3438447.41	363503.12	4213053.88

Каталог координат						
поворотных точек границы между субъектами Российской Федерации: Приморский край и Хабаровский край						
Координаты в системе координат WGS 84			Координаты в системе координат МСК 25		Координаты в системе координат МСК 27	
№ точки п/п	Широта	Долгота	X	Y	X	Y
1	2	3	4	5	6	7
9466	47°38'55.97"	138°33'47.24"	864505.25	3438624.45	363501.73	4213230.97
9467	47°38'56.52"	138°33'53.21"	864525.11	3438748.81	363516.76	4213355.98
9468	47°38'58.41"	138°33'58.07"	864585.74	3438848.70	363573.47	4213458.13
9469	47°39'00.37"	138°34'03.18"	864648.93	3438953.91	363632.53	4213565.69
9470	47°39'00.00"	138°34'09.70"	864639.86	3439090.30	363618.19	4213701.61
9471	47°38'57.40"	138°34'16.15"	864563.65	3439226.84	363536.77	4213835.08
9472	47°38'55.93"	138°34'21.12"	864520.68	3439331.58	363489.78	4213938.07
9473	47°38'55.97"	138°34'26.32"	864524.74	3439440.07	363489.65	4214046.61
9474	47°38'55.85"	138°34'28.73"	864521.99	3439490.43	363484.96	4214096.82
9475	47°38'55.18"	138°34'31.41"	864502.86	3439546.92	363463.65	4214152.52
9476	47°38'53.87"	138°34'32.88"	864463.12	3439578.56	363422.73	4214182.59
9477	47°38'52.09"	138°34'34.32"	864408.77	3439609.87	363367.21	4214211.78
9478	47°38'50.64"	138°34'35.15"	864364.45	3439628.41	363322.22	4214228.58
9479	47°38'49.13"	138°34'38.09"	864319.16	3439690.82	363274.55	4214289.19
9480	47°38'47.49"	138°34'41.64"	864270.33	3439766.17	363222.85	4214362.58
9481	47°38'46.44"	138°34'44.69"	864239.63	3439830.54	363189.69	4214425.70
9482	47°38'44.78"	138°34'49.10"	864190.41	3439923.76	363136.91	4214516.94
9483	47°38'43.07"	138°34'51.55"	864138.84	3439976.28	363083.35	4214567.41
9484	47°38'41.47"	138°34'53.71"	864090.66	3440022.38	363033.43	4214611.60
9485	47°38'39.05"	138°34'55.49"	864016.60	3440061.38	362957.94	4214647.71
9486	47°38'36.76"	138°34'56.27"	863946.29	3440079.34	362886.99	4214662.93
9487	47°38'33.10"	138°34'55.47"	863832.77	3440065.44	362774.11	4214644.65
9488	47°38'30.86"	138°34'54.38"	863763.30	3440044.39	362705.52	4214620.93
9489	47°38'27.95"	138°34'53.09"	863672.79	3440019.61	362616.05	4214592.68
9490	47°38'26.19"	138°34'52.11"	863617.93	3440000.51	362561.97	4214571.47
9491	47°38'23.89"	138°34'51.03"	863546.38	3439979.52	362491.30	4214547.73
9492	47°38'19.93"	138°34'49.66"	863423.19	3439953.92	362369.21	4214517.39
9493	47°38'15.64"	138°34'50.79"	863291.23	3439980.65	362236.33	4214538.99
9494	47°38'11.80"	138°34'54.48"	863174.53	3440060.64	362116.64	4214614.40
9495	47°38'09.20"	138°34'57.50"	863095.94	3440125.55	362035.61	4214676.21
9496	47°38'05.11"	138°35'02.66"	862972.27	3440236.20	361907.78	4214781.98
9497	47°38'01.45"	138°35'14.41"	862864.88	3440484.38	361790.89	4215025.78
9498	47°37'57.66"	138°35'27.42"	862754.61	3440758.68	361670.11	4215295.57
9499	47°37'55.45"	138°35'41.80"	862693.44	3441060.54	361597.32	4215594.78
9500	47°37'53.34"	138°35'54.73"	862634.91	3441331.96	361528.35	4215863.70
9501	47°37'50.57"	138°36'01.09"	862552.69	3441466.85	361440.98	4215995.28
9502	47°37'45.75"	138°36'06.25"	862406.29	3441578.19	361290.41	4216100.87
9503	47°37'36.94"	138°36'13.27"	862137.92	3441731.45	361016.36	4216243.61
9504	47°37'29.91"	138°36'18.54"	861923.36	3441846.64	360797.54	4216350.39

Каталог координат поворотных точек границы между субъектами Российской Федерации: Приморский край и Хабаровский край						
Координаты в системе координат WGS 84			Координаты в системе координат МСК 25		Координаты в системе координат МСК 27	
№ точки п/п	Широта	Долгота	X	Y	X	Y
1	2	3	4	5	6	7
9505	47°37'26.45"	138°36'20.28"	861817.50	3441885.72	360690.26	4216385.34
9506	47°37'23.19"	138°36'23.57"	861718.35	3441956.69	360588.46	4216452.42
9507	47°37'10.63"	138°36'33.42"	861335.52	3442171.81	360197.65	4216652.53
9508	47°37'01.49"	138°36'43.65"	861058.43	3442392.44	359912.29	4216862.25
9509	47°36'57.05"	138°36'50.40"	860924.95	3442536.72	359773.35	4217001.24
9510	47°36'54.60"	138°36'52.96"	860850.56	3442591.98	359696.89	4217053.58
9511	47°36'50.48"	138°36'54.23"	860723.87	3442621.70	359569.17	4217078.37
9512	47°36'46.88"	138°36'55.54"	860613.44	3442651.77	359457.68	4217104.15
9513	47°36'45.14"	138°36'56.40"	860560.16	3442670.91	359403.71	4217121.21
9514	47°36'41.10"	138°37'03.52"	860438.90	3442822.72	359276.69	4217268.18
9515	47°36'37.05"	138°37'12.69"	860318.66	3443017.29	359149.04	4217457.94
9516	47°36'33.11"	138°37'21.88"	860201.71	3443212.25	359024.66	4217648.19
9517	47°36'27.04"	138°37'35.90"	860021.43	3443509.57	358833.05	4217938.27
9518	47°36'24.22"	138°37'41.40"	859937.07	3443626.71	358744.24	4218052.04
9519	47°36'21.08"	138°37'45.06"	859841.94	3443705.50	358646.15	4218127.08
9520	47°36'15.65"	138°37'53.17"	859678.48	3443878.92	358476.14	4218294.02
9521	47°36'12.61"	138°37'54.96"	859585.52	3443918.65	358381.73	4218330.13
9522	47°36'09.63"	138°37'54.56"	859493.35	3443912.64	358289.88	4218320.56
9523	47°36'06.80"	138°37'51.50"	859404.42	3443850.82	358203.41	4218255.35
9524	47°36'02.33"	138°37'44.55"	859262.90	3443709.18	358067.50	4218108.38
9525	47°35'56.35"	138°37'33.15"	859072.20	3443475.53	357886.01	4217867.57
9526	47°35'52.76"	138°37'28.56"	858958.92	3443382.30	357776.43	4217770.04
9527	47°35'46.97"	138°37'25.92"	858778.77	3443331.68	357598.40	4217712.51
9528	47°35'42.88"	138°37'24.66"	858652.02	3443308.42	357472.67	4217684.37
9529	47°35'35.01"	138°37'22.74"	858407.90	3443274.32	357230.09	4217640.87
9530	47°35'30.60"	138°37'19.01"	858269.68	3443199.77	357094.88	4217561.04
9531	47°35'25.59"	138°37'13.45"	858112.07	3443087.37	356941.76	4217442.65
9532	47°35'19.46"	138°37'08.15"	857920.19	3442981.16	356754.16	4217329.13
9533	47°35'15.47"	138°37'04.61"	857795.15	3442910.22	356631.97	4217253.42
9534	47°35'09.42"	138°37'03.02"	857607.56	3442881.66	356445.66	4217217.63
9535	47°35'05.35"	138°37'02.17"	857481.31	3442867.00	356320.09	4217198.11
9536	47°35'02.82"	138°37'01.67"	857402.96	3442858.36	356242.15	4217186.44
9537	47°35'00.92"	138°36'57.62"	857342.13	3442775.20	356184.59	4217101.01
9538	47°34'59.05"	138°36'48.61"	857279.89	3442588.32	356129.63	4216911.89
9539	47°34'56.26"	138°36'42.32"	857190.57	3442459.15	356045.38	4216779.39
9540	47°34'49.81"	138°36'34.76"	856987.45	3442305.99	355848.36	4216618.53
9541	47°34'41.88"	138°36'29.95"	856739.98	3442211.51	355604.77	4216514.57
9542	47°34'33.40"	138°36'26.00"	856476.23	3442135.25	355344.20	4216428.19
9543	47°34'27.14"	138°36'20.70"	856280.03	3442029.30	355152.28	4216314.75

Каталог координат						
поворотных точек границы между субъектами Российской Федерации: Приморский край и Хабаровский край						
Координаты в системе координат WGS 84			Координаты в системе координат МСК 25		Координаты в системе координат МСК 27	
№ точки п/п	Широта	Долгота	X	Y	X	Y
1	2	3	4	5	6	7
9544	47°34'21.66"	138°36'13.10"	856107.10	3441874.47	354985.49	4216153.38
9545	47°34'15.27"	138°36'01.81"	855904.02	3441643.45	354791.51	4215914.72
9546	47°34'09.32"	138°35'51.54"	855715.05	3441433.27	354610.84	4215697.44
9547	47°34'01.68"	138°35'40.73"	855473.61	3441213.02	354378.13	4215468.06
9548	47°33'54.54"	138°35'33.83"	855249.65	3441074.00	354159.74	4215320.51
9549	47°33'48.45"	138°35'30.18"	855059.69	3441002.31	353972.72	4215241.55
9550	47°33'44.50"	138°35'28.50"	854936.79	3440970.18	353851.18	4215204.69
9551	47°33'41.01"	138°35'29.07"	854829.45	3440984.76	353743.37	4215215.11
9552	47°33'35.46"	138°35'31.19"	854659.10	3441033.10	353571.30	4215256.83
9553	47°33'30.25"	138°35'30.97"	854498.04	3441032.44	353410.41	4215249.95
9554	47°33'26.61"	138°35'29.32"	854384.78	3441000.67	353298.49	4215213.83
9555	47°33'19.54"	138°35'25.93"	854164.87	3440934.94	353081.31	4215139.67
9556	47°33'12.69"	138°35'25.83"	853953.09	3440938.00	352869.60	4215134.54
9557	47°33'04.22"	138°35'25.69"	853691.41	3440941.44	352608.03	4215127.88
9558	47°32'56.97"	138°35'25.78"	853467.67	3440948.68	352384.20	4215126.47
9559	47°32'51.90"	138°35'27.77"	853312.18	3440994.03	352227.10	4215165.77
9560	47°32'48.15"	138°35'29.84"	853197.32	3441040.27	352110.56	4215207.53
9561	47°32'44.70"	138°35'31.86"	853091.74	3441085.05	352003.35	4215248.20
9562	47°32'41.62"	138°35'32.00"	852996.87	3441090.29	351908.36	4215249.77
9563	47°32'39.75"	138°35'29.61"	852937.94	3441041.64	351851.37	4215198.88
9564	47°32'35.42"	138°35'22.99"	852800.72	3440906.47	351719.49	4215058.54
9565	47°32'28.50"	138°35'13.19"	852582.04	3440706.59	351508.73	4214850.39
9566	47°32'23.25"	138°35'09.71"	852418.19	3440637.77	351347.68	4214775.31
9567	47°32'15.46"	138°35'05.43"	852175.48	3440554.20	351108.41	4214682.44
9568	47°32'11.55"	138°35'04.00"	852054.11	3440527.13	350988.20	4214650.70
9569	47°32'08.90"	138°35'04.60"	851972.48	3440541.58	350906.09	4214661.99
9570	47°32'06.84"	138°35'07.18"	851910.27	3440597.12	350841.79	4214715.08
9571	47°32'04.03"	138°35'12.82"	851826.30	3440717.23	350753.26	4214831.83
9572	47°32'01.65"	138°35'17.33"	851755.07	3440813.21	350678.38	4214924.98
9573	47°31'58.96"	138°35'19.09"	851672.91	3440852.05	350594.79	4214960.61
9574	47°31'56.06"	138°35'19.28"	851583.33	3440858.21	350505.06	4214963.30
9575	47°31'53.66"	138°35'20.09"	851509.74	3440876.90	350430.81	4214979.14
9576	47°31'52.08"	138°35'24.36"	851463.12	3440967.36	350380.74	4215067.72
9577	47°31'49.71"	138°35'38.10"	851396.90	3441256.50	350303.42	4215354.04
9578	47°31'48.13"	138°35'42.51"	851350.15	3441349.93	350253.10	4215445.58
9579	47°31'43.45"	138°35'46.03"	851207.34	3441427.03	350107.44	4215517.10
9580	47°31'36.51"	138°35'48.82"	850994.54	3441490.67	349892.39	4215572.47
9581	47°31'32.88"	138°35'49.19"	850882.66	3441501.17	349780.20	4215578.64
9582	47°31'25.50"	138°35'50.98"	850655.77	3441543.98	349551.86	4215612.65

Каталог координат поворотных точек границы между субъектами Российской Федерации: Приморский край и Хабаровский край						
Координаты в системе координат WGS 84			Координаты в системе координат МСК 25		Координаты в системе координат МСК 27	
№ точки п/п	Широта	Долгота	X	Y	X	Y
1	2	3	4	5	6	7
9583	47°31'19.50"	138°35'51.25"	850470.33	3441554.22	349366.19	4215615.72
9584	47°31'16.23"	138°35'48.92"	850368.29	3441507.95	349266.03	4215565.55
9585	47°31'11.02"	138°35'40.49"	850203.03	3441335.40	349107.58	4215386.77
9586	47°31'06.26"	138°35'27.08"	850049.31	3441058.38	348964.70	4215104.08
9587	47°31'00.24"	138°35'13.52"	849856.55	3440779.21	348782.89	4214817.71
9588	47°30'55.02"	138°34'55.87"	849686.51	3440413.76	348627.10	4214446.02
9589	47°30'53.89"	138°34'49.96"	849648.57	3440290.95	348593.94	4214321.87
9590	47°30'52.46"	138°34'45.00"	849602.05	3440188.29	348551.43	4214217.50
9591	47°30'50.10"	138°34'40.56"	849526.82	3440097.19	348479.78	4214123.58
9592	47°30'48.74"	138°34'33.28"	849481.39	3439945.77	348440.24	4213970.54
9593	47°30'46.87"	138°34'25.76"	849419.80	3439789.92	348384.71	4213812.45
9594	47°30'40.36"	138°34'13.11"	849212.29	3439530.04	348187.43	4213544.80
9595	47°30'33.84"	138°34'02.68"	849005.87	3439316.50	347989.42	4213323.48
9596	47°30'28.60"	138°33'53.21"	848839.42	3439122.40	347830.62	4213123.12
9597	47°30'24.91"	138°33'44.10"	848720.90	3438934.29	347719.46	4212930.60
9598	47°30'22.37"	138°33'36.16"	848638.31	3438770.15	347643.28	4212763.42
9599	47°30'20.18"	138°33'31.93"	848568.63	3438683.15	347577.02	4212673.82
9600	47°30'17.02"	138°33'27.95"	848468.98	3438602.14	347480.59	4212589.03
9601	47°30'15.04"	138°33'27.21"	848407.67	3438588.23	347419.87	4212572.76
9602	47°30'07.90"	138°33'26.92"	848187.00	3438587.42	347199.43	4212563.44
9603	47°30'00.48"	138°33'26.65"	847957.74	3438587.10	346970.38	4212554.27
9604	47°29'56.82"	138°33'25.37"	847843.95	3438563.10	346857.62	4212525.90
9605	47°29'54.03"	138°33'23.10"	847756.63	3438517.54	346772.14	4212477.02
9606	47°29'51.64"	138°33'18.60"	847680.60	3438425.04	346699.75	4212381.66
9607	47°29'47.69"	138°33'10.73"	847554.88	3438263.29	346580.38	4212215.20
9608	47°29'45.35"	138°33'05.89"	847480.18	3438163.60	346509.59	4212112.71
9609	47°29'44.04"	138°33'03.47"	847438.52	3438113.98	346469.88	4212061.53
9610	47°29'40.96"	138°32'57.01"	847340.33	3437980.98	346376.91	4211924.86
9611	47°29'38.66"	138°32'53.81"	847267.53	3437915.80	346306.69	4211856.93
9612	47°29'36.46"	138°32'49.17"	847197.37	3437820.17	346240.28	4211758.68
9613	47°29'31.65"	138°32'40.31"	847044.59	3437638.28	346094.66	4211571.05
9614	47°29'29.47"	138°32'36.28"	846975.14	3437555.60	346028.46	4211485.76
9615	47°29'25.50"	138°32'33.78"	846851.21	3437505.97	345906.55	4211431.40
9616	47°29'20.00"	138°32'31.98"	846680.75	3437472.36	345737.54	4211391.24
9617	47°29'15.46"	138°32'28.89"	846538.94	3437410.98	345598.22	4211324.44
9618	47°29'07.61"	138°32'21.62"	846292.95	3437264.50	345358.10	4211168.60
9619	47°29'01.05"	138°32'15.53"	846087.20	3437141.77	345157.27	4211038.04
9620	47°28'59.46"	138°32'13.54"	846037.39	3437101.26	345109.06	4210995.64
9621	47°28'57.91"	138°32'12.99"	845989.25	3437090.94	345061.36	4210983.47

Каталог координат поворотных точек границы между субъектами Российской Федерации: Приморский край и Хабаровский край						
Координаты в системе координат WGS 84			Координаты в системе координат МСК 25		Координаты в системе координат МСК 27	
№ точки п/п	Широта	Долгота	X	Y	X	Y
1	2	3	4	5	6	7
9622	47°28'55.29"	138°32'14.56"	845908.96	3437125.64	344979.81	4211015.05
9623	47°28'52.33"	138°32'20.07"	845820.28	3437243.00	344886.68	4211128.88
9624	47°28'49.36"	138°32'24.95"	845730.89	3437347.42	344793.33	4211229.76
9625	47°28'46.35"	138°32'28.19"	845639.57	3437417.33	344699.40	4211296.09
9626	47°28'43.98"	138°32'28.50"	845566.51	3437425.69	344626.08	4211301.62
9627	47°28'39.90"	138°32'27.25"	845439.77	3437402.40	344500.35	4211273.46
9628	47°28'37.24"	138°32'27.37"	845357.84	3437406.93	344418.32	4211274.82
9629	47°28'36.34"	138°32'30.92"	845331.71	3437481.90	344389.31	4211348.72
9630	47°28'36.18"	138°32'36.50"	845329.50	3437598.82	344382.60	4211465.45
9631	47°28'38.27"	138°32'42.59"	845397.02	3437724.85	344445.19	4211593.98
9632	47°28'41.20"	138°32'49.06"	845490.86	3437858.09	344533.82	4211730.72
9633	47°28'43.28"	138°32'54.74"	845557.90	3437975.52	344596.27	4211850.63
9634	47°28'43.94"	138°32'59.46"	845580.62	3438073.75	344615.18	4211949.65
9635	47°28'41.01"	138°33'12.59"	845496.42	3438350.90	344520.36	4212223.31
9636	47°28'39.59"	138°33'18.23"	845455.40	3438469.96	344474.79	4212340.68
9637	47°28'42.76"	138°33'23.52"	845556.01	3438578.35	344571.12	4212452.86
9638	47°28'47.28"	138°33'30.62"	845699.15	3438723.81	344708.52	4212603.71
9639	47°28'50.26"	138°33'36.46"	845794.06	3438843.80	344798.72	4212727.26
9640	47°28'51.30"	138°33'45.46"	845830.57	3439031.62	344827.95	4212916.32
9641	47°28'50.27"	138°33'53.17"	845802.60	3439193.62	344793.75	4213077.09
9642	47°28'48.20"	138°34'01.16"	845742.57	3439362.50	344727.26	4213243.50
9643	47°28'48.96"	138°34'04.43"	845767.93	3439430.31	344749.98	4213312.23
9644	47°28'53.56"	138°34'10.20"	845912.83	3439547.76	344890.22	4213435.16
9645	47°28'57.42"	138°34'14.15"	846034.03	3439627.57	345008.23	4213519.59
9646	47°28'58.64"	138°34'18.63"	846073.75	3439720.55	345044.34	4213614.01
9647	47°28'58.17"	138°34'23.46"	846061.88	3439822.04	345028.56	4213714.96
9648	47°28'57.34"	138°34'36.44"	846042.47	3440094.28	344998.66	4213986.20
9649	47°28'56.80"	138°34'44.10"	846029.71	3440255.04	344979.71	4214146.32
9650	47°28'56.69"	138°34'47.00"	846027.79	3440315.95	344975.44	4214207.10
9651	47°28'56.26"	138°34'58.36"	846020.25	3440554.01	344958.73	4214444.67
9652	47°28'56.90"	138°35'08.85"	846045.33	3440773.25	344975.32	4214664.67
9653	47°28'56.41"	138°35'18.78"	846035.18	3440981.43	344957.15	4214872.28
9654	47°28'55.82"	138°35'25.44"	846020.16	3441121.35	344936.74	4215011.49
9655	47°28'57.70"	138°35'32.57"	846081.93	3441269.07	344992.76	4215161.46
9656	47°28'59.32"	138°35'35.36"	846133.48	3441326.23	345042.06	4215220.56
9657	47°29'02.03"	138°35'41.61"	846220.11	3441455.07	345123.64	4215352.62
9658	47°29'04.31"	138°35'48.34"	846293.92	3441594.39	345192.01	4215494.66
9659	47°29'03.06"	138°35'55.83"	846259.36	3441752.01	345151.40	4215650.81
9660	47°29'00.76"	138°36'05.84"	846193.16	3441963.29	345077.11	4215859.35

Каталог координат поворотных точек границы между субъектами Российской Федерации: Приморский край и Хабаровский край						
Координаты в системе координат WGS 84			Координаты в системе координат МСК 25		Координаты в системе координат МСК 27	
№ точки п/п	Широта	Долгота	X	Y	X	Y
1	2	3	4	5	6	7
9661	47°28'59.38"	138°36'13.54"	846154.53	3442125.48	345032.25	4216019.90
9662	47°28'58.46"	138°36'16.67"	846127.91	3442191.83	345003.09	4216085.16
9663	47°28'57.22"	138°36'17.35"	846089.81	3442206.91	344964.45	4216098.76
9664	47°28'55.52"	138°36'16.39"	846036.87	3442188.21	344912.28	4216078.03
9665	47°28'52.39"	138°36'13.65"	845938.67	3442133.06	344816.29	4216019.14
9666	47°28'45.31"	138°36'09.84"	845718.28	3442058.72	344598.97	4215936.36
9667	47°28'40.10"	138°36'08.22"	845556.58	3442028.69	344438.57	4215900.13
9668	47°28'35.46"	138°36'07.18"	845412.64	3442010.43	344295.48	4215876.33
9669	47°28'32.07"	138°36'06.02"	845307.43	3441988.59	344191.20	4215850.45
9670	47°28'28.91"	138°36'05.88"	845209.88	3441988.06	344093.75	4215846.15
9671	47°28'26.40"	138°36'06.95"	845132.91	3442012.37	344015.92	4215867.48
9672	47°28'24.68"	138°36'08.08"	845080.32	3442037.22	343962.42	4215890.28
9673	47°28'23.16"	138°36'07.97"	845033.19	3442036.19	343915.37	4215887.42
9674	47°28'21.83"	138°36'06.64"	844991.51	3442009.25	343874.76	4215858.90
9675	47°28'20.09"	138°36'03.49"	844936.02	3441944.59	343821.82	4215792.17
9676	47°28'18.80"	138°36'00.76"	844894.99	3441888.40	343782.99	4215734.44
9677	47°28'16.85"	138°35'59.31"	844833.83	3441859.42	343723.01	4215703.12
9678	47°28'14.07"	138°35'58.81"	844747.83	3441851.00	343637.41	4215691.40
9679	47°28'09.81"	138°35'58.05"	844616.04	3441838.35	343506.23	4215673.67
9680	47°28'06.42"	138°35'56.74"	844510.70	3441813.39	343401.95	4215644.68
9681	47°28'02.47"	138°35'54.88"	844387.75	3441777.41	343280.50	4215603.98
9682	47°27'57.89"	138°35'49.72"	844243.56	3441672.89	343140.47	4215493.99
9683	47°27'54.45"	138°35'45.96"	844135.54	3441596.66	343035.49	4215413.67
9684	47°27'52.88"	138°35'44.38"	844086.21	3441564.78	342987.43	4215379.91
9685	47°27'50.05"	138°35'46.47"	843999.93	3441610.58	342899.47	4215422.35
9686	47°27'47.94"	138°35'49.14"	843936.18	3441668.20	342833.55	4215477.46
9687	47°27'44.15"	138°35'54.89"	843821.86	3441791.30	342714.58	4215596.04
9688	47°27'40.05"	138°35'59.40"	843697.47	3441889.00	342586.54	4215688.85
9689	47°27'38.91"	138°36'00.80"	843663.15	3441919.05	342551.09	4215717.55
9690	47°27'36.91"	138°36'03.26"	843602.58	3441972.11	342488.52	4215768.22
9691	47°27'31.45"	138°36'09.90"	843437.44	3442115.31	342318.01	4215904.92
9692	47°27'27.70"	138°36'11.10"	843322.19	3442143.28	342201.79	4215928.43
9693	47°27'24.08"	138°36'11.89"	843210.76	3442162.41	342089.73	4215943.24
9694	47°27'19.11"	138°36'12.45"	843057.55	3442177.90	341936.05	4215952.80
9695	47°27'16.18"	138°36'13.61"	842967.52	3442204.37	341845.09	4215975.78
9696	47°27'14.63"	138°36'16.61"	842921.39	3442268.39	341796.53	4216037.96
9697	47°27'14.69"	138°36'27.29"	842928.65	3442492.14	341795.15	4216261.79
9698	47°27'14.39"	138°36'32.71"	842922.07	3442605.82	341784.19	4216375.12
9699	47°27'12.47"	138°36'45.41"	842869.32	3442873.35	341721.17	4216640.37

Каталог координат						
поворотных точек границы между субъектами Российской Федерации: Приморский край и Хабаровский край						
Координаты в системе координат WGS 84			Координаты в системе координат МСК 25		Координаты в системе координат МСК 27	
№ точки п/п	Широта	Долгота	X	Y	X	Y
1	2	3	4	5	6	7
9700	47°27'09.58"	138°36'54.21"	842784.43	3443059.71	341629.18	4216823.29
9701	47°27'06.05"	138°36'59.32"	842678.01	3443169.41	341518.62	4216928.78
9702	47°27'03.61"	138°37'03.34"	842604.91	3443255.62	341442.26	4217012.09
9703	47°26'58.32"	138°37'11.21"	842445.50	3443424.46	341276.49	4217174.63
9704	47°26'55.34"	138°37'15.89"	842355.86	3443524.58	341183.07	4217271.20
9705	47°26'50.38"	138°37'18.31"	842204.03	3443579.14	341029.27	4217319.86
9706	47°26'47.77"	138°37'19.05"	842123.65	3443596.64	340948.30	4217334.25
9707	47°26'46.31"	138°37'18.64"	842078.30	3443589.14	340903.27	4217325.00
9708	47°26'44.57"	138°37'18.52"	842024.66	3443587.95	340849.73	4217321.75
9709	47°26'43.52"	138°37'18.77"	841992.32	3443593.88	340817.19	4217326.42
9710	47°26'43.93"	138°37'20.50"	842005.85	3443629.81	340829.32	4217362.84
9711	47°26'44.80"	138°37'21.41"	842033.07	3443648.30	340855.81	4217382.37
9712	47°26'46.54"	138°37'23.01"	842087.67	3443680.41	340909.11	4217416.55
9713	47°26'48.25"	138°37'25.38"	842141.87	3443728.76	340961.41	4217466.95
9714	47°26'50.44"	138°37'29.41"	842211.60	3443811.61	341027.87	4217552.41
9715	47°26'52.78"	138°37'33.84"	842286.02	3443902.70	341098.71	4217646.28
9716	47°26'53.67"	138°37'35.61"	842314.47	3443939.09	341125.74	4217683.74
9717	47°26'54.73"	138°37'38.00"	842348.53	3443988.37	341157.87	4217734.29
9718	47°26'57.50"	138°37'45.69"	842437.78	3444147.29	341240.90	4217896.50
9719	47°27'02.12"	138°37'52.70"	842584.11	3444290.62	341381.57	4218045.34
9720	47°27'04.49"	138°37'58.99"	842660.49	3444420.52	341452.87	4218178.07
9721	47°27'04.60"	138°38'04.55"	842666.90	3444536.95	341454.79	4218294.64
9722	47°27'04.66"	138°38'14.45"	842674.00	3444744.19	341453.89	4218501.97
9723	47°27'07.99"	138°38'19.23"	842779.14	3444841.85	341555.17	4218603.59
9724	47°27'11.23"	138°38'23.26"	842881.41	3444923.79	341654.18	4218689.40
9725	47°27'13.19"	138°38'29.61"	842945.17	3445055.28	341712.81	4218823.23
9726	47°27'13.85"	138°38'35.48"	842968.48	3445177.76	341731.38	4218946.49
9727	47°27'13.47"	138°38'40.66"	842959.58	3445286.51	341718.29	4219054.80
9728	47°27'11.47"	138°38'45.90"	842900.39	3445397.89	341654.86	4219163.79
9729	47°27'06.99"	138°38'52.40"	842765.39	3445537.52	341514.61	4219298.09
9730	47°27'04.21"	138°38'56.87"	842681.97	3445633.25	341427.57	4219390.51
9731	47°27'02.21"	138°39'01.78"	842622.75	3445737.63	341364.38	4219492.52
9732	47°27'01.01"	138°39'08.07"	842588.93	3445870.23	341325.47	4219623.69
9733	47°26'59.58"	138°39'21.33"	842551.86	3446149.10	341277.69	4219900.87
9734	47°26'58.02"	138°39'32.70"	842509.44	3446388.42	341226.08	4220138.33
9735	47°26'58.30"	138°39'39.49"	842521.60	3446530.50	341232.75	4220280.75
9736	47°27'01.33"	138°39'48.14"	842619.97	3446709.47	341324.13	4220463.35
9737	47°27'03.42"	138°39'57.21"	842688.99	3446897.71	341385.82	4220654.07
9738	47°27'03.37"	138°40'06.91"	842692.63	3447101.05	341381.61	4220857.36

Каталог координат поворотных точек границы между субъектами Российской Федерации: Приморский край и Хабаровский край						
Координаты в системе координат WGS 84			Координаты в системе координат МСК 25		Координаты в системе координат МСК 27	
№ точки п/п	Широта	Долгота	X	Y	X	Y
1	2	3	4	5	6	7
9739	47°27'02.19"	138°40'14.99"	842660.41	3447271.08	341342.87	4221025.99
9740	47°26'58.70"	138°40'25.23"	842558.04	3447488.35	341232.22	4221239.10
9741	47°26'54.04"	138°40'34.81"	842419.37	3447692.61	341085.80	4221437.83
9742	47°26'50.33"	138°40'43.87"	842309.41	3447885.31	340968.52	4221626.11
9743	47°26'46.53"	138°40'54.66"	842197.99	3448114.32	340848.36	4221850.61
9744	47°26'43.48"	138°41'09.43"	842111.36	3448426.22	340749.79	4222158.88
9745	47°26'41.12"	138°41'20.19"	842044.45	3448653.49	340674.19	4222383.35
9746	47°26'40.04"	138°41'27.57"	842015.00	3448808.94	340638.77	4222537.52
9747	47°26'39.70"	138°41'34.85"	842008.38	3448961.65	340626.27	4222689.83
9748	47°26'40.90"	138°41'46.82"	842051.64	3449211.40	340659.86	4222941.01
9749	47°26'43.16"	138°41'58.31"	842127.66	3449450.50	340726.59	4223182.81
9750	47°26'46.09"	138°42'10.48"	842224.53	3449703.04	340813.62	4223438.86
9751	47°26'49.64"	138°42'19.51"	842339.12	3449889.33	340920.92	4223629.38
9752	47°26'52.94"	138°42'26.81"	842444.74	3450039.64	341020.65	4223783.62
9753	47°26'55.42"	138°42'32.96"	842524.87	3450166.62	341095.80	4223913.57
9754	47°26'59.64"	138°42'40.95"	842659.47	3450330.57	341223.95	4224082.56
9755	47°27'06.27"	138°42'53.61"	842870.93	3450590.59	341425.19	4224350.48
9756	47°27'08.44"	138°42'57.43"	842940.15	3450668.95	341491.32	4224431.44
9757	47°27'14.56"	138°43'09.34"	843135.31	3450913.43	341676.87	4224683.21
9758	47°27'18.33"	138°43'15.98"	843255.31	3451049.57	341791.50	4224823.85
9759	47°27'19.79"	138°43'19.12"	843302.21	3451114.05	341835.87	4224890.08
9760	47°27'20.39"	138°43'20.66"	843321.47	3451145.89	341853.89	4224922.63
9761	47°27'16.16"	138°43'21.32"	843191.46	3451163.06	341723.34	4224934.77
9762	47°27'08.52"	138°43'22.84"	842956.13	3451201.08	341486.76	4224963.68
9763	47°27'01.75"	138°43'24.75"	842748.16	3451246.41	341277.25	4225000.94
9764	47°26'58.69"	138°43'25.00"	842653.69	3451254.07	341182.57	4225004.96
9765	47°26'55.54"	138°43'24.54"	842556.27	3451247.03	341085.52	4224994.17
9766	47°26'50.84"	138°43'21.65"	842409.56	3451190.14	340941.14	4224931.67
9767	47°26'47.91"	138°43'21.13"	842318.69	3451181.62	340850.68	4224919.66
9768	47°26'46.42"	138°43'21.34"	842273.04	3451187.12	340804.86	4224923.39
9769	47°26'41.19"	138°43'25.16"	842113.44	3451271.40	340642.17	4225001.44
9770	47°26'36.74"	138°43'27.41"	841977.35	3451322.05	340504.26	4225046.80
9771	47°26'34.01"	138°43'28.69"	841893.78	3451351.10	340419.65	4225072.59
9772	47°26'31.87"	138°43'29.94"	841828.13	3451378.91	340352.98	4225097.85
9773	47°26'30.66"	138°43'31.12"	841791.46	3451404.78	340315.35	4225122.27
9774	47°26'29.83"	138°43'32.30"	841766.51	3451430.15	340289.45	4225146.66
9775	47°26'29.47"	138°43'33.81"	841756.31	3451461.95	340278.03	4225178.03
9776	47°26'29.62"	138°43'35.61"	841761.70	3451499.63	340281.96	4225215.89
9777	47°26'31.86"	138°43'41.96"	841834.34	3451630.93	340349.48	4225349.87

Каталог координат						
поворотных точек границы между субъектами Российской Федерации: Приморский край и Хабаровский край						
Координаты в системе координат WGS 84			Координаты в системе координат МСК 25		Координаты в системе координат МСК 27	
№ точки п/п	Широта	Долгота	X	Y	X	Y
1	2	3	4	5	6	7
9778	47°26'33.84"	138°43'47.01"	841898.31	3451734.96	340409.37	4225456.26
9779	47°26'39.17"	138°43'56.31"	842068.09	3451925.71	340571.63	4225653.37
9780	47°26'41.93"	138°44'00.70"	842155.55	3452015.45	340655.54	4225746.40
9781	47°26'43.83"	138°44'08.61"	842218.59	3452179.46	340712.20	4225912.68
9782	47°26'44.62"	138°44'23.03"	842250.94	3452480.99	340732.90	4226215.17
9783	47°26'45.04"	138°44'33.00"	842269.10	3452689.53	340743.00	4226424.21
9784	47°26'46.92"	138°44'38.26"	842330.11	3452798.20	340799.76	4226535.13
9785	47°26'50.09"	138°44'41.75"	842429.84	3452868.75	340896.68	4226609.46
9786	47°26'57.13"	138°44'51.14"	842652.35	3453059.81	341111.61	4226808.91
9787	47°27'00.61"	138°44'57.38"	842763.25	3453187.81	341217.46	4226941.06
9788	47°27'06.05"	138°45'10.97"	842938.75	3453467.97	341381.99	4227227.72
9789	47°27'08.82"	138°45'16.63"	843027.36	3453584.22	341466.03	4227347.27
9790	47°27'13.16"	138°45'24.07"	843165.56	3453736.66	341598.21	4227504.90
9791	47°27'15.04"	138°45'27.09"	843225.19	3453798.27	341655.41	4227568.74
9792	47°27'19.11"	138°45'35.16"	843355.46	3453964.14	341779.16	4227739.47
9793	47°27'21.23"	138°45'43.12"	843425.13	3454129.01	341842.40	4227906.87
9794	47°27'22.86"	138°45'48.20"	843478.51	3454234.21	341891.68	4228014.03
9795	47°27'22.54"	138°45'55.21"	843472.41	3454381.24	341879.91	4228160.68
9796	47°27'21.88"	138°46'05.73"	843457.77	3454602.05	341856.77	4228380.72
9797	47°27'20.65"	138°46'15.82"	843425.44	3454814.37	341816.28	4228591.57
9798	47°27'19.75"	138°46'23.98"	843402.12	3454986.21	341786.36	4228762.35
9799	47°27'19.47"	138°46'30.88"	843397.30	3455130.82	341775.96	4228906.63
9800	47°27'19.85"	138°46'39.99"	843414.22	3455321.45	341785.52	4229097.73
9801	47°27'19.92"	138°46'45.98"	843419.58	3455446.78	341786.04	4229223.14
9802	47°27'20.04"	138°46'51.43"	843426.22	3455560.89	341788.27	4229337.40
9803	47°27'20.96"	138°47'02.94"	843461.09	3455801.22	341813.85	4229578.84
9804	47°27'21.66"	138°47'10.34"	843486.91	3455955.55	341833.69	4229734.01
9805	47°27'20.94"	138°47'16.56"	843468.17	3456086.37	341809.92	4229863.98
9806	47°27'17.43"	138°47'26.21"	843365.10	3456291.38	341699.05	4230064.81
9807	47°27'16.00"	138°47'31.08"	843323.80	3456394.54	341653.81	4230166.28
9808	47°27'14.65"	138°47'35.25"	843284.44	3456483.09	341611.07	4230253.23
9809	47°27'13.76"	138°47'38.29"	843258.63	3456547.56	341582.80	4230316.64
9810	47°27'13.31"	138°47'40.90"	843246.03	3456602.57	341568.09	4230371.11
9811	47°27'14.27"	138°47'46.02"	843278.63	3456708.99	341596.56	4230478.68
9812	47°27'15.95"	138°47'50.18"	843332.84	3456794.75	341647.41	4230566.44
9813	47°27'17.35"	138°47'51.72"	843376.88	3456825.80	341690.20	4230599.16
9814	47°27'18.20"	138°47'52.40"	843403.41	3456839.40	341716.18	4230613.77
9815	47°27'19.47"	138°47'52.99"	843443.09	3456850.63	341755.39	4230626.52
9816	47°27'20.54"	138°47'52.26"	843475.87	3456834.49	341788.76	4230611.66

Каталог координат						
поворотных точек границы между субъектами Российской Федерации: Приморский край и Хабаровский край						
Координаты в системе координат WGS 84			Координаты в системе координат МСК 25		Координаты в системе координат МСК 27	
№ точки п/п	Широта	Долгота	X	Y	X	Y
1	2	3	4	5	6	7
9817	47°27'21.54"	138°47'50.97"	843505.76	3456806.70	341819.69	4230585.05
9818	47°27'22.53"	138°47'49.61"	843535.67	3456777.27	341850.71	4230556.81
9819	47°27'23.85"	138°47'48.81"	843575.90	3456759.46	341891.59	4230540.57
9820	47°27'27.05"	138°47'49.04"	843675.05	3456761.66	341990.55	4230546.58
9821	47°27'31.46"	138°47'49.67"	843811.43	3456771.18	342126.43	4230561.35
9822	47°27'34.49"	138°47'50.27"	843905.51	3456781.38	342220.03	4230575.18
9823	47°27'36.67"	138°47'51.44"	843973.30	3456804.03	342286.88	4230600.41
9824	47°27'39.44"	138°47'54.76"	844060.89	3456871.32	342371.78	4230671.02
9825	47°27'42.46"	138°47'58.00"	844155.75	3456936.52	342464.03	4230739.81
9826	47°27'45.46"	138°48'01.01"	844250.35	3456997.14	342556.20	4230804.02
9827	47°27'48.15"	138°48'04.08"	844335.15	3457059.19	342638.53	4230869.27
9828	47°27'49.63"	138°48'05.58"	844381.64	3457089.48	342683.80	4230901.33
9829	47°27'52.30"	138°48'07.72"	844465.26	3457131.99	342765.70	4230947.02
9830	47°27'54.13"	138°48'08.16"	844521.99	3457139.75	342822.08	4230956.96
9831	47°27'56.26"	138°48'09.17"	844588.24	3457159.09	342887.51	4230978.84
9832	47°27'59.66"	138°48'12.99"	844695.48	3457236.27	342991.67	4231060.07
9833	47°28'01.77"	138°48'16.02"	844762.41	3457297.91	343056.16	4231124.24
9834	47°28'03.89"	138°48'20.44"	844830.32	3457388.84	343120.49	4231217.70
9835	47°28'05.79"	138°48'26.47"	844892.31	3457513.35	343177.62	4231344.47
9836	47°28'07.87"	138°48'38.75"	844963.41	3457768.77	343238.80	4231602.39
9837	47°28'08.79"	138°48'49.15"	844997.64	3457985.79	343264.63	4231820.51
9838	47°28'09.04"	138°48'53.85"	845008.13	3458083.98	343271.31	4231919.01
9839	47°28'09.38"	138°49'01.47"	845022.84	3458243.26	343279.87	4232078.70
9840	47°28'09.45"	138°49'15.07"	845032.81	3458528.05	343278.84	4232363.59
9841	47°28'09.51"	138°49'24.24"	845039.94	3458720.08	343278.56	4232555.70
9842	47°28'07.48"	138°49'29.84"	844980.41	3458839.09	343214.49	4232672.30
9843	47°28'05.06"	138°49'36.12"	844909.15	3458972.48	343138.17	4232802.80
9844	47°28'03.68"	138°49'41.22"	844869.38	3459080.55	343094.26	4232909.23
9845	47°28'03.55"	138°49'47.22"	844868.89	3459206.20	343088.92	4233034.74
9846	47°28'03.85"	138°50'04.47"	844887.88	3459567.14	343093.98	4233396.05
9847	47°28'04.28"	138°50'15.14"	844907.34	3459790.34	343104.81	4233619.78
9848	47°28'05.59"	138°50'23.24"	844952.39	3459958.82	343143.32	4233789.82
9849	47°28'08.43"	138°50'32.70"	845045.63	3460154.39	343228.92	4233988.79
9850	47°28'11.03"	138°50'39.96"	845130.12	3460304.22	343307.55	4234141.73
9851	47°28'12.91"	138°50'45.30"	845191.10	3460414.52	343364.21	4234254.27
9852	47°28'13.59"	138°50'56.30"	845218.55	3460644.39	343382.76	4234484.97
9853	47°28'13.81"	138°51'05.41"	845230.59	3460834.91	343387.44	4234675.76
9854	47°28'13.23"	138°51'13.37"	845217.13	3461002.08	343367.55	4234842.25
9855	47°28'13.27"	138°51'18.35"	845221.33	3461106.25	343367.73	4234946.47

Каталог координат						
поворотных точек границы между субъектами Российской Федерации: Приморский край и Хабаровский край						
Координаты в системе координат WGS 84			Координаты в системе координат МСК 25		Координаты в системе координат МСК 27	
№ точки п/п	Широта	Долгота	X	Y	X	Y
1	2	3	4	5	6	7
9856	47°28'14.65"	138°51'27.39"	845269.21	3461294.31	343408.31	4235136.18
9857	47°28'15.26"	138°51'34.50"	845291.94	3461442.78	343425.29	4235285.38
9858	47°28'14.78"	138°51'39.36"	845279.93	3461544.96	343409.35	4235386.99
9859	47°28'12.76"	138°51'45.25"	845221.10	3461670.08	343345.75	4235509.72
9860	47°28'09.36"	138°51'50.34"	845118.98	3461779.54	343239.51	4235615.13
9861	47°28'03.75"	138°51'56.97"	844949.50	3461923.00	343064.67	4235751.91
9862	47°27'56.63"	138°52'05.09"	844734.25	3462099.28	342842.84	4235919.71
9863	47°27'49.72"	138°52'17.13"	844527.85	3462357.28	342626.70	4236169.48
9864	47°27'46.14"	138°52'27.80"	844423.51	3462583.67	342513.74	4236391.62
9865	47°27'44.26"	138°52'32.00"	844367.88	3462673.27	342454.71	4236478.98
9866	47°27'38.34"	138°52'37.39"	844188.37	3462791.33	342270.82	4236590.00
9867	47°27'35.61"	138°52'41.01"	844106.15	3462869.42	342185.68	4236664.84
9868	47°27'33.05"	138°52'46.06"	844029.90	3462977.45	342105.34	4236769.82
9869	47°27'31.28"	138°52'48.81"	843976.93	3463036.60	342050.14	4236826.87
9870	47°27'28.61"	138°52'55.73"	843898.51	3463183.71	341966.13	4236970.80
9871	47°27'25.20"	138°53'00.61"	843796.15	3463288.87	341859.81	4237071.90
9872	47°27'17.99"	138°53'03.99"	843575.42	3463365.94	341636.34	4237140.38
9873	47°27'08.82"	138°53'07.45"	843294.31	3463446.33	341352.42	4237209.85
9874	47°27'05.06"	138°53'09.06"	843179.17	3463483.24	341235.98	4237242.29
9875	47°27'03.53"	138°53'10.61"	843132.86	3463516.95	341188.41	4237274.17
9876	47°27'01.54"	138°53'14.82"	843073.77	3463607.00	341125.91	4237361.85
9877	47°26'59.70"	138°53'20.16"	843019.98	3463720.40	341067.80	4237473.07
9878	47°26'57.78"	138°53'27.44"	842965.11	3463874.43	341007.05	4237624.82
9879	47°26'56.01"	138°53'40.75"	842918.04	3464154.97	340949.22	4237903.26
9880	47°26'54.91"	138°53'49.87"	842889.69	3464346.91	340913.49	4238093.91
9881	47°26'54.14"	138°54'01.24"	842872.57	3464585.80	340887.18	4238331.89
9882	47°26'54.86"	138°54'09.88"	842899.82	3464766.02	340907.45	4238512.97
9883	47°26'55.09"	138°54'14.82"	842909.84	3464869.30	340913.48	4238616.54
9884	47°26'54.72"	138°54'32.57"	842908.73	3465241.43	340898.02	4238988.24
9885	47°26'54.41"	138°54'38.77"	842902.92	3465371.56	340887.20	4239118.01
9886	47°26'53.71"	138°54'46.63"	842886.08	3465536.89	340864.00	4239282.52
9887	47°26'51.72"	138°55'07.95"	842837.25	3465985.21	340797.94	4239728.49
9888	47°26'50.06"	138°55'24.30"	842795.66	3466329.30	340743.12	4240070.62
9889	47°26'48.41"	138°55'41.07"	842754.52	3466682.01	340688.43	4240421.38
9890	47°26'46.83"	138°55'54.54"	842713.92	3466965.47	340636.93	4240702.98
9891	47°26'44.73"	138°56'02.04"	842653.46	3467124.56	340570.41	4240859.57
9892	47°26'40.29"	138°56'11.70"	842522.07	3467330.83	340431.20	4241060.56
9893	47°26'36.47"	138°56'17.42"	842407.71	3467453.96	340312.21	4241179.15
9894	47°26'28.08"	138°56'24.96"	842152.90	3467619.44	340051.29	4241334.63

Каталог координат поворотных точек границы между субъектами Российской Федерации: Приморский край и Хабаровский край						
Координаты в системе координат WGS 84			Координаты в системе координат МСК 25		Координаты в системе координат МСК 27	
№ точки п/п	Широта	Долгота	X	Y	X	Y
1	2	3	4	5	6	7
9895	47°26'16.77"	138°56'34.06"	841809.20	3467820.10	339700.21	4241521.83
9896	47°26'11.01"	138°56'40.68"	841635.40	3467963.79	339521.06	4241658.68
9897	47°26'04.20"	138°56'50.84"	841431.13	3468182.74	339308.57	4241869.52
9898	47°25'59.29"	138°56'57.84"	841283.70	3468333.64	339155.47	4242014.58
9899	47°25'49.06"	138°57'12.46"	840976.60	3468649.10	338836.53	4242317.87
9900	47°25'39.37"	138°57'26.23"	840685.80	3468946.36	338534.58	4242603.61
9901	47°25'30.11"	138°57'39.99"	840407.92	3469242.91	338245.57	4242889.13
9902	47°25'22.93"	138°57'53.25"	840194.30	3469527.26	338021.20	4243164.95
9903	47°25'16.56"	138°58'05.04"	840004.87	3469779.99	337822.24	4243410.11
9904	47°25'13.47"	138°58'11.75"	839913.26	3469923.49	337725.19	4243549.93
9905	47°25'11.82"	138°58'13.67"	839863.65	3469965.17	337674.03	4243589.65
9906	47°25'10.02"	138°58'14.77"	839808.75	3469989.83	337618.24	4243612.17
9907	47°25'08.76"	138°58'14.41"	839769.46	3469983.33	337579.24	4243604.17
9908	47°25'01.71"	138°58'03.55"	839545.25	3469762.05	337363.80	4243374.48
9909	47°25'00.58"	138°58'01.34"	839509.04	3469716.84	337329.36	4243327.92
9910	47°24'59.34"	138°58'00.71"	839470.28	3469704.60	337291.12	4243314.20
9911	47°24'57.45"	138°58'02.04"	839412.71	3469734.22	337232.47	4243341.57
9912	47°24'54.85"	138°58'08.67"	839336.42	3469875.62	337150.81	4243479.88
9913	47°24'52.26"	138°58'13.45"	839259.36	3469977.99	337069.89	4243579.17
9914	47°24'50.16"	138°58'16.24"	839196.24	3470038.37	337004.51	4243637.06
9915	47°24'46.06"	138°58'19.03"	839071.29	3470100.65	336877.29	4243694.46
9916	47°24'42.17"	138°58'21.61"	838952.94	3470158.21	336756.85	4243747.39
9917	47°24'38.93"	138°58'22.53"	838853.27	3470180.40	336656.43	4243765.71
9918	47°24'34.70"	138°58'22.91"	838722.92	3470192.15	336525.77	4243772.43
9919	47°24'30.89"	138°58'23.40"	838605.56	3470205.81	336408.00	4243781.56
9920	47°24'27.43"	138°58'22.91"	838498.39	3470198.57	336301.23	4243770.19
9921	47°24'25.59"	138°58'22.85"	838441.48	3470198.94	336244.36	4243768.37
9922	47°24'24.31"	138°58'23.14"	838402.30	3470206.21	336204.94	4243774.12
9923	47°24'22.67"	138°58'24.88"	838352.68	3470244.13	336153.91	4243810.09
9924	47°24'21.52"	138°58'27.82"	838318.77	3470306.79	336117.63	4243871.38
9925	47°24'20.55"	138°58'29.84"	838290.19	3470350.05	336087.40	4243913.50
9926	47°24'19.26"	138°58'31.77"	838251.51	3470391.66	336047.17	4243953.56
9927	47°24'18.04"	138°58'33.66"	838214.99	3470432.44	336009.11	4243992.90
9928	47°24'13.35"	138°58'37.70"	838072.68	3470521.33	335863.53	4244076.21
9929	47°24'12.25"	138°58'38.62"	838039.28	3470541.64	335829.38	4244095.21
9930	47°24'09.64"	138°58'40.99"	837959.93	3470593.60	335748.12	4244144.06
9931	47°24'06.33"	138°58'44.24"	837859.88	3470664.67	335645.43	4244211.20
9932	47°24'03.31"	138°58'47.21"	837768.40	3470729.63	335551.55	4244272.56
9933	47°23'51.63"	138°59'06.81"	837419.55	3471151.22	335186.82	4244680.27

Каталог координат						
поворотных точек границы между субъектами Российской Федерации: Приморский край и Хабаровский край						
Координаты в системе координат WGS 84			Координаты в системе координат МСК 25		Координаты в системе координат МСК 27	
№ точки п/п	Широта	Долгота	X	Y	X	Y
1	2	3	4	5	6	7
9934	47°23'41.84"	138°59'22.84"	837127.03	3471496.16	334881.32	4245013.57
9935	47°23'39.66"	138°59'26.63"	837062.29	3471577.61	334813.52	4245092.44
9936	47°23'32.58"	138°59'37.20"	836849.86	3471805.65	334592.53	4245312.05
9937	47°23'27.55"	138°59'45.84"	836700.00	3471991.29	334435.68	4245491.73
9938	47°23'27.31"	138°59'48.12"	836693.99	3472039.23	334427.83	4245539.38
9939	47°23'29.57"	138°59'49.47"	836764.66	3472065.62	334497.41	4245568.46
9940	47°23'34.48"	138°59'50.32"	836916.83	3472078.87	334648.91	4245587.56
9941	47°23'38.84"	138°59'51.59"	837052.22	3472101.69	334783.27	4245615.57
9942	47°23'46.58"	138°59'54.18"	837292.80	3472149.01	335021.77	4245672.11
9943	47°23'51.09"	138°59'56.28"	837433.45	3472188.87	335160.73	4245717.34
9944	47°23'54.21"	138°59'58.63"	837531.20	3472235.39	335256.59	4245767.59
9945	47°23'56.51"	139°00'02.25"	837604.48	3472309.24	335326.95	4245844.18
9946	47°23'56.86"	139°00'04.90"	837616.76	3472364.35	335337.09	4245899.70
9947	47°23'57.17"	139°00'08.44"	837628.51	3472438.34	335345.98	4245974.06
9948	47°23'57.48"	139°00'10.23"	837639.34	3472475.57	335355.36	4246011.67
9949	47°23'57.96"	139°00'12.04"	837655.20	3472513.08	335369.75	4246049.75
9950	47°23'58.59"	139°00'13.87"	837675.87	3472550.84	335388.95	4246088.27
9951	47°23'59.35"	139°00'15.70"	837700.32	3472588.57	335411.92	4246126.89
9952	47°24'00.22"	139°00'17.53"	837728.37	3472626.19	335438.49	4246165.56
9953	47°24'01.22"	139°00'19.39"	837760.43	3472664.26	335469.05	4246204.82
9954	47°24'02.43"	139°00'21.42"	837799.11	3472705.71	335506.09	4246247.72
9955	47°24'06.27"	139°00'26.24"	837920.57	3472803.37	335623.66	4246349.96
9956	47°24'08.26"	139°00'29.58"	837984.12	3472871.45	335684.51	4246420.41
9957	47°24'09.72"	139°00'33.18"	838031.25	3472945.65	335728.74	4246496.35
9958	47°24'10.96"	139°00'38.10"	838072.61	3473047.77	335766.12	4246599.95
9959	47°24'10.57"	139°00'43.41"	838063.92	3473159.39	335753.14	4246711.11
9960	47°24'09.51"	139°00'49.69"	838034.98	3473292.08	335719.11	4246842.54
9961	47°24'07.83"	139°00'56.78"	837987.58	3473442.17	335665.98	4246990.65
9962	47°24'07.28"	139°00'58.41"	837971.73	3473476.81	335648.81	4247024.64
9963	47°24'06.29"	139°01'01.10"	837942.68	3473534.25	335617.58	4247080.90
9964	47°24'04.99"	139°01'04.88"	837905.02	3473614.58	335576.87	4247159.69
9965	47°24'03.27"	139°01'10.09"	837854.91	3473725.50	335522.54	4247268.56
9966	47°24'01.26"	139°01'16.31"	837796.80	3473857.61	335459.41	4247398.29
9967	47°24'00.21"	139°01'19.62"	837766.44	3473928.09	335426.36	4247467.52
9968	47°23'59.13"	139°01'23.08"	837735.17	3474001.51	335392.30	4247539.66
9969	47°23'58.01"	139°01'26.67"	837703.04	3474077.88	335357.26	4247614.71
9970	47°23'56.87"	139°01'30.40"	837670.03	3474157.19	335321.23	4247692.67
9971	47°23'55.72"	139°01'34.09"	837636.75	3474235.45	335284.97	4247769.56
9972	47°23'54.58"	139°01'37.53"	837603.82	3474308.65	335249.26	4247841.41

Каталог координат						
поворотных точек границы между субъектами Российской Федерации: Приморский край и Хабаровский край						
Координаты в системе координат WGS 84			Координаты в системе координат МСК 25		Координаты в системе координат МСК 27	
№ точки п/п	Широта	Долгота	X	Y	X	Y
1	2	3	4	5	6	7
9973	47°23'53.46"	139°01'40.73"	837571.27	3474376.79	335214.11	4247908.22
9974	47°23'52.36"	139°01'43.69"	837539.07	3474439.86	335179.52	4247969.98
9975	47°23'51.28"	139°01'46.41"	837507.23	3474497.87	335145.47	4248026.70
9976	47°23'50.21"	139°01'48.88"	837475.74	3474550.81	335111.98	4248078.37
9977	47°23'48.38"	139°01'52.98"	837421.88	3474638.26	335054.81	4248163.65
9978	47°23'47.14"	139°01'55.81"	837385.51	3474698.94	335016.14	4248222.86
9979	47°23'46.50"	139°01'57.40"	837366.62	3474732.85	334995.97	4248256.01
9980	47°23'45.98"	139°01'58.85"	837351.41	3474763.65	334979.59	4248286.19

СХЕМА
границы между Приморским краем и Хабаровским краем
(наименование объекта землеустройства)

«Приложение № 3 к Соглашению

Основной лист

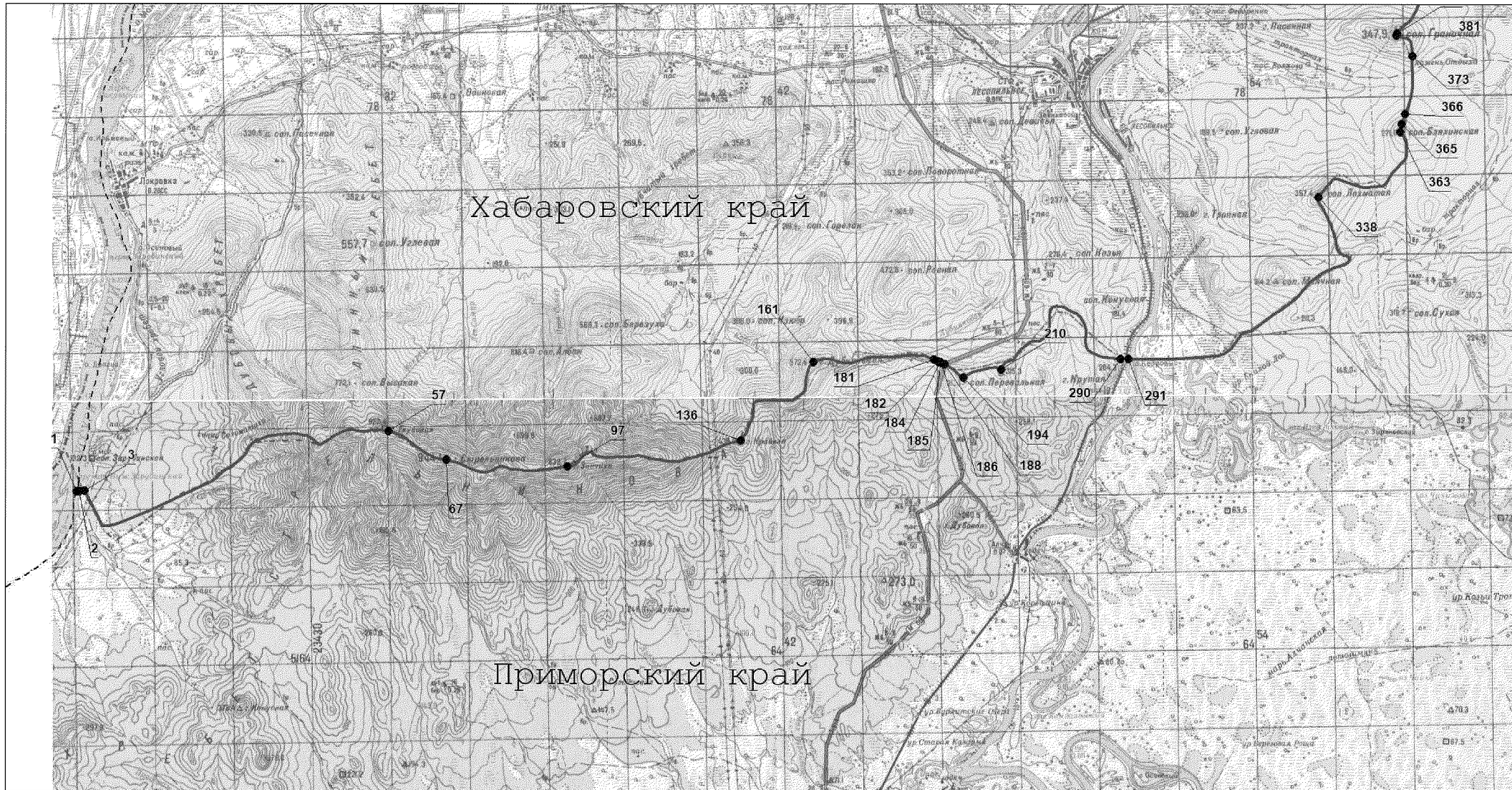


Масштаб 1:1 300 000

-  — область выносного листа,
- 23 — номер выносного листа.
-  — граница между субъектами Российской Федерации Приморским краем и Хабаровским краем

СХЕМА
границы между Приморским краем и Хабаровским краем
(по наименованию объекта землеустройства)

Выносной лист №1



Масштаб 1:100000

Используемые условные знаки и обозначения:




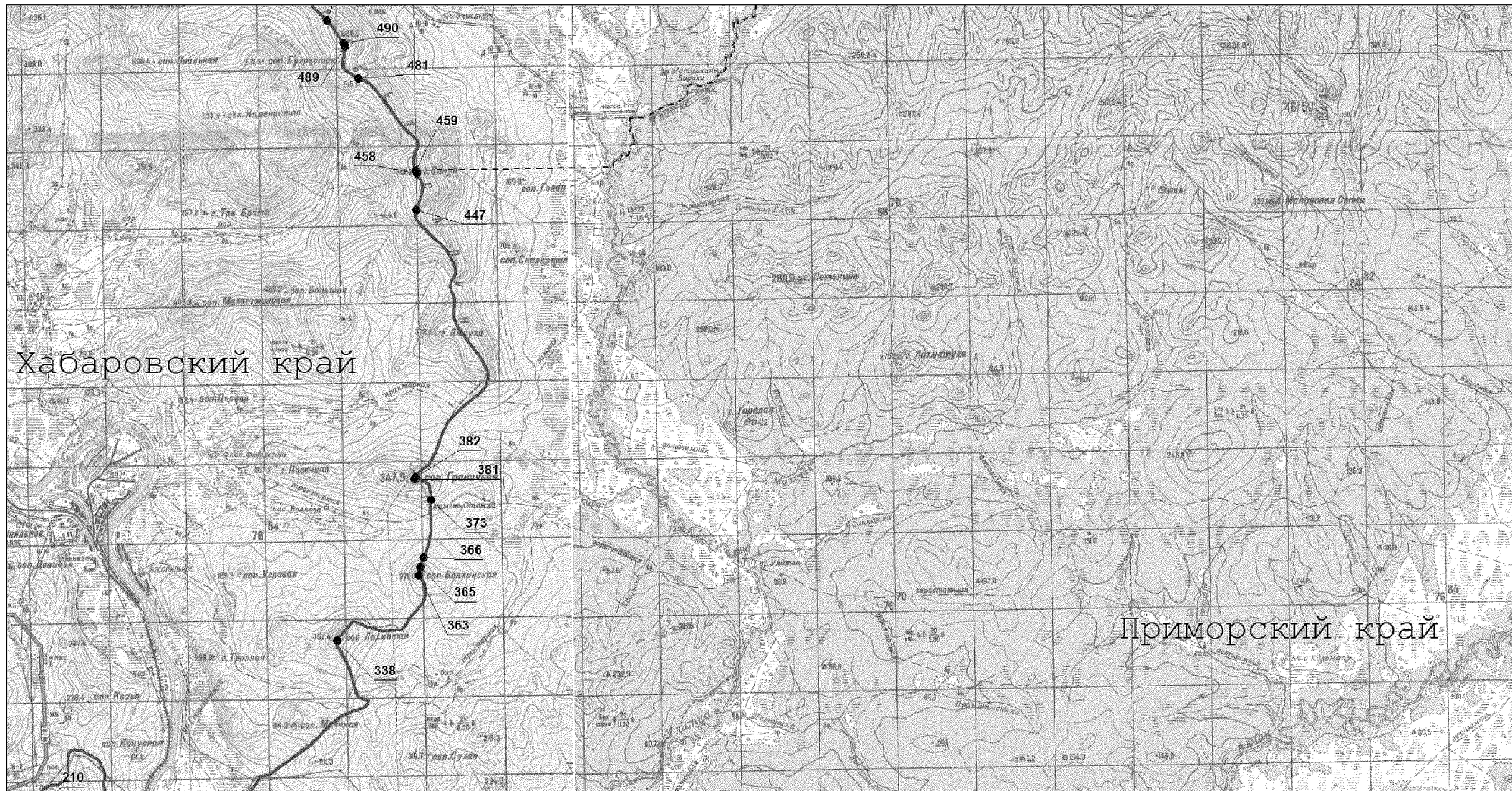
-  - граница кадастрового округа
-  - граница между субъектами Российской Федерации Приморским краем и Хабаровским краем
-  - характерная точка границы между субъектами

СХЕМА
границы между Приморским краем и Хабаровским краем
(шмменованне объекта землеустройства)

Выносной лист №2



Масштаб 1:100000

Используемые условные знаки и обозначения:



- граница кадастрового округа



- граница между субъектами Российской Федерации Приморским краем и Хабаровским краем



- характерная точка границы между субъектами

СХЕМА
границы между Приморским краем и Хабаровским краем
(штрихование объекта землеустройства)

Выносной лист №3



Масштаб 1:100000

Используемые условные знаки и обозначения:




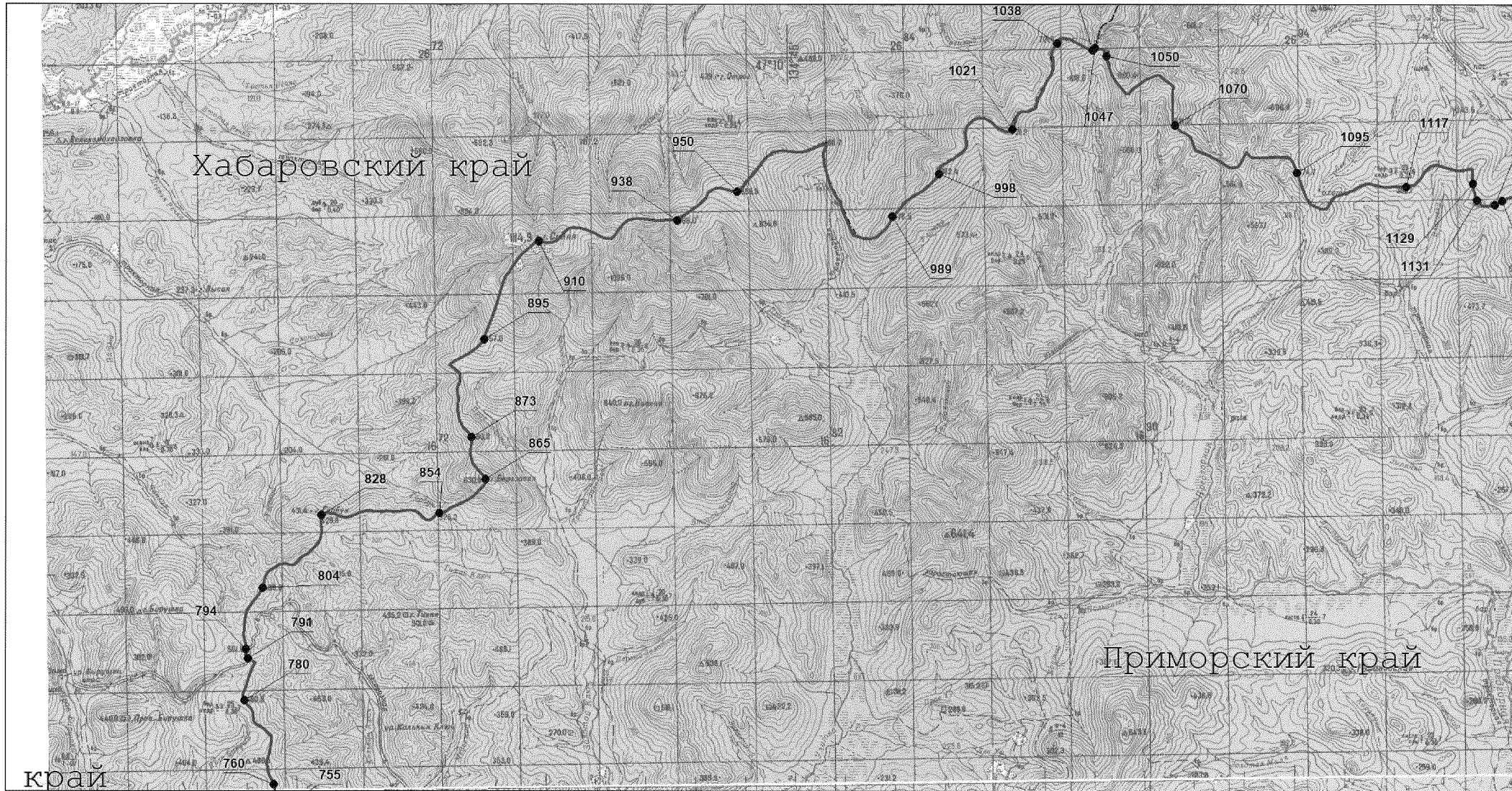
-  - граница кадастрового округа
-  - граница между субъектами Российской Федерации Приморским краем и Хабаровским краем
-  - характерная точка границы между субъектами

СХЕМА
границы между Приморским краем и Хабаровским краем
(шпигетование объекта землеустройства)

Выносной лист №4



Масштаб 1:100000

Используемые условные знаки и обозначения:




-  - граница кадастрового округа
-  - граница между субъектами Российской Федерации Приморским краем и Хабаровским краем
-  - характерная точка границы между субъектами

СХЕМА
границы между Приморским краем и Хабаровским краем
(шмепованне объекта землеустройства)

Выносной лист №5



Масштаб 1:100000

Используемые условные знаки и обозначения:



- граница кадастрового округа



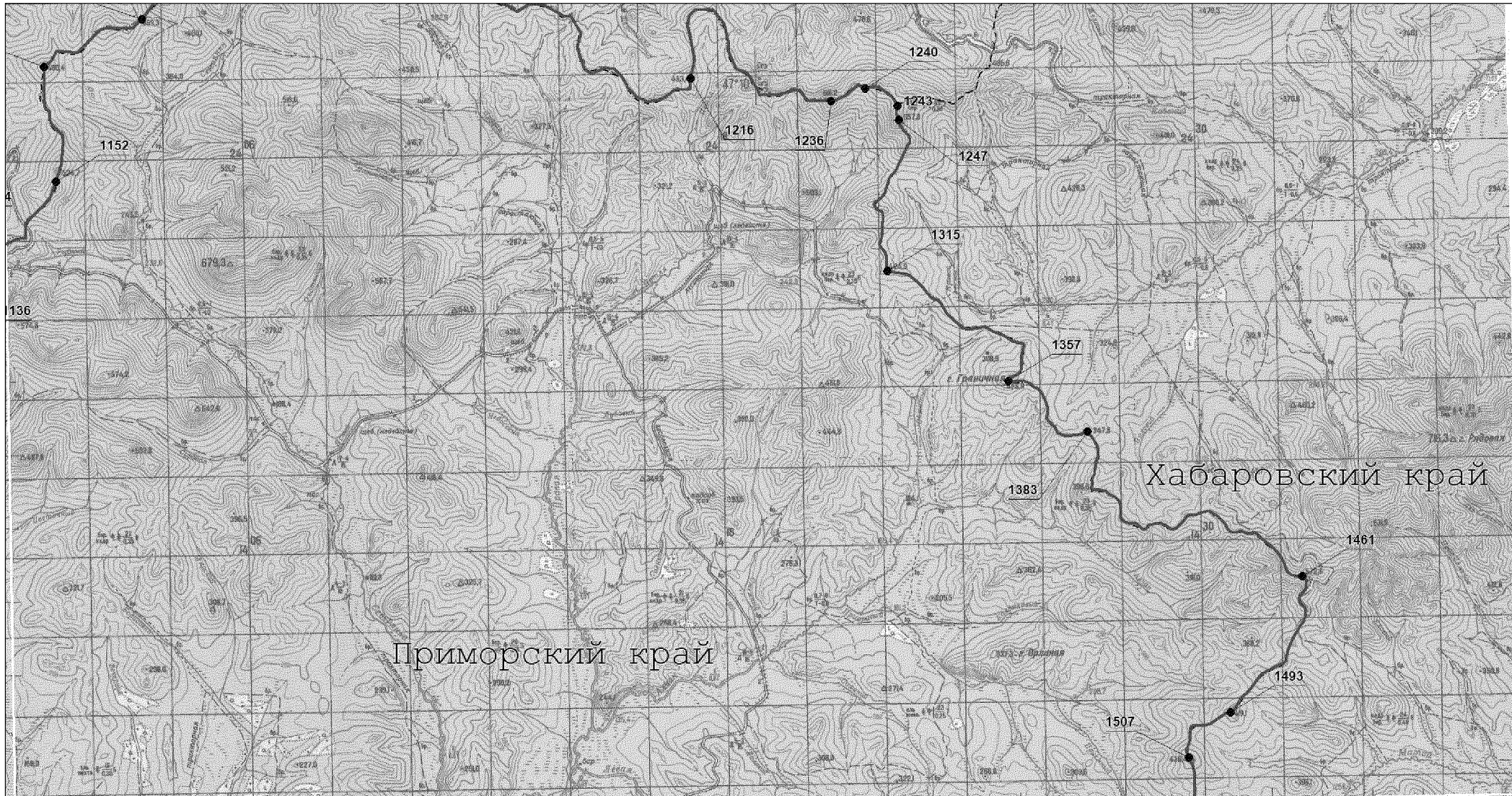
- граница между субъектами Российской Федерации Приморским краем и Хабаровским краем



- характерная точка границы между субъектами

СХЕМА
границы между Приморским краем и Хабаровским краем
(шмиепование объекта землеустройства)

Выносной лист №6



Масштаб 1:100000

Используемые условные знаки и обозначения:




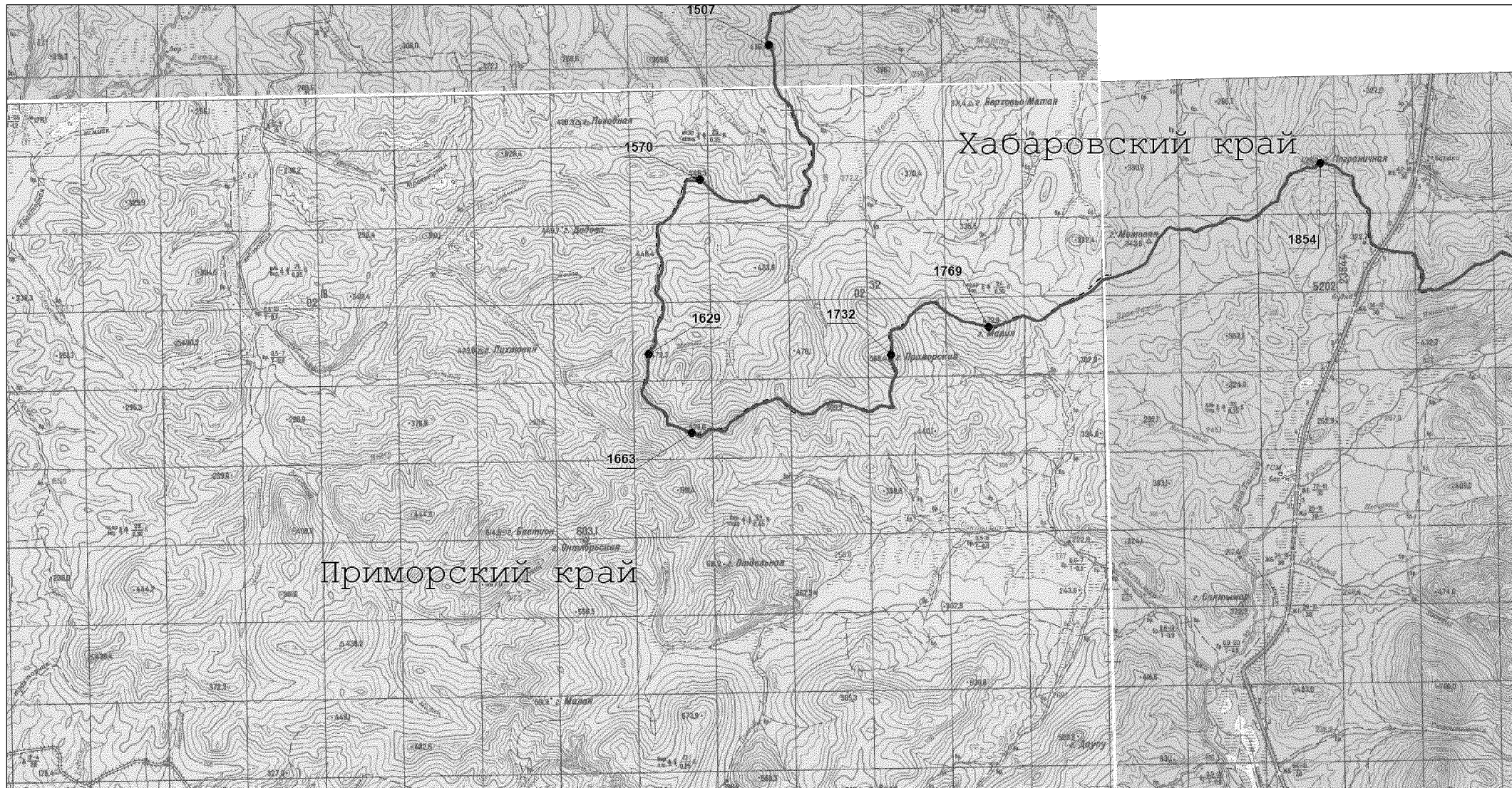
-  - граница кадастрового округа
-  - граница между субъектами Российской Федерации Приморским краем и Хабаровским краем
-  - характерная точка границы между субъектами

СХЕМА
границы между Приморским краем и Хабаровским краем
(шмленованне объекта землеустройства)

Выносной лист №7



Масштаб 1:100000

Используемые условные знаки и обозначения:



- граница кадастрового округа
- граница между субъектами Российской Федерации Приморским краем и Хабаровским краем
- характерная точка границы между субъектами

СХЕМА
границы между Приморским краем и Хабаровским краем
(наименование объекта землеустройства)

Выносной лист №8



Масштаб 1:100000

Используемые условные знаки и обозначения:




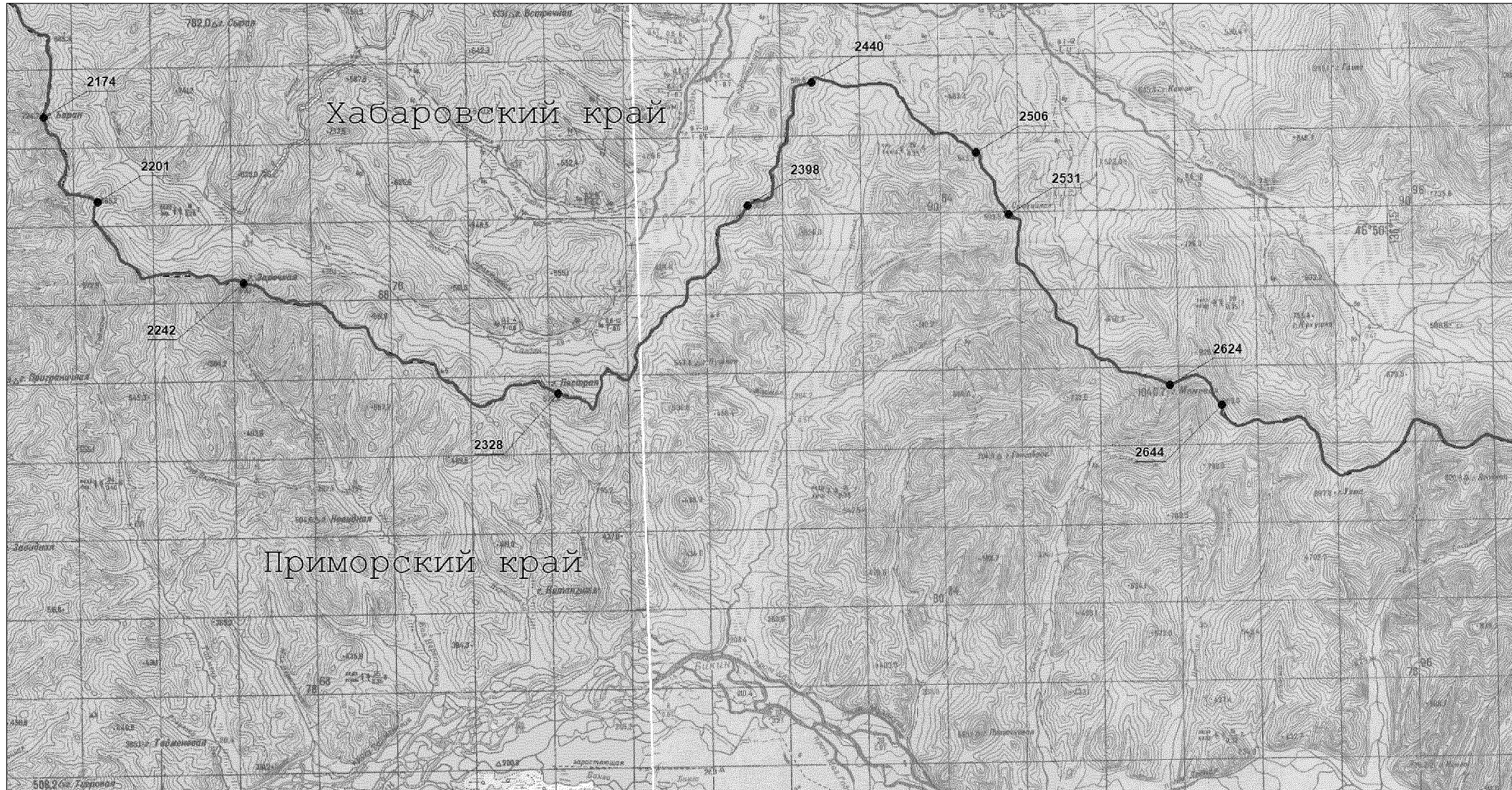
-  - граница кадастрового округа
-  - граница между субъектами Российской Федерации Приморским краем и Хабаровским краем
-  - характерная точка границы между субъектами.

СХЕМА
границы между Приморским краем и Хабаровским краем
(шмепование объекта землеустройства)

Выносной лист №9



Масштаб 1:100000

Используемые условные знаки и обозначения:



— граница кадастрового округа



— граница между субъектами Российской Федерации Приморским краем и Хабаровским краем



• — характерная точка границы между субъектами

СХЕМА
границы между Приморским краем и Хабаровским краем
(шмепованне объекта землеустройства)

Выносной лист №10



Масштаб 1:100000

Используемые условные знаки и обозначения:



- граница кадастрового округа
- граница между субъектами Российской Федерации Приморским краем и Хабаровским краем
- характерная точка границы между субъектами

СХЕМА
границы между Приморским краем и Хабаровским краем
(шмепованне объекта землеустройства)

Выносной лист №11



Масштаб 1:100000

Используемые условные знаки и обозначения:




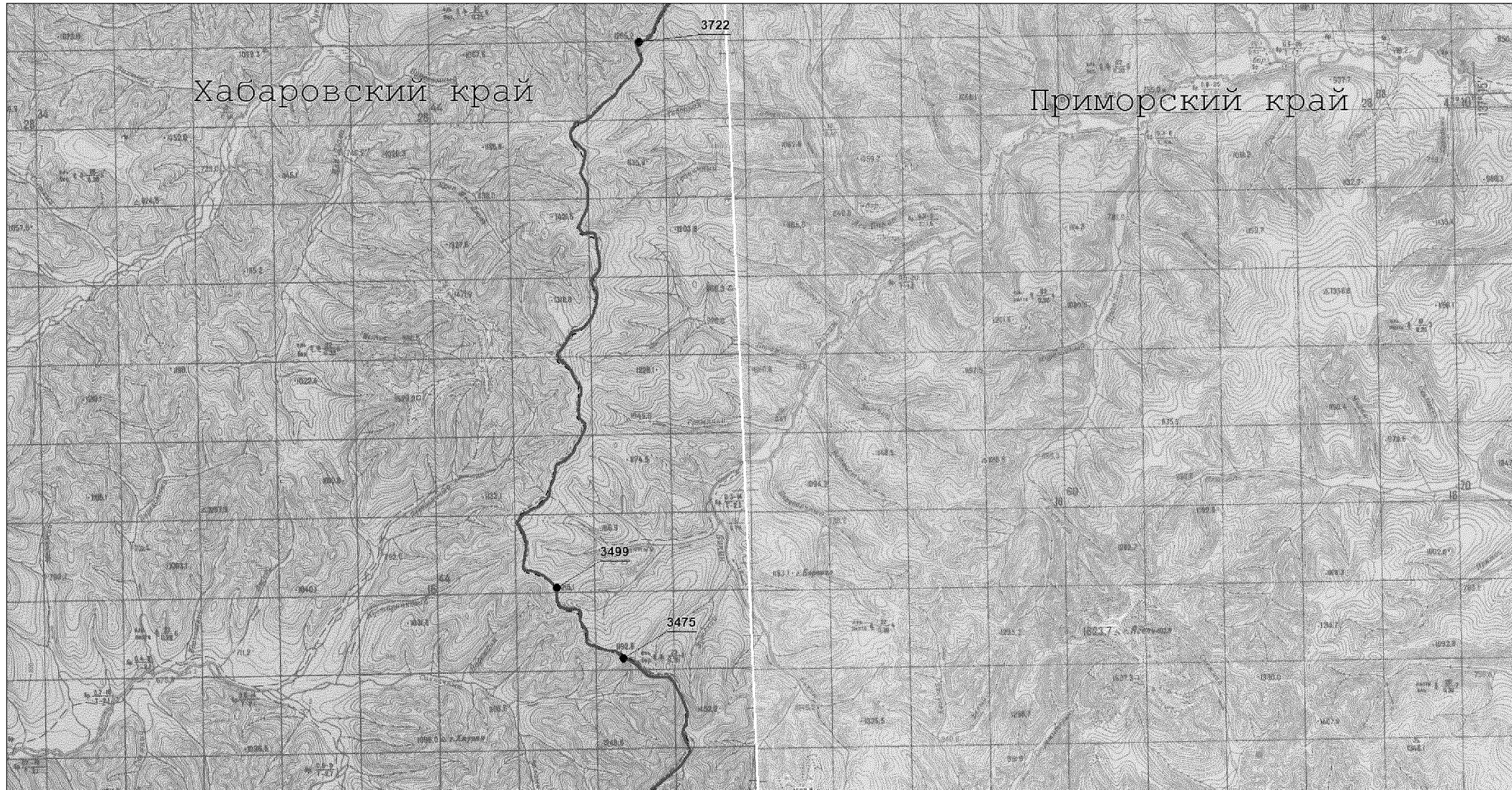
-  - граница кадастрового округа
-  - граница между субъектами Российской Федерации Приморским краем и Хабаровским краем
-  - характерная точка границы между субъектами

СХЕМА
границы между Приморским краем и Хабаровским краем
(шмиепование объекта землеустройства)

Выносной лист №12



Масштаб 1:100000

Используемые условные знаки и обозначения:



- граница кадастрового округа



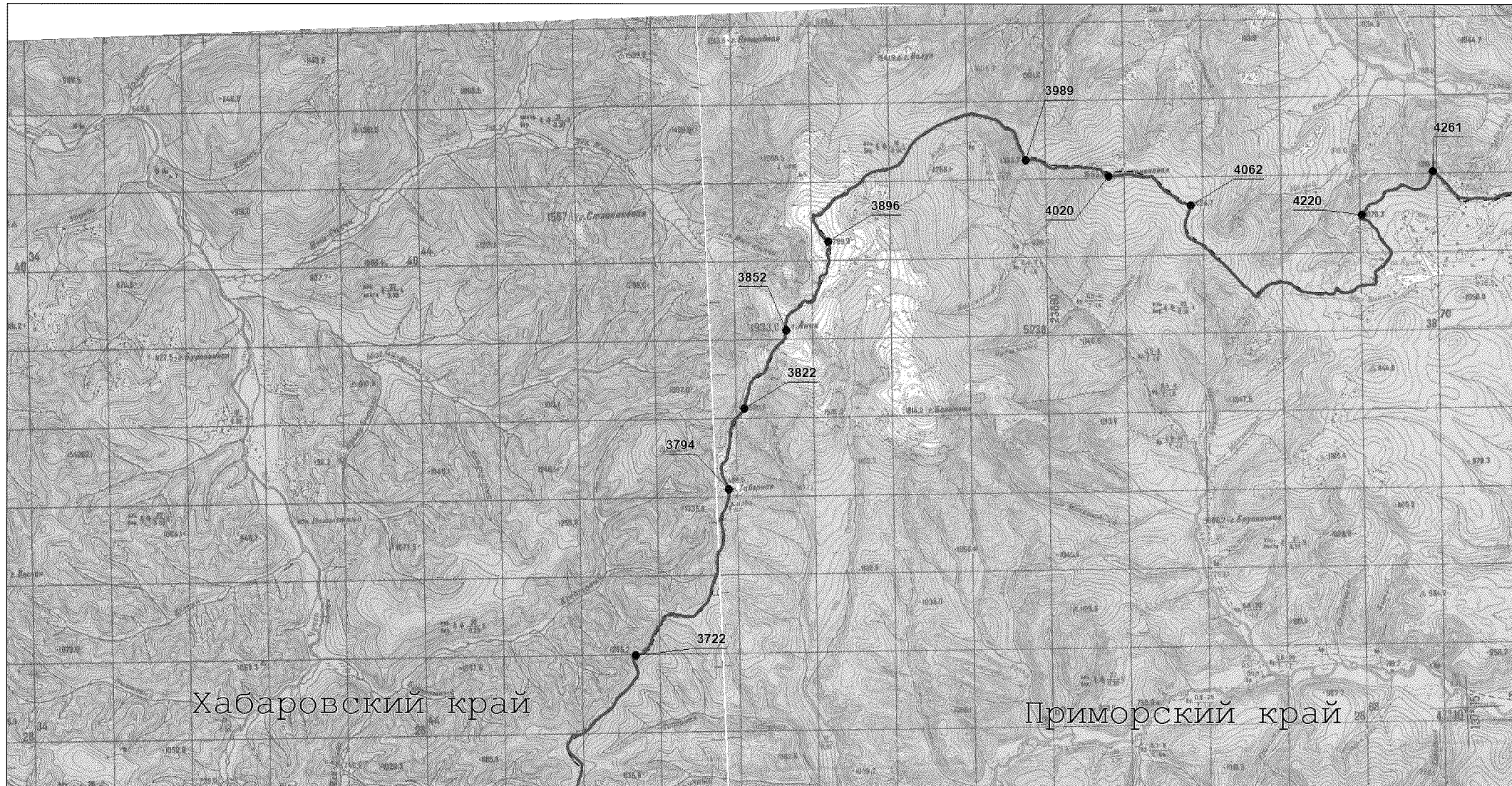
- граница между субъектами Российской Федерации Приморским краем и Хабаровским краем



- характерная точка границы между субъектами

СХЕМА
границы между Приморским краем и Хабаровским краем
(наименование объекта землеустройства)

Выносной лист №13



Масштаб 1:100000

Используемые условные знаки и обозначения:




-  - граница кадастрового округа
-  - граница между субъектами Российской Федерации Приморским краем и Хабаровским краем
-  - характерная точка границы между субъектами

СХЕМА
границы между Приморским краем и Хабаровским краем
(шмепованне объекта землеустройства)

Выносной лист №14



Масштаб 1:100000

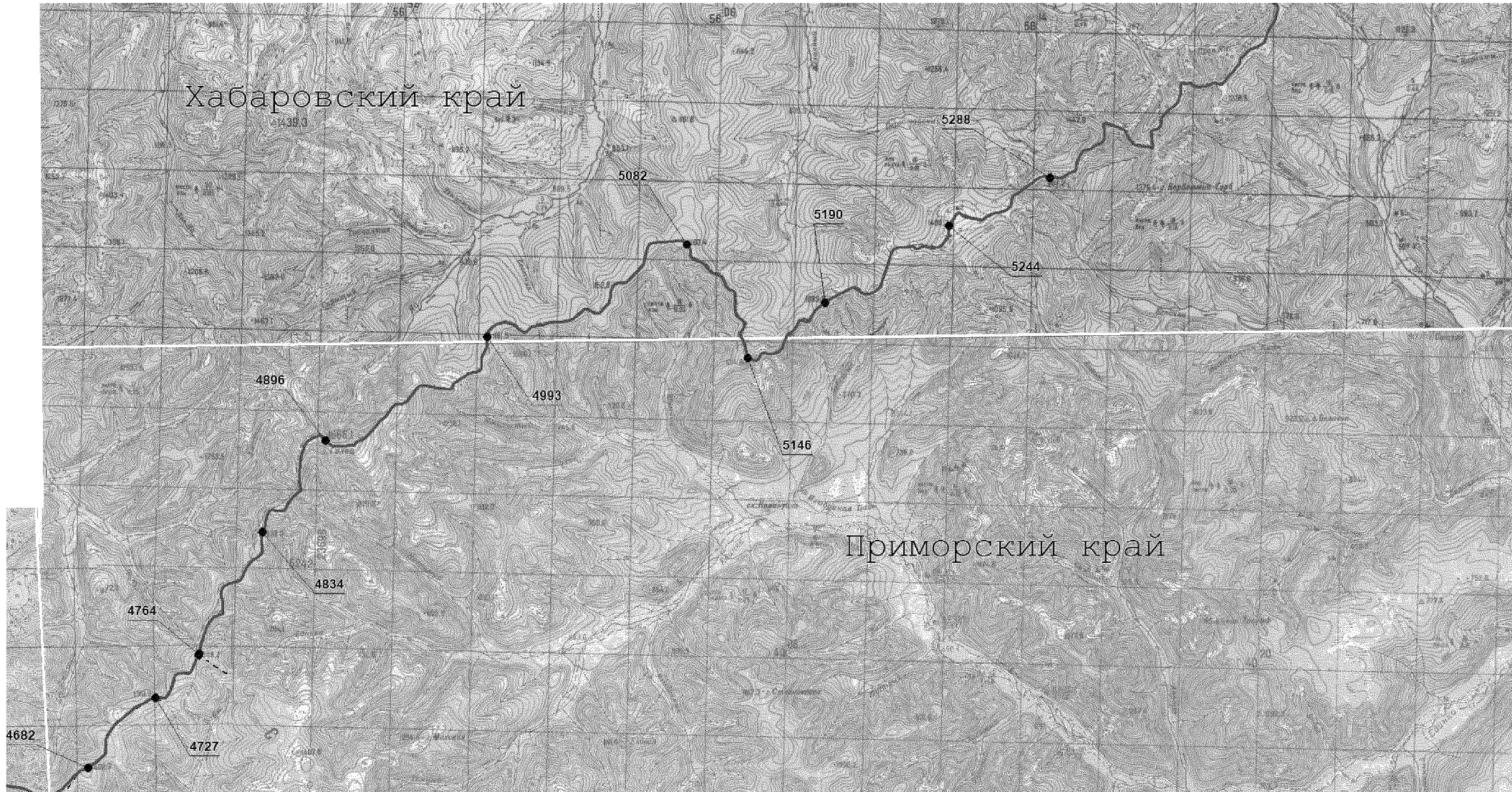
Используемые условные знаки и обозначения:



- граница кадастрового округа
- граница между субъектами Российской Федерации Приморским краем и Хабаровским краем
- характерная точка границы между субъектами

СХЕМА
границы между Приморским краем и Хабаровским краем
(шмменованне объекта землеустройства)

Выносной лист №15



Масштаб 1:100000

Используемые условные знаки и обозначения:




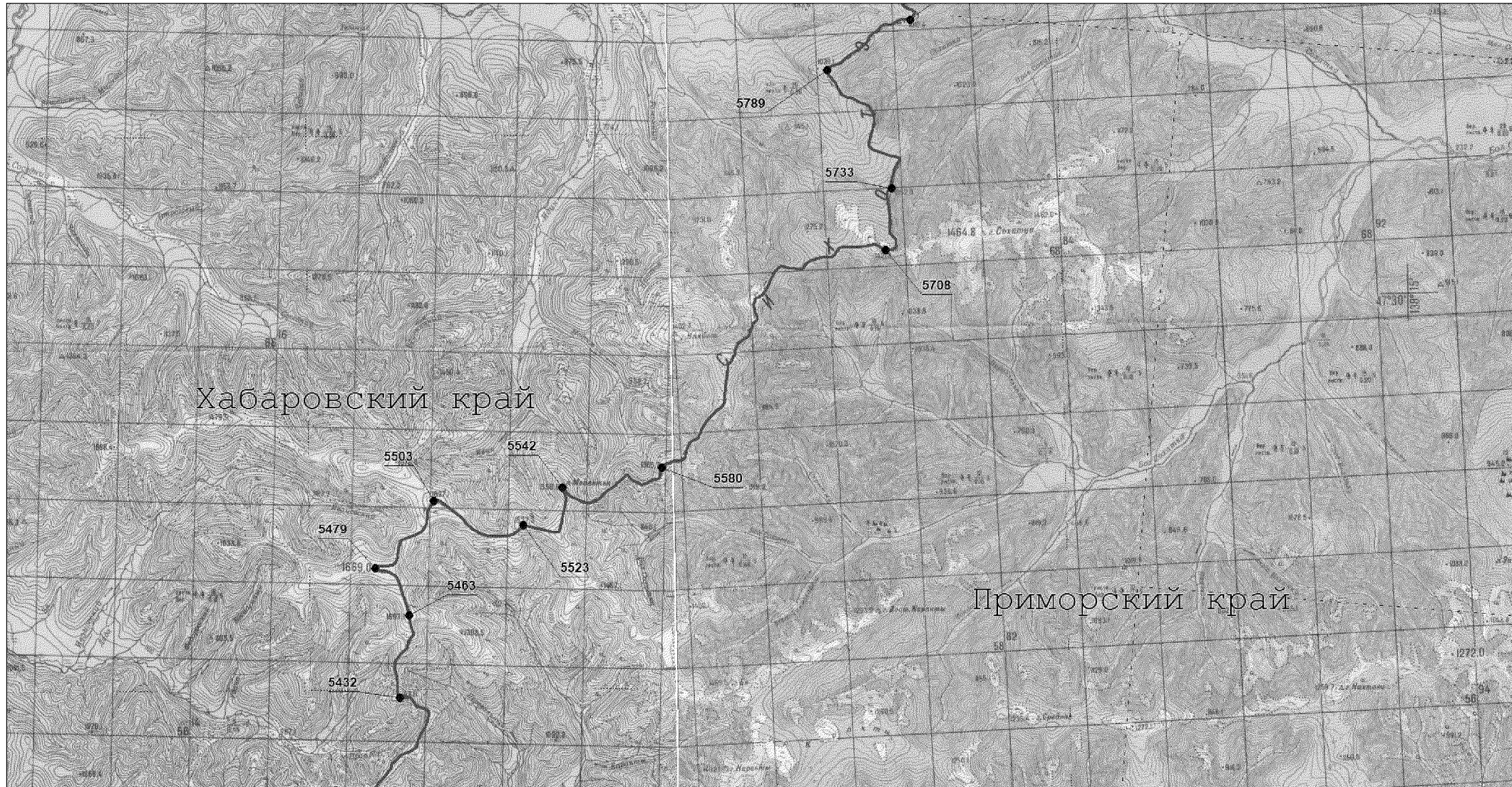
-  - граница кадастрового округа
-  - граница между субъектами Российской Федерации Приморским краем и Хабаровским краем
-  - характерная точка границы между субъектами

СХЕМА
границы между Приморским краем и Хабаровским краем
(шмепованне объекта землеустройства)

Выносной лист №16



Масштаб 1:100000

Используемые условные знаки и обозначения:



- граница кадастрового округа



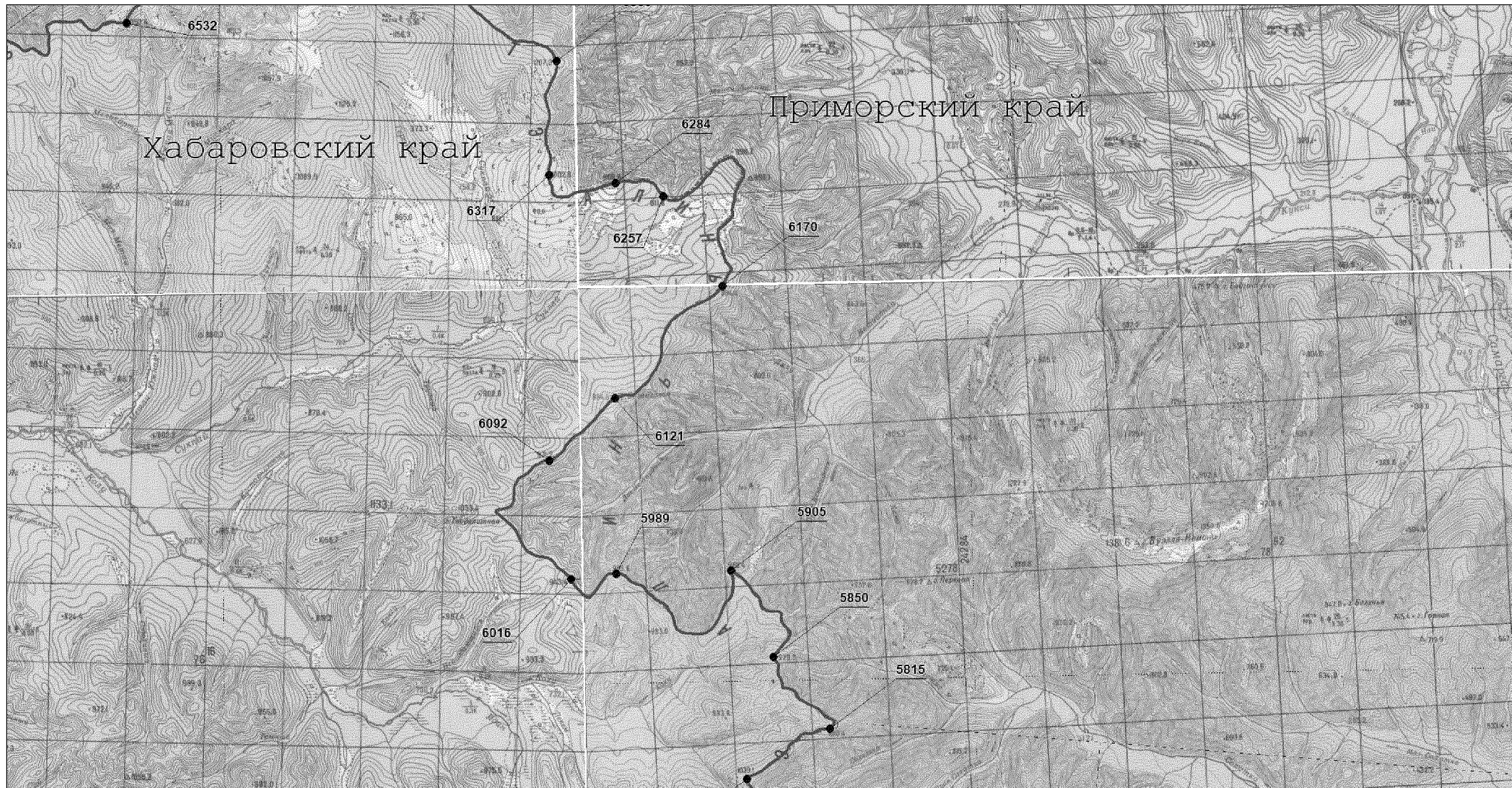
- граница между субъектами Российской Федерации Приморским краем и Хабаровским краем



- характерная точка границы между субъектами

СХЕМА
границы между Приморским краем и Хабаровским краем
(шмменованне объекта землеустройства)

Выносной лист №17



Масштаб 1:100000

Используемые условные знаки и обозначения:



- граница кадастрового округа
- граница между субъектами Российской Федерации Приморским краем и Хабаровским краем
- характерная точка границы между субъектами

СХЕМА
границы между Приморским краем и Хабаровским краем
(шмепованне объекта землеустройства)

Выносной лист №18



Масштаб 1:100000

Используемые условные знаки и обозначения:



- граница кадастрового округа
- граница между субъектами Российской Федерации Приморским краем и Хабаровским краем
- характерная точка границы между субъектами

СХЕМА
границы между Приморским краем и Хабаровским краем
(шмленованне объекта землеустройства)

Выносной лист №19



Масштаб 1:100000

Используемые условные знаки и обозначения:




- | | | |
|---|---|--|
|  | - | граница кадастрового округа |
|  | - | граница между субъектами Российской Федерации Приморским краем и Хабаровским краем |
|  | - | характерная точка границы между субъектами |

СХЕМА
границы между Приморским краем и Хабаровским краем
(шмменоване объекта землеустройства)

Выносной лист №20



Масштаб 1:100000

Используемые условные знаки и обозначения:



- граница кадастрового округа
- граница между субъектами Российской Федерации Приморским краем и Хабаровским краем
- характерная точка границы между субъектами

СХЕМА
границы между Приморским краем и Хабаровским краем
(шмиепование объекта землеустройства)

Выносной лист №21



Масштаб 1:100000

Используемые условные знаки и обозначения:




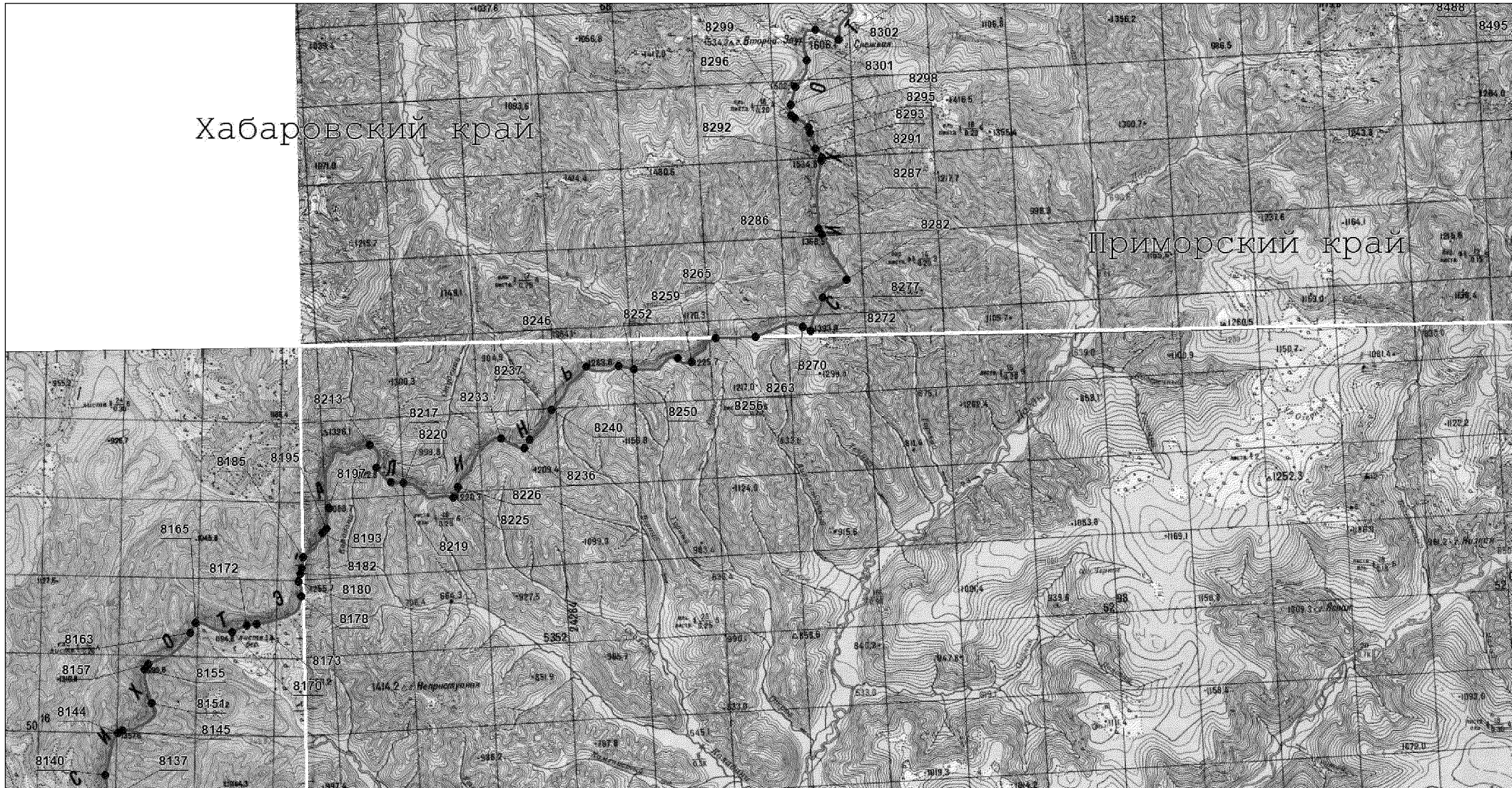
-  - граница кадастрового округа
-  - граница между субъектами Российской Федерации Приморским краем и Хабаровским краем
-  - характерная точка границы между субъектами

СХЕМА
границы между Приморским краем и Хабаровским краем
(шмепованне объекта землеустройства)

Выносной лист №22



Масштаб 1:100000

Используемые условные знаки и обозначения:



- граница кадастрового округа



- граница между субъектами Российской Федерации Приморским краем и Хабаровским краем



- характерная точка границы между субъектами

СХЕМА
границы между Приморским краем и Хабаровским краем
(шмленование объекта землеустройства)

Выносной лист №23



Масштаб 1:100000

Используемые условные знаки и обозначения:




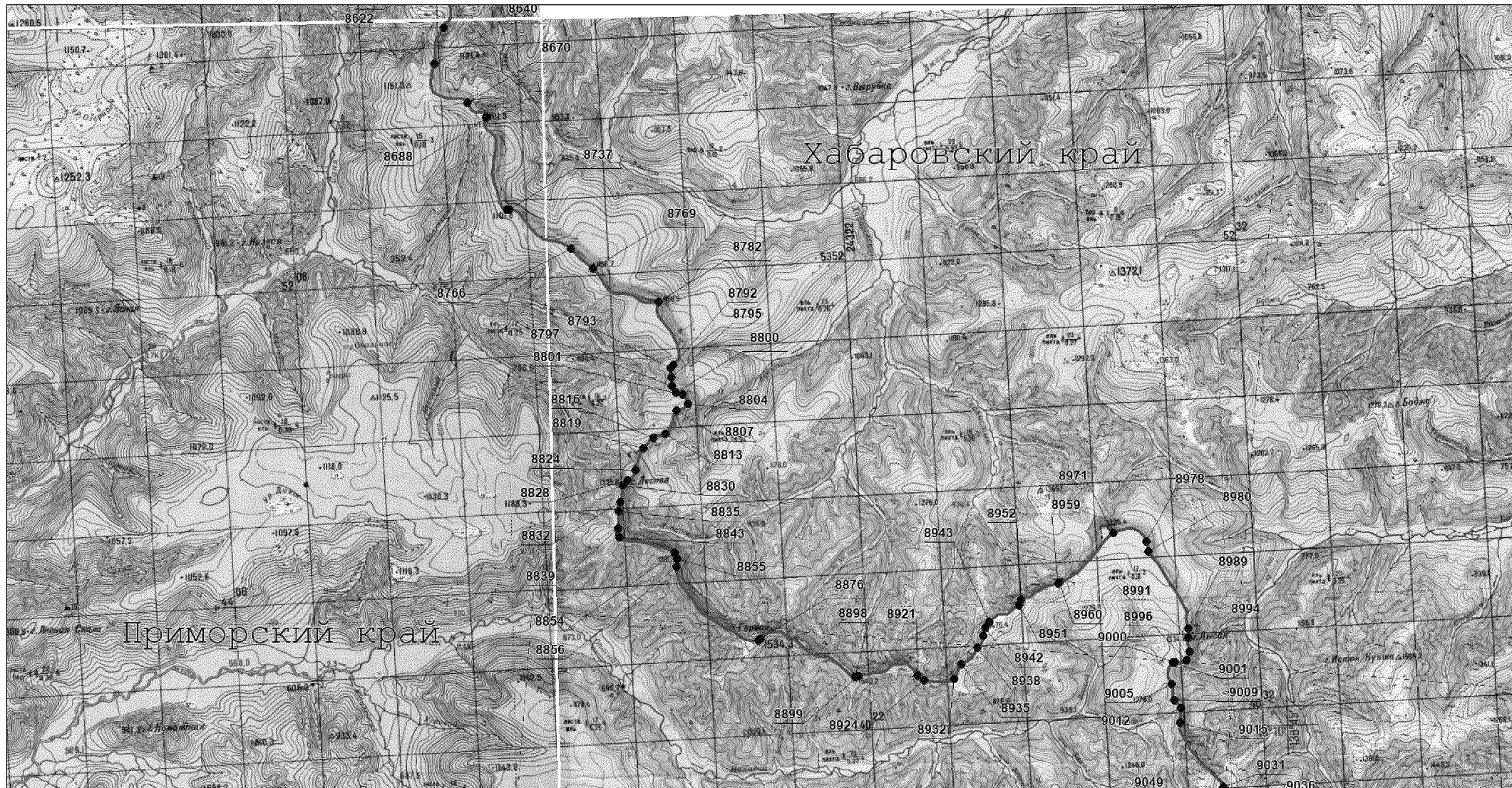
-  - граница кадастрового округа
-  - граница между субъектами Российской Федерации Приморским краем и Хабаровским краем
-  - характерная точка границы между субъектами

СХЕМА
границы между Приморским краем и Хабаровским краем
(шмменоване объекта землеустройства)

Выносной лист №24



Масштаб 1:100000

Используемые условные знаки и обозначения:



- граница кадастрового округа
- граница между субъектами Российской Федерации Приморским краем и Хабаровским краем
- характерная точка границы между субъектами

СХЕМА
границы между Приморским краем и Хабаровским краем
(шмепованне объекта землеустройства)

Выносной лист №25



Масштаб 1:100000

Используемые условные знаки и обозначения:



- граница кадастрового округа
- граница между субъектами Российской Федерации Приморским краем и Хабаровским краем
- характерная точка границы между субъектами

СХЕМА
границы между Приморским краем и Хабаровским краем
(наименование объекта землеустройства)

Выносной лист №26



Масштаб 1:100000

Используемые условные знаки и обозначения:



- граница кадастрового округа
- граница между субъектами Российской Федерации Приморским краем и Хабаровским краем
- характерная точка границы между субъектами

СХЕМА
границы между Приморским краем и Хабаровским краем
(наименование объекта землеустройства)

Выносной лист №27



Масштаб 1:100000

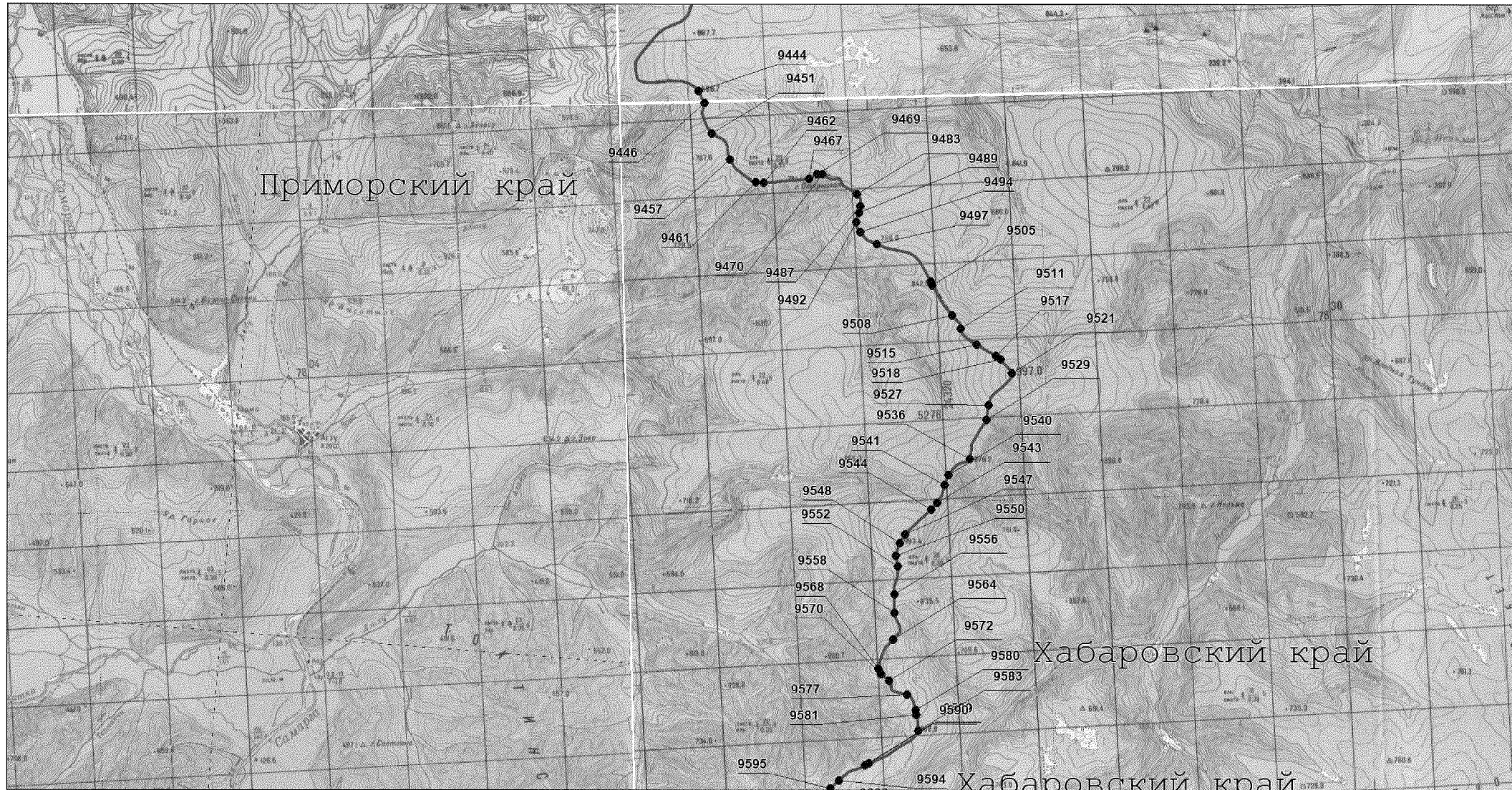
Используемые условные знаки и обозначения:



- граница кадастрового округа
- граница между субъектами Российской Федерации Приморским краем и Хабаровским краем
- характерная точка границы между субъектами

СХЕМА
границы между Приморским краем и Хабаровским краем
(шнитоноевание объекта землеустройства)

Выносной лист №28



Используемые условные знаки и обозначения:




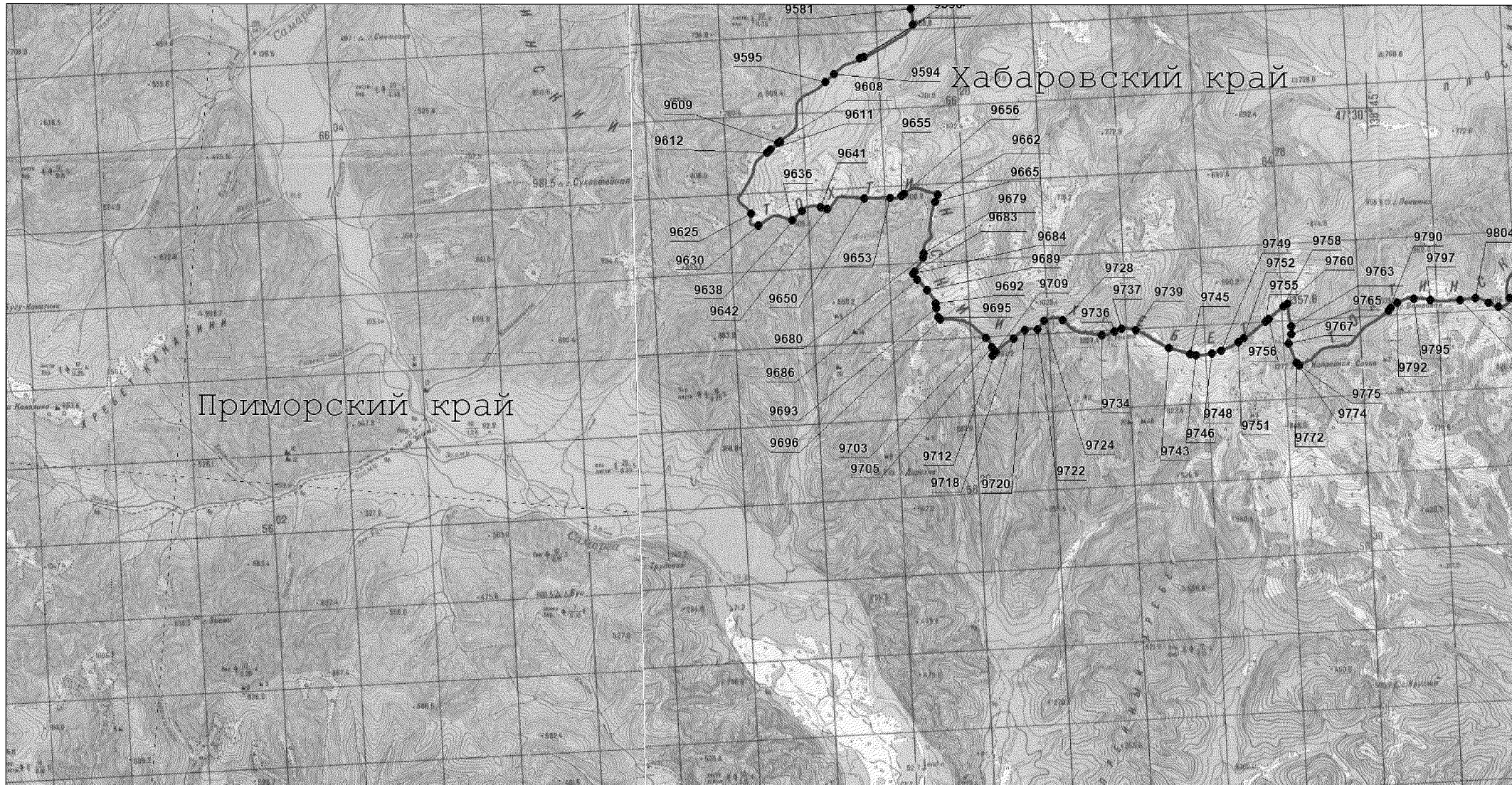
-  - граница кадастрового округа
-  - граница между субъектами Российской Федерации Приморским краем и Хабаровским краем
-  - характерная точка границы между субъектами

СХЕМА
границы между Приморским краем и Хабаровским краем
(наименование объекта землеустройства)

Выносной лист №29



Масштаб 1:100000

Используемые условные знаки и обозначения:




- | | | |
|---|---|--|
|  | - | граница кадастрового округа |
|  | - | граница между субъектами Российской Федерации Приморским краем и Хабаровским краем |
|  | - | характерная точка границы между субъектами |




СХЕМА
границы между Приморским краем и Хабаровским краем
(шпеноватые объекты землеустройства)

Выносной лист №30



Масштаб 1:100000

Используемые условные знаки и обозначения:

-  - граница кадастрового округа
-  - граница между субъектами Российской Федерации Приморским краем и Хабаровским краем
-  - характерная точка границы между субъектами