



ЗАКОН ПРИМОРСКОГО КРАЯ О КРАСНОАРМЕЙСКОМ МУНИЦИПАЛЬНОМ ОКРУГЕ ПРИМОРСКОГО КРАЯ

Принят Законодательным Собранием Приморского края 31 мая 2023 года

Настоящим Законом в целях ускорения социально-экономического развития территории и повышения уровня жизни населения устанавливаются правовые, территориальные, организационные и финансовые особенности образования Красноармейского муниципального округа Приморского края.

СТАТЬЯ 1. ОБРАЗОВАНИЕ КРАСНОАРМЕЙСКОГО МУНИЦИПАЛЬНОГО ОКРУГА ПРИМОРСКОГО КРАЯ

1. В соответствии со статьей 13 Федерального закона от 6 октября 2003 года № 131-ФЗ "Об общих принципах организации местного самоуправления в Российской Федерации" преобразовать Востокское городское поселение Красноармейского муниципального района Приморского края (далее - Востокское городское поселение), Вострецовское сельское поселение Красноармейского муниципального района Приморского края (далее - Вострецовское сельское поселение), Глубинненское сельское поселение Красноармейского муниципального района Приморского края (далее - Глубинненское сельское поселение), Дальнекутское сельское поселение Красноармейского муниципального района Приморского края (далее - Дальнекутское сельское поселение), Измайлихинское сельское поселение Красноармейского муниципального района Приморского края (далее - Измайлихинское сельское поселение), Лукьяновское сельское поселение Красноармейского муниципального района Приморского края (далее - Лукьяновское сельское поселение), Мельничное сельское поселение Красноармейского муниципального района Приморского края (далее - Мельничное сельское поселение), Новопокровское сельское поселение Красноармейского муниципального района Приморского края (далее - Новопокровское сельское поселение), Рощинское сельское поселение Красноармейского муниципального района Приморского края (далее - Рощинское сельское поселение), Таежненское сельское поселение Красноармейского муниципального района Приморского края (далее - Таежненское сельское поселение), входящие в состав Красноармейского муниципального района Приморского края (далее - Красноармейский муниципальный район), путем их объединения в новое муниципальное образование - Красноармейский муниципальный округ Приморского края (далее - Красноармейский муниципальный округ).

2. Днем создания Красноармейского муниципального округа является день вступления в силу настоящего Закона.

Востокское городское поселение, Вострецовское сельское поселение, Глубинненское сельское поселение, Дальнекутское сельское поселение, Измайлихинское сельское поселение, Лукьяновское сельское поселение, Мельничное сельское поселение, Новопокровское сельское поселение, Рощинское сельское поселение, Таежненское сельское поселение и Красноармейский муниципальный район утрачивают статус муниципальных образований со дня вступления в силу настоящего Закона.

3. Создание Красноармейского муниципального округа не влечет за собой изменения статуса населенных пунктов, входящих в состав территорий поселений Красноармейского муниципального района, а также изменения или прекращения предоставления мер социальной поддержки, установленных действующим законодательством для отдельных категорий граждан.

СТАТЬЯ 2. ГРАНИЦЫ И СОСТАВ ТЕРРИТОРИИ КРАСНОАРМЕЙСКОГО МУНИЦИПАЛЬНОГО ОКРУГА

1. Установить, что границы Красноармейского муниципального округа соответствуют границам Красноармейского муниципального района согласно описанию местоположения границ Красноармейского муниципального округа согласно приложению 1 к настоящему Закону и схеме границ Красноармейского муниципального округа согласно приложению 2 к настоящему Закону.

2. В состав территории Красноармейского муниципального округа входят населенные пункты: поселок городского типа Восток, села Богуславец, Вербовка, Вострецово, Глубинное, Гончаровка, Гоголевка, Дальний Кут, Дерсу, Измайлиха, Крутой Яр, Лимонники, Лукьяновка, Мельничное, Метеоритный, Молодежное, Незаметное, Новокрещенка, Новопокровка, Островной, Покровка, Ромны, Рощино, Саровка, Таборово, Таежное, Тимохов Ключ.

3. Установить административный центр Красноармейского муниципального округа - село Новопокровка.

СТАТЬЯ 3. ПРАВОПРЕЕМСТВО

1. Органы местного самоуправления Красноармейского муниципального округа являются правопреемниками органов местного самоуправления Востокского городского поселения, Вострецовского сельского поселения, Глубинненского сельского поселения, Дальнекутского сельского поселения, Измайлихинского сельского поселения, Лукьяновского сельского поселения, Мельничного сельского поселения, Новопокровского сельского поселения, Рощинского сельского поселения, Таежненского сельского поселения и Красноармейского муниципального района, которые на день создания Красноармейского муниципального округа осуществляли

полномочия по решению вопросов местного значения на соответствующей территории, в отношениях с органами государственной власти Российской Федерации, органами государственной власти субъектов Российской Федерации, органами местного самоуправления, физическими и юридическими лицами.

2. Вопросы правопреемства подлежат урегулированию муниципальными правовыми актами Думы Красноармейского муниципального округа Приморского края.

СТАТЬЯ 4. ПОРЯДОК ФОРМИРОВАНИЯ ОРГАНОВ МЕСТНОГО САМОУПРАВЛЕНИЯ КРАСНОАРМЕЙСКОГО МУНИЦИПАЛЬНОГО ОКРУГА

1. Структура органов местного самоуправления Красноармейского муниципального округа определяется Думой Красноармейского муниципального округа Приморского края (далее - Дума Красноармейского муниципального округа) после ее избрания.

2. Глава Красноармейского муниципального района Приморского края до вступления в должность главы Красноармейского муниципального округа Приморского края (далее - глава Красноармейского муниципального округа):

1) представляет Красноармейский муниципальный округ в отношениях с органами местного самоуправления других муниципальных образований, органами государственной власти, гражданами и организациями, без доверенности действует от имени Красноармейского муниципального округа;

2) подписывает и обнародует нормативные правовые акты, принятые Думой Красноармейского муниципального округа;

3) издает в пределах своих полномочий правовые акты;

4) вправе требовать созыва внеочередного заседания Думы Красноармейского муниципального округа;

5) обеспечивает осуществление органами местного самоуправления Красноармейского муниципального округа полномочий по решению вопросов местного значения и отдельных государственных полномочий, переданных органам местного самоуправления федеральными законами и законами Приморского края;

6) осуществляет иные полномочия, определенные действующим законодательством.

3. После принятия Устава Красноармейского муниципального округа Приморского края глава Красноармейского муниципального округа избирается Думой Красноармейского муниципального округа в порядке и на срок, которые предусмотрены Законом Приморского края от 18 ноября 2014 года № 495-КЗ "О сроке полномочий представительных органов и глав муниципальных образований Приморского края, порядке формирования представительных органов муниципальных районов и порядке избрания глав муниципальных образований Приморского края", и возглавляет администрацию Красноармейского муниципального округа Приморского

края (далее - администрация Красноармейского муниципального округа).

4. Дума Красноармейского муниципального округа первого созыва избирается на срок полномочий, установленный Законом Приморского края "О сроке полномочий представительных органов и глав муниципальных образований Приморского края, порядке формирования представительных органов муниципальных районов и порядке избрания глав муниципальных образований Приморского края", состоит из 15 депутатов, избираемых по мажоритарной избирательной системе по многомандатным избирательным округам.

При проведении выборов в Думу Красноармейского муниципального округа первого созыва схема избирательных округов утверждается организующей указанные выборы избирательной комиссией.

Организацию проведения первого заседания Думы Красноармейского муниципального округа осуществляет глава Красноармейского муниципального района Приморского края.

5. До формирования органов местного самоуправления Красноармейского муниципального округа полномочия по решению вопросов местного значения Красноармейского муниципального округа на соответствующих территориях в соответствии со статьями 14, 15, 16 Федерального закона "Об общих принципах организации местного самоуправления в Российской Федерации" осуществляют органы местного самоуправления, которые на день создания Красноармейского муниципального округа осуществляли полномочия по решению вопросов местного значения на этих территориях.

6. Полномочия представительных органов Красноармейского муниципального района, Востокского городского поселения, Вострецовского сельского поселения, Глубинненского сельского поселения, Дальнекутского сельского поселения, Измайлихинского сельского поселения, Лукьяновского сельского поселения, Мельничного сельского поселения, Новопокровского сельского поселения, Роцинского сельского поселения, Таежненского сельского поселения прекращаются со дня первого заседания Думы Красноармейского муниципального округа.

7. Полномочия глав Востокского городского поселения, Вострецовского сельского поселения, Глубинненского сельского поселения, Дальнекутского сельского поселения, Измайлихинского сельского поселения, Лукьяновского сельского поселения, Мельничного сельского поселения, Новопокровского сельского поселения, Роцинского сельского поселения, Таежненского сельского поселения прекращаются со дня формирования администрации Красноармейского муниципального округа.

8. Полномочия главы Красноармейского муниципального района Приморского края прекращаются со дня вступления в должность главы Красноармейского муниципального округа.

9. Со дня формирования контрольно-счетного органа Красноармейского муниципального округа Приморского края прекращаются полномочия контрольно-счетного органа Красноармейского муниципального района Приморского края.

СТАТЬЯ 5. ПОРЯДОК ИСПОЛНЕНИЯ БЮДЖЕТОВ
ПОСЕЛЕНИЙ И КРАСНОАРМЕЙСКОГО
МУНИЦИПАЛЬНОГО РАЙОНА В 2023 ГОДУ,
СОСТАВЛЕНИЕ ПРОЕКТА БЮДЖЕТА,
УТВЕРЖДЕНИЕ БЮДЖЕТА КРАСНОАРМЕЙСКОГО
МУНИЦИПАЛЬНОГО ОКРУГА НА 2024 ГОД И
НА ПЛАНОВЫЙ ПЕРИОД 2025 И 2026 ГОДОВ И
ЕГО ИСПОЛНЕНИЯ В 2024 ГОДУ

1. Полномочия, связанные с исполнением бюджетов Востокского городского поселения, Вострецовского сельского поселения, Глубинненского сельского поселения, Дальнекутского сельского поселения, Измайлихинского сельского поселения, Лукьяновского сельского поселения, Мельничного сельского поселения, Новопокровского сельского поселения, Рощинского сельского поселения, Таежненского сельского поселения на 2023 год и на плановый период 2024 и 2025 годов, осуществляются:

до формирования администрации Красноармейского муниципального округа - администрациями Востокского городского поселения, Вострецовского сельского поселения, Глубинненского сельского поселения, Дальнекутского сельского поселения, Измайлихинского сельского поселения, Лукьяновского сельского поселения, Мельничного сельского поселения, Новопокровского сельского поселения, Рощинского сельского поселения, Таежненского сельского поселения;

со дня формирования администрации Красноармейского муниципального округа - администрацией Красноармейского муниципального округа.

2. Полномочия, связанные с исполнением бюджета Красноармейского муниципального района на 2023 год и на плановый период 2024 и 2025 годов, осуществляются:

до формирования администрации Красноармейского муниципального округа - администрацией Красноармейского муниципального района Приморского края;

со дня формирования администрации Красноармейского муниципального округа - администрацией Красноармейского муниципального округа.

3. Полномочия, связанные с внесением изменений в решения о бюджетах Востокского городского поселения, Вострецовского сельского поселения, Глубинненского сельского поселения, Дальнекутского сельского поселения, Измайлихинского сельского поселения, Лукьяновского сельского поселения, Мельничного сельского поселения, Новопокровского сельского поселения, Рощинского сельского поселения, Таежненского сельского поселения на 2023 год и на плановый период 2024 и 2025 годов, осуществляются:

до первого заседания Думы Красноармейского муниципального округа - представительными органами Востокского городского поселения, Вострецовского сельского поселения, Глубинненского сельского поселения,

Дальнекутского сельского поселения, Измайлихинского сельского поселения, Лукьяновского сельского поселения, Мельничного сельского поселения, Новопокровского сельского поселения, Рощинского сельского поселения, Таежненского сельского поселения;

со дня первого заседания Думы Красноармейского муниципального округа - Думой Красноармейского муниципального округа.

4. Полномочия, связанные с внесением изменений в решение о бюджете Красноармейского муниципального района на 2023 год и на плановый период 2024 и 2025 годов, осуществляются:

до первого заседания Думы Красноармейского муниципального округа - Думой Красноармейского муниципального района Приморского края;

со дня первого заседания Думы Красноармейского муниципального округа - Думой Красноармейского муниципального округа.

5. Составление отчетов об исполнении бюджетов Востокского городского поселения, Вострецовского сельского поселения, Глубинненского сельского поселения, Дальнекутского сельского поселения, Измайлихинского сельского поселения, Лукьяновского сельского поселения, Мельничного сельского поселения, Новопокровского сельского поселения, Рощинского сельского поселения, Таежненского сельского поселения и Красноармейского муниципального района за 2023 год осуществляется отдельно по каждому поселению и Красноармейскому муниципальному району администрацией Красноармейского муниципального округа.

6. Рассмотрение и утверждение отчетов об исполнении бюджетов Востокского городского поселения, Вострецовского сельского поселения, Глубинненского сельского поселения, Дальнекутского сельского поселения, Измайлихинского сельского поселения, Лукьяновского сельского поселения, Мельничного сельского поселения, Новопокровского сельского поселения, Рощинского сельского поселения, Таежненского сельского поселения и Красноармейского муниципального района за 2023 год осуществляются отдельно по каждому поселению и Красноармейскому муниципальному району Думой Красноармейского муниципального округа.

7. Начиная с 2024 года в межбюджетных отношениях с бюджетами бюджетной системы Российской Федерации бюджет Красноармейского муниципального округа учитывается как единый бюджет Красноармейского муниципального округа.

8. Составление проекта бюджета Красноармейского муниципального округа на 2024 год и на плановый период 2025 и 2026 годов до формирования администрации Красноармейского муниципального округа осуществляется администрацией Красноармейского муниципального района Приморского края, а со дня формирования администрации Красноармейского муниципального округа - администрацией Красноармейского муниципального округа.

9. Бюджет Красноармейского муниципального округа на 2024 год и на плановый период 2025 и 2026 годов утверждается Думой Красноармейского муниципального округа.

СТАТЬЯ 6. ЗАКЛЮЧИТЕЛЬНЫЕ ПОЛОЖЕНИЯ

1. Настоящий Закон, за исключением частей 1-4 статьи 4 настоящего Закона, вступает в силу со дня его официального опубликования.

2. Части 1-4 статьи 4 настоящего Закона вступают в силу по истечении одного месяца после дня вступления в силу настоящего Закона при отсутствии предусмотренной частью 5 статьи 34 Федерального закона "Об общих принципах организации местного самоуправления в Российской Федерации" инициативы граждан о проведении местного референдума по вопросу определения структуры органов местного самоуправления Красноармейского муниципального округа.

3. Со дня вступления в силу настоящего Закона и до внесения изменений в законодательство Приморского края, связанных со вступлением в силу настоящего Закона, Красноармейский муниципальный округ участвует в бюджетных, налоговых, гражданских и иных правоотношениях, органы местного самоуправления Красноармейского муниципального округа решают вопросы местного значения, осуществляют установленные полномочия и права, соблюдают требования и исполняют предписания федеральных законов и принятых в соответствии с ними иных нормативных правовых актов Российской Федерации, законов и иных нормативных правовых актов Приморского края наравне с городскими округами и органами местного самоуправления городских округов.

4. Со дня вступления в силу настоящего Закона признать утратившими силу:

1) Закон Приморского края от 9 августа 2004 года № 137-КЗ "О Красноармейском муниципальном районе";

2) статью 5 Закона Приморского края от 13 ноября 2012 года № 123-КЗ "О внесении изменений в отдельные законодательные акты Приморского края в связи с изменением наименований некоторых сельских населенных пунктов Приморского края";

3) Закон Приморского края от 26 декабря 2019 года № 697-КЗ "О внесении изменений в Закон Приморского края "О Красноармейском муниципальном районе";

4) статью 4 Закона Приморского края от 2 июня 2022 года № 123-КЗ "О внесении изменений в отдельные законодательные акты Приморского края";

5) Закон Приморского края от 9 октября 2007 года № 128-КЗ "О разграничении имущества, находящегося в муниципальной собственности, между Красноармейским муниципальным районом и поселениями, образованными в границах Красноармейского муниципального района";

6) Закон Приморского края от 6 мая 2011 года № 766-КЗ "О внесении изменения в приложение 1 к Закону Приморского края "О разграничении имущества, находящегося в муниципальной собственности, между Красноармейским муниципальным районом и поселениями, образованными в границах Красноармейского муниципального района";

7) статью 20 Закона Приморского края от 6 октября 2015 года № 678-КЗ "О внесении изменений в законодательные акты Приморского края о разграничении имущества, находящегося в муниципальной собственности, между муниципальными районами и поселениями, образованными в границах муниципальных районов";

8) Закон Приморского края от 7 апреля 2015 года № 588-КЗ "О разграничении объектов муниципальной собственности между сельскими поселениями Красноармейского муниципального района и Красноармейским муниципальным районом";

9) Закон Приморского края от 1 декабря 2015 года № 716-КЗ "О внесении изменений в Закон Приморского края "О разграничении объектов муниципальной собственности между сельскими поселениями Красноармейского муниципального района и Красноармейским муниципальным районом";

10) Закон Приморского края от 1 февраля 2017 года № 83-КЗ "О внесении изменений в Закон Приморского края "О разграничении объектов муниципальной собственности между сельскими поселениями Красноармейского муниципального района и Красноармейским муниципальным районом";

11) статью 13 Закона Приморского края от 12 февраля 2018 года № 237-КЗ "О внесении изменений в законодательные акты Приморского края о разграничении объектов муниципальной собственности между сельскими поселениями и муниципальными районами, в состав которых они входят";

12) Закон Приморского края от 4 декабря 2019 года № 638-КЗ "О внесении изменений в Закон Приморского края "О разграничении объектов муниципальной собственности между сельскими поселениями Красноармейского муниципального района и Красноармейским муниципальным районом";

13) Закон Приморского края от 27 июня 2022 года № 144-КЗ "О внесении изменений в Закон Приморского края "О разграничении объектов муниципальной собственности между сельскими поселениями Красноармейского муниципального района и Красноармейским муниципальным районом".

5. Думе Красноармейского муниципального округа обеспечить принятие муниципальных правовых актов, предусмотренных частью 2 статьи 3 настоящего Закона, в течение трех месяцев со дня формирования Думы Красноармейского муниципального округа.

Исполняющая обязанности
Губернатора края



В.Г. Щербина

г. Владивосток
5 июня 2023 года
№ 358-КЗ

Приложение 1
к Закону
Приморского края
от 05.06.2023 № 358-КЗ

Описание местоположения границ Красноармейского муниципального округа

Номер точки	Координаты в системе координат МСК-25, зона 2		Координаты в системе координат WGS-84		Описание прохождения границы муниципального образования*
	X	Y	широта	долгота	
1	2	3	4	5	6
1	687045.27	2321715.17	46°04'01.52"	133°59'54.68"	<p>Граница проходит от вершины с отметкой 564,4 - гора Хребтовая (стык границ Красноармейский муниципальный округ - Дальнереченский муниципальный район - Пожарский муниципальный округ) в общем восточном направлении по водоразделу реки Крутобережная и ручьев Макаровский и Михайловский через вершину с отметкой 427,6, перевал Знаменский, высоту с отметкой 291,8 до точки, расположенной на середине реки Широкая, далее - в северо-восточном направлении по середине русла реки Широкая</p> <p>В общем восточном направлении граница идет по прямой до высоты с отметкой 249,2 - вершина горы Просечная, по водоразделу до точки, расположенной на середине русла реки Маревка, в общем восточном направлении по середине русла реки Маревка</p> <p>В общем северном направлении граница идет по водоразделу реки Сахалинка и ручья Стройный через вершины с отметками 122,1; 133,4 - сопка Горборукова; 317,2; 260,0; 303,1 - вершина горы Голая до высоты с отметкой 293,4 - вершина горы Крутая</p> <p>В общем северо-восточном направлении граница проходит по водоразделу между реками Маревка, Бикин и Змеиная через высоты с отметками 246,3 - сопка Острая; 359,3 - сопка Дубовая; 420,7 - гора Толстая; 346,5; 413,0; 386,6; 413,1 до вершины с отметкой 487,0</p>
2	687936.49	2332378.13	46°04'28.86"	134°08'11.03"	
3	688138.72	2343916.02	46°04'33.09"	134°17'08.01"	
4	698670.20	2346622.49	46°10'13.52"	134°19'17.69"	
5	707736.58	2366323.44	46°15'01.24"	134°34'40.58"	

1	2	3	4	5	6
					В общем восточном направлении граница идет через высоты с отметками 422,1; 433,6; 233,4; 275,2; 314,0; 309,7; 243,0; 420,1; 383,2; 454,8; 632,8 - вершина горы Безымьянная, далее - в общем северо-восточном направлении по хребту Скалистый через высоты с отметками 577,2; 629,2; 524,1; 521,2 - вершина горы Правая Бурлачка до высоты с отметкой 322,3, далее - в северном направлении по прямой, пересекая приток реки Маревка
6	707497.82	2396711.90	46°14'40.38"	134°58'18.80"	В общем северо-восточном направлении граница идет по водоразделу рек Маревка и Сольда через высоты с отметками 386,0; 500,6 - вершина горы Липовая; 291,3; 423,1; 450,2; 465,6; 494,7 - вершина горы Кудрявая; 508,3 до высоты с отметкой 655,0 - вершина горы Сокол
7	712304.60	2423608.74	46°17'00.30"	135°19'18.44"	В общем северо-восточном направлении граница идет по водоразделу рек Валинку, Дальняя и Бикин по хребту Боголадза через высоты с отметками 659,8; 769,3; 1401,6 - вершина горы Предок; 1421,2; 1132,4; 1031,2; 1008,1 - вершина горы Петровка; 816,2; 778,3 до высоты с отметкой 848,2 - вершина горы Водораздел
8	737642.11	2448360.77	46°30'22.57"	135°39'03.00"	В общем северо-восточном направлении граница идет по водоразделу рек Валинку, Дальняя и Бикин по хребту Боголадза через высоты с отметками 586,8; 948,5 - вершина горы Малая Сохатка; 1057,8 - вершина горы Бисерная; 1048,9 - вершина горы Перекресток; 1110,8 - вершина горы Луговая до высоты с отметкой 1182,4 - вершина горы Уютная
9	742022.65	2475731.16	46°32'20.63"	136°00'31.77"	В общем юго-восточном направлении граница проходит по водоразделу рек Бикин, Дальняя и Валинку по хребту Боголадза через высоты с отметками 1133,4; 1032,6 - вершина горы Дымчатая; 1247,7; 1393,0 - вершина горы Острая; 1357,2; 1210,4 до высоты с отметкой 1280,7 - вершина горы Крутая
10	730565.98	2491401.92	46°25'54.56"	136°12'29.61"	В общем юго-восточном направлении граница идет по водоразделу рек Бикин, Дальняя и Валинку по хребту Боголадза через высоты с отметками 1356,6; 1388,8; 1438,7; 1479,0 -

1	2	3	4	5	6
11	720662.26	2523371.33	46°19'58.91"	136°37'08.24"	вершина горы Снежная; 1304,3; 1340,2 - вершина горы Закрывага; 1230,2 - вершина горы Майская; 1070,2; 1144,2; 1036,7 до высоты с отметкой 949,2
12	703105.28	2534111.59	46°10'18.05"	136°44'58.35"	Граница проходит в общем юго-восточном направлении по водоразделу рек Террасная, Светловодная и Валинку через вершины с отметками 909,3; 995,8; 1085,5; 1147,2 - вершина горы Валинку; 1149,9; 1127,3; 1278,7; 1105,8; 1380,8 до точки стыка границ Красноармейский муниципальный округ - Пожарский муниципальный округ - Тернейский муниципальный округ
13	666185.15	2527090.62	45°50'32.38"	136°38'28.31"	В общем южном направлении граница проходит по водоразделу рек Обильная, Арму и Кема через высоты с отметками 1522,7; 1579,0; 1476,2; 1290,9; 1446,9; 1520,5; 1365,5; 1370,1, через перевал Медвежий до высоты с отметкой 1356,9, далее - через высоты с отметками 1744,5 - вершина горы Высокая; 1536,2; 1396,7, далее - по урочищу Озерное Плато до высоты с отметкой 1563,6 - вершина горы Преграда
14	647170.14	2509830.27	45°40'36.86"	136°24'39.67"	В общем юго-западном направлении по водоразделу рек Кема, Обильная и Лагерная граница идет через высоты с отметками 1465,5 - скала Стрижей; 1526,3; 1500,7; 1527,6; 1552,4; 1615,2 - вершина горы Лысая; 1147,8; 1181,1; 1024,7; 1087,2, огибая ручей Кабаний до пересечения с автомобильной дорогой
15	623431.90	2510053.51	45°27'48.56"	136°24'13.26"	Граница идет в общем южном направлении по водоразделу рек Лагерная, Колумбе и Таежная через вершины с отметками 1037,3; 838,3; 839,5; 938,2; 854,2, перевал Киевский до вершины с отметкой 876,1, по вершинам с отметками 838,8; 1140,1; 1248,6 - вершина горы Красная, через вершину с отметкой 1103,7
16	606203.35	2495159.44	45°18'46.58"	136°12'23.82"	В общем юго-западном направлении граница проходит по водоразделу рек Колумбе и Серебрянка через высоту с отметкой 916,3, перевал Сахалинский, далее - через высоты с отметками 852,5; 1100,2; 1082,4; 1066,3 - вершина горы Ключевая; 1129,5; 970,5 до вершины с отметкой 1123,9

1	2	3	4	5	6
					В общем юго-западном направлении граница идет по водоразделу рек Колумбе, Серебрянка и Большая Уссурка через высоты с отметками 1078,5 - вершина горы Каюрова; 1074,9; 1044,9; 1026,7; 1042,5, через перевалы с отметками 832,0 и 823,0, далее проходит через высоты с отметками 1131,4 - вершина горы Лысая; 1215,8; 1006,5; 1434,1 - вершина горы Туманная до точки стыка границ Красноармейский муниципальный округ - Тернейский муниципальный округ - Дальнегорский городской округ
17	588971.91	2464773.18	45°09'56.82"	135°48'49.29"	В общем юго-западном направлении граница проходит по водоразделу рек Иртыш и Глухоманка через высоты с отметками 1386,7; 778,8; 860,2; 1064,7; 1332,4 - вершина горы Великомань, далее - в юго-восточном направлении, пересекая реку Большая Уссурка. Далее - в общем западном направлении по водоразделу рек Большая Уссурка и Приманка через высоты с отметками 1116,6 - вершина горы Высокая; 999,8; 1047,2; 1237,3; 1287,1; 1282,9 - вершина горы Туманная; 1039,3; 1055,9; 926,2 до точки стыка границ Красноармейский муниципальный округ - Дальнегорский городской округ - Дальнереченский муниципальный район
18	575861.64	2412231.33	45°03'29.39"	135°08'33.77"	В общем северо-западном направлении граница идет по водоразделу рек Малиновка и Приманка через высоты с отметками 877,4; 937,8; 903,0, через перевал с отметкой 887,8, далее - через высоты с отметками 1095,1; 998,6; 965,6, до высоты с отметкой 1049,3 - вершина горы Намова
19	597176.63	2403537.14	45°15'04.44"	135°02'12.36"	Граница проходит в общем северо-западном направлении по водоразделу рек Малиновка, Горная и Перевальная через высоты с отметками 803,0; 858,1, далее - по хребту Первый Перевал через высоты с отметками 943,7; 932,5 до высоты с отметкой 1412,8 - вершина горы Перевальная
20	603339.48	2391751.75	45°18'29.92"	134°53'16.11"	В общем северо-восточном направлении граница идет по водоразделу рек Ореховка и Перевальная по хребту Первый Перевал через высоты с отметками 1190,9; 1120,2; 1084,6; 1093,6; 1044,1; 803,3; 676,2, далее - пересекая автомобильную
21	620841.13	2400390.99	45°27'52.43"	135°00'05.42"	

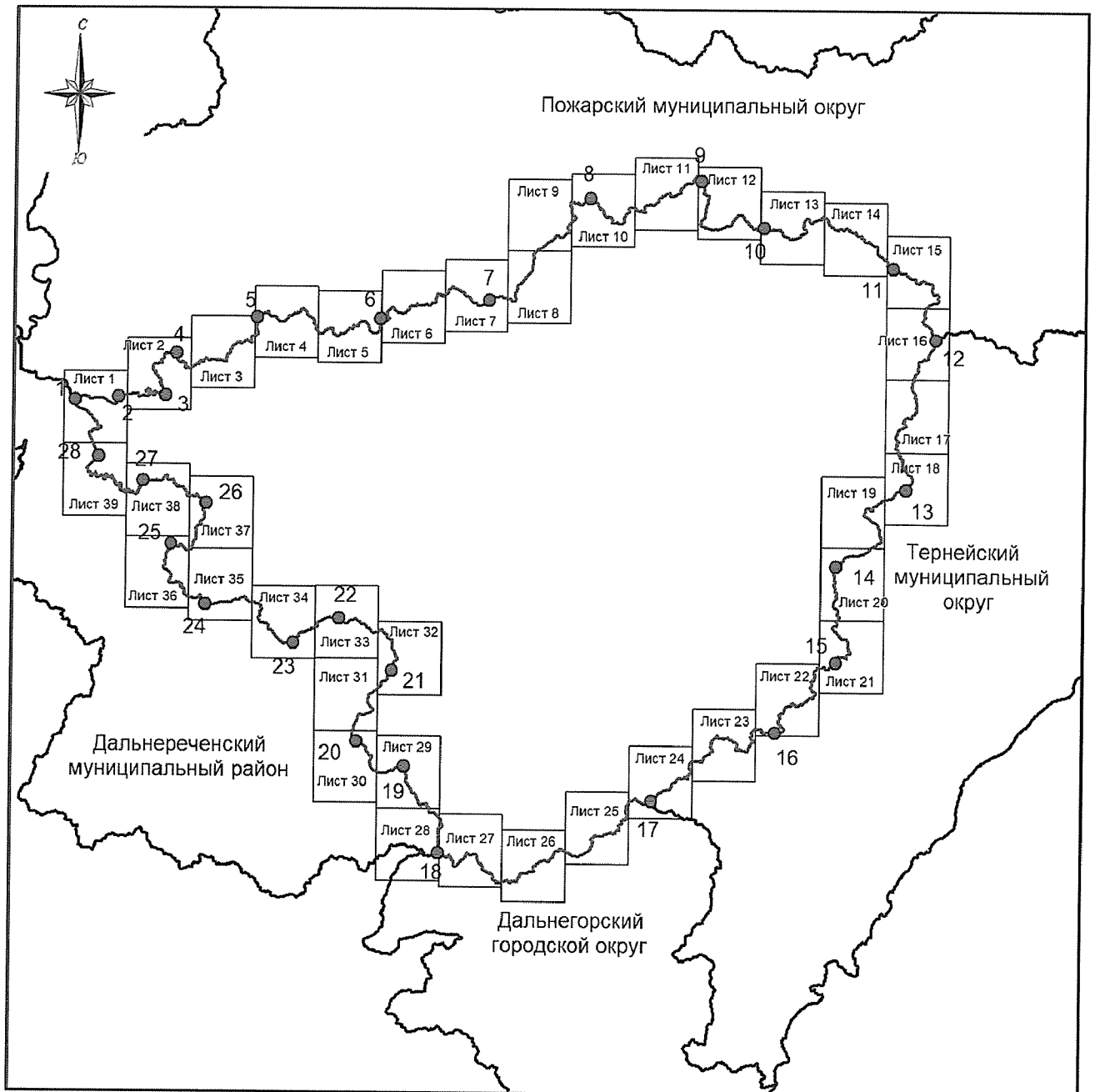
1	2	3	4	5	6
					дорогу, по хребту Первый Перевал
22	633560.53	2387128.67	45°34'50.76"	134°50'03.21"	В общем северо-западном направлении по водоразделу рек Ореховка, Перевальная и Наумовка граница проходит по высотам с отметками 707,0; 893,5; 944,0; 1009,0; 815,4; 867,1; 1049,1; 1285,0 - вершина горы Соболиная Сопка и далее - по водоразделу
23	627424.53	2376061.00	45°31'36.71"	134°41'29.33"	Граница идет в общем юго-западном направлении по водоразделу рек Ореховка и Белогорка через высоты с отметками 1141,4; 1215,4; 997,6; 764,3; 886,7 до высоты с отметкой 1086,7
24	636737.54	2354288.93	45°36'45.68"	134°24'49.83"	В северо-западном направлении граница проходит по хребту Синий до высоты с отметкой 1018,0, далее - по водоразделу рек Белогорка, Третьячка и Смирновка через высоты с отметками 1015,6 - вершина горы Лысая Сопка; 492,5; 300,1, далее - в общем юго-западном направлении вдоль автомобильной дороги
25	651586.20	2345736.22	45°44'48.83"	134°18'20.16"	В общем северо-западном направлении граница идет по водоразделу рек Малиновка и Завитая через высоту с отметкой 246,0, далее - пересекая автомобильную дорогу, через высоты с отметками 331,4; 383,7; 405,1 до высоты с отметкой 456,4
26	661717.28	2354216.98	45°50'14.74"	134°24'56.58"	В общем северо-восточном направлении по водоразделу рек Добрышанка и Смирновка по высотам с отметками 441,5; 476,3 - вершина горы Добрянка, далее - по хребту Пятый до высоты с отметкой 386,4 - вершина горы Никитская, затем граница идет до высоты 413,0 - вершина горы Высокая
27	667201.60	2338573.43	45°53'16.16"	134°12'53.30"	В общем северо-западном направлении граница идет по водоразделу рек Добрышанка и Большая Уссурка через высоты с отметками 333,0 - вершина горы Станиславка; 366,9 - вершина сопки Маячная; 230,1, далее - в западном направлении через безымянные высоты
					В юго-западном направлении граница идет по прямой до точки, расположенной на середине ручья в пади Малая Липовка, по

1	2	3	4	5	6
28	673226.48	2327538.32	45°56'33.20"	134°04'22.75"	середине ручья в пади Малая Липовка до впадения его в реку Добрышанка, далее - по руслу реки Добрышанка в общем западном направлении до впадения ее в реку Малиновка. Далее - по руслу реки Малиновка в общем западном направлении. Далее в северо-восточном направлении граница идет по прямой
29	687045.27	2321715.17	46°04'01.52"	133°59'54.68"	Граница идет в северо-западном направлении по прямой, пересекая реку Озерная, автомобильную дорогу, до точки, расположенной на середине русла реки Большая Уссурка, далее граница идет в северо-западном направлении по прямой, пересекая реку Озерная, автомобильную дорогу, до точки, расположенной на середине русла реки Большая Уссурка. В северо-восточном направлении граница идет по правому берегу реки Большая Уссурка до точки, расположенной на правом берегу реки Большая Уссурка, далее в общем северо-западном направлении по водоразделу ключей Михайловский, Подкаменный и Извилистый граница проходит через высоты 361,2; 639,4 - вершина горы Знаменская, до высоты с отметкой 564,4 - вершина горы Хребтовая - точка стыка границ Красноармейский муниципальный округ - Дальнереченский муниципальный район - Пожарский муниципальный округ

*При описании границ Красноармейского муниципального округа использовались карты масштаба 1:100000 следующих номенклатур L-53-55 (состояние местности на 1984 год, издание 1991 года), L-53-56 (состояние местности на 1984 год, издание 1995 года), L-53-57 (состояние местности на 1984 год, издание 1995 года), L-53-58 (состояние местности на 1986 год, издание 1995 года), L-53-64 (состояние местности на 1988 год, издание 1996 года), L-53-65 (состояние местности на 1984 год, издание 1985 года), L-53-66 (состояние местности на 1997 год, издание 2010 года), L-53-67 (состояние местности на 1963 год, издание 1975 года), L-53-70 (состояние местности на 1986 год, издание 1995 года), L-53-77 (состояние местности на 2004 год, издание 2007 года), L-53-81 (состояние местности на 1993 год, издание 2010 года), L-53-82 (состояние местности на 1993 год, издание 2010 года), L-53-89 (состояние местности на 2001 год, издание 2006 года), L-53-90 (состояние местности на 2001 год, издание 2006 года), L-53-91 (состояние местности на 1985 год, издание 1989 года), L-53-93 (состояние местности на 1993 год, издание 2010 года), L-53-102 (состояние местности на 2001 год, издание 2010 года), L-53-103 (состояние местности на 1985 год, издание 1995 года),

L-53-104 (состояние местности на 1985 год, издание 1992 года), L-53-105 (состояние местности на 1993 год, издание 2010 года), L-53-115 (состояние местности на 1980 год, издание 1986 года).

Общая схема границ Красноармейского муниципального округа



М 1:1500000

Условные обозначения:




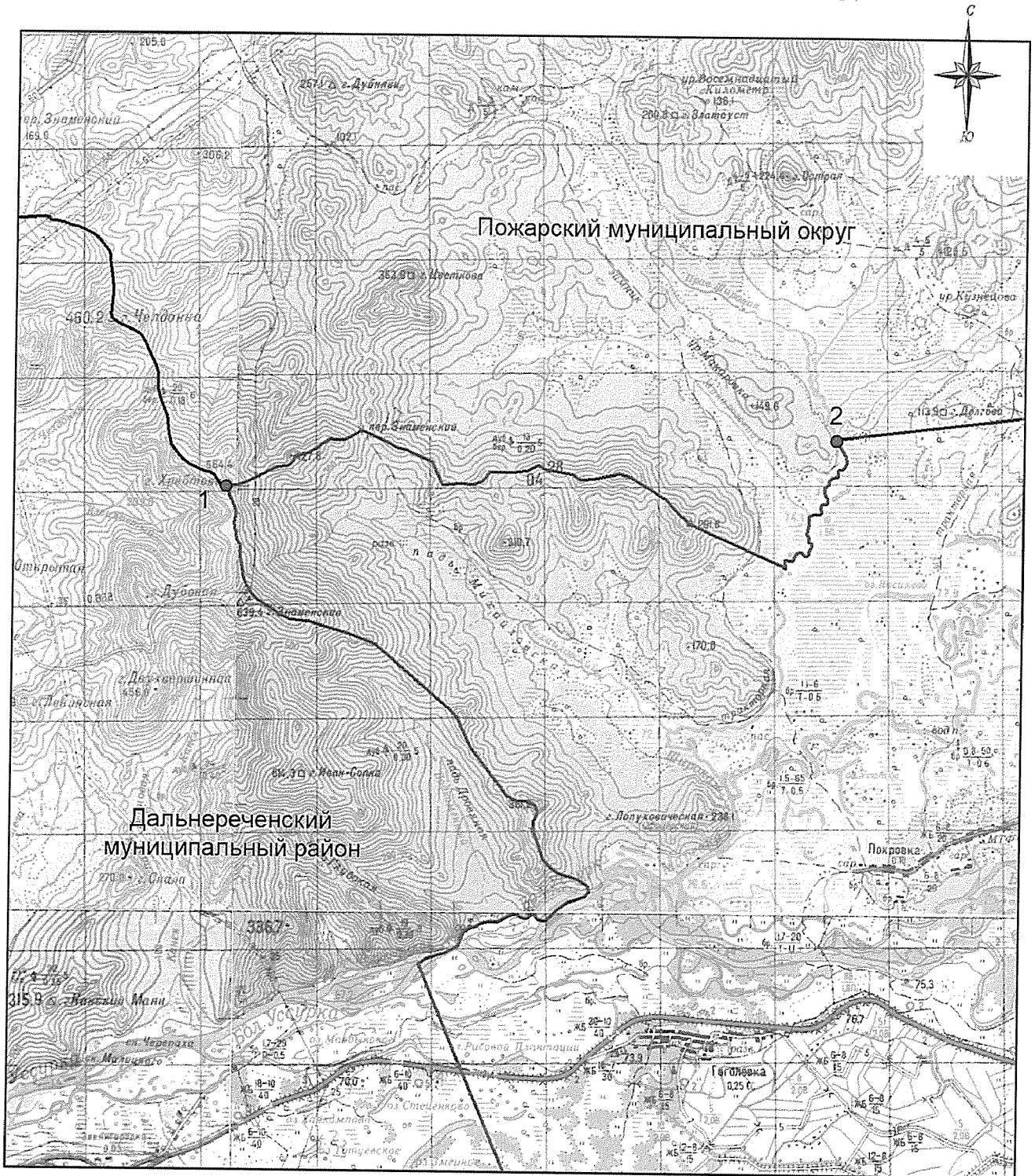
-  - границы Красноармейского муниципального округа
-  - характерная точка границ Красноармейского муниципального округа
- 1 - номер характерной точки границ Красноармейского муниципального округа
- Лист 1 - номер выносного листа
-  - граница стыка смежных муниципальных образований

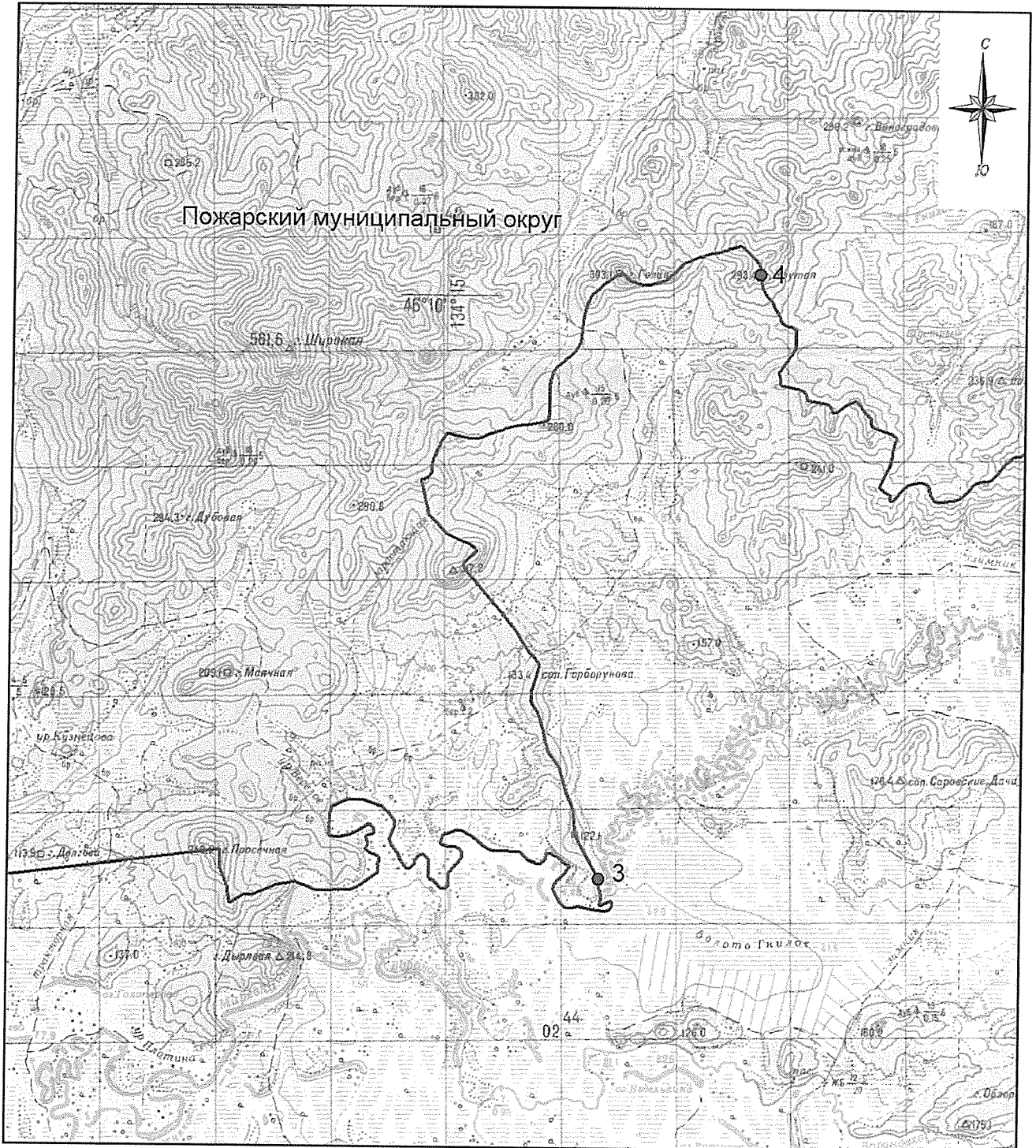
Схема границ Красноармейского муниципального округа



Условные обозначения:

- - границы Красноармейского муниципального округа
- - характерная точка границ Красноармейского муниципального округа
- 1 - номер характерной точки границ Красноармейского муниципального округа
- - граница стыка смежных муниципальных образований

Схема границ Красноармейского муниципального округа



М 1:100000

Условные обозначения:





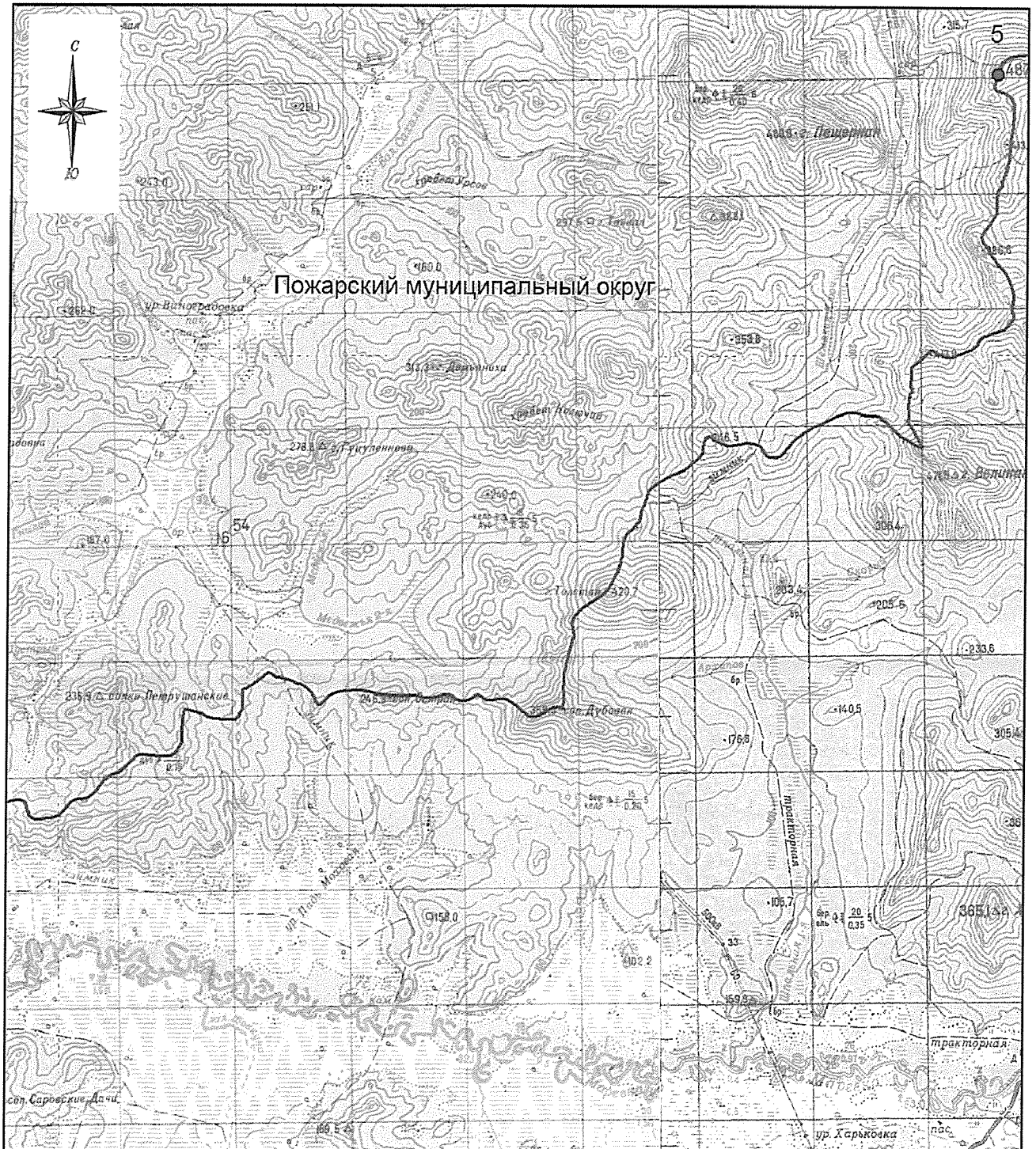
-  - границы Красноармейского муниципального округа
-  - характерная точка границ Красноармейского муниципального округа
-  - номер характерной точки границ Красноармейского муниципального округа
-  - граница стыка смежных муниципальных образований

Схема границ Красноармейского муниципального округа



М 1:100000

Условные обозначения:





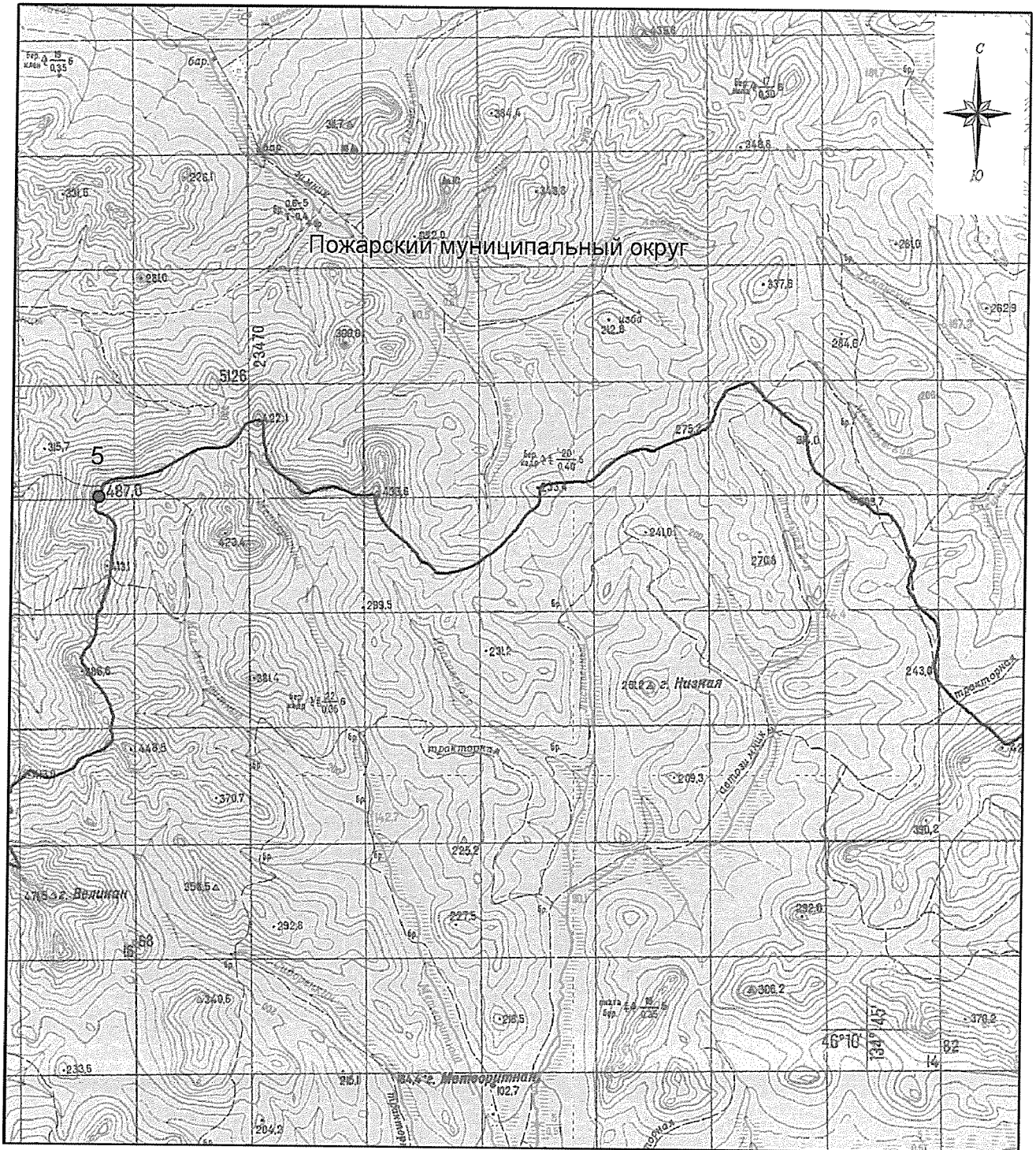
-  - границы Красноармейского муниципального округа
-  - характерная точка границ Красноармейского муниципального округа
-  - номер характерной точки границ Красноармейского муниципального округа
-  - граница стыка смежных муниципальных образований

Схема границ Красноармейского муниципального округа



М 1:100000

Условные обозначения:





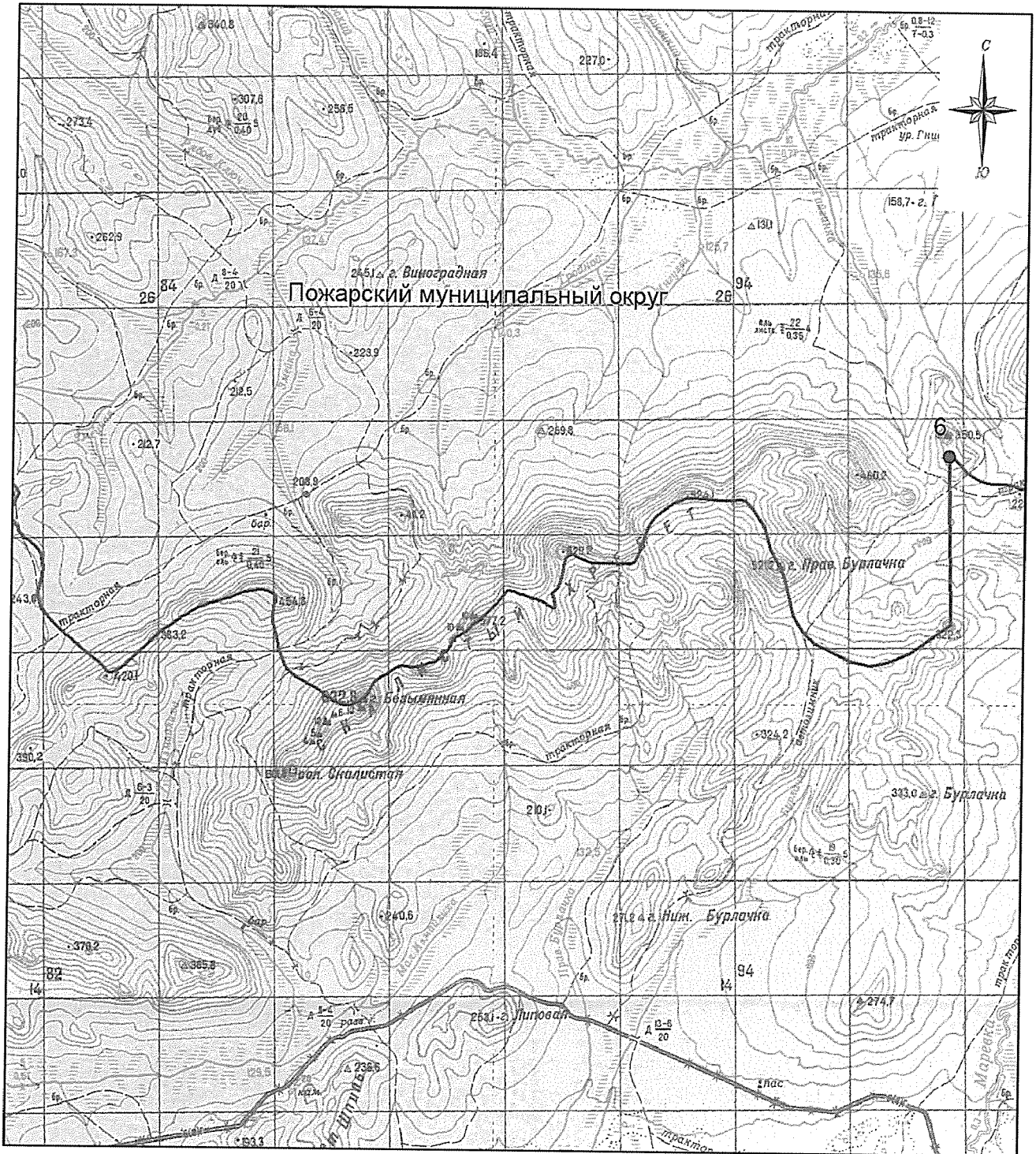
-  - границы Красноармейского муниципального округа
-  - характерная точка границ Красноармейского муниципального округа
-  - номер характерной точки границ Красноармейского муниципального округа
-  - граница стыка смежных муниципальных образований

Схема границ Красноармейского муниципального округа



М 1:100000

Условные обозначения:





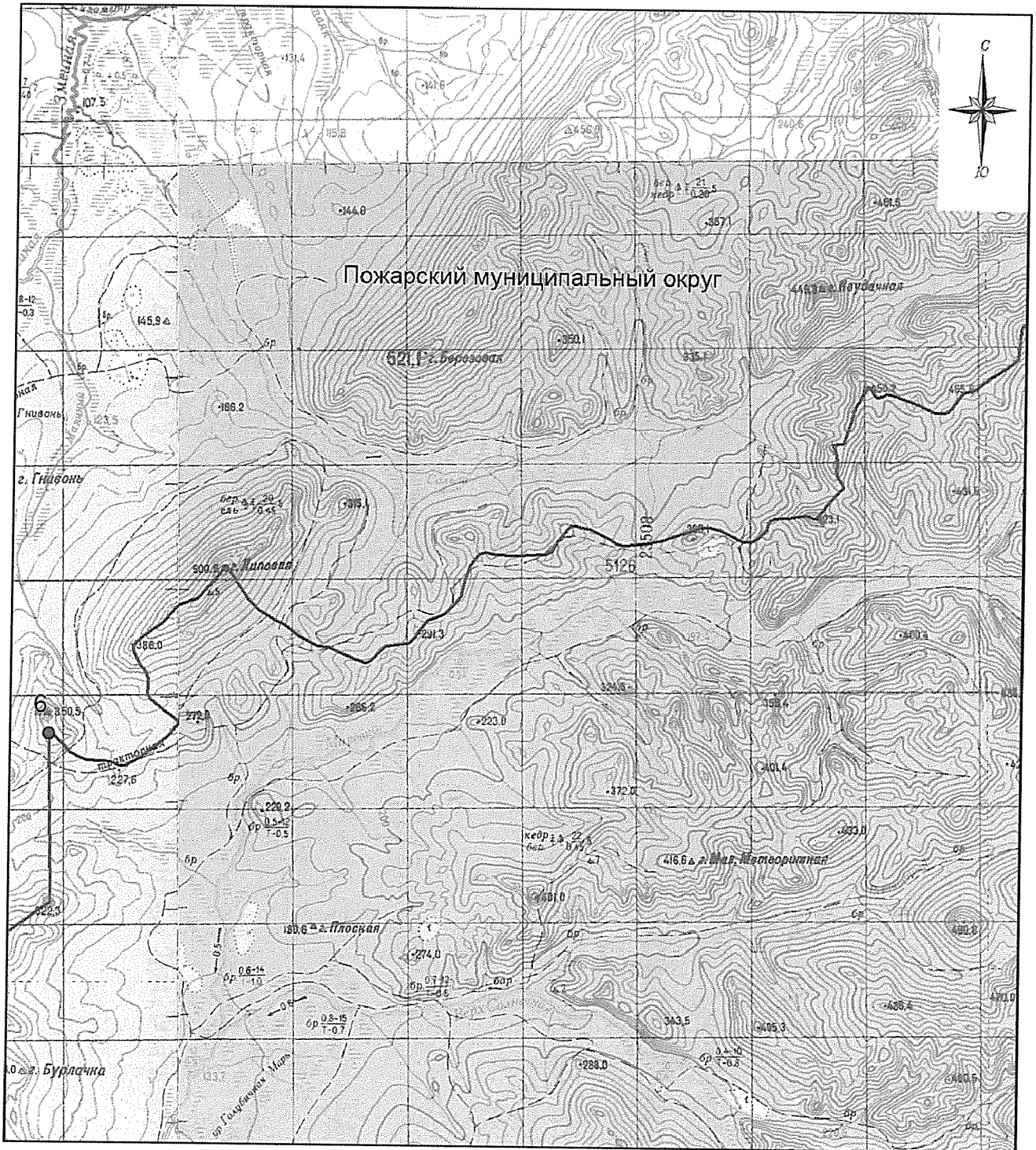
-  - границы Красноармейского муниципального округа
-  - характерная точка границ Красноармейского муниципального округа
-  - номер характерной точки границ Красноармейского муниципального округа
-  - граница стыка смежных муниципальных образований

Схема границ Красноармейского муниципального округа



М 1:100000

Условные обозначения:




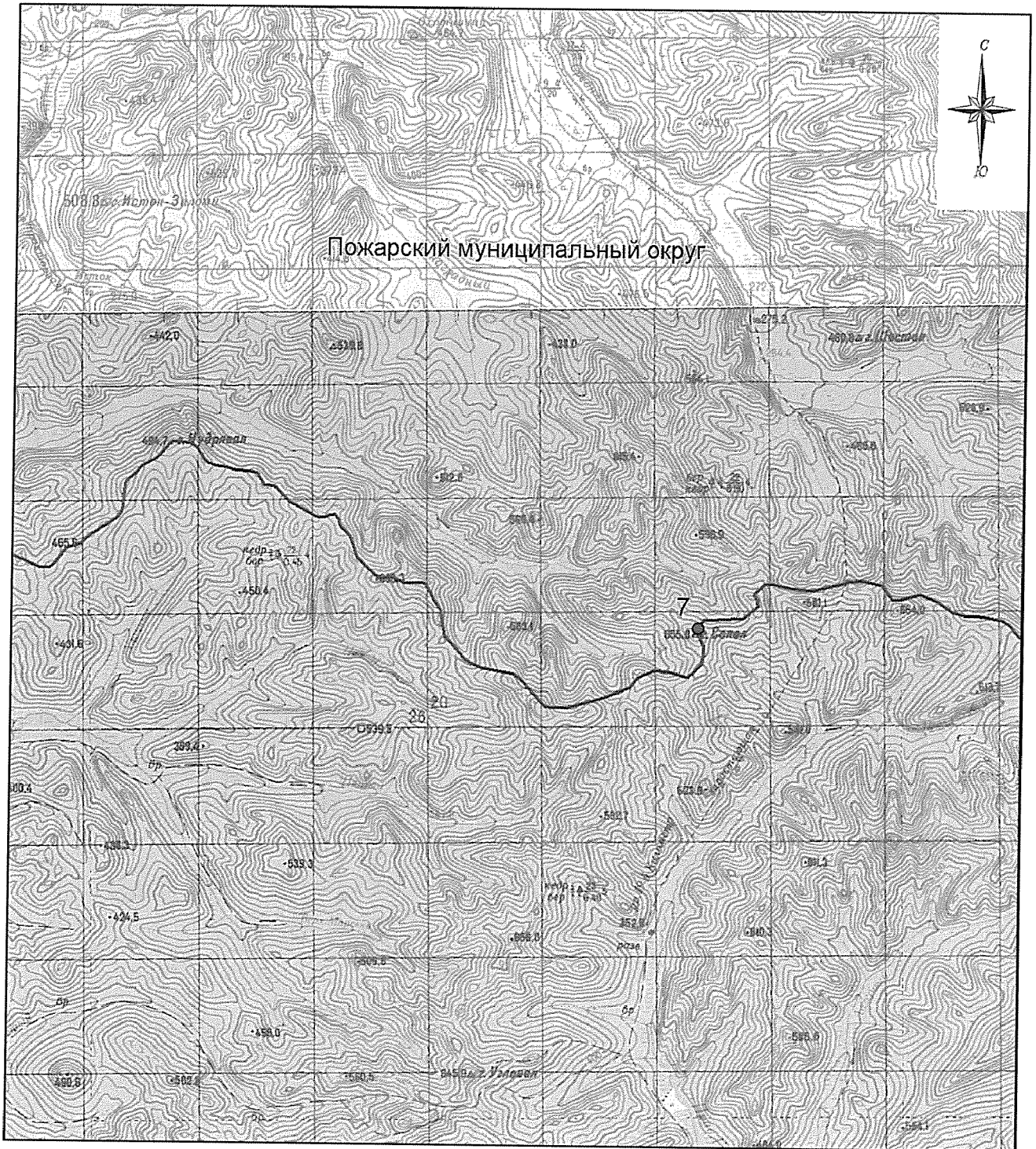
-  - границы Красноармейского муниципального округа
-  - характеристическая точка границ Красноармейского муниципального округа
-  - граница стыка смежных муниципальных образований

Схема границ Красноармейского муниципального округа



М 1:100000

Условные обозначения:





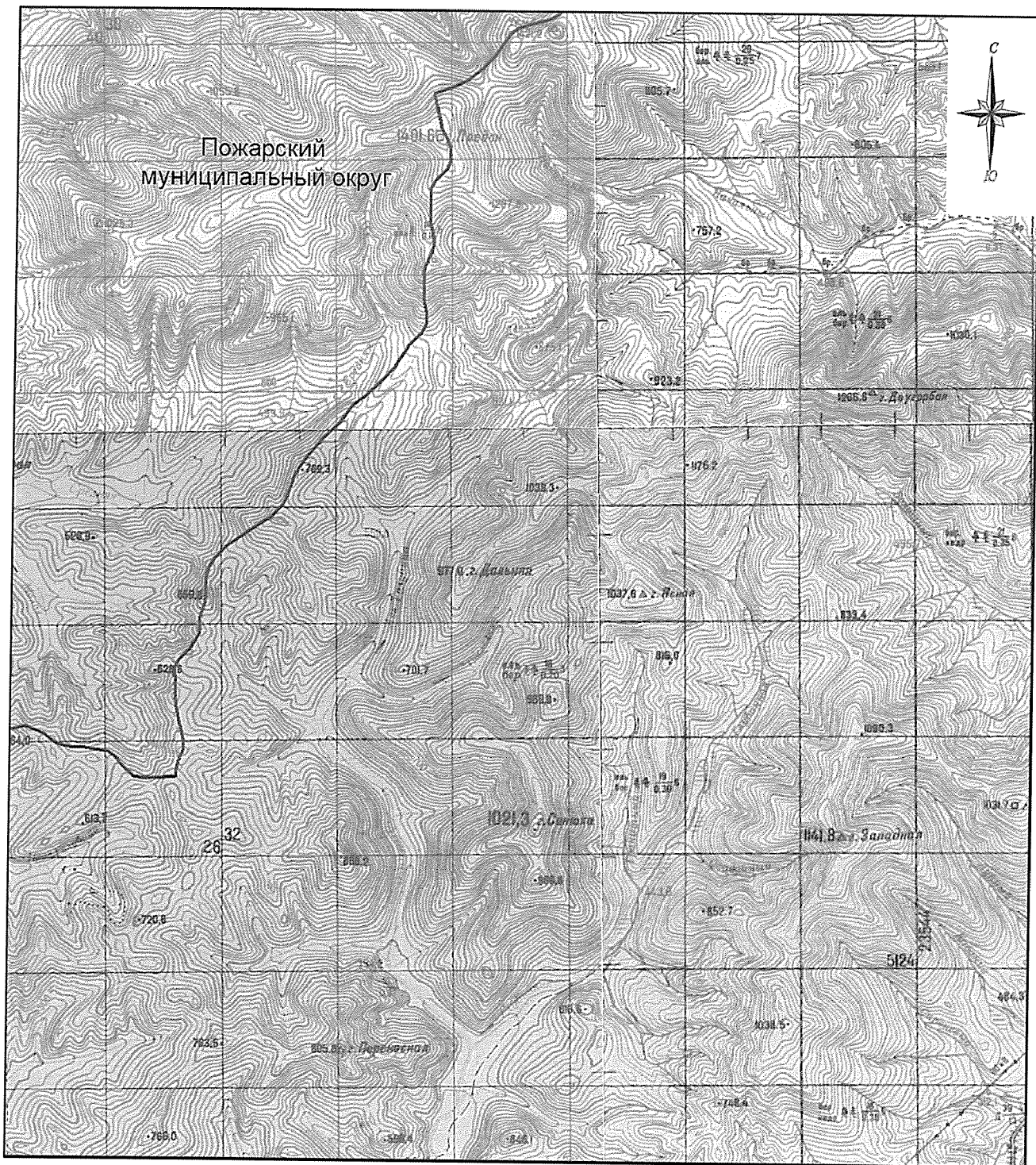
-  - границы Красноармейского муниципального округа
-  - характерная точка границ Красноармейского муниципального округа
-  - номер характерной точки границ Красноармейского муниципального округа
-  - граница стыка смежных муниципальных образований

Схема границ Красноармейского муниципального округа



Условные обозначения:





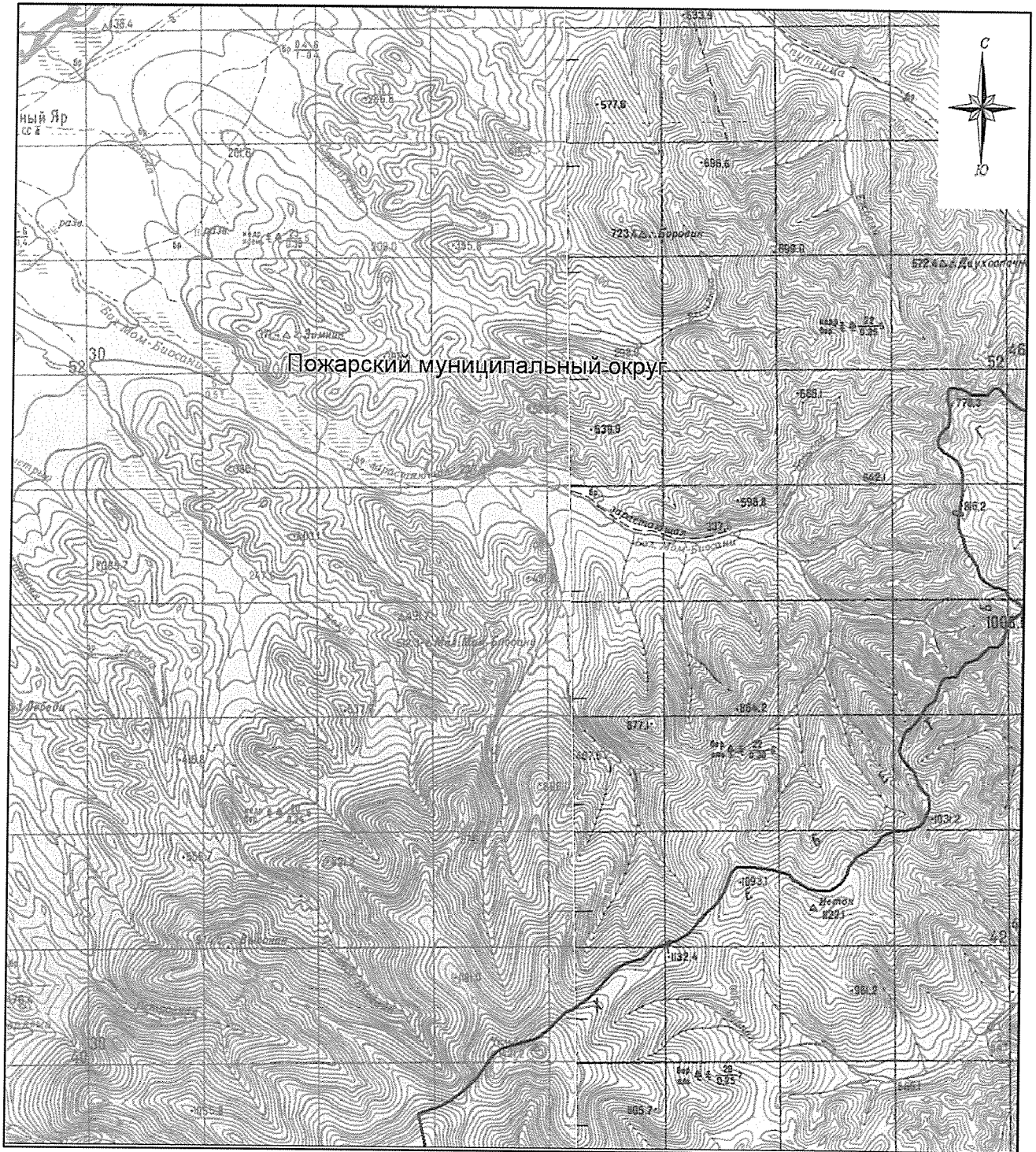
-  - границы Красноармейского муниципального округа
-  - характерная точка границ Красноармейского муниципального округа
-  - номер характерной точки границ Красноармейского муниципального округа
-  - граница стыка смежных муниципальных образований

Схема границ Красноармейского муниципального округа



М 1:100000

Условные обозначения:





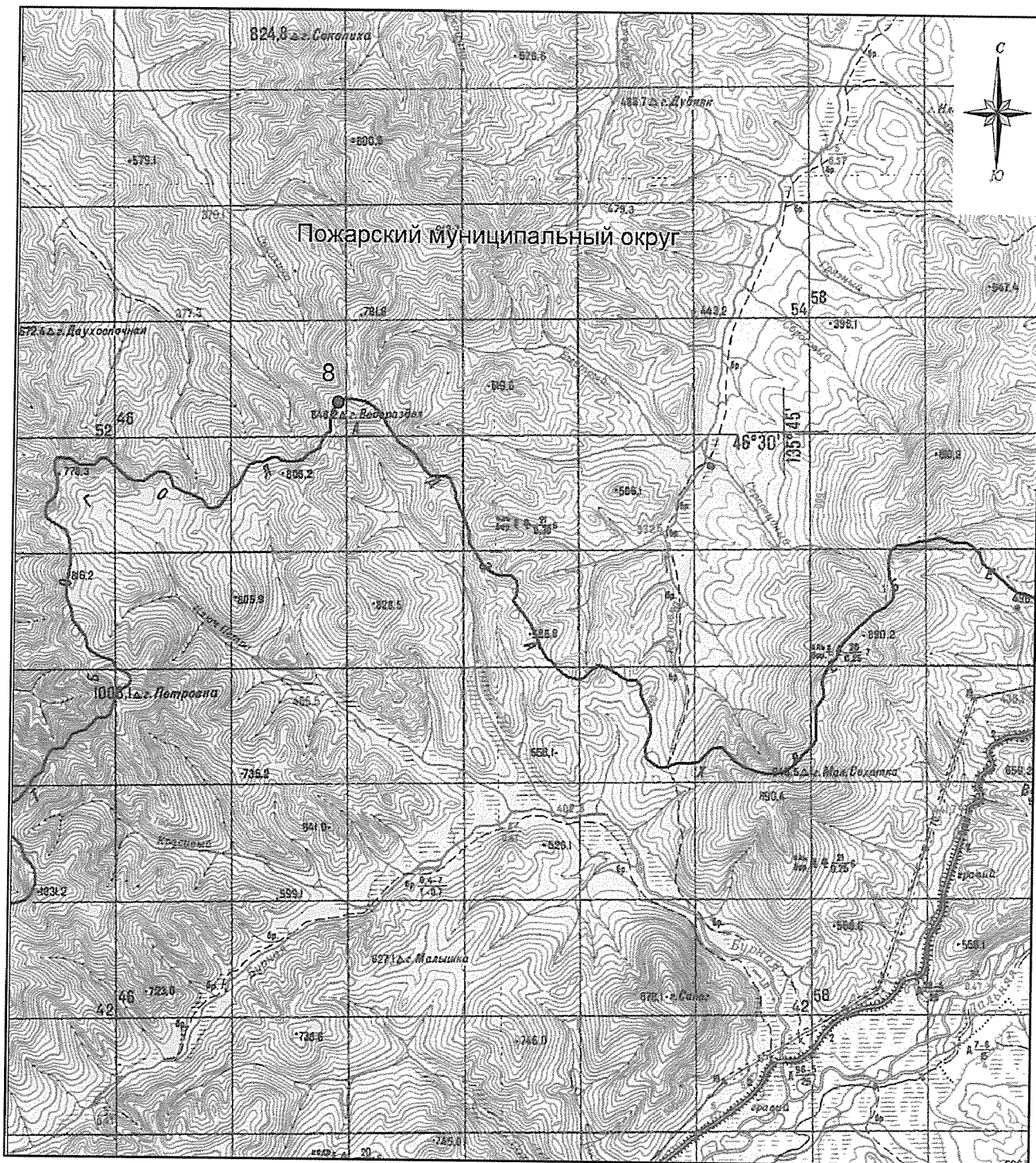
-  - границы Красноармейского муниципального округа
-  - характерная точка границ Красноармейского муниципального округа
-  - номер характерной точки границ Красноармейского муниципального округа
-  - граница стыка смежных муниципальных образований

Схема границ Красноармейского муниципального округа



М 1:100000

Условные обозначения:





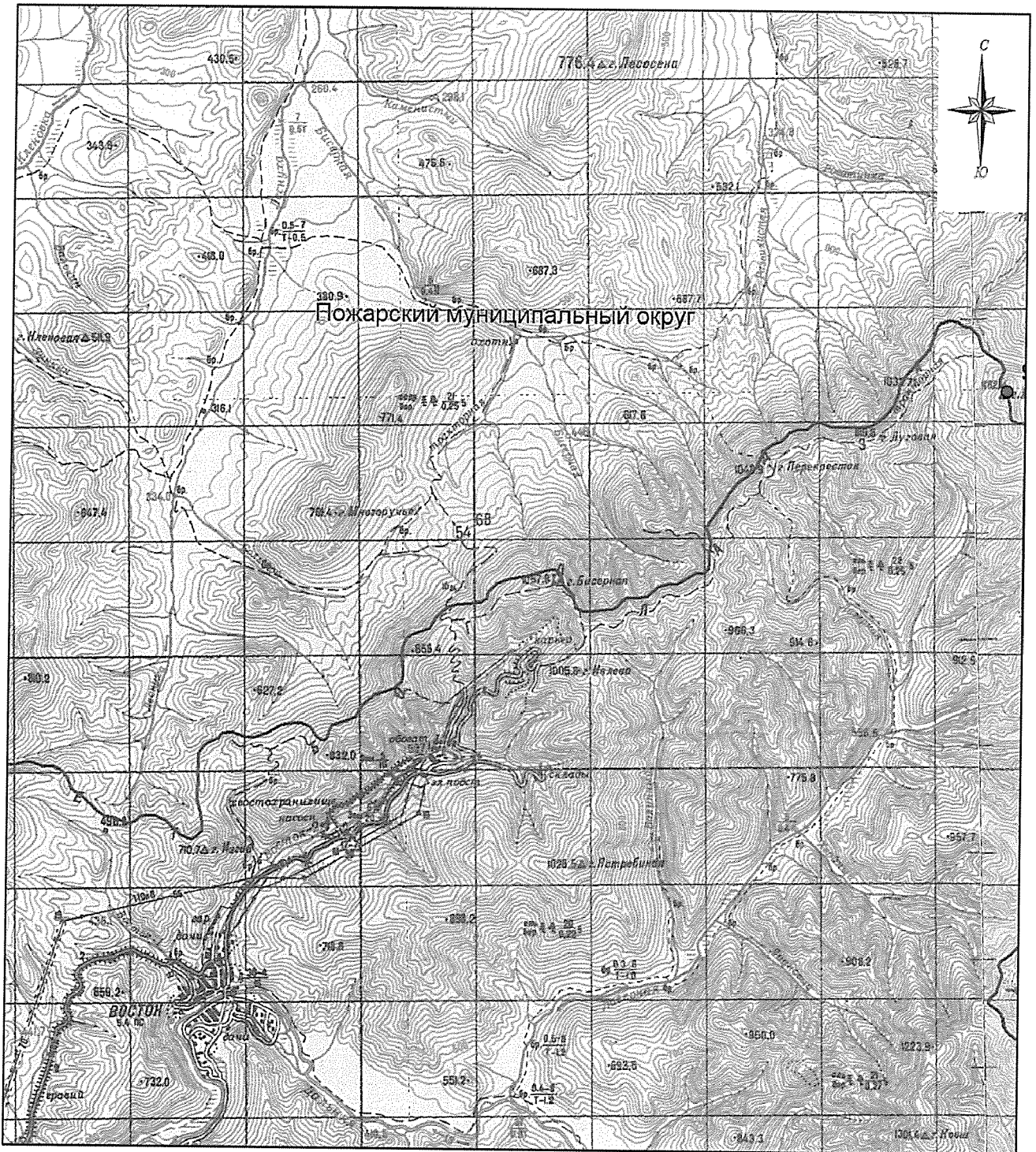
-  - границы Красноармейского муниципального округа
-  - характерная точка границ Красноармейского муниципального округа
-  - номер характерной точки границ Красноармейского муниципального округа
-  - граница стыка смежных муниципальных образований

Схема границ Красноармейского муниципального округа

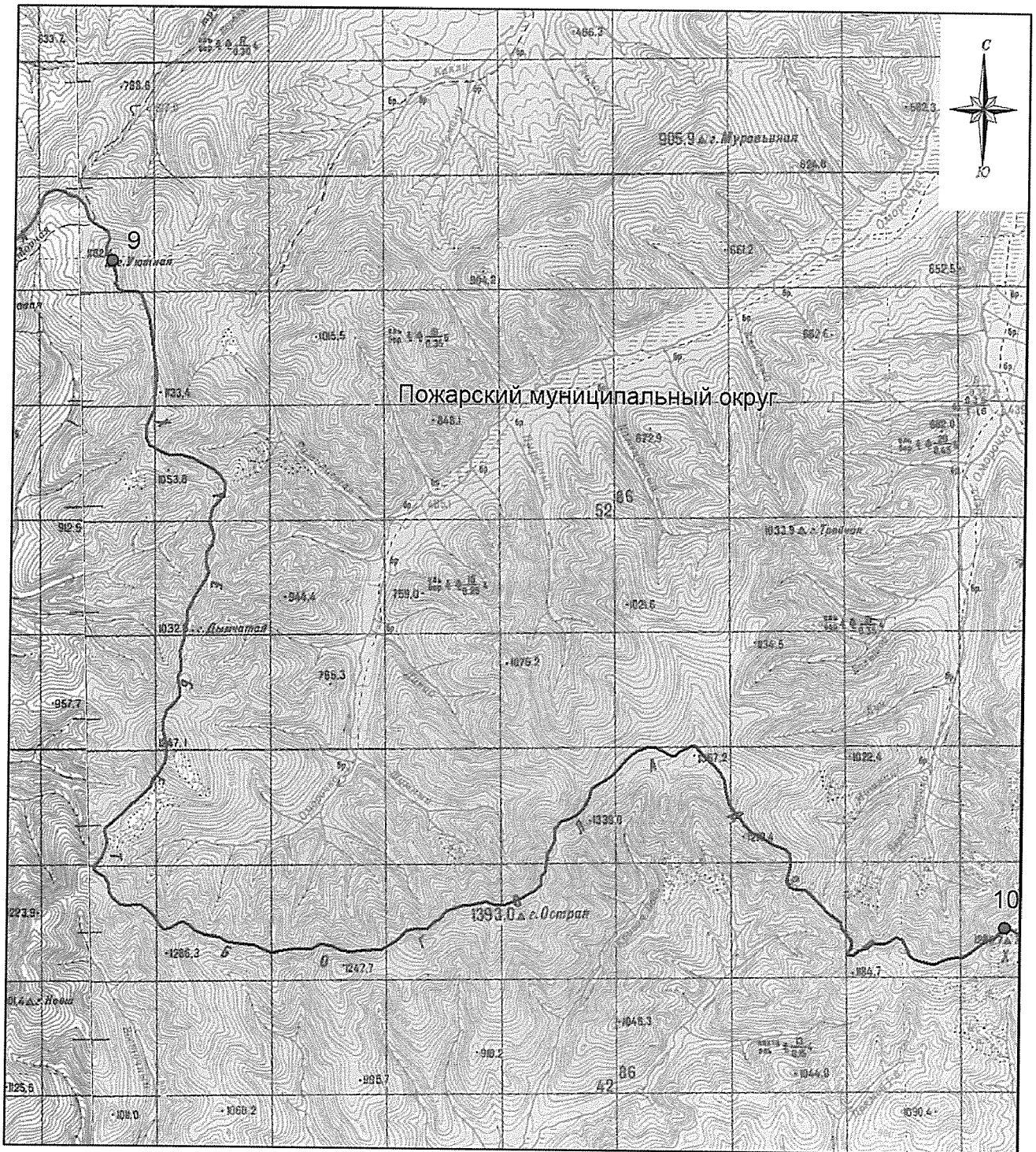


М 1:100000

Условные обозначения:

- - границы Красноармейского муниципального округа
- - характерная точка границ Красноармейского муниципального округа
- 1 - номер характерной точки границ Красноармейского муниципального округа
- - граница стыка смежных муниципальных образований

Схема границ Красноармейского муниципального округа



М 1:100000

Условные обозначения:





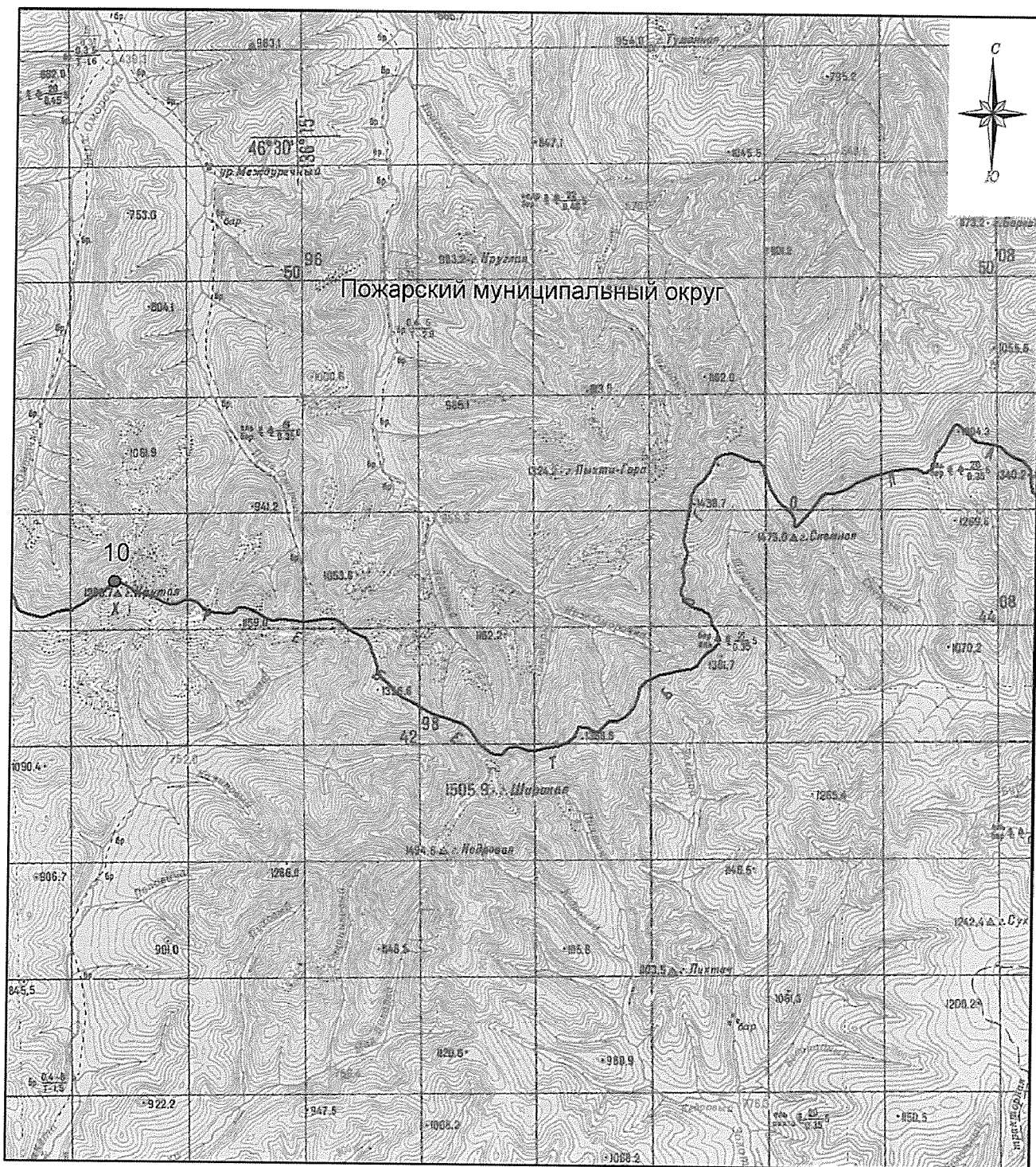
-  - границы Красноармейского муниципального округа
-  - характерная точка границ Красноармейского муниципального округа
-  - номер характерной точки границ Красноармейского муниципального округа
-  - граница стыка смежных муниципальных образований

Схема границ Красноармейского муниципального округа



М 1:100000

Условные обозначения:





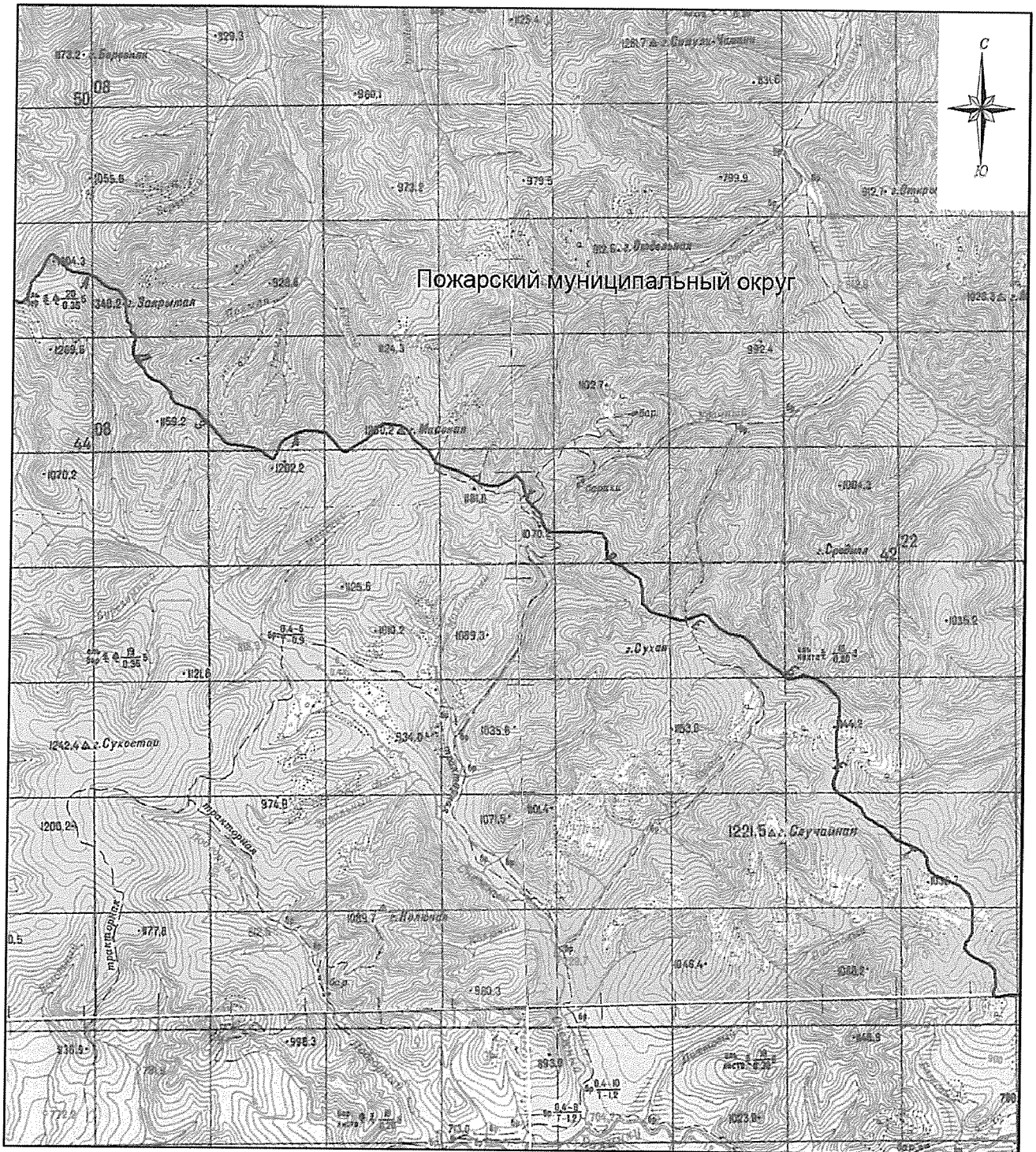
-  - границы Красноармейского муниципального округа
-  - характерная точка границ Красноармейского муниципального округа
-  - номер характерной точки границ Красноармейского муниципального округа
-  - граница стыка смежных муниципальных образований

Схема границ Красноармейского муниципального округа



М 1:100000

Условные обозначения:





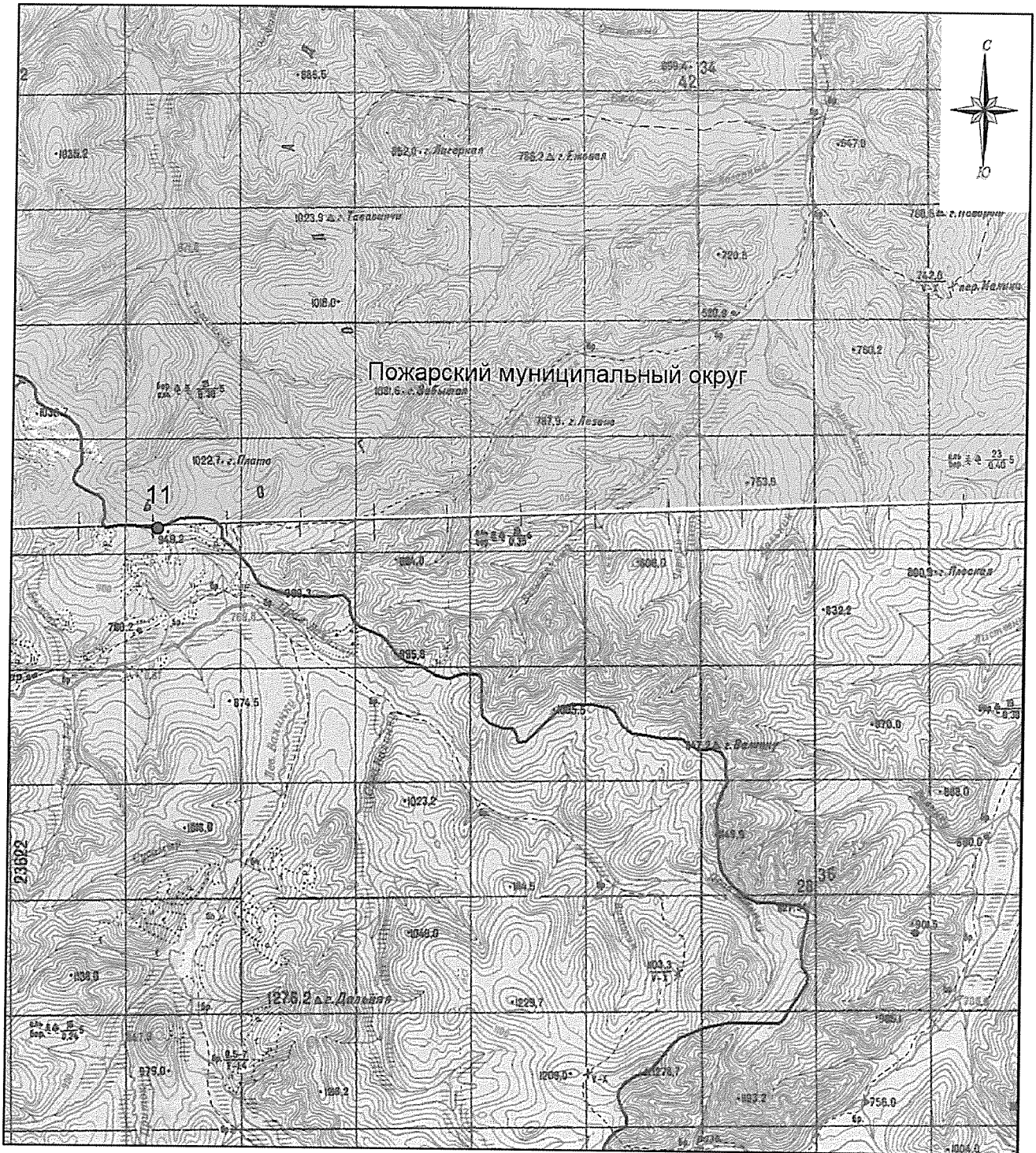
-  - границы Красноармейского муниципального округа
-  - характерная точка границ Красноармейского муниципального округа
-  - номер характерной точки границ Красноармейского муниципального округа
-  - граница стыка смежных муниципальных образований

Схема границ Красноармейского муниципального округа

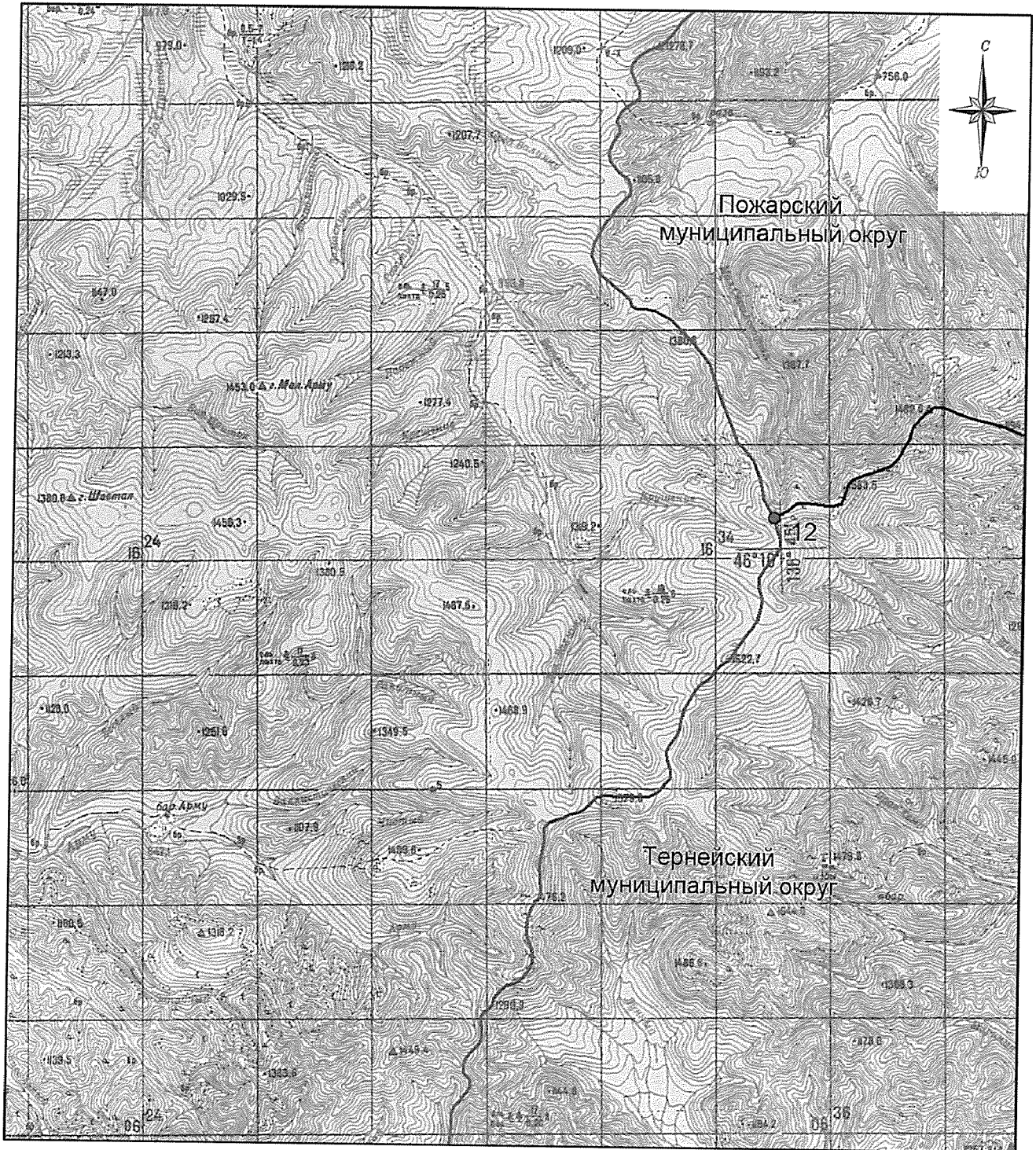


М 1:100000

Условные обозначения:

- - границы Красноармейского муниципального округа
- - характерная точка границ Красноармейского муниципального округа
- 1 - номер характерной точки границ Красноармейского муниципального округа
- - граница стыка смежных муниципальных образований

Схема границ Красноармейского муниципального округа

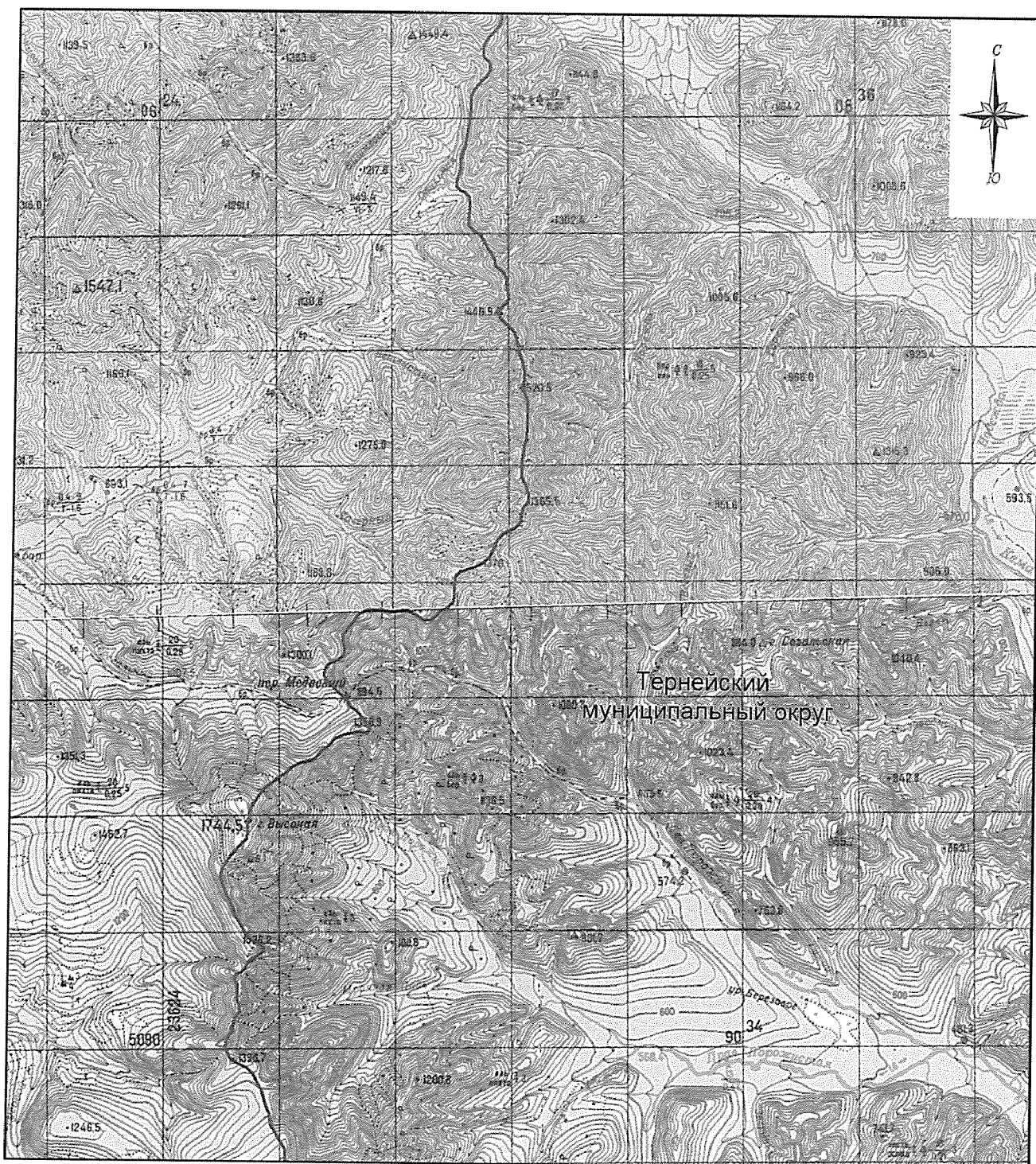


М 1:100000

Условные обозначения:

- - границы Красноармейского муниципального округа
- - характерная точка границ Красноармейского муниципального округа
- 1 - номер характерной точки границ Красноармейского муниципального округа
- - граница стыка смежных муниципальных образований

Схема границ Красноармейского муниципального округа

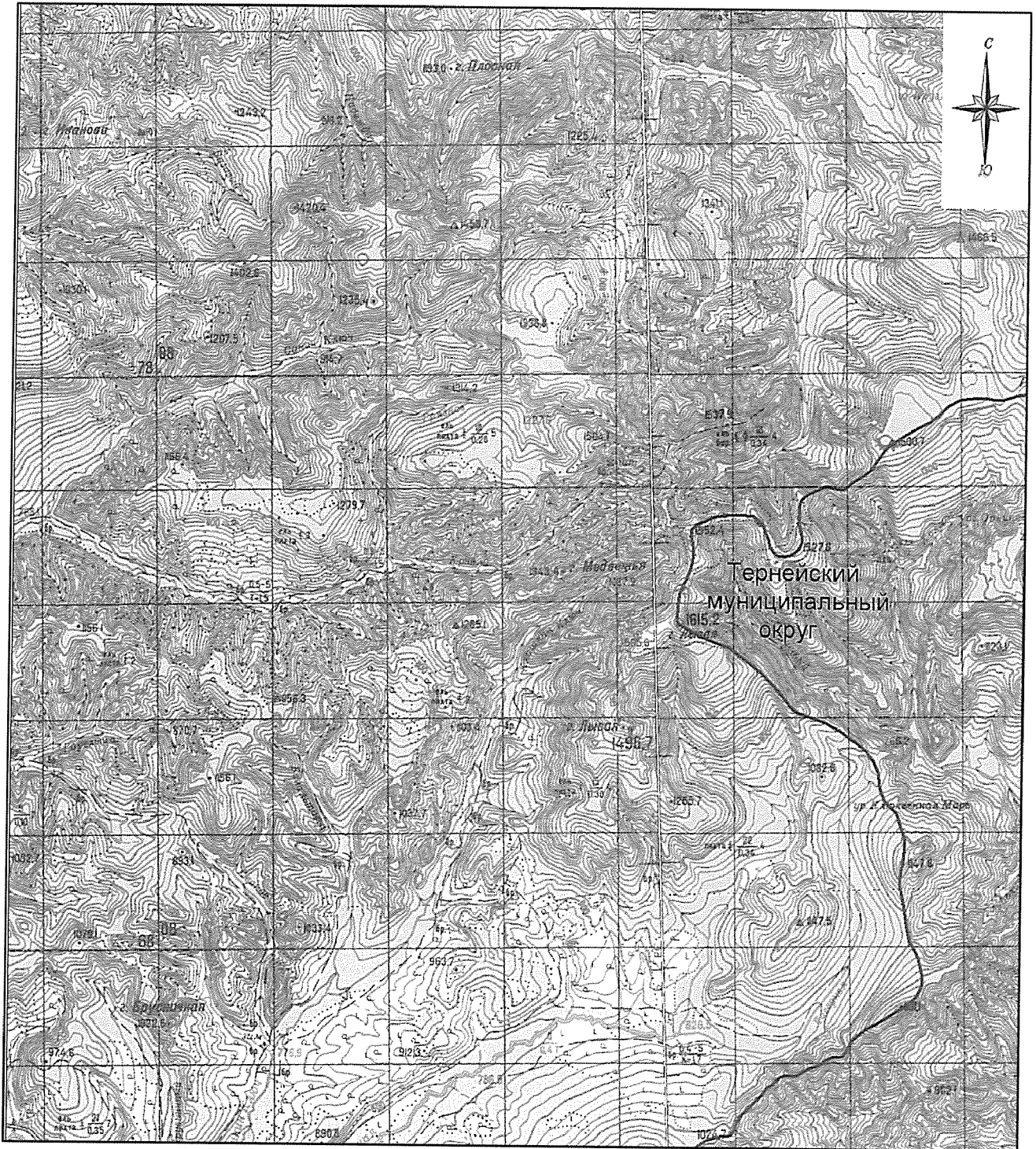


М 1:100000

Условные обозначения:

- - границы Красноармейского муниципального округа
- - характерная точка границ Красноармейского муниципального округа
- 1 - номер характерной точки границ Красноармейского муниципального округа
- - граница стыка смежных муниципальных образований

Схема границ Красноармейского муниципального округа



М 1:100000

Условные обозначения:





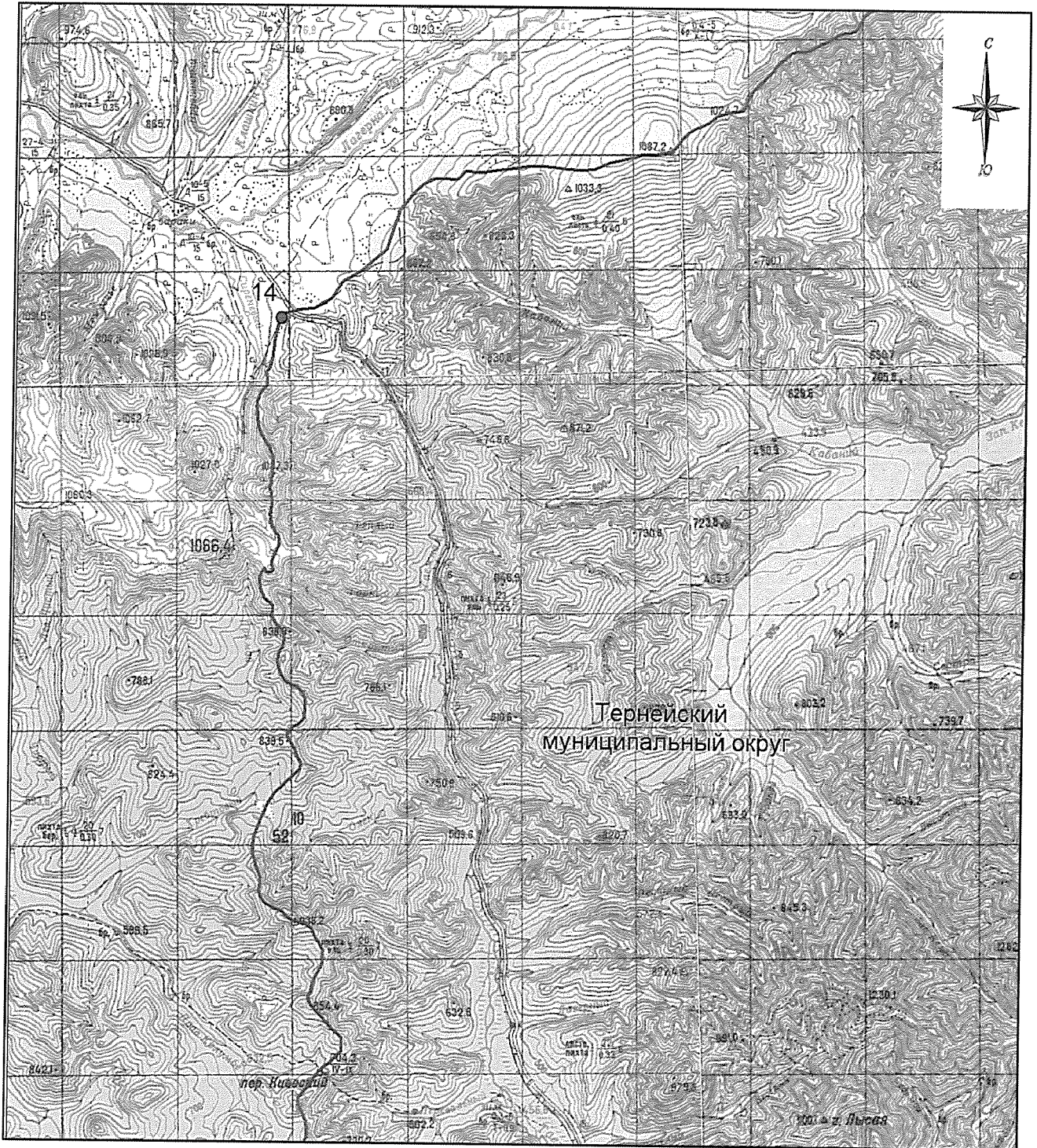
-  - границы Красноармейского муниципального округа
-  - характерная точка границ Красноармейского муниципального округа
-  - номер характерной точки границ Красноармейского муниципального округа
-  - граница стыка смежных муниципальных образований

Схема границ Красноармейского муниципального округа

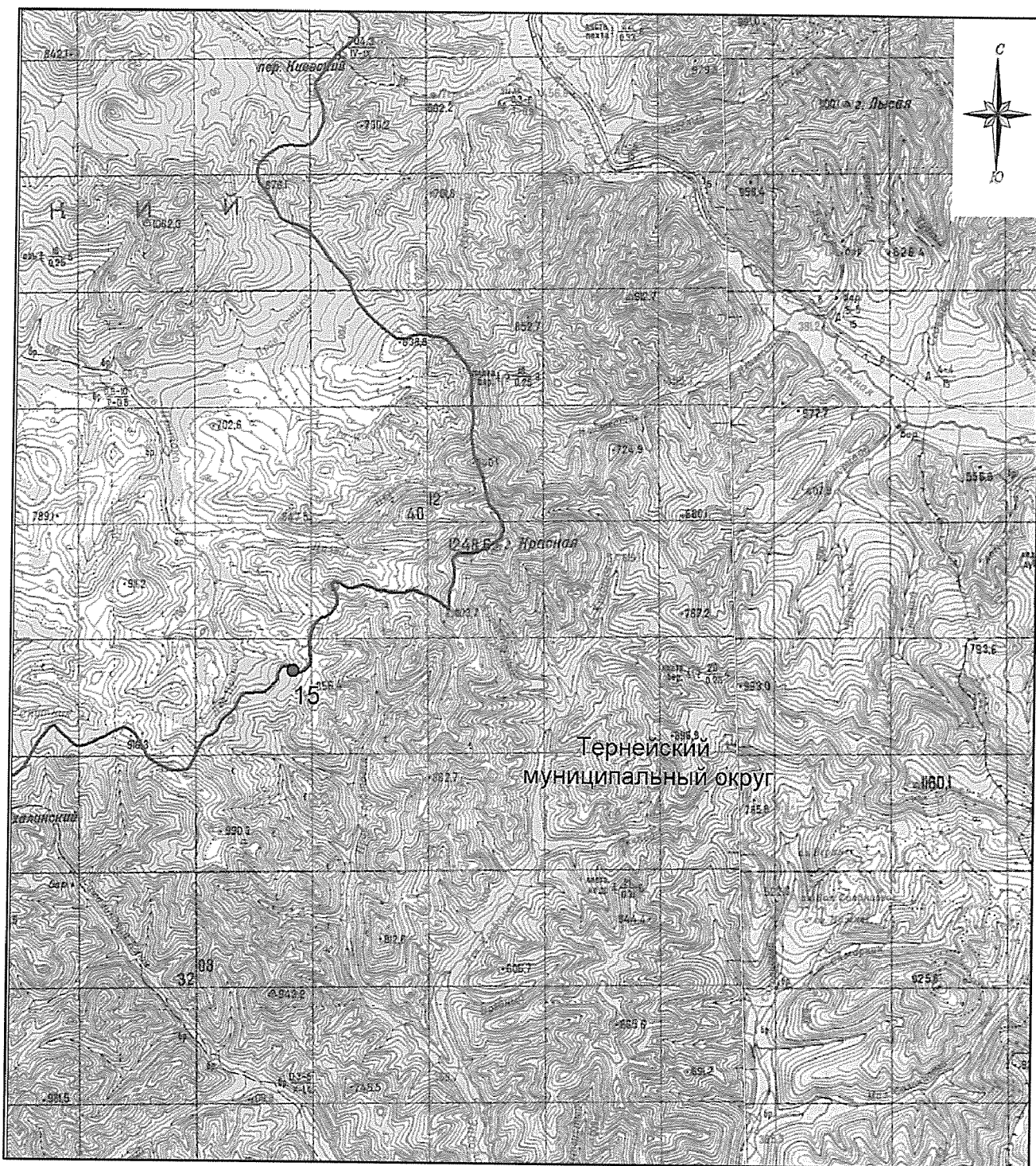


М 1:100000

Условные обозначения:

- - границы Красноармейского муниципального округа
- - характерная точка границ Красноармейского муниципального округа
- 1 - номер характерной точки границ Красноармейского муниципального округа
- - граница стыка смежных муниципальных образований

Схема границ Красноармейского муниципального округа



М 1:100000

Условные обозначения:




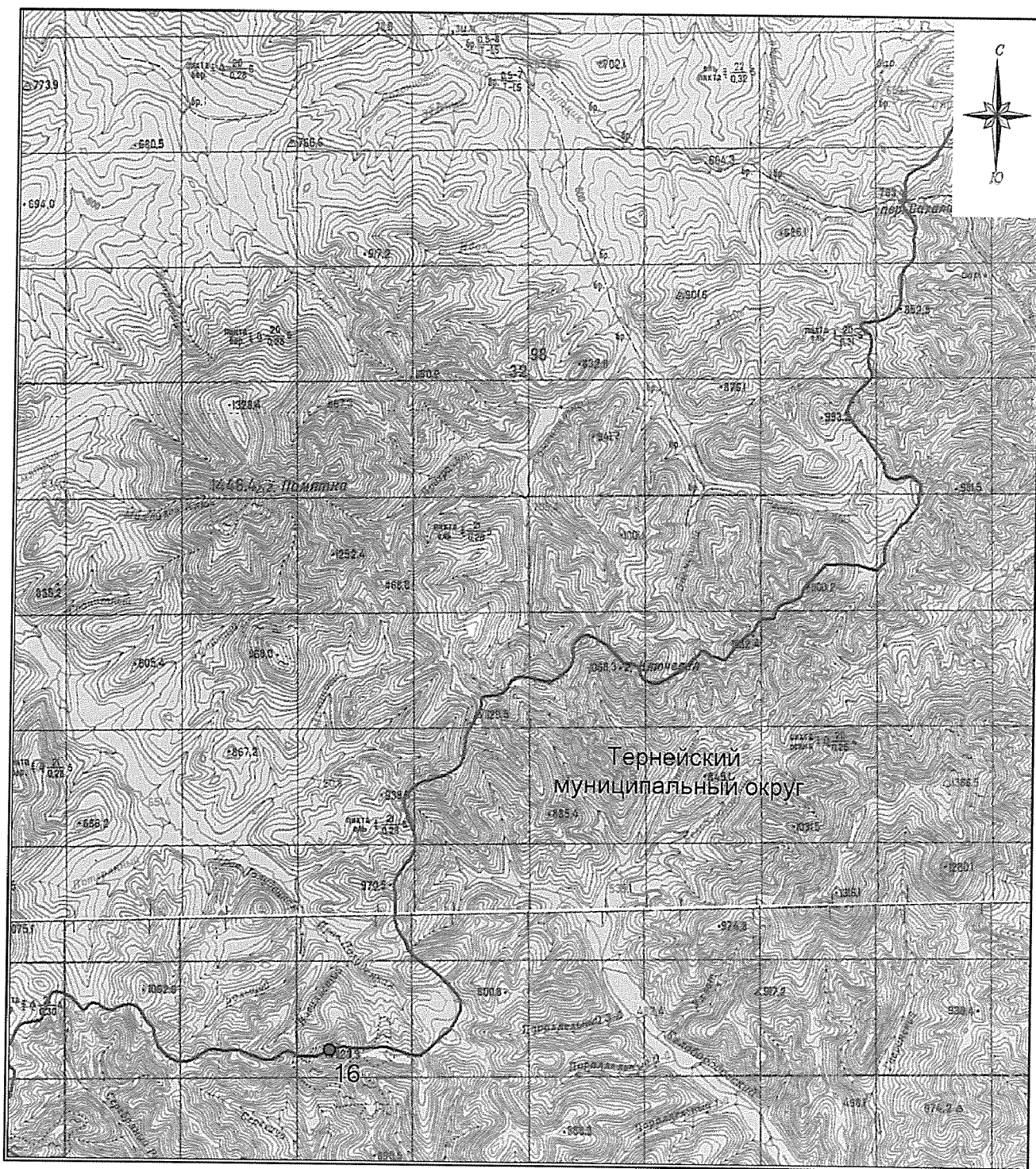
-  - границы Красноармейского муниципального округа
-  - характерная точка границ Красноармейского муниципального округа
- 1** - номер характерной точки границ Красноармейского муниципального округа
-  - граница стыка смежных муниципальных образований

Схема границ Красноармейского муниципального округа



М 1:100000

Условные обозначения:





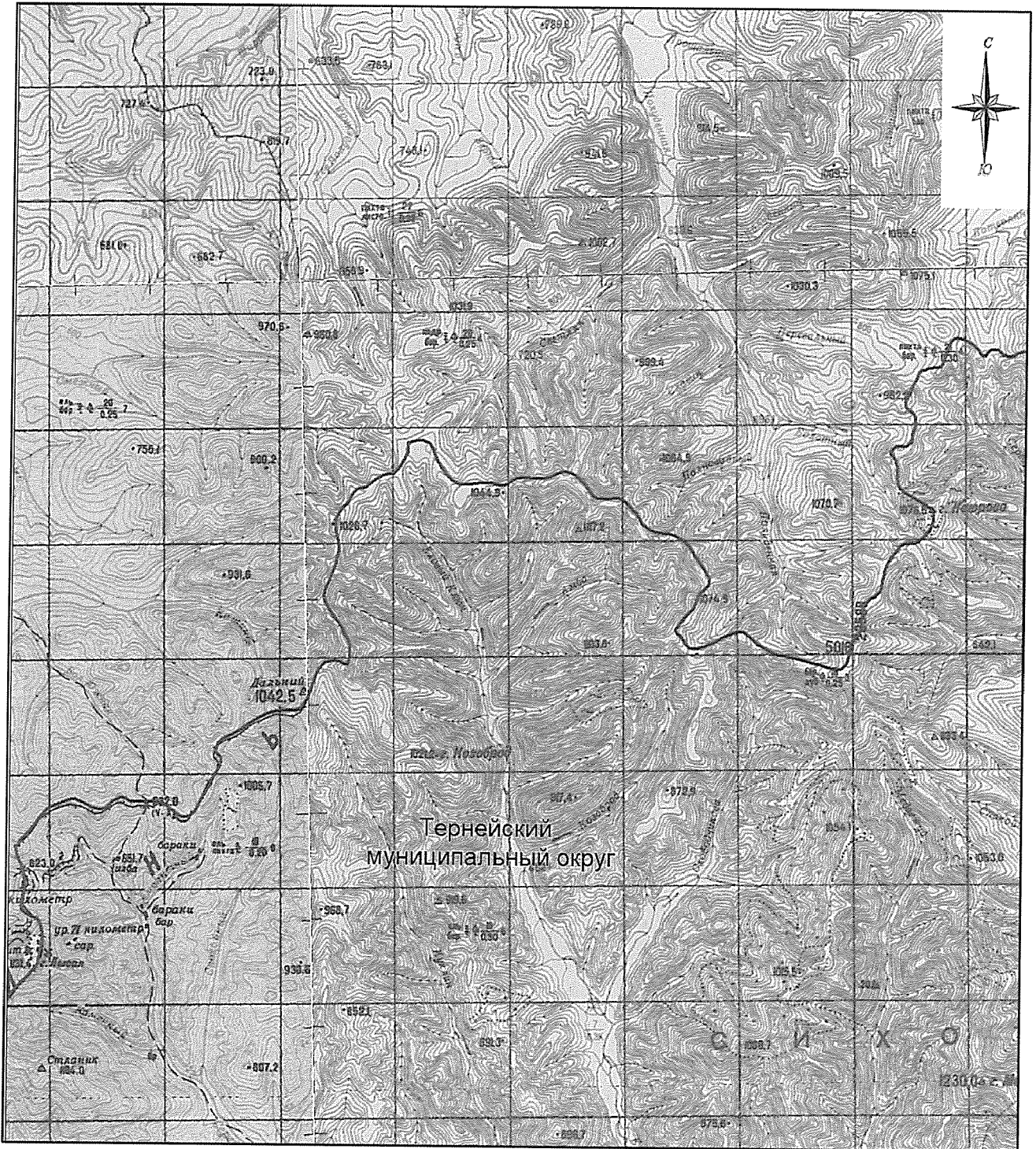
-  - границы Красноармейского муниципального округа
-  - характерная точка границ Красноармейского муниципального округа
-  - номер характерной точки границ Красноармейского муниципального округа
-  - граница стыка смежных муниципальных образований

Схема границ Красноармейского муниципального округа



М 1:100000

Условные обозначения:





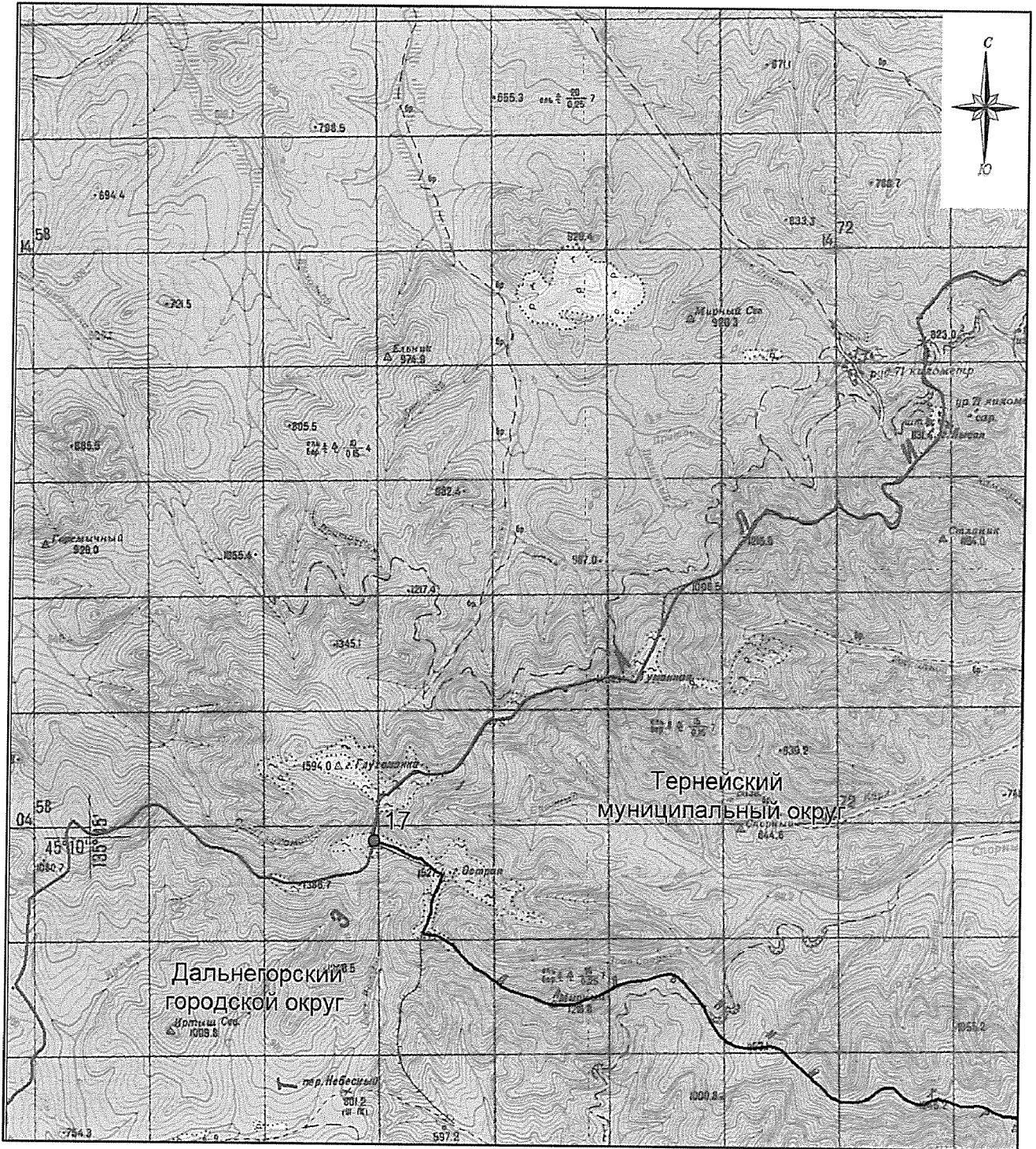
-  - границы Красноармейского муниципального округа
-  - характерная точка границ Красноармейского муниципального округа
-  - номер характерной точки границ Красноармейского муниципального округа
-  - граница стыка смежных муниципальных образований

Схема границ Красноармейского муниципального округа



М 1:100000

Условные обозначения:





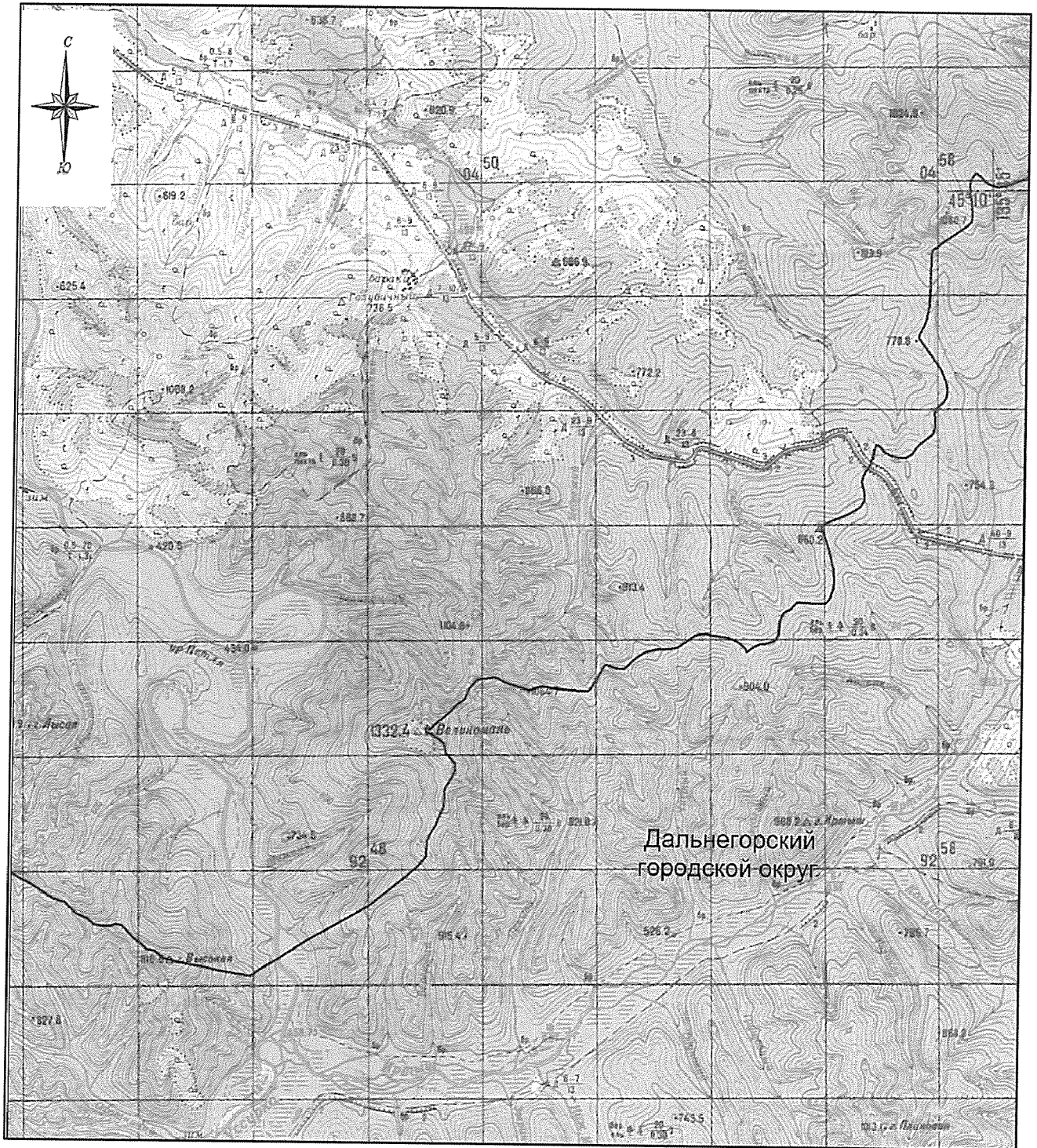
-  - границы Красноармейского муниципального округа
-  - характерная точка границ Красноармейского муниципального округа
-  - номер характерной точки границ Красноармейского муниципального округа
-  - граница стыка смежных муниципальных образований

Схема границ Красноармейского муниципального округа



М 1:100000

Условные обозначения:






-  - границы Красноармейского муниципального округа
-  - характерная точка границ Красноармейского муниципального округа
-  - номер характерной точки границ Красноармейского муниципального округа
-  - граница стыка смежных муниципальных образований

Схема границ Красноармейского муниципального округа



М 1:100000

Условные обозначения:





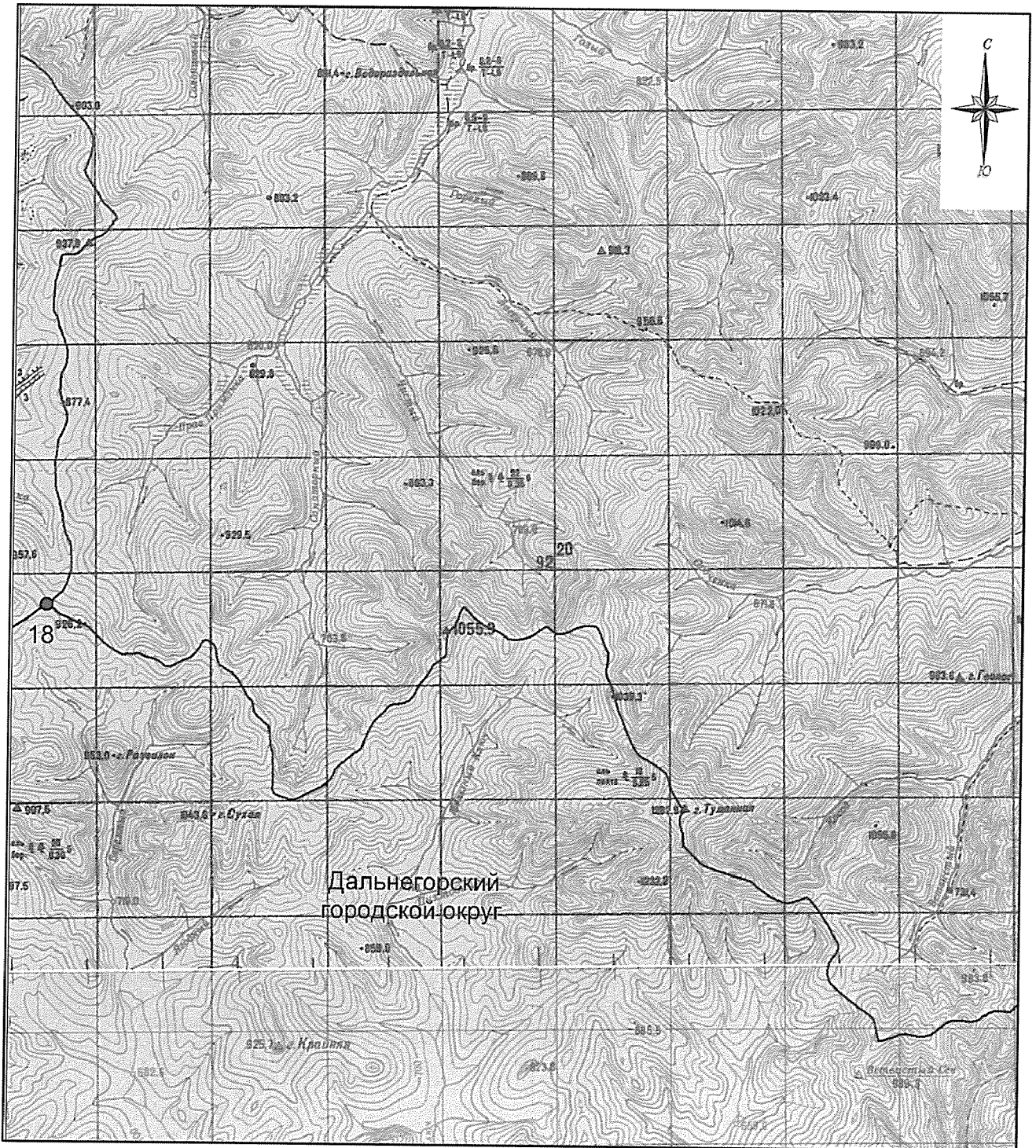
-  - границы Красноармейского муниципального округа
-  - характерная точка границ Красноармейского муниципального округа
-  - номер характерной точки границ Красноармейского муниципального округа
-  - граница стыка смежных муниципальных образований

Схема границ Красноармейского муниципального округа



М 1:100000

Условные обозначения:





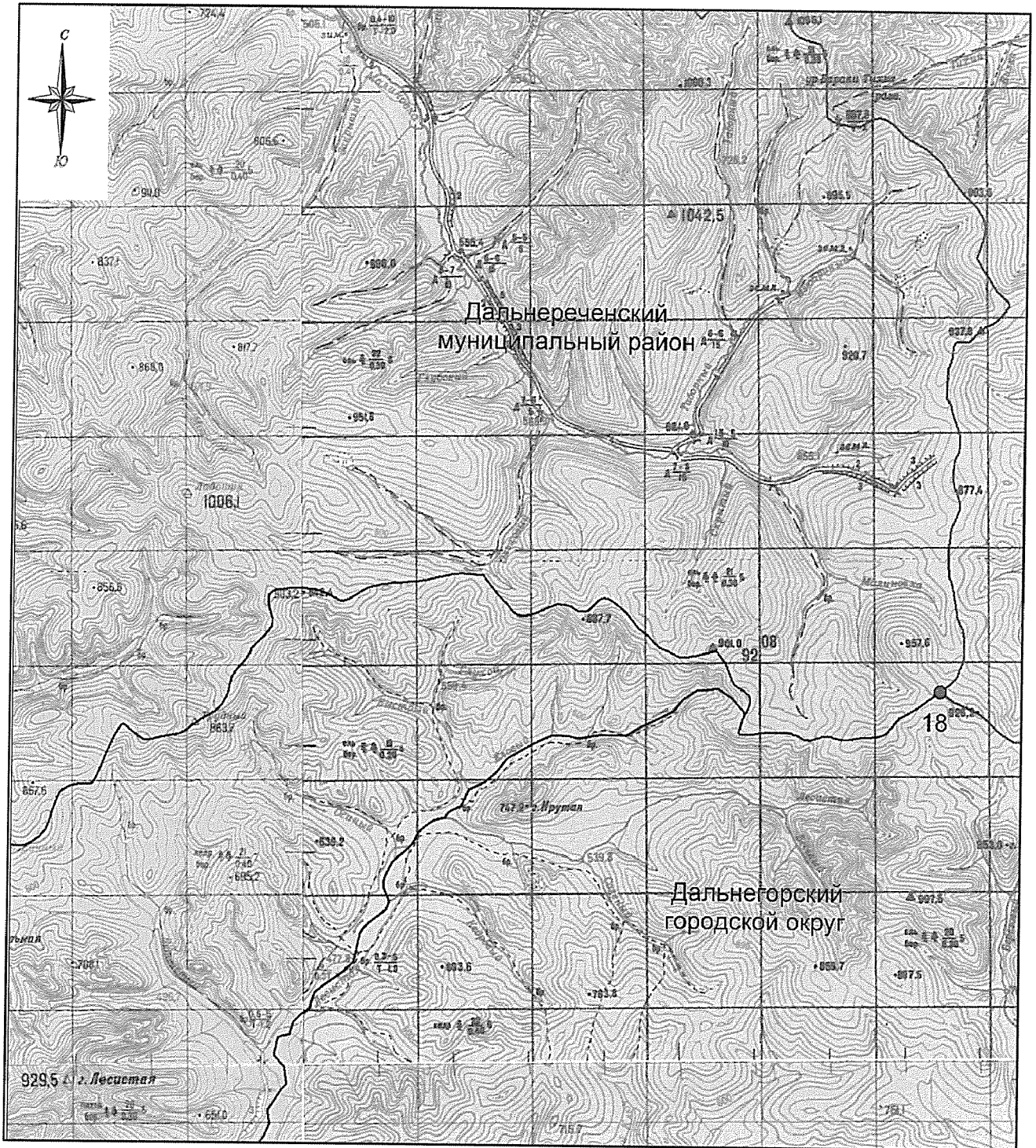
-  - границы Красноармейского муниципального округа
-  - характерная точка границ Красноармейского муниципального округа
-  - номер характерной точки границ Красноармейского муниципального округа
-  - граница стыка смежных муниципальных образований

Схема границ Красноармейского муниципального округа



М 1:100000

Условные обозначения:





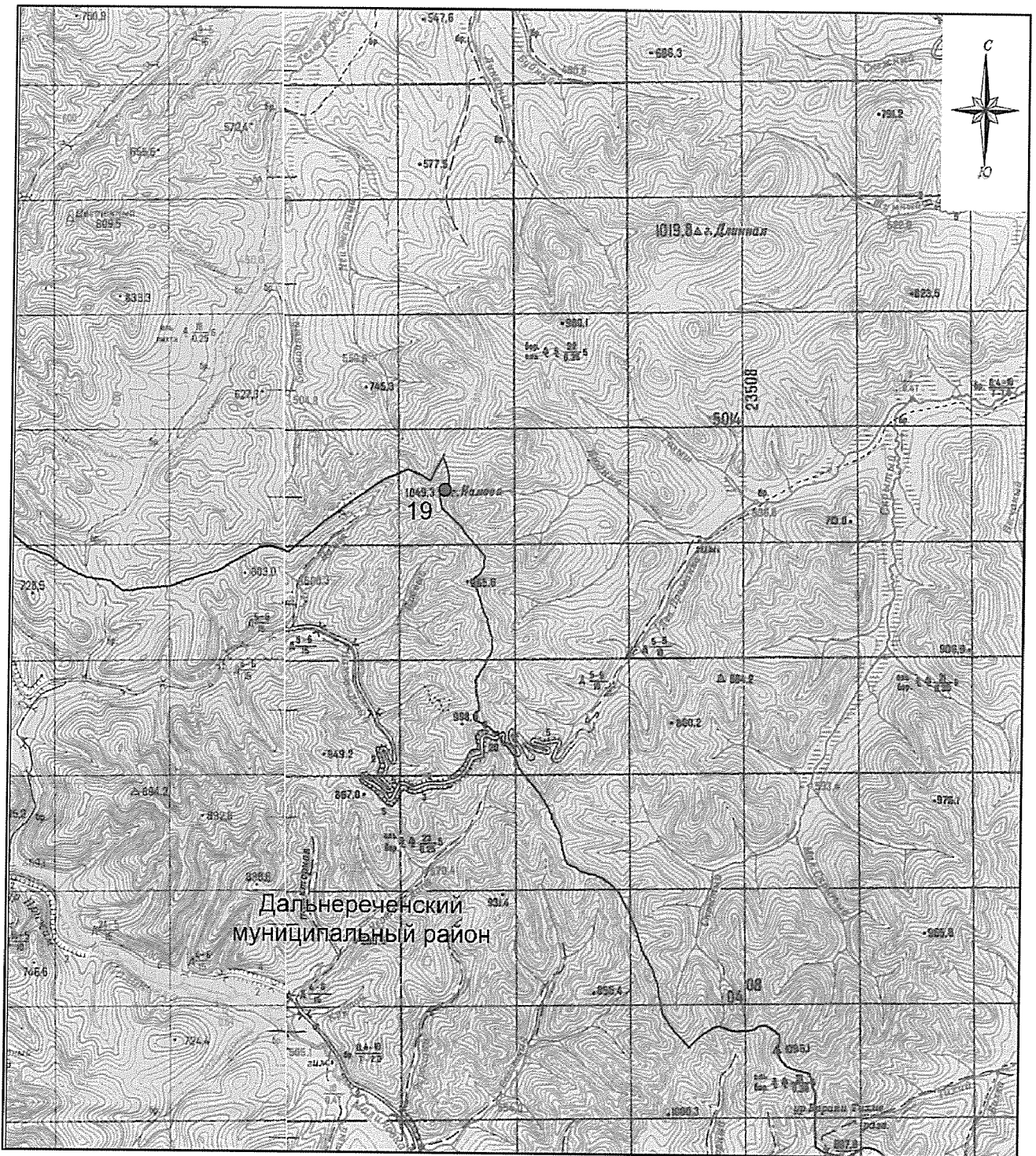
-  - границы Красноармейского муниципального округа
-  - характерная точка границ Красноармейского муниципального округа
-  - номер характерной точки границ Красноармейского муниципального округа
-  - граница стыка смежных муниципальных образований

Схема границ Красноармейского муниципального округа



М 1:100000

Условные обозначения:





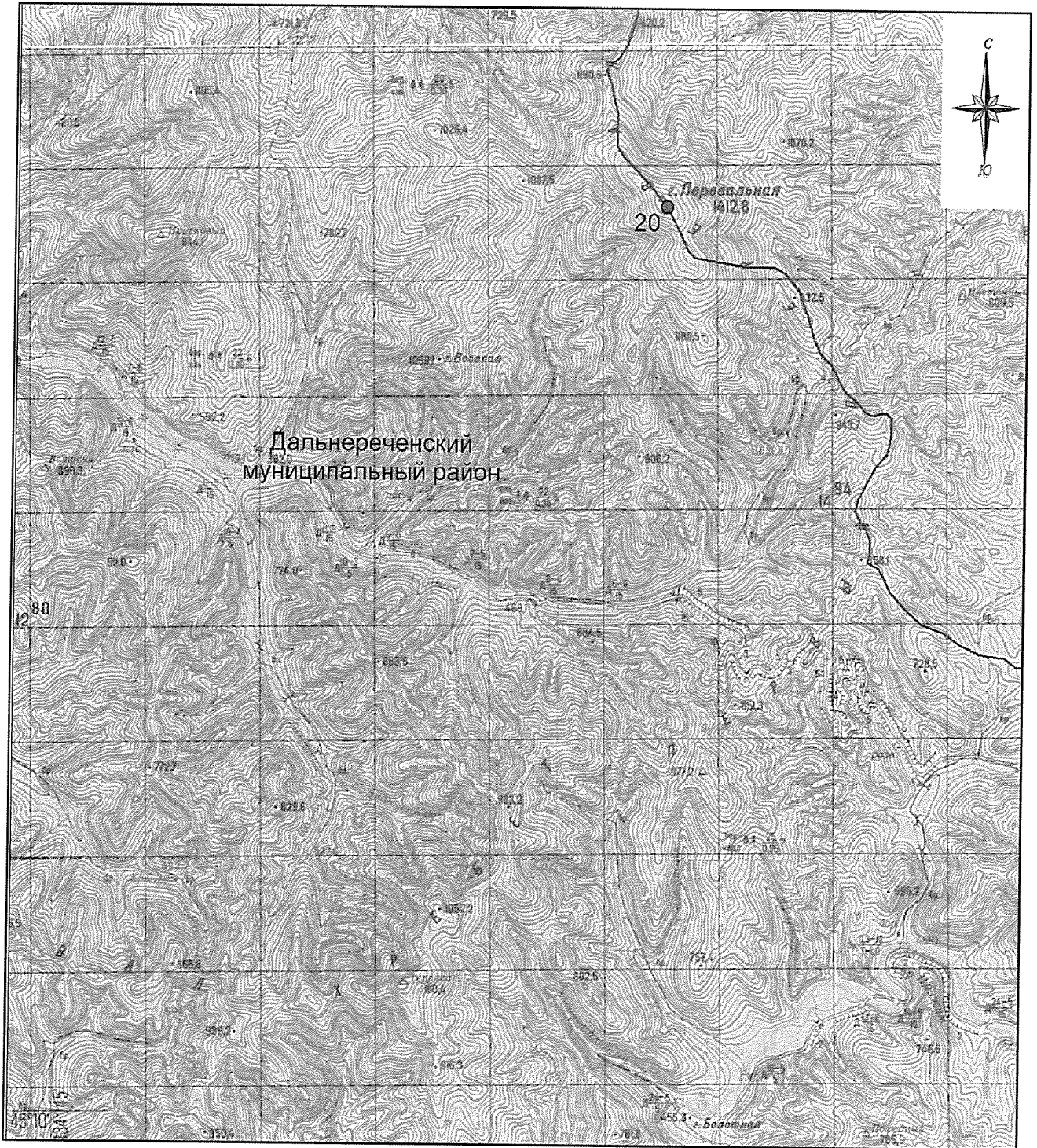
-  - границы Красноармейского муниципального округа
-  - характерная точка границ Красноармейского муниципального округа
-  - номер характерной точки границ Красноармейского муниципального округа
-  - граница стыка смежных муниципальных образований

Схема границ Красноармейского муниципального округа



М 1:100000

Условные обозначения:





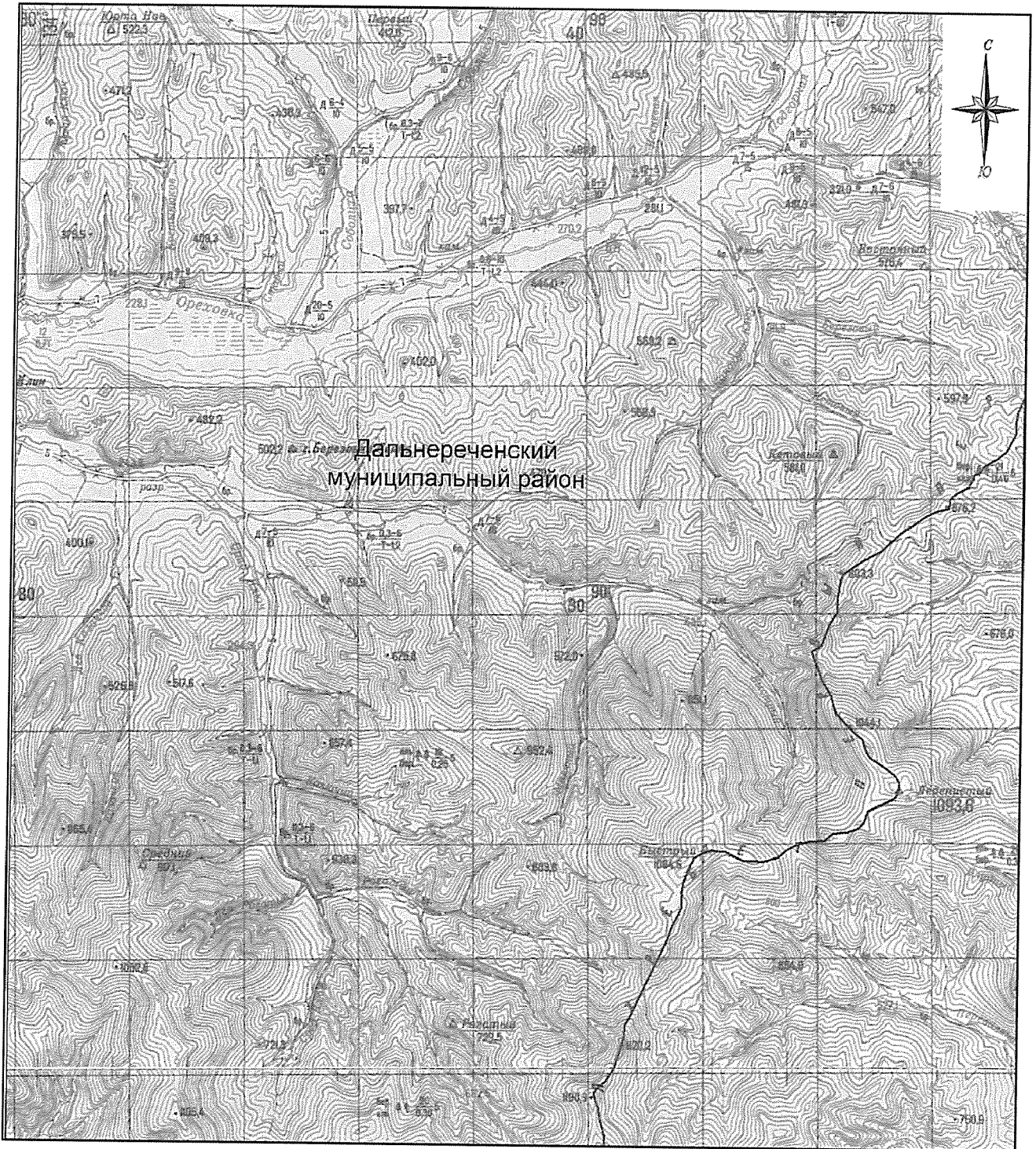
-  - границы Красноармейского муниципального округа
-  - характерная точка границ Красноармейского муниципального округа
-  - номер характерной точки границ Красноармейского муниципального округа
-  - граница стыка смежных муниципальных образований

Схема границ Красноармейского муниципального округа



М 1:100000

Условные обозначения:





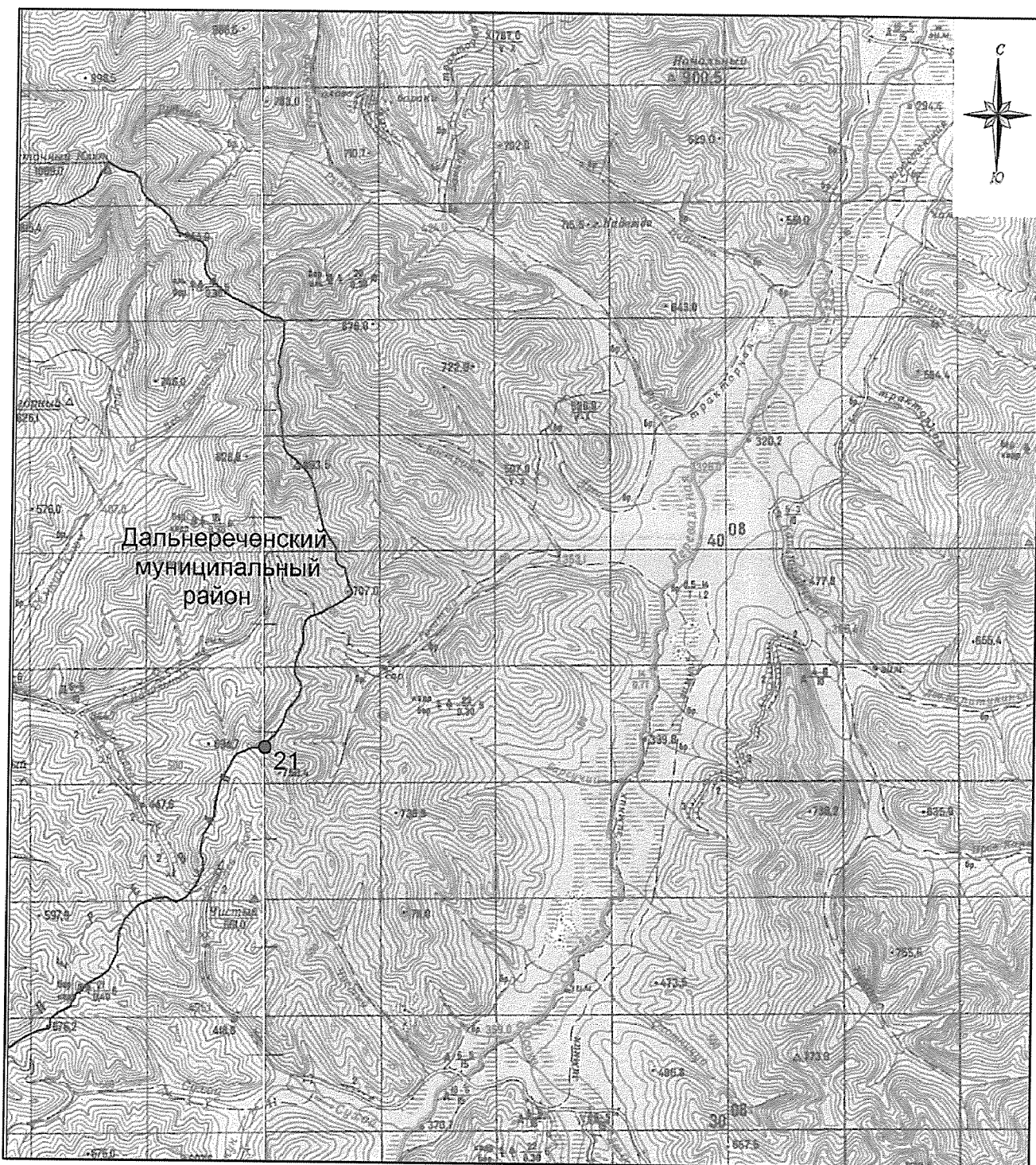
-  - границы Красноармейского муниципального округа
-  - характерная точка границ Красноармейского муниципального округа
-  - номер характерной точки границ Красноармейского муниципального округа
-  - граница стыка смежных муниципальных образований

Схема границ Красноармейского муниципального округа

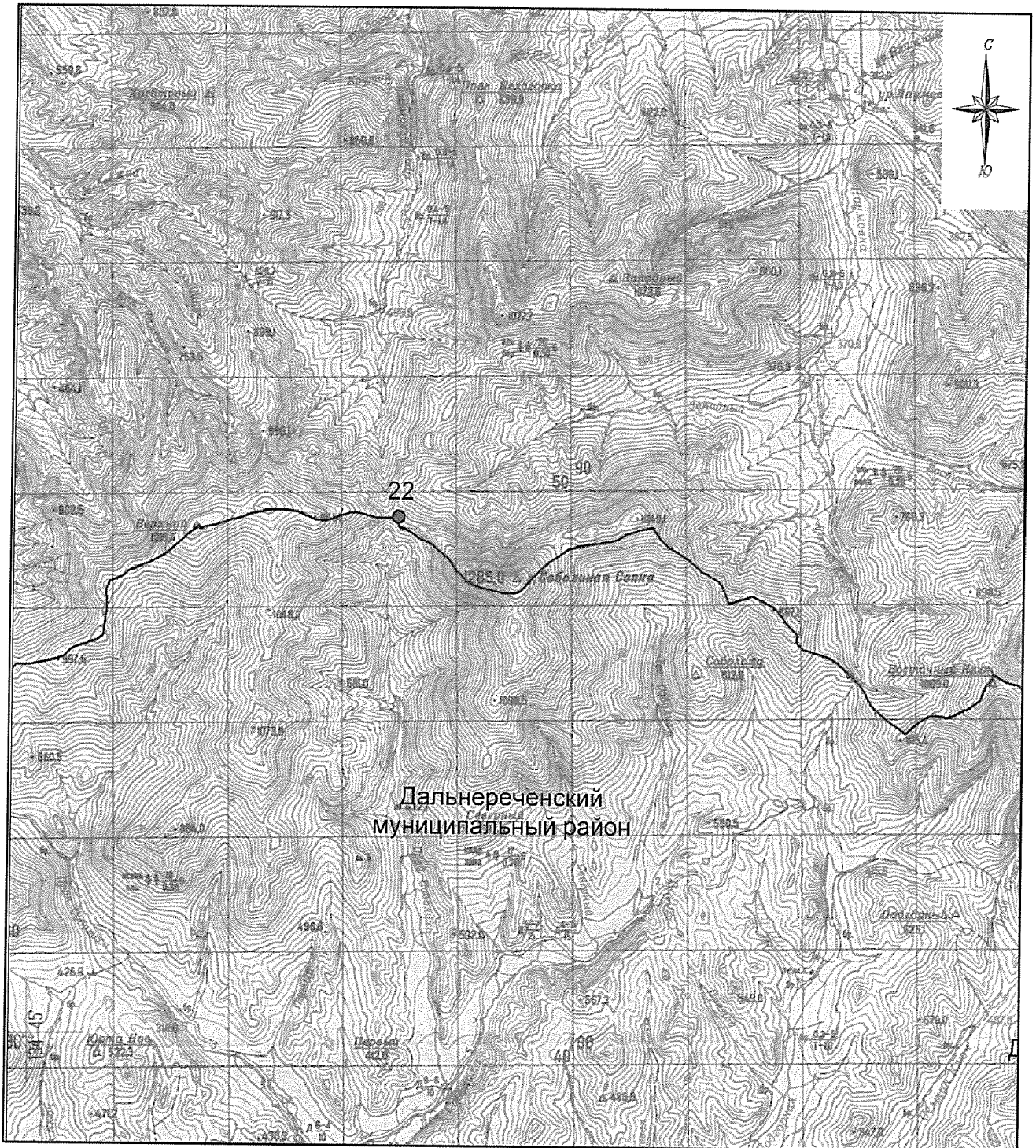


М 1:100000

Условные обозначения:

- - границы Красноармейского муниципального округа
- - характерная точка границ Красноармейского муниципального округа
- 1 - номер характерной точки границ Красноармейского муниципального округа
- - граница стыка смежных муниципальных образований

Схема границ Красноармейского муниципального округа

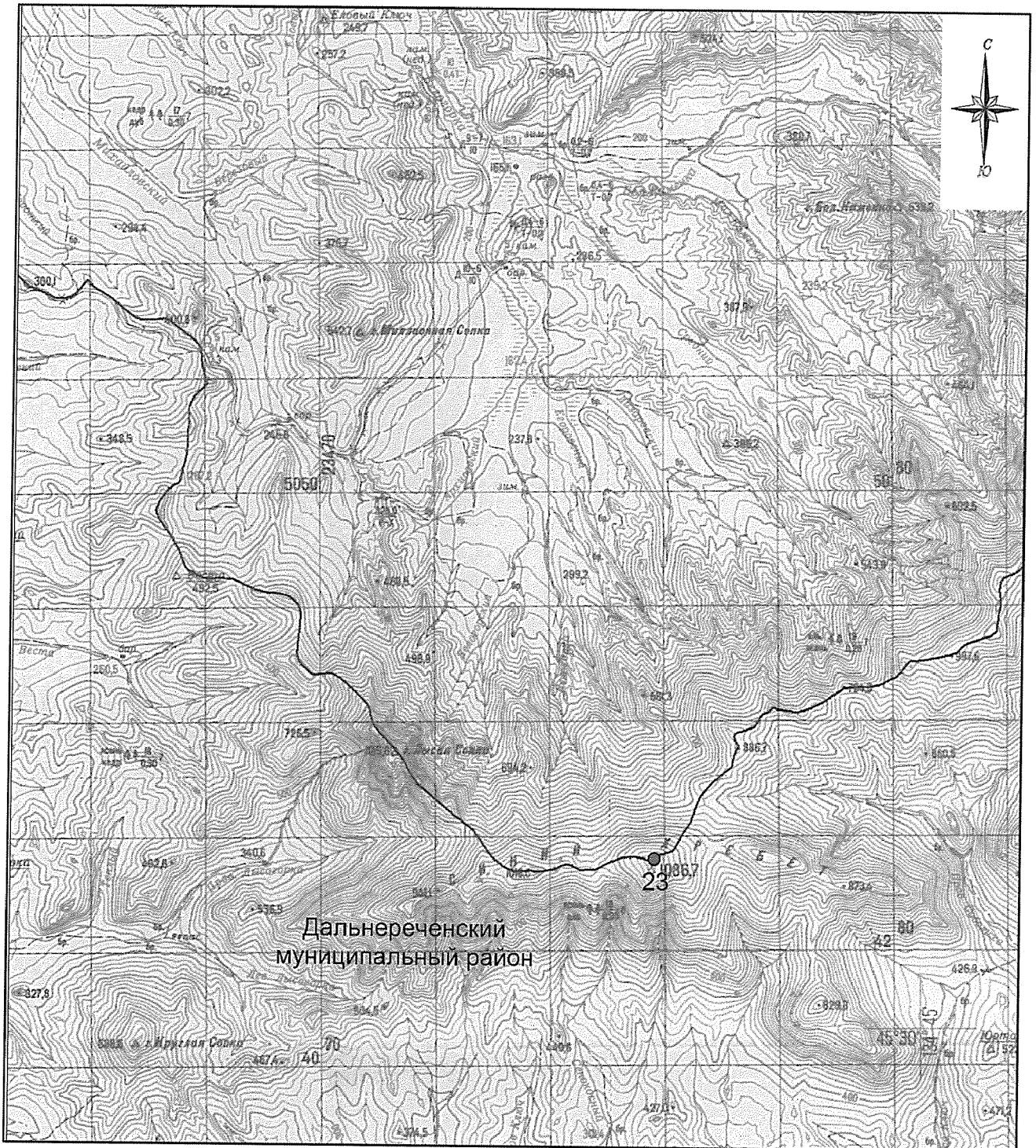


М 1:100000

Условные обозначения:

- - границы Красноармейского муниципального округа
- - характерная точка границ Красноармейского муниципального округа
- 1 - номер характерной точки границ Красноармейского муниципального округа
- - граница стыка смежных муниципальных образований

Схема границ Красноармейского муниципального округа



М 1:100000

Условные обозначения:





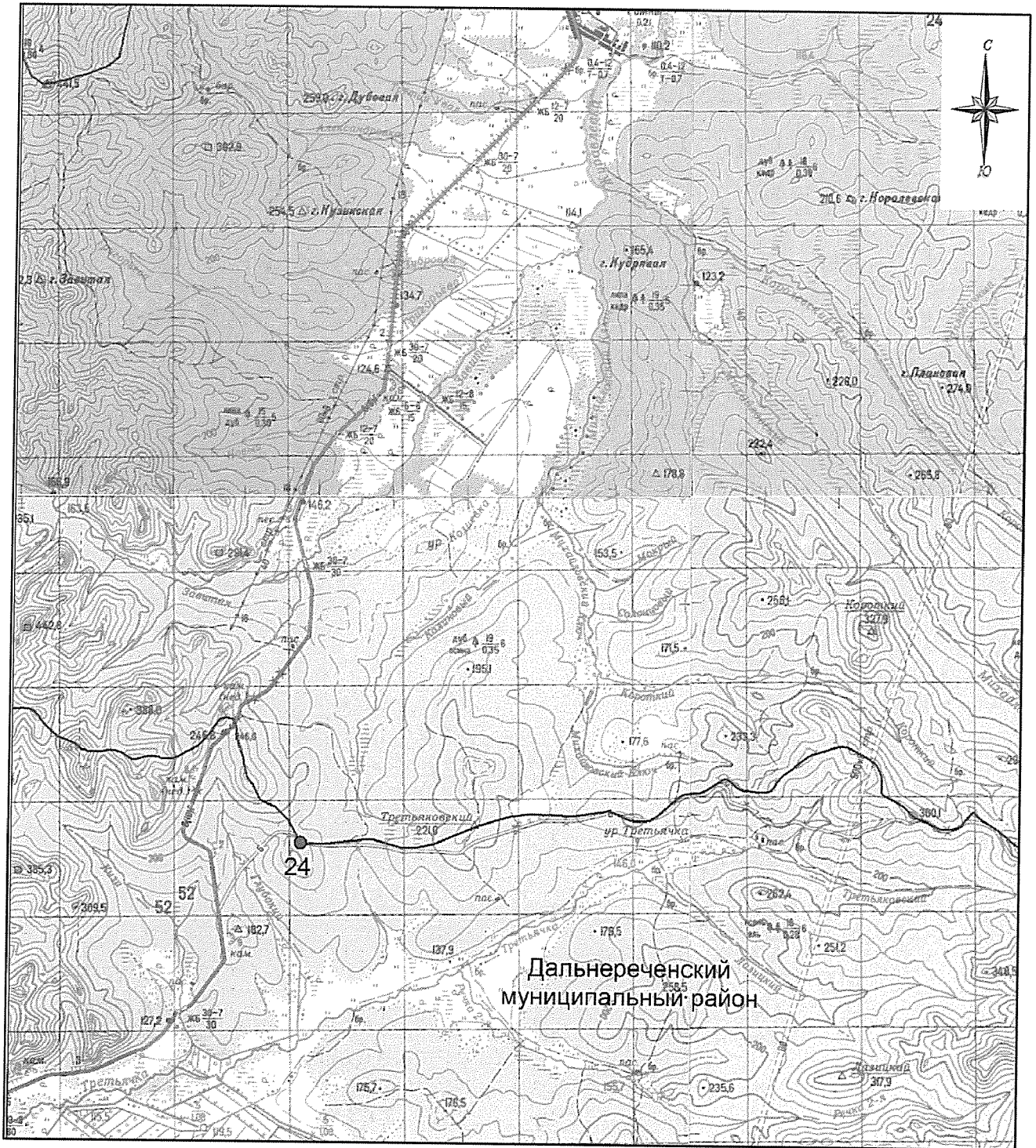
-  - границы Красноармейского муниципального округа
-  - характерная точка границ Красноармейского муниципального округа
-  - номер характерной точки границ Красноармейского муниципального округа
-  - граница стыка смежных муниципальных образований

Схема границ Красноармейского муниципального округа



М 1:100000

Условные обозначения:





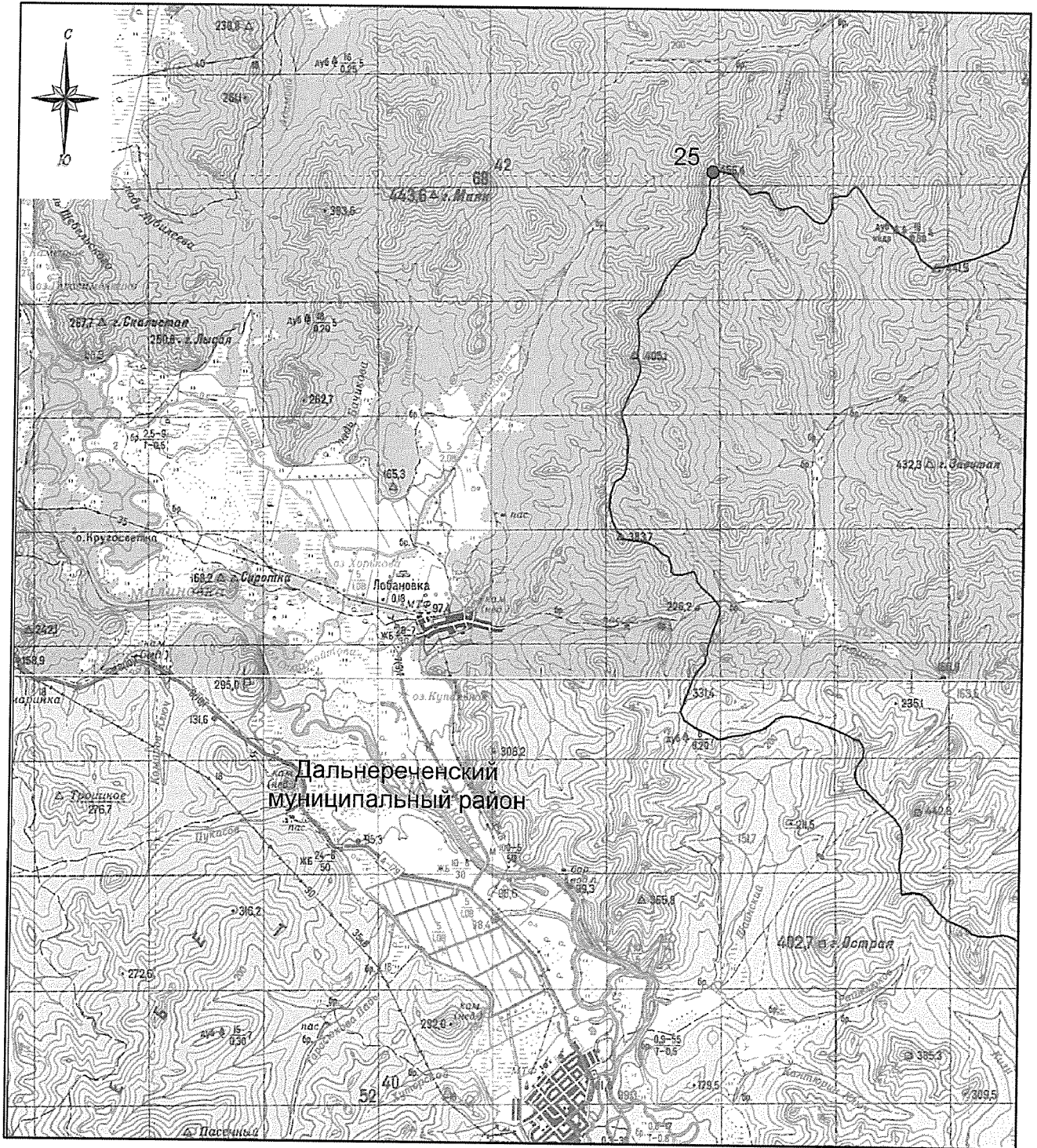
-  - границы Красноармейского муниципального округа
-  - характерная точка границ Красноармейского муниципального округа
-  - номер характерной точки границ Красноармейского муниципального округа
-  - граница стыка смежных муниципальных образований

Схема границ Красноармейского муниципального округа



М 1:100000

Условные обозначения:





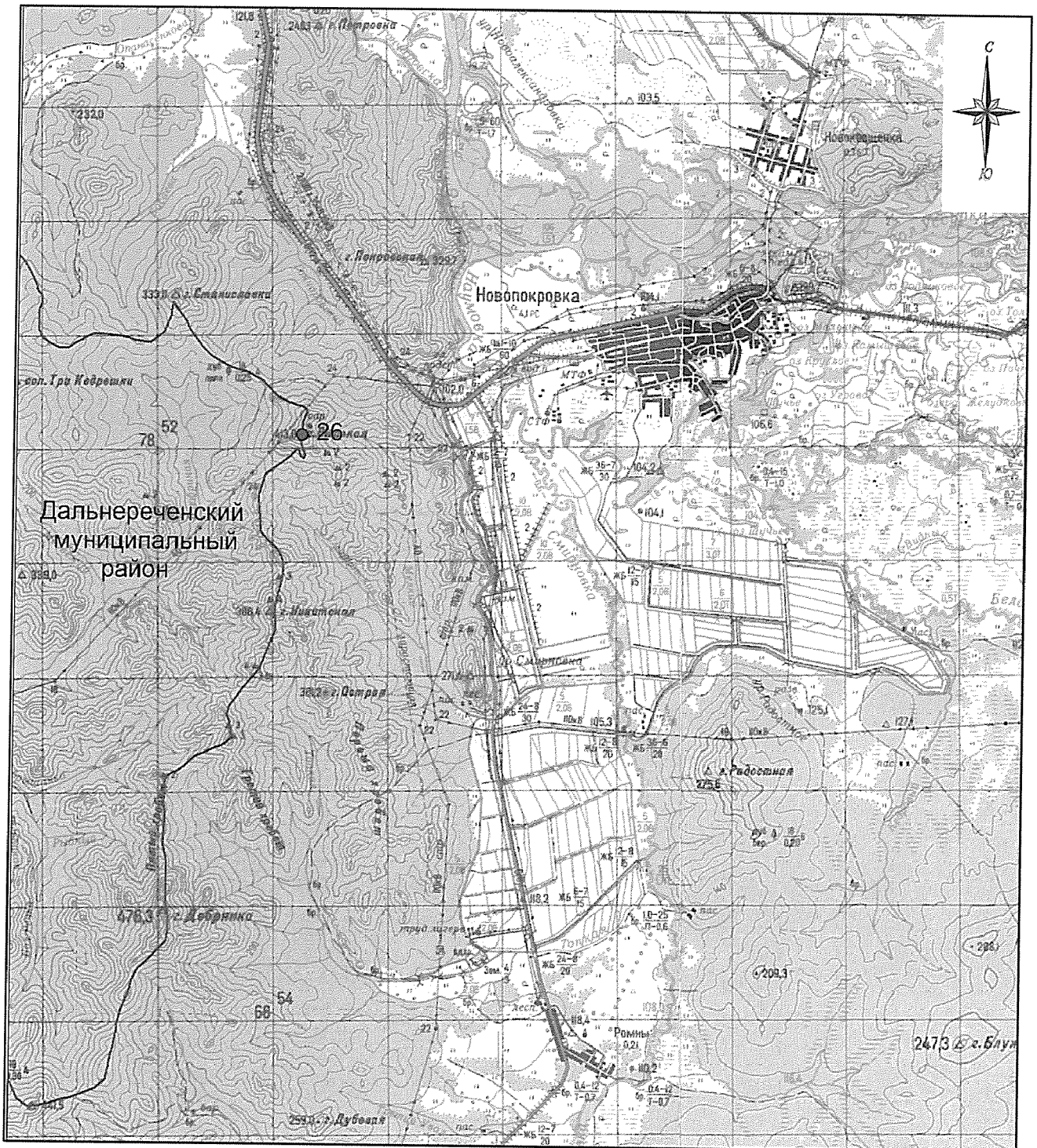
-  - границы Красноармейского муниципального округа
-  - характерная точка границ Красноармейского муниципального округа
-  - номер характерной точки границ Красноармейского муниципального округа
-  - граница стыка смежных муниципальных образований

Схема границ Красноармейского муниципального округа

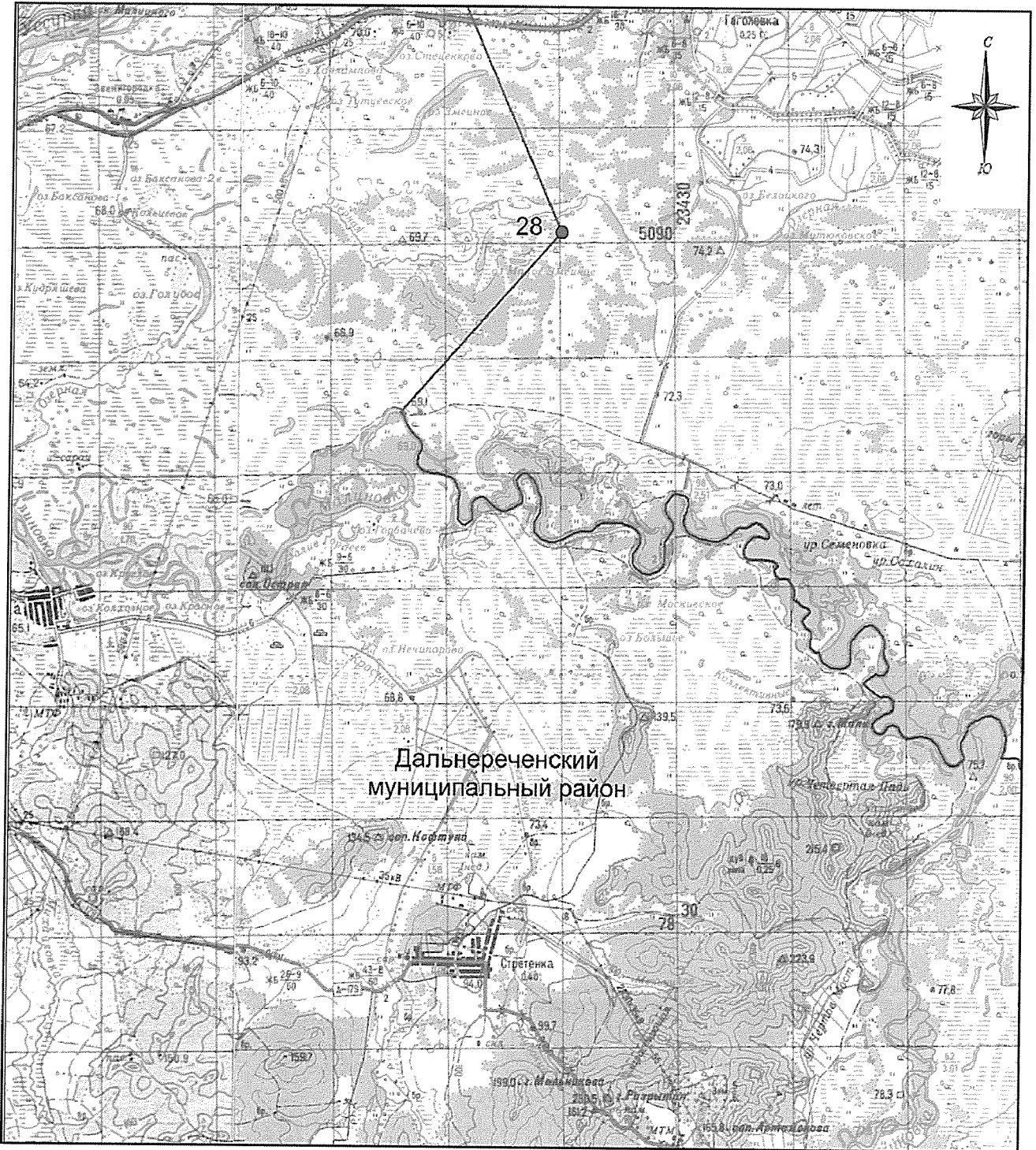


М 1:100000

Условные обозначения:

- - границы Красноармейского муниципального округа
- - характерная точка границ Красноармейского муниципального округа
- 1 - номер характерной точки границ Красноармейского муниципального округа
- - граница стыка смежных муниципальных образований

Схема границ Красноармейского муниципального округа



М 1:100000

Условные обозначения:

- - границы Красноармейского муниципального округа
- - характерная точка границ Красноармейского муниципального округа
- 1 - номер характерной точки границ Красноармейского муниципального округа
- - граница стыка смежных муниципальных образований