



**ДЕПАРТАМЕНТ ИНФОРМАЦИОННОЙ ПОЛИТИКИ
ПРИМОРСКОГО КРАЯ**

ПРИКАЗ

16.03.2018

г. Владивосток

№ 24-29

**О внесении изменений в схему размещения
рекламных конструкций на территории Владивостокского
городского округа Приморского края**

В соответствии с частью 5.8 статьи 19 Федерального закона от 13 марта 2006 года № 38-ФЗ «О рекламе», Законом Приморского края от 18 ноября 2014 года № 497-КЗ «О перераспределении полномочий между органами местного самоуправления муниципальных образований Приморского края и органами государственной власти Приморского края и внесении изменений в отдельные законодательные акты Приморского края», постановлением Администрации Приморского края от 11 декабря 2013 года № 460-па «Об утверждении Положения о департаменте информационной политики Приморского края», постановлением Администрации Приморского края от 30 декабря 2013 № 508-па «О реализации отдельных положений Федерального закона от 13 марта 2006 года № 38-ФЗ «О рекламе»

ПРИКАЗЫВАЮ:

1. Утвердить прилагаемые Изменения № 4 в схему размещения рекламных конструкций на территории Владивостокского городского округа Приморского края, утвержденную приказом департамента информационной политики Приморского края от 26 февраля 2016 года № 24-26 (в редакции

Изменений № 1, утвержденных приказом департамента информационной политики Приморского края от 20 октября 2016 года № 24-131, Изменений № 2, утвержденных приказом департамента информационной политики Приморского края от 08 декабря 2016 года № 24-153, Изменений № 3, утвержденных приказом департамента информационной политики Приморского края от 22 декабря 2016 года № 24-164).

2. Отделу регулирования размещения объектов наружной рекламы департамента информационной политики Приморского края обеспечить:

2.1. В течение семи дней после дня первого официального опубликования приказа направление в электронном виде копии приказа, а также сведений об источниках его официального опубликования в Управление Министерства юстиции Российской Федерации по Приморскому краю для включения указанного акта в федеральный регистр нормативных правовых актов субъектов Российской Федерации и проведения правовой и антикоррупционной экспертиз;

2.2. В течение семи дней со дня его принятия направление приказа в Законодательное Собрание Приморского края;

2.3. В течение десяти дней со дня его принятия направление копии приказа в прокуратуру Приморского края.

3. Обеспечить официальное опубликование настоящего приказа и размещение на официальном сайте Администрации Приморского края и органов исполнительной власти Приморского края в информационно-телекоммуникационной сети «Интернет» Изменений № 4 в схему размещения рекламных конструкций на территории Владивостокского городского округа Приморского края.

4. Контроль за исполнением настоящего приказа оставляю за собой.

Директор департамента

А.В. Казаков

УТВЕРЖДЕНЫ

приказом департамента
информационной политики
Приморского края
от 16.03.2018 № 24-29

**Изменения № 4 в схему размещения рекламных
конструкций
на территории Владивостокского городского округа
Приморского края**

Согласовано:

Инспекция по охране объектов культурного наследия Приморского края
Департамент земельных и имущественных отношений Приморского края
Департамент градостроительства Приморского края
Департамент транспорта и дорожного хозяйства Приморского края

Департамент информационной политики Приморского края
«16» марта 2018 года

АДРЕСНАЯ ПРОГРАММА									
Адресная характеристика		Технологическая характеристика					Имущественная характеристика		
Номер рекламной конструкции	Адрес предполагаемого места установки и эксплуатации рекламной конструкции	Тип рекламной конструкции	Вид рекламной конструкции	Размер информации одного поля одной стороны	Количество сторон	Площадь информации одного поля, кв. м	Наименование собственника и иного законного владельца недвижимого имущества, к объекту которого присоединяется рекламная конструкция	Кадастровый номер недвижимого имущества (номер кадастрового квартала)	Примечание
1	Дермоганова ул., 56а	стела	отдельно стоящая	3,5x1,5	2	10,5	Правообладатель отсутствует (в границах земельного участка расположена автомобильная дорога общего пользования местного значения (Владивостокского городского округа))	25:28:050001	изменение технологической характеристики рекламной конструкции: размер (карта № 1)
5	Посейская 3-я ул., 1	стела	отдельно стоящая	4x2,2	2	17,6	Приморский край; Департамент транспорта и дорожно-хозяйства Приморского края (постоянное (бессрочное) пользование)	25:28:000000:732	изменение технологической характеристики рекламной конструкции: размер (карта № 4)
9	Маковского ул., 280. АЗС	пилон с демонстрацией рекламы на динамических системах смены изображений	отдельно стоящая	1,8x1,2	1	2,16	Акционерное общество "ПНК-Приморнефтепродукт"	25:28:050063:12	изменение технологической характеристики рекламной конструкции: тип рекламной конструкции (карта № 7)
41	Маковского ул., 306. АЗС	пилон с демонстрацией рекламы на динамических системах смены изображений	отдельно стоящая	1,8x1,2	1	2,16	Акционерное общество "ПНК-Приморнефтепродукт"	25:28:050055:41	изменение технологической характеристики рекламной конструкции: тип рекламной конструкции; уточнение места установки рекламной конструкции в картографических материалах (карта № 14)
91	Чкалова ул., 20/18	кронштейн на опоре	на сооружении	1x0,7	2	1,4	Муниципальное образование город Владивосток	-	уточнение места установки рекламной конструкции в фотоматериалах
130	100-летия Владивостока проспект, 48 путепровод 2-я Речка (нов.01)	кронштейн на опоре	на сооружении	1,8x1,2	2	4,32	Муниципальное образование город Владивосток	-	уточнение места установки рекламной конструкции в фотоматериалах

180	Русская ул., 76	стела	отдельно стоящая	3x1,5	2	9	Правообладатель отсутствует (в границах земельного участка расположена автомобильная дорога общего пользования местного значения Владивостокского городского округа)	25:28:050047	исключение из схемы рекламной конструкции (карта № 23)
186	Бородинская ул., 46/50 (кв.№10 Багратиона)	щитовая установка	отдельно стоящая	3x6	1	18	Правообладатель отсутствует (в границах земельного участка расположена автомобильная дорога общего пользования местного значения Владивостокского городского округа)	25:28:050048,0043	исключение из схемы рекламной конструкции (карта № 24)
201	100-летия Владивостока проспект, 48 путепровод 2-я Речка (поз.32)	кронштейн на опоре	на сооружении	1,8x1,2	2	4,32	Муниципальное образование город Владивосток		уточнение места установки рекламной конструкции в фотоматериалах
202	100-летия Владивостока проспект, 48 путепровод 2-я Речка (поз.33)	кронштейн на опоре	на сооружении	1,8x1,2	2	4,32	Муниципальное образование город Владивосток		уточнение места установки рекламной конструкции в фотоматериалах
203	100-летия Владивостока проспект, 48 путепровод 2-я Речка (поз.34)	кронштейн на опоре	на сооружении	1,8x1,2	2	4,32	Муниципальное образование город Владивосток		уточнение места установки рекламной конструкции в фотоматериалах
204	100-летия Владивостока проспект, 48 путепровод 2-я Речка (поз.35)	кронштейн на опоре	на сооружении	1,8x1,2	2	4,32	Муниципальное образование город Владивосток		уточнение места установки рекламной конструкции в фотоматериалах
205	100-летия Владивостока проспект, 48 путепровод 2-я Речка (поз.36)	кронштейн на опоре	на сооружении	1,8x1,2	2	4,32	Муниципальное образование город Владивосток		уточнение места установки рекламной конструкции в фотоматериалах
206	100-летия Владивостока проспект, 48 путепровод 2-я Речка (поз.37)	кронштейн на опоре	на сооружении	1,8x1,2	2	4,32	Муниципальное образование город Владивосток		уточнение места установки рекламной конструкции в фотоматериалах
207	100-летия Владивостока проспект, 48 путепровод 2-я Речка (поз.38)	кронштейн на опоре	на сооружении	1,8x1,2	2	4,32	Муниципальное образование город Владивосток		уточнение места установки рекламной конструкции в фотоматериалах
218	Анны Щетининой ул., 21	щитовая установка	отдельно стоящая	3x6	2	36	Хабаров Александр Владимирович, ООО "СтройТор"	25:28:040014:246	исключение из схемы рекламной конструкции (карта № 30)
257	100-летия Владивостока проспект, 44	стела	отдельно стоящая	3x1,5	3	13,5	Муниципальное образование город Владивосток	25:28:000000:367	исключение из схемы рекламной конструкции (карта № 35)

287	100-летия Владивостока проспект. 27	шилон с демонстрацией рекламы на динамических системах сменны изображений	отдельно стоящая	1,8x1,2	1	2,16	ОАО "Приморнефтепродукт"	25:28:040002:139	изменение технологической характеристики рекламной конструкции; тип рекламной конструкции; уточнение места установки рекламной конструкции в картографических материалах (карта № 39)
292	Выселковая ул., 49-51	стела	отдельно стоящая	3x1,5	2	9	Правообладатель отсутствует (в границах земельного участка расположена автомобильная дорога общего пользования местного значения Владивостокского городского округа)	25:28:040012	исключение из схемы рекламной конструкции (карта № 40)
372	Камская ул., 1 г	щитовая установка	отдельно стоящая	3x6	2	36	Правообладатель отсутствует (в границах земельного участка расположена автомобильная дорога общего пользования местного значения Владивостокского городского округа)	25:28:040007:281	исключение из схемы рекламной конструкции (карта № 42)
374	Снеговая ул., 24	стела	отдельно стоящая	22,4x6	2	268,8	Муниципальное образование город Владивосток, обременение (ограничение) права: сервитут (АО "Дальневосточная распределительная сетевая компания")	25:28:000000:645	исключение из схемы рекламной конструкции (карта № 43)
376	Въезд на Рудневский мост со стороны ул. Выселковая	щитовая установка	отдельно стоящая	3x6	2	36	Правообладатель отсутствует (в границах земельного участка расположена автомобильная дорога общего пользования местного значения Владивостокского городского округа)	25:28:040012:0175	уточнение адресной характеристики рекламной конструкции

377	Съезд с Рудневского моста со стороны ул. Балаява	пиговая установка	отдельно стоящая	3x6	2	36	Правообладатель отсутствует (в границах земельного участка расположена автомобильная дорога общего пользования местного значения Владивостокского городского округа)	25:28:040012:0210	уточнение адресной характеристики рекламной конструкции
450	Пекрасовская ул., 100	пиговая установка	отдельно стоящая	3x6	2	36	Муниципальное образование город Владивосток	25:28:000000:9410	исключение из схемы рекламной конструкции (карта № 46)
457	Стрелочная ул., 2а	стела	отдельно стоящая	3x1,5	2	9	Муниципальное образование город Владивосток	25:28:000000:12015	изменение технологической характеристики рекламной конструкции: размер (карта № 47)
461	Снеговая ул., 13ж	стела	отдельно стоящая	3x1,5	2	9	Правообладатель отсутствует (в границах земельного участка расположена автомобильная дорога общего пользования местного значения Владивостокского городского округа)	25:28:040011	исключение из схемы рекламной конструкции (карта № 48)
496	Партизанский проспект, 36	стела	отдельно стоящая	3x1,5	2	9	Муниципальное образование город Владивосток	25:28:000000:646	исключение из схемы рекламной конструкции (карта № 51)
531	Луговая ул., 89а	пилон с демонстрацией рекламы на динамических системах смесы изображений	отдельно стоящая	1,8x1,2	1	2,16	ОАО "Приморнефтепродукт"	25:28:040011:409	изменение технологической характеристики рекламной конструкции; тип рекламной конструкции; уточнение места установки рекламной конструкции в картографических материалах (карта № 54)
538	Луговая ул., 52б поз.1	стела	отдельно стоящая	3x1,5	2	9	Муниципальное образование город Владивосток	25:28:000000:750	исключение из схемы рекламной конструкции (карта № 54)

541	Луговая ул., 526 поз.2	стела	отдельно стоящая	3x1,5	2	9	Муниципальное образование город Владивосток	25:28:000000:750	исключение из схемы рекламной конструкции (карта № 54)
543	Луговая ул., 526 поз.3	стела	отдельно стоящая	3x1,5	2	9	Муниципальное образование город Владивосток	25:28:000000:750	исключение из схемы рекламной конструкции (карта № 54)
547	Луговая ул., 526 поз.4	стела	отдельно стоящая	3x1,5	2	9	Муниципальное образование город Владивосток	25:28:000000:750	исключение из схемы рекламной конструкции (карта № 54)
643	Штакетная ул., 4 - Красного Знамени проект	щитовая установка	отдельно стоящая	3x6	2	36	Муниципальное образование город Владивосток	25:28:000000:6172	исключение из схемы рекламной конструкции (карта № 58)
657	Тобольская ул., 8 (кольцо 3-я Рабочая)	щитовая установка	отдельно стоящая	3x6	1	18	Правообладатель отсутствует, в ведении департамента земельных и имущественных отношений Приморского края (земельный участок, государственная собственность на который не разграничена)	25:28:010001	уточнение собственника объекта недвижимого имущества, к которому присоединяется рекламная конструкция
669	Луговая ул., 716	щитовая установка	отдельно стоящая	4x12	2	96	Правообладатель отсутствует (в границах земельного участка расположена автомобильная дорога общего пользования местного значения Владивостокского городского округа)	25:28:010033	исключение из схемы рекламной конструкции (карта № 59)
728	Гоголя ул., 19	щитовая установка	отдельно стоящая	3x6	1	18	Правообладатель отсутствует (в границах земельного участка расположена автомобильная дорога общего пользования местного значения Владивостокского городского округа)	25:28:010010	уточнение собственника объекта недвижимого имущества, к которому присоединяется рекламная конструкция

812	Светланская ул., 143	щитовая установка	отдельно стоящая	3x6	2	36	Муниципальное образование город Владивосток	25:28:010017:0040	исключение из схемы рекламной конструкции (карта № 70)
824	Светланская ул., 165	щитовая установка	отдельно стоящая	3x6	2	36	Муниципальное образование город Владивосток	25:28:000000:782	исключение из схемы рекламной конструкции (карта № 71)
829	Светланская ул., 195а	стела	отдельно стоящая	3x1,5	1	4,5	Правообладатель отсутствует (в границах земельного участка расположена автомобильная дорога общего пользования местного значения Владивостокского городского округа)	25:28:010025	исключение из схемы рекламной конструкции (карта № 71)
875	Верхнепортовая ул., 42	стела	отдельно стоящая	3x1,5	2	9	Правообладатель отсутствует (в границах земельного участка расположена автомобильная дорога общего пользования местного значения Владивостокского городского округа)	25:28:020032	исключение из схемы рекламной конструкции (карта № 76)
877	Верхнепортовая ул., 32	шилон с неподвижными изображениями на плоскости информационного поля	отдельно стоящая	1,8x1,2	2	4,32	Правообладатель отсутствует (в границах земельного участка расположена автомобильная дорога общего пользования местного значения Владивостокского городского округа)	25:28:020028	изменение технологической характеристики рекламной конструкции: тип рекламной конструкции, размер (карта №76)

928	Вилкова ул., 9а	шилон с демонстрацией рекламы на динамических системах смены изображений	отдельно стоящая	1,8x1,2	1	2,16	Правообладатель отсутствует, в ведении департамента земельных и имущественных отношений Приморского края (земельный участок, государственная собственность на который не разграничена), ограничение (обременение) права: аренда Акционерное общество "НПК-Приморнефтепродукт"	25:28:030012:4	изменение технологической характеристики рекламной конструкции: тип рекламной конструкции; уточнение места установки рекламной конструкции в картографических материалах (карта № 85)
931	Вилкова ул., 5	щитовая установка	отдельно стоящая	3x6	2	36	Муниципальное образование город Владивосток	25:28:000000:9903	исключение из схемы рекламной конструкции (карта № 85)
951	Калинина ул., 275/19	стела	отдельно стоящая	3x1,5	2	9	Муниципальное образование город Владивосток	25:28:030003:0219	исключение из схемы рекламной конструкции (карта № 91)
952	Калинина ул., 281	щитовая установка	отдельно стоящая	3x6	2	36	Муниципальное образование город Владивосток, ОАО "Дальневосточная распределительная сетевая компания", сервис-тут	25:28:000000:421	исключение из схемы рекламной конструкции (карта № 91)
989	о.Русский, ДВФУ поз.1	щитовая установка	отдельно стоящая	3x6	2	36	Муниципальное образование город Владивосток	25:28:000000:660	уточнение собственника объекта недвижимого имущества, к которому присоединяется рекламная конструкция
990	о.Русский, ДВФУ поз.2	щитовая установка	отдельно стоящая	3x6	2	36	Муниципальное образование город Владивосток	25:28:000000:660	уточнение собственника объекта недвижимого имущества, к которому присоединяется рекламная конструкция
991	о.Русский, ДВФУ поз.3	щитовая установка	отдельно стоящая	3x6	2	36	Муниципальное образование город Владивосток	25:28:000000:660	уточнение собственника объекта недвижимого имущества, к которому присоединяется рекламная конструкция


































992	Русская ул., 33	стела	отдельно стоящая	3x1,5	2	9	Муниципальное образование город Владивосток	25:28:000000:5885	изменение технологической характеристики рекламной конструкции: размер (карта № 22)
1002	Набережная ул., 3	щитовая установка	отдельно стоящая	3,84x7,68	1	29,49	ООО "Квиносфера"	25:28:020023:119	уточнение объекта недвижимого имущества, к которому присоединяется рекламная конструкция; изменение технологической характеристики рекламной конструкции: размер (карта № 67)
1061	Океанский проспект, 10-12 (поз.2)	кронштейн на опоре	на сооружении	1,8x1,2	2	4,32	Муниципальное образование город Владивосток	25:28:000000:615	исключение из схемы рекламной конструкции (располагается на территории объекта культурного наследия, включенного в Единый государственный реестр объектов культурного наследия (памятников истории и культуры) народов Российской Федерации, наименование объекта: "Жилой дом", регистрационный номер: 251410128240005, границы и режим использования территории объекта культурного наследия регионального значения утверждены приказом инспекции по охране объектов культурного наследия Приморского края от 14.06.2017 № 164) (карта № 61)




















1063	Океанский проект, 10-12 (поз.1)	кронштейн на опоре	на сооружении	1,8x1,2	2	4,32	Муниципальное образование город Владивосток	25:28:000000:615	исключение из схемы рекламной конструкции (располагается на территории объекта культурного наследия, включенного в Единый государственный реестр объектов культурного наследия (памятников истории и культуры) народов Российской Федерации, наименование объекта: "Жилый дом", регистрационный номер: 251410128240005, границы и режим использования территории объекта культурного наследия регионального значения утверждены приказом инспекции по охране объектов культурного наследия Приморского края от 14.06.2017 № 164) (карта № 61)
1067	Анны Щетининой ул., 21 поз.1	пилон с неподвижными изображениями на плоскости информационного поля	отдельно стоящая	1,8x1,2	2	4,32	Муниципальное образование город Владивосток	25:28:040014:239	включение в схему новой рекламной конструкции (карта № 30)
1068	Анны Щетининой ул., 21 поз.2	пилон с неподвижными изображениями на плоскости информационного поля	отдельно стоящая	1,8x1,2	2	4,32	Муниципальное образование город Владивосток	25:28:040014:239	включение в схему новой рекламной конструкции (карта № 30)
1069	Анны Щетининой ул., 21 поз.3	пилон с неподвижными изображениями на плоскости информационного поля	отдельно стоящая	1,8x1,2	2	4,32	Муниципальное образование город Владивосток	25:28:040014:239	включение в схему новой рекламной конструкции (карта № 30)

1070	Анны Щетинной ул., 21 пол.4	пилон с неподвижными изображениями на плоскости информационного поля	отдельно стоящая	1,8x1,2	2	4,32	Муниципальное образование город Владивосток	25:28:040014:239	исключение в схему новой рекламной конструкции (карта № 30)
1071	Ильичева ул., 20	кронштейн на опоре	на сооружении	1x0,7	2	1,4	Муниципальное образование город Владивосток	25:28:000000:7711	включение в схему новой рекламной конструкции (карта № 35)
1072	Советская ул., 2а (противоположная сторона)	щитовая установка с неподвижными изображениями на плоскости информационного поля	отдельно стоящая	1,5x1	1	1,5	Муниципальное образование город Владивосток, ограничение (обременение) права сервитут Муниципальное унитарное предприятие города Владивостока "Владивостокское предприятие электрических сетей"	25:28:000000:13178	включение в схему новой рекламной конструкции (карта № 50)
1073	Уборевича ул., 20	пилон с неподвижными изображениями на плоскости информационного поля	отдельно стоящая	1,8x1,2	2	4,32	Муниципальное образование город Владивосток	25:28:000000:5968	включение в схему новой рекламной конструкции (карта № 62)
1074	Уборевича ул., 21г	кронштейн на опоре	на сооружении	1x0,7	2	1,4	Муниципальное образование город Владивосток	25:28:000000:5968	включение в схему новой рекламной конструкции (карта № 62)
1075	Океанский проспект, 7	стела	отдельно стоящая	1,7x0,4	2	1,36	Муниципальное образование город Владивосток	25:28:000000:615	включение в схему новой рекламной конструкции (карта № 67)
1076	Океанский проспект- Светланская ул., 29	кронштейн на опоре	на сооружении	1,8x1,2	2	4,32	Муниципальное образование город Владивосток	25:28:000000:615	включение в схему новой рекламной конструкции (карта № 67)
1077	60 лет ВЛКСМ ул.-Героев Хасана ул.	пилон с неподвижными изображениями на плоскости информационного поля	отдельно стоящая	1,8x1,2	2	4,32	Муниципальное образование город Владивосток	25:28:000000:6083	включение в схему новой рекламной конструкции (карта № 86)
1078	60 лет ВЛКСМ ул.-Героев Хасана ул.	кронштейн на опоре	на сооружении	1x0,7	2	1,4	Муниципальное образование город Владивосток	25:28:000000:6083	включение в схему новой рекламной конструкции (карта № 86)

1079	Кригина ул., 23	щитовая установка с неподвижными изображениями на плоскости информационного поля	отдельно стоящая	1,8x1,2	2	4,32	Правообладатель отсутствует, в ведении департамента земельных и имущественных отношений Приморского края (земельный участок государственная собственность на который не разграничен)	25:28:000000.14262	включение в схему новой рекламной конструкции (карта № 93)
1080	Борисово ул., 102	щитовая установка с неподвижными изображениями на плоскости информационного поля	на здании	1,38x1,5	1	6,21	Приморский край, Краевое государственное автономное профессиональное образовательное учреждение "Промышленный колледж энергетики и связи" (оперативное управление)	25:28:000000.1172	включение в схему новой рекламной конструкции (карта № 95)
1081	Маковского ул., 284	панно брендмаурное с демонстрацией рекламы на электронных носителях	на здании	19,46x3,07	1	59,74	Приморский край, Краевое государственное автономное учреждение "Центр спортивной подготовки - школа высшего спортивного мастерства" (оперативное управление)	25:28:050063:351	включение в схему новой рекламной конструкции (карта № 120)
1082	Западная ул. - Фонтанная ул., 3	флаговая композиция	отдельно стоящая	1,8x1,2	2x3	12,96	ООО "Арсал-Недвижимость"	25:28:020009:1016	включение в схему новой рекламной конструкции (карта № 121)

Условные обозначения рекламных конструкций:

-  арка отдельно стоящая размером 0,5 м х 3 м двусторонняя площадью 3 кв. м
-  арка отдельно стоящая размером 0,8 м х 3 м односторонняя площадью 2,4 кв. м
-  арка отдельно стоящая размером 1,5 м х 3 м односторонняя площадью 4,5 кв. м
-  арка отдельно стоящая размером 3,8 м х 1 м односторонняя площадью 3,8 кв. м
-  кронштейн на опоре на сооружении размером 1 м х 0,7 м двусторонний площадью 1,4 кв. м
-  кронштейн на опоре на сооружении размером 1,8 м х 1,2 м двусторонний площадью 4,32 кв. м
-  объемно-пространственная конструкция отдельно стоящая размером 3,3 м х 13,7 м односторонняя площадью 45,21 кв. м
-  панно брендмауэрное на здании размером 5 м х 12 м одностороннее площадью 60 кв. м
-  панно брендмауэрное с демонстрацией рекламы на электронных носителях на здании размером 19,46 м х 3,07 м одностороннее площадью 59,74 кв. м*
-  пилон с неподвижными изображениями на плоскости информационного поля отдельно стоящий размером 1,8 м х 1,2 м односторонний площадью 2,16 кв. м
-  пилон с неподвижными изображениями на плоскости информационного поля отдельно стоящий размером 1,8 м х 1,2 м двусторонний площадью 4,32 кв. м
-  пилон с демонстрацией рекламы на динамических системах смены изображений отдельно стоящий размером 1,8 м х 1,2 м односторонний площадью 2,16 кв. м*
-  стена отдельно стоящая размером 1,7 м х 0,4 м двусторонняя площадью 1,36 кв. м*
-  стена отдельно стоящая размером 2 м х 2,2 м двусторонняя площадью 8,8 кв. м
-  стена отдельно стоящая размером 2,5 м х 0,75 м двусторонняя площадью 3,75 кв. м
-  стена отдельно стоящая размером 3 м х 1,5 м односторонняя площадью 4,5 кв. м
-  стена отдельно стоящая размером 3 м х 1,5 м двусторонняя площадью 9 кв. м
-  стена отдельно стоящая размером 3 м х 1,5 м трехсторонняя площадью 13,5 кв. м
-  стена отдельно стоящая размером 3 м х 2,4 м двусторонняя площадью 14,4 кв. м
-  стена отдельно стоящая размером 3,5 м х 1,5 м двусторонняя площадью 10,5 кв. м
-  стена отдельно стоящая размером 4 м х 2,2 м двусторонняя площадью 17,6 кв. м*
-  стена отдельно стоящая размером 5 м х 2 м односторонняя площадью 10 кв. м
-  стена отдельно стоящая размером 5 м х 2 м двусторонняя площадью 20 кв. м
-  стена отдельно стоящая размером 5 м х 2 м трехсторонняя площадью 30 кв. м
-  стена отдельно стоящая размером 5,2 м х 5,3 м двусторонняя площадью 55,12 кв. м
-  стена отдельно стоящая размером 5,5 м х 2,5 м двусторонняя площадью 27,5 кв. м
-  стена отдельно стоящая размером 6 м х 4 м односторонняя площадью 24 кв. м
-  стена отдельно стоящая размером 7 м х 3 м двусторонняя площадью 42 кв. м
-  стена отдельно стоящая размером 7,5 м х 7,8 м односторонняя площадью 58,5 кв. м
-  стена отдельно стоящая размером 12 м х 1,5 м двусторонняя площадью 36 кв. м
-  стена отдельно стоящая размером 25,9 м х 5 м трехсторонняя площадью 388,5 кв. м
-  флаговая композиция отдельно стоящая размером 1,8 м х 1,2 м двусторонняя с тремя полотнищами площадью 12,96 кв. м*
-  флаговая композиция отдельно стоящая размером 2 м х 0,6 м двусторонняя с тремя полотнищами площадью 7,2 кв. м

-  шитовая установка отдельно стоящая размером 3 м x 6 м односторонняя площадью 18 кв. м
-  шитовая установка отдельно стоящая размером 3 м x 6 м двусторонняя площадью 36 кв. м
-  шитовая установка отдельно стоящая размером 3 м x 6 м трехсторонняя площадью 54 кв. м
-  шитовая установка отдельно стоящая размером 3 м x 12 м односторонняя площадью 36 кв. м
-  шитовая установка отдельно стоящая размером 3,84 м x 7,68 м односторонняя площадью 29,49 кв. м*
-  шитовая установка отдельно стоящая размером 4 м x 7 м односторонняя площадью 28 кв. м
-  шитовая установка отдельно стоящая размером 4 м x 7 м двусторонняя площадью 56 кв. м
-  шитовая установка отдельно стоящая размером 4 м x 12 м односторонняя площадью 48 кв. м
-  шитовая установка отдельно стоящая размером 4 м x 12 м двусторонняя площадью 96 кв. м
-  шитовая установка отдельно стоящая размером 5,76 м x 11,52 м односторонняя площадью 66,36 кв. м
-  шитовая установка отдельно стоящая размером 5 м x 10 м односторонняя площадью 50 кв. м
-  шитовая установка отдельно стоящая размером 5 м x 10 м двусторонняя площадью 100 кв. м
-  шитовая установка отдельно стоящая размером 5 м x 15 м односторонняя площадью 75 кв. м
-  шитовая установка отдельно стоящая размером 5 м x 15 м двусторонняя площадью 150 кв. м
-  шитовая установка отдельно стоящая размером 5 м x 15 м трехсторонняя площадью 225 кв. м
-  шитовая установка отдельно стоящая размером 6,1 м x 5,4 м односторонняя площадью 32,94 кв. м
-  шитовая установка отдельно стоящая размером 8 м x 9 м односторонняя площадью 72 кв. м
-  шитовая установка отдельно стоящая размером 13 м x 12 м односторонняя площадью 156 кв. м
-  знак километровой разметки (километровый столбик) с указанием расстояния от начала дороги

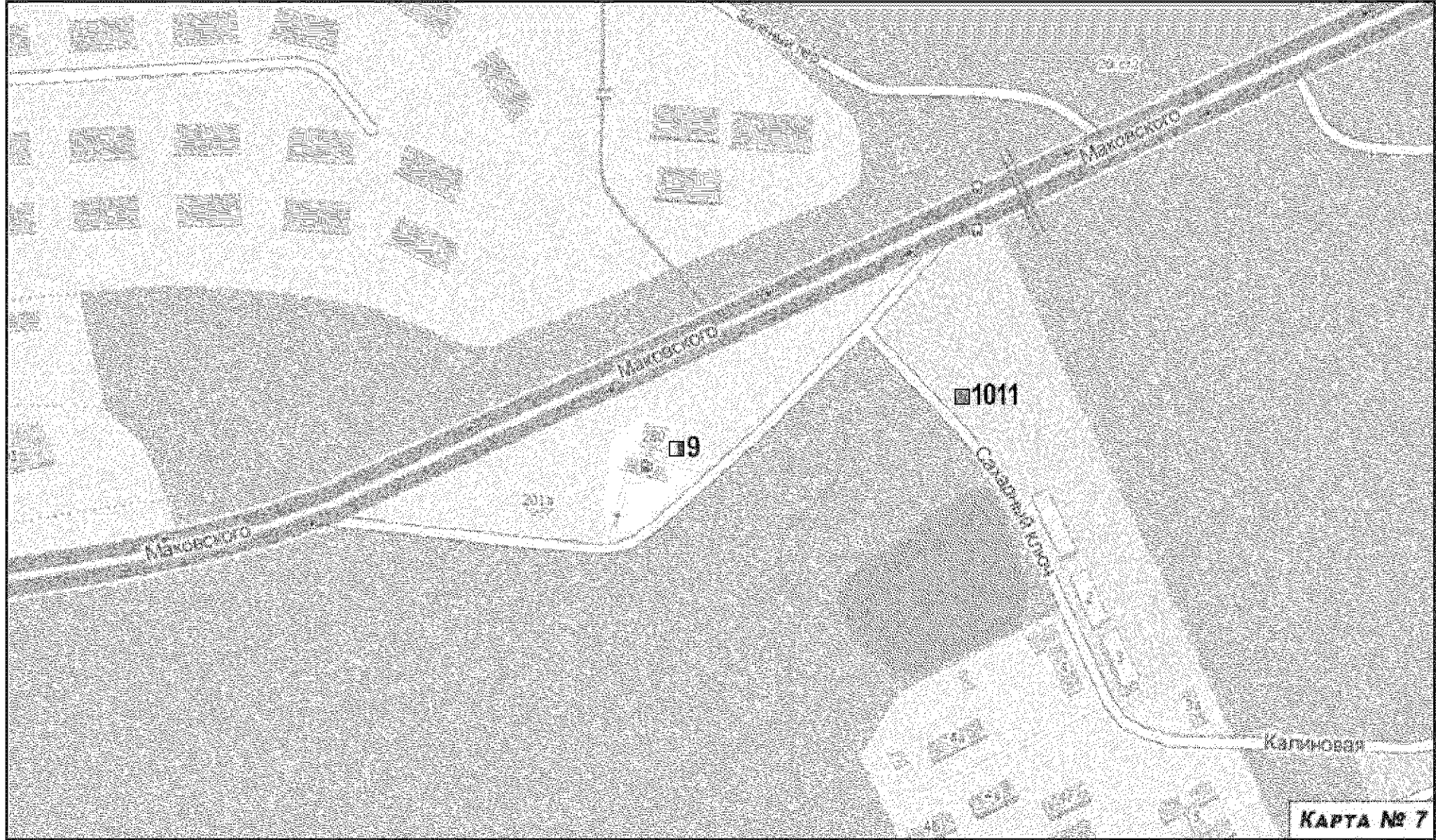
Примечание:

* - новое обозначение рекламных конструкций


**Карта размещения рекламных конструкций на территории
Владивостокского городского округа, выполненная на адресном плане (г. Владивосток)**



**Карта размещения рекламных конструкций на территории
Владивостокского городского округа, выполненная на адресном плане (г. Владивосток)**

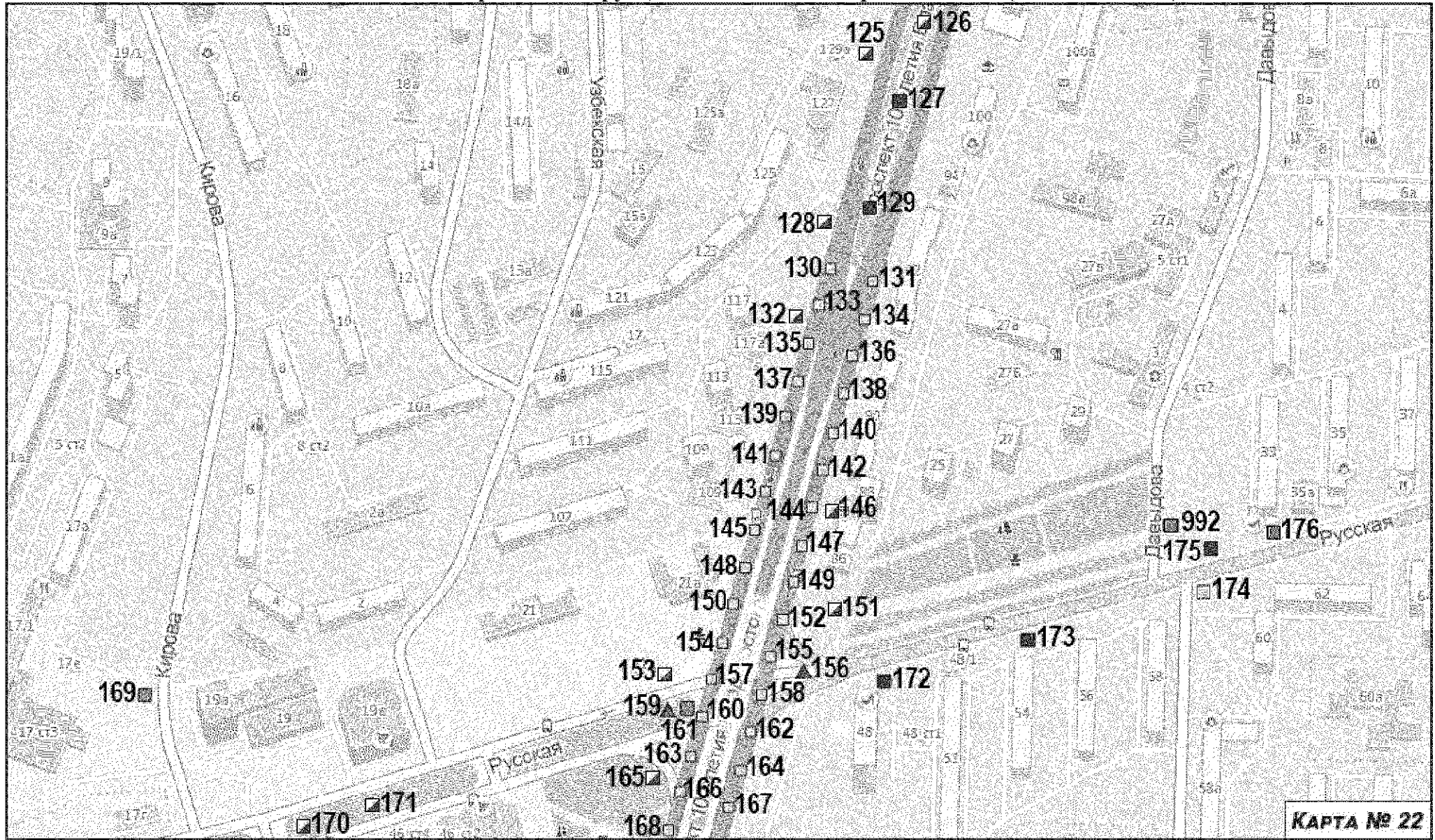


**Карта размещения рекламных конструкций на территории
Владивостокского городского округа, выполненная на адресном плане (г. Владивосток)**




КАРТА № 14

**Карта размещения рекламных конструкций на территории
Владивостокского городского округа, выполненная на адресном плане (г. Владивосток)**



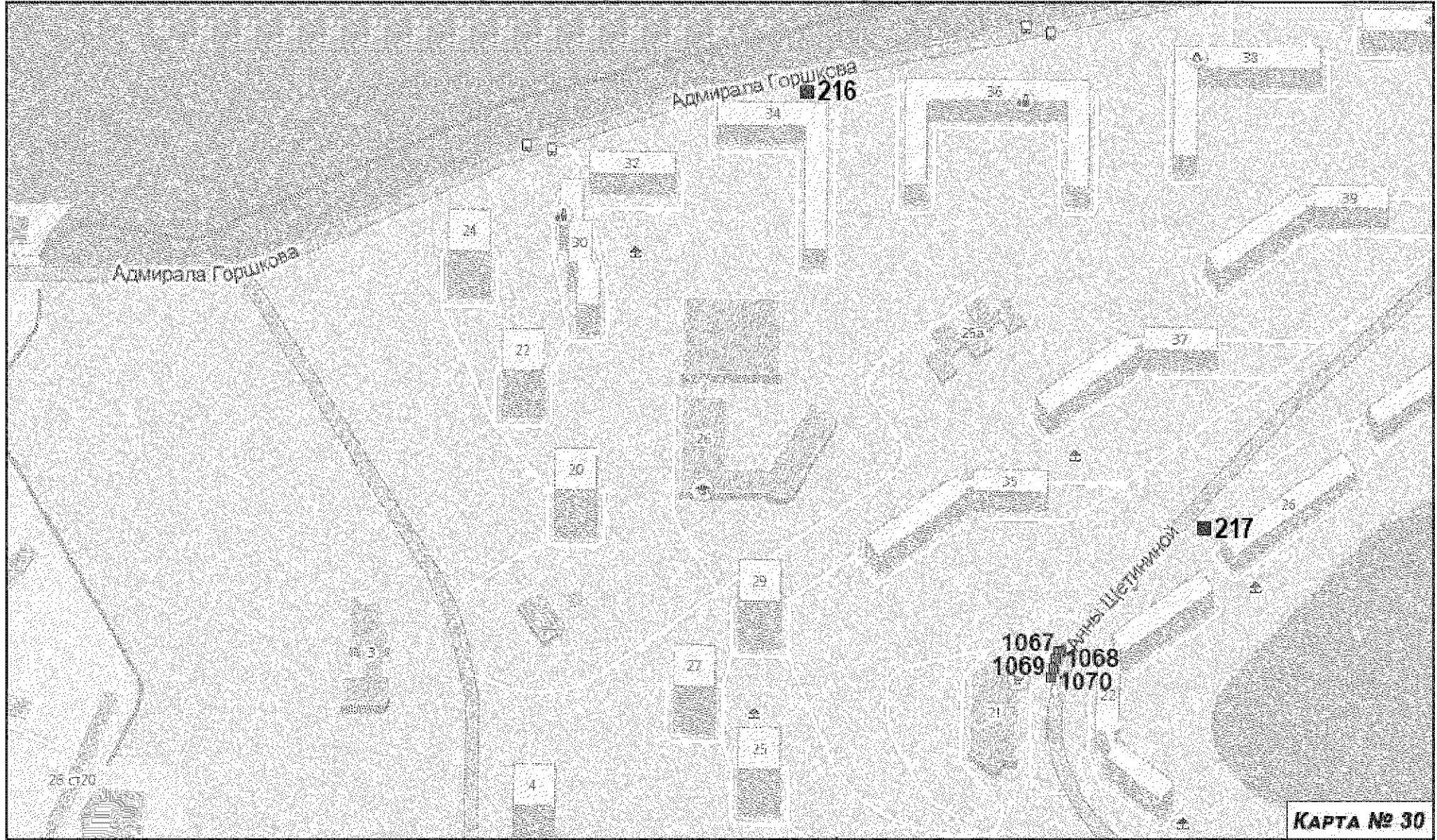
**Карта размещения рекламных конструкций на территории
Владивостокского городского округа, выполненная на адресном плане (г. Владивосток)**



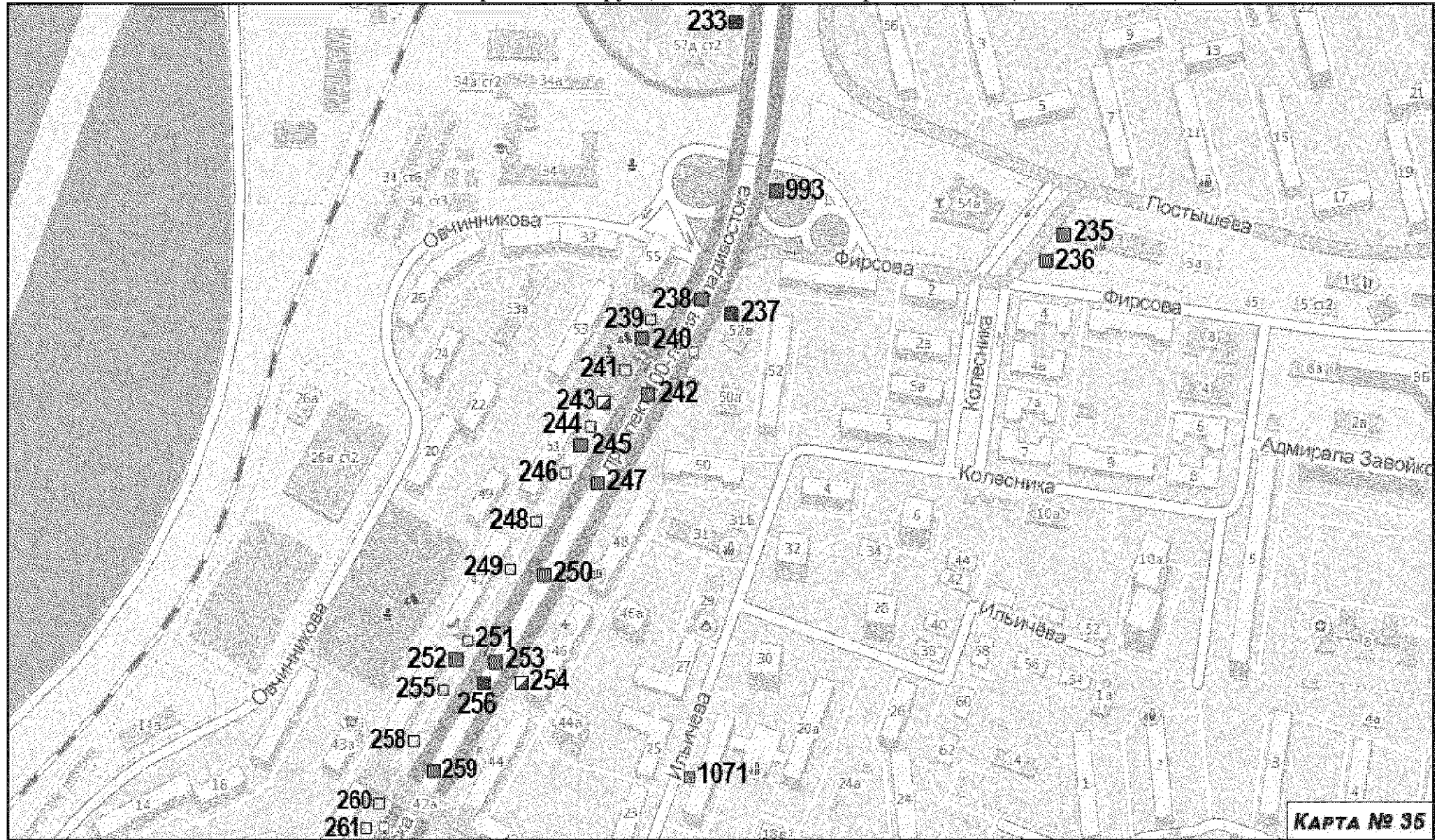
Карта размещения рекламных конструкций на территории
Владивостокского городского округа, выполненная на адресном плане (г. Владивосток)



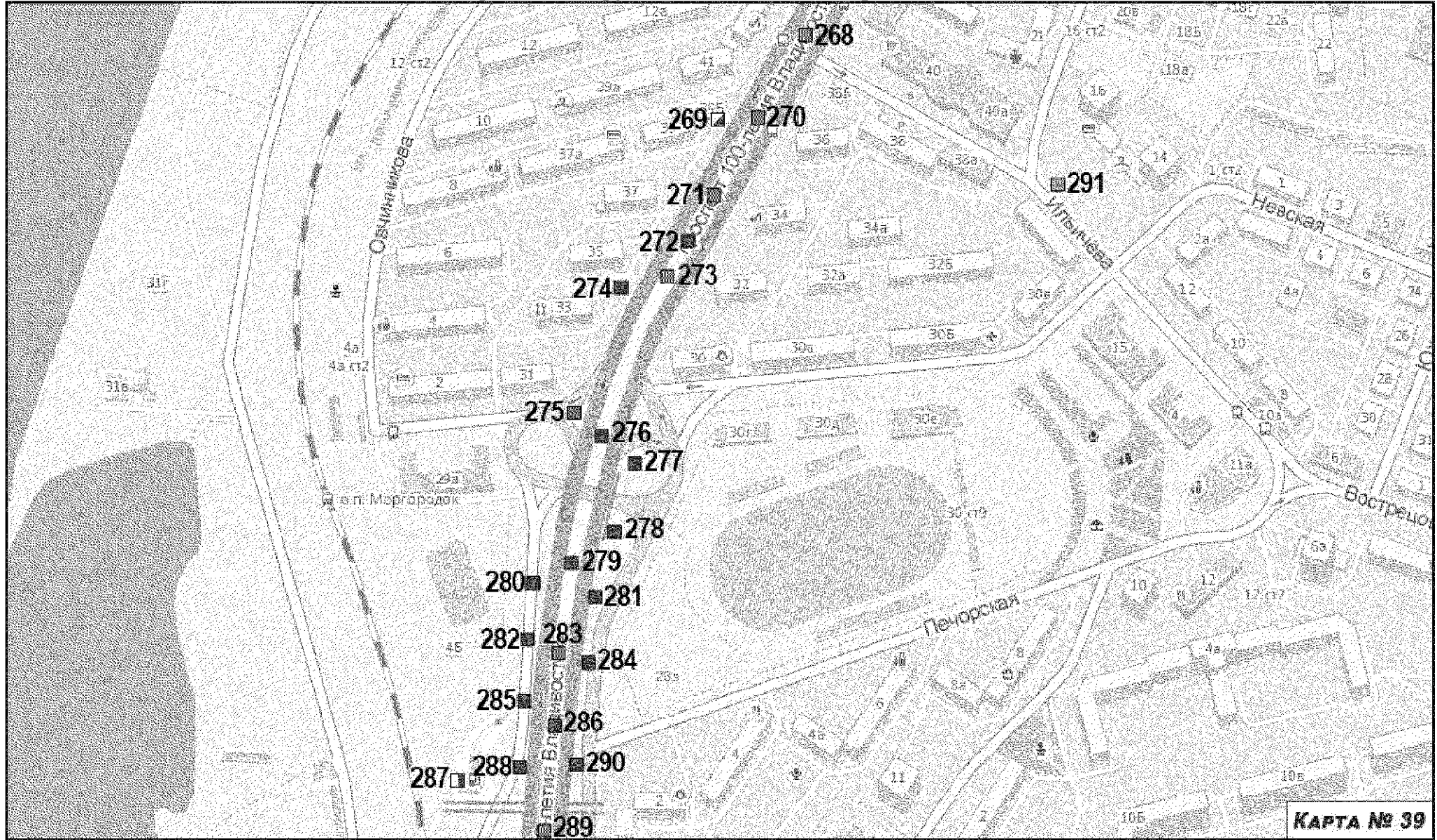
**Карта размещения рекламных конструкций на территории
Владивостокского городского округа, выполненная на адресном плане (г. Владивосток)**



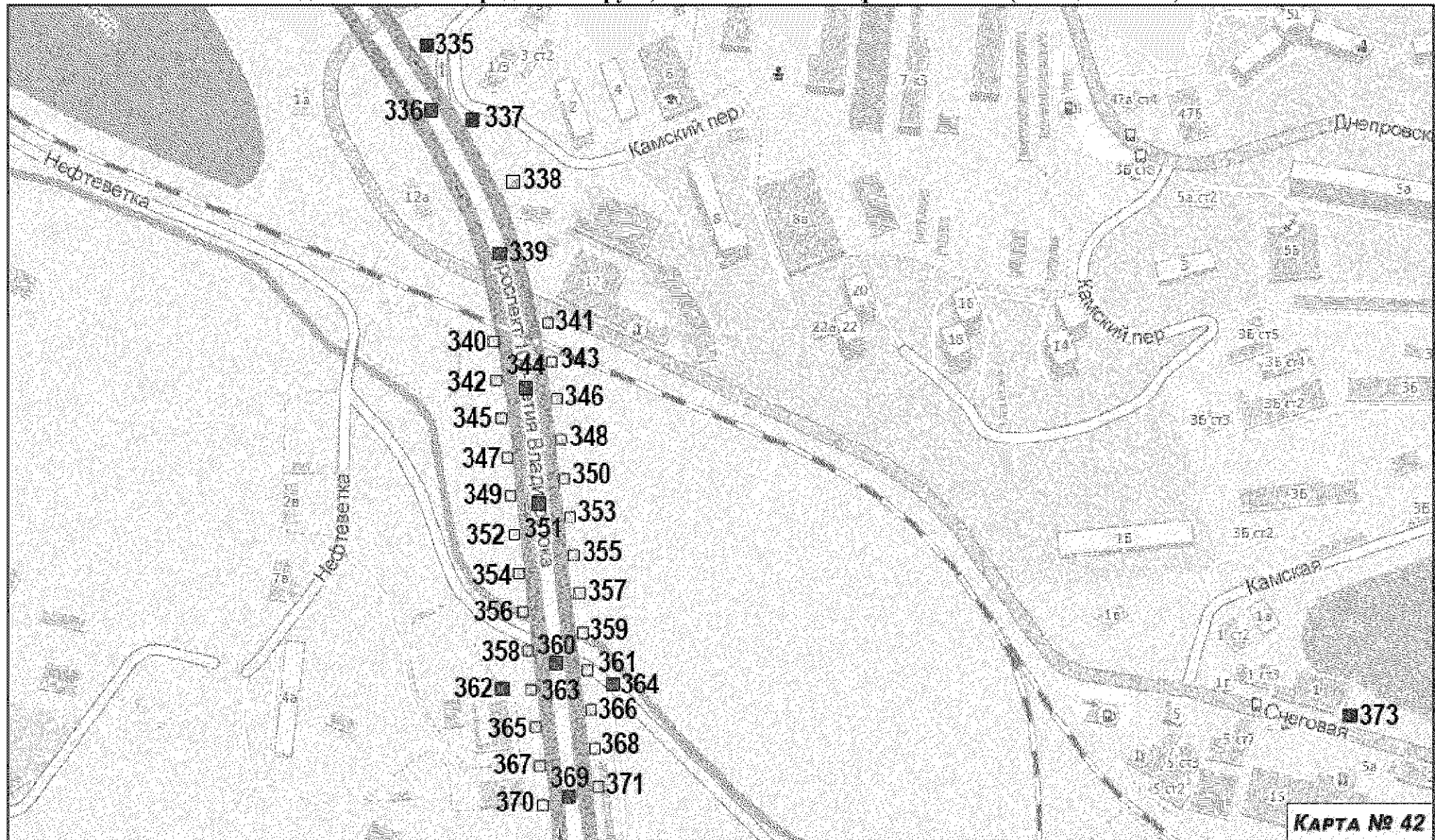
Карта размещения рекламных конструкций на территории
Владивостокского городского округа, выполненная на адресном плане (г. Владивосток)




**Карта размещения рекламных конструкций на территории
Владивостокского городского округа, выполненная на адресном плане (г. Владивосток)**



Карта размещения рекламных конструкций на территории
Владивостокского городского округа, выполненная на адресном плане (г. Владивосток)



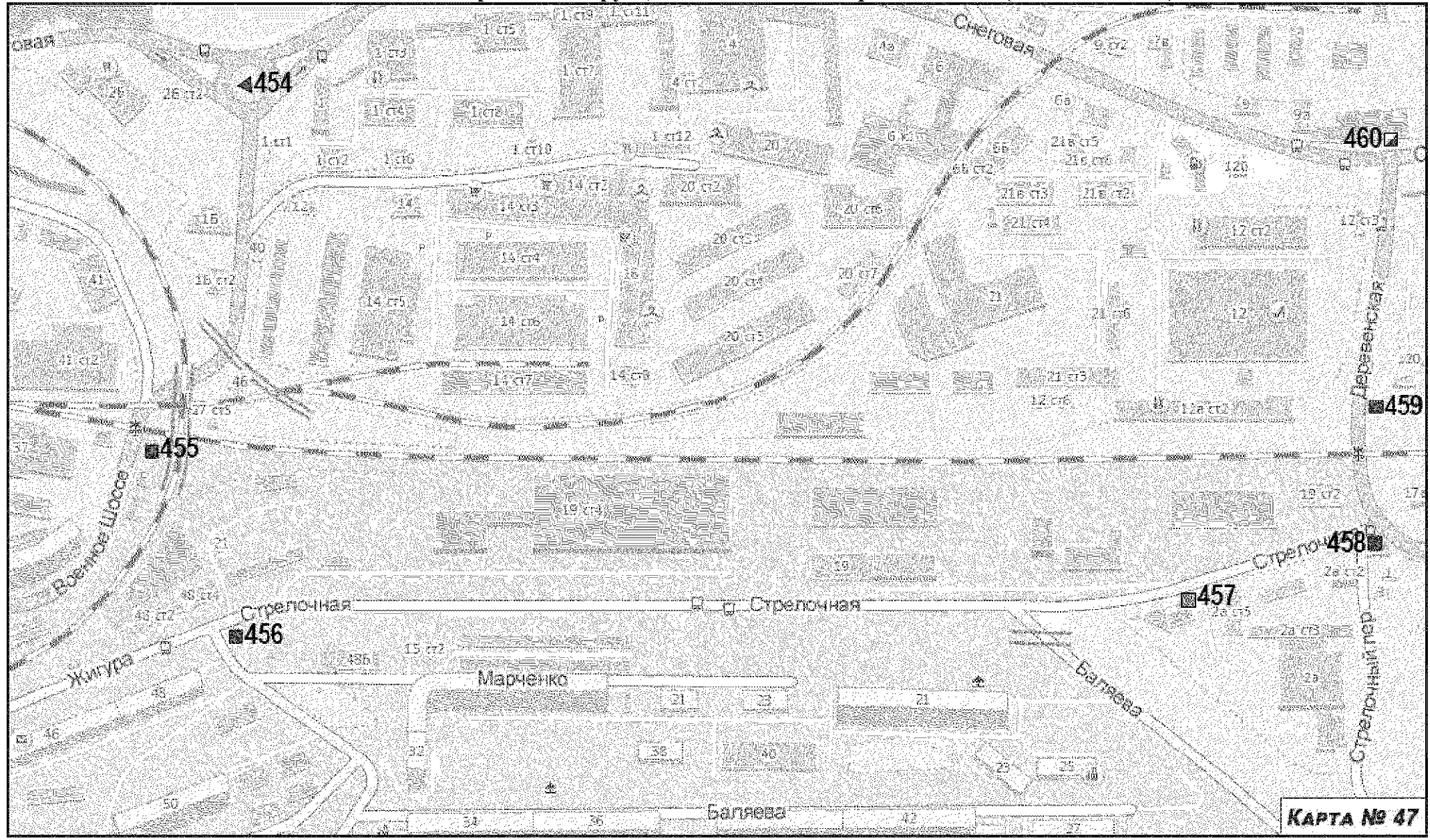
**Карта размещения рекламных конструкций на территории
Владивостокского городского округа, выполненная на адресном плане (г. Владивосток)**




**Карта размещения рекламных конструкций на территории
Владивостокского городского округа, выполненная на адресном плане (г. Владивосток)**



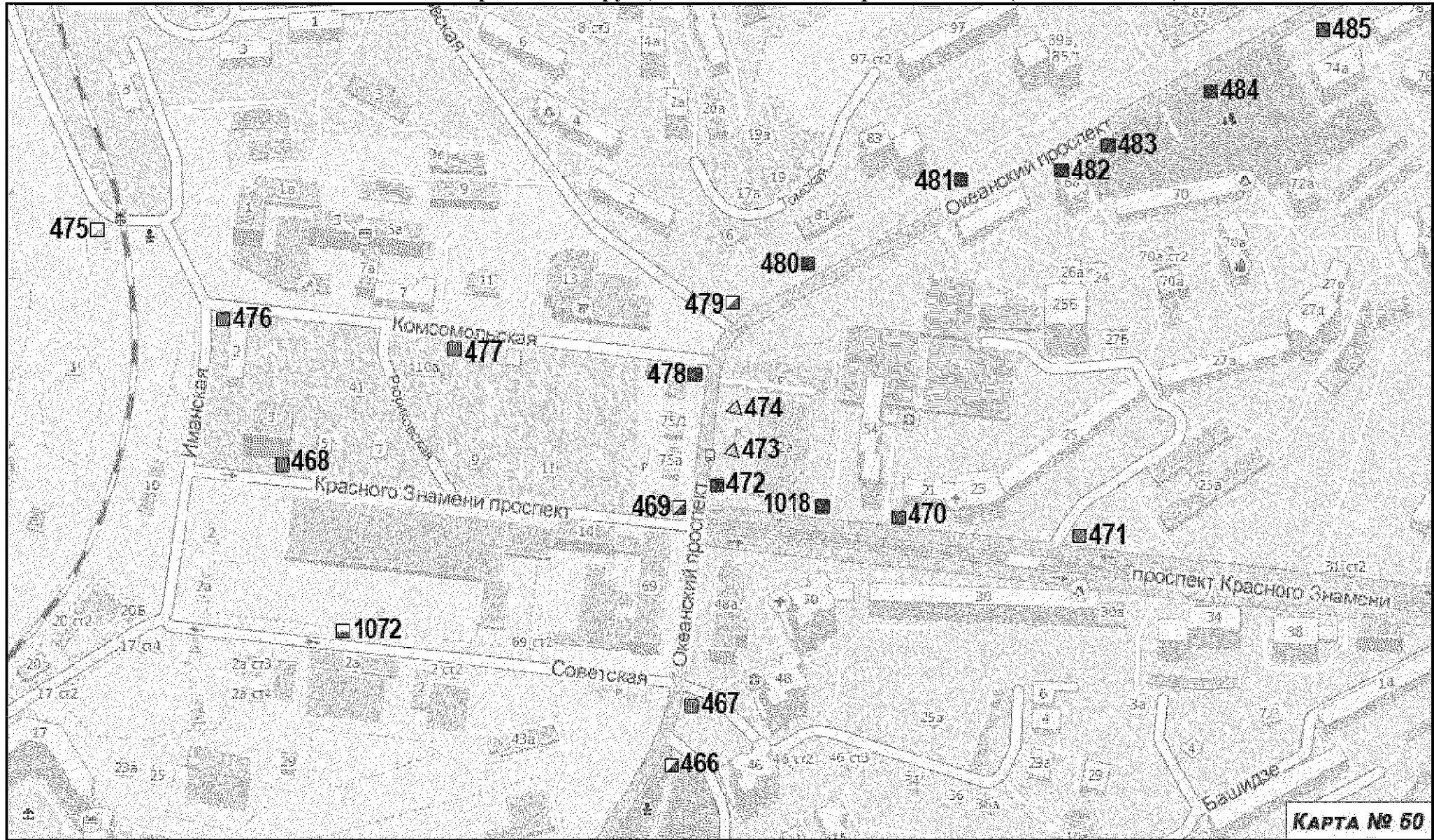
Карта размещения рекламных конструкций на территории
Владивостокского городского округа, выполненная на адресном плане (г. Владивосток)



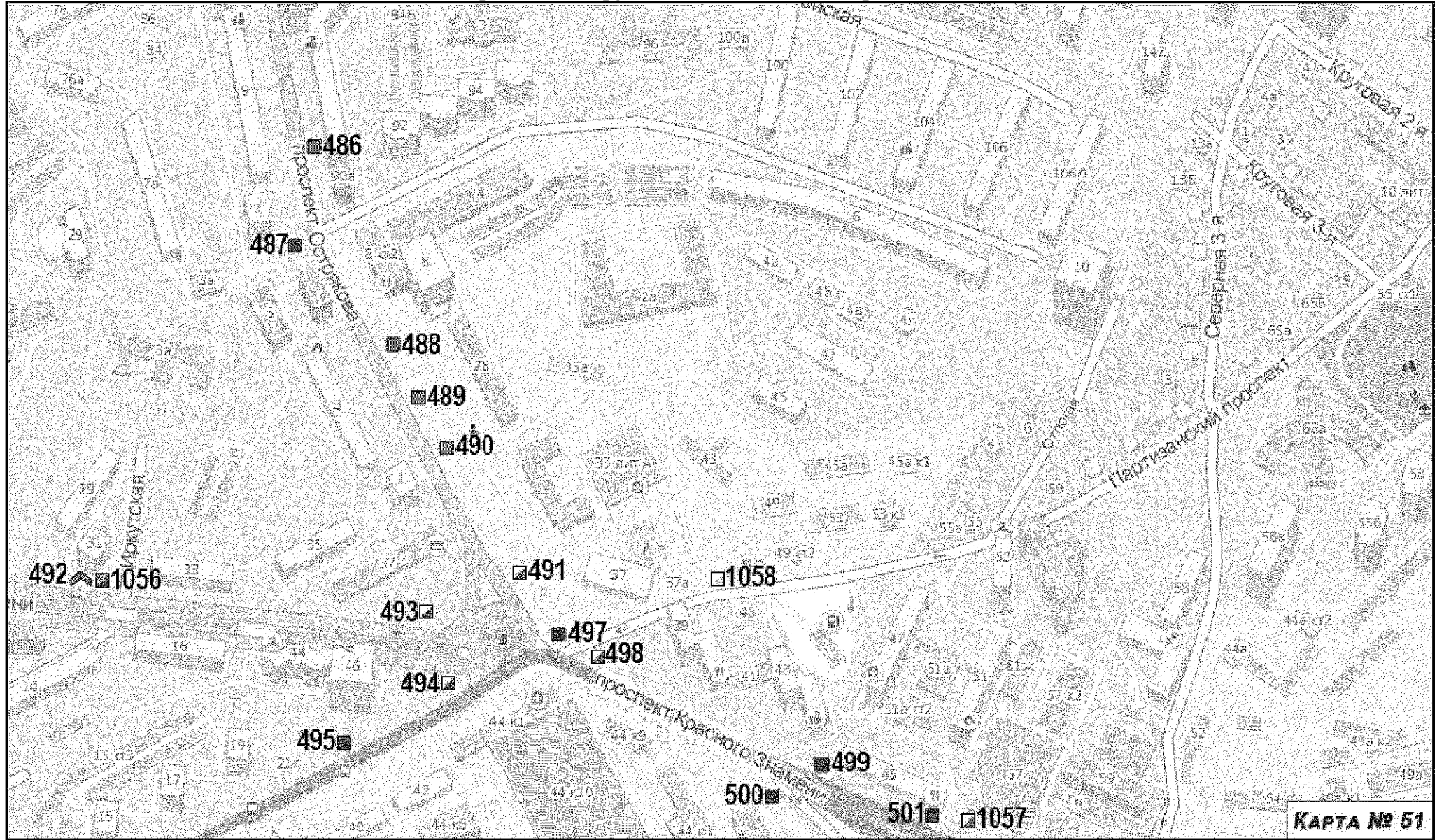
**Карта размещения рекламных конструкций на территории
Владивостокского городского округа, выполненная на адресном плане (г. Владивосток)**



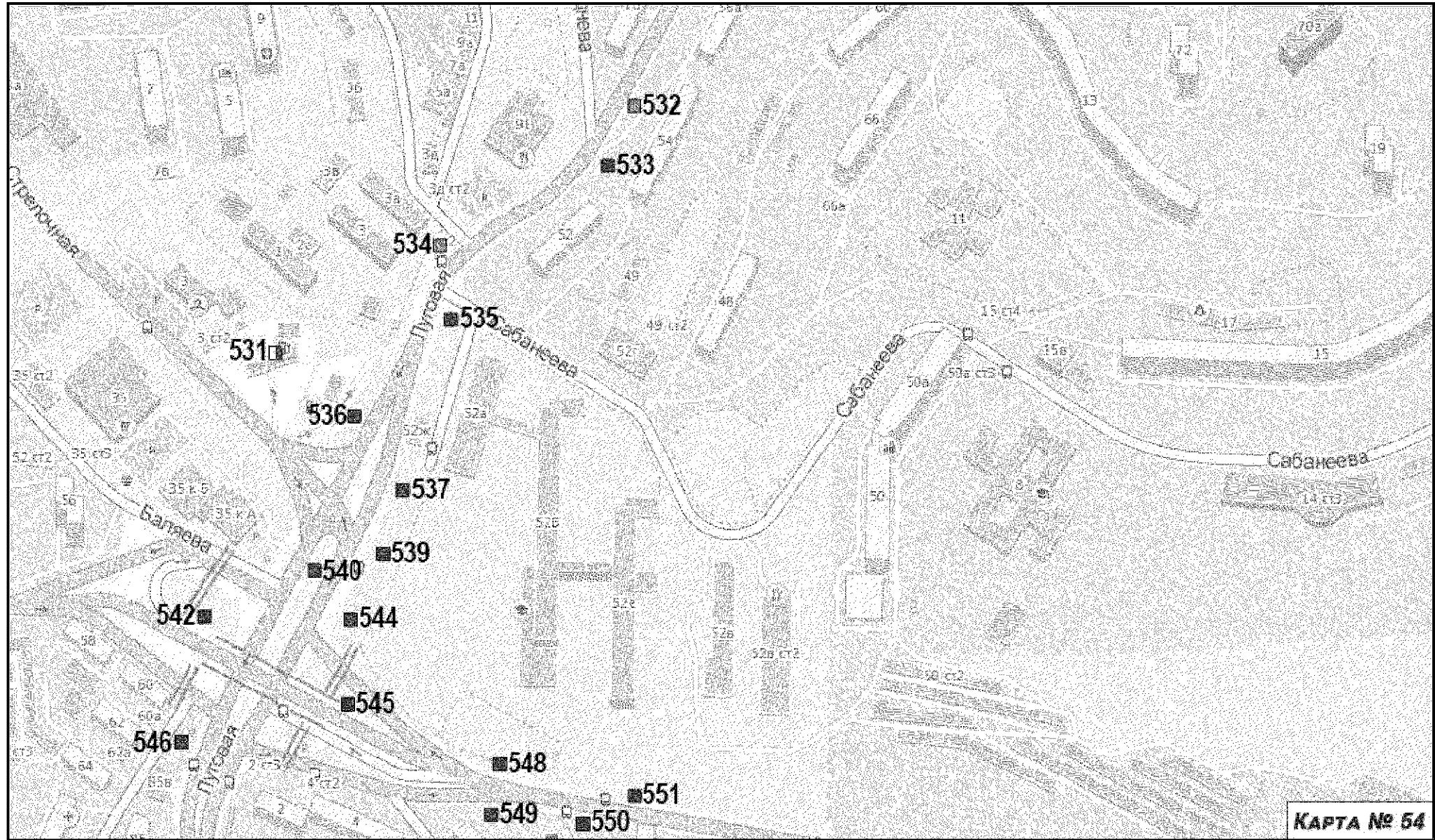
Карта размещения рекламных конструкций на территории
Владивостокского городского округа, выполненная на адресном плане (г. Владивосток)



**Карта размещения рекламных конструкций на территории
Владивостокского городского округа, выполненная на адресном плане (г. Владивосток)**

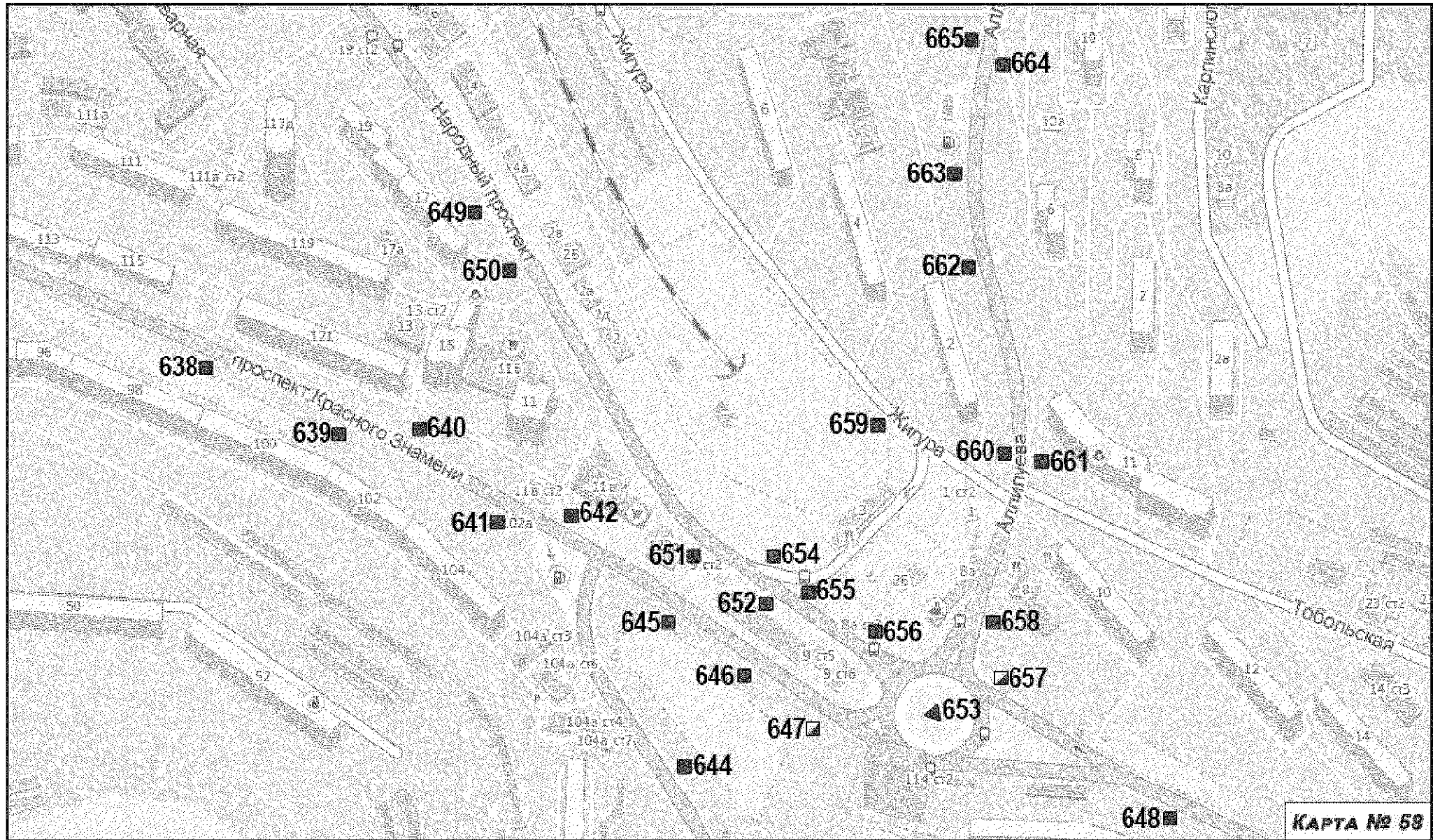


**Карта размещения рекламных конструкций на территории
Владивостокского городского округа, выполненная на адресном плане (г. Владивосток)**




КАРТА № 54

Карта размещения рекламных конструкций на территории
Владивостокского городского округа, выполненная на адресном плане (г. Владивосток)

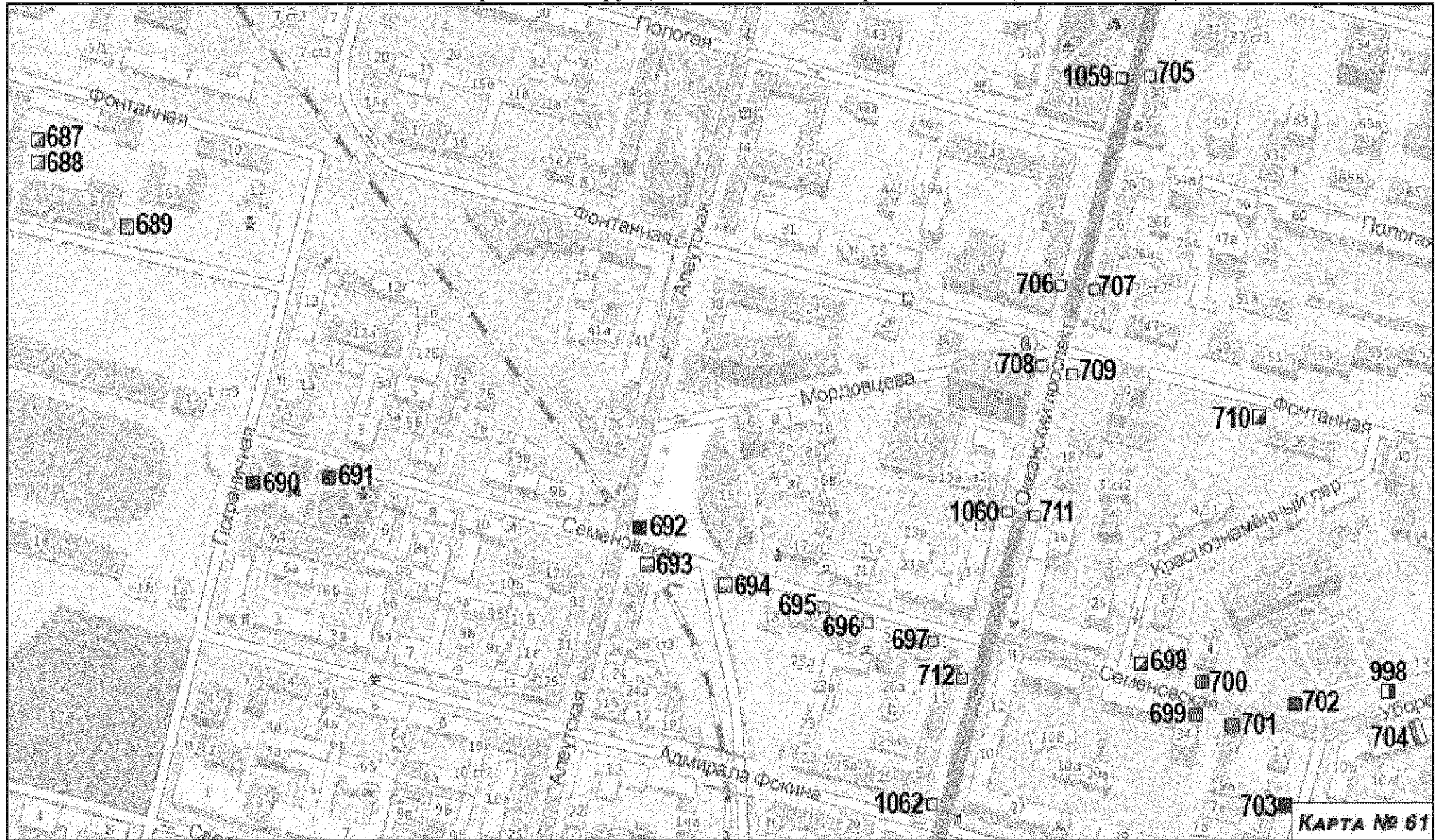


**Карта размещения рекламных конструкций на территории
Владивостокского городского округа, выполненная на адресном плане (г. Владивосток)**

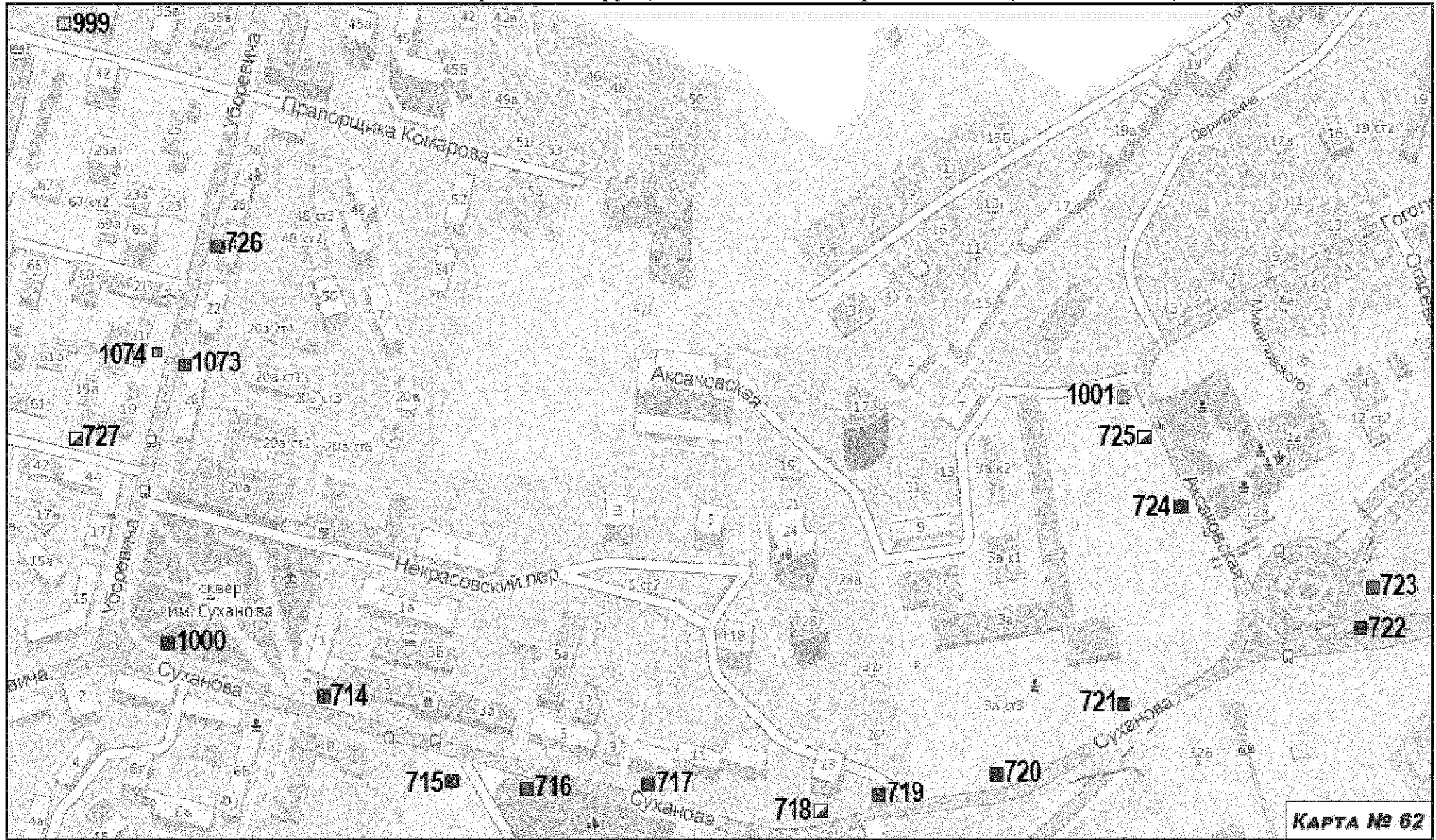


КАРТА № 59

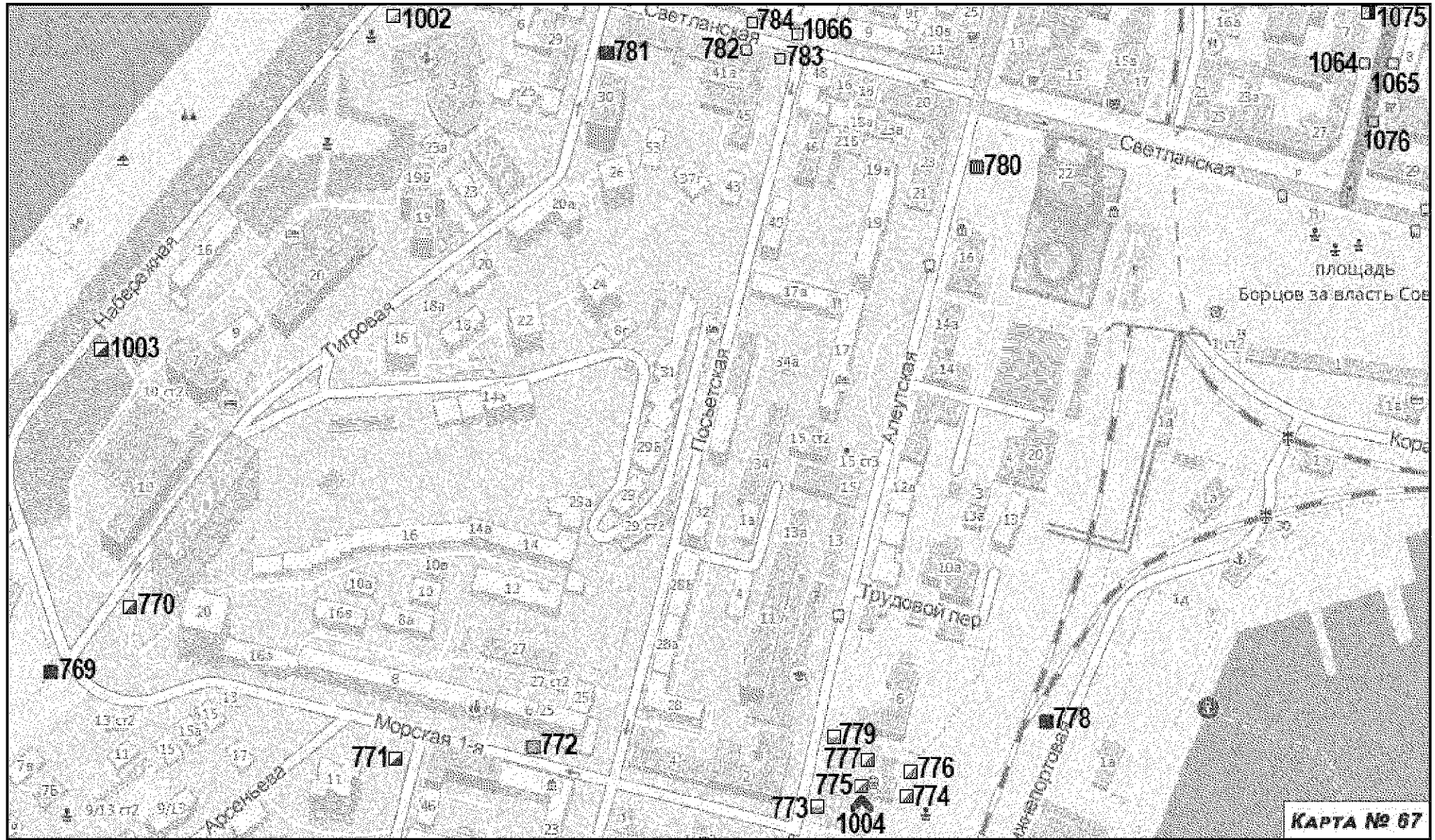
Карта размещения рекламных конструкций на территории
Владивостокского городского округа, выполненная на адресном плане (г. Владивосток)



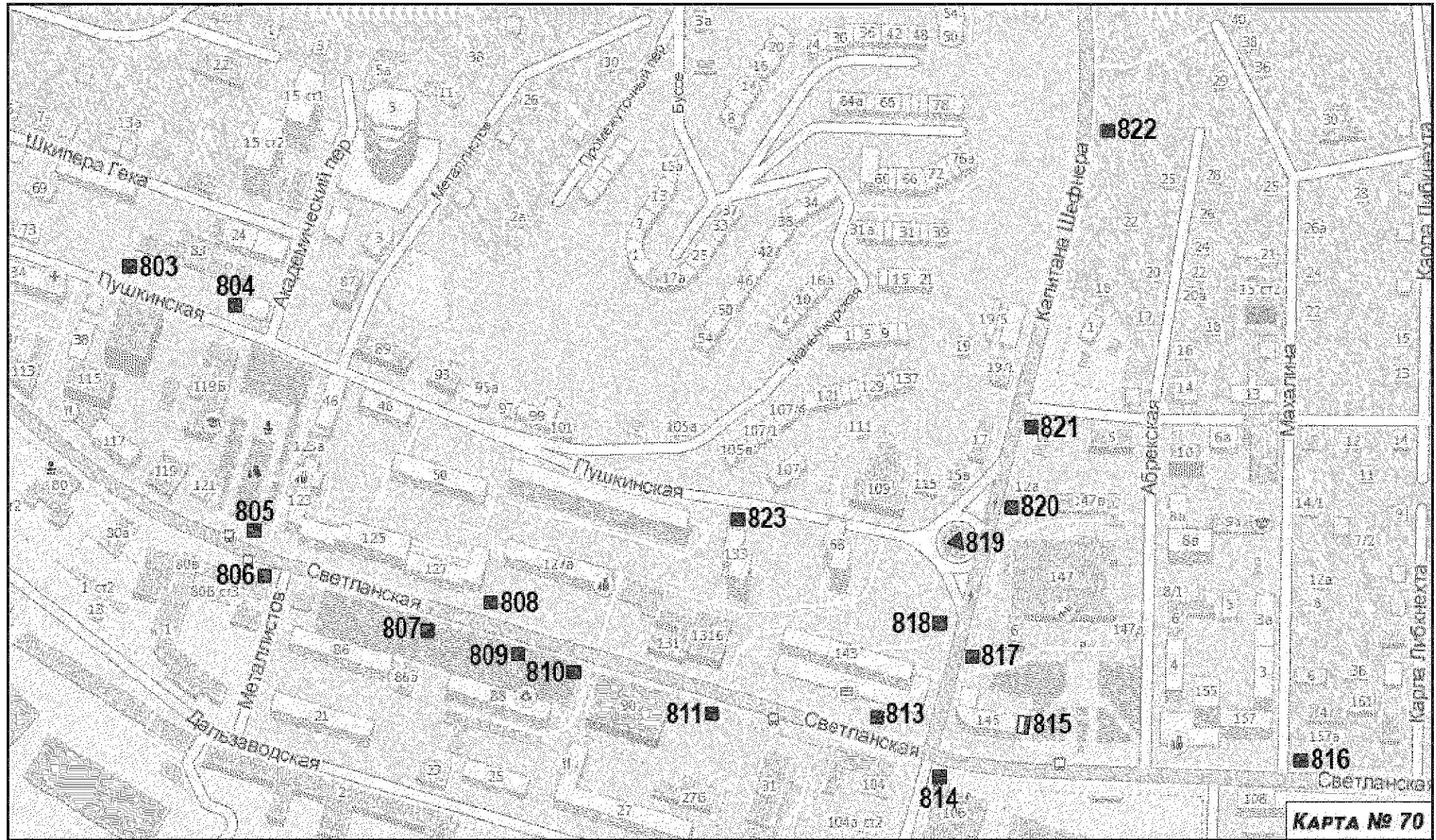
Карта размещения рекламных конструкций на территории
Владивостокского городского округа, выполненная на адресном плане (г. Владивосток)



**Карта размещения рекламных конструкций на территории
Владивостокского городского округа, выполненная на адресном плане (г. Владивосток)**

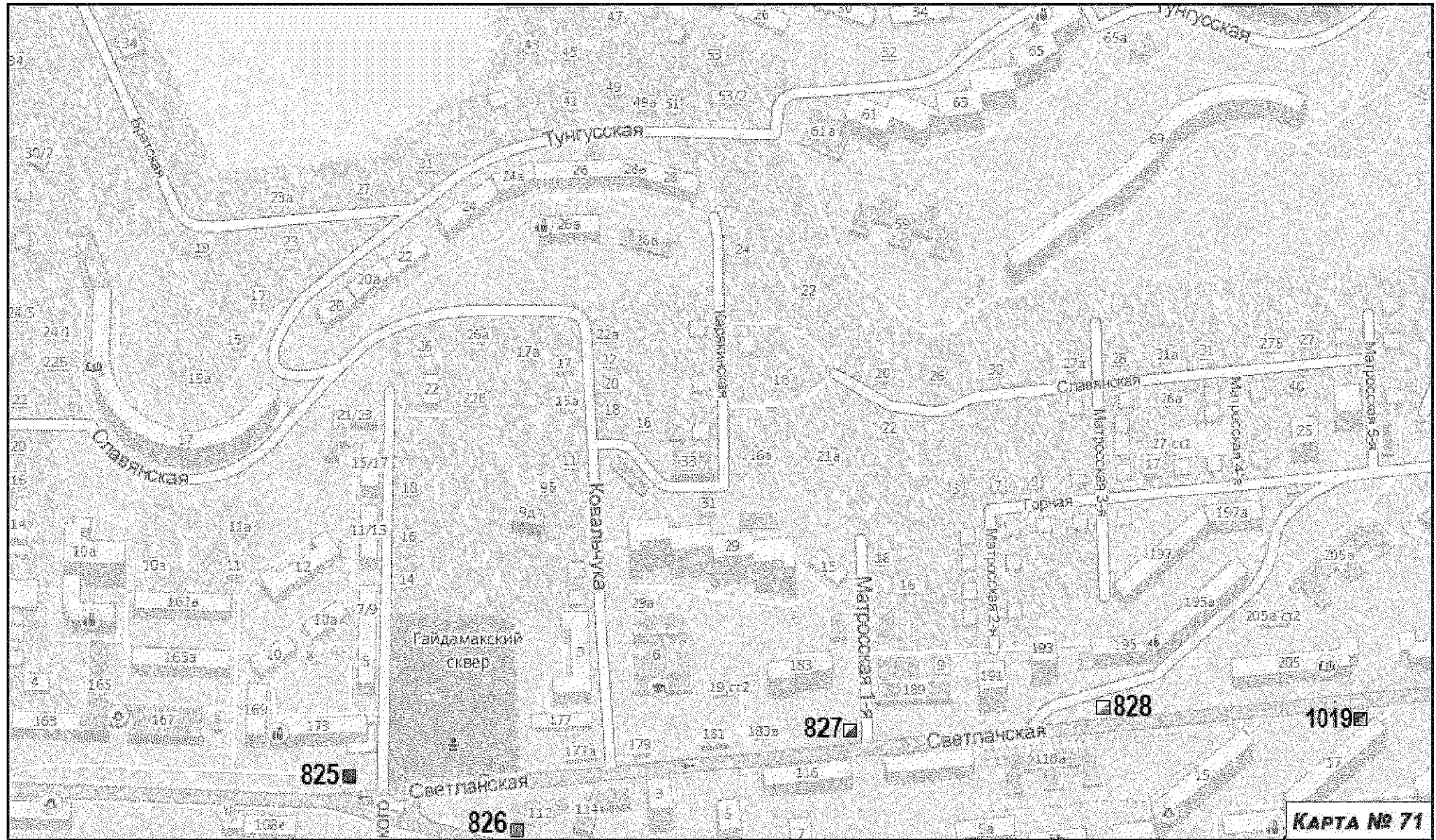


**Карта размещения рекламных конструкций на территории
Владивостокского городского округа, выполненная на адресном плане (г. Владивосток)**

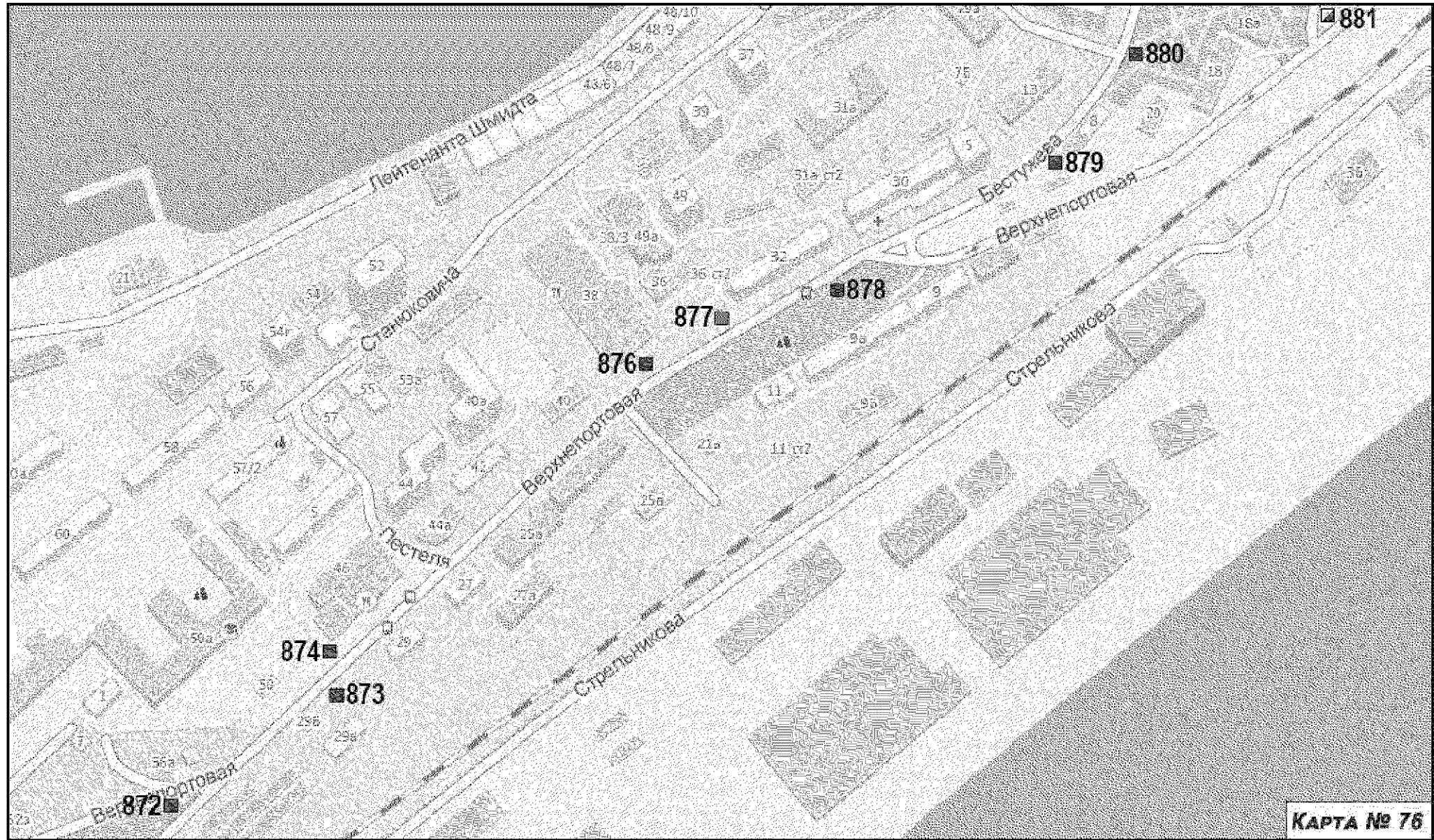


КАРТА № 70

**Карта размещения рекламных конструкций на территории
Владивостокского городского округа, выполненная на адресном плане (г. Владивосток)**



**Карта размещения рекламных конструкций на территории
Владивостокского городского округа, выполненная на адресном плане (г. Владивосток)**




КАРТА № 76

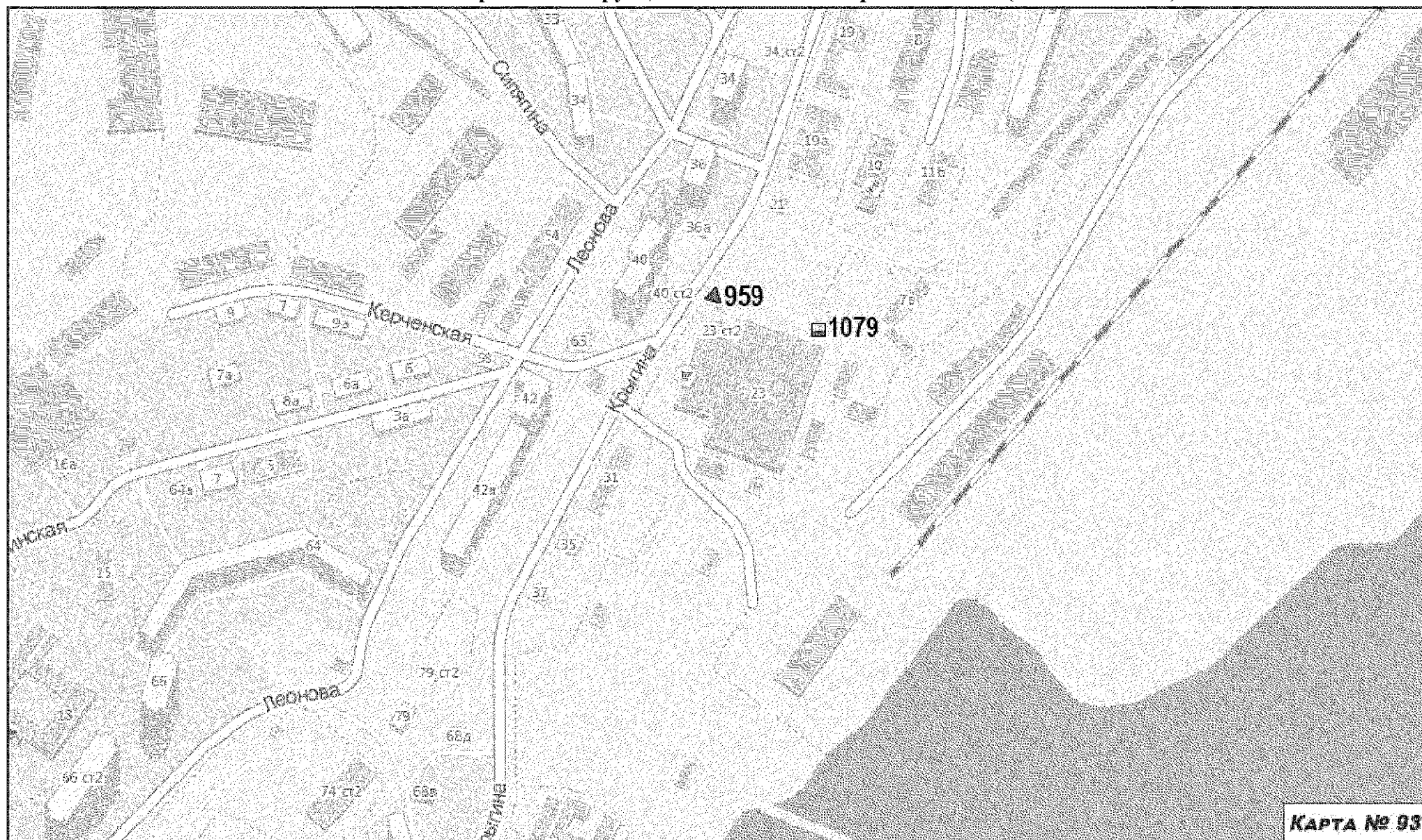
**Карта размещения рекламных конструкций на территории
Владивостокского городского округа, выполненная на адресном плане (г. Владивосток)**



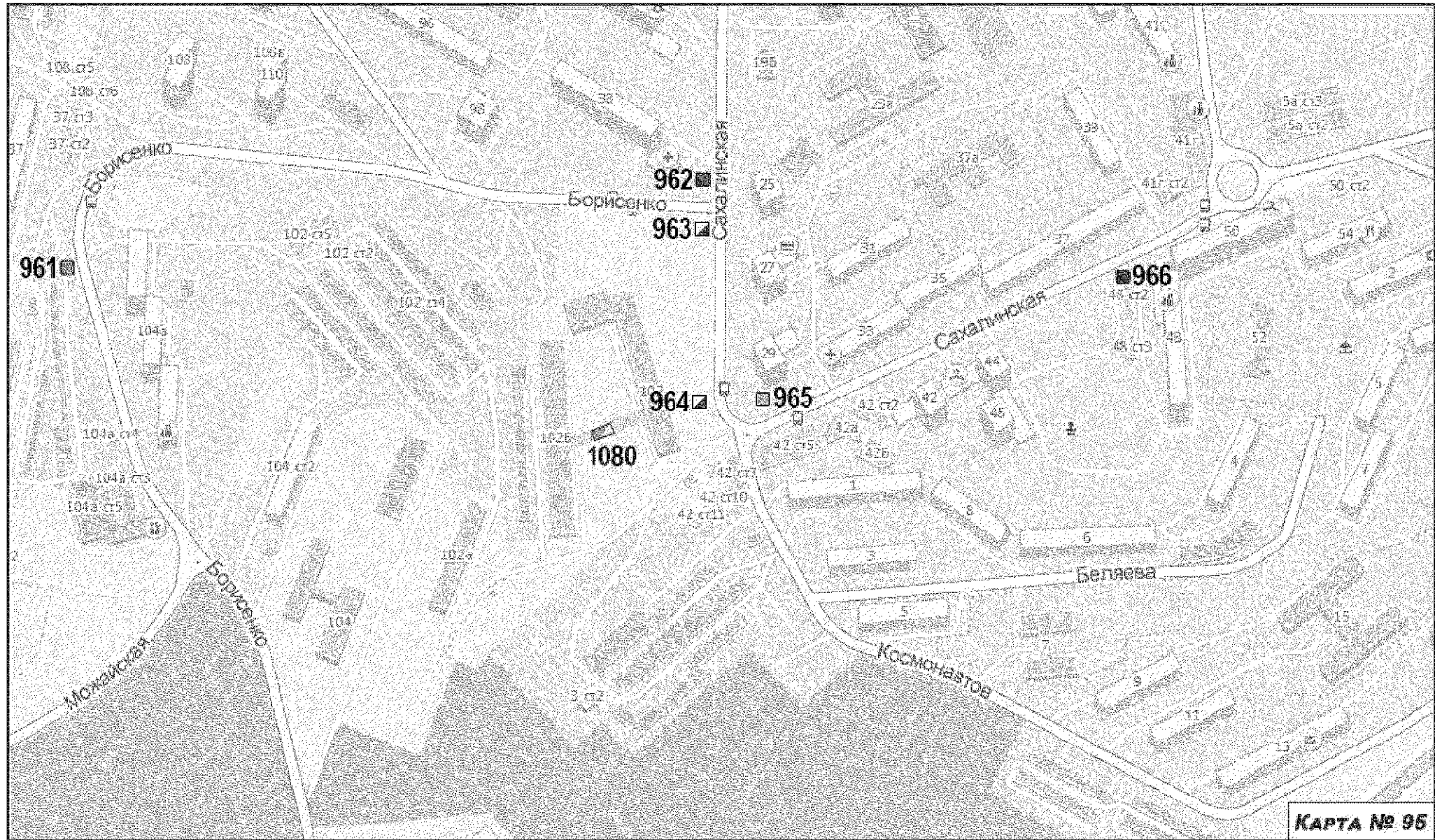
Карта размещения рекламных конструкций на территории
Владивостокского городского округа, выполненная на адресном плане (г. Владивосток)




Карта размещения рекламных конструкций на территории
Владивостокского городского округа, выполненная на адресном плане (г. Владивосток)




Карта размещения рекламных конструкций на территории
Владивостокского городского округа, выполненная на адресном плане (г. Владивосток)




**Карта размещения рекламных конструкций на территории
Владивостокского городского округа, выполненная на адресном плане (г. Владивосток)**




Карта размещения рекламных конструкций на территории
Владивостокского городского округа, выполненная на адресном плане (г. Владивосток)




Карта размещения рекламных конструкций с наложением на карту функциональных зон документа территориального планирования (генерального плана) Владивостокского городского округа (г. Владивосток и пос. Трудовое)



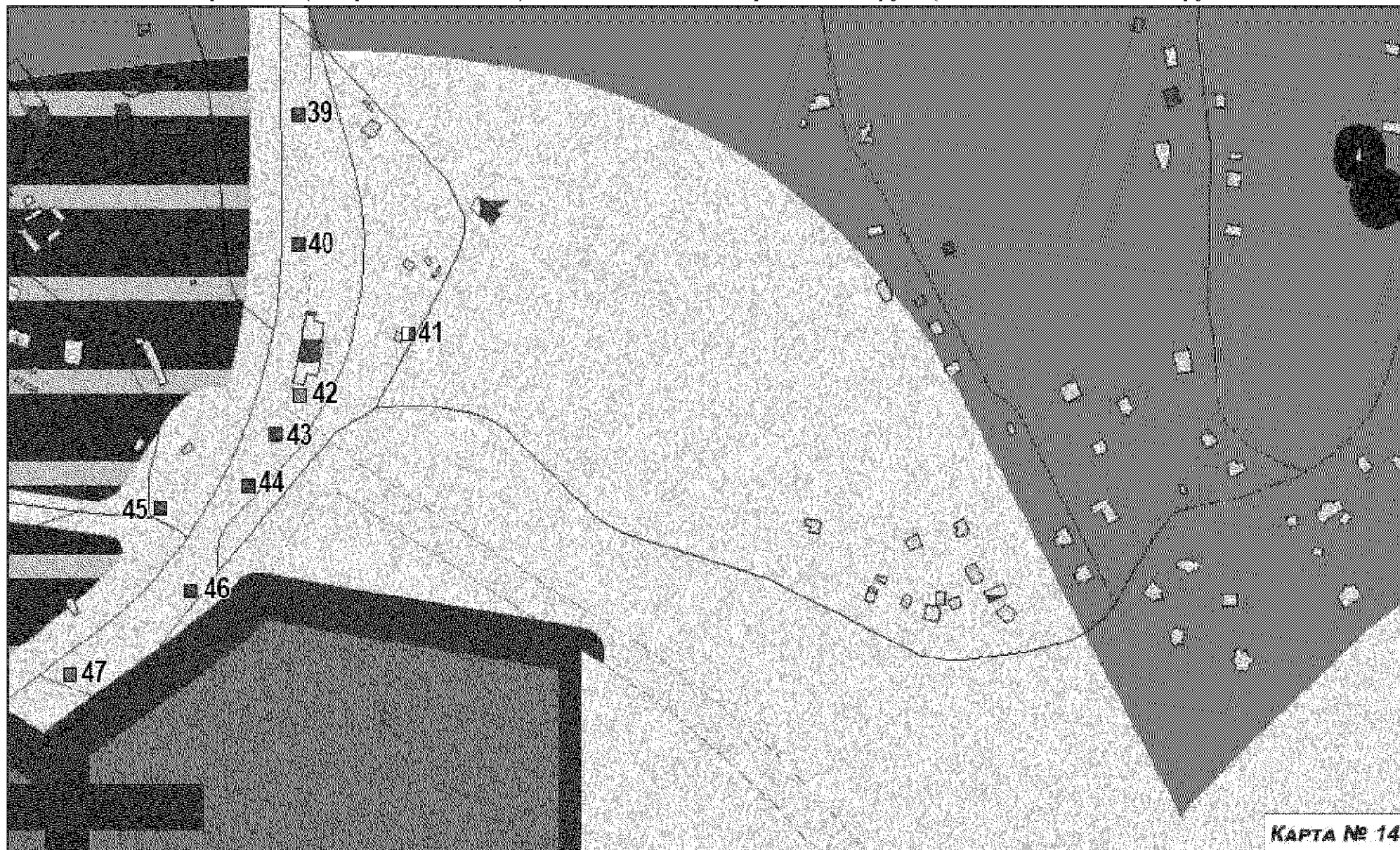
Карта размещения рекламных конструкций с наложением на карту функциональных зон документа территориального планирования (генерального плана) Владивостокского городского округа (г. Владивосток и пос. Трудовое)



Карта размещения рекламных конструкций с наложением на карту функциональных зон документа территориального планирования (генерального плана) Владивостокского городского округа (г. Владивосток и пос. Трудовое)



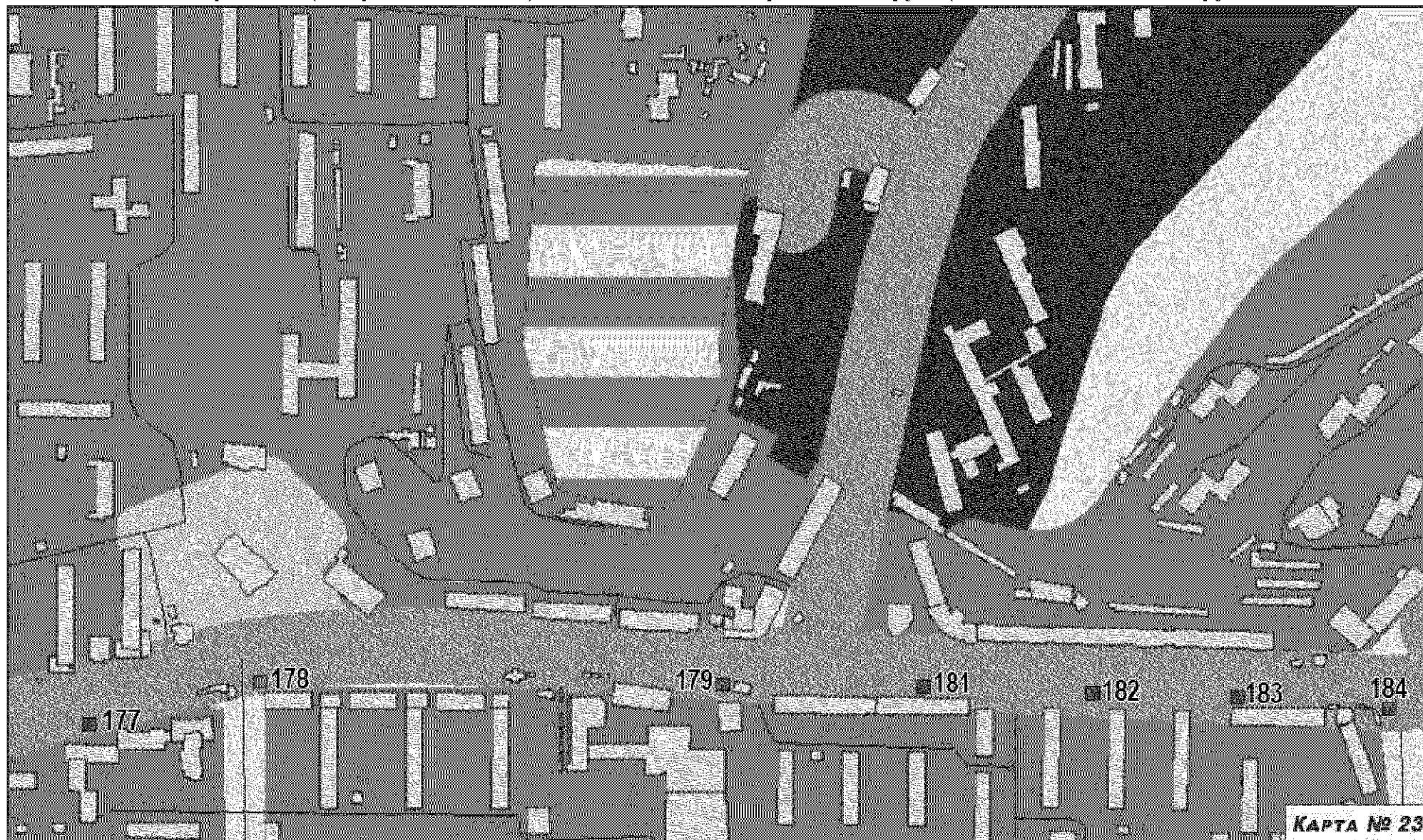
Карта размещения рекламных конструкций с наложением на карту функциональных зон документа территориального планирования (генерального плана) Владивостокского городского округа (г. Владивосток и пос. Трудовое)



Карта размещения рекламных конструкций с наложением на карту функциональных зон документа территориального планирования (генерального плана) Владивостокского городского округа (г. Владивосток и пос. Трудовое)



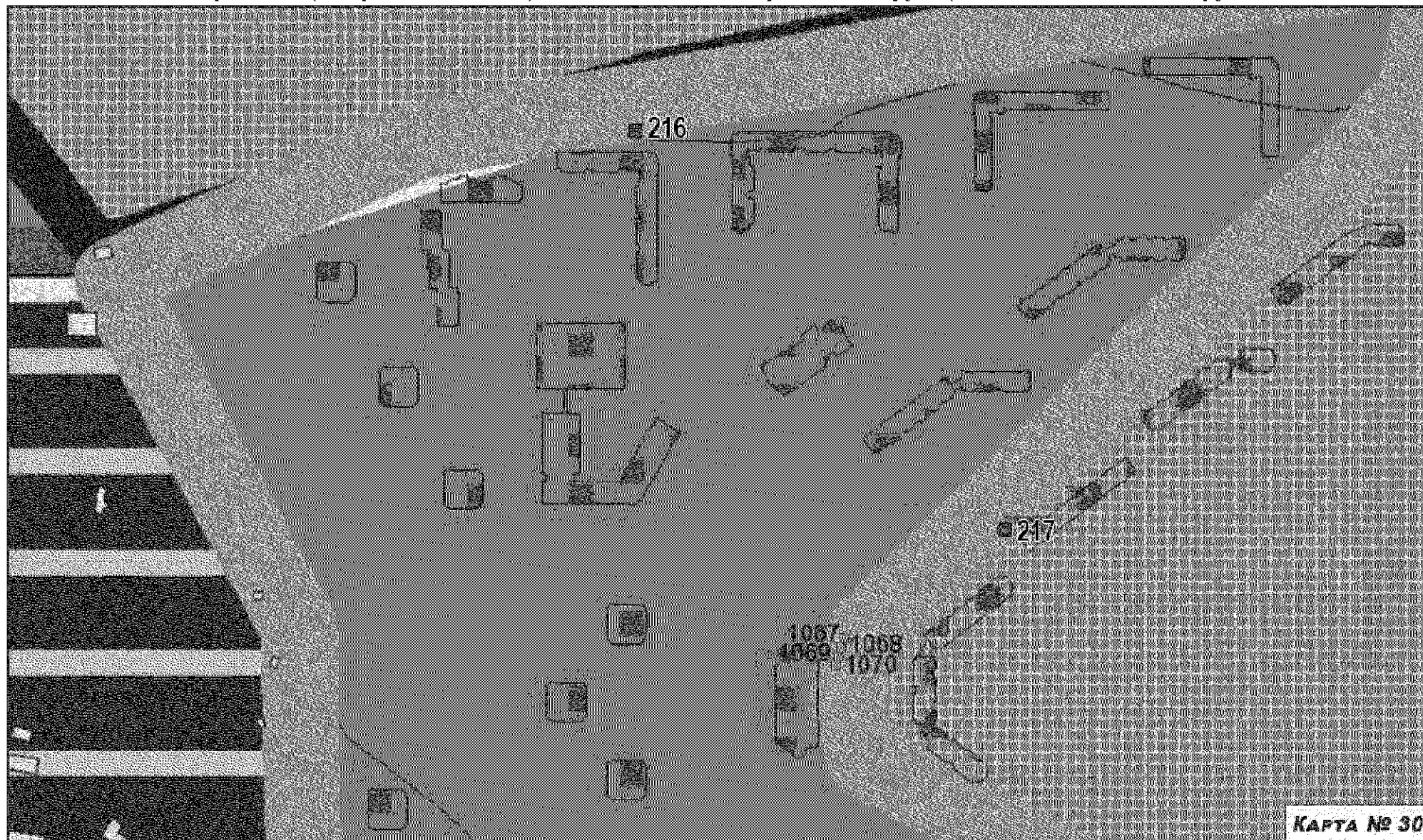
Карта размещения рекламных конструкций с наложением на карту функциональных зон документа территориального планирования (генерального плана) Владивостокского городского округа (г. Владивосток и пос. Трудовое)



Карта размещения рекламных конструкций с наложением на карту функциональных зон документа территориального планирования (генерального плана) Владивостокского городского округа (г. Владивосток и пос. Трудовое)



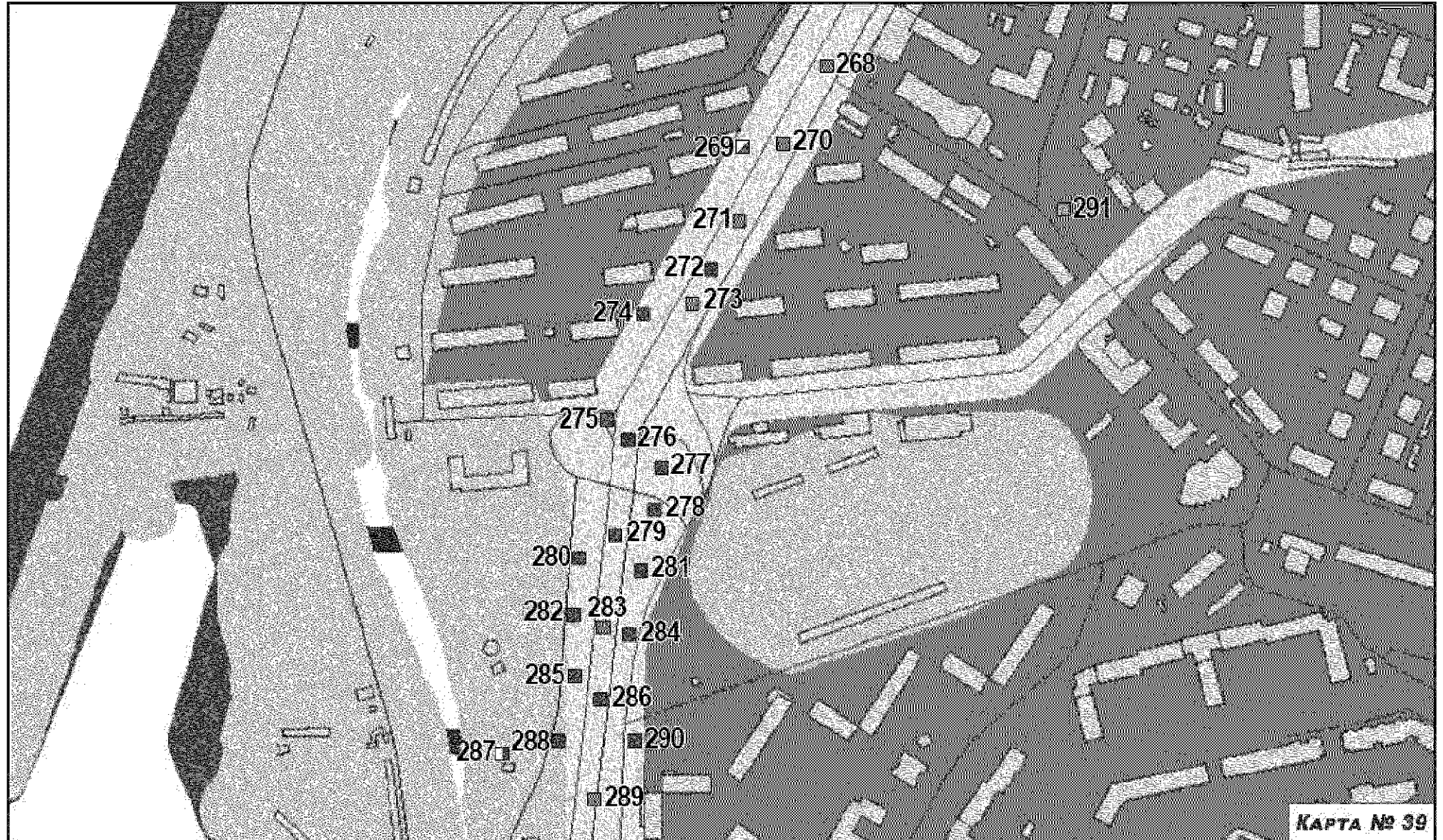
Карта размещения рекламных конструкций с наложением на карту функциональных зон документа территориального планирования (генерального плана) Владивостокского городского округа (г. Владивосток и пос. Трудовое)



Карта размещения рекламных конструкций с наложением на карту функциональных зон документа территориального планирования (генерального плана) Владивостокского городского округа (г. Владивосток и пос. Трудовое)



Карта размещения рекламных конструкций с наложением на карту функциональных зон документа территориального планирования (генерального плана) Владивостокского городского округа (г. Владивосток и пос. Трудовое)




Карта размещения рекламных конструкций с наложением на карту функциональных зон документа территориального планирования (генерального плана) Владивостокского городского округа (г. Владивосток и пос. Трудовое)



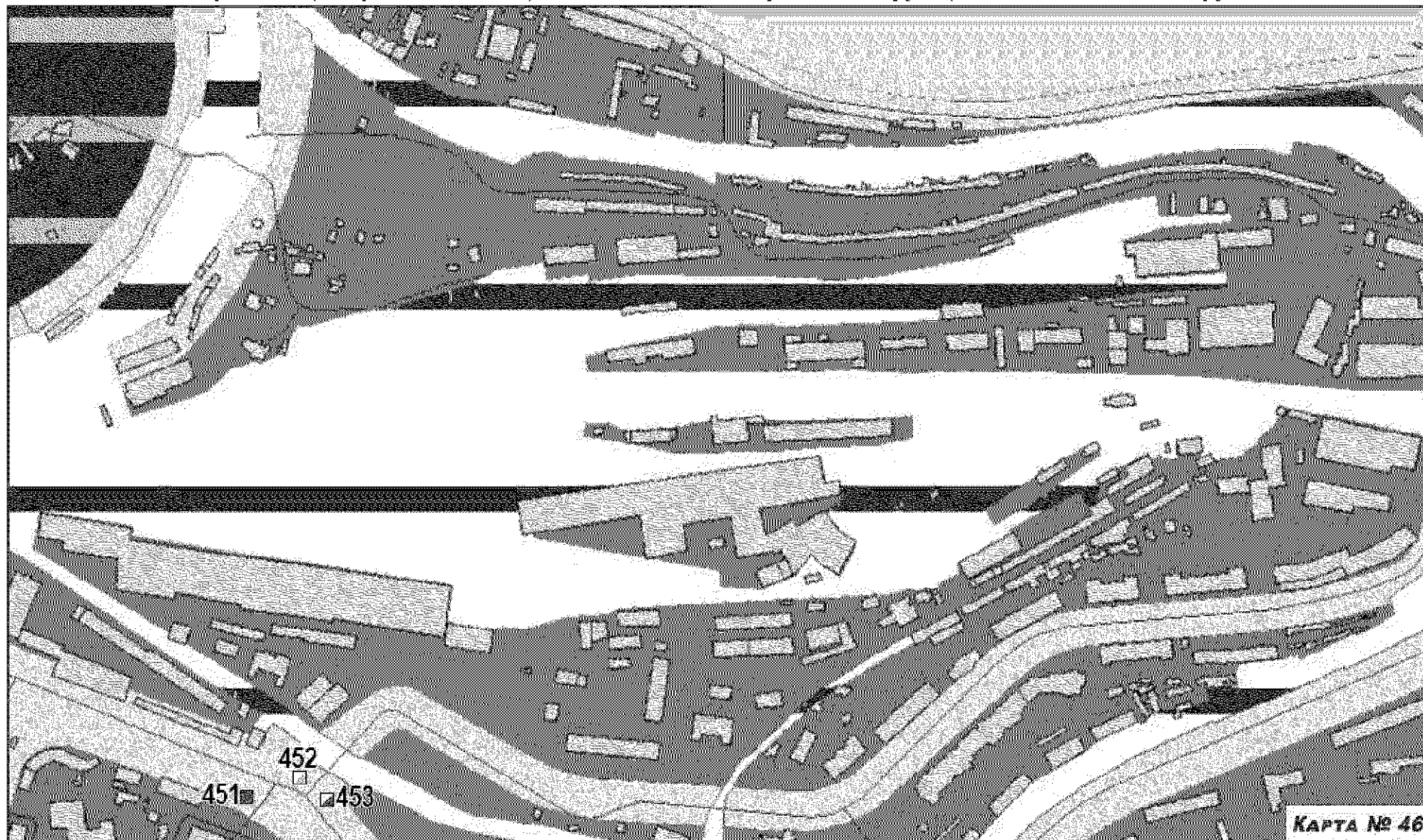
Карта размещения рекламных конструкций с наложением на карту функциональных зон документа территориального планирования (генерального плана) Владивостокского городского округа (г. Владивосток и пос. Трудовое)



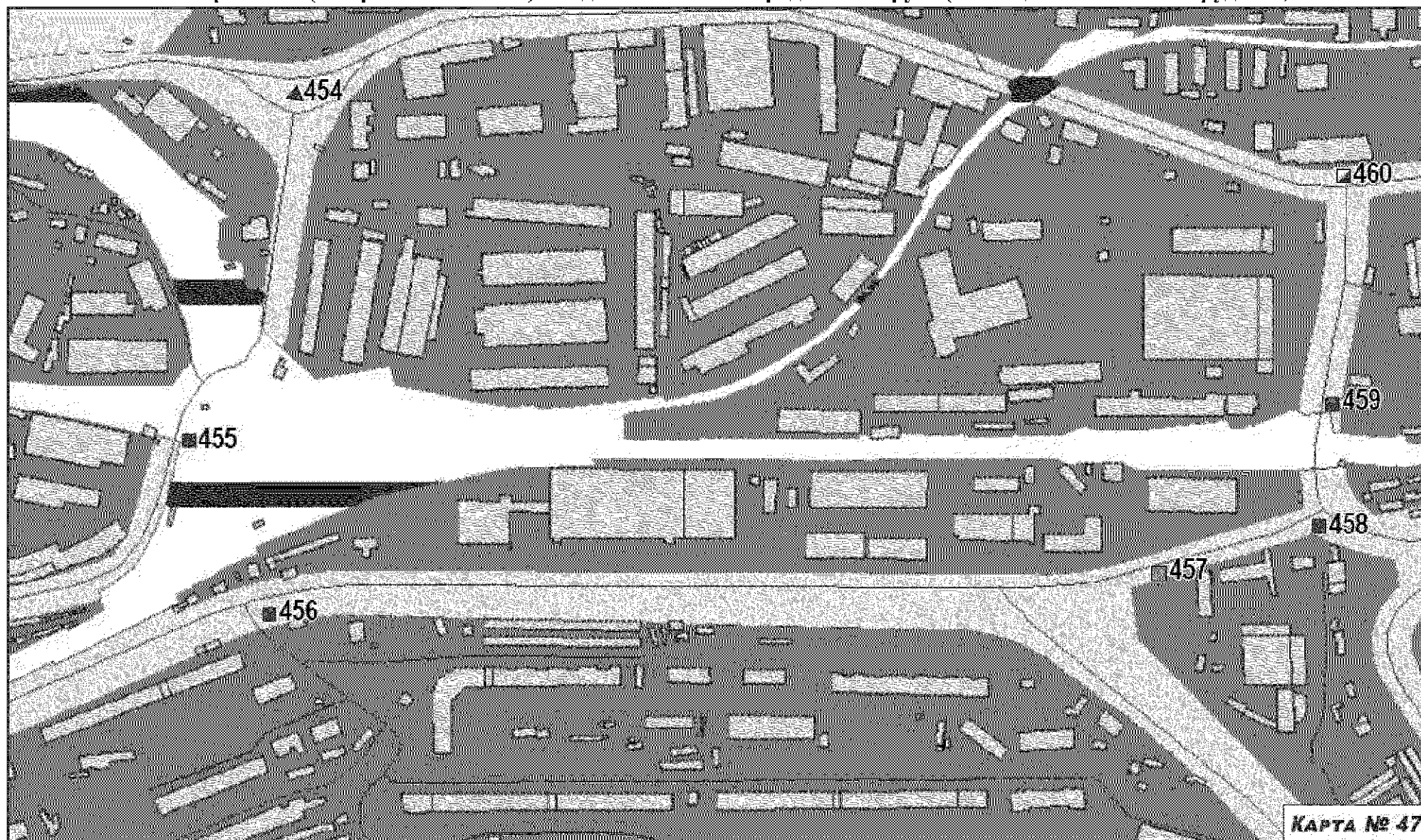
Карта размещения рекламных конструкций с наложением на карту функциональных зон документа территориального планирования (генерального плана) Владивостокского городского округа (г. Владивосток и пос. Трудовое)




Карта размещения рекламных конструкций с наложением на карту функциональных зон документа территориального планирования (генерального плана) Владивостокского городского округа (г. Владивосток и пос. Трудовое)




Карта размещения рекламных конструкций с наложением на карту функциональных зон документа территориального планирования (генерального плана) Владивостокского городского округа (г. Владивосток и пос. Трудовое)




Карта размещения рекламных конструкций с наложением на карту функциональных зон документа территориального планирования (генерального плана) Владивостокского городского округа (г. Владивосток и пос. Трудовое)




Карта размещения рекламных конструкций с наложением на карту функциональных зон документа территориального планирования (генерального плана) Владивостокского городского округа (г. Владивосток и пос. Трудовое)



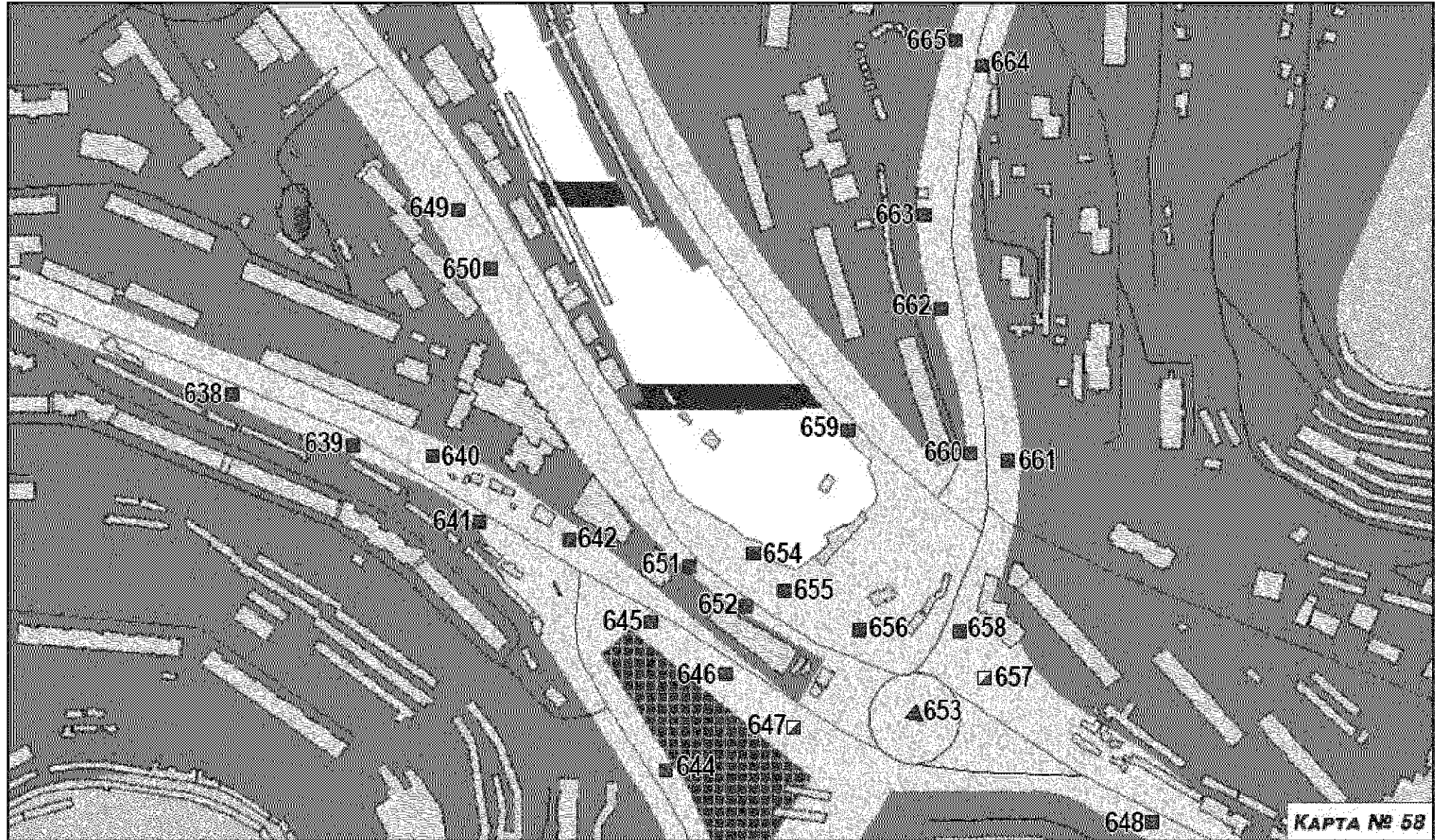
Карта размещения рекламных конструкций с наложением на карту функциональных зон документа территориального планирования (генерального плана) Владивостокского городского округа (г. Владивосток и пос. Трудовое)



Карта размещения рекламных конструкций с наложением на карту функциональных зон документа территориального планирования (генерального плана) Владивостокского городского округа (г. Владивосток и пос. Трудовое)



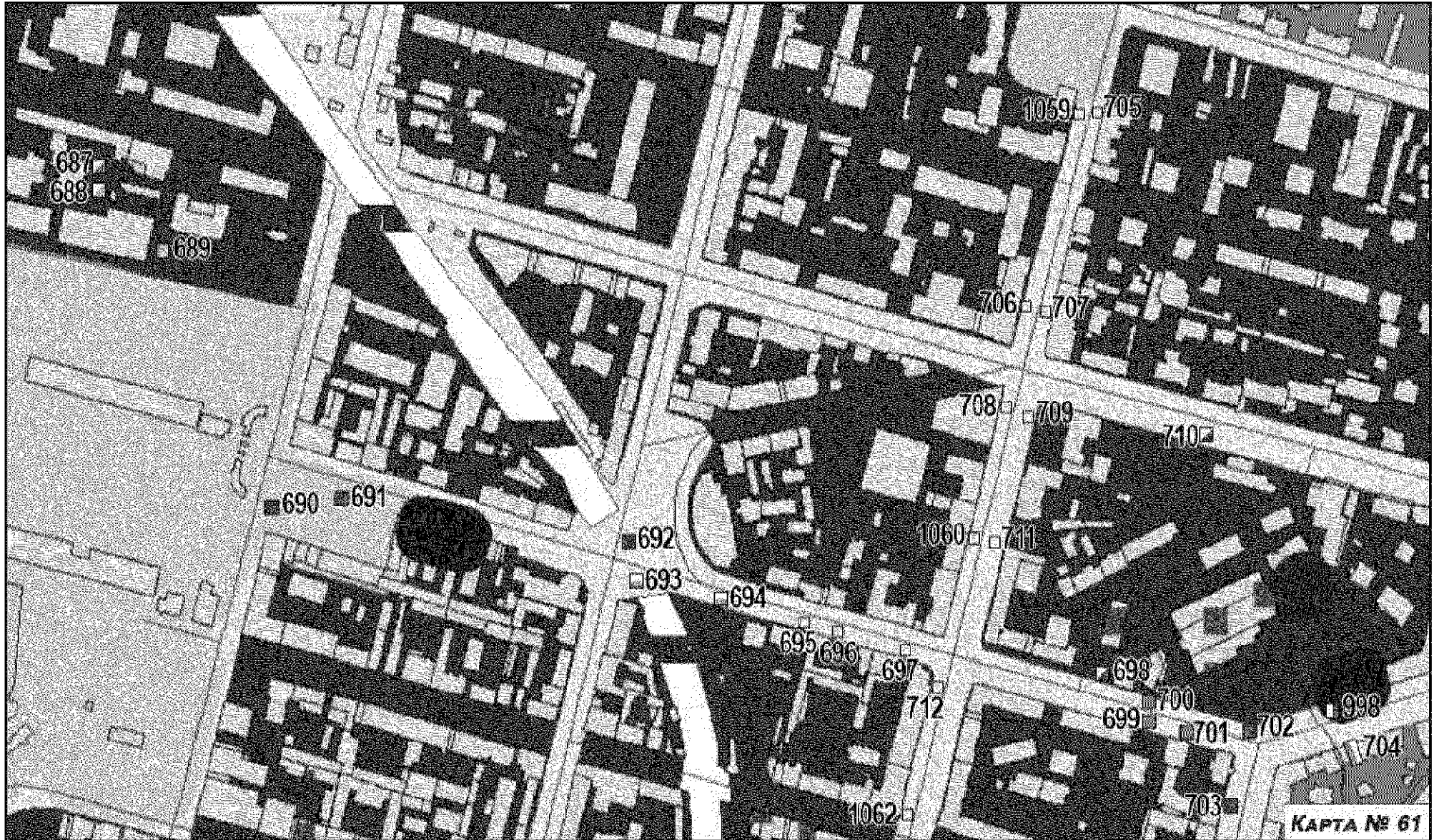
Карта размещения рекламных конструкций с наложением на карту функциональных зон документа территориального планирования (генерального плана) Владивостокского городского округа (г. Владивосток и пос. Трудовое)



Карта размещения рекламных конструкций с наложением на карту функциональных зон документа территориального планирования (генерального плана) Владивостокского городского округа (г. Владивосток и пос. Трудовое)



Карта размещения рекламных конструкций с наложением на карту функциональных зон документа территориального планирования (генерального плана) Владивостокского городского округа (г. Владивосток и пос. Трудовое)



Карта размещения рекламных конструкций с наложением на карту функциональных зон документа территориального планирования (генерального плана) Владивостокского городского округа (г. Владивосток и пос. Трудовое)



Карта размещения рекламных конструкций с наложением на карту функциональных зон документа территориального планирования (генерального плана) Владивостокского городского округа (г. Владивосток и пос. Трудовое)



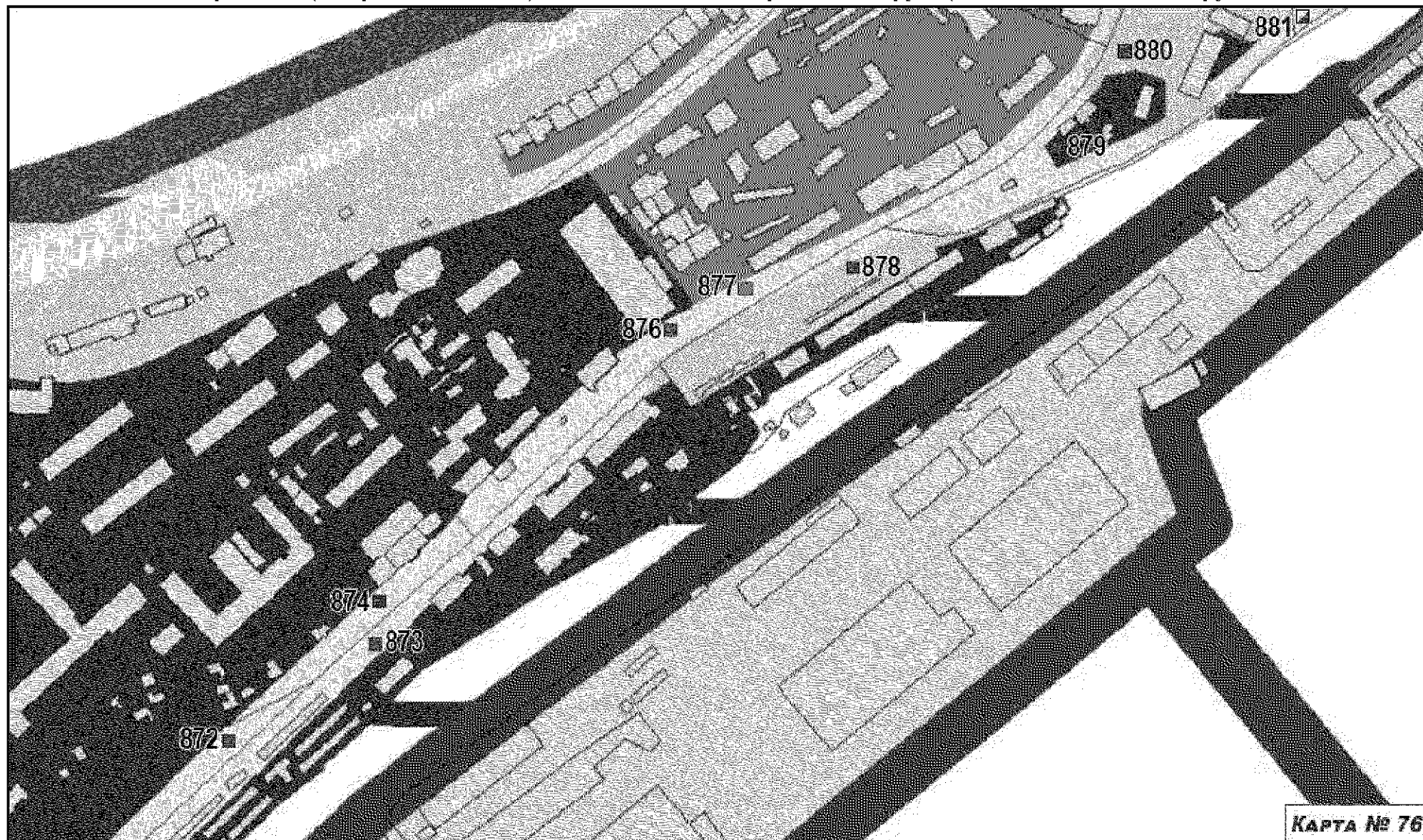
Карта размещения рекламных конструкций с наложением на карту функциональных зон документа территориального планирования (генерального плана) Владивостокского городского округа (г. Владивосток и пос. Трудовое)




Карта размещения рекламных конструкций с наложением на карту функциональных зон документа территориального планирования (генерального плана) Владивостокского городского округа (г. Владивосток и пос. Трудовое)



Карта размещения рекламных конструкций с наложением на карту функциональных зон документа территориального планирования (генерального плана) Владивостокского городского округа (г. Владивосток и пос. Трудовое)



Карта размещения рекламных конструкций с наложением на карту функциональных зон документа территориального планирования (генерального плана) Владивостокского городского округа (г. Владивосток и пос. Трудовое)




Карта размещения рекламных конструкций с наложением на карту функциональных зон документа территориального планирования (генерального плана) Владивостокского городского округа (г. Владивосток и пос. Трудовое)



Карта размещения рекламных конструкций с наложением на карту функциональных зон документа территориального планирования (генерального плана) Владивостокского городского округа (г. Владивосток и пос. Трудовое)



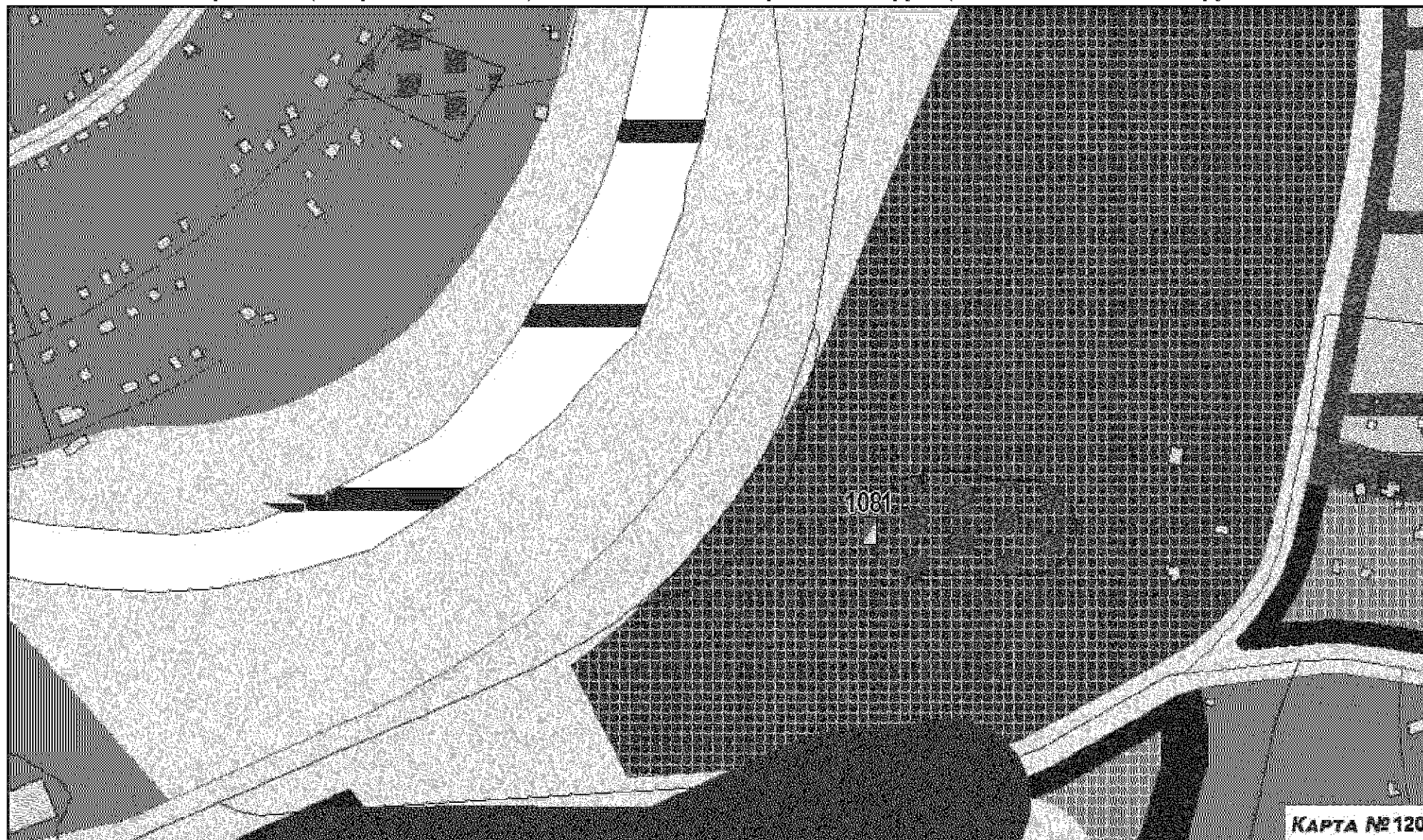
Карта размещения рекламных конструкций с наложением на карту функциональных зон документа территориального планирования (генерального плана) Владивостокского городского округа (г. Владивосток и пос. Трудовое)



Карта размещения рекламных конструкций с наложением на карту функциональных зон документа территориального планирования (генерального плана) Владивостокского городского округа (г. Владивосток и пос. Трудовое)






















Карта размещения рекламных конструкций с наложением на карту функциональных зон документа территориального планирования (генерального плана) Владивостокского городского округа (г. Владивосток и пос. Трудовое)





























Карта размещения рекламных конструкций с наложением на карту функциональных зон документа территориального планирования (генерального плана) Владивостокского городского округа (г. Владивосток и пос. Трудовое)












1077




1078




1079



1080



1081



1082

