



ДЕПАРТАМЕНТ ГРАДОСТРОИТЕЛЬСТВА ПРИМОРСКОГО КРАЯ
РАСПОРЯЖЕНИЕ

27 декабря 2019 года

г. Владивосток

№ 142

**О внесении изменений в распоряжение департамента
градостроительства Приморского края
от 4 июня 2018 года № 35 «О внесении изменений
в правила землепользования и застройки
Надеждинского сельского поселения Надеждинского
муниципального района Приморского края»**

В соответствии с Градостроительным кодексом Российской Федерации, законами Приморского края от 18 ноября 2014 года № 497-КЗ «О перераспределении полномочий между органами местного самоуправления муниципальных образований Приморского края и органами государственной власти Приморского края и внесении изменений в отдельные законодательные акты Приморского края», от 29 июня 2009 года № 446-КЗ «О градостроительной деятельности на территории Приморского края», на основании положения о департаменте градостроительства Приморского края, утвержденного постановлением Администрации Приморского края от 6 августа 2007 года № 196-па «О переименовании департамента градостроительства Администрации Приморского края, и об утверждении положения о департаменте градостроительства Приморского края», распоряжения департамента градостроительства Приморского края от 22 февраля 2019 года № 19 «О подготовке проекта внесения изменений в генеральный план Надеждинского сельского поселения Надеждинского муниципального района Приморского края и о подготовке предложений о внесении в него изменений. О подготовке проекта внесения изменений в правила землепользования и застройки Надеждинского сельского поселения

Надеждинского муниципального района Приморского края», с учетом рекомендаций, содержащихся в заключении Единой комиссии по подготовке проектов правил землепользования и застройки муниципальных образований Приморского края от 24 декабря 2019 года № Зк/14

1. Внести в изменения в правила землепользования и застройки Надеждинского сельского поселения Надеждинского муниципального района Приморского края, утвержденные распоряжением департамента градостроительства Приморского края от 4 июня 2018 года № 35 «О внесении изменений в правила землепользования и застройки Надеждинского сельского поселения Надеждинского муниципального района Приморского края» изменения, изложив их в новой редакции согласно приложению к настоящему распоряжению.

2. Отделу исполнения полномочий муниципальных образований обеспечить направление:

настоящего распоряжения в течение двух рабочих дней со дня его принятия в отдел развития строительного комплекса для размещения на официальном сайте Администрации Приморского края и органов исполнительной власти Приморского края в информационно-телекоммуникационной сети Интернет;

настоящего распоряжения в течение трех рабочих дней со дня его принятия в департамент информационной политики Приморского края для обеспечения официального опубликования;


в электронном виде копии настоящего распоряжения, а также сведений об источниках его официального опубликования в Управление Министерства юстиции Российской Федерации по Приморскому краю в течение семи дней после дня его первого официального опубликования для включения в федеральный регистр нормативных правовых актов субъекта Российской Федерации и проведения правовой и антикоррупционной экспертиз;

настоящего распоряжения в Законодательное Собрание Приморского

края в течение семи дней со дня его принятия;

копии настоящего распоряжения в прокуратуру Приморского края в течение десяти дней со дня его принятия.

Директор департамента



A handwritten signature in black ink, which appears to be "В.Л. Маран". The signature is written in a cursive style with a large initial letter.

В.Л. Маран

Приложение

к распоряжению
департамента градостроительства
Приморского края

от 27 декабря 2019 года № 142

ИЗМЕНЕНИЯ В ПРАВИЛА ЗЕМЛЕПОЛЬЗОВАНИЯ И ЗАСТРОЙКИ НАДЕЖДИНСКОГО СЕЛЬСКОГО ПОСЕЛЕНИЯ НАДЕЖДИНСКОГО МУНИЦИПАЛЬНОГО РАЙОНА

Глава I. ПОРЯДОК ПРИМЕНЕНИЯ ПРАВИЛ ЗЕМЛЕПОЛЬЗОВАНИЯ И ЗАСТРОЙКИ И ВНЕСЕНИЯ В НИХ ИЗМЕНЕНИЙ

Статья 1. Регулирование землепользования и застройки уполномоченными органами

1. Правила землепользования и застройки Надеждинского сельского поселения (далее – Правила) устанавливают территориальные зоны, градостроительные регламенты, порядок применения настоящих Правил и внесения в них изменений и наряду с действующим федеральным законодательством, законодательством Приморского края, муниципальными правовыми актами органов местного самоуправления Надеждинского сельского поселения (далее – органы местного самоуправления поселения) создают условия для устойчивого развития территории Надеждинского сельского поселения (далее – поселение), его планировки, застройки и благоустройства, развития жилищного строительства, производственной, социальной, инженерной и транспортной инфраструктур, рационального использования природных ресурсов, а также сохранения окружающей среды, объектов культурного наследия, обеспечивают права и законные интересы физических и юридических лиц, в том числе правообладателей земельных участков и объектов капитального строительства; создают условия для привлечения

инвестиций.

2. Правила подлежат применению на всей территории Надеждинского сельского поселения.

3. В целях формирования и развития Владивостокской агломерации отдельные полномочия по решению вопросов местного значения в области землепользования и градостроительной деятельности перераспределены между органами местного самоуправления поселения, органами местного самоуправления Надеждинского муниципального района и органами государственной власти Приморского края в соответствии с частью 1.2 статьи 17 Федерального закона от 6 октября 2003 г. № 131-ФЗ «Об общих принципах организации местного самоуправления в Российской Федерации», на основании законов Приморского края от 29 июня 2009 г. № 446-КЗ «О градостроительной деятельности на территории Приморского края», от 18 ноября 2014 г. № 497-КЗ «О перераспределении полномочий между органами местного самоуправления муниципальных образований Приморского края и органами государственной власти Приморского края и внесении изменений в отдельные законодательные акты Приморского края» (далее – Закон № 497-КЗ).

Срок перераспределения полномочий определяется Законом № 497-КЗ.

4. Администрация Приморского края или уполномоченные ею органы исполнительной власти Приморского края осуществляют полномочия органов местного самоуправления в области землепользования и градостроительной деятельности по:

1) подготовке и утверждению Правил, а также по внесению в них изменений, за исключением полномочий по организации и проведению общественных обсуждений или публичных слушаний;

2) установлению порядка подготовки, утверждения документации по планировке территории поселения на основании генерального плана поселения, Правил;

3) установлению порядка подготовки, утверждения местных нормативов

градостроительного проектирования поселения и внесения изменений в них;

4) утверждению местных нормативов градостроительного проектирования поселения;

5) принятию решений о развитии застроенных территорий поселения;

6) установлению порядка организации и проведения общественных обсуждений или публичных слушаний в случаях, установленных Градостроительным кодексом Российской Федерации;

7) принятию решения об изменении одного вида разрешенного использования объектов капитального строительства, расположенных на земельных участках, государственная собственность на которые не разграничена, на другой вид такого использования;

5. Органы местного самоуправления Надеждинского муниципального района осуществляют полномочия в области землепользования и градостроительной деятельности по:

1) подготовке и утверждению документации по планировке территории в случаях, предусмотренных Градостроительным кодексом Российской Федерации;

2) организации и проведению общественных обсуждений или публичных слушаний по вопросам градостроительной деятельности;

3) принятию решения о предоставлении разрешения на условно разрешенный вид использования земельного участка или объекта капитального строительства или об отказе в предоставлении такого разрешения;

4) принятию решения о предоставлении разрешения на отклонение от предельных параметров разрешенного строительства, реконструкции объектов капитального строительства или об отказе в предоставлении такого разрешения;

5) выдаче градостроительного плана земельного участка;

6) выдаче разрешений на строительство, разрешений на ввод объектов в эксплуатацию в пределах полномочий, установленных Градостроительным кодексом Российской Федерации;

7) осуществлению муниципального земельного контроля;

8) иным полномочиям в соответствии с федеральными законами и принимаемыми в соответствии с ними законами Приморского края, Уставом Надеждинского муниципального района и Уставом Надеждинского сельского поселения.

6. На основании Закона № 497-КЗ Администрацией Приморского края создается единая комиссия по подготовке проектов правил землепользования и застройки муниципальных образований Приморского края (далее – Комиссия).

Положение о Комиссии и её состав утверждаются Администрацией Приморского края.

Статья 2. Изменение видов разрешенного использования земельных участков и объектов капитального строительства физическими и юридическими лицами

1. Градостроительный регламент определяет правовой режим земельных участков равно как всего, что находится над и под поверхностью земельных участков и используется в процессе застройки и последующей эксплуатации объектов капитального строительства на территории поселения.

2. В градостроительном регламенте в отношении земельных участков и объектов капитального строительства, расположенных в пределах соответствующей территориальной зоны, отображенной на карте градостроительного зонирования Правил, указываются:

1) виды разрешенного использования земельных участков и объектов капитального строительства;

2) предельные (минимальные и (или) максимальные) размеры земельных участков и предельные параметры разрешенного строительства, реконструкции объектов капитального строительства;

3) ограничения использования земельных участков и объектов капитального строительства, устанавливаемые в соответствии с законодательством Российской Федерации;

4) расчетные показатели минимально допустимого уровня обеспеченности территории объектами коммунальной, транспортной, социальной инфраструктур и расчетные показатели максимально допустимого уровня территориальной доступности указанных объектов для населения в случае, если в границах территориальной зоны, применительно к которой устанавливается градостроительный регламент, предусматривается осуществление деятельности по комплексному и устойчивому развитию территории.

3. Градостроительный регламент распространяется в равной мере на все земельные участки и объекты капитального строительства, расположенные в пределах границ территориальной зоны, обозначенной на карте градостроительного зонирования за исключением случаев, указанных в части 4 настоящей статьи.

4. Действие градостроительного регламента на территории поселения не распространяется на земельные участки:

1) в границах территорий памятников и ансамблей, включенных в единый государственный реестр объектов культурного наследия (памятников истории и культуры) народов Российской Федерации, а также в границах территорий памятников или ансамблей, которые являются вновь выявленными объектами культурного наследия и решения о режиме содержания, параметрах реставрации, консервации, воссоздания, ремонта и приспособлении которых принимаются в порядке, установленном законодательством Российской Федерации об охране объектов культурного наследия;

2) в границах территорий общего пользования;

3) предназначенные для размещения линейных объектов и (или) занятые линейными объектами;

4) предоставленные для добычи полезных ископаемых.

5. Градостроительные регламенты на территории поселения не установлены для земель лесного фонда, земель, покрытых поверхностными водами, земель запаса, земель особо охраняемых природных территорий (за

исключением земель лечебно-оздоровительных местностей и курортов), сельскохозяйственных угодий в составе земель сельскохозяйственного назначения, земельных участков, расположенных в границах территории опережающего социально-экономического развития «Надеждинская».

6. Виды разрешенного использования земельных участков и объектов капитального строительства, содержащиеся в градостроительном регламенте Правил, включают:

- 1) основные виды разрешенного использования;
- 2) условно разрешенные виды использования, решение о предоставлении разрешения на которые принимается главой Надеждинского района в порядке, предусмотренном статьей 39 Градостроительного кодекса Российской Федерации, с учетом особенностей, установленных Федеральным законом от 13 июля 2015 г. № 212-ФЗ «О свободном порте Владивосток»;
- 3) вспомогательные виды разрешенного использования, допустимые только в качестве дополнительных по отношению к основным видам разрешенного использования и условно разрешенным видам использования и осуществляемые совместно с ними.

7. Описание видов разрешенного использования земельных участков и объектов капитального строительства, установленных в градостроительных регламентах настоящих Правил, определяется в соответствии с Классификатором видов разрешенного использования земельных участков, утвержденным Приказом Министерства экономического развития Российской Федерации от 1 сентября 2014 г. № 540 «Об утверждении классификатора видов разрешенного использования земельных участков».

8. Размещение и эксплуатация линейного объекта (кроме железных дорог общего пользования и автомобильных дорог общего пользования федерального и регионального значения), размещение защитных сооружений (насаждений), объектов мелиорации, антенно-мачтовых сооружений, информационных и геодезических знаков, объектов благоустройства допускается без отдельного указания в градостроительном регламенте для любой территориальной зоны.

9. Изменение одного вида разрешенного использования земельных участков и объектов капитального строительства на другой вид такого использования осуществляется в соответствии с градостроительным регламентом при условии соблюдения требований технических регламентов.

10. Основные и вспомогательные виды разрешенного использования земельных участков и объектов капитального строительства, установленные градостроительным регламентом для соответствующей территориальной зоны, правообладателями земельных участков и объектов капитального строительства, за исключением органов государственной власти, органов местного самоуправления, государственных и муниципальных учреждений, государственных и муниципальных унитарных предприятий, выбираются самостоятельно без дополнительных разрешений и согласования.

11. Правообладатели земельных участков, указанные в части 10 настоящей статьи, являющиеся собственниками земельных участков и объектов капитального строительства, осуществив самостоятельно выбор новых основных и вспомогательных видов разрешенного использования земельных участков и объектов капитального строительства с учетом их соответствия градостроительному регламенту при условии соблюдения требований технических регламентов, обращаются с соответствующим заявлением в орган государственной власти, осуществляющий государственный кадастровый учет и государственную регистрацию прав.

12. Правообладатели земельных участков, указанные в части 10 настоящей статьи, за исключением правообладателей, указанных в части 11 настоящей статьи, осуществив самостоятельно выбор новых основных и вспомогательных видов разрешенного использования земельных участков и объектов капитального строительства с учетом их соответствия градостроительному регламенту при условии соблюдения требований технических регламентов, обращаются в орган государственной власти или орган местного самоуправления, в полномочия которого входит принятие решения об изменении вида разрешенного использования земельного участка,

объекта капитального строительства, в отношении которых осуществлен выбор новых видов разрешенного использования.

13. Изменение одного вида разрешенного использования земельных участков и объектов капитального строительства на другой вид такого использования правообладателями земельных участков – органами государственной власти, органами местного самоуправления осуществляется в соответствии с градостроительным регламентом при условии соблюдения требований технических регламентов и утверждается правовым актом соответствующего органа государственной власти или органа местного самоуправления.

14. В случае, если изменение вида разрешенного использования объектов капитального строительства невозможно без изменения конструктивных и других характеристик надежности и безопасности данных объектов капитального строительства, изменение вида разрешенного использования таких объектов осуществляется путем получения разрешений на строительство, на ввод объекта в эксплуатацию.

15. Решения об изменении одного вида разрешенного использования земельных участков и объектов капитального строительства, расположенных на землях, на которые действие градостроительных регламентов не распространяется или для которых градостроительные регламенты не устанавливаются, на другой вид такого использования принимаются в соответствии с федеральными законами.

16. Предоставление разрешения на условно разрешенный вид использования земельного участка или объекта капитального строительства осуществляется в соответствии со статьей 39 Градостроительного кодекса Российской Федерации с учетом особенностей, установленных Федеральным законом от 13 июля 2015 г. № 212-ФЗ «О свободном порте Владивосток», и в порядке, установленном постановлением Администрации Приморского края от 9 июля 2015 г. № 180-па «О создании единой комиссии по подготовке проектов правил землепользования и застройки муниципальных образований

Приморского края» (далее – постановление № 180-па).

17. Изменение одного вида разрешенного использования земельных участков и объектов капитального строительства на другой вид такого использования, связанное с переводом жилых помещений в нежилые помещения и нежилых помещений в жилые помещения, осуществляется с соблюдением условий, предусмотренных Жилищным кодексом Российской Федерации.

18. Градостроительные регламенты Правил включают следующие предельные (минимальные и (или) максимальные) размеры земельных участков и предельные параметры разрешенного строительства, реконструкции объектов капитального строительства включают в себя:

1) предельные (минимальные и (или) максимальные) размеры земельных участков;

2) минимальные отступы от границ земельных участков в целях определения мест допустимого размещения зданий, строений, сооружений, за пределами которых запрещено строительство зданий, строений, сооружений;

3) предельное количество этажей или предельную высоту зданий, строений, сооружений;

4) максимальный процент застройки в границах земельного участка, определяемый как отношение суммарной площади земельного участка, которая может быть застроена, ко всей площади земельного участка;

5) иные предельные параметры разрешенного строительства, реконструкции объектов капитального строительства, в том числе минимальный процент озеленения, а также минимальное количество мест хранения автомобилей.

19. При совмещении нескольких видов разрешенного использования объекта капитального строительства предусматриваются следующие параметры разрешенного строительства, реконструкции для такого объекта капитального строительства:

1) количество мест хранения автомобилей определяется суммарным

минимальным количеством мест хранения автомобилей согласно градостроительным регламентам для каждого из видов разрешенного использования;

2) значение предельного максимального количества этажей или предельной высоты зданий, строений, сооружений определяется в соответствии с минимальным значением из числа предусмотренных градостроительным регламентом для каждого из видов разрешенного использования;

3) значение максимального процента застройки в границах земельного участка определяется в соответствии с минимальным значением из числа предусмотренных градостроительным регламентом для каждого из видов разрешенного использования;

4) значение минимальных отступов от границ земельных участков в целях определения мест допустимого размещения зданий, строений, сооружений, за пределами которых запрещено строительство зданий, строений, сооружений определяется в соответствии с максимальным значением из числа предусмотренных градостроительным регламентом для каждого из видов разрешенного использования;

5) значение минимального процента озеленения определяется в соответствии с максимальным значением из числа предусмотренных градостроительным регламентом для каждого из видов разрешенного использования.

20. Земельные участки или объекты капитального строительства, виды разрешенного использования, предельные (минимальные и (или) максимальные) размеры и предельные параметры которых не соответствуют градостроительному регламенту, установленному Правилами, являются несоответствующими разрешенному использованию.

21. Земельные участки или объекты капитального строительства, указанные в части 20 настоящей статьи, могут использоваться без установления срока приведения их в соответствие с градостроительным регламентом, за исключением случаев, если их использование опасно для жизни и здоровья

человека, окружающей среды, объектов культурного наследия.

Реконструкция таких объектов капитального строительства может осуществляться только путем приведения их в соответствие с градостроительным регламентом или путем уменьшения их несоответствия предельным параметрам разрешенного строительства, реконструкции. Изменение видов разрешенного использования указанных земельных участков и объектов капитального строительства может осуществляться путем приведения их в соответствие с видами разрешенного использования земельных участков и объектов капитального строительства, установленными градостроительным регламентом.

В случае, если использование указанных земельных участков и объектов капитального строительства продолжается и при этом несет опасность жизни и здоровью человека, окружающей среде, объектам культурного наследия, то в соответствии с федеральными законами может быть наложен запрет на использование таких земельных участков и объектов.

22. Осуществление деятельности на земельных участках, расположенных в границах зон с особыми условиями использования территории может быть ограничено в целях защиты жизни и здоровья населения и окружающей среды от вредного воздействия промышленных объектов, объектов транспорта и других объектов, являющихся источниками негативного воздействия на среду обитания и здоровье человека, а также в целях обеспечения безопасной эксплуатации объектов связи, электроэнергетики, трубопроводов и защиты иных охраняемых объектов, сохранения объектов культурного наследия и их территорий, предотвращения неблагоприятных антропогенных воздействий на особо охраняемые природные территории, водные объекты, объекты растительного и животного мира и в иных случаях, установленных федеральными законами.

Границы зон с особыми условиями использования территорий отображаются на карте градостроительного зонирования и могут не совпадать с границами территориальных зон.

Землепользование и застройка в границах зон с особыми условиями использования территорий осуществляются: с соблюдением запретов и ограничений, установленных действующим законодательством Российской Федерации, нормами и правилами для зон с особыми условиями использования территорий; с соблюдением требований градостроительных регламентов, установленных настоящими Правилами.

Статья 3. Подготовка документации по планировке территории органами местного самоуправления

1. Подготовка документации по планировке территории осуществляется в целях обеспечения устойчивого развития территории, в том числе выделения элементов планировочной структуры, установления границ земельных участков, установления границ зон планируемого размещения объектов капитального строительства.

2. Видами документации по планировке территории являются:

- 1) проект планировки территории;
- 2) проект межевания территории.

3. Порядок подготовки документации по планировке территории устанавливается Градостроительным кодексом Российской Федерации, постановлением Администрации Приморского края от 29 февраля 2016 г. № 78-па «Об утверждении Порядка подготовки, утверждения документации по планировке территорий Владивостокского, Артемовского городских округов и поселений Надеждинского, Шкотовского муниципальных районов».

4. Сведения об утвержденном проекте межевания территории в течение пяти рабочих дней с даты вступления в силу решения об утверждении указанного проекта межевания подлежат направлению в орган регистрации прав в порядке, установленном Федеральным законом от 13 июля 2015 г. № 218-ФЗ «О государственной регистрации недвижимости».

Статья 4. Проведение общественных обсуждений или публичных слушаний по вопросам землепользования и застройки

Проведение общественных обсуждений или публичных слушаний по вопросам землепользования и застройки осуществляется в соответствии с Градостроительным кодексом Российской Федерации и в порядке, утвержденном постановлением Администрации Приморского края.

Статья 5. Внесение изменений в Правила

1. Изменениями Правил считаются любые изменения текста Правил, карты градостроительного зонирования либо градостроительных регламентов.

2. Внесение изменений в Правила осуществляется в соответствии с Градостроительным кодексом Российской Федерации, в порядке, установленном Положением о единой комиссии по подготовке проектов правил землепользования и застройки муниципальных образований Приморского края, утверждаемом постановлением № 180-па.

3. Основаниями для рассмотрения вопроса о внесении изменений в Правила являются:

1) несоответствие Правил генеральному плану поселения, схеме территориального планирования Надеждинского муниципального района, возникшее в результате внесения в генеральный план или схему территориального планирования муниципального района изменений;

2) поступление предложений об изменении границ территориальных зон, изменении градостроительных регламентов;

3) несоответствие сведений о местоположении границ зон с особыми условиями использования территорий, территорий объектов культурного наследия, отображенных на карте градостроительного зонирования, содержащемуся в Едином государственном реестре недвижимости описанию местоположения границ указанных зон, территорий;

4) несоответствие установленных градостроительным регламентом

ограничений использования земельных участков и объектов капитального строительства, расположенных полностью или частично в границах зон с особыми условиями использования территорий, территорий достопримечательных мест федерального, регионального и местного значения, содержащимся в Едином государственном реестре недвижимости ограничениям использования объектов недвижимости в пределах таких зон, территорий;

5) установление, изменение, прекращение существования зоны с особыми условиями использования территории, установление, изменение границ территории объекта культурного наследия, территории исторического поселения федерального значения, территории исторического поселения регионального значения.

4. С предложениями о внесении изменений в Правила могут выступать:

1) федеральные органы исполнительной власти в случаях, если Правила землепользования и застройки могут воспрепятствовать функционированию, размещению объектов капитального строительства федерального значения;

2) органы исполнительной власти Приморского края в случаях, если Правила землепользования и застройки могут воспрепятствовать функционированию, размещению объектов капитального строительства регионального значения;

3) органы местного самоуправления Надеждинского муниципального района в случаях, если правила землепользования и застройки могут воспрепятствовать функционированию, размещению объектов капитального строительства местного значения;

4) органы местного самоуправления поселения в случаях, если необходимо совершенствовать порядок регулирования землепользования и застройки на соответствующей территории сельского поселения;

5) физические или юридические лица в инициативном порядке либо в случаях, если в результате применения Правил землепользования и застройки земельные участки и объекты капитального строительства не используются

эффективно, причиняется вред их правообладателям, снижается стоимость земельных участков и объектов капитального строительства, не реализуются права и законные интересы граждан и их объединений.

Статья 6. Регулирование иных вопросов землепользования и застройки

1. При образовании земельного участка, на котором расположены здание, сооружение, права на которые возникли в установленном законом порядке до вступления в силу настоящих Правил, требования о соблюдении предельных минимальных размеров земельных участков, а также видов разрешенного использования в случае, если разрешенное использование такого здания, сооружения не соответствуют градостроительному регламенту, установленному настоящими Правилами, не применяются вне зависимости от территориальной зоны, в границах которой находится образуемый земельный участок. В указанном случае вид разрешенного использования образуемого земельного участка устанавливается с учетом разрешенного использования расположенных на нем здания, сооружения и в соответствии с Классификатором видов разрешенного использования земельных участков, утвержденным Приказом Министерства экономического развития Российской Федерации от 1 сентября 2014 г. № 540 «Об утверждении классификатора видов разрешенного использования земельных участков».

2. Требование к предельному минимальному и (или) максимальному размеру земельных участков не применяется при образовании земельных участков путем раздела, объединения, выдела из земельных участков, а также перераспределения земельных участков, за исключением случаев, предусмотренных ст. 39.28 Земельного кодекса Российской Федерации.

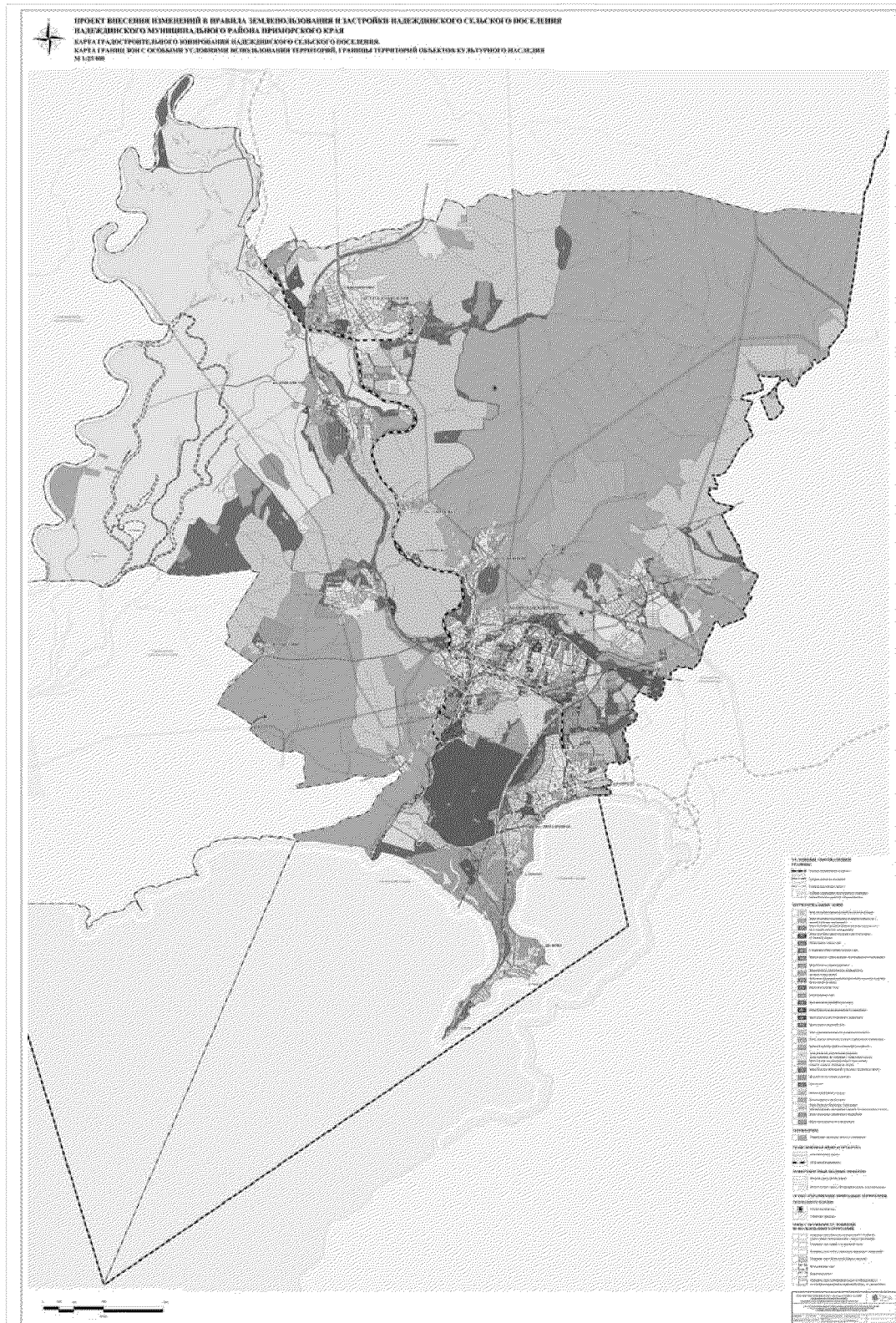
3. В случае отмены либо внесения изменений в нормативные правовые акты Российской Федерации, Приморского края, Правила применяются в части, не противоречащей федеральному законодательству и законодательству

Приморского края.

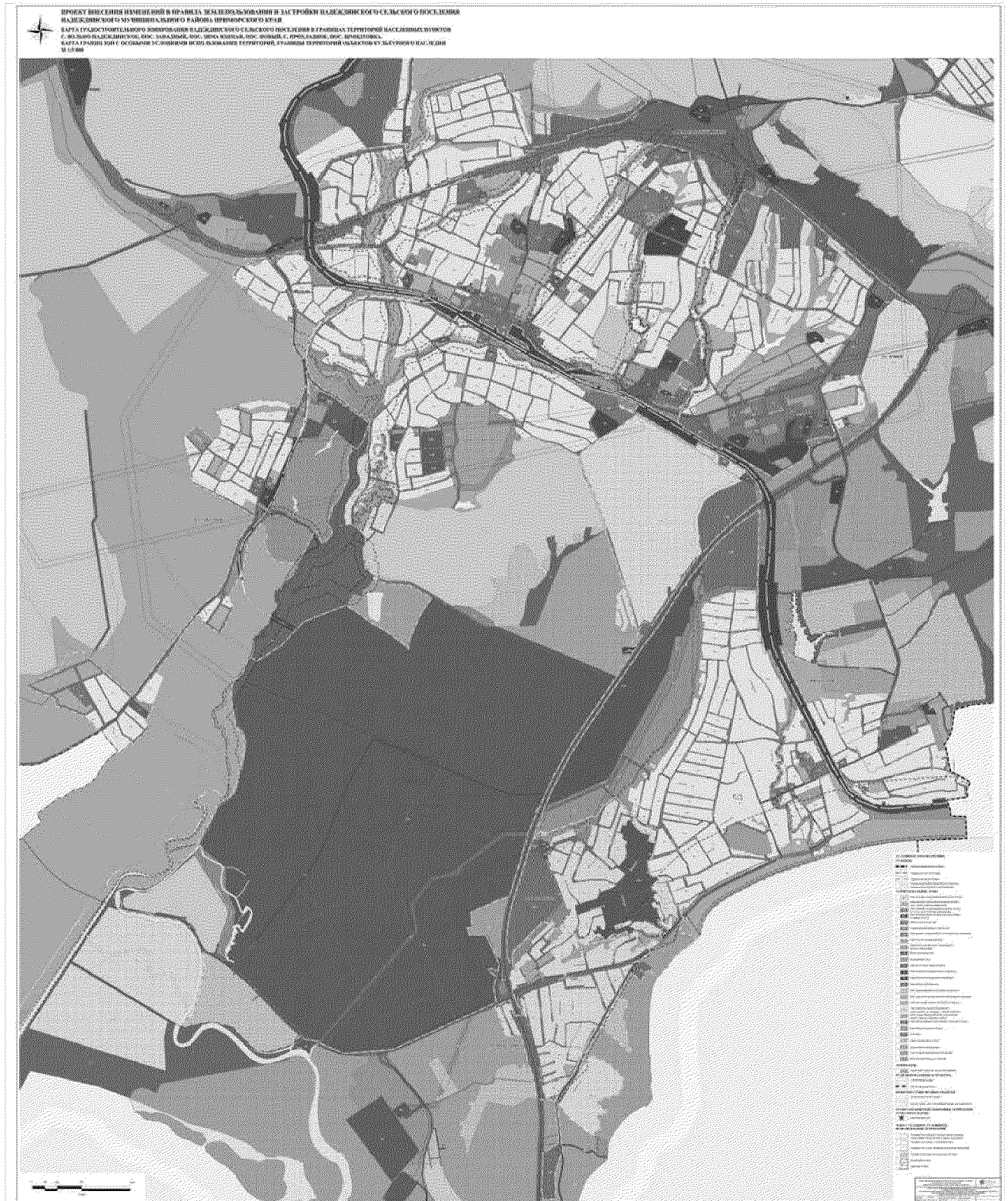
4. Сведения о территориальных зонах, устанавливаемых Правилами, в том числе сведения об установлении и изменении границ территориальных зон, количестве территориальных зон, перечне видов разрешенного использования земельных участков для каждой территориальной зоны, а также о содержании ограничений использования объектов недвижимости в пределах территориальной зоны, после утверждения Правил подлежат направлению в орган регистрации прав в порядке, установленном Федеральным законом от 3 июля 2015 г. № 218-ФЗ «О государственной регистрации недвижимости».

Глава II. КАРТА ГРАДОСТРОИТЕЛЬНОГО ЗОНИРОВАНИЯ НАДЕЖДИНСКОГО СЕЛЬСКОГО ПОСЕЛЕНИЯ

2.1. Карта градостроительного зонирования Надеждинского сельского поселения. Карта границ зон с особыми условиями использования территорий, границ территорий объектов культурного наследия



2.2. Карта градостроительного зонирования Надеждинского сельского поселения в границах территорий населенных пунктов с. Вольно-Надеждинское, пос. Западный, пос. Зима Южная, пос. Новый, с. Прохладное, пос. Шмидтовка. Карта границ зон с особыми условиями использования территорий, границ территорий объектов культурного наследия



2.5. Карта градостроительного зонирования Надеждинского сельского поселения в границах территорий населенных пунктов с. Кипарисово, пос. Ключевой, пос. Мирный, пос. Морской, пос. Рыбачий, пос. Сиреневка, пос. Стеклозаводский, пос. Таежный, пос. Тоннель. Карта границ зон с особыми условиями использования территорий, границ территорий объектов культурного наследия



Глава III. ГРАДОСТРОИТЕЛЬНЫЕ РЕГЛАМЕНТЫ

3.1. Зона застройки индивидуальными жилыми домами (Ж 1)

Основные виды и параметры разрешенного использования земельных участков и объектов капитального строительства

Виды разрешенного использования		Параметры разрешенного использования	Ограничения использования земельных участков и объектов капитального строительства
наименование вида использования	описание вида использования		
1	2	3	4
Для индивидуального жилищного строительства	размещение жилого дома (отдельно стоящего здания количеством надземных этажей не более чем три, высотой не более двадцати метров, которое состоит из комнат и помещений вспомогательного использования, предназначенных для удовлетворения гражданами бытовых и иных нужд, связанных с их проживанием в таком здании, не предназначенного для раздела на самостоятельные объекты недвижимости); выращивание сельскохозяйственных культур; размещение индивидуальных гаражей и хозяйственных построек	предельное максимальное количество этажей – 3 надземных этажа. Минимальные отступы от границ земельных участков в целях определения мест допустимого размещения зданий, строений, сооружений, за пределами которых запрещено строительство зданий, строений, сооружений: – 3 м; – 0 м в случае строительства примыкающих друг к другу индивидуальных жилых домов, со стороны размещения примыкающего индивидуального жилого дома. В условиях реконструкции существующей застройки отступы от	не допускается размещать жилую застройку в санитарно-защитных зонах, установленных в предусмотренном действующим законодательством порядке. Использование земельных участков в границах охранных зон объектов электросетевого хозяйства осуществлять в соответствии с постановлением Правительства РФ от 24.02.2009 № 160 «О порядке установления охранных зон объектов электросетевого хозяйства и особых условий использования земельных участков, расположенных в границах таких зон»

1	2	3	4
		<p>границ земельного участка формируются в соответствии со сложившейся линией застройки или по красной линии.</p> <p>Вспомогательные здания и хозяйственные строения, за исключением гаражей, размещать со стороны улиц не допускается.</p> <p>Размеры земельных участков:</p> <ul style="list-style-type: none"> – минимальный – 300 кв.м; – максимальный – 5000 кв.м. <p>Максимальный процент застройки в границах земельного участка, включая здания, строения, сооружения, в том числе обеспечивающие функционирование объекта – 60%.</p> <p>Минимальное количество мест для стоянки автомобилей – 1 машино-место на 1 домовладение</p>	
<p>Малоэтажная многоквартирная жилая застройка</p>	<p>размещение малоэтажных многоквартирных домов (многоквартирные дома высотой до 4 этажей, включая мансардный);</p> <p>обустройство спортивных и детских площадок, площадок для отдыха;</p> <p>размещение объектов обслуживания жилой застройки во встроенных, пристроенных и встроенно-пристроенных помещениях малоэтажного многоквартирного дома, если общая площадь таких помещений в малоэтажном многоквартирном доме не составляет</p>	<p>предельная максимальная высота зданий, строений, сооружений – 8 м.</p> <p>Минимальные отступы от границ земельных участков в целях определения мест допустимого размещения зданий, строений, сооружений, за пределами которых запрещено строительство зданий, строений, сооружений:</p> <ul style="list-style-type: none"> – 3 м; – 0 м в случае размещения на смежном участке пристроенного здания. <p>В условиях реконструкции</p>	<p>размещение встроенных, пристроенных и встроенно-пристроенных объектов осуществлять в соответствии с требованиями СП 54.13330.2016 «СНиП 31–01–2003 Здания жилые многоквартирные».</p> <p>Не допускается размещать жилую застройку в санитарно-защитных зонах, установленных в предусмотренном действующим законодательством порядке.</p> <p>Использование земельных участков в границах охранных зон</p>

1	2	3	4
	<p>более 15% общей площади помещений дома</p>	<p>существующей застройки отступы от границ земельного участка формируются в соответствии со сложившейся линией застройки или по красной линии. Вспомогательные здания и хозяйственные строения размещать со стороны улиц не допускается. Размеры земельных участков – не менее 1000 кв.м. Максимальный процент застройки в границах земельного участка, включая здания, строения, сооружения, в том числе обеспечивающие функционирование объекта – 70%. Максимальный коэффициент плотности застройки жилыми домами – 1,3. Коэффициент плотности застройки – отношение площади всех надземных этажей зданий в наружных границах стен к площади земельного участка. Минимальный процент озеленения – 15%. Минимальное количество мест для хранения автомобилей – 1 машино-место на 100 кв.м жилой площади, но не менее 1 машино-место на 1 квартиру</p>	<p>объектов электросетевого хозяйства осуществлять в соответствии с постановлением Правительства РФ от 24.02.2009 № 160 «О порядке установления охранных зон объектов электросетевого хозяйства и особых условий использования земельных участков, расположенных в границах таких зон»</p>
<p>Блокированная жилая застройка</p>	<p>размещение жилого дома, имеющего одну или несколько общих стен с соседними жилыми домами (количеством этажей не более чем</p>	<p>предельное максимальное количество этажей – 3 надземных этажа. Минимальные отступы от границ земельных участков в целях</p>	<p>не допускается размещать жилую застройку в санитарно-защитных зонах, установленных в предусмотренном действующим</p>

1	2	3	4
	<p>три, при общем количестве совмещенных домов не более десяти и каждый из которых предназначен для проживания одной семьи, имеет общую стену (общие стены) без проемов с соседним домом или соседними домами, расположен на отдельном земельном участке и имеет выход на территорию общего пользования (жилые дома блокированной застройки); разведение декоративных и плодовых деревьев, овощных и ягодных культур; размещение индивидуальных гаражей и иных вспомогательных сооружений; обустройство спортивных и детских площадок, площадок для отдыха</p>	<p>определения мест допустимого размещения зданий, строений, сооружений, за пределами которых запрещено строительство зданий, строений, сооружений: – 3 м; – 0 м со стороны общей стены с соседним жилым домом. В условиях реконструкции существующей застройки отступы от границ земельного участка формируются в соответствии со сложившейся линией застройки или по красной линии. Вспомогательные здания и хозяйственные строения, за исключением гаражей, размещать со стороны улиц не допускается. Размеры земельных участков под один жилой дом (блок-секцию): – минимальный – 200 кв.м; – максимальный – 800 кв.м. Максимальный процент застройки в границах земельного участка, включая здания, строения, сооружения, в том числе обеспечивающие функционирование объекта – 75%. Минимальное количество мест хранения автомобилей – 1 машино-место на 1 домовладение.</p>	<p>законодательством порядке. Использование земельных участков в границах охранных зон объектов электросетевого хозяйства осуществлять в соответствии с постановлением Правительства РФ от 24.02.2009 № 160 «О порядке установления охранных зон объектов электросетевого хозяйства и особых условий использования земельных участков, расположенных в границах таких зон»</p>
Для ведения личного подсобного хозяйства	размещение жилого дома, указанного в описании вида разрешенного использования с кодом 2.1	предельное максимальное количество этажей – 3 надземных этажа. Минимальные отступы от границ	не допускается размещать жилую застройку в санитарно-защитных зонах, установленных в

1	2	3	4
(приусадебный земельный участок)	Классификатора видов разрешенного использования; производство сельскохозяйственной продукции; размещение гаража и иных вспомогательных сооружений; содержание сельскохозяйственных животных	земельных участков в целях определения мест допустимого размещения зданий, строений, сооружений, за пределами которых запрещено строительство зданий, строений, сооружений – 3 м. В условиях реконструкции существующей застройки отступы от границ земельного участка формируются в соответствии со сложившейся линией застройки или по красной линии. Вспомогательные здания и хозяйственные строения, за исключением гаражей, за исключением гаражей, размещать со стороны улиц не допускается. Размеры земельных участков: – минимальный – 300 кв.м; – максимальный – 20000 кв.м. Максимальный процент застройки в границах земельного участка, включая здания, строения, сооружения, в том числе обеспечивающие функционирование объекта – 60%. Минимальный процент озеленения не подлежит установлению. Минимальное количество мест для стоянки автомобилей – 1 машино-место на 1 домовладение	предусмотренном действующим законодательством порядке. Использование земельных участков в границах охранных зон объектов электросетевого хозяйства осуществлять в соответствии с постановлением Правительства РФ от 24.02.2009 № 160 «О порядке установления охранных зон объектов электросетевого хозяйства и особых условий использования земельных участков, расположенных в границах таких зон»
Ведение огородничества	осуществление отдыха и (или) выращивания гражданами для собственных нужд	предельная максимальная высота зданий, строений, сооружений – 5 м. Минимальные отступы от границ	не допускается размещать территории коллективных или индивидуальных садово-

1	2	3	4
	<p>сельскохозяйственных культур; размещение хозяйственных построек, не являющихся объектами недвижимости, предназначенных для хранения инвентаря и урожая сельскохозяйственных культур</p>	<p>земельных участков в целях определения мест допустимого размещения зданий, строений, сооружений, за пределами которых запрещено строительство зданий, строений, сооружений – 3 м.</p> <p>В условиях реконструкции существующей застройки отступы от границ земельного участка формируются в соответствии со сложившейся линией застройки или по красной линии.</p> <p>Хозяйственные постройки размещать со стороны улиц не допускается.</p> <p>Размеры земельных участков:</p> <ul style="list-style-type: none"> – минимальный – 300 кв.м; – максимальный – 20000 кв.м. <p>Максимальный процент застройки в границах земельного участка не подлежит установлению</p>	<p>огородных участков в санитарно-защитных зонах, установленных в предусмотренном действующим законодательством порядке.</p> <p>Использование земельных участков в границах охранных зон объектов электросетевого хозяйства осуществлять в соответствии с постановлением Правительства РФ от 24.02.2009 № 160 «О порядке установления охранных зон объектов электросетевого хозяйства и особых условий использования земельных участков, расположенных в границах таких зон»</p>
<p>Дошкольное, начальное и среднее общее образование</p>	<p>размещение объектов капитального строительства, предназначенных для просвещения, дошкольного, начального и среднего общего образования (детские ясли, детские сады, школы, лицеи, гимназии, художественные, музыкальные школы, образовательные кружки и иные организации, осуществляющие деятельность по воспитанию, образованию и просвещению), в том числе зданий, спортивных сооружений, предназначенных для</p>	<p>предельное максимальное количество этажей – 4 надземных этажа.</p> <p>Минимальные отступы от границ земельных участков в целях определения мест допустимого размещения зданий, строений, сооружений, за пределами которых запрещено строительство зданий, строений, сооружений – 5 м.</p> <p>Размеры земельных участков:</p> <ul style="list-style-type: none"> – дошкольные образовательные организации – не менее 1750 кв.м; – общеобразовательные 	<p>размещение объектов капитального строительства, предназначенных для дошкольного, начального и среднего общего образования, не допускается на расстоянии менее 10 м со стороны улично-дорожной сети.</p> <p>Не допускается размещать образовательные и детские учреждения в санитарно-защитных зонах, установленных в предусмотренном действующим</p>

1	2	3	4
	занятия обучающихся физической культурой и спортом	<p>организации – не менее 15000 кв.м;</p> <ul style="list-style-type: none"> – организации дополнительного образования – не менее 375 кв.м; – спортивных сооружений – не менее 100 кв.м. <p>Максимальный процент застройки в границах земельного участка, включая здания, строения, сооружения, в том числе обеспечивающие функционирование объекта – 60%.</p> <p>Минимальный процент озеленения – 20%.</p> <p>Минимальное количество мест для стоянки автомобилей:</p> <ul style="list-style-type: none"> – для учреждений дошкольного образования – 5 машино-мест на 100 учащихся; – для учреждений начального и среднего общего образования – 2 машино-места на 100 учащихся; – иные организации, осуществляющие деятельность по воспитанию, образованию и просвещению – 5 машино-мест на 100 учащихся 	<p>законодательством порядке.</p> <p>Использование земельных участков в границах охранных зон объектов электросетевого хозяйства осуществлять в соответствии с постановлением Правительства РФ от 24.02.2009 № 160 «О порядке установления охранных зон объектов электросетевого хозяйства и особых условий использования земельных участков, расположенных в границах таких зон»</p>
Обеспечение занятий спортом в помещениях	размещение спортивных клубов, спортивных залов, бассейнов, физкультурно-оздоровительных комплексов в зданиях и сооружениях	<p>предельное максимальное количество этажей – 2 надземных этажа.</p> <p>Минимальные отступы от границ земельных участков в целях определения мест допустимого размещения зданий, строений, сооружений, за пределами которых запрещено строительство зданий,</p>	<p>использование земельных участков в границах охранных зон объектов электросетевого хозяйства осуществлять в соответствии с постановлением Правительства РФ от 24.02.2009 № 160 «О порядке установления охранных зон объектов</p>

1	2	3	4
		<p>строений, сооружений – 5 м.</p> <p>В условиях реконструкции существующей застройки отступы от границ земельного участка формируются в соответствии со сложившейся линией застройки или по красной линии.</p> <p>Размеры земельных участков – не менее 100 кв.м.</p> <p>Максимальный процент застройки в границах земельного участка, включая здания, строения, сооружения, в том числе обеспечивающие функционирование объекта – 60%.</p> <p>Минимальный процент озеленения – 20%.</p> <p>Минимальное количество мест для стоянки автомобилей – 6 машино-мест на 100 мест или единовременных посетителей, но не менее 1 машино-место на 100 кв.м общей площади</p>	<p>электросетевого хозяйства и особых условий использования земельных участков, расположенных в границах таких зон»</p>
<p>Площадки для занятий спортом</p>	<p>размещение площадок для занятия спортом и физкультурой на открытом воздухе (физкультурные площадки, беговые дорожки, поля для спортивной игры)</p>	<p>минимальные отступы от границ земельных участков в целях определения мест допустимого размещения сооружений, за пределами которых запрещено сооружений – 3 м.</p> <p>В условиях реконструкции существующей застройки отступы от границ земельного участка формируются в соответствии со сложившейся линией застройки или по красной линии.</p>	<p>использование земельных участков в границах охранных зон объектов электросетевого хозяйства осуществлять в соответствии с постановлением Правительства РФ от 24.02.2009 № 160 «О порядке установления охранных зон объектов электросетевого хозяйства и особых условий использования земельных участков,</p>

1	2	3	4
		Размеры земельных участков – не менее 100 кв.м	расположенных в границах таких зон»
Коммунальное обслуживание	размещение зданий и сооружений в целях обеспечения физических и юридических лиц коммунальными услугами. Содержание данного вида разрешенного использования включает в себя содержание видов разрешенного использования с кодами 3.1.1 - 3.1.2 Классификатора видов разрешенного использования земельных участков	предельное максимальное количество этажей – 2 надземных этажа. Минимальные отступы от границ земельных участков в целях определения мест допустимого размещения зданий, строений, сооружений, за пределами которых запрещено строительство зданий, строений, сооружений – 0,5 м. В условиях реконструкции существующей застройки отступы от границ земельного участка формируются в соответствии со сложившейся линией застройки или по красной линии.	использование земельных участков в границах охранных зон объектов электросетевого хозяйства осуществлять в соответствии с постановлением Правительства РФ от 24.02.2009 № 160 «О порядке установления охранных зон объектов электросетевого хозяйства и особых условий использования земельных участков,
Предоставление коммунальных услуг	размещение зданий и сооружений, обеспечивающих поставку воды, тепла, электричества, газа, отвод канализационных стоков, очистку и уборку объектов недвижимости (котельных, водозаборов, очистных сооружений, насосных станций, водопроводов, линий электропередач, трансформаторных подстанций, газопроводов, линий связи, телефонных станций, канализаций, стоянок, гаражей и мастерских для обслуживания уборочной и аварийной техники, сооружений, необходимых для сбора и плавки снега)	расположенных в границах таких зон»	
Административные здания организаций, обеспечивающих предоставление коммунальных услуг	размещение зданий, предназначенных для приема физических и юридических лиц в связи с предоставлением им коммунальных услуг	Размеры земельных участков для объектов, предназначенных для приема физических и юридических лиц в связи с предоставлением им коммунальных услуг: – минимальный – 300 кв.м; – максимальный – 2000 кв.м. Размеры земельных участков для объектов обеспечения физических и юридических лиц коммунальными услугами не подлежат установлению. Максимальный процент застройки в границах земельного участка, включая здания, строения, сооружения, в том числе обеспечивающие функционирование объекта – 90%.	

1	2	3	4
		Минимальный процент озеленения не подлежит установлению	
Земельные участки (территории) общего пользования	земельные участки общего пользования. Содержание данного вида разрешенного использования включает в себя содержание видов разрешенного использования с кодами 12.0.1 - 12.0.2 Классификатора видов разрешенного использования земельных участков	предельные (минимальные и (или) максимальные) размеры земельных участков, предельные параметры разрешенного строительства, реконструкции объектов капитального строительства не подлежат установлению	использование земельных участков в границах охранных зон объектов электросетевого хозяйства осуществлять в соответствии с постановлением Правительства РФ от 24.02.2009 № 160 «О порядке установления охранных зон объектов электросетевого хозяйства и особых условий использования земельных участков, расположенных в границах таких зон»
Улично-дорожная сеть	размещение объектов улично-дорожной сети: автомобильных дорог, трамвайных путей и пешеходных тротуаров в границах населенных пунктов, пешеходных переходов, бульваров, площадей, проездов, велодорожек и объектов велосипедной и инженерной инфраструктуры; размещение придорожных стоянок (парковок) транспортных средств в границах городских улиц и дорог, за исключением предусмотренных видами разрешенного использования с кодами 2.7.1, 4.9, 7.2.3 Классификатора видов разрешенного использования земельных участков, а также некапитальных сооружений, предназначенных для охраны транспортных средств		
Благоустройство территории	размещение декоративных, технических, планировочных, конструктивных устройств,		

1	2	3	4
	элементов озеленения, различных видов оборудования и оформления, малых архитектурных форм, некапитальных нестационарных строений и сооружений, информационных щитов и указателей, применяемых как составные части благоустройства территории, общественных туалетов		

Условно разрешенные виды и параметры использования земельных участков и объектов капитального строительства

Виды разрешенного использования		Параметры разрешенного использования	Ограничения использования земельных участков и объектов капитального строительства
наименование вида использования	описание вида использования		
1	2	3	4
Бытовое обслуживание	размещение объектов капитального строительства, предназначенных для оказания населению или организациям бытовых услуг (мастерские мелкого ремонта, ателье, бани, парикмахерские, прачечные, химчистки, похоронные бюро)	предельное максимальное количество этажей – 2 надземных этажа. Минимальные отступы от границ земельных участков в целях определения мест допустимого размещения зданий, строений, сооружений, за пределами которых запрещено строительство зданий, строений, сооружений – 3 м.	использование земельных участков в границах охранных зон объектов электросетевого хозяйства осуществлять в соответствии с постановлением Правительства РФ от 24.02.2009 № 160 «О порядке установления охранных зон объектов электросетевого хозяйства и особых условий использования земельных участков, расположенных в границах таких зон»
Амбулаторное ветеринарное обслуживание	размещение объектов капитального строительства, предназначенных для оказания ветеринарных услуг без содержания животных	В условиях реконструкции существующей застройки отступы от границ земельного участка формируются в соответствии со	
Магазины	размещение объектов капитального строительства, предназначенных для		

1	2	3	4
	продажи товаров, торговая площадь которых составляет до 5000 кв.м	сложившейся линией застройки или по красной линии.	
Общественное питание	размещение объектов капитального строительства в целях устройства мест общественного питания (рестораны, кафе, столовые, закусочные, бары)	Размеры земельных участков – не менее 200 кв.м. Максимальный процент застройки в границах земельного участка, включая здания, строения, сооружения, в том числе	
Гостиничное обслуживание	размещение гостиниц, а также иных зданий, используемых с целью извлечения предпринимательской выгоды из предоставления жилого помещения для временного проживания в них	обеспечивающие функционирование объекта – 75%. Минимальный процент озеленения – 15%. Минимальное количество мест для стоянки автомобилей: – для объектов бытового обслуживания – 1 машино-место на 5 работающих; – для объектов амбулаторного ветеринарного обслуживания – 7 машино-мест на 100 посещений; – для магазинов с торговой площадью менее 200 кв.м – 3 машино-места на 1 объект; – для объектов с торговой площадью более 200 кв.м – 7 машино-мест на 100 кв.м торговой площади; – для предприятий общественного питания – 10 машино-мест на 100 посадочных мест; – для гостиниц – 1 машино-место на 200 кв.м общей площади, но не менее 1 машино-место на 5 номеров	

1	2	3	4
Амбулаторно-поликлиническое обслуживание	размещение объектов капитального строительства, предназначенных для оказания гражданам амбулаторно-поликлинической медицинской помощи (поликлиники, фельдшерские пункты, пункты здравоохранения, центры матери и ребенка, диагностические центры, молочные кухни, станции донорства крови, клинические лаборатории)	<p>предельное максимальное количество этажей – 3 надземных этажа.</p> <p>Минимальные отступы от границ земельных участков в целях определения мест допустимого размещения зданий, строений, сооружений, за пределами которых запрещено строительство зданий, строений, сооружений – 5 м.</p> <p>В условиях реконструкции существующей застройки отступы от границ земельного участка формируются в соответствии со сложившейся линией застройки или по красной линии.</p> <p>Размеры земельных участков – не менее 500 кв.м.</p> <p>Максимальный процент застройки в границах земельного участка, включая здания, строения, сооружения, в том числе обеспечивающие функционирование объекта – 60%.</p> <p>Минимальный процент озеленения – 30%.</p> <p>Минимальное количество мест для стоянки автомобилей – 7 машино-мест на 100 посещений, но не менее 2 машино-места на 1 объект</p>	<p>не допускается размещать лечебно-профилактические и оздоровительные учреждения общего пользования в санитарно-защитных зонах, установленных в предусмотренном действующим законодательством порядке.</p> <p>Использование земельных участков в границах охранных зон объектов электросетевого хозяйства осуществлять в соответствии с постановлением Правительства РФ от 24.02.2009 № 160 «О порядке установления охранных зон объектов электросетевого хозяйства и особых условий использования земельных участков, расположенных в границах таких зон»</p>

Вспомогательные виды и параметры разрешенного использования земельных участков и объектов капитального строительства

Виды разрешенного использования		Параметры разрешенного использования	Ограничения использования земельных участков и объектов капитального строительства
наименование вида использования	описание вида использования		
1	2	3	4
Предоставление коммунальных услуг	размещение зданий и сооружений, обеспечивающих поставку воды, тепла, электричества, газа, отвод канализационных стоков, очистку и уборку объектов недвижимости (котельных, водозаборов, очистных сооружений, насосных станций, водопроводов, линий электропередач, трансформаторных подстанций, газопроводов, линий связи, телефонных станций, канализаций, стоянок, гаражей и мастерских для обслуживания уборочной и аварийной техники, сооружений, необходимых для сбора и плавки снега)	предельное количество – 2 надземных этажа. Максимальное количество – 2 надземных этажа. Минимальные отступы от границ земельных участков в целях определения мест допустимого размещения зданий, строений, сооружений, за пределами которых запрещено строительство зданий, строений, сооружений – 0,5 м. В условиях реконструкции существующей застройки отступы от границ земельного участка формируются в соответствии со сложившейся линией застройки или по красной линии. Размеры земельных участков не подлежат установлению. Максимальный процент застройки в границах земельного участка не подлежит установлению. Минимальный процент озеленения не подлежит установлению	
Земельные участки (территории) общего пользования	земельные участки общего пользования. Содержание данного вида разрешенного использования включает в себя содержание видов разрешенного использования с кодами 12.0.1 - 12.0.2	предельные (минимальные и (или) максимальные) размеры земельных участков, предельные параметры разрешенного строительства, реконструкции объектов капитального строительства не подлежат	

1	2	3	4
Улично-дорожная сеть	<p>Классификатора видов разрешенного использования земельных участков</p> <p>размещение объектов улично-дорожной сети: автомобильных дорог, трамвайных путей и пешеходных тротуаров в границах населенных пунктов, пешеходных переходов, бульваров, площадей, проездов, велодорожек и объектов велотранспортной и инженерной инфраструктуры;</p> <p>размещение придорожных стоянок (парковок) транспортных средств в границах городских улиц и дорог, за исключением предусмотренных видами разрешенного использования с кодами 2.7.1, 4.9, 7.2.3 Классификатора видов разрешенного использования земельных участков, а также некапитальных сооружений, предназначенных для охраны транспортных средств</p>	установлению	
Благоустройство территории	<p>размещение декоративных, технических, планировочных, конструктивных устройств, элементов озеленения, различных видов оборудования и оформления, малых архитектурных форм, некапитальных нестационарных строений и сооружений, информационных щитов и указателей, применяемых как составные части благоустройства</p>		

1	2	3	4
	территории, общественных туалетов		

Расчетные показатели минимально допустимого уровня обеспеченности территории объектами коммунальной, транспортной, социальной инфраструктур и расчетные показатели максимально допустимого уровня территориальной доступности указанных объектов для населения в границах территорий, в которых предусматривается осуществление деятельности по комплексному и устойчивому развитию

Для объектов социальной инфраструктуры местного значения муниципального района

Тип застройки	Вид объекта	Обеспеченность объектами		Территориальная доступность объектов, мин. пешеходной доступности
		потребность в мощности объекта на 10 га территории объектов жилого назначения, мест	потребность в территории для размещения объекта на 10 га территории объектов жилого назначения, кв.м	
1	2	3	4	5
Индивидуальная жилая застройка с размером земельного участка до 600 кв.м.	дошкольные образовательные организации	12	430	10
	общеобразовательные организации	65	2630	12
	организации дополнительного образования	50	760	10
Индивидуальная жилая застройка с размером земельного участка до 1000 кв.м.	дошкольные образовательные организации	7	230	12
	общеобразовательные организации	35	1430	15

1	2	3	4	5
	организации дополнительного образования	30	420	15
Индивидуальная жилая застройка с размером земельного участка до 1500 кв.м.	дошкольные образовательные организации	5	150	15
	общеобразовательные организации	25	940	20
	организации дополнительного образования	20	270	20
Индивидуальная жилая застройка с размером земельного участка до 2000 кв.м.	дошкольные образовательные организации	3	100	20
	общеобразовательные организации	16	650	25
	организации дополнительного образования	15	190	22
Малоэтажная многоквартирная жилая застройка	дошкольные образовательные организации	50	1700	5
	общеобразовательные организации	260	8600	6
	организации дополнительного образования	200	3050	5

Для объектов коммунальной инфраструктуры местного значения муниципального района

Вид объекта местного значения	Потребность в территории, для размещения объекта обслуживания, кв.м	Территориальная доступность объектов коммунальной инфраструктуры
1	2	3
Трансформаторные подстанции	от 50	не нормируется
Пункты редуцирования газа	от 4	не нормируется

Для объектов транспортной инфраструктуры местного значения муниципального района

Вид объекта местного значения	Потребность в мощности	Потребность в территории, для размещения объекта транспорта, кв.м	Территориальная доступность объектов транспортной инфраструктуры, м.
1	2	3	4
Автомобильные дороги местного значения в границах населенных пунктов сельских поселений	13,5 км протяженности улично-дорожной сети на 1 км. кв. территории площадью от 2,3 га	не подлежит установлению	150

3.2. Зона застройки малоэтажными жилыми домами (до 4 этажей, включая мансардный) (Ж 2)

Основные виды и параметры разрешенного использования земельных участков и объектов капитального строительства

Виды разрешенного использования		Параметры разрешенного использования	Ограничения использования земельных участков и объектов капитального строительства
наименование вида использования	описание вида использования		
1	2	3	4
Малоэтажная многоквартирная жилая застройка	размещение малоэтажных многоквартирных домов (многоквартирные дома высотой до 4 этажей, включая мансардный); обустройство спортивных и детских площадок, площадок для отдыха;	предельное максимальное количество этажей – 4 надземных этажа, включая мансардный. Минимальные отступы от границ земельных участков в целях определения мест допустимого	размещение встроенных, пристроенных и встроенно-пристроенных объектов осуществлять в соответствии с требованиями СП 54.13330.2016 «СНиП 31-01-2003 Здания жилые

1	2	3	4
	<p>размещение объектов обслуживания жилой застройки во встроенных, пристроенных и встроено-пристроенных помещениях малоэтажного многоквартирного дома, если общая площадь таких помещений в малоэтажном многоквартирном доме не составляет более 15% общей площади помещений дома</p>	<p>размещения зданий, строений, сооружений, за пределами которых запрещено строительство зданий, строений, сооружений:</p> <ul style="list-style-type: none"> – 3 м; – 0 м в случае размещения на смежном участке пристроенного здания. <p>В условиях реконструкции существующей застройки отступы от границ земельного участка формируются в соответствии со сложившейся линией застройки или по красной линии.</p> <p>Вспомогательные строения размещать со стороны улиц не допускается.</p> <p>Размеры земельных участков – не менее 1000 кв.м.</p> <p>Максимальный процент застройки в границах земельного участка, включая здания, строения, сооружения, в том числе обеспечивающие функционирование объекта – 70%.</p> <p>Минимальный процент озеленения – 15%.</p> <p>Максимальный коэффициент плотности застройки жилыми домами – 1,3.</p> <p>Коэффициент плотности застройки – отношение площади всех этажей зданий и сооружений к площади участка.</p> <p>Минимальное количество мест для</p>	<p>многоквартирные».</p> <p>Не допускается размещать жилую застройку в санитарно-защитных зонах, установленных в предусмотренном действующим законодательством порядке.</p> <p>Использование земельных участков в границах охранных зон объектов электросетевого хозяйства осуществлять в соответствии с постановлением Правительства РФ от 24.02.2009 № 160 «О порядке установления охранных зон объектов электросетевого хозяйства и особых условий использования земельных участков, расположенных в границах таких зон»</p>

1	2	3	4
		хранения автомобилей – 1 машино-место на 100 кв.м жилой площади, но не менее 1 машино-место на 1 квартиру	
Для индивидуального жилищного строительства	размещение жилого дома (отдельно стоящего здания количеством надземных этажей не более чем три, высотой не более двадцати метров, которое состоит из комнат и помещений вспомогательного использования, предназначенных для удовлетворения гражданами бытовых и иных нужд, связанных с их проживанием в таком здании, не предназначенного для раздела на самостоятельные объекты недвижимости); выращивание сельскохозяйственных культур; размещение индивидуальных гаражей и хозяйственных построек	предельное максимальное количество этажей – 3 надземных этажа. Минимальные отступы от границ земельных участков в целях определения мест допустимого размещения зданий, строений, сооружений, за пределами которых запрещено строительство зданий, строений, сооружений: – 3 м; – 0 м в случае строительства примыкающих друг к другу индивидуальных жилых домов, со стороны размещения примыкающего индивидуального жилого дома. В условиях реконструкции существующей застройки отступы от границ земельного участка формируются в соответствии со сложившейся линией застройки или по красной линии. Вспомогательные здания и хозяйственные строения, за исключением гаражей, размещать со стороны улиц не допускается. Размеры земельных участков: – минимальный – 300 кв.м; – максимальный – 5000 кв.м.	не допускается размещать жилую застройку в санитарно-защитных зонах, установленных в предусмотренном действующим законодательством порядке. Использование земельных участков в границах охранных зон объектов электросетевого хозяйства осуществлять в соответствии с постановлением Правительства РФ от 24.02.2009 № 160 «О порядке установления охранных зон объектов электросетевого хозяйства и особых условий использования земельных участков, расположенных в границах таких зон»

1	2	3	4
		<p>Максимальный процент застройки в границах земельного участка, включая здания, строения, сооружения, в том числе обеспечивающие функционирование объекта – 60%.</p> <p>Минимальное количество мест для стоянки автомобилей – 1 машино-место на 1 домовладение</p>	
<p>Блокированная жилая застройка</p>	<p>размещение жилого дома, имеющего одну или несколько общих стен с соседними жилыми домами (количеством этажей не более чем три, при общем количестве совмещенных домов не более десяти и каждый из которых предназначен для проживания одной семьи, имеет общую стену (общие стены) без проемов с соседним домом или соседними домами, расположен на отдельном земельном участке и имеет выход на территорию общего пользования (жилые дома блокированной застройки);</p> <p>разведение декоративных и плодовых деревьев, овощных и ягодных культур;</p> <p>размещение индивидуальных гаражей и иных вспомогательных сооружений;</p> <p>обустройство спортивных и детских площадок, площадок для отдыха</p>	<p>предельное максимальное количество этажей – 3 надземных этажа.</p> <p>Минимальные отступы от границ земельных участков в целях определения мест допустимого размещения зданий, строений, сооружений, за пределами которых запрещено строительство зданий, строений, сооружений:</p> <ul style="list-style-type: none"> – 3 м; – 0 м со стороны общей стены с соседним жилым домом. <p>В условиях реконструкции существующей застройки отступы от границ земельного участка формируются в соответствии со сложившейся линией застройки или по красной линии.</p> <p>Вспомогательные здания и хозяйственные строения, за исключением гаражей, размещать со стороны улиц не допускается.</p> <p>Размеры земельных участков под один жилой дом (блок-секцию):</p> <ul style="list-style-type: none"> – минимальный – 200 кв.м; 	<p>не допускается размещать жилую застройку в санитарно-защитных зонах, установленных в предусмотренном действующим законодательством порядке.</p> <p>Использование земельных участков в границах охранных зон объектов электросетевого хозяйства осуществлять в соответствии с постановлением Правительства РФ от 24.02.2009 № 160 «О порядке установления охранных зон объектов электросетевого хозяйства и особых условий использования земельных участков, расположенных в границах таких зон»</p>

1	2	3	4
		<p>– максимальный – 800 кв.м. Максимальный процент застройки в границах земельного участка, включая здания, строения, сооружения, в том числе обеспечивающие функционирование объекта – 75%. Минимальное количество мест хранения автомобилей – 1 машино-место на 1 домовладение</p>	
Общежития	<p>размещение зданий, предназначенных для размещения общежитий, предназначенных для проживания граждан на время их работы, службы или обучения, за исключением зданий, размещение которых предусмотрено содержанием вида разрешенного использования с кодом 4.7 Классификатора видов разрешенного использования земельных участков</p>	<p>предельное максимальное количество этажей – 4 надземных этажа. Минимальные отступы от границ земельных участков в целях определения мест допустимого размещения зданий, строений, сооружений, за пределами которых запрещено строительство зданий, строений, сооружений – 5 м. В условиях реконструкции существующей застройки отступы от границ земельного участка формируются в соответствии со сложившейся линией застройки или по красной линии. Размеры земельных участков: – не менее 1000 кв.м. Максимальный процент застройки в границах земельного участка, включая здания, строения, сооружения, в том числе обеспечивающие функционирование объекта – 75%. Минимальный процент озеленения – 15%.</p>	<p>не допускается размещать жилую застройку в санитарно-защитных зонах, установленных в предусмотренном действующим законодательством порядке. Использование земельных участков в границах охранных зон объектов электросетевого хозяйства осуществлять в соответствии с постановлением Правительства РФ от 24.02.2009 № 160 «О порядке установления охранных зон объектов электросетевого хозяйства и особых условий использования земельных участков, расположенных в границах таких зон»</p>

1	2	3	4
		<p>Минимальное количество мест для стоянки автомобилей – 1 машино-место на 200 кв.м общей площади, но не менее 1 машино-место на 5 комнат</p>	
<p>Дошкольное, начальное и среднее общее образование</p>	<p>размещение объектов капитального строительства, предназначенных для просвещения, дошкольного, начального и среднего общего образования (детские ясли, детские сады, школы, лицеи, гимназии, художественные, музыкальные школы, образовательные кружки и иные организации, осуществляющие деятельность по воспитанию, образованию и просвещению), в том числе зданий, спортивных сооружений, предназначенных для занятия обучающихся физической культурой и спортом</p>	<p>предельное максимальное количество этажей – 4 надземных этажа. Минимальные отступы от границ земельных участков в целях определения мест допустимого размещения зданий, строений, сооружений, за пределами которых запрещено строительство зданий, строений, сооружений – 5 м. Размеры земельных участков: – дошкольные образовательные организации – не менее 1750 кв.м; – общеобразовательные организации – не менее 15000 кв.м; – организации дополнительного образования – не менее 375 кв.м; – спортивных сооружений – не менее 100 кв.м. Максимальный процент застройки в границах земельного участка, включая здания, строения, сооружения, в том числе обеспечивающие функционирование объекта – 60%. Минимальный процент озеленения – 20%. Минимальное количество мест для стоянки автомобилей: – для учреждений дошкольного образования – 5 машино-мест на</p>	<p>размещение объектов капитального строительства, предназначенных для дошкольного, начального и среднего общего образования, не допускается на расстоянии менее 10 м со стороны улично-дорожной сети. Не допускается размещать образовательные и детские учреждения в санитарно-защитных зонах, установленных в предусмотренном действующим законодательством порядке. Использование земельных участков в границах охранных зон объектов электросетевого хозяйства осуществлять в соответствии с постановлением Правительства РФ от 24.02.2009 № 160 «О порядке установления охранных зон объектов электросетевого хозяйства и особых условий использования земельных участков, расположенных в границах таких зон»</p>

1	2	3	4
		<p>100 учащихся;</p> <ul style="list-style-type: none"> – для учреждений начального и среднего общего образования – 2 машино-места на 100 учащихся; – иные организации, осуществляющие деятельность по воспитанию, образованию и просвещению – 5 машино-мест на 100 учащихся 	
<p>Обеспечение занятий спортом в помещениях</p>	<p>размещение спортивных клубов, спортивных залов, бассейнов, физкультурно-оздоровительных комплексов в зданиях и сооружениях</p>	<p>предельное максимальное количество этажей – 2 надземных этажа. Минимальные отступы от границ земельных участков в целях определения мест допустимого размещения зданий, строений, сооружений, за пределами которых запрещено строительство зданий, строений, сооружений – 5 м. В условиях реконструкции существующей застройки отступы от границ земельного участка формируются в соответствии со сложившейся линией застройки или по красной линии. Размеры земельных участков – не менее 100 кв.м. Максимальный процент застройки в границах земельного участка, включая здания, строения, сооружения, в том числе обеспечивающие функционирование объекта – 60%. Минимальный процент озеленения – 20%.</p>	<p>использование земельных участков в границах охранных зон объектов электросетевого хозяйства осуществлять в соответствии с постановлением Правительства РФ от 24.02.2009 № 160 «О порядке установления охранных зон объектов электросетевого хозяйства и особых условий использования земельных участков, расположенных в границах таких зон»</p>

1	2	3	4
		Минимальное количество мест для стоянки автомобилей – 6 машино-мест на 100 мест или единовременных посетителей, но не менее 1 машино-место на 100 кв.м общей площади	
Площадки для занятий спортом	размещение площадок для занятия спортом и физкультурой на открытом воздухе (физкультурные площадки, беговые дорожки, поля для спортивной игры)	минимальные отступы от границ земельных участков в целях определения мест допустимого размещения сооружений, за пределами которых запрещено сооружений – 3 м. В условиях реконструкции существующей застройки отступы от границ земельного участка формируются в соответствии со сложившейся линией застройки или по красной линии. Размеры земельных участков – не менее 100 кв.м	использование земельных участков в границах охранных зон объектов электросетевого хозяйства осуществлять в соответствии с постановлением Правительства РФ от 24.02.2009 № 160 «О порядке установления охранных зон объектов электросетевого хозяйства и особых условий использования земельных участков, расположенных в границах таких зон»
Коммунальное обслуживание	размещение зданий и сооружений в целях обеспечения физических и юридических лиц коммунальными услугами. Содержание данного вида разрешенного использования включает в себя содержание видов разрешенного использования с кодами 3.1.1 - 3.1.2 Классификатора видов разрешенного использования земельных участков	предельное максимальное количество этажей – 2 надземных этажа. Минимальные отступы от границ земельных участков в целях определения мест допустимого размещения зданий, строений, сооружений, за пределами которых запрещено строительство зданий, строений, сооружений – 0,5 м. В условиях реконструкции существующей застройки отступы от границ земельного участка формируются в соответствии со сложившейся линией застройки или по	использование земельных участков в границах охранных зон объектов электросетевого хозяйства осуществлять в соответствии с постановлением Правительства РФ от 24.02.2009 № 160 «О порядке установления охранных зон объектов электросетевого хозяйства и особых условий использования земельных участков, расположенных в границах таких зон»
Предоставление коммунальных услуг	размещение зданий и сооружений, обеспечивающих поставку воды, тепла, электричества, газа, отвод канализационных стоков, очистку и		

1	2	3	4
	уборку объектов недвижимости (котельных, водозаборов, очистных сооружений, насосных станций, водопроводов, линий электропередач, трансформаторных подстанций, газопроводов, линий связи, телефонных станций, канализаций, стоянок, гаражей и мастерских для обслуживания уборочной и аварийной техники, сооружений, необходимых для сбора и плавки снега)	красной линии. Размеры земельных участков для объектов, предназначенных для приема физических и юридических лиц в связи с предоставлением им коммунальных услуг: – минимальный – 300 кв.м; – максимальный – 2000 кв.м. Размеры земельных участков для объектов обеспечения физических и юридических лиц коммунальными услугами не подлежат установлению.	
Административные здания организаций, обеспечивающих предоставление коммунальных услуг	размещение зданий, предназначенных для приема физических и юридических лиц в связи с предоставлением им коммунальных услуг	Максимальный процент застройки в границах земельного участка, включая здания, строения, сооружения, в том числе обеспечивающие функционирование объекта – 90%. Минимальный процент озеленения не подлежит установлению	
Земельные участки (территории) общего пользования	земельные участки общего пользования. Содержание данного вида разрешенного использования включает в себя содержание видов разрешенного использования с кодами 12.0.1 - 12.0.2 Классификатора видов разрешенного использования земельных участков	предельные (минимальные и (или) максимальные) размеры земельных участков, предельные параметры разрешенного строительства, реконструкции объектов капитального строительства не подлежат установлению	использование земельных участков в границах охранных зон объектов электросетевого хозяйства осуществлять в соответствии с постановлением Правительства РФ от 24.02.2009 № 160 «О порядке установления охранных зон объектов электросетевого хозяйства и особых условий использования земельных участков, расположенных в границах таких зон»
Улично-дорожная сеть	размещение объектов улично-дорожной сети: автомобильных дорог, трамвайных путей и пешеходных тротуаров в границах населенных пунктов, пешеходных переходов, бульваров, площадей,		

1	2	3	4
	<p>проездов, велодорожек и объектов велотранспортной и инженерной инфраструктуры;</p> <p>размещение придорожных стоянок (парковок) транспортных средств в границах городских улиц и дорог, за исключением предусмотренных видами разрешенного использования с кодами 2.7.1, 4.9, 7.2.3 Классификатора видов разрешенного использования земельных участков, а также некапитальных сооружений, предназначенных для охраны транспортных средств</p>		
<p>Благоустройство территории</p>	<p>размещение декоративных, технических, планировочных, конструктивных устройств, элементов озеленения, различных видов оборудования и оформления, малых архитектурных форм, некапитальных нестационарных строений и сооружений, информационных щитов и указателей, применяемых как составные части благоустройства территории, общественных туалетов</p>		

Условно разрешенные виды и параметры использования земельных участков и объектов капитального строительства

Виды разрешенного использования		Параметры разрешенного использования	Ограничения использования земельных участков и объектов капитального строительства
наименование вида использования	описание вида использования		
1	2	3	4
Для ведения личного подсобного хозяйства (приусадебный земельный участок)	размещение жилого дома, указанного в описании вида разрешенного использования с кодом 2.1 Классификатора видов разрешенного использования; производство сельскохозяйственной продукции; размещение гаража и иных вспомогательных сооружений; содержание сельскохозяйственных животных	предельное максимальное количество этажей – 3 надземных этажа. Минимальные отступы от границ земельных участков в целях определения мест допустимого размещения зданий, строений, сооружений, за пределами которых запрещено строительство зданий, строений, сооружений – 3 м. В условиях реконструкции существующей застройки отступы от границ земельного участка формируются в соответствии со сложившейся линией застройки или по красной линии. Вспомогательные здания и хозяйственные строения, за исключением гаражей, за исключением гаражей, размещать со стороны улиц не допускается. Размеры земельных участков: – минимальный – 300 кв.м; – максимальный – 20000 кв.м. Максимальный процент застройки в границах земельного участка, включая здания, строения, сооружения, в том числе обеспечивающие функционирование объекта – 60%. Минимальный процент озеленения не	не допускается размещать жилую застройку в санитарно-защитных зонах, установленных в предусмотренном действующим законодательством порядке. Использование земельных участков в границах охранных зон объектов электросетевого хозяйства осуществлять в соответствии с постановлением Правительства РФ от 24.02.2009 № 160 «О порядке установления охранных зон объектов электросетевого хозяйства и особых условий использования земельных участков, расположенных в границах таких зон»

1	2	3	4
		<p>подлежит установлению. Минимальное количество мест для стоянки автомобилей – 1 машино-место на 1 домовладение</p>	
Ведение огородничества	<p>осуществление отдыха и (или) выращивания гражданами для собственных нужд сельскохозяйственных культур; размещение хозяйственных построек, не являющихся объектами недвижимости, предназначенных для хранения инвентаря и урожая сельскохозяйственных культур</p>	<p>предельная максимальная высота зданий, строений, сооружений – 5 м. Минимальные отступы от границ земельных участков в целях определения мест допустимого размещения зданий, строений, сооружений, за пределами которых запрещено строительство зданий, строений, сооружений – 3 м. В условиях реконструкции существующей застройки отступы от границ земельного участка формируются в соответствии со сложившейся линией застройки или по красной линии. Хозяйственные постройки размещать со стороны улиц не допускается. Размеры земельных участков: – минимальный – 300 кв.м; – максимальный – 20000 кв.м. Максимальный процент застройки в границах земельного участка не подлежит установлению</p>	<p>не допускается размещать территории коллективных или индивидуальных садово-огородных участков в санитарно-защитных зонах, установленных в предусмотренном действующим законодательством порядке. Использование земельных участков в границах охранных зон объектов электросетевого хозяйства осуществлять в соответствии с постановлением Правительства РФ от 24.02.2009 № 160 «О порядке установления охранных зон объектов электросетевого хозяйства и особых условий использования земельных участков, расположенных в границах таких зон»</p>
Деловое управление	<p>размещение объектов капитального строительства с целью: размещения объектов управленческой деятельности, не связанной с государственным или муниципальным управлением и</p>	<p>предельное максимальное количество этажей – 2 надземных этажа. Минимальные отступы от границ земельных участков в целях определения мест допустимого размещения зданий, строений,</p>	<p>использование земельных участков в границах охранных зон объектов электросетевого хозяйства осуществлять в соответствии с постановлением Правительства РФ от 24.02.2009</p>

1	2	3	4
	оказанием услуг, а также с целью обеспечения совершения сделок, не требующих передачи товара в момент их совершения между организациями, в том числе биржевая деятельность (за исключением банковской и страховой деятельности)	сооружений, за пределами которых запрещено строительство зданий, строений, сооружений – 3 м. В условиях реконструкции существующей застройки отступы от границ земельного участка формируются в соответствии со сложившейся линией застройки или по красной линии.	№ 160 «О порядке установления охранных зон объектов электросетевого хозяйства и особых условий использования земельных участков, расположенных в границах таких зон»
Государственное управление	размещение зданий, предназначенных для размещения государственных органов, государственного пенсионного фонда, органов местного самоуправления, судов, а также организаций, непосредственно обеспечивающих их деятельность или оказывающих государственные и (или) муниципальные услуги	Размеры земельных участков: – для объектов культурного развития – не менее 500 кв.м; – для прочих объектов – не менее 200 кв.м. Максимальный процент застройки в границах земельного участка, включая здания, строения, сооружения, в том числе обеспечивающие	
Банковская и страховая деятельность	размещение объектов капитального строительства, предназначенных для размещения организаций, оказывающих банковские и страховые услуги	функционирование объекта – 75%. Минимальный процент озеленения – 15%. Минимальное количество мест для стоянки автомобилей:	
Бытовое обслуживание	размещение объектов капитального строительства, предназначенных для оказания населению или организациям бытовых услуг (мастерские мелкого ремонта, ателье, бани, парикмахерские, прачечные, химчистки, похоронные бюро)	– для объектов общественного управления, объектов банковской и страховой деятельности и объектов делового управления – 1 машино-место на 50 кв.м общей площади, но не менее 15 машино-мест на 100 работающих;	
Амбулаторное ветеринарное обслуживание	размещение объектов капитального строительства, предназначенных для оказания ветеринарных услуг без	– для объектов бытового обслуживания и объектов социального обслуживания –	

1	2	3	4
Гостиничное обслуживание	<p>содержания животных</p> <p>размещение гостиниц, а также иных зданий, используемых с целью извлечения предпринимательской выгоды из предоставления жилого помещения для временного проживания в них</p>	<p>1 машино-место на 5 работающих;</p> <ul style="list-style-type: none"> – для объектов амбулаторного ветеринарного обслуживания – 7 машино-мест на 100 посещений; – для магазинов с торговой площадью менее 200 кв.м – 3 машино-места на 1 объект; 	
Общественное питание	<p>размещение объектов капитального строительства в целях устройства мест общественного питания (рестораны, кафе, столовые, закусочные, бары)</p>	<ul style="list-style-type: none"> – для объектов с торговой площадью более 200 кв.м – 7 машино-мест на 100 кв.м торговой площади; – для предприятий общественного питания – 10 машино-мест на 100 посадочных мест; 	
Магазины	<p>размещение объектов капитального строительства, предназначенных для продажи товаров, торговая площадь которых составляет до 5000 кв.м</p>	<ul style="list-style-type: none"> – для гостиниц – 1 машино-место на 200 кв.м общей площади, но не менее 1 машино-место на 5 номеров; 	
Дома социального обслуживания	<p>размещение зданий, предназначенных для размещения домов престарелых, домов ребенка, детских домов, пунктов ночлега для бездомных граждан;</p> <p>размещение объектов капитального строительства для временного размещения вынужденных переселенцев, лиц, признанных беженцами</p>	<ul style="list-style-type: none"> – для объектов культурного развития и объектов развлекательных мероприятий – 14 машино-мест на 100 мест или единовременных посетителей 	
Оказание социальной помощи населению	<p>размещение зданий, предназначенных для служб психологической и бесплатной юридической помощи, социальных, пенсионных и иных служб (службы занятости населения, пункты питания малоимущих граждан), в которых</p>		

1	2	3	4
	<p>осуществляется прием граждан по вопросам оказания социальной помощи и назначения социальных или пенсионных выплат, а также для размещения общественных некоммерческих организаций: некоммерческих фондов, благотворительных организаций, клубов по интересам</p>		
<p>Оказание услуг связи</p>	<p>размещение зданий, предназначенных для размещения пунктов оказания услуг почтовой, телеграфной, междугородней и международной телефонной связи</p>		
<p>Культурное развитие</p>	<p>размещение зданий и сооружений, предназначенных для размещения объектов культуры. Содержание данного вида разрешенного использования включает в себя содержание видов разрешенного использования с кодами 3.6.1 - 3.6.3 Классификатора видов разрешенного использования земельных участков</p>		
<p>Объекты культурно-досуговой деятельности</p>	<p>размещение зданий, предназначенных для размещения музеев, выставочных залов, художественных галерей, домов культуры, библиотек, кинотеатров и кинозалов, театров, филармоний, концертных залов, планетариев</p>		
<p>Парки культуры и отдыха</p>	<p>размещение парков культуры и отдыха</p>		
<p>Цирки и зверинцы</p>	<p>размещение зданий и сооружений</p>		

1	2	3	4
	для размещения цирков, зверинцев, зоопарков, зоосадов, океанариумов и осуществления сопутствующих видов деятельности по содержанию диких животных в неволе		
Развлекательные мероприятия	размещение зданий и сооружений, предназначенных для организации развлекательных мероприятий, путешествий, для размещения дискотек и танцевальных площадок, ночных клубов, аквапарков, боулинга, аттракционов и т.п., игровых автоматов (кроме игрового оборудования, используемого для проведения азартных игр), игровых площадок		
Хранение автотранспорта	размещение отдельно стоящих и пристроенных гаражей, в том числе подземных, предназначенных для хранения автотранспорта, в том числе с разделением на машино-места, за исключением гаражей, размещение которых предусмотрено содержанием вида разрешенного использования с кодом 4.9 Классификатора видов разрешенного использования земельных участков	<p>предельное максимальное количество этажей – 2 надземных этажа.</p> <p>Минимальные отступы от границ земельных участков в целях определения мест допустимого размещения зданий, строений, сооружений, за пределами которых запрещено строительство зданий, строений, сооружений:</p> <ul style="list-style-type: none"> – 3 м – для многоярусных объектов; – 1,5 м – для отдельно стоящих гаражей; – 0 м в случае размещения на смежном участке пристроенного здания. <p>В условиях реконструкции существующей застройки отступы от</p>	использование земельных участков в границах охранных зон объектов электросетевого хозяйства осуществлять в соответствии с постановлением Правительства РФ от 24.02.2009 № 160 «О порядке установления охранных зон объектов электросетевого хозяйства и особых условий использования земельных участков, расположенных в границах таких зон»

1	2	3	4
		<p>границ земельного участка формируются в соответствии со сложившейся линией застройки или по красной линии.</p> <p>Размеры земельных участков:</p> <ul style="list-style-type: none"> – не менее 30 кв.м на 1 машино-место для гаражей; – не менее 25 кв.м на 1 машино-место для открытых наземных стоянок. <p>Максимальный процент застройки в границах земельного участка, включая здания, строения, сооружения, в том числе обеспечивающие функционирование объекта – 75%.</p> <p>Минимальный процент озеленения не подлежит установлению</p>	
Амбулаторно-поликлиническое обслуживание	<p>размещение объектов капитального строительства, предназначенных для оказания гражданам амбулаторно-поликлинической медицинской помощи (поликлиники, фельдшерские пункты, пункты здравоохранения, центры матери и ребенка, диагностические центры, молочные кухни, станции донорства крови, клинические лаборатории)</p>	<p>предельное максимальное количество этажей – 5 надземных этажей.</p> <p>Минимальные отступы от границ земельных участков в целях определения мест допустимого размещения зданий, строений, сооружений, за пределами которых запрещено строительство зданий, строений, сооружений – 5 м.</p> <p>В условиях реконструкции существующей застройки отступы от границ земельного участка формируются в соответствии со сложившейся линией застройки или по красной линии.</p> <p>Размеры земельных участков – не</p>	<p>не допускается размещать лечебно-профилактические и оздоровительные учреждения общего пользования в санитарно-защитных зонах, установленных в предусмотренном действующим законодательством порядке.</p> <p>Использование земельных участков в границах охранных зон объектов электросетевого хозяйства осуществлять в соответствии с постановлением Правительства РФ от 24.02.2009 № 160 «О порядке установления охранных зон объектов электросетевого хозяйства и</p>

1	2	3	4
		<p>менее 500 кв.м. Максимальный процент застройки в границах земельного участка, включая здания, строения, сооружения, в том числе обеспечивающие функционирование объекта – 60%. Минимальный процент озеленения – 30%. Минимальное количество мест для стоянки автомобилей – 7 машино-мест на 100 посещений, но не менее 2 машино-места на 1 объект</p>	<p>особых условий использования земельных участков, расположенных в границах таких зон»</p>

Вспомогательные виды и параметры разрешенного использования земельных участков и объектов капитального строительства

Виды разрешенного использования		Параметры разрешенного использования	Ограничения использования земельных участков и объектов капитального строительства
наименование вида использования	описание вида использования		
1	2	3	4
Предоставление коммунальных услуг	размещение зданий и сооружений, обеспечивающих поставку воды, тепла, электричества, газа, отвод канализационных стоков, очистку и уборку объектов недвижимости (котельных, водозаборов, очистных сооружений, насосных станций, водопроводов, линий электропередач, трансформаторных подстанций, газопроводов, линий	<p>предельное максимальное количество этажей – 2 надземных этажа. Минимальные отступы от границ земельных участков в целях определения мест допустимого размещения зданий, строений, сооружений, за пределами которых запрещено строительство зданий, строений, сооружений – 0,5 м. В условиях реконструкции</p>	

1	2	3	4
	<p>связи, телефонных станций, канализаций, стоянок, гаражей и мастерских для обслуживания уборочной и аварийной техники, сооружений, необходимых для сбора и плавки снега)</p>	<p>существующей застройки отступы от границ земельного участка формируются в соответствии со сложившейся линией застройки или по красной линии. Размеры земельных участков не подлежат установлению. Максимальный процент застройки в границах земельного участка не подлежит установлению. Минимальный процент озеленения не подлежит установлению</p>	
<p>Земельные участки (территории) общего пользования</p>	<p>земельные участки общего пользования. Содержание данного вида разрешенного использования включает в себя содержание видов разрешенного использования с кодами 12.0.1 - 12.0.2 Классификатора видов разрешенного использования земельных участков</p>	<p>предельные (минимальные и (или) максимальные) размеры земельных участков, предельные параметры разрешенного строительства, реконструкции объектов капитального строительства не подлежат установлению</p>	
<p>Улично-дорожная сеть</p>	<p>размещение объектов улично-дорожной сети: автомобильных дорог, трамвайных путей и пешеходных тротуаров в границах населенных пунктов, пешеходных переходов, бульваров, площадей, проездов, велодорожек и объектов велотранспортной и инженерной инфраструктуры; размещение придорожных стоянок (парковок) транспортных средств в границах городских улиц и дорог, за исключением предусмотренных</p>		

1	2	3	4
	видами разрешенного использования с кодами 2.7.1, 4.9, 7.2.3 Классификатора видов разрешенного использования земельных участков, а также некапитальных сооружений, предназначенных для охраны транспортных средств		
Благоустройство территории	размещение декоративных, технических, планировочных, конструктивных устройств, элементов озеленения, различных видов оборудования и оформления, малых архитектурных форм, некапитальных нестационарных строений и сооружений, информационных щитов и указателей, применяемых как составные части благоустройства территории, общественных туалетов		

Расчетные показатели минимально допустимого уровня обеспеченности территории объектами коммунальной, транспортной, социальной инфраструктур и расчетные показатели максимально допустимого уровня территориальной доступности указанных объектов для населения в границах территорий, в которых предусматривается осуществление деятельности по комплексному и устойчивому развитию

Для объектов социальной инфраструктуры местного значения муниципального района

Тип застройки	Вид объекта	Обеспеченность объектами		Территориальная доступность объектов, мин. пешеходной доступности
		потребность в мощности объекта на 10 га территории объектов жилого назначения, мест	потребность в территории для размещения объекта на 10 га территории объектов жилого назначения, кв.м	
1	2	3	4	5
Индивидуальная жилая застройка с размером земельного участка до 600 кв.м.	дошкольные образовательные организации	12	430	10
	общеобразовательные организации	65	2630	12
	организации дополнительного образования	50	760	10
Индивидуальная жилая застройка с размером земельного участка до 1000 кв.м.	дошкольные образовательные организации	7	230	12
	общеобразовательные организации	35	1430	15
	организации дополнительного образования	30	420	15
Индивидуальная жилая застройка с размером земельного участка до 1500 кв.м.	дошкольные образовательные организации	5	150	15
	общеобразовательные организации	25	940	20
	организации дополнительного образования	20	270	20
Индивидуальная жилая застройка с размером земельного участка до 2000 кв.м.	дошкольные образовательные организации	3	100	20
	общеобразовательные организации	16	650	25
	организации дополнительного образования	15	190	22
Малоэтажная многоквартирная жилая застройка	дошкольные образовательные организации	50	1700	5
	общеобразовательные организации	260	8600	6
	организации дополнительного образования	200	3050	5

Для объектов коммунальной инфраструктуры местного значения муниципального района

Вид объекта местного значения	Потребность в территории, для размещения объекта обслуживания, кв.м	Территориальная доступность объектов коммунальной инфраструктуры
1	2	3
Трансформаторные подстанции	от 50	не нормируется
Пункты редуцирования газа	от 4	не нормируется

Для объектов транспортной инфраструктуры местного значения муниципального района

Вид объекта местного значения	Потребность в мощности	Потребность в территории, для размещения объекта транспорта, кв.м	Территориальная доступность объектов транспортной инфраструктуры, м.
1	2	3	4
Автомобильные дороги местного значения в границах населенных пунктов сельских поселений	13,5 км протяженности улично-дорожной сети на 1 км. кв. территории площадью от 2,3 га	не нормируется	150

3.3. Зона застройки среднеэтажными жилыми домами (от 5 до 8 этажей, включая мансардный) (ЖЗ)

Основные виды и параметры разрешенного использования земельных участков и объектов капитального строительства

Виды разрешенного использования		Параметры разрешенного использования	Ограничения использования земельных участков и объектов капитального строительства
наименование вида использования	описание вида использования		
1	2	3	4
Среднеэтажная жилая застройка	размещение многоквартирных домов этажностью не выше восьми этажей; благоустройство и озеленение;	предельное минимальное количество этажей – 5 надземных этажей. Предельное максимальное количество	размещение встроенных, пристроенных и встроенно-пристроенных объектов

1	2	3	4
	<p>размещение подземных гаражей и автостоянок; обустройство спортивных и детских площадок, площадок для отдыха; размещение объектов обслуживания жилой застройки во встроенных, пристроенных и встроенно-пристроенных помещениях многоквартирного дома, если общая площадь таких помещений в многоквартирном доме не составляет более 20% общей площади помещений дома</p>	<p>этажей – 8 надземных этажей. Минимальные отступы от границ земельных участков в целях определения мест допустимого размещения зданий, строений, сооружений, за пределами которых запрещено строительство зданий, строений, сооружений: – 3 м; – 0 м в случае размещения на смежном участке пристроенного здания; – 5 м со стороны улично-дорожной сети, за исключением проездов. В условиях реконструкции существующей застройки отступы от границ земельного участка формируются в соответствии со сложившейся линией застройки или по красной линии. Размеры земельных участков – не менее 1500 кв.м. Максимальный процент застройки в границах земельного участка, включая здания, строения, сооружения, в том числе обеспечивающие функционирование объекта – 70%. Минимальный процент озеленения – 20%. Максимальный коэффициент плотности застройки жилыми домами – 1,8. Коэффициент плотности застройки –</p>	<p>осуществлять в соответствии с требованиями СП 54.13330.2016 «СНиП 31–01–2003 Здания жилые многоквартирные». Не допускается размещать жилую застройку в санитарно-защитных зонах, установленных в предусмотренном действующим законодательством порядке. Использование земельных участков в границах охранных зон объектов электросетевого хозяйства осуществлять в соответствии с постановлением Правительства РФ от 24.02.2009 № 160 «О порядке установления охранных зон объектов электросетевого хозяйства и особых условий использования земельных участков, расположенных в границах таких зон»</p>

1	2	3	4
		<p>отношение площади всех этажей зданий и сооружений к площади участка.</p> <p>Минимальное количество мест для стоянки автомобилей – 1 машино-место на 2 квартиры</p>	
<p>Малоэтажная многоквартирная жилая застройка</p>	<p>размещение малоэтажных многоквартирных домов (многоквартирные дома высотой до 4 этажей, включая мансардный);</p> <p>обустройство спортивных и детских площадок, площадок для отдыха;</p> <p>размещение объектов обслуживания жилой застройки во встроенных, пристроенных и встроенно-пристроенных помещениях малоэтажного многоквартирного дома, если общая площадь таких помещений в малоэтажном многоквартирном доме не составляет более 15% общей площади помещений дома</p>	<p>предельное максимальное количество этажей – 4 надземных этажа, включая мансардный.</p> <p>Минимальные отступы от границ земельных участков в целях определения мест допустимого размещения зданий, строений, сооружений, за пределами которых запрещено строительство зданий, строений, сооружений:</p> <ul style="list-style-type: none"> – 3 м; – 0 м в случае размещения на смежном участке пристроенного здания. <p>В условиях реконструкции существующей застройки отступы от границ земельного участка формируются в соответствии со сложившейся линией застройки или по красной линии.</p> <p>Вспомогательные строения размещать со стороны улиц не допускается.</p> <p>Размеры земельных участков – не менее 1000 кв.м.</p> <p>Максимальный процент застройки в границах земельного участка, включая здания, строения, сооружения, в том</p>	<p>размещение встроенных, пристроенных и встроенно-пристроенных объектов осуществлять в соответствии с требованиями СП 54.13330.2016 «СНиП 31–01–2003 Здания жилые многоквартирные».</p> <p>Не допускается размещать жилую застройку в санитарно-защитных зонах, установленных в предусмотренном действующим законодательством порядке.</p> <p>Использование земельных участков в границах охранных зон объектов электросетевого хозяйства осуществлять в соответствии с постановлением Правительства РФ от 24.02.2009 № 160 «О порядке установления охранных зон объектов электросетевого хозяйства и особых условий использования земельных участков, расположенных в границах таких зон»</p>

1	2	3	4
		<p>числе обеспечивающие функционирование объекта – 70%. Минимальный процент озеленения – 15%. Максимальный коэффициент плотности застройки жилыми домами – 1,3. Коэффициент плотности застройки – отношение площади всех этажей зданий и сооружений к площади участка. Минимальное количество мест для хранения автомобилей – 1 машино-место на 100 кв.м жилой площади, но не менее 1 машино-место на 1 квартиру</p>	
Общежития	<p>размещение зданий, предназначенных для размещения общежитий, предназначенных для проживания граждан на время их работы, службы или обучения, за исключением зданий, размещение которых предусмотрено содержанием вида разрешенного использования с кодом 4.7 Классификатора видов разрешенного использования земельных участков</p>	<p>предельное максимальное количество этажей – 8 надземных этажей. Минимальные отступы от границ земельных участков в целях определения мест допустимого размещения зданий, строений, сооружений, за пределами которых запрещено строительство зданий, строений, сооружений – 5 м. В условиях реконструкции существующей застройки отступы от границ земельного участка формируются в соответствии со сложившейся линией застройки или по красной линии. Размеры земельных участков: – не менее 1000 кв.м.</p>	<p>не допускается размещать жилую застройку в санитарно-защитных зонах, установленных в предусмотренном действующим законодательством порядке. Использование земельных участков в границах охранных зон объектов электросетевого хозяйства осуществлять в соответствии с постановлением Правительства РФ от 24.02.2009 № 160 «О порядке установления охранных зон объектов электросетевого хозяйства и особых условий использования земельных участков, расположенных в границах таких</p>

1	2	3	4
		<p>Максимальный процент застройки в границах земельного участка, включая здания, строения, сооружения, в том числе обеспечивающие функционирование объекта – 75%. Минимальный процент озеленения – 15%. Минимальное количество мест для стоянки автомобилей – 1 машино-место на 200 кв.м общей площади, но не менее 1 машино-место на 5 комнат</p>	зон»
Дошкольное, начальное и среднее общее образование	<p>размещение объектов капитального строительства, предназначенных для просвещения, дошкольного, начального и среднего общего образования (детские ясли, детские сады, школы, лицеи, гимназии, художественные, музыкальные школы, образовательные кружки и иные организации, осуществляющие деятельность по воспитанию, образованию и просвещению), в том числе зданий, спортивных сооружений, предназначенных для занятия обучающихся физической культурой и спортом</p>	<p>предельное максимальное количество этажей – 4 надземных этажа. Минимальные отступы от границ земельных участков в целях определения мест допустимого размещения зданий, строений, сооружений, за пределами которых запрещено строительство зданий, строений, сооружений – 5 м. Размеры земельных участков: – дошкольные образовательные организации – не менее 1750 кв.м; – общеобразовательные организации – не менее 15000 кв.м; – организации дополнительного образования – не менее 375 кв.м; – спортивных сооружений – не менее 100 кв.м. Максимальный процент застройки в границах земельного участка, включая здания, строения, сооружения, в том числе обеспечивающие</p>	<p>размещение объектов капитального строительства, предназначенных для дошкольного, начального и среднего общего образования, не допускается на расстоянии менее 10 м со стороны улично-дорожной сети. Не допускается размещать образовательные и детские учреждения в санитарно-защитных зонах, установленных в предусмотренном действующим законодательством порядке. Использование земельных участков в границах охранных зон объектов электросетевого хозяйства осуществлять в соответствии с постановлением Правительства РФ от 24.02.2009 № 160 «О порядке установления охранных зон объектов</p>

1	2	3	4
		<p>функционирование объекта – 60%. Минимальный процент озеленения – 20%. Минимальное количество мест для стоянки автомобилей:</p> <ul style="list-style-type: none"> – для учреждений дошкольного образования – 5 машино-мест на 100 учащихся; – для учреждений начального и среднего общего образования – 2 машино-места на 100 учащихся; – иные организации, осуществляющие деятельность по воспитанию, образованию и просвещению – 5 машино-мест на 100 учащихся 	<p>электросетевого хозяйства и особых условий использования земельных участков, расположенных в границах таких зон»</p>
<p>Обеспечение занятий спортом в помещениях</p>	<p>размещение спортивных клубов, спортивных залов, бассейнов, физкультурно-оздоровительных комплексов в зданиях и сооружениях</p>	<p>предельное максимальное количество этажей – 2 надземных этажа. Минимальные отступы от границ земельных участков в целях определения мест допустимого размещения зданий, строений, сооружений, за пределами которых запрещено строительство зданий, строений, сооружений – 5 м. В условиях реконструкции существующей застройки отступы от границ земельного участка формируются в соответствии со сложившейся линией застройки или по красной линии. Размеры земельных участков – не менее 100 кв.м.</p>	<p>использование земельных участков в границах охранных зон объектов электросетевого хозяйства осуществлять в соответствии с постановлением Правительства РФ от 24.02.2009 № 160 «О порядке установления охранных зон объектов электросетевого хозяйства и особых условий использования земельных участков, расположенных в границах таких зон»</p>

1	2	3	4
		<p>Максимальный процент застройки в границах земельного участка, включая здания, строения, сооружения, в том числе обеспечивающие функционирование объекта – 60%. Минимальный процент озеленения – 20%. Минимальное количество мест для стоянки автомобилей – 6 машино-мест на 100 мест или единовременных посетителей, но не менее 1 машино-место на 100 кв.м общей площади</p>	
Площадки для занятий спортом	размещение площадок для занятия спортом и физкультурой на открытом воздухе (физкультурные площадки, беговые дорожки, поля для спортивной игры)	<p>минимальные отступы от границ земельных участков в целях определения мест допустимого размещения сооружений, за пределами которых запрещено сооружений – 3 м. В условиях реконструкции существующей застройки отступы от границ земельного участка формируются в соответствии со сложившейся линией застройки или по красной линии. Размеры земельных участков – не менее 100 кв.м</p>	использование земельных участков в границах охранных зон объектов электросетевого хозяйства осуществлять в соответствии с постановлением Правительства РФ от 24.02.2009 № 160 «О порядке установления охранных зон объектов электросетевого хозяйства и особых условий использования земельных участков, расположенных в границах таких зон»
Коммунальное обслуживание	размещение зданий и сооружений в целях обеспечения физических и юридических лиц коммунальными услугами. Содержание данного вида разрешенного использования включает в себя содержание видов разрешенного использования с	<p>предельное максимальное количество этажей – 2 надземных этажа. Минимальные отступы от границ земельных участков в целях определения мест допустимого размещения зданий, строений, сооружений, за пределами которых</p>	использование земельных участков в границах охранных зон объектов электросетевого хозяйства осуществлять в соответствии с постановлением Правительства РФ от 24.02.2009 № 160 «О порядке установления

1	2	3	4
	кодами 3.1.1 - 3.1.2 Классификатора видов разрешенного использования земельных участков	запрещено строительство зданий, строений, сооружений – 0,5 м.	охранных зон объектов электросетевого хозяйства и
Предоставление коммунальных услуг	размещение зданий и сооружений, обеспечивающих поставку воды, тепла, электричества, газа, отвод канализационных стоков, очистку и уборку объектов недвижимости (котельных, водозаборов, очистных сооружений, насосных станций, водопроводов, линий электропередач, трансформаторных подстанций, газопроводов, линий связи, телефонных станций, канализаций, стоянок, гаражей и мастерских для обслуживания уборочной и аварийной техники, сооружений, необходимых для сбора и плавки снега)	В условиях реконструкции существующей застройки отступы от границ земельного участка формируются в соответствии со сложившейся линией застройки или по красной линии. Размеры земельных участков для объектов, предназначенных для приема физических и юридических лиц в связи с предоставлением им коммунальных услуг: – минимальный – 300 кв.м. – максимальный – 2000 кв.м. Размеры земельных участков для объектов обеспечения физических и юридических лиц коммунальными услугами не подлежат установлению.	земельных участков, расположенных в границах таких зон»
Административные здания организаций, обеспечивающих предоставление коммунальных услуг	размещение зданий, предназначенных для приема физических и юридических лиц в связи с предоставлением им коммунальных услуг	Максимальный процент застройки в границах земельного участка, включая здания, строения, сооружения, в том числе обеспечивающие функционирование объекта – 90%. Минимальный процент озеленения не подлежит установлению	
Земельные участки (территории) общего пользования	земельные участки общего пользования. Содержание данного вида разрешенного использования включает в себя содержание видов разрешенного использования с кодами 12.0.1 - 12.0.2 Классификатора видов разрешенного	предельные (минимальные и (или) максимальные) размеры земельных участков, предельные параметры разрешенного строительства, реконструкции объектов капитального строительства не подлежат установлению	использование земельных участков в границах охранных зон объектов электросетевого хозяйства осуществлять в соответствии с постановлением Правительства РФ от 24.02.2009 № 160 «О порядке установления

1	2	3	4
Улично-дорожная сеть	<p>использования земельных участков</p> <p>размещение объектов улично-дорожной сети: автомобильных дорог, трамвайных путей и пешеходных тротуаров в границах населенных пунктов, пешеходных переходов, бульваров, площадей, проездов, велодорожек и объектов велотранспортной и инженерной инфраструктуры;</p> <p>размещение придорожных стоянок (парковок) транспортных средств в границах городских улиц и дорог, за исключением предусмотренных видами разрешенного использования с кодами 2.7.1, 4.9, 7.2.3 Классификатора видов разрешенного использования земельных участков, а также некапитальных сооружений, предназначенных для охраны транспортных средств</p>		охраненных зон объектов электросетевого хозяйства и особых условий использования земельных участков, расположенных в границах таких зон»
Благоустройство территории	<p>размещение декоративных, технических, планировочных, конструктивных устройств, элементов озеленения, различных видов оборудования и оформления, малых архитектурных форм, некапитальных нестационарных строений и сооружений, информационных щитов и указателей, применяемых как составные части благоустройства территории, общественных туалетов</p>		

Условно разрешенные виды и параметры использования земельных участков и объектов капитального строительства

Виды разрешенного использования		Параметры разрешенного использования	Ограничения использования земельных участков и объектов капитального строительства
наименование вида использования	описание вида использования		
1	2	3	4
Деловое управление	размещение объектов капитального строительства с целью: размещения объектов управленческой деятельности, не связанной с государственным или муниципальным управлением и оказанием услуг, а также с целью обеспечения совершения сделок, не требующих передачи товара в момент их совершения между организациями, в том числе биржевая деятельность (за исключением банковской и страховой деятельности)	предельное максимальное количество этажей – 4 надземных этажа. Минимальные отступы от границ земельных участков в целях определения мест допустимого размещения зданий, строений, сооружений, за пределами которых запрещено строительство зданий, строений, сооружений – 5 м. В условиях реконструкции существующей застройки отступы от границ земельного участка формируются в соответствии со сложившейся линией застройки или по красной линии.	использование земельных участков в границах охранных зон объектов электросетевого хозяйства осуществлять в соответствии с постановлением Правительства РФ от 24.02.2009 № 160 «О порядке установления охранных зон объектов электросетевого хозяйства и особых условий использования земельных участков, расположенных в границах таких зон»
Государственное управление	размещение зданий, предназначенных для размещения государственных органов, государственного пенсионного фонда, органов местного самоуправления, судов, а также организаций, непосредственно обеспечивающих их деятельность или оказывающих государственные и (или) муниципальные услуги	Размеры земельных участков – не менее 500 кв.м. Максимальный процент застройки в границах земельного участка, включая здания, строения, сооружения, в том числе обеспечивающие функционирование объекта – 75%. Минимальный процент озеленения – 15%. Минимальное количество мест для	

1	2	3	4
Банковская и страховая деятельность	размещение объектов капитального строительства, предназначенных для размещения организаций, оказывающих банковские и страховые услуги	стоянки автомобилей – 1 машино-место на 50 кв.м общей площади, но не менее 15 машино-мест на 100 работающих	
Бытовое обслуживание	размещение объектов капитального строительства, предназначенных для оказания населению или организациям бытовых услуг (мастерские мелкого ремонта, ателье, бани, парикмахерские, прачечные, химчистки, похоронные бюро)	предельное максимальное количество этажей – 3 надземных этажа. Минимальные отступы от границ земельных участков в целях определения мест допустимого размещения зданий, строений, сооружений, за пределами которых запрещено строительство зданий, строений, сооружений – 5 м.	
Амбулаторное ветеринарное обслуживание	размещение объектов капитального строительства, предназначенных для оказания ветеринарных услуг без содержания животных	В условиях реконструкции существующей застройки отступы от границ земельного участка	
Гостиничное обслуживание	размещение гостиниц, а также иных зданий, используемых с целью извлечения предпринимательской выгоды из предоставления жилого помещения для временного проживания в них	формируются в соответствии со сложившейся линией застройки или по красной линии. Размеры земельных участков:	
Общественное питание	размещение объектов капитального строительства в целях устройства мест общественного питания (рестораны, кафе, столовые, закусочные, бары)	– для объектов культурного развития – не менее 500 кв.м; – для прочих объектов – не менее 200 кв.м. Максимальный процент застройки в границах земельного участка, включая здания, строения, сооружения, в том числе обеспечивающие функционирование объекта – 75%. Минимальный процент озеленения – 15%.	
Магазины	размещение объектов капитального строительства, предназначенных для продажи товаров, торговая площадь которых составляет до 5000 кв.м	Минимальное количество мест для	
Дома социального обслуживания	размещение зданий, предназначенных для размещения		

1	2	3	4
	<p>домов престарелых, домов ребенка, детских домов, пунктов ночлега для бездомных граждан; размещение объектов капитального строительства для временного размещения вынужденных переселенцев, лиц, признанных беженцами</p>	<p>стоянки автомобилей: – для объектов бытового обслуживания и объектов социального обслуживания – 1 машино-место на 5 работающих; – для объектов амбулаторного ветеринарного обслуживания – 7 машино-мест на 100 посещений;</p>	
<p>Оказание социальной помощи населению</p>	<p>размещение зданий, предназначенных для служб психологической и бесплатной юридической помощи, социальных, пенсионных и иных служб (службы занятости населения, пункты питания малоимущих граждан), в которых осуществляется прием граждан по вопросам оказания социальной помощи и назначения социальных или пенсионных выплат, а также для размещения общественных некоммерческих организаций: некоммерческих фондов, благотворительных организаций, клубов по интересам</p>	<p>– для магазинов с торговой площадью менее 200 кв.м – 3 машино-места на 1 объект; – для объектов с торговой площадью более 200 кв.м – 7 машино-мест на 100 кв.м торговой площади; – для предприятий общественного питания – 10 машино-мест на 100 посадочных мест; – для гостиниц – 1 машино-место на 200 кв.м общей площади, но не менее 1 машино-место на 5 номеров; – для объектов культурного развития и объектов развлекательных мероприятий – 14 машино-мест на 100 мест или единовременных посетителей</p>	
<p>Оказание услуг связи</p>	<p>размещение зданий, предназначенных для размещения пунктов оказания услуг почтовой, телеграфной, междугородней и международной телефонной связи</p>		
<p>Культурное развитие</p>	<p>размещение зданий и сооружений, предназначенных для размещения объектов культуры. Содержание данного вида разрешенного</p>		

1	2	3	4
	использования включает в себя содержание видов разрешенного использования с кодами 3.6.1 - 3.6.3 Классификатора видов разрешенного использования земельных участков		
Объекты культурно-досуговой деятельности	размещение зданий, предназначенных для размещения музеев, выставочных залов, художественных галерей, домов культуры, библиотек, кинотеатров и кинозалов, театров, филармоний, концертных залов, планетариев		
Парки культуры и отдыха	размещение парков культуры и отдыха		
Цирки и зверинцы	размещение зданий и сооружений для размещения цирков, зверинцев, зоопарков, зоосадов, океанариумов и осуществления сопутствующих видов деятельности по содержанию диких животных в неволе		
Развлекательные мероприятия	размещение зданий и сооружений, предназначенных для организации развлекательных мероприятий, путешествий, для размещения дискотек и танцевальных площадок, ночных клубов, аквапарков, боулинга, аттракционов и т.п., игровых автоматов (кроме игрового оборудования, используемого для проведения азартных игр), игровых площадок		
Хранение автотранспорта	размещение отдельно стоящих и пристроенных гаражей, в том числе	предельное максимальное количество этажей – 2 надземных этажа.	использование земельных участков в границах охранных зон

1	2	3	4
	<p>подземных, предназначенных для хранения автотранспорта, в том числе с разделением на машино-места, за исключением гаражей, размещение которых предусмотрено содержанием вида разрешенного использования с кодом 4.9 Классификатора видов разрешенного использования земельных участков</p>	<p>Минимальные отступы от границ земельных участков в целях определения мест допустимого размещения зданий, строений, сооружений, за пределами которых запрещено строительство зданий, строений, сооружений:</p> <ul style="list-style-type: none"> – 3 м – для многоярусных объектов; – 1,5 м – для отдельно стоящих гаражей; – 0 м в случае размещения на смежном участке пристроенного здания. <p>В условиях реконструкции существующей застройки отступы от границ земельного участка формируются в соответствии со сложившейся линией застройки или по красной линии.</p> <p>Размеры земельных участков:</p> <ul style="list-style-type: none"> – не менее 30 кв.м на 1 машино-место для гаражей; – не менее 25 кв.м на 1 машино-место для открытых наземных стоянок. <p>Максимальный процент застройки в границах земельного участка, включая здания, строения, сооружения, в том числе обеспечивающие функционирование объекта – 75%.</p> <p>Минимальный процент озеленения не подлежит установлению.</p>	<p>объектов электросетевого хозяйства осуществлять в соответствии с постановлением Правительства РФ от 24.02.2009 № 160 «О порядке установления охранных зон объектов электросетевого хозяйства и особых условий использования земельных участков, расположенных в границах таких зон»</p>
Амбулаторно-	размещение объектов капитального	предельное максимальное количество	не допускается размещать

1	2	3	4
<p>поликлиническое обслуживание</p>	<p>строительства, предназначенных для оказания гражданам амбулаторно-поликлинической медицинской помощи (поликлиники, фельдшерские пункты, пункты здравоохранения, центры матери и ребенка, диагностические центры, молочные кухни, станции донорства крови, клинические лаборатории)</p>	<p>этажей – 5 надземных этажей. Минимальные отступы от границ земельных участков в целях определения мест допустимого размещения зданий, строений, сооружений, за пределами которых запрещено строительство зданий, строений, сооружений – 5 м. В условиях реконструкции существующей застройки отступы от границ земельного участка формируются в соответствии со сложившейся линией застройки или по красной линии. Размеры земельных участков – не менее 500 кв.м. Максимальный процент застройки в границах земельного участка, включая здания, строения, сооружения, в том числе обеспечивающие функционирование объекта – 60%. Минимальный процент озеленения – 30%. Минимальное количество мест для стоянки автомобилей – 7 машино-мест на 100 посещений, но не менее 2 машино-места на 1 объект</p>	<p>лечебно-профилактические и оздоровительные учреждения общего пользования в санитарно-защитных зонах, установленных в предусмотренном действующим законодательством порядке. Использование земельных участков в границах охранных зон объектов электросетевого хозяйства осуществлять в соответствии с постановлением Правительства РФ от 24.02.2009 № 160 «О порядке установления охранных зон объектов электросетевого хозяйства и особых условий использования земельных участков, расположенных в границах таких зон»</p>

Вспомогательные виды и параметры разрешенного использования земельных участков и объектов капитального строительства

Виды разрешенного использования		Параметры разрешенного использования	Ограничения использования земельных участков и объектов капитального строительства
наименование вида использования	описание вида использования		
1	2	3	4
Предоставление коммунальных услуг	размещение зданий и сооружений, обеспечивающих поставку воды, тепла, электричества, газа, отвод канализационных стоков, очистку и уборку объектов недвижимости (котельных, водозаборов, очистных сооружений, насосных станций, водопроводов, линий электропередач, трансформаторных подстанций, газопроводов, линий связи, телефонных станций, канализаций, стоянок, гаражей и мастерских для обслуживания уборочной и аварийной техники, сооружений, необходимых для сбора и плавки снега)	предельное максимальное количество этажей – 2 надземных этажа. Минимальные отступы от границ земельных участков в целях определения мест допустимого размещения зданий, строений, сооружений, за пределами которых запрещено строительство зданий, строений, сооружений – 0,5 м. В условиях реконструкции существующей застройки отступы от границ земельного участка формируются в соответствии со сложившейся линией застройки или по красной линии. Размеры земельных участков не подлежат установлению. Максимальный процент застройки в границах земельного участка не подлежит установлению. Минимальный процент озеленения не подлежит установлению	
Земельные участки (территории) общего пользования	земельные участки общего пользования. Содержание данного вида разрешенного использования включает в себя содержание видов разрешенного использования с кодами 12.0.1 - 12.0.2 Классификатора видов разрешенного	предельные (минимальные и (или) максимальные) размеры земельных участков, Предельные параметры разрешенного строительства, реконструкции объектов капитального строительства не подлежат установлению	

1	2	3	4
Улично-дорожная сеть	<p>использования земельных участков</p> <p>размещение объектов улично-дорожной сети: автомобильных дорог, трамвайных путей и пешеходных тротуаров в границах населенных пунктов, пешеходных переходов, бульваров, площадей, проездов, велодорожек и объектов велотранспортной и инженерной инфраструктуры;</p> <p>размещение придорожных стоянок (парковок) транспортных средств в границах городских улиц и дорог, за исключением предусмотренных видами разрешенного использования с кодами 2.7.1, 4.9, 7.2.3 Классификатора видов разрешенного использования земельных участков, а также некапитальных сооружений, предназначенных для охраны транспортных средств</p>		
Благоустройство территории	<p>размещение декоративных, технических, планировочных, конструктивных устройств, элементов озеленения, различных видов оборудования и оформления, малых архитектурных форм, некапитальных нестационарных строений и сооружений, информационных щитов и указателей, применяемых как составные части благоустройства территории, общественных туалетов</p>		

3.4. Зона застройки многоэтажными жилыми домами (9 этажей и более) (Ж 4)

Основные виды и параметры разрешенного использования земельных участков и объектов капитального строительства

Виды разрешенного использования		Параметры разрешенного использования	Ограничения использования земельных участков и объектов капитального строительства
наименование вида использования	описание вида использования		
1	2	3	4
Многоэтажная жилая застройка (высотная застройка)	размещение многоквартирных домов этажностью девять этажей и выше; благоустройство и озеленение придомовых территорий; обустройство спортивных и детских площадок, хозяйственных площадок и площадок для отдыха; размещение подземных гаражей и автостоянок, размещение объектов обслуживания жилой застройки во встроенных, пристроенных и встроенно-пристроенных помещениях многоквартирного дома в отдельных помещениях дома, если площадь таких помещений в многоквартирном доме не составляет более 15% от общей площади дома	предельное минимальное количество этажей – 9 надземных этажей. Предельная максимальная высота – 75 м. Минимальные отступы от границ земельных участков в целях определения мест допустимого размещения зданий, строений, сооружений, за пределами которых запрещено строительство зданий, строений, сооружений: – 3 м; – 0 м в случае размещения на смежном участке пристроенного здания; – 5 м со стороны улично-дорожной сети, за исключением проездов. В условиях реконструкции существующей застройки отступы от границ земельного участка формируются в соответствии со	размещение встроенных, пристроенных и встроенно-пристроенных объектов осуществлять в соответствии с требованиями СП 54.13330.2016 «СНиП 31–01–2003 Здания жилые многоквартирные»

1	2	3	4
		<p>сложившейся линией застройки или по красной линии.</p> <p>Размеры земельных участков – не менее 2000 кв.м.</p> <p>Максимальный процент застройки в границах земельного участка, включая здания, строения, сооружения, в том числе обеспечивающие функционирование объекта – 70%.</p> <p>Минимальный процент озеленения – 30%.</p> <p>Максимальный коэффициент плотности застройки жилыми домами – 2,3.</p> <p>Коэффициент плотности застройки – отношение площади всех этажей зданий и сооружений к площади участка.</p> <p>Минимальное количество мест для стоянки автомобилей – 0,5 машино-мест на 1 квартиру</p>	
Среднеэтажная жилая застройка	<p>размещение многоквартирных домов этажностью не выше восьми этажей;</p> <p>благоустройство и озеленение;</p> <p>размещение подземных гаражей и автостоянок;</p> <p>обустройство спортивных и детских площадок, площадок для отдыха;</p> <p>размещение объектов обслуживания жилой застройки во встроенных, пристроенных и встроенно-пристроенных помещениях многоквартирного дома, если общая</p>	<p>предельное минимальное количество этажей – 5 надземных этажей.</p> <p>Предельное максимальное количество этажей – 8 надземных этажей.</p> <p>Минимальные отступы от границ земельных участков в целях определения мест допустимого размещения зданий, строений, сооружений, за пределами которых запрещено строительство зданий, строений, сооружений:</p> <p>– 3 м;</p>	<p>размещение встроенных, пристроенных и встроенно-пристроенных объектов осуществлять в соответствии с требованиями СП 54.13330.2016 «СНиП 31–01–2003 Здания жилые многоквартирные»</p>

1	2	3	4
	<p>площадь таких помещений в многоквартирном доме не составляет более 20% общей площади помещений дома</p>	<ul style="list-style-type: none"> – 0 м в случае размещения на смежном участке пристроенного здания; – 5 м со стороны улично-дорожной сети, за исключением проездов. <p>В условиях реконструкции существующей застройки отступы от границ земельного участка формируются в соответствии со сложившейся линией застройки или по красной линии.</p> <p>Размеры земельных участков – не менее 1500 кв.м.</p> <p>Максимальный процент застройки в границах земельного участка, включая здания, строения, сооружения, в том числе обеспечивающие функционирование объекта – 70%.</p> <p>Минимальный процент озеленения – 20%.</p> <p>Максимальный коэффициент плотности застройки жилыми домами – 1,8.</p> <p>Коэффициент плотности застройки – отношение площади всех этажей зданий и сооружений к площади участка.</p> <p>Минимальное количество мест для стоянки автомобилей – 1 машино-место на 2 квартиры</p>	
Общежития	<p>размещение зданий, предназначенных для размещения общежитий, предназначенных для</p>	<p>предельное максимальное количество этажей – 9 надземных этажей.</p> <p>Минимальные отступы от границ</p>	

1	2	3	4
	<p>проживания граждан на время их работы, службы или обучения, за исключением зданий, размещение которых предусмотрено содержанием вида разрешенного использования с кодом 4.7 Классификатора видов разрешенного использования земельных участков</p>	<p>земельных участков в целях определения мест допустимого размещения зданий, строений, сооружений, за пределами которых запрещено строительство зданий, строений, сооружений – 5 м.</p> <p>В условиях реконструкции существующей застройки отступы от границ земельного участка формируются в соответствии со сложившейся линией застройки или по красной линии.</p> <p>Размеры земельных участков:</p> <ul style="list-style-type: none"> – не менее 1000 кв.м. <p>Максимальный процент застройки в границах земельного участка, включая здания, строения, сооружения, в том числе обеспечивающие функционирование объекта – 75%.</p> <p>Минимальный процент озеленения – 15%.</p> <p>Минимальное количество мест для стоянки автомобилей – 1 машино-место на 200 кв.м общей площади, но не менее 1 машино-место на 5 комнат</p>	
<p>Дошкольное, начальное и среднее общее образование</p>	<p>размещение объектов капитального строительства, предназначенных для просвещения, дошкольного, начального и среднего общего образования (детские ясли, детские сады, школы, лицеи, гимназии, художественные, музыкальные школы, образовательные кружки и</p>	<p>предельное максимальное количество этажей – 4 надземных этажа.</p> <p>Минимальные отступы от границ земельных участков в целях определения мест допустимого размещения зданий, строений, сооружений, за пределами которых запрещено строительство зданий,</p>	<p>размещение объектов капитального строительства, предназначенных для дошкольного, начального и среднего общего образования, не допускается на расстоянии менее 10 м со стороны улично-дорожной сети</p>

1	2	3	4
	<p>иные организации, осуществляющие деятельность по воспитанию, образованию и просвещению), в том числе зданий, спортивных сооружений, предназначенных для занятия обучающихся физической культурой и спортом</p>	<p>строений, сооружений – 5 м. Размеры земельных участков: – дошкольные образовательные организации – не менее 1750 кв.м; – общеобразовательные организации – не менее 15000 кв.м; – организации дополнительного образования – не менее 375 кв.м; – спортивных сооружений – не менее 100 кв.м. Максимальный процент застройки в границах земельного участка, включая здания, строения, сооружения, в том числе обеспечивающие функционирование объекта – 60%. Минимальный процент озеленения – 20%. Минимальное количество мест для стоянки автомобилей: – для учреждений дошкольного образования – 5 машино-мест на 100 учащихся; – для учреждений начального и среднего общего образования – 2 машино-места на 100 учащихся; – иные организации, осуществляющие деятельность по воспитанию, образованию и просвещению – 5 машино-мест на 100 учащихся</p>	
<p>Обеспечение занятий спортом в</p>	<p>размещение спортивных клубов, спортивных залов, бассейнов,</p>	<p>предельное максимальное количество этажей – 3 надземных этажа.</p>	

1	2	3	4
помещениях	физкультурно-оздоровительных комплексов в зданиях и сооружениях	<p>Минимальные отступы от границ земельных участков в целях определения мест допустимого размещения зданий, строений, сооружений, за пределами которых запрещено строительство зданий, строений, сооружений – 5 м.</p> <p>В условиях реконструкции существующей застройки отступы от границ земельного участка формируются в соответствии со сложившейся линией застройки или по красной линии.</p> <p>Размеры земельных участков – не менее 100 кв.м.</p> <p>Максимальный процент застройки в границах земельного участка, включая здания, строения, сооружения, в том числе обеспечивающие функционирование объекта – 60%.</p> <p>Минимальный процент озеленения – 20%.</p> <p>Минимальное количество мест для стоянки автомобилей – 6 машино-мест на 100 мест или единовременных посетителей, но не менее 1 машино-место на 100 кв.м общей площади</p>	
Площадки для занятий спортом	размещение площадок для занятия спортом и физкультурой на открытом воздухе (физкультурные площадки, беговые дорожки, поля для спортивной игры)	минимальные отступы от границ земельных участков в целях определения мест допустимого размещения сооружений, за пределами которых запрещено строительство сооружений – 3 м.	

1	2	3	4
		<p>В условиях реконструкции существующей застройки отступы от границ земельного участка формируются в соответствии со сложившейся линией застройки или по красной линии.</p> <p>Размеры земельных участков – не менее 100 кв.м</p>	
Коммунальное обслуживание	<p>размещение зданий и сооружений в целях обеспечения физических и юридических лиц коммунальными услугами. Содержание данного вида разрешенного использования включает в себя содержание видов разрешенного использования с кодами 3.1.1 - 3.1.2 Классификатора видов разрешенного использования земельных участков</p>	<p>предельное максимальное количество этажей – 2 надземных этажа.</p> <p>Минимальные отступы от границ земельных участков в целях определения мест допустимого размещения зданий, строений, сооружений, за пределами которых запрещено строительство зданий, строений, сооружений – 0,5 м.</p>	
Предоставление коммунальных услуг	<p>размещение зданий и сооружений, обеспечивающих поставку воды, тепла, электричества, газа, отвод канализационных стоков, очистку и уборку объектов недвижимости (котельных, водозаборов, очистных сооружений, насосных станций, водопроводов, линий электропередач, трансформаторных подстанций, газопроводов, линий связи, телефонных станций, канализаций, стоянок, гаражей и мастерских для обслуживания уборочной и аварийной техники, сооружений, необходимых для сбора</p>	<p>существующей застройки отступы от границ земельного участка формируются в соответствии со сложившейся линией застройки или по красной линии.</p> <p>Размеры земельных участков для объектов, предназначенных для приема физических и юридических лиц в связи с предоставлением им коммунальных услуг:</p> <ul style="list-style-type: none"> – минимальный – 300 кв.м; – максимальный – 2000 кв.м. <p>Размеры земельных участков для объектов обеспечения физических и</p>	

1	2	3	4
Административные здания организаций, обеспечивающих предоставление коммунальных услуг	и плавки снега) размещение зданий, предназначенных для приема физических и юридических лиц в связи с предоставлением им коммунальных услуг	юридических лиц коммунальными услугами не подлежат установлению. Максимальный процент застройки в границах земельного участка, включая здания, строения, сооружения, в том числе обеспечивающие функционирование объекта – 90%. Минимальный процент озеленения не подлежит установлению	
Земельные участки (территории) общего пользования	земельные участки общего пользования. Содержание данного вида разрешенного использования включает в себя содержание видов разрешенного использования с кодами 12.0.1 - 12.0.2 Классификатора видов разрешенного использования земельных участков	предельные (минимальные и (или) максимальные) размеры земельных участков, предельные параметры разрешенного строительства, реконструкции объектов капитального строительства не подлежат установлению	
Улично-дорожная сеть	размещение объектов улично-дорожной сети: автомобильных дорог, трамвайных путей и пешеходных тротуаров в границах населенных пунктов, пешеходных переходов, бульваров, площадей, проездов, велодорожек и объектов велотранспортной и инженерной инфраструктуры; размещение придорожных стоянок (парковок) транспортных средств в границах городских улиц и дорог, за исключением предусмотренных видами разрешенного использования с кодами 2.7.1, 4.9, 7.2.3 Классификатора видов разрешенного		

1	2	3	4
	использования земельных участков, а также некапитальных сооружений, предназначенных для охраны транспортных средств		
Благоустройство территории	размещение декоративных, технических, планировочных, конструктивных устройств, элементов озеленения, различных видов оборудования и оформления, малых архитектурных форм, некапитальных нестационарных строений и сооружений, информационных щитов и указателей, применяемых как составные части благоустройства территории, общественных туалетов		

Условно разрешенные виды и параметры использования земельных участков и объектов капитального строительства

Виды разрешенного использования		Параметры разрешенного использования	Ограничения использования земельных участков и объектов капитального строительства
наименование вида использования	описание вида использования		
1	2	3	4
Деловое управление	размещение объектов капитального строительства с целью: размещения объектов управленческой деятельности, не связанной с государственным или муниципальным управлением и оказанием услуг, а также с целью обеспечения совершения сделок, не	предельное максимальное количество этажей – 5 надземных этажей. Минимальные отступы от границ земельных участков в целях определения мест допустимого размещения зданий, строений, сооружений, за пределами которых запрещено строительство зданий,	

1	2	3	4
	<p>требующих передачи товара в момент их совершения между организациями, в том числе биржевая деятельность (за исключением банковской и страховой деятельности)</p>	<p>строений, сооружений – 5 м. В условиях реконструкции существующей застройки отступы от границ земельного участка формируются в соответствии со сложившейся линией застройки или по красной линии.</p>	
<p>Государственное управление</p>	<p>размещение зданий, предназначенных для размещения государственных органов, государственного пенсионного фонда, органов местного самоуправления, судов, а также организаций, непосредственно обеспечивающих их деятельность или оказывающих государственные и (или) муниципальные услуги</p>	<p>Размеры земельных участков – не менее 500 кв.м. Максимальный процент застройки в границах земельного участка, включая здания, строения, сооружения, в том числе обеспечивающие функционирование объекта – 75%. Минимальный процент озеленения – 15%.</p>	
<p>Банковская и страховая деятельность</p>	<p>размещение объектов капитального строительства, предназначенных для размещения организаций, оказывающих банковские и страховые услуги</p>	<p>Минимальное количество мест для стоянки автомобилей: – для объектов общественного управления, объектов банковской и страховой деятельности и объектов делового управления – 1 машино-место на 50 кв.м общей площади, но не менее 15 машино-мест на 100 работающих;</p>	
<p>Амбулаторное ветеринарное обслуживание</p>	<p>размещение объектов капитального строительства, предназначенных для оказания ветеринарных услуг без содержания животных</p>	<p>– для объектов амбулаторного ветеринарного обслуживания – 10 машино-мест на 100 посетителей;</p>	
<p>Гостиничное обслуживание</p>	<p>размещение гостиниц, а также иных зданий, используемых с целью извлечения предпринимательской выгоды из предоставления жилого помещения для временного проживания в них</p>	<p>– для гостиниц – 1 машино-место на 200 кв.м общей площади, но не менее 1 машино-место на 5 номеров</p>	

1	2	3	4
Общественное питание	размещение объектов капитального строительства в целях устройства мест общественного питания (рестораны, кафе, столовые, закусочные, бары)	предельное максимальное количество этажей – 3 надземных этажа. Минимальные отступы от границ земельных участков в целях определения мест допустимого размещения зданий, строений, сооружений, за пределами которых запрещено строительство зданий, строений, сооружений – 5 м.	
Магазины	размещение объектов капитального строительства, предназначенных для продажи товаров, торговая площадь которых составляет до 5000 кв.м	В условиях реконструкции существующей застройки отступы от границ земельного участка формируются в соответствии со сложившейся линией застройки или по красной линии. Размеры земельных участков – не менее 200 кв.м. Максимальный процент застройки в границах земельного участка, включая здания, строения, сооружения, в том числе обеспечивающие функционирование объекта – 75%. Минимальный процент озеленения – 15%. Минимальное количество мест для стоянки автомобилей: – для объектов бытового обслуживания и объектов социального обслуживания – 1 машино-место на 5 работающих; – для магазинов с торговой площадью менее 200 кв.м – 3 машино-места на 1 объект;	
Дома социального обслуживания	размещение зданий, предназначенных для размещения домов престарелых, домов ребенка, детских домов, пунктов ночлега для бездомных граждан; размещение объектов капитального строительства для временного размещения вынужденных переселенцев, лиц, признанных беженцами		
Оказание социальной помощи населению	размещение зданий, предназначенных для служб психологической и бесплатной юридической помощи, социальных, пенсионных и иных служб (службы занятости населения, пункты питания малоимущих граждан), в которых осуществляется прием граждан по вопросам оказания социальной помощи и назначения социальных или пенсионных выплат, а также для размещения общественных некоммерческих организаций: некоммерческих фондов,		

1	2	3	4
	благотворительных организаций, клубов по интересам	– для объектов с торговой площадью более 200 кв.м – 7 машино-мест на 100 кв.м торговой площади;	
Оказание услуг связи	размещение зданий, предназначенных для размещения пунктов оказания услуг почтовой, телеграфной, междугородней и международной телефонной связи	– для предприятий общественного питания – 10 машино-мест на 100 посадочных мест	
Бытовое обслуживание	размещение объектов капитального строительства, предназначенных для оказания населению или организациям бытовых услуг (мастерские мелкого ремонта, ателье, бани, парикмахерские, прачечные, химчистки, похоронные бюро)		
Культурное развитие	размещение зданий и сооружений, предназначенных для размещения объектов культуры. Содержание данного вида разрешенного использования включает в себя содержание видов разрешенного использования с кодами 3.6.1 - 3.6.3 Классификатора видов разрешенного использования земельных участков	предельное максимальное количество этажей – 4 надземных этажа Минимальные отступы от границ земельных участков в целях определения мест допустимого размещения зданий, строений, сооружений, за пределами которых запрещено строительство зданий, строений, сооружений – 5 м.	
Объекты культурно-досуговой деятельности	размещение зданий, предназначенных для размещения музеев, выставочных залов, художественных галерей, домов культуры, библиотек, кинотеатров и кинозалов, театров, филармоний, концертных залов, планетариев	В условиях реконструкции существующей застройки отступы от границ земельного участка формируются в соответствии со сложившейся линией застройки или по красной линии. Размеры земельных участков:	
Парки культуры и отдыха	размещение парков культуры и отдыха	– для объектов культурного развития – не менее 500 кв.м;	
Цирки и зверинцы	размещение зданий и сооружений		

1	2	3	4
	для размещения цирков, зверинцев, зоопарков, зоосадов, океанариумов и осуществления сопутствующих видов деятельности по содержанию диких животных в неволе	– для других объектов – не менее 200 кв.м. Максимальный процент застройки в границах земельного участка, включая здания, строения, сооружения, в том числе обеспечивающие функционирование объекта – 75%. Минимальный процент озеленения – 15%. Минимальное количество мест для стоянки автомобилей – 14 машиномест на 100 мест или единовременных посетителей	
Развлекательные мероприятия	размещение зданий и сооружений, предназначенных для организации развлекательных мероприятий, путешествий, для размещения дискотек и танцевальных площадок, ночных клубов, аквапарков, боулинга, аттракционов и т.п., игровых автоматов (кроме игрового оборудования, используемого для проведения азартных игр), игровых площадок		
Хранение автотранспорта	размещение отдельно стоящих и пристроенных гаражей, в том числе подземных, предназначенных для хранения автотранспорта, в том числе с разделением на машиноместа, за исключением гаражей, размещение которых предусмотрено содержанием вида разрешенного использования с кодом 4.9 Классификатора видов разрешенного использования земельных участков	предельное максимальное количество этажей – 5 надземных этажа. Минимальные отступы от границ земельных участков в целях определения мест допустимого размещения зданий, строений, сооружений, за пределами которых запрещено строительство зданий, строений, сооружений: – 3 м – для многоярусных объектов; – 1,5 м – для отдельно стоящих гаражей; – 0 м в случае размещения на смежном участке пристроенного здания. В условиях реконструкции существующей застройки отступы от	

1	2	3	4
		<p>границ земельного участка формируются в соответствии со сложившейся линией застройки или по красной линии.</p> <p>Размеры земельных участков:</p> <ul style="list-style-type: none"> – не менее 30 кв.м на 1 машино-место для гаражей; – не менее 25 кв.м на 1 машино-место для открытых наземных стоянок. <p>Максимальный процент застройки в границах земельного участка, включая здания, строения, сооружения, в том числе обеспечивающие функционирование объекта – 75%.</p> <p>Минимальный процент озеленения не подлежит установлению</p>	
Амбулаторно-поликлиническое обслуживание	<p>размещение объектов капитального строительства, предназначенных для оказания гражданам амбулаторно-поликлинической медицинской помощи (поликлиники, фельдшерские пункты, пункты здравоохранения, центры матери и ребенка, диагностические центры, молочные кухни, станции донорства крови, клинические лаборатории)</p>	<p>предельное максимальное количество этажей – 5 надземных этажей.</p> <p>Минимальные отступы от границ земельных участков в целях определения мест допустимого размещения зданий, строений, сооружений, за пределами которых запрещено строительство зданий, строений, сооружений – 5 м.</p> <p>В условиях реконструкции существующей застройки отступы от границ земельного участка формируются в соответствии со сложившейся линией застройки или по красной линии.</p> <p>Размеры земельных участков – не</p>	

1	2	3	4
		<p>менее 500 кв.м. Максимальный процент застройки в границах земельного участка, включая здания, строения, сооружения, в том числе обеспечивающие функционирование объекта – 60%. Минимальный процент озеленения – 30%. Минимальное количество мест для стоянки автомобилей – 7 машино-мест на 100 посещений, но не менее 2 машино-места на 1 объект</p>	

Вспомогательные виды и параметры разрешенного использования земельных участков и объектов капитального строительства

Виды разрешенного использования		Параметры разрешенного использования	Ограничения использования земельных участков и объектов капитального строительства
наименование вида использования	описание вида использования		
1	2	3	4
Предоставление коммунальных услуг	размещение зданий и сооружений, обеспечивающих поставку воды, тепла, электричества, газа, отвод канализационных стоков, очистку и уборку объектов недвижимости (котельных, водозаборов, очистных сооружений, насосных станций, водопроводов, линий электропередач, трансформаторных подстанций, газопроводов, линий связи, телефонных станций, канализаций, стоянок, гаражей и	<p>предельное максимальное количество этажей – 2 надземных этажа. Минимальные отступы от границ земельных участков в целях определения мест допустимого размещения зданий, строений, сооружений, за пределами которых запрещено строительство зданий, строений, сооружений – 0,5 м. В условиях реконструкции существующей застройки отступы от границ земельного участка</p>	

1	2	3	4
	<p>мастерских для обслуживания уборочной и аварийной техники, сооружений, необходимых для сбора и плавки снега)</p>	<p>формируются в соответствии со сложившейся линией застройки или по красной линии. Размеры земельных участков не подлежат установлению. Максимальный процент застройки в границах земельного участка не подлежит установлению. Минимальный процент озеленения не подлежит установлению</p>	
<p>Земельные участки (территории) общего пользования</p>	<p>земельные участки общего пользования. Содержание данного вида разрешенного использования включает в себя содержание видов разрешенного использования с кодами 12.0.1 - 12.0.2 Классификатора видов разрешенного использования земельных участков</p>	<p>предельные (минимальные и (или) максимальные) размеры земельных участков, предельные параметры разрешенного строительства, реконструкции объектов капитального строительства не подлежат установлению</p>	
<p>Улично-дорожная сеть</p>	<p>размещение объектов улично-дорожной сети: автомобильных дорог, трамвайных путей и пешеходных тротуаров в границах населенных пунктов, пешеходных переходов, бульваров, площадей, проездов, велодорожек и объектов велотранспортной и инженерной инфраструктуры; размещение придорожных стоянок (парковок) транспортных средств в границах городских улиц и дорог, за исключением предусмотренных видами разрешенного использования с кодами 2.7.1, 4.9, 7.2.3</p>		

1	2	3	4
	Классификатора видов разрешенного использования земельных участков, а также некапитальных сооружений, предназначенных для охраны транспортных средств		
Благоустройство территории	размещение декоративных, технических, планировочных, конструктивных устройств, элементов озеленения, различных видов оборудования и оформления, малых архитектурных форм, некапитальных нестационарных строений и сооружений, информационных щитов и указателей, применяемых как составные части благоустройства территории, общественных туалетов		

3.5. Общественно-жилая зона (ОЖ 1)

Основные виды и параметры разрешенного использования земельных участков и объектов капитального строительства

Виды разрешенного использования		Параметры разрешенного использования	Ограничения использования земельных участков и объектов капитального строительства
наименование вида использования	описание вида использования		
1	2	3	4
Государственное управление	размещение зданий, предназначенных для размещения государственных органов, государственного пенсионного фонда, органов местного самоуправления, судов, а также организаций, непосредственно обеспечивающих их деятельность или оказывающих государственные и (или) муниципальные услуги	предельное максимальное количество этажей – 5 надземных этажей. Минимальные отступы от границ земельных участков в целях определения мест допустимого размещения зданий, строений, сооружений, за пределами которых запрещено строительство зданий, строений, сооружений – 5 м. В условиях реконструкции существующей застройки отступы от границ земельного участка формируются в соответствии со сложившейся линией застройки или по красной линии. Размеры земельных участков – не менее 500 кв.м.	использование земельных участков в границах охранных зон объектов электросетевого хозяйства осуществлять в соответствии с постановлением Правительства РФ от 24.02.2009 № 160 «О порядке установления охранных зон объектов электросетевого хозяйства и особых условий использования земельных участков, расположенных в границах таких зон»
Деловое управление	размещение объектов капитального строительства с целью: размещения объектов управленческой деятельности, не связанной с государственным или муниципальным управлением и оказанием услуг, а также с целью обеспечения совершения сделок, не требующих передачи товара в момент их совершения между организациями, в том числе биржевая деятельность (за исключением банковской и страховой деятельности)	Максимальный процент застройки в границах земельного участка, включая здания, строения, сооружения, в том числе обеспечивающие функционирование объекта – 75%. Минимальный процент озеленения – 15%.	
Банковская и страховая	размещение объектов капитального строительства, предназначенных для	Минимальное количество мест для стоянки автомобилей – 1 машино-	

1	2	3	4
деятельность	размещения организаций, оказывающих банковские и страховые услуги	место на 50 кв.м общей площади, но не менее 15 машино-мест на 100 работающих	
Гостиничное обслуживание	размещение гостиниц, а также иных зданий, используемых с целью извлечения предпринимательской выгоды из предоставления жилого помещения для временного проживания в них	<p>предельное максимальное количество этажей – 8 надземных этажей.</p> <p>Минимальные отступы от границ земельных участков в целях определения мест допустимого размещения зданий, строений, сооружений, за пределами которых запрещено строительство зданий, строений, сооружений – 5 м.</p> <p>В условиях реконструкции существующей застройки отступы от границ земельного участка формируются в соответствии со сложившейся линией застройки или по красной линии.</p> <p>Размеры земельных участков – не менее 500 кв.м.</p> <p>Максимальный процент застройки в границах земельного участка, включая здания, строения, сооружения, в том числе обеспечивающие функционирование объекта – 75%.</p> <p>Минимальный процент озеленения – 15%.</p> <p>Минимальное количество мест для стоянки автомобилей – 1 машино-место на 200 кв.м общей площади, но не менее, чем 1 машино-место на 5 номеров</p>	использование земельных участков в границах охранных зон объектов электросетевого хозяйства осуществлять в соответствии с постановлением Правительства РФ от 24.02.2009 № 160 «О порядке установления охранных зон объектов электросетевого хозяйства и особых условий использования земельных участков, расположенных в границах таких зон»
Амбулаторно-	размещение объектов капитального	предельное максимальное количество	использование земельных

1	2	3	4
<p>поликлиническое обслуживание</p>	<p>строительства, предназначенных для оказания гражданам амбулаторно-поликлинической медицинской помощи (поликлиники, фельдшерские пункты, пункты здравоохранения, центры матери и ребенка, диагностические центры, молочные кухни, станции донорства крови, клинические лаборатории)</p>	<p>этажей – 5 надземных этажей. Минимальные отступы от границ земельных участков в целях определения мест допустимого размещения зданий, строений, сооружений, за пределами которых запрещено строительство зданий, строений, сооружений – 5 м. В условиях реконструкции существующей застройки отступы от границ земельного участка формируются в соответствии со сложившейся линией застройки или по красной линии. Размеры земельных участков – не менее 500 кв.м. Максимальный процент застройки в границах земельного участка, включая здания, строения, сооружения, в том числе обеспечивающие функционирование объекта – 60%. Минимальный процент озеленения – 30%. Минимальное количество мест для стоянки автомобилей – 7 машино-мест на 100 посещений, но не менее 2 машино-места на 1 объект</p>	<p>участков в границах охранных зон объектов электросетевого хозяйства осуществлять в соответствии с постановлением Правительства РФ от 24.02.2009 № 160 «О порядке установления охранных зон объектов электросетевого хозяйства и особых условий использования земельных участков, расположенных в границах таких зон»</p>
<p>Стационарное медицинское обслуживание</p>	<p>размещение объектов капитального строительства, предназначенных для оказания гражданам медицинской помощи в стационарах (больницы, родильные дома, диспансеры, научно-медицинские учреждения и</p>	<p>предельное максимальное количество этажей – 5 надземных этажей. Минимальные отступы от границ земельных участков в целях определения мест допустимого размещения зданий, строений,</p>	<p>использование земельных участков в границах охранных зон объектов электросетевого хозяйства осуществлять в соответствии с постановлением Правительства РФ от 24.02.2009</p>

1	2	3	4
	<p>прочие объекты, обеспечивающие оказание услуги по лечению в стационаре); размещение станций скорой помощи; размещение площадок санитарной авиации</p>	<p>сооружений, за пределами которых запрещено строительство зданий, строений, сооружений – 5 м. В условиях реконструкции существующей застройки отступы от границ земельного участка формируются в соответствии со сложившейся линией застройки или по красной линии. Размеры земельных участков – не менее 2000 кв.м. Максимальный процент застройки в границах земельного участка, включая здания, строения, сооружения, в том числе обеспечивающие функционирование объекта – 50%. Минимальный процент озеленения – 40%. Минимальное количество мест для стоянки автомобилей – 15 машино-мест на 100 коек</p>	<p>№ 160 «О порядке установления охранных зон объектов электросетевого хозяйства и особых условий использования земельных участков, расположенных в границах таких зон»</p>
<p>Культурное развитие</p>	<p>размещение зданий и сооружений, предназначенных для размещения объектов культуры. Содержание данного вида разрешенного использования включает в себя содержание видов разрешенного использования с кодами 3.6.1 - 3.6.3 Классификатора видов разрешенного использования земельных участков</p>	<p>предельное максимальное количество этажей – 5 надземных этажей. Минимальные отступы от границ земельных участков в целях определения мест допустимого размещения зданий, строений, сооружений, за пределами которых запрещено строительство зданий, строений, сооружений – 5 м.</p>	<p>использование земельных участков в границах охранных зон объектов электросетевого хозяйства осуществлять в соответствии с постановлением Правительства РФ от 24.02.2009 № 160 «О порядке установления охранных зон объектов электросетевого хозяйства и особых условий использования земельных участков, расположенных в границах таких</p>
<p>Объекты культурно-досуговой деятельности</p>	<p>размещение зданий, предназначенных для размещения музеев, выставочных залов,</p>	<p>В условиях реконструкции существующей застройки отступы от границ земельного участка</p>	<p>использование земельных участков, расположенных в границах таких</p>

1	2	3	4
	художественных галерей, домов культуры, библиотек, кинотеатров и кинозалов, театров, филармоний, концертных залов, планетариев	формируются в соответствии со сложившейся линией застройки или по красной линии. Размеры земельных участков – не менее 500 кв.м.	зон»
Парки культуры и отдыха	размещение парков культуры и отдыха	Максимальный процент застройки в границах земельного участка, включая здания, строения, сооружения, в том числе обеспечивающие функционирование объекта – 75%.	
Цирки и зверинцы	размещение зданий и сооружений для размещения цирков, зверинцев, зоопарков, зоосадов, океанариумов и осуществления сопутствующих видов деятельности по содержанию диких животных в неволе	Минимальный процент озеленения – 15%. Минимальное количество мест для стоянки автомобилей – 14 машино-мест на 100 мест или единовременных посетителей	
Магазины	размещение объектов капитального строительства, предназначенных для продажи товаров, торговая площадь которых составляет до 5000 кв.м	предельное максимальное количество этажей – 5 надземных этажей. Минимальные отступы от границ земельных участков в целях определения мест допустимого размещения зданий, строений, сооружений, за пределами которых запрещено строительство зданий, строений, сооружений – 5 м.	использование земельных участков в границах охранных зон объектов электросетевого хозяйства осуществлять в соответствии с постановлением Правительства РФ от 24.02.2009 № 160 «О порядке установления охранных зон объектов электросетевого хозяйства и особых условий использования земельных участков, расположенных в границах таких зон»
Общественное питание	размещение объектов капитального строительства в целях устройства мест общественного питания (рестораны, кафе, столовые, закусочные, бары)	В условиях реконструкции существующей застройки отступы от границ земельного участка формируются в соответствии со сложившейся линией застройки или по красной линии.	
Бытовое обслуживание	размещение объектов капитального строительства, предназначенных для оказания населению или организациям бытовых услуг (мастерские мелкого ремонта, ателье, бани, парикмахерские, прачечные, химчистки, похоронные бюро)	Размеры земельных участков: – для объектов бытового	

1	2	3	4
Социальное обслуживание	размещение зданий, предназначенных для оказания гражданам социальной помощи. Содержание данного вида разрешенного использования включает в себя содержание видов разрешенного использования с кодами 3.2.1 - 3.2.4 Классификатора видов разрешенного использования земельных участков	обслуживания – не менее 200 кв.м; – для прочих объектов – не менее 500 кв.м. Максимальный процент застройки в границах земельного участка, включая здания, строения, сооружения, в том числе обеспечивающие функционирование объекта – 75%. Минимальный процент озеленения – 15%.	
Дома социального обслуживания	размещение зданий, предназначенных для размещения домов престарелых, домов ребенка, детских домов, пунктов ночлега для бездомных граждан; размещение объектов капитального строительства для временного размещения вынужденных переселенцев, лиц, признанных беженцами	Минимальное количество мест для стоянки автомобилей: – для объектов бытового обслуживания и объектов социального обслуживания – 1 машино-место на 5 работающих; – для магазинов с торговой площадью менее 200 кв.м – 3 машино-места на 1 объект; – для объектов с торговой площадью более 200 кв.м – 10 машино-мест на 100 кв.м торговой площади;	
Оказание социальной помощи населению	размещение зданий, предназначенных для служб психологической и бесплатной юридической помощи, социальных, пенсионных и иных служб (службы занятости населения, пункты питания малоимущих граждан), в которых осуществляется прием граждан по вопросам оказания социальной помощи и назначения социальных или пенсионных выплат, а также для размещения общественных некоммерческих организаций:	– для предприятий общественного питания – 10 машино-мест на 100 посадочных мест	

1	2	3	4
	некоммерческих фондов, благотворительных организаций, клубов по интересам		
Оказание услуг связи	размещение зданий, предназначенных для размещения пунктов оказания услуг почтовой, телеграфной, междугородней и международной телефонной связи		
Общежития	размещение зданий, предназначенных для размещения общежитий, предназначенных для проживания граждан на время их работы, службы или обучения, за исключением зданий, размещение которых предусмотрено содержанием вида разрешенного использования с кодом 4.7 Классификатора видов разрешенного использования земельных участков		
Для индивидуального жилищного строительства	размещение жилого дома (отдельно стоящего здания количеством надземных этажей не более чем три, высотой не более двадцати метров, которое состоит из комнат и помещений вспомогательного использования, предназначенных для удовлетворения гражданами бытовых и иных нужд, связанных с их проживанием в таком здании, не предназначенного для раздела на самостоятельные объекты недвижимости); выращивание сельскохозяйственных	предельное максимальное количество этажей – 3 надземных этажа. Минимальные отступы от границ земельных участков в целях определения мест допустимого размещения зданий, строений, сооружений, за пределами которых запрещено строительство зданий, строений, сооружений: – 3 м; – 0 м в случае строительства примыкающих друг к другу индивидуальных жилых домов, со стороны размещения	использование земельных участков в границах охранных зон объектов электросетевого хозяйства осуществлять в соответствии с постановлением Правительства РФ от 24.02.2009 № 160 «О порядке установления охранных зон объектов электросетевого хозяйства и особых условий использования земельных участков, расположенных в границах таких зон»

1	2	3	4
	<p>культур; размещение индивидуальных гаражей и хозяйственных построек</p>	<p>примыкающего индивидуального жилого дома. В условиях реконструкции существующей застройки отступы от границ земельного участка формируются в соответствии со сложившейся линией застройки или по красной линии. Вспомогательные здания и хозяйственные строения, за исключением гаражей, размещать со стороны улиц не допускается. Размеры земельных участков: – минимальный – 300 кв.м; – максимальный – 5000 кв.м. Максимальный процент застройки в границах земельного участка, включая здания, строения, сооружения, в том числе обеспечивающие функционирование объекта – 60%. Минимальное количество мест для стоянки автомобилей – 1 машино-место на 1 домовладение</p>	
<p>Малоэтажная многоквартирная жилая застройка</p>	<p>размещение малоэтажных многоквартирных домов (многоквартирные дома высотой до 4 этажей, включая мансардный); обустройство спортивных и детских площадок, площадок для отдыха; размещение объектов обслуживания жилой застройки во встроенных, пристроенных и встроенно-пристроенных помещениях</p>	<p>предельное максимальное количество этажей – 4 надземных этажа, включая мансардный. Минимальные отступы от границ земельных участков в целях определения мест допустимого размещения зданий, строений, сооружений, за пределами которых запрещено строительство зданий, строений, сооружений:</p>	<p>размещение встроенных, пристроенных и встроенно-пристроенных объектов осуществлять в соответствии с требованиями СП 54.13330.2016 «СНиП 31-01-2003 Здания жилые многоквартирные». Использование земельных участков в границах охранных зон объектов электросетевого</p>

1	2	3	4
	<p>малоэтажного многоквартирного дома, если общая площадь таких помещений в малоэтажном многоквартирном доме не составляет более 15% общей площади помещений дома</p>	<p>– 3 м; – 0 м в случае размещения на смежном участке пристроенного здания.</p> <p>В условиях реконструкции существующей застройки отступы от границ земельного участка формируются в соответствии со сложившейся линией застройки или по красной линии.</p> <p>Вспомогательные строения размещать со стороны улиц не допускается.</p> <p>Размеры земельных участков – не менее 1000 кв.м.</p> <p>Максимальный процент застройки в границах земельного участка, включая здания, строения, сооружения, в том числе обеспечивающие функционирование объекта – 70%.</p> <p>Минимальный процент озеленения – 15%.</p> <p>Максимальный коэффициент плотности застройки жилыми домами – 1,3.</p> <p>Коэффициент плотности застройки – отношение площади всех этажей зданий и сооружений к площади участка.</p> <p>Минимальное количество мест для хранения автомобилей – 1 машино-место на 100 кв.м жилой площади, но не менее 1 машино-место на 1 квартиру</p>	<p>хозяйства осуществлять в соответствии с постановлением Правительства РФ от 24.02.2009 № 160 «О порядке установления охранных зон объектов электросетевого хозяйства и особых условий использования земельных участков, расположенных в границах таких зон»</p>

1	2	3	4
<p>Блокированная жилая застройка</p>	<p>размещение жилого дома, имеющего одну или несколько общих стен с соседними жилыми домами (количеством этажей не более чем три, при общем количестве совмещенных домов не более десяти и каждый из которых предназначен для проживания одной семьи, имеет общую стену (общие стены) без проемов с соседним домом или соседними домами, расположен на отдельном земельном участке и имеет выход на территорию общего пользования (жилые дома блокированной застройки); разведение декоративных и плодовых деревьев, овощных и ягодных культур; размещение индивидуальных гаражей и иных вспомогательных сооружений; обустройство спортивных и детских площадок, площадок для отдыха</p>	<p>предельное максимальное количество этажей – 3 надземных этажа. Минимальные отступы от границ земельных участков в целях определения мест допустимого размещения зданий, строений, сооружений, за пределами которых запрещено строительство зданий, строений, сооружений: – 3 м; – 0 м со стороны общей стены с соседним жилым домом. В условиях реконструкции существующей застройки отступы от границ земельного участка формируются в соответствии со сложившейся линией застройки или по красной линии. Вспомогательные здания и хозяйственные строения, за исключением гаражей, размещать со стороны улиц не допускается. Размеры земельных участков под один жилой дом (блок-секцию): – минимальный – 200 кв.м; – максимальный – 800 кв.м. Максимальный процент застройки в границах земельного участка, включая здания, строения, сооружения, в том числе обеспечивающие функционирование объекта – 75%. Минимальное количество мест хранения автомобилей – 1 машино-</p>	<p>использование земельных участков в границах охранных зон объектов электросетевого хозяйства осуществлять в соответствии с постановлением Правительства РФ от 24.02.2009 № 160 «О порядке установления охранных зон объектов электросетевого хозяйства и особых условий использования земельных участков, расположенных в границах таких зон»</p>

1	2	3	4
<p>Среднеэтажная жилая застройка</p>	<p>размещение многоквартирных домов этажностью не выше восьми этажей; благоустройство и озеленение; размещение подземных гаражей и автостоянок; обустройство спортивных и детских площадок, площадок для отдыха; размещение объектов обслуживания жилой застройки во встроенных, пристроенных и встроенно-пристроенных помещениях многоквартирного дома, если общая площадь таких помещений в многоквартирном доме не составляет более 20% общей площади помещений дома</p>	<p>место на 1 домовладение</p> <p>предельное минимальное количество этажей – 5 надземных этажей. Предельное максимальное количество этажей – 8 надземных этажей. Минимальные отступы от границ земельных участков в целях определения мест допустимого размещения зданий, строений, сооружений, за пределами которых запрещено строительство зданий, строений, сооружений:</p> <ul style="list-style-type: none"> – 3 м; – 0 м в случае размещения на смежном участке пристроенного здания; – 5 м со стороны улично-дорожной сети, за исключением проездов. <p>В условиях реконструкции существующей застройки отступы от границ земельного участка формируются в соответствии со сложившейся линией застройки или по красной линии. Размеры земельных участков – не менее 1500 кв.м. Максимальный процент застройки в границах земельного участка, включая здания, строения, сооружения, в том числе обеспечивающие функционирование объекта – 70%. Минимальный процент озеленения – 20%.</p>	<p>размещение встроенных, пристроенных и встроенно-пристроенных объектов осуществлять в соответствии с требованиями СП 54.13330.2016 «СНиП 31–01–2003 Здания жилые многоквартирные».</p> <p>Использование земельных участков в границах охранных зон объектов электросетевого хозяйства осуществлять в соответствии с постановлением Правительства РФ от 24.02.2009 № 160 «О порядке установления охранных зон объектов электросетевого хозяйства и особых условий использования земельных участков, расположенных в границах таких зон»</p>

1	2	3	4
		<p>Максимальный коэффициент плотности застройки жилыми домами – 1,8.</p> <p>Коэффициент плотности застройки – отношение площади всех этажей зданий и сооружений к площади участка.</p> <p>Минимальное количество мест для стоянки автомобилей – 1 машино-место на 2 квартиры</p>	
<p>Дошкольное, начальное и среднее общее образование</p>	<p>размещение объектов капитального строительства, предназначенных для просвещения, дошкольного, начального и среднего общего образования (детские ясли, детские сады, школы, лицеи, гимназии, художественные, музыкальные школы, образовательные кружки и иные организации, осуществляющие деятельность по воспитанию, образованию и просвещению), в том числе зданий, спортивных сооружений, предназначенных для занятия обучающихся физической культурой и спортом</p>	<p>предельное максимальное количество этажей – 4 надземных этажа.</p> <p>Минимальные отступы от границ земельных участков в целях определения мест допустимого размещения зданий, строений, сооружений, за пределами которых запрещено строительство зданий, строений, сооружений – 5 м.</p> <p>Размеры земельных участков:</p> <ul style="list-style-type: none"> – дошкольные образовательные организации – не менее 1750 кв.м; – общеобразовательные организации – не менее 15000 кв.м; – организации дополнительного образования – не менее 375 кв.м; – спортивных сооружений – не менее 100 кв.м. <p>Максимальный процент застройки в границах земельного участка, включая здания, строения, сооружения, в том числе обеспечивающие функционирование объекта – 60%.</p>	<p>размещение объектов капитального строительства, предназначенных для дошкольного, начального и среднего общего образования, не допускается на расстоянии менее 10 м со стороны улично-дорожной сети.</p> <p>Использование земельных участков в границах охранных зон объектов электросетевого хозяйства осуществлять в соответствии с постановлением Правительства РФ от 24.02.2009 № 160 «О порядке установления охранных зон объектов электросетевого хозяйства и особых условий использования земельных участков, расположенных в границах таких зон»</p>

1	2	3	4
		<p>Минимальный процент озеленения – 20%.</p> <p>Минимальное количество мест для стоянки автомобилей:</p> <ul style="list-style-type: none"> – для учреждений дошкольного образования – 5 машино-мест на 100 учащихся; – для учреждений начального и среднего общего образования – 2 машино-места на 100 учащихся; – иные организации, осуществляющие деятельность по воспитанию, образованию и просвещению – 5 машино-мест на 100 учащихся 	
Обеспечение научной деятельности	размещение зданий и сооружений для обеспечения научной деятельности. Содержание данного вида разрешенного использования включает в себя содержание видов разрешенного использования с кодами 3.9.1 - 3.9.3 Классификатора видов разрешенного использования земельных участков	<p>предельное максимальное количество этажей – 5 надземных этажей.</p> <p>Минимальные отступы от границ земельных участков в целях определения мест допустимого размещения зданий, строений, сооружений, за пределами которых запрещено строительство зданий, строений, сооружений, не подлежат установлению.</p>	использование земельных участков в границах охранных зон объектов электросетевого хозяйства осуществлять в соответствии с постановлением Правительства РФ от 24.02.2009 № 160 «О порядке установления охранных зон объектов электросетевого хозяйства и особых условий использования земельных участков, расположенных в границах таких зон»
Обеспечение деятельности в области гидрометеорологии и смежных с ней областях	размещение объектов капитального строительства, предназначенных для наблюдений за физическими и химическими процессами, происходящими в окружающей среде, определения ее гидрометеорологических, агрометеорологических и гелиогеофизических характеристик,	<p>Размеры земельных участков не подлежат установлению.</p> <p>Максимальный процент застройки в границах земельного участка, включая здания, строения, сооружения, в том числе обеспечивающие функционирование объекта – 75%.</p> <p>Минимальный процент озеленения –</p>	

1	2	3	4
	уровня загрязнения атмосферного воздуха, почв, водных объектов, в том числе по гидробиологическим показателям, и околоземного - космического пространства, зданий и сооружений, используемых в области гидрометеорологии и смежных с ней областях (доплеровские метеорологические радиолокаторы, гидрологические посты и другие)	15%. Минимальное количество мест для стоянки автомобилей – 35 машино-мест на 100 сотрудников	
Проведение научных исследований	размещение зданий и сооружений, предназначенных для проведения научных изысканий, исследований и разработок (научно-исследовательские и проектные институты, научные центры, инновационные центры, государственные академии наук, опытно-конструкторские центры, в том числе отраслевые)		
Проведение научных испытаний	размещение зданий и сооружений для проведения изысканий, испытаний опытных промышленных образцов, для размещения организаций, осуществляющих научные изыскания, исследования и разработки, научные и селекционные работы, ведение сельского и лесного хозяйства для получения ценных с научной точки зрения образцов растительного и животного мира		
Спорт	размещение зданий и сооружений для занятия спортом. Содержание	предельное максимальное количество этажей – 3 надземных этажа.	использование земельных участков в границах охранных зон

1	2	3	4
	данного вида разрешенного использования включает в себя содержание видов разрешенного использования с кодами 5.1.1 - 5.1.7 Классификатора видов разрешенного использования земельных участков	Минимальные отступы от границ земельных участков в целях определения мест допустимого размещения зданий, строений, сооружений, за пределами которых запрещено строительство зданий, строений, сооружений – 5 м.	объектов электросетевого хозяйства осуществлять в соответствии с постановлением Правительства РФ от 24.02.2009 № 160 «О порядке установления охранных зон объектов электросетевого хозяйства и особых условий использования земельных участков, расположенных в границах таких зон»
Обеспечение спортивно-зрелищных мероприятий	размещение спортивно-зрелищных зданий и сооружений, имеющих специальные места для зрителей от 500 мест (стадионов, дворцов спорта, ледовых дворцов, ипподромов)	В условиях реконструкции существующей застройки отступы от границ земельного участка формируются в соответствии со сложившейся линией застройки или по красной линии.	
Обеспечение занятий спортом в помещениях	размещение спортивных клубов, спортивных залов, бассейнов, физкультурно-оздоровительных комплексов в зданиях и сооружениях	Размеры земельных участков – не менее 100 кв.м.	
Площадки для занятий спортом	размещение площадок для занятия спортом и физкультурой на открытом воздухе (физкультурные площадки, беговые дорожки, поля для спортивной игры)	Максимальный процент застройки в границах земельного участка, включая здания, строения, сооружения, в том числе обеспечивающие функционирование объекта – 60%.	
Оборудованные площадки для занятий спортом	размещение сооружений для занятия спортом и физкультурой на открытом воздухе (теннисные корты, автодромы, мотодромы, трамплины, спортивные стрельбища)	Минимальный процент озеленения – 20%.	
Водный спорт	размещение спортивных сооружений для занятия водными видами спорта (причалы и сооружения, необходимые для организации водных видов спорта и хранения соответствующего инвентаря)	Минимальное количество мест для стоянки автомобилей – 6 машино-мест на 100 мест или единовременных посетителей, но не менее 1 машино-место на 100 кв.м общей площади	
Авиационный спорт	размещение спортивных сооружений для занятия авиационными видами		

1	2	3	4
	<p>спорта (ангары, взлетно-посадочные площадки и иные сооружения, необходимые для организации авиационных видов спорта и хранения соответствующего инвентаря)</p>		
<p>Спортивные базы</p>	<p>размещение спортивных баз и лагерей, в которых осуществляется спортивная подготовка длительно проживающих в них лиц</p>		
<p>Обеспечение внутреннего правопорядка</p>	<p>размещение объектов капитального строительства, необходимых для подготовки и поддержания в готовности органов внутренних дел, Росгвардии и спасательных служб, в которых существует военизированная служба; размещение объектов гражданской обороны, за исключением объектов гражданской обороны, являющихся частями производственных зданий</p>	<p>предельное максимальное количество этажей – 5 надземных этажей. Минимальные отступы от границ земельных участков в целях определения мест допустимого размещения зданий, строений, сооружений, за пределами которых запрещено строительство зданий, строений, сооружений – 5 м. В условиях реконструкции существующей застройки отступы от границ земельного участка формируются в соответствии со сложившейся линией застройки или по красной линии. Размеры земельных участков – не менее 200 кв.м. Максимальный процент застройки в границах земельного участка, включая здания, строения, сооружения, в том числе обеспечивающие функционирование объекта – 75%. Минимальный процент озеленения –</p>	<p>использование земельных участков в границах охранных зон объектов электросетевого хозяйства осуществлять в соответствии с постановлением Правительства РФ от 24.02.2009 № 160 «О порядке установления охранных зон объектов электросетевого хозяйства и особых условий использования земельных участков, расположенных в границах таких зон»</p>

1	2	3	4
		<p>15%.</p> <p>Минимальное количество мест для стоянки автомобилей – 15 машино-мест на 100 работающих, но не менее 2 машино-места на 1 объект</p>	
Коммунальное обслуживание	<p>размещение зданий и сооружений в целях обеспечения физических и юридических лиц коммунальными услугами. Содержание данного вида разрешенного использования включает в себя содержание видов разрешенного использования с кодами 3.1.1 - 3.1.2 Классификатора видов разрешенного использования земельных участков</p>	<p>предельное максимальное количество этажей – 2 надземных этажа.</p> <p>Минимальные отступы от границ земельных участков в целях определения мест допустимого размещения зданий, строений, сооружений, за пределами которых запрещено строительство зданий, строений, сооружений – 0,5 м.</p> <p>В условиях реконструкции существующей застройки отступы от границ земельного участка формируются в соответствии со сложившейся линией застройки или по красной линии.</p> <p>Размеры земельных участков для объектов, предназначенных для приема физических и юридических лиц в связи с предоставлением им коммунальных услуг – не менее 300 кв.м.</p> <p>Размеры земельных участков для объектов обеспечения физических и юридических лиц коммунальными услугами не подлежат установлению.</p> <p>Максимальный процент застройки в границах земельного участка, включая здания, строения, сооружения, в том</p>	<p>использование земельных участков в границах охранных зон объектов электросетевого хозяйства осуществлять в соответствии с постановлением Правительства РФ от 24.02.2009 № 160 «О порядке установления охранных зон объектов электросетевого хозяйства и особых условий использования земельных участков, расположенных в границах таких зон»</p>
Предоставление коммунальных услуг	<p>размещение зданий и сооружений, обеспечивающих поставку воды, тепла, электричества, газа, отвод канализационных стоков, очистку и уборку объектов недвижимости (котельных, водозаборов, очистных сооружений, насосных станций, водопроводов, линий электропередач, трансформаторных подстанций, газопроводов, линий связи, телефонных станций, канализаций, стоянок, гаражей и мастерских для обслуживания уборочной и аварийной техники, сооружений, необходимых для сбора и плавки снега)</p>		
Административные здания организаций,	<p>размещение зданий, предназначенных для приема</p>	<p>границах земельного участка, включая здания, строения, сооружения, в том</p>	

1	2	3	4
обеспечивающих предоставление коммунальных услуг	физических и юридических лиц в связи с предоставлением им коммунальных услуг	числе обеспечивающие функционирование объекта – 90%. Минимальный процент озеленения не подлежит установлению	
Земельные участки (территории) общего пользования	земельные участки общего пользования. Содержание данного вида разрешенного использования включает в себя содержание видов разрешенного использования с кодами 12.0.1 - 12.0.2 Классификатора видов разрешенного использования земельных участков	предельные (минимальные и (или) максимальные) размеры земельных участков, предельные параметры разрешенного строительства, реконструкции объектов капитального строительства не подлежат установлению	использование земельных участков в границах охранных зон объектов электросетевого хозяйства осуществлять в соответствии с постановлением Правительства РФ от 24.02.2009 № 160 «О порядке установления охранных зон объектов электросетевого хозяйства и особых условий использования земельных участков, расположенных в границах таких зон»
Улично-дорожная сеть	размещение объектов улично-дорожной сети: автомобильных дорог, трамвайных путей и пешеходных тротуаров в границах населенных пунктов, пешеходных переходов, бульваров, площадей, проездов, велодорожек и объектов велотранспортной и инженерной инфраструктуры; размещение придорожных стоянок (парковок) транспортных средств в границах городских улиц и дорог, за исключением предусмотренных видами разрешенного использования с кодами 2.7.1, 4.9, 7.2.3 Классификатора видов разрешенного использования земельных участков, а также некапитальных сооружений, предназначенных для охраны транспортных средств		
Благоустройство	размещение декоративных,		

1	2	3	4
территории	технических, планировочных, конструктивных устройств, элементов озеленения, различных видов оборудования и оформления, малых архитектурных форм, некапитальных нестационарных строений и сооружений, информационных щитов и указателей, применяемых как составные части благоустройства территории, общественных туалетов		

Условно разрешенные виды и параметры использования земельных участков и объектов капитального строительства

Виды разрешенного использования		Параметры разрешенного использования	Ограничения использования земельных участков и объектов капитального строительства
наименование вида использования	описание вида использования		
1	2	3	4
Многоэтажная жилая застройка (высотная застройка)	размещение многоквартирных домов этажностью девять этажей и выше; благоустройство и озеленение придомовых территорий; обустройство спортивных и детских площадок, хозяйственных площадок и площадок для отдыха; размещение подземных гаражей и автостоянок, размещение объектов обслуживания жилой застройки во встроенных, пристроенных и встроенно-пристроенных помещениях многоквартирного дома	предельное минимальное количество этажей – 9 надземных этажей. Предельное максимальное количество этажей – 20 надземных этажей. Минимальные отступы от границ земельных участков в целях определения мест допустимого размещения зданий, строений, сооружений, за пределами которых запрещено строительство зданий, строений, сооружений: – 3 м; – 0 м в случае размещения на	размещение встроенных, пристроенных и встроенно-пристроенных объектов осуществлять в соответствии с требованиями СП 54.13330.2016 «СНиП 31–01–2003 Здания жилые многоквартирные». Использование земельных участков в границах охранных зон объектов электросетевого хозяйства осуществлять в соответствии с постановлением Правительства РФ от 24.02.2009

1	2	3	4
	<p>в отдельных помещениях дома, если площадь таких помещений в многоквартирном доме не составляет более 15% от общей площади дома</p>	<p>смежном участке пристроенного здания; – 5 м со стороны улично-дорожной сети, за исключением проездов. В условиях реконструкции существующей застройки отступы от границ земельного участка формируются в соответствии со сложившейся линией застройки или по красной линии. Размеры земельных участков – не менее 2000 кв.м. Максимальный процент застройки в границах земельного участка, включая здания, строения, сооружения, в том числе обеспечивающие функционирование объекта – 70%. Минимальный процент озеленения – 30%. Максимальный коэффициент плотности застройки жилыми домами – 2,3. Коэффициент плотности застройки – отношение площади всех этажей зданий и сооружений к площади участка. Минимальное количество мест для стоянки автомобилей – 0,5 машино-мест на 1 квартиру</p>	<p>№ 160 «О порядке установления охранных зон объектов электросетевого хозяйства и особых условий использования земельных участков, расположенных в границах таких зон»</p>
<p>Объекты торговли (торговые центры, торгово-развлекательные</p>	<p>размещение объектов капитального строительства, общей площадью свыше 5000 кв.м с целью размещения одной или нескольких организаций,</p>	<p>предельное максимальное количество этажей – 5 надземных этажей. Минимальные отступы от границ земельных участков в целях</p>	<p>использование земельных участков в границах охранных зон объектов электросетевого хозяйства осуществлять в</p>

1	2	3	4
центры (комплексы)	осуществляющих продажу товаров, и (или) оказание услуг в соответствии с содержанием видов разрешенного использования с кодами 4.5 – 4.8.2 Классификатора видов разрешенного использования земельных участков; размещение гаражей и (или) стоянок для автомобилей сотрудников и посетителей торгового центра	определения мест допустимого размещения зданий, строений, сооружений, за пределами которых запрещено строительство зданий, строений, сооружений – 5 м. В условиях реконструкции существующей застройки отступы от границ земельного участка формируются в соответствии со сложившейся линией застройки или по красной линии. Размеры земельных участков – не менее 5000 кв.м. Максимальный процент застройки в границах земельного участка, включая здания, строения, сооружения, в том числе обеспечивающие функционирование объекта – 75%. Минимальный процент озеленения – 15%. Минимальное количество мест для стоянки автомобилей – 10 машино-мест на 100 кв.м торговой площади	соответствии с постановлением Правительства РФ от 24.02.2009 № 160 «О порядке установления охранных зон объектов электросетевого хозяйства и особых условий использования земельных участков, расположенных в границах таких зон»
Рынки	размещение объектов капитального строительства, сооружений, предназначенных для организации постоянной или временной торговли (ярмарка, рынок, базар), с учетом того, что каждое из торговых мест не располагает торговой площадью более 200 кв.м; размещение гаражей и (или) стоянок для автомобилей сотрудников и	предельное максимальное количество этажей – 2 надземных этажа. Минимальные отступы от границ земельных участков в целях определения мест допустимого размещения зданий, строений, сооружений, за пределами которых запрещено строительство зданий, строений, сооружений – 5 м. В условиях реконструкции	использование земельных участков в границах охранных зон объектов электросетевого хозяйства осуществлять в соответствии с постановлением Правительства РФ от 24.02.2009 № 160 «О порядке установления охранных зон объектов электросетевого хозяйства и особых условий использования

1	2	3	4
Выставочно-ярмарочная деятельность	<p>посетителей рынка</p> <p>размещение объектов капитального строительства, сооружений, предназначенных для осуществления выставочно-ярмарочной и конгрессной деятельности, включая деятельность, необходимую для обслуживания указанных мероприятий (застройка экспозиционной площади, организация питания участников мероприятий)</p>	<p>существующей застройки отступы от границ земельного участка формируются в соответствии со сложившейся линией застройки или по красной линии.</p> <p>Размеры земельных участков – не менее 1000 кв.м.</p> <p>Максимальный процент застройки в границах земельного участка, включая здания, строения, сооружения, в том числе обеспечивающие функционирование объекта – 75%.</p> <p>Вспомогательные и хозяйственные строения размещать со стороны улиц не допускается.</p> <p>Минимальный процент озеленения – 15%.</p> <p>Минимальное количество мест для стоянки автомобилей – 10 машино-мест на 100 кв.м торговой площади.</p>	земельных участков, расположенных в границах таких зон»
Развлекательные мероприятия	размещение зданий и сооружений, предназначенных для организации развлекательных мероприятий, путешествий, для размещения дискотек и танцевальных площадок, ночных клубов, аквапарков, боулинга, аттракционов и т.п., игровых автоматов (кроме игрового оборудования, используемого для проведения азартных игр), игровых площадок	<p>предельное максимальное количество этажей – 5 надземных этажей.</p> <p>Минимальные отступы от границ земельных участков в целях определения мест допустимого размещения зданий, строений, сооружений, за пределами которых запрещено строительство зданий, строений, сооружений – 5 м.</p> <p>В условиях реконструкции существующей застройки отступы от границ земельного участка формируются в соответствии со</p>	использование земельных участков в границах охранных зон объектов электросетевого хозяйства осуществлять в соответствии с постановлением Правительства РФ от 24.02.2009 № 160 «О порядке установления охранных зон объектов электросетевого хозяйства и особых условий использования земельных участков, расположенных в границах таких зон»

1	2	3	4
		<p>сложившейся линией застройки или по красной линии.</p> <p>Размеры земельных участков – не менее 500 кв.м.</p> <p>Максимальный процент застройки в границах земельного участка, включая здания, строения, сооружения, в том числе обеспечивающие функционирование объекта – 75%.</p> <p>Минимальный процент озеленения – 15%.</p> <p>Минимальное количество мест для стоянки автомобилей – 14 машино-мест на 100 мест или единовременных посетителей</p>	
Хранение автотранспорта	<p>размещение отдельно стоящих и пристроенных гаражей, в том числе подземных, предназначенных для хранения автотранспорта, в том числе с разделением на машино-места, за исключением гаражей, размещение которых предусмотрено содержанием вида разрешенного использования с кодом 4.9 Классификатора видов разрешенного использования земельных участков</p>	<p>предельное максимальное количество этажей – 3 надземных этажа.</p> <p>Минимальные отступы от границ земельных участков в целях определения мест допустимого размещения зданий, строений, сооружений, за пределами которых запрещено строительство зданий, строений, сооружений:</p> <ul style="list-style-type: none"> – 3 м – для многоярусных объектов; – 1,5 м – для отдельно стоящих гаражей; – 0 м в случае размещения на смежном участке пристроенного здания. <p>В условиях реконструкции существующей застройки отступы от границ земельного участка</p>	<p>использование земельных участков в границах охранных зон объектов электросетевого хозяйства осуществлять в соответствии с постановлением Правительства РФ от 24.02.2009 № 160 «О порядке установления охранных зон объектов электросетевого хозяйства и особых условий использования земельных участков, расположенных в границах таких зон»</p>

1	2	3	4
		<p>формируются в соответствии со сложившейся линией застройки или по красной линии.</p> <p>Размеры земельных участков:</p> <ul style="list-style-type: none"> – не менее 30 кв.м на 1 машино-место для гаражей; – не менее 25 кв.м на 1 машино-место для открытых наземных стоянок. <p>Максимальный процент застройки в границах земельного участка, включая здания, строения, сооружения, в том числе обеспечивающие функционирование объекта – 75%.</p> <p>Минимальный процент озеленения не подлежит установлению</p>	
Служебные гаражи	<p>размещение постоянных или временных гаражей, стоянок для хранения служебного автотранспорта, используемого в целях осуществления видов деятельности, предусмотренных видами разрешенного использования с кодами 3.0, 4.0 Классификатора видов разрешенного использования земельных участков, а также для стоянки и хранения транспортных средств общего пользования, в том числе в депо</p>	<p>предельное максимальное количество этажей – 3 надземных этажа.</p> <p>Минимальные отступы от границ земельных участков в целях определения мест допустимого размещения зданий, строений, сооружений, за пределами которых запрещено строительство зданий, строений, сооружений:</p> <ul style="list-style-type: none"> – для постоянных или временных гаражей с несколькими стояночными местами, стоянок (парковок), гаражей – 1,5 м; – для многоярусных объектов – 3 м. <p>В условиях реконструкции существующей застройки отступы от границ земельного участка</p>	<p>использование земельных участков в границах охранных зон объектов электросетевого хозяйства осуществлять в соответствии с постановлением Правительства РФ от 24.02.2009 № 160 «О порядке установления охранных зон объектов электросетевого хозяйства и особых условий использования земельных участков, расположенных в границах таких зон»</p>

1	2	3	4
		<p>формируются в соответствии со сложившейся линией застройки или по красной линии.</p> <p>Размеры земельных участков:</p> <ul style="list-style-type: none"> – не менее 40 кв.м на 1 машино-место для гаражей; – не менее 25 кв.м на 1 машино-место для открытых наземных стоянок. <p>Максимальный процент застройки в границах земельного участка, включая здания, строения, сооружения, в том числе обеспечивающие функционирование объекта – 75%.</p> <p>Минимальный процент озеленения не подлежит установлению</p>	
Объекты дорожного сервиса	размещение зданий и сооружений дорожного сервиса. Содержание данного вида разрешенного использования включает в себя содержание видов разрешенного использования с кодами 4.9.1.1 - 4.9.1.4 Классификатора видов разрешенного использования земельных участков	<p>предельное максимальное количество этажей – 3 надземных этажа.</p> <p>Минимальные отступы от границ земельных участков в целях определения мест допустимого размещения зданий, строений, сооружений, за пределами которых запрещено строительство зданий, строений, сооружений – 2 м.</p>	использование земельных участков в границах охранных зон объектов электросетевого хозяйства осуществлять в соответствии с постановлением Правительства РФ от 24.02.2009 № 160 «О порядке установления охранных зон объектов электросетевого хозяйства и особых условий использования земельных участков, расположенных в границах таких зон»
Заправка транспортных средств	размещение автозаправочных станций; размещение магазинов сопутствующей торговли, зданий для организации общественного питания в качестве объектов дорожного сервиса	В условиях реконструкции существующей застройки отступы от границ земельного участка формируются в соответствии со сложившейся линией застройки или по красной линии.	
Обеспечение дорожного отдыха	размещение зданий для предоставления гостиничных услуг в	Размеры земельных участков – не менее 200 кв.м	

1	2	3	4
	качестве дорожного сервиса (мотелей), а также размещение магазинов сопутствующей торговли, зданий для организации общественного питания в качестве объектов дорожного сервиса	Максимальный процент застройки в границах земельного участка, включая здания, строения, сооружения, в том числе обеспечивающие функционирование объекта – 65%. Минимальный процент озеленения – 15%.	
Автомобильные мойки	размещение автомобильных моек, а также размещение магазинов сопутствующей торговли	Минимальное количество парковочных мест:	
Ремонт автомобилей	размещение мастерских, предназначенных для ремонта и обслуживания автомобилей, и прочих объектов дорожного сервиса, а также размещение магазинов сопутствующей торговли	<ul style="list-style-type: none"> – для объектов питания – 10 машино-мест на 30 мест; – для объектов торговли – 10 машино-мест на 100 кв.м торговой площади; – для объектов, предоставляющих гостиничные услуги – 1 машино-место на 200 кв.м общей площади, но не менее 1 машино-место на 3 номера; – для объектов дорожного сервиса связанных ремонтом и обслуживанием автомобилей – 7 машино-мест на 3 поста 	

Вспомогательные виды и параметры разрешенного использования земельных участков и объектов капитального строительства

Виды разрешенного использования		Параметры разрешенного использования	Ограничения использования земельных участков и объектов капитального строительства
наименование вида использования	описание вида использования		
1	2	3	4
Предоставление	размещение зданий и сооружений,	предельное максимальное количество	

1	2	3	4
коммунальных услуг	обеспечивающих поставку воды, тепла, электричества, газа, отвод канализационных стоков, очистку и уборку объектов недвижимости (котельных, водозаборов, очистных сооружений, насосных станций, водопроводов, линий электропередач, трансформаторных подстанций, газопроводов, линий связи, телефонных станций, канализаций, стоянок, гаражей и мастерских для обслуживания уборочной и аварийной техники, сооружений, необходимых для сбора и плавки снега)	этажей – 2 надземных этажа. Минимальные отступы от границ земельных участков в целях определения мест допустимого размещения зданий, строений, сооружений, за пределами которых запрещено строительство зданий, строений, сооружений – 0,5 м. В условиях реконструкции существующей застройки отступы от границ земельного участка формируются в соответствии со сложившейся линией застройки или по красной линии. Размеры земельных участков не подлежат установлению. Максимальный процент застройки в границах земельного участка не подлежит установлению. Минимальный процент озеленения не подлежит установлению	
Служебные гаражи	размещение постоянных или временных гаражей, стоянок для хранения служебного автотранспорта, используемого в целях осуществления видов деятельности, предусмотренных видами разрешенного использования с кодами 3.0, 4.0 Классификатора видов разрешенного использования земельных участков, а также для стоянки и хранения транспортных средств общего пользования, в том	предельное максимальное количество этажей – 2 надземных этажа. Минимальные отступы от границ земельных участков в целях определения мест допустимого размещения зданий, строений, сооружений, за пределами которых запрещено строительство зданий, строений, сооружений: – для постоянных или временных гаражей с несколькими стояночными местами, стоянок	

1	2	3	4
	числе в депо	<p>(парковок), гаражей – 1,5 м; – для многоярусных объектов – 3 м. В условиях реконструкции существующей застройки отступы от границ земельного участка формируются в соответствии со сложившейся линией застройки или по красной линии. Размеры земельных участков: – не менее 40 кв.м на 1 машино-место для гаражей; – не менее 25 кв.м на 1 машино-место для открытых наземных стоянок. Максимальный процент застройки в границах земельного участка, включая здания, строения, сооружения, в том числе обеспечивающие функционирование объекта – 75%. Минимальный процент озеленения не подлежит установлению</p>	
Земельные участки (территории) общего пользования	земельные участки общего пользования. Содержание данного вида разрешенного использования включает в себя содержание видов разрешенного использования с кодами 12.0.1 - 12.0.2 Классификатора видов разрешенного использования земельных участков	предельные (минимальные и (или) максимальные) размеры земельных участков, Предельные параметры разрешенного строительства, реконструкции объектов капитального строительства не подлежат установлению	
Улично-дорожная сеть	размещение объектов улично-дорожной сети: автомобильных дорог, трамвайных путей и пешеходных тротуаров в границах		

1	2	3	4
	<p>населенных пунктов, пешеходных переходов, бульваров, площадей, проездов, велодорожек и объектов велотранспортной и инженерной инфраструктуры;</p> <p>размещение придорожных стоянок (парковок) транспортных средств в границах городских улиц и дорог, за исключением предусмотренных видами разрешенного использования с кодами 2.7.1, 4.9, 7.2.3 Классификатора видов разрешенного использования земельных участков, а также некапитальных сооружений, предназначенных для охраны транспортных средств</p>		
<p>Благоустройство территории</p>	<p>размещение декоративных, технических, планировочных, конструктивных устройств, элементов озеленения, различных видов оборудования и оформления, малых архитектурных форм, некапитальных нестационарных строений и сооружений, информационных щитов и указателей, применяемых как составные части благоустройства территории, общественных туалетов</p>		

3.6. Смешанная общественно–деловая зона (ОД 1)

Основные виды и параметры разрешенного использования земельных участков и объектов капитального строительства

Виды разрешенного использования		Параметры разрешенного использования	Ограничения использования земельных участков и объектов капитального строительства
наименование вида использования	описание вида использования		
1	2	3	4
Государственное управление	размещение зданий, предназначенных для размещения государственных органов, государственного пенсионного фонда, органов местного самоуправления, судов, а также организаций, непосредственно обеспечивающих их деятельность или оказывающих государственные и (или) муниципальные услуги	предельное максимальное количество этажей – 5 надземных этажей. Минимальные отступы от границ земельных участков в целях определения мест допустимого размещения зданий, строений, сооружений, за пределами которых запрещено строительство зданий, строений, сооружений – 5 м. В условиях реконструкции существующей застройки отступы от границ земельного участка формируются в соответствии со сложившейся линией застройки или по красной линии. Размеры земельных участков – не менее 200 кв.м.	использование земельных участков в границах охранных зон объектов электросетевого хозяйства осуществлять в соответствии с постановлением Правительства РФ от 24.02.2009 № 160 «О порядке установления охранных зон объектов электросетевого хозяйства и особых условий использования земельных участков, расположенных в границах таких зон»
Деловое управление	размещение объектов капитального строительства с целью: размещения объектов управленческой деятельности, не связанной с государственным или муниципальным управлением и оказанием услуг, а также с целью обеспечения совершения сделок, не требующих передачи товара в момент их совершения между организациями, в том числе биржевая деятельность (за исключением банковской и страховой деятельности)	Максимальный процент застройки в границах земельного участка, включая здания, строения, сооружения, в том числе обеспечивающие функционирование объекта – 75%. Минимальный процент озеленения – 15%.	
Банковская и страховая	размещение объектов капитального строительства, предназначенных для	Минимальное количество мест для стоянки автомобилей:	

1	2	3	4
деятельность	размещения организаций, оказывающих банковские и страховые услуги	<ul style="list-style-type: none"> – для объектов общественного управления, объектов банковской и страховой деятельности и объектов делового управления – 1 машино-место на 50 кв.м общей площади, но не менее 15 машино-мест на 100 работающих; – для объектов обеспечения внутреннего правопорядка – 15 машино-мест на 100 работающих, но не менее 2 машино-места на 1 объект 	
Обеспечение внутреннего правопорядка	размещение объектов капитального строительства, необходимых для подготовки и поддержания в готовности органов внутренних дел, Росгвардии и спасательных служб, в которых существует военизированная служба; размещение объектов гражданской обороны, за исключением объектов гражданской обороны, являющихся частями производственных зданий		
Обеспечение научной деятельности	размещение зданий и сооружений для обеспечения научной деятельности. Содержание данного вида разрешенного использования включает в себя содержание видов разрешенного использования с кодами 3.9.1 - 3.9.3 Классификатора видов разрешенного использования земельных участков	<p>предельное максимальное количество этажей – 5 надземных этажей.</p> <p>Минимальные отступы от границ земельных участков в целях определения мест допустимого размещения зданий, строений, сооружений, за пределами которых запрещено строительство зданий, строений, сооружений, не подлежат установлению.</p> <p>Размеры земельных участков не подлежат установлению.</p> <p>Максимальный процент застройки в границах земельного участка, включая здания, строения, сооружения, в том числе обеспечивающие функционирование объекта – 75%.</p> <p>Минимальный процент озеленения – 15%.</p>	использование земельных участков в границах охранных зон объектов электросетевого хозяйства осуществлять в соответствии с постановлением Правительства РФ от 24.02.2009 № 160 «О порядке установления охранных зон объектов электросетевого хозяйства и особых условий использования земельных участков, расположенных в границах таких зон»
Обеспечение деятельности в области гидрометеорологии и смежных с ней областях	размещение объектов капитального строительства, предназначенных для наблюдений за физическими и химическими процессами, происходящими в окружающей среде, определения ее гидрометеорологических, агрометеорологических и гелиогеофизических характеристик, уровня загрязнения атмосферного		

1	2	3	4
	воздуха, почв, водных объектов, в том числе по гидробиологическим показателям, и околоземного - космического пространства, зданий и сооружений, используемых в области гидрометеорологии и смежных с ней областях (доплеровские метеорологические радиолокаторы, гидрологические посты и другие)	Минимальное количество мест для стоянки автомобилей – 35 машиномест на 100 сотрудников	
Проведение научных исследований	размещение зданий и сооружений, предназначенных для проведения научных изысканий, исследований и разработок (научно-исследовательские и проектные институты, научные центры, инновационные центры, государственные академии наук, опытно-конструкторские центры, в том числе отраслевые)		
Проведение научных испытаний	размещение зданий и сооружений для проведения изысканий, испытаний опытных промышленных образцов, для размещения организаций, осуществляющих научные изыскания, исследования и разработки, научные и селекционные работы, ведение сельского и лесного хозяйства для получения ценных с научной точки зрения образцов растительного и животного мира		
Гостиничное обслуживание	размещение гостиниц, а также иных зданий, используемых с целью извлечения предпринимательской	предельное максимальное количество этажей – 10 надземных этажей. Минимальные отступы от границ	использование земельных участков в границах охранных зон объектов электросетевого

1	2	3	4
	<p>выгоды из предоставления жилого помещения для временного проживания в них</p>	<p>земельных участков в целях определения мест допустимого размещения зданий, строений, сооружений, за пределами которых запрещено строительство зданий, строений, сооружений – 5 м.</p> <p>В условиях реконструкции существующей застройки отступы от границ земельного участка формируются в соответствии со сложившейся линией застройки или по красной линии.</p> <p>Размеры земельных участков – не менее 500 кв.м.</p> <p>Максимальный процент застройки в границах земельного участка, включая здания, строения, сооружения, в том числе обеспечивающие функционирование объекта – 75%.</p> <p>Минимальный процент озеленения – 15%.</p> <p>Минимальное количество мест для стоянки автомобилей – 1 машино-место на 200 кв.м общей площади, но не менее, чем 1 машино-место на 5 номеров</p>	<p>хозяйства осуществлять в соответствии с постановлением Правительства РФ от 24.02.2009 № 160 «О порядке установления охранных зон объектов электросетевого хозяйства и особых условий использования земельных участков, расположенных в границах таких зон»</p>
<p>Культурное развитие</p>	<p>размещение зданий и сооружений, предназначенных для размещения объектов культуры. Содержание данного вида разрешенного использования включает в себя содержание видов разрешенного использования с кодами 3.6.1 - 3.6.3</p>	<p>предельное максимальное количество этажей – 5 надземных этажей.</p> <p>Минимальные отступы от границ земельных участков в целях определения мест допустимого размещения зданий, строений, сооружений, за пределами которых</p>	<p>использование земельных участков в границах охранных зон объектов электросетевого хозяйства осуществлять в соответствии с постановлением Правительства РФ от 24.02.2009 № 160 «О порядке установления</p>

1	2	3	4
Объекты культурно-досуговой деятельности	Классификатора видов разрешенного использования земельных участков размещение зданий, предназначенных для размещения музеев, выставочных залов, художественных галерей, домов культуры, библиотек, кинотеатров и кинозалов, театров, филармоний, концертных залов, планетариев	запрещено строительство зданий, строений, сооружений – 5 м. В условиях реконструкции существующей застройки отступы от границ земельного участка формируются в соответствии со сложившейся линией застройки или по красной линии. Размеры земельных участков – не менее 500 кв.м.	охранных зон объектов электросетевого хозяйства и особых условий использования земельных участков, расположенных в границах таких зон»
Парки культуры и отдыха	размещение парков культуры и отдыха	Максимальный процент застройки в границах земельного участка, включая здания, строения, сооружения, в том числе	
Цирки и зверинцы	размещение зданий и сооружений для размещения цирков, зверинцев, зоопарков, зоосадов, океанариумов и осуществления сопутствующих видов деятельности по содержанию диких животных в неволе	обеспечивающие функционирование объекта – 75%. Минимальный процент озеленения – 15%.	
Развлекательные мероприятия	размещение зданий и сооружений, предназначенных для организации развлекательных мероприятий, путешествий, для размещения дискотек и танцевальных площадок, ночных клубов, аквапарков, боулинга, аттракционов и т.п., игровых автоматов (кроме игрового оборудования, используемого для проведения азартных игр), игровых площадок	Минимальное количество мест для стоянки автомобилей – 14 машино-мест на 100 мест или единовременных посетителей	
Объекты торговли (торговые центры, торгово-развлекательные центры (комплексы))	размещение объектов капитального строительства, общей площадью свыше 5000 кв.м с целью размещения одной или нескольких организаций, осуществляющих продажу товаров, и	предельное максимальное количество этажей – 5 надземных этажей. Минимальные отступы от границ земельных участков в целях определения мест допустимого	использование земельных участков в границах охранных зон объектов электросетевого хозяйства осуществлять в соответствии с постановлением

1	2	3	4
	(или) оказание услуг в соответствии с содержанием видов разрешенного использования с кодами 4.5 – 4.8.2 Классификатора видов разрешенного использования земельных участков; размещение гаражей и (или) стоянок для автомобилей сотрудников и посетителей торгового центра	<p>размещения зданий, строений, сооружений, за пределами которых запрещено строительство зданий, строений, сооружений – 5 м.</p> <p>В условиях реконструкции существующей застройки отступы от границ земельного участка формируются в соответствии со сложившейся линией застройки или по красной линии.</p> <p>Размеры земельных участков – не менее 5000 кв.м.</p> <p>Максимальный процент застройки в границах земельного участка, включая здания, строения, сооружения, в том числе обеспечивающие функционирование объекта – 75%.</p> <p>Минимальный процент озеленения – 15%.</p> <p>Минимальное количество мест для стоянки автомобилей – 10 машино-мест на 100 кв.м торговой площади</p>	Правительства РФ от 24.02.2009 № 160 «О порядке установления охранных зон объектов электросетевого хозяйства и особых условий использования земельных участков, расположенных в границах таких зон»
Магазины	размещение объектов капитального строительства, предназначенных для продажи товаров, торговая площадь которых составляет до 5000 кв.м	<p>предельное максимальное количество этажей – 5 надземных этажей.</p> <p>Минимальные отступы от границ земельных участков в целях</p>	использование земельных участков в границах охранных зон объектов электросетевого хозяйства осуществлять в соответствии с постановлением
Общественное питание	размещение объектов капитального строительства в целях устройства мест общественного питания (рестораны, кафе, столовые, закусочные, бары)	<p>определения мест допустимого размещения зданий, строений, сооружений, за пределами которых запрещено строительство зданий, строений, сооружений – 3 м.</p> <p>В условиях реконструкции существующей застройки отступы от</p>	Правительства РФ от 24.02.2009 № 160 «О порядке установления охранных зон объектов электросетевого хозяйства и особых условий использования земельных участков,

1	2	3	4
		<p>границ земельного участка формируются в соответствии со сложившейся линией застройки или по красной линии.</p> <p>Размеры земельных участков – не менее 200 кв.м.</p> <p>Максимальный процент застройки в границах земельного участка, включая здания, строения, сооружения, в том числе обеспечивающие функционирование объекта – 75%.</p> <p>Минимальный процент озеленения – 15%.</p> <p>Минимальное количество мест для стоянки автомобилей:</p> <ul style="list-style-type: none"> – для магазинов с торговой площадью менее 200 кв.м – 3 машино-места на 1 объект; – для объектов с торговой площадью более 200 кв.м – 10 машино-мест на 100 кв.м торговой площади; – для предприятий общественного питания – 10 машино-мест на 100 мест 	расположенных в границах таких зон»
Социальное обслуживание	размещение зданий, предназначенных для оказания гражданам социальной помощи. Содержание данного вида разрешенного использования включает в себя содержание видов разрешенного использования с кодами 3.2.1 - 3.2.4 Классификатора видов разрешенного использования	предельное максимальное количество этажей – 5 надземных этажей. Минимальные отступы от границ земельных участков в целях определения мест допустимого размещения зданий, строений, сооружений, за пределами которых запрещено строительство зданий, строений, сооружений – 3 м.	использование земельных участков в границах охранных зон объектов электросетевого хозяйства осуществлять в соответствии с постановлением Правительства РФ от 24.02.2009 № 160 «О порядке установления охранных зон объектов электросетевого хозяйства и

1	2	3	4
Дома социального обслуживания	земельных участков размещение зданий, предназначенных для размещения домов престарелых, домов ребенка, детских домов, пунктов ночлега для бездомных граждан; размещение объектов капитального строительства для временного размещения вынужденных переселенцев, лиц, признанных беженцами	В условиях реконструкции существующей застройки отступы от границ земельного участка формируются в соответствии со сложившейся линией застройки или по красной линии. Размеры земельных участков – не менее 1000 кв.м. Максимальный процент застройки в границах земельного участка, включая здания, строения, сооружения, в том числе обеспечивающие функционирование объекта – 75%. Минимальный процент озеленения – 15%. Минимальное количество мест для стоянки автомобилей – 15 машино-мест на 100 работающих, но не менее 2 машино-места на 1 объект	особых условий использования земельных участков, расположенных в границах таких зон»
Оказание социальной помощи населению	размещение зданий, предназначенных для служб психологической и бесплатной юридической помощи, социальных, пенсионных и иных служб (службы занятости населения, пункты питания малоимущих граждан), в которых осуществляется прием граждан по вопросам оказания социальной помощи и назначения социальных или пенсионных выплат, а также для размещения общественных некоммерческих организаций: некоммерческих фондов, благотворительных организаций, клубов по интересам		
Оказание услуг связи	размещение зданий, предназначенных для размещения пунктов оказания услуг почтовой, телеграфной, междугородней и международной телефонной связи		
Общежития	размещение зданий,		

1	2	3	4
	<p>предназначенных для размещения общежитий, предназначенных для проживания граждан на время их работы, службы или обучения, за исключением зданий, размещение которых предусмотрено содержанием вида разрешенного использования с кодом 4.7 Классификатора видов разрешенного использования земельных участков</p>		
<p>Амбулаторно-поликлиническое обслуживание</p>	<p>размещение объектов капитального строительства, предназначенных для оказания гражданам амбулаторно-поликлинической медицинской помощи (поликлиники, фельдшерские пункты, пункты здравоохранения, центры матери и ребенка, диагностические центры, молочные кухни, станции донорства крови, клинические лаборатории)</p>	<p>предельное максимальное количество этажей – 5 надземных этажей. Минимальные отступы от границ земельных участков в целях определения мест допустимого размещения зданий, строений, сооружений, за пределами которых запрещено строительство зданий, строений, сооружений – 5 м. В условиях реконструкции существующей застройки отступы от границ земельного участка формируются в соответствии со сложившейся линией застройки или по красной линии. Размеры земельных участков – не менее 500 кв.м. Максимальный процент застройки в границах земельного участка, включая здания, строения, сооружения, в том числе обеспечивающие функционирование объекта – 60%. Минимальный процент озеленения –</p>	<p>не допускается размещать лечебно-профилактические и оздоровительные учреждения общего пользования в санитарно-защитных зонах, установленных в предусмотренном действующим законодательством порядке. Использование земельных участков в границах охранных зон объектов электросетевого хозяйства осуществлять в соответствии с постановлением Правительства РФ от 24.02.2009 № 160 «О порядке установления охранных зон объектов электросетевого хозяйства и особых условий использования земельных участков, расположенных в границах таких зон»</p>

1	2	3	4
		<p>30%.</p> <p>Минимальное количество мест для стоянки автомобилей – 7 машино-мест на 100 посещений, но не менее 2 машино-места на 1 объект</p>	
<p>Дошкольное, начальное и среднее общее образование</p>	<p>размещение объектов капитального строительства, предназначенных для просвещения, дошкольного, начального и среднего общего образования (детские ясли, детские сады, школы, лицеи, гимназии, художественные, музыкальные школы, образовательные кружки и иные организации, осуществляющие деятельность по воспитанию, образованию и просвещению), в том числе зданий, спортивных сооружений, предназначенных для занятия обучающихся физической культурой и спортом</p>	<p>предельное максимальное количество этажей – 4 надземных этажа.</p> <p>Минимальные отступы от границ земельных участков в целях определения мест допустимого размещения зданий, строений, сооружений, за пределами которых запрещено строительство зданий, строений, сооружений – 5 м.</p> <p>Размеры земельных участков:</p> <ul style="list-style-type: none"> – дошкольные образовательные организации – не менее 1750 кв.м; – общеобразовательные организации – не менее 15000 кв.м; – организации дополнительного образования – не менее 375 кв.м; – спортивных сооружений – не менее 100 кв.м. <p>Максимальный процент застройки в границах земельного участка, включая здания, строения, сооружения, в том числе обеспечивающие функционирование объекта – 60%.</p> <p>Минимальный процент озеленения – 20%.</p> <p>Минимальное количество мест для стоянки автомобилей:</p> <ul style="list-style-type: none"> – для учреждений дошкольного 	<p>размещение объектов капитального строительства, предназначенных для дошкольного, начального и среднего общего образования, не допускается на расстоянии менее 10 м со стороны улично-дорожной сети.</p> <p>Не допускается размещать образовательные и детские учреждения в санитарно-защитных зонах, установленных в предусмотренном действующим законодательством порядке.</p> <p>Использование земельных участков в границах охранных зон объектов электросетевого хозяйства осуществлять в соответствии с постановлением Правительства РФ от 24.02.2009 № 160 «О порядке установления охранных зон объектов электросетевого хозяйства и особых условий использования земельных участков, расположенных в границах таких зон»</p>

1	2	3	4
		<p>образования – 5 машино-мест на 100 учащихся;</p> <p>– для учреждений начального и среднего общего образования – 2 машино-места на 100 учащихся;</p> <p>– иные организации, осуществляющие деятельность по воспитанию, образованию и просвещению – 5 машино-мест на 100 учащихся</p>	
Спорт	размещение зданий и сооружений для занятия спортом. Содержание данного вида разрешенного использования включает в себя содержание видов разрешенного использования с кодами 5.1.1 - 5.1.7 Классификатора видов разрешенного использования земельных участков	<p>предельное максимальное количество этажей – 3 надземных этажа.</p> <p>Минимальные отступы от границ земельных участков в целях определения мест допустимого размещения зданий, строений, сооружений, за пределами которых запрещено строительство зданий, строений, сооружений – 5 м.</p> <p>В условиях реконструкции существующей застройки отступы от границ земельного участка формируются в соответствии со сложившейся линией застройки или по красной линии.</p> <p>Размеры земельных участков – не менее 100 кв.м.</p> <p>Максимальный процент застройки в границах земельного участка, включая здания, строения, сооружения, в том числе обеспечивающие функционирование объекта – 60%.</p> <p>Минимальный процент озеленения –</p>	не допускается размещать спортивные сооружения в санитарно-защитных зонах, установленных в предусмотренном действующим законодательством порядке. Использование земельных участков в границах охранных зон объектов электросетевого хозяйства осуществлять в соответствии с постановлением Правительства РФ от 24.02.2009 № 160 «О порядке установления охранных зон объектов электросетевого хозяйства и особых условий использования земельных участков, расположенных в границах таких зон»
Обеспечение спортивно-зрелищных мероприятий	размещение спортивно-зрелищных зданий и сооружений, имеющих специальные места для зрителей от 500 мест (стадионов, дворцов спорта, ледовых дворцов, ипподромов)		
Обеспечение занятий спортом в помещениях	размещение спортивных клубов, спортивных залов, бассейнов, физкультурно-оздоровительных комплексов в зданиях и сооружениях		
Площадки для занятий спортом	размещение площадок для занятия спортом и физкультурой на открытом воздухе (физкультурные площадки, беговые дорожки, поля для спортивной игры)		
Оборудованные	размещение сооружений для занятия		

1	2	3	4
площадки для занятий спортом	спортом и физкультурой на открытом воздухе (теннисные корты, автодромы, мотодромы, трамплины, спортивные стрельбища)	20%.	
Водный спорт	размещение спортивных сооружений для занятия водными видами спорта (причалы и сооружения, необходимые для организации водных видов спорта и хранения соответствующего инвентаря)	Минимальное количество мест для стоянки автомобилей – 6 машино-мест на 100 мест или одновременных посетителей, но не менее 1 машино-место на 100 кв.м общей площади	
Авиационный спорт	размещение спортивных сооружений для занятия авиационными видами спорта (ангары, взлетно-посадочные площадки и иные сооружения, необходимые для организации авиационных видов спорта и хранения соответствующего инвентаря)		
Спортивные базы	размещение спортивных баз и лагерей, в которых осуществляется спортивная подготовка длительно проживающих в них лиц		
Амбулаторное ветеринарное обслуживание	размещение объектов капитального строительства, предназначенных для оказания ветеринарных услуг без содержания животных	предельное максимальное количество этажей – 3 надземных этажа. Минимальные отступы от границ земельных участков в целях определения мест допустимого размещения зданий, строений, сооружений, за пределами которых запрещено строительство зданий, строений, сооружений – 3 м. В условиях реконструкции существующей застройки отступы от	использование земельных участков в границах охранных зон объектов электросетевого хозяйства осуществлять в соответствии с постановлением Правительства РФ от 24.02.2009 № 160 «О порядке установления охранных зон объектов электросетевого хозяйства и особых условий использования земельных участков,

1	2	3	4
		<p>границ земельного участка формируются в соответствии со сложившейся линией застройки или по красной линии.</p> <p>Размеры земельных участков – не менее 200 кв.м.</p> <p>Максимальный процент застройки в границах земельного участка, включая здания, строения, сооружения, в том числе обеспечивающие функционирование объекта – 75%.</p> <p>Минимальный процент озеленения – 15%.</p> <p>Минимальное количество мест для стоянки автомобилей – 7 машино-мест на 100 посещений, но не менее 2 машино-места на 1 объект</p>	расположенных в границах таких зон»
Коммунальное обслуживание	размещение зданий и сооружений в целях обеспечения физических и юридических лиц коммунальными услугами. Содержание данного вида разрешенного использования включает в себя содержание видов разрешенного использования с кодами 3.1.1 - 3.1.2 Классификатора видов разрешенного использования земельных участков	<p>предельное максимальное количество этажей – 2 надземных этажа.</p> <p>Минимальные отступы от границ земельных участков в целях определения мест допустимого размещения зданий, строений, сооружений, за пределами которых запрещено строительство зданий, строений, сооружений – 0,5 м.</p> <p>В условиях реконструкции существующей застройки отступы от границ земельного участка формируются в соответствии со сложившейся линией застройки или по красной линии.</p> <p>Размеры земельных участков для</p>	использование земельных участков в границах охранных зон объектов электросетевого хозяйства осуществлять в соответствии с постановлением Правительства РФ от 24.02.2009 № 160 «О порядке установления охранных зон объектов электросетевого хозяйства и особых условий использования земельных участков, расположенных в границах таких зон»
Предоставление коммунальных услуг	размещение зданий и сооружений, обеспечивающих поставку воды, тепла, электричества, газа, отвод канализационных стоков, очистку и уборку объектов недвижимости (котельных, водозаборов, очистных	<p>границ земельного участка формируются в соответствии со сложившейся линией застройки или по красной линии.</p> <p>Размеры земельных участков для</p>	расположенных в границах таких зон»

1	2	3	4
	сооружений, насосных станций, водопроводов, линий электропередач, трансформаторных подстанций, газопроводов, линий связи, телефонных станций, канализаций, стоянок, гаражей и мастерских для обслуживания уборочной и аварийной техники, сооружений, необходимых для сбора и плавки снега)	объектов, предназначенных для приема физических и юридических лиц в связи с предоставлением им коммунальных услуг – не менее 300 кв.м. Размеры земельных участков для объектов обеспечения физических и юридических лиц коммунальными услугами не подлежат установлению. Максимальный процент застройки в границах земельного участка, включая здания, строения, сооружения, в том числе обеспечивающие функционирование объекта – 90%. Минимальный процент озеленения не подлежит установлению	
Административные здания организаций, обеспечивающих предоставление коммунальных услуг	размещение зданий, предназначенных для приема физических и юридических лиц в связи с предоставлением им коммунальных услуг		
Земельные участки (территории) общего пользования	земельные участки общего пользования. Содержание данного вида разрешенного использования включает в себя содержание видов разрешенного использования с кодами 12.0.1 - 12.0.2 Классификатора видов разрешенного использования земельных участков	предельные (минимальные и (или) максимальные) размеры земельных участков, предельные параметры разрешенного строительства, реконструкции объектов капитального строительства не подлежат установлению	использование земельных участков в границах охранных зон объектов электросетевого хозяйства осуществлять в соответствии с постановлением Правительства РФ от 24.02.2009 № 160 «О порядке установления охранных зон объектов электросетевого хозяйства и особых условий использования земельных участков, расположенных в границах таких зон»
Улично-дорожная сеть	размещение объектов улично-дорожной сети: автомобильных дорог, трамвайных путей и пешеходных тротуаров в границах населенных пунктов, пешеходных переходов, бульваров, площадей, проездов, велодорожек и объектов велотранспортной и инженерной инфраструктуры;		

1	2	3	4
	<p>размещение придорожных стоянок (парковок) транспортных средств в границах городских улиц и дорог, за исключением предусмотренных видами разрешенного использования с кодами 2.7.1, 4.9, 7.2.3 Классификатора видов разрешенного использования земельных участков, а также некапитальных сооружений, предназначенных для охраны транспортных средств</p>		
<p>Благоустройство территории</p>	<p>размещение декоративных, технических, планировочных, конструктивных устройств, элементов озеленения, различных видов оборудования и оформления, малых архитектурных форм, некапитальных нестационарных строений и сооружений, информационных щитов и указателей, применяемых как составные части благоустройства территории, общественных туалетов</p>		

Условно разрешенные виды и параметры использования земельных участков и объектов капитального строительства

Виды разрешенного использования		Параметры разрешенного использования	Ограничения использования земельных участков и объектов капитального строительства
наименование вида использования	описание вида использования		
1	2	3	4
Религиозное использование	размещение зданий и сооружений религиозного использования. Содержание данного вида разрешенного использования включает в себя содержание видов разрешенного использования с кодами 3.7.1 - 3.7.2 Классификатора видов разрешенного использования земельных участков	предельная максимальная высота – 30 м. Минимальные отступы от границ земельных участков в целях определения мест допустимого размещения зданий, строений, сооружений, за пределами которых запрещено строительство зданий, строений, сооружений – 3 м.	использование земельных участков в границах охранных зон объектов электросетевого хозяйства осуществлять в соответствии с постановлением Правительства РФ от 24.02.2009 № 160 «О порядке установления охранных зон объектов электросетевого хозяйства и особых условий использования земельных участков, расположенных в границах таких зон»
Осуществление религиозных обрядов	размещение зданий и сооружений, предназначенных для совершения религиозных обрядов и церемоний (в том числе церкви, соборы, храмы, часовни, мечети, молельные дома, синагоги)	В условиях реконструкции существующей застройки отступы от границ земельного участка формируются в соответствии со сложившейся линией застройки или по красной линии.	
Религиозное управление и образование	размещение зданий, предназначенных для постоянного местонахождения духовных лиц, паломников и послушников в связи с осуществлением ими религиозной службы, а также для осуществления благотворительной и религиозной образовательной деятельности (монастыри, скиты, дома священнослужителей, воскресные и религиозные школы, семинарии, духовные училища)	Размеры земельных участков не подлежат установлению. Максимальный процент застройки в границах земельного участка, включая здания, строения, сооружения, в том числе обеспечивающие функционирование объекта – 70%. Минимальный процент озеленения – 20%. Минимальное количество мест для стоянки автомобилей – 7 машино-мест на 100 единовременных посетителей, но не менее 1 машино-место на 1 объект	

1	2	3	4
Рынки	<p>размещение объектов капитального строительства, сооружений, предназначенных для организации постоянной или временной торговли (ярмарка, рынок, базар), с учетом того, что каждое из торговых мест не располагает торговой площадью более 200 кв.м;</p> <p>размещение гаражей и (или) стоянок для автомобилей сотрудников и посетителей рынка</p>	<p>предельное максимальное количество этажей – 2 надземных этажа.</p> <p>Минимальные отступы от границ земельных участков в целях определения мест допустимого размещения зданий, строений, сооружений, за пределами которых запрещено строительство зданий, строений, сооружений – 5 м.</p> <p>В условиях реконструкции существующей застройки отступы от границ земельного участка формируются в соответствии со сложившейся линией застройки или по красной линии.</p> <p>Размеры земельных участков – не менее 1000 кв.м.</p> <p>Максимальный процент застройки в границах земельного участка, включая здания, строения, сооружения, в том числе обеспечивающие функционирование объекта – 75%.</p> <p>Вспомогательные и хозяйственные строения размещать со стороны улиц не допускается.</p> <p>Минимальный процент озеленения – 15%.</p> <p>Минимальное количество мест для стоянки автомобилей – 10 машино-мест на 100 кв.м торговой площади</p>	<p>использование земельных участков в границах охранных зон объектов электросетевого хозяйства осуществлять в соответствии с постановлением Правительства РФ от 24.02.2009 № 160 «О порядке установления охранных зон объектов электросетевого хозяйства и особых условий использования земельных участков, расположенных в границах таких зон»</p>
Служебные гаражи	<p>размещение постоянных или временных гаражей, стоянок для хранения служебного</p>	<p>предельное максимальное количество этажей – 3 надземных этажа.</p> <p>Минимальные отступы от границ</p>	<p>использование земельных участков в границах охранных зон объектов электросетевого</p>

1	2	3	4
	<p>автотранспорта, используемого в целях осуществления видов деятельности, предусмотренных видами разрешенного использования с кодами 3.0, 4.0 Классификатора видов разрешенного использования земельных участков, а также для стоянки и хранения транспортных средств общего пользования, в том числе в депо</p>	<p>земельных участков в целях определения мест допустимого размещения зданий, строений, сооружений, за пределами которых запрещено строительство зданий, строений, сооружений:</p> <ul style="list-style-type: none"> – для постоянных или временных гаражей с несколькими стояночными местами, стоянок (парковок), гаражей – 1,5 м; – для многоярусных объектов – 3 м. <p>В условиях реконструкции существующей застройки отступы от границ земельного участка формируются в соответствии со сложившейся линией застройки или по красной линии.</p> <p>Размеры земельных участков:</p> <ul style="list-style-type: none"> – не менее 40 кв.м на 1 машино-место для гаражей; – не менее 25 кв.м на 1 машино-место для открытых наземных стоянок. <p>Максимальный процент застройки в границах земельного участка, включая здания, строения, сооружения, в том числе обеспечивающие функционирование объекта – 75%.</p> <p>Минимальный процент озеленения не подлежит установлению</p>	<p>хозяйства осуществлять в соответствии с постановлением Правительства РФ от 24.02.2009 № 160 «О порядке установления охранных зон объектов электросетевого хозяйства и особых условий использования земельных участков, расположенных в границах таких зон»</p>

Вспомогательные виды и параметры разрешенного использования земельных участков и объектов капитального строительства

Виды разрешенного использования		Параметры разрешенного использования	Ограничения использования земельных участков и объектов капитального строительства
наименование вида использования	описание вида использования		
1	2	3	4
Предоставление коммунальных услуг	размещение зданий и сооружений, обеспечивающих поставку воды, тепла, электричества, газа, отвод канализационных стоков, очистку и уборку объектов недвижимости (котельных, водозаборов, очистных сооружений, насосных станций, водопроводов, линий электропередач, трансформаторных подстанций, газопроводов, линий связи, телефонных станций, канализаций, стоянок, гаражей и мастерских для обслуживания уборочной и аварийной техники, сооружений, необходимых для сбора и плавки снега)	<p>предельное максимальное количество этажей – 2 надземных этажа.</p> <p>Минимальные отступы от границ земельных участков в целях определения мест допустимого размещения зданий, строений, сооружений, за пределами которых запрещено строительство зданий, строений, сооружений – 0,5 м.</p> <p>В условиях реконструкции существующей застройки отступы от границ земельного участка формируются в соответствии со сложившейся линией застройки или по красной линии.</p> <p>Размеры земельных участков не подлежат установлению.</p> <p>Максимальный процент застройки в границах земельного участка не подлежит установлению.</p> <p>Минимальный процент озеленения не подлежит установлению</p>	
Служебные гаражи	размещение постоянных или временных гаражей, стоянок для хранения служебного автотранспорта, используемого в	<p>предельное максимальное количество этажей – 2 надземных этажа.</p> <p>Минимальные отступы от границ земельных участков в целях</p>	

1	2	3	4
	<p>целях осуществления видов деятельности, предусмотренных видами разрешенного использования с кодами 3.0, 4.0 Классификатора видов разрешенного использования земельных участков, а также для стоянки и хранения транспортных средств общего пользования, в том числе в депо</p>	<p>определения мест допустимого размещения зданий, строений, сооружений, за пределами которых запрещено строительство зданий, строений, сооружений:</p> <ul style="list-style-type: none"> – для постоянных или временных гаражей с несколькими стояночными местами, стоянок (парковок), гаражей – 1,5 м; – для многоярусных объектов – 3 м. <p>В условиях реконструкции существующей застройки отступы от границ земельного участка формируются в соответствии со сложившейся линией застройки или по красной линии.</p> <p>Размеры земельных участков:</p> <ul style="list-style-type: none"> – не менее 40 кв.м на 1 машино-место для гаражей; – не менее 25 кв.м на 1 машино-место для открытых наземных стоянок. <p>Максимальный процент застройки в границах земельного участка, включая здания, строения, сооружения, в том числе обеспечивающие функционирование объекта – 75%.</p> <p>Минимальный процент озеленения не подлежит установлению.</p>	
Земельные участки (территории) общего пользования	земельные участки общего пользования. Содержание данного вида разрешенного использования включает в себя содержание видов	предельные (минимальные и (или) максимальные) размеры земельных участков, предельные параметры разрешенного строительства,	

1	2	3	4
	<p>разрешенного использования с кодами 12.0.1 - 12.0.2 Классификатора видов разрешенного использования земельных участков</p>	<p>реконструкции объектов капитального строительства не подлежат установлению</p>	
<p>Улично-дорожная сеть</p>	<p>размещение объектов улично-дорожной сети: автомобильных дорог, трамвайных путей и пешеходных тротуаров в границах населенных пунктов, пешеходных переходов, бульваров, площадей, проездов, велодорожек и объектов велотранспортной и инженерной инфраструктуры;</p> <p>размещение придорожных стоянок (парковок) транспортных средств в границах городских улиц и дорог, за исключением предусмотренных видами разрешенного использования с кодами 2.7.1, 4.9, 7.2.3 Классификатора видов разрешенного использования земельных участков, а также некапитальных сооружений, предназначенных для охраны транспортных средств</p>		
<p>Благоустройство территории</p>	<p>размещение декоративных, технических, планировочных, конструктивных устройств, элементов озеленения, различных видов оборудования и оформления, малых архитектурных форм, некапитальных нестационарных строений и сооружений,</p>		

1	2	3	4
	информационных щитов и указателей, применяемых как составные части благоустройства территории, общественных туалетов		

Расчетные показатели минимально допустимого уровня обеспеченности территории объектами коммунальной, транспортной, социальной инфраструктур и расчетные показатели максимально допустимого уровня территориальной доступности указанных объектов для населения в границах территорий, в которых предусматривается осуществление деятельности по комплексному и устойчивому развитию

Для объектов социального и культурно-бытового обслуживания населения местного значения муниципального района

Расчетные показатели минимально-допустимого уровня обеспеченности территории объектами социального и культурно-бытового обслуживания населения местного значения и расчетные показатели максимально допустимого уровня территориальной доступности указанных объектов для населения не нормируются.

Для объектов коммунальной инфраструктуры местного значения муниципального района

Вид объекта местного значения	Потребность в территории, для размещения объекта обслуживания, кв.м	Территориальная доступность объектов коммунальной инфраструктуры
1	2	3
Трансформаторные подстанции	от 50	не нормируется
Пункты редуцирования газа	от 4	не нормируется
Антенно-мачтовые сооружения	от 3000	не нормируется
Котельные	от 7000	не нормируется

Для объектов транспортной инфраструктуры местного значения муниципального района

Вид объекта местного значения	Потребность в мощности	Потребность в территории, для размещения объекта транспорта, кв.м	Территориальная доступность объектов транспортной инфраструктуры, м.
1	2	3	4
Автомобильные дороги местного значения в границах населенных пунктов сельских поселений	уровень обеспеченности 1,5 км на 1 кв. км застроенной территории	не нормируется	150

3.7. Зона делового, общественного и коммерческого назначения (ОД 2)

Основные виды и параметры разрешенного использования земельных участков и объектов капитального строительства

Виды разрешенного использования		Параметры разрешенного использования	Ограничения использования земельных участков и объектов капитального строительства
наименование вида использования	описание вида использования		

1	2	3	4
Деловое управление	размещение объектов капитального строительства с целью: размещения объектов управленческой деятельности, не связанной с государственным или муниципальным управлением и оказанием услуг, а также с целью обеспечения совершения сделок, не требующих передачи товара в момент их совершения между организациями, в том числе биржевая деятельность (за исключением банковской и страховой деятельности)	предельное максимальное количество этажей – 5 надземных этажей. Минимальные отступы от границ земельных участков в целях определения мест допустимого размещения зданий, строений, сооружений, за пределами которых запрещено строительство зданий, строений, сооружений – 5 м. В условиях реконструкции существующей застройки отступы от границ земельного участка формируются в соответствии со сложившейся линией застройки или по красной линии.	использование земельных участков в границах охранных зон объектов электросетевого хозяйства осуществлять в соответствии с постановлением Правительства РФ от 24.02.2009 № 160 «О порядке установления охранных зон объектов электросетевого хозяйства и особых условий использования земельных участков, расположенных в границах таких зон»
Банковская и страховая деятельность	размещение объектов капитального строительства, предназначенных для размещения организаций, оказывающих банковские и страховые услуги	Размеры земельных участков – не менее 200 кв.м. Максимальный процент застройки в границах земельного участка, включая здания, строения, сооружения, в том числе обеспечивающие функционирование объекта – 75%.	
Обеспечение внутреннего правопорядка	размещение объектов капитального строительства, необходимых для подготовки и поддержания в готовности органов внутренних дел, Росгвардии и спасательных служб, в которых существует военизированная служба; размещение объектов гражданской обороны, за исключением объектов гражданской обороны, являющихся частями производственных зданий	Минимальный процент озеленения – 15%. – для объектов общественного управления, объектов банковской и страховой деятельности и объектов делового управления – 1 машино-место на 50 кв.м общей площади, но не менее 15 машино-мест на 100 работающих; – для объектов обеспечения внутреннего правопорядка	

1	2	3	4
		15 машино-мест на 100 работающих, но не менее 2 машино-места на 1 объект	
Гостиничное обслуживание	размещение гостиниц, а также иных зданий, используемых с целью извлечения предпринимательской выгоды из предоставления жилого помещения для временного проживания в них	<p>предельное максимальное количество этажей – 10 надземных этажей.</p> <p>Минимальные отступы от границ земельных участков в целях определения мест допустимого размещения зданий, строений, сооружений, за пределами которых запрещено строительство зданий, строений, сооружений – 5 м.</p> <p>В условиях реконструкции существующей застройки отступы от границ земельного участка формируются в соответствии со сложившейся линией застройки или по красной линии.</p> <p>Размеры земельных участков – не менее 500 кв.м.</p> <p>Максимальный процент застройки в границах земельного участка, включая здания, строения, сооружения, в том числе обеспечивающие функционирование объекта – 75%.</p> <p>Минимальный процент озеленения – 15%.</p> <p>Минимальное количество мест для стоянки автомобилей – 1 машино-место на 200 кв.м общей площади, но не менее, чем 1 машино-место на 5 номеров</p>	использование земельных участков в границах охранных зон объектов электросетевого хозяйства осуществлять в соответствии с постановлением Правительства РФ от 24.02.2009 № 160 «О порядке установления охранных зон объектов электросетевого хозяйства и особых условий использования земельных участков, расположенных в границах таких зон»
Бытовое	размещение объектов капитального	предельное максимальное количество	использование земельных

1	2	3	4
обслуживание	строительства, предназначенных для оказания населению или организациям бытовых услуг (мастерские мелкого ремонта, ателье, бани, парикмахерские, прачечные, химчистки, похоронные бюро)	этажей–5 надземных этажей. Минимальные отступы от границ земельных участков в целях определения мест допустимого размещения зданий, строений, сооружений, за пределами которых запрещено строительство зданий, строений, сооружений – 5 м.	участков в границах охранных зон объектов электросетевого хозяйства осуществлять в соответствии с постановлением Правительства РФ от 24.02.2009 № 160 «О порядке установления охранных зон объектов электросетевого хозяйства и особых условий использования земельных участков, расположенных в границах таких зон»
Объекты торговли (торговые центры, торгово-развлекательные центры (комплексы))	размещение объектов капитального строительства, общей площадью свыше 5000 кв.м с целью размещения одной или нескольких организаций, осуществляющих продажу товаров, и (или) оказание услуг в соответствии с содержанием видов разрешенного использования с кодами 4.5 – 4.8.2 Классификатора видов разрешенного использования земельных участков; размещение гаражей и (или) стоянок для автомобилей сотрудников и посетителей торгового центра	В условиях реконструкции существующей застройки отступы от границ земельного участка формируются в соответствии со сложившейся линией застройки или по красной линии. Размеры земельных участков: – для объектов бытового обслуживания – не менее 200 кв.м; – для объектов торговли – не менее 5000 кв.м. Максимальный процент застройки в границах земельного участка, включая здания, строения, сооружения, в том числе обеспечивающие функционирование объекта – 75%. Минимальный процент озеленения – 15%. Минимальное количество мест для стоянки автомобилей: – для объектов бытового обслуживания – 1 машино-место на 5 работающих; – для объектов торговли – 10 машино-мест на 100 кв.м	

1	2	3	4
Рынки	<p>размещение объектов капитального строительства, сооружений, предназначенных для организации постоянной или временной торговли (ярмарка, рынок, базар), с учетом того, что каждое из торговых мест не располагает торговой площадью более 200 кв.м;</p> <p>размещение гаражей и (или) стоянок для автомобилей сотрудников и посетителей рынка</p>	<p>торговой площади</p> <p>предельное максимальное количество этажей – 2 надземных этажа.</p> <p>Минимальные отступы от границ земельных участков в целях определения мест допустимого размещения зданий, строений, сооружений, за пределами которых запрещено строительство зданий, строений, сооружений – 5 м.</p> <p>В условиях реконструкции существующей застройки отступы от границ земельного участка формируются в соответствии со сложившейся линией застройки или по красной линии.</p> <p>Размеры земельных участков – не менее 1000 кв.м.</p> <p>Максимальный процент застройки в границах земельного участка, включая здания, строения, сооружения, в том числе обеспечивающие функционирование объекта – 75%.</p> <p>Вспомогательные и хозяйственные строения размещать со стороны улиц не допускается.</p> <p>Минимальный процент озеленения – 15%.</p> <p>Минимальное количество мест для стоянки автомобилей – 10 машино-мест на 100 кв.м торговой площади</p>	<p>использование земельных участков в границах охранных зон объектов электросетевого хозяйства осуществлять в соответствии с постановлением Правительства РФ от 24.02.2009 № 160 «О порядке установления охранных зон объектов электросетевого хозяйства и особых условий использования земельных участков, расположенных в границах таких зон»</p>
Магазины	<p>размещение объектов капитального строительства, предназначенных для</p>	<p>предельное максимальное количество этажей – 2 надземных этажа.</p>	<p>использование земельных участков в границах охранных зон</p>

1	2	3	4
Общественное питание	<p>продажи товаров, торговая площадь которых составляет до 5000 кв.м</p> <p>размещение объектов капитального строительства в целях устройства мест общественного питания (рестораны, кафе, столовые, закусочные, бары)</p>	<p>Минимальные отступы от границ земельных участков в целях определения мест допустимого размещения зданий, строений, сооружений, за пределами которых запрещено строительство зданий, строений, сооружений – 3 м.</p> <p>В условиях реконструкции существующей застройки отступы от границ земельного участка формируются в соответствии со сложившейся линией застройки или по красной линии.</p> <p>Размеры земельных участков – не менее 200 кв.м.</p> <p>Максимальный процент застройки в границах земельного участка, включая здания, строения, сооружения, в том числе обеспечивающие функционирование объекта – 75%.</p> <p>Минимальный процент озеленения – 15%.</p> <p>Минимальное количество мест для стоянки автомобилей:</p> <ul style="list-style-type: none"> – для магазинов с торговой площадью менее 200 кв.м – 3 машино-места на 1 объект; – для объектов с торговой площадью более 200 кв.м – 10 машино-мест на 100 кв.м торговой площади. – для предприятий общественного питания – 10 машино-мест на 100 мест 	<p>объектов электросетевого хозяйства осуществлять в соответствии с постановлением Правительства РФ от 24.02.2009 № 160 «О порядке установления охранных зон объектов электросетевого хозяйства и особых условий использования земельных участков, расположенных в границах таких зон»</p>

1	2	3	4
Выставочно-ярмарочная деятельность	размещение объектов капитального строительства, сооружений, предназначенных для осуществления выставочно-ярмарочной и конгрессной деятельности, включая деятельность, необходимую для обслуживания указанных мероприятий (застройка экспозиционной площади, организация питания участников мероприятий)	<p>предельное максимальное количество этажей – 2 надземных этажа.</p> <p>Минимальные отступы от границ земельных участков в целях определения мест допустимого размещения зданий, строений, сооружений, за пределами которых запрещено строительство зданий, строений, сооружений – 5 м.</p> <p>В условиях реконструкции существующей застройки отступы от границ земельного участка формируются в соответствии со сложившейся линией застройки или по красной линии.</p> <p>Размеры земельных участков – не менее 1000 кв.м.</p> <p>Максимальный процент застройки в границах земельного участка, включая здания, строения, сооружения, в том числе обеспечивающие функционирование объекта – 75%.</p> <p>Вспомогательные строения размещать со стороны улиц не допускается.</p> <p>Минимальный процент озеленения – 15%.</p> <p>Минимальное количество мест для стоянки автомобилей – 10 машиномест на 100 полезной площади</p>	использование земельных участков в границах охранных зон объектов электросетевого хозяйства осуществлять в соответствии с постановлением Правительства РФ от 24.02.2009 № 160 «О порядке установления охранных зон объектов электросетевого хозяйства и особых условий использования земельных участков, расположенных в границах таких зон»
Служебные гаражи	размещение постоянных или временных гаражей, стоянок для хранения служебного автотранспорта, используемого в	<p>предельное максимальное количество этажей – 3 надземных этажа.</p> <p>Минимальные отступы от границ земельных участков в целях</p>	использование земельных участков в границах охранных зон объектов электросетевого хозяйства осуществлять в

1	2	3	4
	<p>целях осуществления видов деятельности, предусмотренных видами разрешенного использования с кодами 3.0, 4.0 Классификатора видов разрешенного использования земельных участков, а также для стоянки и хранения транспортных средств общего пользования, в том числе в депо</p>	<p>определения мест допустимого размещения зданий, строений, сооружений, за пределами которых запрещено строительство зданий, строений, сооружений:</p> <ul style="list-style-type: none"> – для постоянных или временных гаражей с несколькими стояночными местами, стоянок (парковок), гаражей – 1,5 м; – для многоярусных объектов – 3 м. <p>В условиях реконструкции существующей застройки отступы от границ земельного участка формируются в соответствии со сложившейся линией застройки или по красной линии.</p> <p>Размеры земельных участков:</p> <ul style="list-style-type: none"> – не менее 40 кв.м на 1 машино-место для гаражей; – не менее 25 кв.м на 1 машино-место для открытых наземных стоянок. <p>Максимальный процент застройки в границах земельного участка, включая здания, строения, сооружения, в том числе обеспечивающие функционирование объекта – 75%.</p> <p>Минимальный процент озеленения не подлежит установлению</p>	<p>соответствии с постановлением Правительства РФ от 24.02.2009 № 160 «О порядке установления охранных зон объектов электросетевого хозяйства и особых условий использования земельных участков, расположенных в границах таких зон»</p>
Склады	<p>размещение сооружений, имеющих назначение по временному хранению, распределению и перевалке грузов (за исключением</p>	<p>предельное количество этажей не подлежит установлению.</p> <p>Минимальные отступы от границ земельных участков в целях</p>	<p>не допускается размещать склады сырья и полупродуктов для фармацевтических предприятий, оптовые склады</p>

1	2	3	4
	<p>хранения стратегических запасов), не являющихся частями производственных комплексов, на которых был создан груз: промышленные базы, склады, погрузочные терминалы и доки, нефтехранилища и нефтеналивные станции, газовые хранилища и обслуживающие их газоконденсатные и газоперекачивающие станции, элеваторы и продовольственные склады, за исключением железнодорожных перевалочных складов</p>	<p>определения мест допустимого размещения зданий, строений, сооружений, за пределами которых запрещено строительство зданий, строений, сооружений – 3 м.</p> <p>В условиях реконструкции существующей застройки отступы от границ земельного участка формируются в соответствии со сложившейся линией застройки или по красной линии.</p> <p>Размеры земельных участков – не менее 500 кв.м</p> <p>Максимальный процент застройки в границах земельного участка, включая здания, строения, сооружения, в том числе обеспечивающие функционирование объекта – 80%.</p> <p>Минимальный процент озеленения – 10%.</p> <p>Минимальное количество мест для стоянки автомобилей – 1 машино-место на 6 работающих в смену, но не менее 1 машино-мест на 1500 кв.м полезной площади (закрытой или открытой)</p>	<p>продовольственного сырья и пищевых продуктов в санитарно-защитной зоне и на территории объектов других отраслей промышленности.</p> <p>Использование земельных участков в границах охранных зон объектов электросетевого хозяйства осуществлять в соответствии с постановлением Правительства РФ от 24.02.2009 № 160 «О порядке установления охранных зон объектов электросетевого хозяйства и особых условий использования земельных участков, расположенных в границах таких зон»</p>
Складские площадки	временное хранение, распределение и перевалка грузов (за исключением хранения стратегических запасов) на открытом воздухе	предельные (минимальные и (или) максимальные) размеры земельных участков, предельные параметры разрешенного строительства, реконструкции объектов капитального строительства не подлежат установлению	не допускается размещать склады сырья и полупродуктов для фармацевтических предприятий, оптовые склады продовольственного сырья и пищевых продуктов в санитарно-защитной зоне и на территории

1	2	3	4
			<p>объектов других отраслей промышленности.</p> <p>Использование земельных участков в границах охранных зон объектов электросетевого хозяйства осуществлять в соответствии с постановлением Правительства РФ от 24.02.2009 № 160 «О порядке установления охранных зон объектов электросетевого хозяйства и особых условий использования земельных участков, расположенных в границах таких зон»</p>
Коммунальное обслуживание	<p>размещение зданий и сооружений в целях обеспечения физических и юридических лиц коммунальными услугами. Содержание данного вида разрешенного использования включает в себя содержание видов разрешенного использования с кодами 3.1.1 - 3.1.2 Классификатора видов разрешенного использования земельных участков</p>	<p>предельное максимальное количество этажей – 2 надземных этажа.</p> <p>Минимальные отступы от границ земельных участков в целях определения мест допустимого размещения зданий, строений, сооружений, за пределами которых запрещено строительство зданий, строений, сооружений – 0,5 м.</p> <p>В условиях реконструкции существующей застройки отступы от границ земельного участка формируются в соответствии со сложившейся линией застройки или по красной линии.</p> <p>Размеры земельных участков для объектов, предназначенных для приема физических и юридических</p>	<p>использование земельных участков в границах охранных зон объектов электросетевого хозяйства осуществлять в соответствии с постановлением Правительства РФ от 24.02.2009 № 160 «О порядке установления охранных зон объектов электросетевого хозяйства и особых условий использования земельных участков, расположенных в границах таких зон»</p>
Предоставление коммунальных услуг	<p>размещение зданий и сооружений, обеспечивающих поставку воды, тепла, электричества, газа, отвод канализационных стоков, очистку и уборку объектов недвижимости (котельных, водозаборов, очистных сооружений, насосных станций, водопроводов, линий</p>	<p>существующей застройки отступы от границ земельного участка формируются в соответствии со сложившейся линией застройки или по красной линии.</p> <p>Размеры земельных участков для объектов, предназначенных для приема физических и юридических</p>	<p>использование земельных участков в границах охранных зон объектов электросетевого хозяйства осуществлять в соответствии с постановлением Правительства РФ от 24.02.2009 № 160 «О порядке установления охранных зон объектов электросетевого хозяйства и особых условий использования земельных участков, расположенных в границах таких зон»</p>

1	2	3	4
	электропередач, трансформаторных подстанций, газопроводов, линий связи, телефонных станций, канализаций, стоянок, гаражей и мастерских для обслуживания уборочной и аварийной техники, сооружений, необходимых для сбора и плавки снега)	лиц в связи с предоставлением им коммунальных услуг – не менее 300 кв.м. Размеры земельных участков для объектов обеспечения физических и юридических лиц коммунальными услугами не подлежат установлению. Максимальный процент застройки в границах земельного участка, включая здания, строения, сооружения, в том числе обеспечивающие функционирование объекта – 90%. Минимальный процент озеленения не подлежит установлению	
Административные здания организаций, обеспечивающих предоставление коммунальных услуг	размещение зданий, предназначенных для приема физических и юридических лиц в связи с предоставлением им коммунальных услуг		
Земельные участки (территории) общего пользования	земельные участки общего пользования. Содержание данного вида разрешенного использования включает в себя содержание видов разрешенного использования с кодами 12.0.1 - 12.0.2 Классификатора видов разрешенного использования земельных участков	предельные (минимальные и (или) максимальные) размеры земельных участков, предельные параметры разрешенного строительства, реконструкции объектов капитального строительства не подлежат установлению	использование земельных участков в границах охранных зон объектов электросетевого хозяйства осуществлять в соответствии с постановлением Правительства РФ от 24.02.2009 № 160 «О порядке установления охранных зон объектов электросетевого хозяйства и особых условий использования земельных участков, расположенных в границах таких зон»
Улично-дорожная сеть	размещение объектов улично-дорожной сети: автомобильных дорог, трамвайных путей и пешеходных тротуаров в границах населенных пунктов, пешеходных переходов, бульваров, площадей, проездов, велодорожек и объектов велотранспортной и инженерной инфраструктуры; размещение придорожных стоянок (парковок) транспортных средств в		

1	2	3	4
	<p>границах городских улиц и дорог, за исключением предусмотренных видами разрешенного использования с кодами 2.7.1, 4.9, 7.2.3 Классификатора видов разрешенного использования земельных участков, а также некапитальных сооружений, предназначенных для охраны транспортных средств</p>		
<p>Благоустройство территории</p>	<p>размещение декоративных, технических, планировочных, конструктивных устройств, элементов озеленения, различных видов оборудования и оформления, малых архитектурных форм, некапитальных нестационарных строений и сооружений, информационных щитов и указателей, применяемых как составные части благоустройства территории, общественных туалетов</p>		

Условно разрешенные виды и параметры использования земельных участков и объектов капитального строительства

Виды разрешенного использования		Параметры разрешенного использования	Ограничения использования земельных участков и объектов капитального строительства
наименование вида использования	описание вида использования		
1	2	3	4
<p>Объекты дорожного сервиса</p>	<p>размещение зданий и сооружений дорожного сервиса. Содержание данного вида разрешенного</p>	<p>предельное максимальное количество этажей – 3 надземных этажа. Минимальные отступы от границ</p>	<p>использование земельных участков в границах охранных зон объектов электросетевого</p>

1	2	3	4
	использования включает в себя содержание видов разрешенного использования с кодами 4.9.1.1 - 4.9.1.4 Классификатора видов разрешенного использования земельных участков	земельных участков в целях определения мест допустимого размещения зданий, строений, сооружений, за пределами которых запрещено строительство зданий, строений, сооружений – 2 м.	хозяйства осуществлять в соответствии с постановлением Правительства РФ от 24.02.2009 № 160 «О порядке установления охранных зон объектов электросетевого хозяйства и особых условий использования земельных участков, расположенных в границах таких зон»
Заправка транспортных средств	размещение автозаправочных станций; размещение магазинов сопутствующей торговли, зданий для организации общественного питания в качестве объектов дорожного сервиса	В условиях реконструкции существующей застройки отступы от границ земельного участка формируются в соответствии со сложившейся линией застройки или по красной линии.	
Обеспечение дорожного отдыха	размещение зданий для предоставления гостиничных услуг в качестве дорожного сервиса (мотелей), а также размещение магазинов сопутствующей торговли, зданий для организации общественного питания в качестве объектов дорожного сервиса	Размеры земельных участков – не менее 200 кв.м Максимальный процент застройки в границах земельного участка, включая здания, строения, сооружения, в том числе обеспечивающие функционирование объекта – 65%. Минимальный процент озеленения – 15%.	
Автомобильные мойки	размещение автомобильных моек, а также размещение магазинов сопутствующей торговли	Минимальное количество парковочных мест:	
Ремонт автомобилей	размещение мастерских, предназначенных для ремонта и обслуживания автомобилей, и прочих объектов дорожного сервиса, а также размещение магазинов сопутствующей торговли	<ul style="list-style-type: none"> – для объектов питания – 10 машино-мест на 30 мест; – для объектов торговли – 10 машино-мест на 100 кв.м торговой площади; – для объектов, предоставляющих гостиничные услуги – 1 машино-место на 200 кв.м общей площади, но не менее 1 машино-место на 3 номера; 	

1	2	3	4
		– для объектов дорожного сервиса связанных ремонтом и обслуживанием автомобилей – 7 машино-мест на 3 поста	
Амбулаторное ветеринарное обслуживание	размещение объектов капитального строительства, предназначенных для оказания ветеринарных услуг без содержания животных	предельное максимальное количество этажей – 3 надземных этажа.	использование земельных участков в границах охранных зон объектов электросетевого хозяйства осуществлять в соответствии с постановлением Правительства РФ от 24.02.2009 № 160 «О порядке установления охранных зон объектов электросетевого хозяйства и особых условий использования земельных участков, расположенных в границах таких зон»
Приюты для животных	размещение объектов капитального строительства, предназначенных для оказания ветеринарных услуг в стационаре; размещение объектов капитального строительства, предназначенных для содержания, разведения животных, не являющихся сельскохозяйственными, под надзором человека, оказания услуг по содержанию и лечению бездомных животных; размещение объектов капитального строительства, предназначенных для организации гостиниц для животных	определения мест допустимого размещения зданий, строений, сооружений, за пределами которых запрещено строительство зданий, строений, сооружений – 3 м. В условиях реконструкции существующей застройки отступы от границ земельного участка формируются в соответствии со сложившейся линией застройки или по красной линии. Размеры земельных участков – не менее 200 кв.м. Максимальный процент застройки в границах земельного участка, включая здания, строения, сооружения, в том числе обеспечивающие функционирование объекта – 75%. Минимальный процент озеленения – 15%. Минимальное количество мест для стоянки автомобилей – 7 машино-мест на 100 посещений, но не менее 2 машино-места на 1 объект	

Вспомогательные виды и параметры разрешенного использования земельных участков и объектов капитального строительства

Виды разрешенного использования		Параметры разрешенного использования	Ограничения использования земельных участков и объектов капитального строительства
наименование вида использования	описание вида использования		
1	2	3	4
Предоставление коммунальных услуг	размещение зданий и сооружений, обеспечивающих поставку воды, тепла, электричества, газа, отвод канализационных стоков, очистку и уборку объектов недвижимости (котельных, водозаборов, очистных сооружений, насосных станций, водопроводов, линий электропередач, трансформаторных подстанций, газопроводов, линий связи, телефонных станций, канализаций, стоянок, гаражей и мастерских для обслуживания уборочной и аварийной техники, сооружений, необходимых для сбора и плавки снега)	<p>предельное максимальное количество этажей – 2 надземных этажа.</p> <p>Минимальные отступы от границ земельных участков в целях определения мест допустимого размещения зданий, строений, сооружений, за пределами которых запрещено строительство зданий, строений, сооружений – 0,5 м.</p> <p>В условиях реконструкции существующей застройки отступы от границ земельного участка формируются в соответствии со сложившейся линией застройки или по красной линии.</p> <p>Размеры земельных участков не подлежат установлению.</p> <p>Максимальный процент застройки в границах земельного участка не подлежит установлению.</p>	

1	2	3	4
		Минимальный процент озеленения не подлежит установлению	
Служебные гаражи	<p>размещение постоянных или временных гаражей, стоянок для хранения служебного автотранспорта, используемого в целях осуществления видов деятельности, предусмотренных видами разрешенного использования с кодами 3.0, 4.0 Классификатора видов разрешенного использования земельных участков, а также для стоянки и хранения транспортных средств общего пользования, в том числе в депо</p>	<p>предельное максимальное количество этажей – 2 надземных этажа.</p> <p>Минимальные отступы от границ земельных участков в целях определения мест допустимого размещения зданий, строений, сооружений, за пределами которых запрещено строительство зданий, строений, сооружений:</p> <ul style="list-style-type: none"> – для постоянных или временных гаражей с несколькими стояночными местами, стоянок (парковок), гаражей – 1,5 м; – для многоярусных объектов – 3 м. <p>В условиях реконструкции существующей застройки отступы от границ земельного участка формируются в соответствии со сложившейся линией застройки или по красной линии.</p> <p>Размеры земельных участков:</p> <ul style="list-style-type: none"> – не менее 40 кв.м на 1 машино-место для гаражей; – не менее 25 кв.м на 1 машино-место для открытых наземных стоянок. <p>Максимальный процент застройки в границах земельного участка, включая здания, строения, сооружения, в том числе обеспечивающие функционирование объекта – 75%.</p>	

1	2	3	4
		Минимальный процент озеленения не подлежит установлению	
Земельные участки (территории) общего пользования	земельные участки общего пользования. Содержание данного вида разрешенного использования включает в себя содержание видов разрешенного использования с кодами 12.0.1 - 12.0.2 Классификатора видов разрешенного использования земельных участков	предельные (минимальные и (или) максимальные) размеры земельных участков, предельные параметры разрешенного строительства, реконструкции объектов капитального строительства не подлежат установлению	
Улично-дорожная сеть	размещение объектов улично-дорожной сети: автомобильных дорог, трамвайных путей и пешеходных тротуаров в границах населенных пунктов, пешеходных переходов, бульваров, площадей, проездов, велодорожек и объектов велотранспортной и инженерной инфраструктуры; размещение придорожных стоянок (парковок) транспортных средств в границах городских улиц и дорог, за исключением предусмотренных видами разрешенного использования с кодами 2.7.1, 4.9, 7.2.3 Классификатора видов разрешенного использования земельных участков, а также некапитальных сооружений, предназначенных для охраны транспортных средств		
Благоустройство территории	размещение декоративных, технических, планировочных, конструктивных устройств,		

1	2	3	4
	элементов озеленения, различных видов оборудования и оформления, малых архитектурных форм, некапитальных нестационарных строений и сооружений, информационных щитов и указателей, применяемых как составные части благоустройства территории, общественных туалетов		

Расчетные показатели минимально допустимого уровня обеспеченности территории объектами коммунальной, транспортной, социальной инфраструктур и расчетные показатели максимально допустимого уровня территориальной доступности указанных объектов для населения в границах территорий, в которых предусматривается осуществление деятельности по комплексному и устойчивому развитию

Для объектов социального и культурно-бытового обслуживания населения местного значения муниципального района

Расчетные показатели минимально-допустимого уровня обеспеченности территории объектами социального и культурно-бытового обслуживания населения местного значения и расчетные показатели максимально допустимого уровня территориальной доступности указанных объектов для населения не нормируются.

Для объектов коммунальной инфраструктуры местного значения муниципального района

Вид объекта местного значения	Потребность в территории, для размещения объекта обслуживания, кв.м	Территориальная доступность объектов коммунальной инфраструктуры
1	2	3
Трансформаторные подстанции	от 50	не нормируется
Пункты редуцирования газа	от 4	не нормируется
Антенно-мачтовые сооружения	от 3000	не нормируется

Котельные	от 7000	не нормируется
-----------	---------	----------------

Для объектов транспортной инфраструктуры местного значения муниципального района

Вид объекта местного значения	Потребность в мощности	Потребность в территории, для размещения объекта транспорта, кв.м	Территориальная доступность объектов транспортной инфраструктуры, м.
1	2	3	4
Автомобильные дороги местного значения в границах населенных пунктов сельских поселений	13,5 км протяженности улично-дорожной сети на 1 км. кв. территории площадью от 2,3 га	не нормируется	150

3.8. Зона объектов здравоохранения (ОД 4)

Основные виды и параметры разрешенного использования земельных участков и объектов капитального строительства

Виды разрешенного использования		Параметры разрешенного использования	Ограничения использования земельных участков и объектов капитального строительства
наименование вида использования	описание вида использования		
1	2	3	4
Амбулаторно-поликлиническое обслуживание	размещение объектов капитального строительства, предназначенных для оказания гражданам амбулаторно-поликлинической медицинской помощи (поликлиники, фельдшерские пункты, пункты здравоохранения, центры матери и ребенка, диагностические центры, молочные кухни, станции донорства	предельное максимальное количество этажей – 5 надземных этажей. Минимальные отступы от границ земельных участков в целях определения мест допустимого размещения зданий, строений, сооружений, за пределами которых запрещено строительство зданий, строений, сооружений – 5 м.	не допускается размещать лечебно-профилактические и оздоровительные учреждения общего пользования в санитарно-защитных зонах, установленных в предусмотренном действующим законодательством порядке

1	2	3	4
	крови, клинические лаборатории)	<p>В условиях реконструкции существующей застройки отступы от границ земельного участка формируются в соответствии со сложившейся линией застройки или по красной линии.</p> <p>Размеры земельных участков – не менее 500 кв.м.</p> <p>Максимальный процент застройки в границах земельного участка, включая здания, строения, сооружения, в том числе обеспечивающие функционирование объекта – 60%.</p> <p>Минимальный процент озеленения – 30%.</p> <p>Минимальное количество мест для стоянки автомобилей – 7 машино-мест на 100 посещений, но не менее 2 машино-места на 1 объект</p>	
Стационарное медицинское обслуживание	<p>размещение объектов капитального строительства, предназначенных для оказания гражданам медицинской помощи в стационарах (больницы, родильные дома, диспансеры, научно-медицинские учреждения и прочие объекты, обеспечивающие оказание услуги по лечению в стационаре);</p> <p>размещение станций скорой помощи;</p> <p>размещение площадок санитарной авиации</p>	<p>предельное максимальное количество этажей – 5 надземных этажей.</p> <p>Минимальные отступы от границ земельных участков в целях определения мест допустимого размещения зданий, строений, сооружений, за пределами которых запрещено строительство зданий, строений, сооружений – 5 м.</p> <p>В условиях реконструкции существующей застройки отступы от границ земельного участка формируются в соответствии со сложившейся линией застройки или по</p>	не допускается размещать лечебно-профилактические и оздоровительные учреждения общего пользования в санитарно-защитных зонах, установленных в предусмотренном действующим законодательством порядке

1	2	3	4
		<p>красной линии. Размеры земельных участков – не менее 2000 кв.м. Максимальный процент застройки в границах земельного участка, включая здания, строения, сооружения, в том числе обеспечивающие функционирование объекта – 50%. Минимальный процент озеленения – 40%. Минимальное количество мест для стоянки автомобилей – 15 машино-мест на 100 коек</p>	
<p>Медицинские организации особого назначения</p>	<p>размещение объектов капитального строительства для размещения медицинских организаций, осуществляющих проведение судебно-медицинской и патолого-анатомической экспертизы (морги)</p>	<p>предельное максимальное количество этажей – 5 надземных этажей. Минимальные отступы от границ земельных участков в целях определения мест допустимого размещения зданий, строений, сооружений, за пределами которых запрещено строительство зданий, строений, сооружений – 5 м. В условиях реконструкции существующей застройки отступы от границ земельного участка формируются в соответствии со сложившейся линией застройки или по красной линии. Размеры земельных участков – не менее 500 кв.м. Максимальный процент застройки в границах земельного участка, включая здания, строения, сооружения, в том</p>	<p>не допускается размещать лечебно-профилактические и оздоровительные учреждения общего пользования в санитарно-защитных зонах, установленных в предусмотренном действующим законодательством порядке</p>

1	2	3	4
		<p>числе обеспечивающие функционирование объекта – 75%. Минимальный процент озеленения – 15%. Минимальное количество мест для стоянки автомобилей – 15 машино-мест на 100 работающих, но не менее 2 машино-места на 1 объект</p>	
Коммунальное обслуживание	<p>размещение зданий и сооружений в целях обеспечения физических и юридических лиц коммунальными услугами. Содержание данного вида разрешенного использования включает в себя содержание видов разрешенного использования с кодами 3.1.1 - 3.1.2 Классификатора видов разрешенного использования земельных участков</p>	<p>предельное максимальное количество этажей – 2 надземных этажа. Минимальные отступы от границ земельных участков в целях определения мест допустимого размещения зданий, строений, сооружений, за пределами которых запрещено строительство зданий, строений, сооружений – 0,5 м. В условиях реконструкции существующей застройки отступы от границ земельного участка формируются в соответствии со сложившейся линией застройки или по красной линии.</p>	
Предоставление коммунальных услуг	<p>размещение зданий и сооружений, обеспечивающих поставку воды, тепла, электричества, газа, отвод канализационных стоков, очистку и уборку объектов недвижимости (котельных, водозаборов, очистных сооружений, насосных станций, водопроводов, линий электропередач, трансформаторных подстанций, газопроводов, линий связи, телефонных станций, канализаций, стоянок, гаражей и мастерских для обслуживания уборочной и аварийной техники, сооружений, необходимых для сбора</p>	<p>Размеры земельных участков для объектов, предназначенных для приема физических и юридических лиц в связи с предоставлением им коммунальных услуг – не менее 300 кв.м. Размеры земельных участков для объектов обеспечения физических и юридических лиц коммунальными услугами не подлежат установлению.</p>	

1	2	3	4
Административные здания организаций, обеспечивающих предоставление коммунальных услуг	и плавки снега) размещение зданий, предназначенных для приема физических и юридических лиц в связи с предоставлением им коммунальных услуг	Максимальный процент застройки в границах земельного участка, включая здания, строения, сооружения, в том числе обеспечивающие функционирование объекта – 90%. Минимальный процент озеленения не подлежит установлению	
Земельные участки (территории) общего пользования	земельные участки общего пользования. Содержание данного вида разрешенного использования включает в себя содержание видов разрешенного использования с кодами 12.0.1 - 12.0.2 Классификатора видов разрешенного использования земельных участков	предельные (минимальные и (или) максимальные) размеры земельных участков, предельные параметры разрешенного строительства, реконструкции объектов капитального строительства не подлежат установлению	
Улично-дорожная сеть	размещение объектов улично-дорожной сети: автомобильных дорог, трамвайных путей и пешеходных тротуаров в границах населенных пунктов, пешеходных переходов, бульваров, площадей, проездов, велодорожек и объектов велотранспортной и инженерной инфраструктуры; размещение придорожных стоянок (парковок) транспортных средств в границах городских улиц и дорог, за исключением предусмотренных видами разрешенного использования с кодами 2.7.1, 4.9, 7.2.3 Классификатора видов разрешенного использования земельных участков, а также некапитальных сооружений,		

1	2	3	4
	предназначенных для охраны транспортных средств		
Благоустройство территории	размещение декоративных, технических, планировочных, конструктивных устройств, элементов озеленения, различных видов оборудования и оформления, малых архитектурных форм, некапитальных нестационарных строений и сооружений, информационных щитов и указателей, применяемых как составные части благоустройства территории, общественных туалетов		

Условно разрешенные виды и параметры использования земельных участков и объектов капитального строительства

Виды разрешенного использования		Параметры разрешенного использования	Ограничения использования земельных участков и объектов капитального строительства
наименование вида использования	описание вида использования		
1	2	3	4
Религиозное использование	размещение зданий и сооружений религиозного использования. Содержание данного вида разрешенного использования включает в себя содержание видов разрешенного использования с кодами 3.7.1 - 3.7.2 Классификатора видов разрешенного использования земельных участков	предельная максимальная высота – 30 м. Минимальные отступы от границ земельных участков в целях определения мест допустимого размещения зданий, строений, сооружений, за пределами которых запрещено строительство зданий, строений, сооружений – 3 м.	
Осуществление	размещение зданий и сооружений,	В условиях реконструкции	

1	2	3	4
религиозных обрядов	предназначенных для совершения религиозных обрядов и церемоний (в том числе церкви, соборы, храмы, часовни, мечети, молельные дома, синагоги)	существующей застройки отступы от границ земельного участка формируются в соответствии со сложившейся линией застройки или по красной линии.	
Религиозное управление и образование	размещение зданий, предназначенных для постоянного местонахождения духовных лиц, паломников и послушников в связи с осуществлением ими религиозной службы, а также для осуществления благотворительной и религиозной образовательной деятельности (монастыри, скиты, дома священнослужителей, воскресные и религиозные школы, семинарии, духовные училища)	Размеры земельных участков не подлежат установлению. Максимальный процент застройки в границах земельного участка, включая здания, строения, сооружения, в том числе обеспечивающие функционирование объекта – 70%. Минимальный процент озеленения – 20%. Минимальное количество мест для стоянки автомобилей – 7 машино-мест на 100 одновременных посетителей, но не менее 1 машино-место на 1 объект	
Магазины	размещение объектов капитального строительства, предназначенных для продажи товаров, торговая площадь которых составляет до 5000 кв.м	предельное максимальное количество этажей – 2 надземных этажа. Минимальные отступы от границ земельных участков в целях определения мест допустимого размещения зданий, строений, сооружений, за пределами которых запрещено строительство зданий, строений, сооружений – 3 м. В условиях реконструкции существующей застройки отступы от границ земельного участка формируются в соответствии со сложившейся линией застройки или по	

1	2	3	4
		<p>красной линии.</p> <p>Размеры земельных участков – не менее 200 кв.м.</p> <p>Максимальный процент застройки в границах земельного участка, включая здания, строения, сооружения, в том числе обеспечивающие функционирование объекта – 75%.</p> <p>Минимальный процент озеленения – 15%.</p> <p>Минимальное количество мест для стоянки автомобилей:</p> <ul style="list-style-type: none"> – для магазинов с торговой площадью менее 200 кв.м – 3 машино-места на 1 объект; – для объектов с торговой площадью более 200 кв.м – 10 машино-мест на 100 кв.м торговой площади 	

Вспомогательные виды и параметры разрешенного использования земельных участков и объектов капитального строительства

Виды разрешенного использования		Параметры разрешенного использования	Ограничения использования земельных участков и объектов капитального строительства
наименование вида использования	описание вида использования		
1	2	3	4
Предоставление	размещение зданий и сооружений,	предельное максимальное количество	

1	2	3	4
коммунальных услуг	<p>обеспечивающих поставку воды, тепла, электричества, газа, отвод канализационных стоков, очистку и уборку объектов недвижимости (котельных, водозаборов, очистных сооружений, насосных станций, водопроводов, линий электропередач, трансформаторных подстанций, газопроводов, линий связи, телефонных станций, канализаций, стоянок, гаражей и мастерских для обслуживания уборочной и аварийной техники, сооружений, необходимых для сбора и плавки снега)</p>	<p>этажей – 2 надземных этажа. Минимальные отступы от границ земельных участков в целях определения мест допустимого размещения зданий, строений, сооружений, за пределами которых запрещено строительство зданий, строений, сооружений – 0,5 м. В условиях реконструкции существующей застройки отступы от границ земельного участка формируются в соответствии со сложившейся линией застройки или по красной линии. Размеры земельных участков не подлежат установлению. Максимальный процент застройки в границах земельного участка не подлежит установлению. Минимальный процент озеленения не подлежит установлению</p>	
Служебные гаражи	<p>размещение постоянных или временных гаражей, стоянок для хранения служебного автотранспорта, используемого в целях осуществления видов деятельности, предусмотренных видами разрешенного использования с кодами 3.0, 4.0 Классификатора видов разрешенного использования земельных участков, а также для стоянки и хранения транспортных средств общего пользования, в том</p>	<p>предельное максимальное количество этажей – 1 надземный этаж. Минимальные отступы от границ земельных участков в целях определения мест допустимого размещения зданий, строений, сооружений, за пределами которых запрещено строительство зданий, строений, сооружений: – для постоянных или временных гаражей с несколькими стояночными местами, стоянок</p>	

1	2	3	4
	числе в депо	<p>(парковок), гаражей – 1,5 м; – для многоярусных объектов – 3 м. В условиях реконструкции существующей застройки отступы от границ земельного участка формируются в соответствии со сложившейся линией застройки или по красной линии. Размеры земельных участков: – не менее 40 кв.м на 1 машино-место для гаражей; – не менее 25 кв.м на 1 машино-место для открытых наземных стоянок. Максимальный процент застройки в границах земельного участка, включая здания, строения, сооружения, в том числе обеспечивающие функционирование объекта – 75%. Минимальный процент озеленения не подлежит установлению</p>	
Земельные участки (территории) общего пользования	земельные участки общего пользования. Содержание данного вида разрешенного использования включает в себя содержание видов разрешенного использования с кодами 12.0.1 - 12.0.2 Классификатора видов разрешенного использования земельных участков	предельные (минимальные и (или) максимальные) размеры земельных участков, предельные параметры разрешенного строительства, реконструкции объектов капитального строительства не подлежат установлению.	
Улично-дорожная сеть	размещение объектов улично-дорожной сети: автомобильных дорог, трамвайных путей и пешеходных тротуаров в границах		

1	2	3	4
	<p>населенных пунктов, пешеходных переходов, бульваров, площадей, проездов, велодорожек и объектов велотранспортной и инженерной инфраструктуры;</p> <p>размещение придорожных стоянок (парковок) транспортных средств в границах городских улиц и дорог, за исключением предусмотренных видами разрешенного использования с кодами 2.7.1, 4.9, 7.2.3 Классификатора видов разрешенного использования земельных участков, а также некапитальных сооружений, предназначенных для охраны транспортных средств</p>		
<p>Благоустройство территории</p>	<p>размещение декоративных, технических, планировочных, конструктивных устройств, элементов озеленения, различных видов оборудования и оформления, малых архитектурных форм, некапитальных нестационарных строений и сооружений, информационных щитов и указателей, применяемых как составные части благоустройства территории, общественных туалетов</p>		

3.9. Зона объектов дошкольного, начального и среднего общего образования (ОД 7)

Основные виды и параметры разрешенного использования земельных участков и объектов капитального строительства

Виды разрешенного использования		Параметры разрешенного использования	Ограничения использования земельных участков и объектов капитального строительства
наименование вида использования	описание вида использования		
1	2	3	4
Дошкольное, начальное и среднее общее образование	размещение объектов капитального строительства, предназначенных для просвещения, дошкольного, начального и среднего общего образования (детские ясли, детские сады, школы, лицеи, гимназии, художественные, музыкальные школы, образовательные кружки и иные организации, осуществляющие деятельность по воспитанию, образованию и просвещению), в том числе зданий, спортивных сооружений, предназначенных для занятия обучающихся физической культурой и спортом	<p>предельное максимальное количество этажей – 4 надземных этажа.</p> <p>Минимальные отступы от границ земельных участков в целях определения мест допустимого размещения зданий, строений, сооружений, за пределами которых запрещено строительство зданий, строений, сооружений – 5 м.</p> <p>Размеры земельных участков:</p> <ul style="list-style-type: none"> – дошкольные образовательные организации – не менее 1750 кв.м; – общеобразовательные организации – не менее 15000 кв.м; – организации дополнительного образования – не менее 375 кв.м; – спортивных сооружений – не менее 100 кв.м. <p>Максимальный процент застройки в границах земельного участка, включая здания, строения, сооружения, в том числе обеспечивающие функционирование объекта – 60%.</p> <p>Минимальный процент озеленения – 20%.</p> <p>Минимальное количество мест для</p>	<p>размещение объектов капитального строительства, предназначенных для дошкольного, начального и среднего общего образования, не допускается на расстоянии менее 10 м со стороны улично-дорожной сети.</p> <p>Использование земельных участков в границах охранных зон объектов электросетевого хозяйства осуществлять в соответствии с постановлением Правительства РФ от 24.02.2009 № 160 «О порядке установления охранных зон объектов электросетевого хозяйства и особых условий использования земельных участков, расположенных в границах таких зон»</p>

1	2	3	4
		<p>стоянки автомобилей:</p> <ul style="list-style-type: none"> – для учреждений дошкольного образования – 5 машино-мест на 100 учащихся; – для учреждений начального и среднего общего образования – 2 машино-места на 100 учащихся; – иные организации, осуществляющие деятельность по воспитанию, образованию и просвещению – 5 машино-мест на 100 учащихся 	
Обеспечение научной деятельности	размещение зданий и сооружений для обеспечения научной деятельности. Содержание данного вида разрешенного использования включает в себя содержание видов разрешенного использования с кодами 3.9.1 - 3.9.3 Классификатора видов разрешенного использования земельных участков	предельное максимальное количество этажей – 5 надземных этажей. Минимальные отступы от границ земельных участков в целях определения мест допустимого размещения зданий, строений, сооружений, за пределами которых запрещено строительство зданий, строений, сооружений, не подлежат установлению.	использование земельных участков в границах охранных зон объектов электросетевого хозяйства осуществлять в соответствии с постановлением Правительства РФ от 24.02.2009 № 160 «О порядке установления охранных зон объектов электросетевого хозяйства и особых условий использования земельных участков, расположенных в границах таких зон»
Обеспечение деятельности в области гидрометеорологии и смежных с ней областях	размещение объектов капитального строительства, предназначенных для наблюдений за физическими и химическими процессами, происходящими в окружающей среде, определения ее гидрометеорологических, агрометеорологических и гелиогеофизических характеристик, уровня загрязнения атмосферного воздуха, почв, водных объектов, в том числе по гидробиологическим	Размеры земельных участков не подлежат установлению. Максимальный процент застройки в границах земельного участка, включая здания, строения, сооружения, в том числе обеспечивающие функционирование объекта – 75%. Минимальный процент озеленения – 15%. Минимальное количество мест для стоянки автомобилей – 35 машино-	

1	2	3	4
	показателям, и околоземного - космического пространства, зданий и сооружений, используемых в области гидрометеорологии и смежных с ней областях (доплеровские метеорологические радиолокаторы, гидрологические посты и другие)	мест на 100 сотрудников	
Проведение научных исследований	размещение зданий и сооружений, предназначенных для проведения научных изысканий, исследований и разработок (научно-исследовательские и проектные институты, научные центры, инновационные центры, государственные академии наук, опытно-конструкторские центры, в том числе отраслевые)		
Проведение научных испытаний	размещение зданий и сооружений для проведения изысканий, испытаний опытных промышленных образцов, для размещения организаций, осуществляющих научные изыскания, исследования и разработки, научные и селекционные работы, ведение сельского и лесного хозяйства для получения ценных с научной точки зрения образцов растительного и животного мира		
Коммунальное обслуживание	размещение зданий и сооружений в целях обеспечения физических и юридических лиц коммунальными услугами. Содержание данного вида разрешенного использования	предельное максимальное количество этажей – 2 надземных этажа. Минимальные отступы от границ земельных участков в целях определения мест допустимого	использование земельных участков в границах охранных зон объектов электросетевого хозяйства осуществлять в соответствии с постановлением

1	2	3	4
	включает в себя содержание видов разрешенного использования с кодами 3.1.1 - 3.1.2 Классификатора видов разрешенного использования земельных участков	размещения зданий, строений, сооружений, за пределами которых запрещено строительство зданий, строений, сооружений – 0,5 м.	Правительства РФ от 24.02.2009 № 160 «О порядке установления охранных зон объектов электросетевого хозяйства и особых условий использования земельных участков, расположенных в границах таких зон»
Предоставление коммунальных услуг	размещение зданий и сооружений, обеспечивающих поставку воды, тепла, электричества, газа, отвод канализационных стоков, очистку и уборку объектов недвижимости (котельных, водозаборов, очистных сооружений, насосных станций, водопроводов, линий электропередач, трансформаторных подстанций, газопроводов, линий связи, телефонных станций, канализаций, стоянок, гаражей и мастерских для обслуживания уборочной и аварийной техники, сооружений, необходимых для сбора и плавки снега)	В условиях реконструкции существующей застройки отступы от границ земельного участка формируются в соответствии со сложившейся линией застройки или по красной линии. Размеры земельных участков для объектов, предназначенных для приема физических и юридических лиц в связи с предоставлением им коммунальных услуг – не менее 300 кв.м. Размеры земельных участков для объектов обеспечения физических и юридических лиц коммунальными услугами не подлежат установлению. Максимальный процент застройки в границах земельного участка, включая здания, строения, сооружения, в том числе обеспечивающие функционирование объекта – 90%. Минимальный процент озеленения не подлежит установлению	
Административные здания организаций, обеспечивающих предоставление коммунальных услуг	размещение зданий, предназначенных для приема физических и юридических лиц в связи с предоставлением им коммунальных услуг		
Земельные участки (территории) общего пользования	размещение объектов улично-дорожной сети, автомобильных дорог и пешеходных тротуаров в границах населенных пунктов, пешеходных переходов, набережных, береговых полос водных объектов	предельные (минимальные и (или) максимальные) размеры земельных участков, предельные параметры разрешенного строительства, реконструкции объектов капитального строительства не подлежат	использование земельных участков в границах охранных зон объектов электросетевого хозяйства осуществлять в соответствии с постановлением Правительства РФ от 24.02.2009

1	2	3	4
	общего пользования, скверов, бульваров, площадей, проездов, малых архитектурных форм благоустройства	установлению	№ 160 «О порядке установления охранных зон объектов электросетевого хозяйства и особых условий использования земельных участков, расположенных в границах таких зон»

Условно разрешенные виды и параметры использования земельных участков и объектов капитального строительства: нет.

Вспомогательные виды и параметры разрешенного использования земельных участков и объектов капитального строительства

Виды разрешенного использования		Параметры разрешенного использования	Ограничения использования земельных участков и объектов капитального строительства
наименование вида использования	описание вида использования		
1	2	3	4
Предоставление коммунальных услуг	размещение зданий и сооружений, обеспечивающих поставку воды, тепла, электричества, газа, отвод канализационных стоков, очистку и уборку объектов недвижимости (котельных, водозаборов, очистных сооружений, насосных станций, водопроводов, линий электропередач, трансформаторных подстанций, газопроводов, линий связи, телефонных станций, канализаций, стоянок, гаражей и	предельное максимальное количество этажей – 2 надземных этажа. Минимальные отступы от границ земельных участков в целях определения мест допустимого размещения зданий, строений, сооружений, за пределами которых запрещено строительство зданий, строений, сооружений – 0,5 м. В условиях реконструкции существующей застройки отступы от границ земельного участка	

1	2	3	4
	<p>мастерских для обслуживания уборочной и аварийной техники, сооружений, необходимых для сбора и плавки снега)</p>	<p>формируются в соответствии со сложившейся линией застройки или по красной линии. Размеры земельных участков не подлежат установлению. Максимальный процент застройки в границах земельного участка не подлежит установлению. Минимальный процент озеленения не подлежит установлению</p>	
<p>Служебные гаражи</p>	<p>размещение постоянных или временных гаражей, стоянок для хранения служебного автотранспорта, используемого в целях осуществления видов деятельности, предусмотренных видами разрешенного использования с кодами 3.0, 4.0 Классификатора видов разрешенного использования земельных участков, а также для стоянки и хранения транспортных средств общего пользования, в том числе в депо</p>	<p>предельное максимальное количество этажей – 1 надземный этаж. Минимальные отступы от границ земельных участков в целях определения мест допустимого размещения зданий, строений, сооружений, за пределами которых запрещено строительство зданий, строений, сооружений: – для постоянных или временных гаражей с несколькими стояночными местами, стоянок (парковок), гаражей – 1,5 м; – для многоярусных объектов – 3 м. В условиях реконструкции существующей застройки отступы от границ земельного участка формируются в соответствии со сложившейся линией застройки или по красной линии. Размеры земельных участков не подлежат установлению. Максимальный процент застройки в</p>	

1	2	3	4
		<p>границах земельного участка не подлежит установлению. Минимальный процент озеленения не подлежит установлению</p>	
<p>Земельные участки (территории) общего пользования</p>	<p>земельные участки общего пользования. Содержание данного вида разрешенного использования включает в себя содержание видов разрешенного использования с кодами 12.0.1 - 12.0.2 Классификатора видов разрешенного использования земельных участков</p>	<p>предельные (минимальные и (или) максимальные) размеры земельных участков, предельные параметры разрешенного строительства, реконструкции объектов капитального строительства не подлежат установлению</p>	
<p>Улично-дорожная сеть</p>	<p>размещение объектов улично-дорожной сети: автомобильных дорог, трамвайных путей и пешеходных тротуаров в границах населенных пунктов, пешеходных переходов, бульваров, площадей, проездов, велодорожек и объектов велотранспортной и инженерной инфраструктуры; размещение придорожных стоянок (парковок) транспортных средств в границах городских улиц и дорог, за исключением предусмотренных видами разрешенного использования с кодами 2.7.1, 4.9, 7.2.3 Классификатора видов разрешенного использования земельных участков, а также некапитальных сооружений, предназначенных для охраны транспортных средств</p>		
<p>Благоустройство</p>	<p>размещение декоративных,</p>		

1	2	3	4
территории	технических, планировочных, конструктивных устройств, элементов озеленения, различных видов оборудования и оформления, малых архитектурных форм, некапитальных нестационарных строений и сооружений, информационных щитов и указателей, применяемых как составные части благоустройства территории, общественных туалетов		

3.10. Зона многофункциональной общественно-деловой застройки полуострова Де-Фриз (ОД 14)

Основные виды и параметры разрешенного использования земельных участков и объектов капитального строительства

Виды разрешенного использования		Параметры разрешенного использования	Ограничения использования земельных участков и объектов капитального строительства
наименование вида использования	описание вида использования		
1	2	3	4
Государственное управление	размещение зданий, предназначенных для размещения государственных органов, государственного пенсионного фонда, органов местного самоуправления, судов, а также организаций, непосредственно обеспечивающих их деятельность или оказывающих государственные и	предельная максимальная высота – 75 м. Минимальные отступы от границ земельных участков в целях определения мест допустимого размещения зданий, строений, сооружений, за пределами которых запрещено строительство зданий, строений, сооружений – 5 м.	

1	2	3	4
Деловое управление	(или) муниципальные услуги размещение объектов капитального строительства с целью: размещения объектов управленческой деятельности, не связанной с государственным или муниципальным управлением и оказанием услуг, а также с целью обеспечения совершения сделок, не требующих передачи товара в момент их совершения между организациями, в том числе биржевая деятельность (за исключением банковской и страховой деятельности)	В условиях реконструкции существующей застройки отступы от границ земельного участка формируются в соответствии со сложившейся линией застройки или по красной линии. Размеры земельных участков – не менее 5000 кв.м. Максимальный процент застройки в границах земельного участка, включая здания, строения, сооружения, в том числе обеспечивающие функционирование объекта – 75%. Минимальный процент озеленения – 15%. Минимальное количество мест для стоянки автомобилей – 1 машино-место на 50 кв.м общей площади, но не менее 15 машино-мест на 100 работающих	
Банковская и страховая деятельность	размещение объектов капитального строительства, предназначенных для размещения организаций, оказывающих банковские и страховые услуги	предельное максимальное количество этажей – 2 надземных этажа. Минимальные отступы от границ земельных участков в целях определения мест допустимого размещения зданий, строений, сооружений, за пределами которых запрещено строительство зданий, строений, сооружений – 5 м.	
Обеспечение внутреннего правопорядка	размещение объектов капитального строительства, необходимых для подготовки и поддержания в готовности органов внутренних дел, Росгвардии и спасательных служб, в которых существует военизированная служба; размещение объектов гражданской	В условиях реконструкции существующей застройки отступы от границ земельного участка формируются в соответствии со	

1	2	3	4
	обороны, за исключением объектов гражданской обороны, являющихся частями производственных зданий	<p>сложившейся линией застройки или по красной линии.</p> <p>Размеры земельных участков – не менее 200 кв.м.</p> <p>Максимальный процент застройки в границах земельного участка, включая здания, строения, сооружения, в том числе обеспечивающие функционирование объекта – 75%.</p> <p>Минимальный процент озеленения – 15%.</p> <p>Минимальное количество мест для стоянки автомобилей:</p> <ul style="list-style-type: none"> – для объектов банковской и страховой деятельности – 1 машино-место на 50 кв.м общей площади, но не менее 15 машино-мест на 100 работающих; – для объектов обеспечения внутреннего правопорядка – 15 машино-мест на 100 работающих, но не менее 2 машино-места на 1 объект 	
Обеспечение научной деятельности	размещение зданий и сооружений для обеспечения научной деятельности. Содержание данного вида разрешенного использования включает в себя содержание видов разрешенного использования с кодами 3.9.1 - 3.9.3 Классификатора видов разрешенного использования земельных участков	<p>предельное максимальное количество этажей – 10 надземных этажей.</p> <p>Минимальные отступы от границ земельных участков в целях определения мест допустимого размещения зданий, строений, сооружений, за пределами которых запрещено строительство зданий, строений, сооружений, не подлежат</p>	
Обеспечение	размещение объектов капитального	установлению.	

1	2	3	4
<p>деятельности в области гидрометеорологии и смежных с ней областях</p>	<p>строительства, предназначенных для наблюдений за физическими и химическими процессами, происходящими в окружающей среде, определения ее гидрометеорологических, агрометеорологических и гелиогеофизических характеристик, уровня загрязнения атмосферного воздуха, почв, водных объектов, в том числе по гидробиологическим показателям, и околоземного - космического пространства, зданий и сооружений, используемых в области гидрометеорологии и смежных с ней областях (доплеровские метеорологические радиолокаторы, гидрологические посты и другие)</p>	<p>Размеры земельных участков не подлежат установлению. Максимальный процент застройки в границах земельного участка, включая здания, строения, сооружения, в том числе обеспечивающие функционирование объекта – 75%. Минимальный процент озеленения – 15%. Минимальное количество мест для стоянки автомобилей – 35 машиномест на 100 сотрудников</p>	
<p>Проведение научных исследований</p>	<p>размещение зданий и сооружений, предназначенных для проведения научных изысканий, исследований и разработок (научно-исследовательские и проектные институты, научные центры, инновационные центры, государственные академии наук, опытно-конструкторские центры, в том числе отраслевые)</p>		
<p>Проведение научных испытаний</p>	<p>размещение зданий и сооружений для проведения изысканий, испытаний опытных промышленных образцов, для размещения организаций, осуществляющих</p>		

1	2	3	4
	научные изыскания, исследования и разработки, научные и селекционные работы, ведение сельского и лесного хозяйства для получения ценных с научной точки зрения образцов растительного и животного мира		
Культурное развитие	размещение зданий и сооружений, предназначенных для размещения объектов культуры. Содержание данного вида разрешенного использования включает в себя содержание видов разрешенного использования с кодами 3.6.1 - 3.6.3 Классификатора видов разрешенного использования земельных участков	предельное максимальное количество этажей – 5 надземных этажей. Минимальные отступы от границ земельных участков в целях определения мест допустимого размещения зданий, строений, сооружений, за пределами которых запрещено строительство зданий, строений, сооружений – 5 м.	
Объекты культурно-досуговой деятельности	размещение зданий, предназначенных для размещения музеев, выставочных залов, художественных галерей, домов культуры, библиотек, кинотеатров и кинозалов, театров, филармоний, концертных залов, планетариев	В условиях реконструкции существующей застройки отступы от границ земельного участка формируются в соответствии со сложившейся линией застройки или по красной линии. Размеры земельных участков – не менее 500 кв.м.	
Парки культуры и отдыха	размещение парков культуры и отдыха	Максимальный процент застройки в границах земельного участка, включая здания, строения, сооружения, в том числе обеспечивающие функционирование объекта – 75%.	
Цирки и зверинцы	размещение зданий и сооружений для размещения цирков, зверинцев, зоопарков, зоосадов, океанариумов и осуществления сопутствующих видов деятельности по содержанию диких животных в неволе	Минимальный процент озеленения – 15%.	
Развлекательные мероприятия	размещение зданий и сооружений, предназначенных для организации развлекательных мероприятий,	Минимальное количество мест для стоянки автомобилей – 14 машиномест на 100 мест или единовременных	

1	2	3	4
	путешествий, для размещения дискотек и танцевальных площадок, ночных клубов, аквапарков, боулинга, аттракционов и т.п., игровых автоматов (кроме игрового оборудования, используемого для проведения азартных игр), игровых площадок	посетителей	
Социальное обслуживание	размещение зданий, предназначенных для оказания гражданам социальной помощи. Содержание данного вида разрешенного использования включает в себя содержание видов разрешенного использования с кодами 3.2.1 - 3.2.4 Классификатора видов разрешенного использования земельных участков	предельное максимальное количество этажей – 5 надземных этажей. Минимальные отступы от границ земельных участков в целях определения мест допустимого размещения зданий, строений, сооружений, за пределами которых запрещено строительство зданий, строений, сооружений – 5 м. В условиях реконструкции	
Дома социального обслуживания	размещение зданий, предназначенных для размещения домов престарелых, домов ребенка, детских домов, пунктов ночлега для бездомных граждан; размещение объектов капитального строительства для временного размещения вынужденных переселенцев, лиц, признанных беженцами	существующей застройки отступы от границ земельного участка формируются в соответствии со сложившейся линией застройки или по красной линии. Размеры земельных участков: – для объектов социального обслуживания – не менее 500 кв.м; – для объектов бытового обслуживания – 200 кв.м.	
Оказание социальной помощи населению	размещение зданий, предназначенных для служб психологической и бесплатной юридической помощи, социальных, пенсионных и иных служб (службы	Максимальный процент застройки в границах земельного участка, включая здания, строения, сооружения, в том числе обеспечивающие	

1	2	3	4
	занятости населения, пункты питания малоимущих граждан), в которых осуществляется прием граждан по вопросам оказания социальной помощи и назначения социальных или пенсионных выплат, а также для размещения общественных некоммерческих организаций: некоммерческих фондов, благотворительных организаций, клубов по интересам	функционирование объекта – 75%. Минимальный процент озеленения – 15%. Минимальное количество мест для стоянки автомобилей – 1 машино-место на 5 работающих	
Оказание услуг связи	размещение зданий, предназначенных для размещения пунктов оказания услуг почтовой, телеграфной, междугородней и международной телефонной связи		
Общежития	размещение зданий, предназначенных для размещения общежитий, предназначенных для проживания граждан на время их работы, службы или обучения, за исключением зданий, размещение которых предусмотрено содержанием вида разрешенного использования с кодом 4.7 Классификатора видов разрешенного использования земельных участков		
Бытовое обслуживание	размещение объектов капитального строительства, предназначенных для оказания населению или организациям бытовых услуг (мастерские мелкого ремонта, ателье, бани, парикмахерские, прачечные,		

1	2	3	4
<p>Амбулаторно-поликлиническое обслуживание</p>	<p>химчистки, похоронные бюро)</p> <p>размещение объектов капитального строительства, предназначенных для оказания гражданам амбулаторно-поликлинической медицинской помощи (поликлиники, фельдшерские пункты, пункты здравоохранения, центры матери и ребенка, диагностические центры, молочные кухни, станции донорства крови, клинические лаборатории)</p>	<p>предельное максимальное количество этажей – 5 надземных этажей.</p> <p>Минимальные отступы от границ земельных участков в целях определения мест допустимого размещения зданий, строений, сооружений, за пределами которых запрещено строительство зданий, строений, сооружений – 5 м.</p> <p>В условиях реконструкции существующей застройки отступы от границ земельного участка формируются в соответствии со сложившейся линией застройки или по красной линии.</p> <p>Размеры земельных участков – не менее 500 кв.м.</p> <p>Максимальный процент застройки в границах земельного участка, включая здания, строения, сооружения, в том числе обеспечивающие функционирование объекта – 60%.</p> <p>Минимальный процент озеленения – 30%.</p> <p>Минимальное количество мест для стоянки автомобилей – 7 машино-мест на 100 посещений, но не менее 2 машино-места на 1 объект</p>	
<p>Стационарное медицинское обслуживание</p>	<p>размещение объектов капитального строительства, предназначенных для оказания гражданам медицинской помощи в стационарах (больницы,</p>	<p>предельное максимальное количество этажей – 5 надземных этажей.</p> <p>Минимальные отступы от границ земельных участков в целях</p>	

1	2	3	4
	<p>родильные дома, диспансеры, научно-медицинские учреждения и прочие объекты, обеспечивающие оказание услуги по лечению в стационаре); размещение станций скорой помощи; размещение площадок санитарной авиации</p>	<p>определения мест допустимого размещения зданий, строений, сооружений, за пределами которых запрещено строительство зданий, строений, сооружений – 5 м. В условиях реконструкции существующей застройки отступы от границ земельного участка формируются в соответствии со сложившейся линией застройки или по красной линии. Размеры земельных участков – не менее 2000 кв.м. Максимальный процент застройки в границах земельного участка, включая здания, строения, сооружения, в том числе обеспечивающие функционирование объекта – 50%. Минимальный процент озеленения – 40%. Минимальное количество мест для стоянки автомобилей – 15 машино-мест на 100 коек</p>	
<p>Объекты торговли (торговые центры, торгово-развлекательные центры (комплексы)</p>	<p>размещение объектов капитального строительства, общей площадью свыше 5000 кв.м с целью размещения одной или нескольких организаций, осуществляющих продажу товаров, и (или) оказание услуг в соответствии с содержанием видов разрешенного использования с кодами 4.5 – 4.8.2 Классификатора видов разрешенного использования земельных участков;</p>	<p>предельное максимальное количество этажей – 5 надземных этажей. Минимальные отступы от границ земельных участков в целях определения мест допустимого размещения зданий, строений, сооружений, за пределами которых запрещено строительство зданий, строений, сооружений – 5 м. В условиях реконструкции</p>	

1	2	3	4
	<p>размещение гаражей и (или) стоянок для автомобилей сотрудников и посетителей торгового центра</p>	<p>существующей застройки отступы от границ земельного участка формируются в соответствии со сложившейся линией застройки или по красной линии. Размеры земельных участков – не менее 5000 кв.м. Максимальный процент застройки в границах земельного участка, включая здания, строения, сооружения, в том числе обеспечивающие функционирование объекта – 75%. Минимальный процент озеленения – 15%. Минимальное количество мест для стоянки автомобилей – 10 машиномест на 100 кв.м торговой площади</p>	
Магазины	<p>размещение объектов капитального строительства, предназначенных для продажи товаров, торговая площадь которых составляет до 5000 кв.м</p>	<p>предельное максимальное количество этажей – 3 надземных этажа. Минимальные отступы от границ земельных участков в целях</p>	
Общественное питание	<p>размещение объектов капитального строительства в целях устройства мест общественного питания (рестораны, кафе, столовые, закусочные, бары)</p>	<p>определения мест допустимого размещения зданий, строений, сооружений, за пределами которых запрещено строительство зданий, строений, сооружений – 3 м. В условиях реконструкции существующей застройки отступы от границ земельного участка формируются в соответствии со сложившейся линией застройки или по красной линии. Размеры земельных участков – не</p>	

1	2	3	4
		<p>менее 200 кв.м. Максимальный процент застройки в границах земельного участка, включая здания, строения, сооружения, в том числе обеспечивающие функционирование объекта – 75%. Минимальный процент озеленения – 15%. Минимальное количество мест для стоянки автомобилей:</p> <ul style="list-style-type: none"> – для магазинов с торговой площадью менее 200 кв.м – 3 машино-места на 1 объект; – для объектов с торговой площадью более 200 кв.м – 10 машино-мест на 100 кв.м торговой площади; – для предприятий общественного питания – 10 машино-мест на 100 мест 	
Гостиничное обслуживание	размещение гостиниц, а также иных зданий, используемых с целью извлечения предпринимательской выгоды из предоставления жилого помещения для временного проживания в них	<p>предельная максимальная высота – 75 м. Минимальные отступы от границ земельных участков в целях определения мест допустимого размещения зданий, строений, сооружений, за пределами которых запрещено строительство зданий, строений, сооружений – 5 м. В условиях реконструкции существующей застройки отступы от границ земельного участка формируются в соответствии со сложившейся линией застройки или по</p>	

1	2	3	4
		<p>красной линии.</p> <p>Размеры земельных участков – не менее 5000 кв.м.</p> <p>Максимальный процент застройки в границах земельного участка, включая здания, строения, сооружения, в том числе обеспечивающие функционирование объекта – 75%.</p> <p>Минимальный процент озеленения – 15%.</p> <p>Минимальное количество мест для стоянки автомобилей – 1 машино-место на 200 кв.м общей площади, но не менее, чем 1 машино-место на 5 номеров</p>	
<p>Для индивидуального жилищного строительства</p>	<p>размещение жилого дома (отдельно стоящего здания количеством надземных этажей не более чем три, высотой не более двадцати метров, которое состоит из комнат и помещений вспомогательного использования, предназначенных для удовлетворения гражданами бытовых и иных нужд, связанных с их проживанием в таком здании, не предназначенного для раздела на самостоятельные объекты недвижимости);</p> <p>выращивание сельскохозяйственных культур;</p> <p>размещение индивидуальных гаражей и хозяйственных построек</p>	<p>предельное максимальное количество этажей – 3 надземных этажа.</p> <p>Минимальные отступы от границ земельных участков в целях определения мест допустимого размещения зданий, строений, сооружений, за пределами которых запрещено строительство зданий, строений, сооружений:</p> <ul style="list-style-type: none"> – 3 м; – 0 м в случае строительства примыкающих друг к другу индивидуальных жилых домов, со стороны размещения примыкающего индивидуального жилого дома. <p>В условиях реконструкции существующей застройки отступы от</p>	

1	2	3	4
		<p>границ земельного участка формируются в соответствии со сложившейся линией застройки или по красной линии.</p> <p>Вспомогательные здания и хозяйственные строения, за исключением гаражей, размещать со стороны улиц не допускается.</p> <p>Размеры земельных участков:</p> <ul style="list-style-type: none"> – минимальный – 300 кв.м; – максимальный – 5000 кв.м. <p>Максимальный процент застройки в границах земельного участка, включая здания, строения, сооружения, в том числе обеспечивающие функционирование объекта – 60%.</p> <p>Минимальное количество мест для стоянки автомобилей – 1 машино-место на 1 домовладение</p>	
<p>Малоэтажная многоквартирная жилая застройка</p>	<p>размещение малоэтажных многоквартирных домов (многоквартирные дома высотой до 4 этажей, включая мансардный);</p> <p>обустройство спортивных и детских площадок, площадок для отдыха;</p> <p>размещение объектов обслуживания жилой застройки во встроенных, пристроенных и встроенно-пристроенных помещениях малоэтажного многоквартирного дома, если общая площадь таких помещений в малоэтажном многоквартирном доме не составляет</p>	<p>предельное максимальное количество этажей – 4 надземных этажа, включая мансардный.</p> <p>Минимальные отступы от границ земельных участков в целях определения мест допустимого размещения зданий, строений, сооружений, за пределами которых запрещено строительство зданий, строений, сооружений:</p> <ul style="list-style-type: none"> – 3 м; – 0 м в случае размещения на смежном участке пристроенного здания. 	<p>размещение встроенных, пристроенных и встроенно-пристроенных объектов осуществлять в соответствии с требованиями СП 54.13330.2016 «СНиП 31–01–2003 Здания жилые многоквартирные»</p>

1	2	3	4
	<p>более 15% общей площади помещений дома</p>	<p>В условиях реконструкции существующей застройки отступы от границ земельного участка формируются в соответствии со сложившейся линией застройки или по красной линии.</p> <p>Вспомогательные строения размещать со стороны улиц не допускается.</p> <p>Размеры земельных участков – не менее 1000 кв.м.</p> <p>Максимальный процент застройки в границах земельного участка, включая здания, строения, сооружения, в том числе обеспечивающие функционирование объекта – 70%.</p> <p>Минимальный процент озеленения – 15%.</p> <p>Максимальный коэффициент плотности застройки жилыми домами – 1,3.</p> <p>Коэффициент плотности застройки – отношение площади всех этажей зданий и сооружений к площади участка.</p> <p>Минимальное количество мест для хранения автомобилей – 1 машино-место на 100 кв.м жилой площади, но не менее 1 машино-место на 1 квартиру</p>	
Среднеэтажная жилая застройка	<p>размещение многоквартирных домов этажностью не выше восьми этажей; благоустройство и озеленение; размещение подземных гаражей и</p>	<p>предельное минимальное количество этажей – 5 надземных этажей.</p> <p>Предельное максимальное количество этажей – 8 надземных этажей.</p>	<p>размещение встроенных, пристроенных и встроенно-пристроенных объектов осуществлять в соответствии с</p>

1	2	3	4
	<p>автостоянок; обустройство спортивных и детских площадок, площадок для отдыха; размещение объектов обслуживания жилой застройки во встроенных, пристроенных и встроенно-пристроенных помещениях многоквартирного дома, если общая площадь таких помещений в многоквартирном доме не составляет более 20% общей площади помещений дома</p>	<p>Минимальные отступы от границ земельных участков в целях определения мест допустимого размещения зданий, строений, сооружений, за пределами которых запрещено строительство зданий, строений, сооружений:</p> <ul style="list-style-type: none"> – 3 м; – 0 м в случае размещения на смежном участке пристроенного здания; – 5 м со стороны улично-дорожной сети, за исключением проездов. <p>В условиях реконструкции существующей застройки отступы от границ земельного участка формируются в соответствии со сложившейся линией застройки или по красной линии.</p> <p>Размеры земельных участков – не менее 1500 кв.м.</p> <p>Максимальный процент застройки в границах земельного участка, включая здания, строения, сооружения, в том числе обеспечивающие функционирование объекта – 70%.</p> <p>Минимальный процент озеленения – 20%.</p> <p>Максимальный коэффициент плотности застройки жилыми домами – 1,8.</p> <p>Коэффициент плотности застройки – отношение площади всех этажей</p>	<p>требованиями СП 54.13330.2016 «СНиП 31–01–2003 Здания жилые многоквартирные»</p>

1	2	3	4
		зданий и сооружений к площади участка. Минимальное количество мест для стоянки автомобилей – 1 машино-место на 2 квартиры	
Многоэтажная жилая застройка (высотная застройка)	размещение многоквартирных домов этажностью девять этажей и выше; благоустройство и озеленение придомовых территорий; обустройство спортивных и детских площадок, хозяйственных площадок и площадок для отдыха; размещение подземных гаражей и автостоянок, размещение объектов обслуживания жилой застройки во встроенных, пристроенных и встроенно-пристроенных помещениях многоквартирного дома в отдельных помещениях дома, если площадь таких помещений в многоквартирном доме не составляет более 15% от общей площади дома	предельное минимальное количество этажей – 9 надземных этажей. Предельная максимальная высота – 75 м. Минимальные отступы от границ земельных участков в целях определения мест допустимого размещения зданий, строений, сооружений, за пределами которых запрещено строительство зданий, строений, сооружений: – 3 м; – 0 м в случае размещения на смежном участке пристроенного здания; – 5 м со стороны улично-дорожной сети, за исключением проездов. В условиях реконструкции существующей застройки отступы от границ земельного участка формируются в соответствии со сложившейся линией застройки или по красной линии. Размеры земельных участков – не менее 2000 кв.м. Максимальный процент застройки в границах земельного участка, включая здания, строения, сооружения, в том	размещение встроенных, пристроенных и встроенно-пристроенных объектов осуществлять в соответствии с требованиями СП 54.13330.2016 «СНиП 31–01–2003 Здания жилые многоквартирные»

1	2	3	4
		<p>числе обеспечивающие функционирование объекта – 70%. Минимальный процент озеленения – 30%. Максимальный коэффициент плотности застройки жилыми домами – 2,3. Коэффициент плотности застройки – отношение площади всех этажей зданий и сооружений к площади участка. Минимальное количество мест для стоянки автомобилей – 0,5 машино-мест на 1 квартиру</p>	
Дошкольное, начальное и среднее общее образование	<p>размещение объектов капитального строительства, предназначенных для просвещения, дошкольного, начального и среднего общего образования (детские ясли, детские сады, школы, лицеи, гимназии, художественные, музыкальные школы, образовательные кружки и иные организации, осуществляющие деятельность по воспитанию, образованию и просвещению), в том числе зданий, спортивных сооружений, предназначенных для занятия обучающихся физической культурой и спортом</p>	<p>предельное максимальное количество этажей – 4 надземных этажа. Минимальные отступы от границ земельных участков в целях определения мест допустимого размещения зданий, строений, сооружений, за пределами которых запрещено строительство зданий, строений, сооружений – 5 м. Размеры земельных участков: – дошкольные образовательные организации – не менее 1750 кв.м; – общеобразовательные организации – не менее 15000 кв.м; – организации дополнительного образования – не менее 375 кв.м; – спортивных сооружений – не менее 100 кв.м. Максимальный процент застройки в</p>	<p>размещение объектов капитального строительства, предназначенных для дошкольного, начального и среднего общего образования, не допускается на расстоянии менее 10 м со стороны улично-дорожной сети</p>

1	2	3	4
		<p>границах земельного участка, включая здания, строения, сооружения, в том числе обеспечивающие функционирование объекта – 60%. Минимальный процент озеленения – 20%. Минимальное количество мест для стоянки автомобилей:</p> <ul style="list-style-type: none"> – для учреждений дошкольного образования – 5 машино-мест на 100 учащихся; – для учреждений начального и среднего общего образования – 2 машино-места на 100 учащихся; – иные организации, осуществляющие деятельность по воспитанию, образованию и просвещению – 5 машино-мест на 100 учащихся 	
Религиозное использование	размещение зданий и сооружений религиозного использования. Содержание данного вида разрешенного использования включает в себя содержание видов разрешенного использования с кодами 3.7.1 - 3.7.2 Классификатора видов разрешенного использования земельных участков	<p>предельная максимальная высота – 30 м. Минимальные отступы от границ земельных участков в целях определения мест допустимого размещения зданий, строений, сооружений, за пределами которых запрещено строительство зданий, строений, сооружений – 3 м. В условиях реконструкции существующей застройки отступы от границ земельного участка формируются в соответствии со сложившейся линией застройки или по</p>	
Осуществление религиозных обрядов	размещение зданий и сооружений, предназначенных для совершения религиозных обрядов и церемоний (в том числе церкви, соборы, храмы,	существующей застройки отступы от границ земельного участка формируются в соответствии со сложившейся линией застройки или по	

1	2	3	4
Религиозное управление образование	<p>часовни, мечети, молельные дома, синагоги)</p> <p>и размещение зданий, предназначенных для постоянного местонахождения духовных лиц, паломников и послушников в связи с осуществлением ими религиозной службы, а также для осуществления благотворительной и религиозной образовательной деятельности (монастыри, скиты, дома священнослужителей, воскресные и религиозные школы, семинарии, духовные училища)</p>	<p>красной линии.</p> <p>Размеры земельных участков не подлежат установлению.</p> <p>Максимальный процент застройки в границах земельного участка, включая здания, строения, сооружения, в том числе обеспечивающие функционирование объекта – 70%.</p> <p>Минимальный процент озеленения – 20%.</p> <p>Минимальное количество мест для стоянки автомобилей – 7 машино-мест на 100 одновременных посетителей, но не менее 1 машино-место на 1 объект</p>	
Спорт	<p>размещение зданий и сооружений для занятия спортом. Содержание данного вида разрешенного использования включает в себя содержание видов разрешенного использования с кодами 5.1.1 - 5.1.7 Классификатора видов разрешенного использования земельных участков</p>	<p>предельное максимальное количество этажей – 4 надземных этажа.</p> <p>Минимальные отступы от границ земельных участков в целях определения мест допустимого размещения зданий, строений, сооружений, за пределами которых запрещено строительство зданий, строений, сооружений – 5 м.</p>	
Обеспечение спортивно-зрелищных мероприятий	<p>размещение спортивно-зрелищных зданий и сооружений, имеющих специальные места для зрителей от 500 мест (стадионов, дворцов спорта, ледовых дворцов, ипподромов)</p>	<p>В условиях реконструкции существующей застройки отступы от границ земельного участка формируются в соответствии со сложившейся линией застройки или по красной линии.</p>	
Обеспечение занятий спортом в помещениях	<p>размещение спортивных клубов, спортивных залов, бассейнов, физкультурно-оздоровительных комплексов в зданиях и сооружениях</p>	<p>Размеры земельных участков – не менее 100 кв.м.</p>	
Площадки для	<p>размещение площадок для занятия</p>	<p>Максимальный процент застройки в</p>	

1	2	3	4
занятий спортом	спортом и физкультурой на открытом воздухе (физкультурные площадки, беговые дорожки, поля для спортивной игры)	границах земельного участка, включая здания, строения, сооружения, в том числе обеспечивающие функционирование объекта – 60%.	
Оборудованные площадки для занятий спортом	размещение сооружений для занятия спортом и физкультурой на открытом воздухе (теннисные корты, автодромы, мотодромы, трамплины, спортивные стрельбища)	Минимальный процент озеленения – 20%. Минимальное количество мест для стоянки автомобилей – 6 машино-мест на 100 мест или единовременных посетителей, но не менее 1 машино-место на 100 кв.м общей площади	
Водный спорт	размещение спортивных сооружений для занятия водными видами спорта (причалы и сооружения, необходимые для организации водных видов спорта и хранения соответствующего инвентаря)		
Авиационный спорт	размещение спортивных сооружений для занятия авиационными видами спорта (ангары, взлетно-посадочные площадки и иные сооружения, необходимые для организации авиационных видов спорта и хранения соответствующего инвентаря)		
Спортивные базы	размещение спортивных баз и лагерей, в которых осуществляется спортивная подготовка длительно проживающих в них лиц		
Причалы для маломерных судов	размещение сооружений, предназначенных для причаливания, хранения и обслуживания яхт, катеров, лодок и других маломерных судов	предельное максимальное количество этажей – 2 надземных этажа. Минимальные отступы от границ земельных участков в целях определения мест допустимого размещения зданий, строений,	

1	2	3	4
		<p>сооружений, за пределами которых запрещено строительство зданий, строений, сооружений, не подлежат установлению.</p> <p>Размеры земельных участков:</p> <ul style="list-style-type: none"> – 27 кв.м на 1 место для прогулочного флота; – 75 кв.м на 1 место для спортивного флота. <p>Максимальный процент застройки в границах земельного участка, включая здания, строения, сооружения, в том числе обеспечивающие функционирование объекта – 90%</p>	
Санаторная деятельность	<p>размещение санаториев, профилакториев, бальнеологических лечебниц, грязелечебниц, обеспечивающих оказание услуги по лечению и оздоровлению населения; обустройство лечебно-оздоровительных местностей (пляжи, бюветы, места добычи целебной грязи); размещение лечебно-оздоровительных лагерей</p>	<p>предельное максимальное количество этажей – 8 надземных этажей.</p> <p>Минимальные отступы от границ земельных участков в целях определения мест допустимого размещения зданий, строений, сооружений, за пределами которых запрещено строительство зданий, строений, сооружений – 5 м.</p> <p>В условиях реконструкции существующей застройки отступы от границ земельного участка формируются в соответствии со сложившейся линией застройки или по красной линии.</p> <p>Размеры земельных участков не подлежат установлению.</p> <p>Максимальный процент застройки в границах земельного участка, включая</p>	

1	2	3	4
		<p>здания, строения, сооружения, в том числе обеспечивающие функционирование объекта – 30%. Минимальный процент озеленения – 65%. Минимальное количество мест для стоянки автомобилей – 25 машино-место на 100 отдыхающих</p>	
<p>Служебные гаражи</p>	<p>размещение постоянных или временных гаражей, стоянок для хранения служебного автотранспорта, используемого в целях осуществления видов деятельности, предусмотренных видами разрешенного использования с кодами 3.0, 4.0 Классификатора видов разрешенного использования земельных участков, а также для стоянки и хранения транспортных средств общего пользования, в том числе в депо</p>	<p>предельное максимальное количество этажей – 5 надземных этажей. Минимальные отступы от границ земельных участков в целях определения мест допустимого размещения зданий, строений, сооружений, за пределами которых запрещено строительство зданий, строений, сооружений:</p> <ul style="list-style-type: none"> – для постоянных или временных гаражей с несколькими стояночными местами, стоянок (парковок), гаражей – 1,5 м; – для многоярусных объектов – 3 м. <p>В условиях реконструкции существующей застройки отступы от границ земельного участка формируются в соответствии со сложившейся линией застройки или по красной линии. Размеры земельных участков:</p> <ul style="list-style-type: none"> – не менее 40 кв.м на 1 машино-место для гаражей; – не менее 25 кв.м на 1 машино-место для открытых наземных 	

1	2	3	4
		<p>стоянок.</p> <p>Максимальный процент застройки в границах земельного участка, включая здания, строения, сооружения, в том числе обеспечивающие функционирование объекта – 75%.</p> <p>Минимальный процент озеленения не подлежит установлению.</p>	
Выставочно-ярмарочная деятельность	размещение объектов капитального строительства, сооружений, предназначенных для осуществления выставочно-ярмарочной и конгрессной деятельности, включая деятельность, необходимую для обслуживания указанных мероприятий (застройка экспозиционной площади, организация питания участников мероприятий)	<p>предельное максимальное количество этажей – 2 надземных этажа.</p> <p>Минимальные отступы от границ земельных участков в целях определения мест допустимого размещения зданий, строений, сооружений, за пределами которых запрещено строительство зданий, строений, сооружений – 5 м.</p> <p>В условиях реконструкции существующей застройки отступы от границ земельного участка формируются в соответствии со сложившейся линией застройки или по красной линии.</p> <p>Размеры земельных участков – не менее 1000 кв.м.</p> <p>Максимальный процент застройки в границах земельного участка, включая здания, строения, сооружения, в том числе обеспечивающие функционирование объекта – 75%.</p> <p>Вспомогательные строения размещать со стороны улиц не допускается.</p> <p>Минимальный процент озеленения –</p>	

1	2	3	4
		<p>15%.</p> <p>Минимальное количество мест для стоянки автомобилей – 10 машино-мест на 100 полезной площади</p>	
Коммунальное обслуживание	<p>размещение зданий и сооружений в целях обеспечения физических и юридических лиц коммунальными услугами. Содержание данного вида разрешенного использования включает в себя содержание видов разрешенного использования с кодами 3.1.1 - 3.1.2 Классификатора видов разрешенного использования земельных участков</p>	<p>предельное максимальное количество этажей – 2 надземных этажа.</p> <p>Минимальные отступы от границ земельных участков в целях определения мест допустимого размещения зданий, строений, сооружений, за пределами которых запрещено строительство зданий, строений, сооружений – 0,5 м.</p> <p>В условиях реконструкции существующей застройки отступы от границ земельного участка формируются в соответствии со сложившейся линией застройки или по красной линии.</p> <p>Размеры земельных участков для объектов, предназначенных для приема физических и юридических лиц в связи с предоставлением им коммунальных услуг – не менее 300 кв.м.</p> <p>Размеры земельных участков для объектов обеспечения физических и юридических лиц коммунальными услугами не подлежат установлению.</p> <p>Максимальный процент застройки в границах земельного участка, включая здания, строения, сооружения, в том числе обеспечивающие</p>	
Предоставление коммунальных услуг	<p>размещение зданий и сооружений, обеспечивающих поставку воды, тепла, электричества, газа, отвод канализационных стоков, очистку и уборку объектов недвижимости (котельных, водозаборов, очистных сооружений, насосных станций, водопроводов, линий электропередач, трансформаторных подстанций, газопроводов, линий связи, телефонных станций, канализаций, стоянок, гаражей и мастерских для обслуживания уборочной и аварийной техники, сооружений, необходимых для сбора и плавки снега)</p>		
Административные здания организаций, обеспечивающих	<p>размещение зданий, предназначенных для приема физических и юридических лиц в</p>		

1	2	3	4
предоставление коммунальных услуг	связи с предоставлением им коммунальных услуг	функционирование объекта – 90%. Минимальный процент озеленения не подлежит установлению	
Земельные участки (территории) общего пользования	земельные участки общего пользования. Содержание данного вида разрешенного использования включает в себя содержание видов разрешенного использования с кодами 12.0.1 - 12.0.2 Классификатора видов разрешенного использования земельных участков	предельные (минимальные и (или) максимальные) размеры земельных участков, предельные параметры разрешенного строительства, реконструкции объектов капитального строительства не подлежат установлению	
Улично-дорожная сеть	размещение объектов улично-дорожной сети: автомобильных дорог, трамвайных путей и пешеходных тротуаров в границах населенных пунктов, пешеходных переходов, бульваров, площадей, проездов, велодорожек и объектов велотранспортной и инженерной инфраструктуры; размещение придорожных стоянок (парковок) транспортных средств в границах городских улиц и дорог, за исключением предусмотренных видами разрешенного использования с кодами 2.7.1, 4.9, 7.2.3 Классификатора видов разрешенного использования земельных участков, а также некапитальных сооружений, предназначенных для охраны транспортных средств		
Благоустройство территории	размещение декоративных, технических, планировочных,		

1	2	3	4
	<p>конструктивных устройств, элементов озеленения, различных видов оборудования и оформления, малых архитектурных форм, некапитальных нестационарных строений и сооружений, информационных щитов и указателей, применяемых как составные части благоустройства территории, общественных туалетов</p>		

Условно разрешенные виды и параметры использования земельных участков и объектов капитального строительства

Виды разрешенного использования		Параметры разрешенного использования	Ограничения использования земельных участков и объектов капитального строительства
наименование вида использования	описание вида использования		
1	2	3	4
Объекты дорожного сервиса	<p>размещение зданий и сооружений дорожного сервиса. Содержание данного вида разрешенного использования включает в себя содержание видов разрешенного использования с кодами 4.9.1.1 - 4.9.1.4 Классификатора видов разрешенного использования земельных участков</p>	<p>предельное максимальное количество этажей – 3 надземных этажа. Минимальные отступы от границ земельных участков в целях определения мест допустимого размещения зданий, строений, сооружений, за пределами которых запрещено строительство зданий, строений, сооружений – 2 м.</p>	
Заправка транспортных средств	<p>размещение автозаправочных станций; размещение магазинов сопутствующей торговли, зданий для организации общественного питания в качестве объектов дорожного</p>	<p>В условиях реконструкции существующей застройки отступы от границ земельного участка формируются в соответствии со сложившейся линией застройки или по</p>	

1	2	3	4
Обеспечение дорожного отдыха	<p>сервиса</p> <p>размещение зданий для предоставления гостиничных услуг в качестве дорожного сервиса (мотелей), а также размещение магазинов сопутствующей торговли, зданий для организации общественного питания в качестве объектов дорожного сервиса</p>	<p>красной линии.</p> <p>Размеры земельных участков – не менее 200 кв.м.</p> <p>Максимальный процент застройки в границах земельного участка, включая здания, строения, сооружения, в том числе обеспечивающие функционирование объекта – 65%.</p> <p>Минимальный процент озеленения – 15%.</p>	
Автомобильные мойки	<p>размещение автомобильных моек, а также размещение магазинов сопутствующей торговли</p>	<p>Минимальное количество парковочных мест:</p>	
Ремонт автомобилей	<p>размещение мастерских, предназначенных для ремонта и обслуживания автомобилей, и прочих объектов дорожного сервиса, а также размещение магазинов сопутствующей торговли</p>	<ul style="list-style-type: none"> – для объектов питания – 10 машино-мест на 30 мест; – для объектов торговли – 10 машино-мест на 100 кв.м торговой площади; – для объектов, предоставляющих гостиничные услуги – 1 машино-место на 200 кв.м общей площади, но не менее 1 машино-место на 3 номера; – для объектов дорожного сервиса связанных ремонтом и обслуживанием автомобилей – 7 машино-мест на 3 поста 	

Вспомогательные виды и параметры разрешенного использования земельных участков и объектов капитального строительства

Виды разрешенного использования		Параметры разрешенного использования	Ограничения использования земельных участков и объектов капитального строительства
наименование вида использования	описание вида использования		
1	2	3	4
Предоставление коммунальных услуг	размещение зданий и сооружений, обеспечивающих поставку воды, тепла, электричества, газа, отвод канализационных стоков, очистку и уборку объектов недвижимости (котельных, водозаборов, очистных сооружений, насосных станций, водопроводов, линий электропередач, трансформаторных подстанций, газопроводов, линий связи, телефонных станций, канализаций, стоянок, гаражей и мастерских для обслуживания уборочной и аварийной техники, сооружений, необходимых для сбора и плавки снега)	<p>предельное максимальное количество этажей – 2 надземных этажа.</p> <p>Минимальные отступы от границ земельных участков в целях определения мест допустимого размещения зданий, строений, сооружений, за пределами которых запрещено строительство зданий, строений, сооружений – 0,5 м.</p> <p>В условиях реконструкции существующей застройки отступы от границ земельного участка формируются в соответствии со сложившейся линией застройки или по красной линии.</p> <p>Размеры земельных участков не подлежат установлению.</p> <p>Максимальный процент застройки в границах земельного участка не подлежит установлению.</p> <p>Минимальный процент озеленения не подлежит установлению</p>	
Служебные гаражи	размещение постоянных или временных гаражей, стоянок для хранения служебного автотранспорта, используемого в целях осуществления видов деятельности, предусмотренных видами разрешенного использования	<p>предельное максимальное количество этажей – 1 надземный этаж.</p> <p>Минимальные отступы от границ земельных участков в целях определения мест допустимого размещения зданий, строений, сооружений, за пределами которых</p>	

1	2	3	4
	с кодами 3.0, 4.0 Классификатора видов разрешенного использования земельных участков, а также для стоянки и хранения транспортных средств общего пользования, в том числе в депо	запрещено строительство зданий, строений, сооружений: – для постоянных или временных гаражей с несколькими стояночными местами, стоянок (парковок), гаражей – 1,5 м; – для многоярусных объектов – 3 м. В условиях реконструкции существующей застройки отступы от границ земельного участка формируются в соответствии со сложившейся линией застройки или по красной линии. Размеры земельных участков не подлежат установлению. Минимальный процент озеленения не подлежит установлению. Максимальный процент застройки в границах земельного участка не подлежит установлению	
Земельные участки (территории) общего пользования	земельные участки общего пользования. Содержание данного вида разрешенного использования включает в себя содержание видов разрешенного использования с кодами 12.0.1 - 12.0.2 Классификатора видов разрешенного использования земельных участков	предельные (минимальные и (или) максимальные) размеры земельных участков, предельные параметры разрешенного строительства, реконструкции объектов капитального строительства не подлежат установлению	
Улично-дорожная сеть	размещение объектов улично-дорожной сети: автомобильных дорог, трамвайных путей и пешеходных тротуаров в границах населенных пунктов, пешеходных		

1	2	3	4
	<p>переходов, бульваров, площадей, проездов, велодорожек и объектов велотранспортной и инженерной инфраструктуры;</p> <p>размещение придорожных стоянок (парковок) транспортных средств в границах городских улиц и дорог, за исключением предусмотренных видами разрешенного использования с кодами 2.7.1, 4.9, 7.2.3 Классификатора видов разрешенного использования земельных участков, а также некапитальных сооружений, предназначенных для охраны транспортных средств</p>		
<p>Благоустройство территории</p>	<p>размещение декоративных, технических, планировочных, конструктивных устройств, элементов озеленения, различных видов оборудования и оформления, малых архитектурных форм, некапитальных нестационарных строений и сооружений, информационных щитов и указателей, применяемых как составные части благоустройства территории, общественных туалетов</p>		

3.11. Производственная зона (П 1)

Действие градостроительного регламента не распространяется на земельные участки, предоставленные для добычи полезных ископаемых.

Основные виды и параметры разрешенного использования земельных участков и объектов капитального строительства

Виды разрешенного использования		Параметры разрешенного использования	Ограничения использования земельных участков и объектов капитального строительства
наименование вида использования	описание вида использования		
1	2	3	4
Недропользование	<p>осуществление геологических изысканий;</p> <p>добыча полезных ископаемых открытым (карьеры, отвалы) и закрытым (шахты, скважины) способами;</p> <p>размещение объектов капитального строительства, в том числе подземных, в целях добычи полезных ископаемых;</p> <p>размещение объектов капитального строительства, необходимых для подготовки сырья к транспортировке и (или) промышленной переработке;</p> <p>размещение объектов капитального строительства, предназначенных для проживания в них сотрудников,</p>	<p>предельные (минимальные и (или) максимальные) размеры земельных участков, предельные параметры разрешенного строительства, реконструкции объектов капитального строительства не подлежат установлению</p>	<p>запрещается строительство объектов капитального строительства производственного, социально-бытового и иного назначения на территории запретной зоны военного объекта, а также проведение ландшафтно-реабилитационных, рекреационных и иных работ, создающих угрозу безопасности военного объекта и сохранности находящегося на нем имущества. В пределах запретной зоны военного объекта не допускается устройство стрельбищ и тиров, стрельба из всех видов оружия, а также использование взрывных</p>

1	2	3	4
	осуществляющих обслуживание зданий и сооружений, необходимых для целей недропользования, если добыча полезных ископаемых происходит на межселенной территории		устройств и пиротехнических средств
Производственная деятельность	размещение объектов капитального строительства в целях добычи полезных ископаемых, их переработки, изготовления вещей промышленным способом	предельное количество этажей не подлежит установлению. Минимальные отступы от границ земельных участков в целях определения мест допустимого размещения зданий, строений, сооружений, за пределами которых запрещено строительство зданий, строений, сооружений – 3 м.	не допускается размещать объекты по производству лекарственных веществ, лекарственных средств и (или) лекарственных форм, а также объекты пищевых отраслей промышленности в санитарно-защитной зоне и на территории объектов других отраслей промышленности.
Тяжелая промышленность	размещение объектов капитального строительства горно-обогатительной и горно-перерабатывающей, металлургической, машиностроительной промышленности, а также изготовления и ремонта продукции судостроения, авиастроения, вагоностроения, машиностроения, станкостроения, а также другие подобные промышленные предприятия, для эксплуатации которых предусматривается установление охранных или санитарно-защитных зон, за исключением случаев, когда объект промышленности отнесен к иному виду разрешенного использования	В условиях реконструкции существующей застройки отступы от границ земельного участка формируются в соответствии со сложившейся линией застройки или по красной линии. Размеры земельных участков – не менее 500 кв.м. Максимальный процент застройки в границах земельного участка, включая здания, строения, сооружения, в том числе обеспечивающие функционирование объекта: – для объектов I – II класса вредности – 70%; – для объектов III класса вредности – 75%;	Использование земельных участков в границах охранных зон объектов электросетевого хозяйства осуществлять в соответствии с постановлением Правительства РФ от 24.02.2009 № 160 «О порядке установления охранных зон объектов электросетевого хозяйства и особых условий использования земельных участков, расположенных в границах таких зон»
Автомобилестроительная промышленность	размещение объектов капитального строительства, предназначенных для производства транспортных средств и оборудования, производства		

1	2	3	4
	автомобилей, производства автомобильных кузовов, производства прицепов, полуприцепов и контейнеров, предназначенных для перевозки одним или несколькими видами транспорта, производства частей и принадлежностей автомобилей и их двигателей	<p>– для объектов IV, V класса вредности – 80%.</p> <p>Минимальный процент озеленения:</p> <p>– для объектов I – II класса вредности – 20%;</p> <p>– для объектов III класса вредности – 15%;</p> <p>– для объектов IV, V класса вредности – 10%.</p>	
Легкая промышленность	размещение объектов капитального строительства, предназначенных для текстильной, фарфоро-фаянсовой, электронной промышленности	Минимальное количество мест для стоянки автомобилей – 25 машиномест на 100 работающих в двух смежных сменах	
Фармацевтическая промышленность	размещение объектов капитального строительства, предназначенных для фармацевтического производства, в том числе объектов, в отношении которых предусматривается установление охранных или санитарно-защитных зон		
Пищевая промышленность	размещение объектов пищевой промышленности, по переработке сельскохозяйственной продукции способом, приводящим к их переработке в иную продукцию (консервирование, копчение, хлебопечение), в том числе для производства напитков, алкогольных напитков и табачных изделий		
Нефтехимическая промышленность	размещение объектов капитального строительства, предназначенных для переработки углеводородного сырья,		

1	2	3	4
	изготовления удобрений, полимеров, химической продукции бытового назначения и подобной продукции, а также другие подобные промышленные предприятия		
Строительная промышленность	размещение объектов капитального строительства, предназначенных для производства: строительных материалов (кирпичей, пиломатериалов, цемента, крепежных материалов), бытового и строительного газового и сантехнического оборудования, лифтов и подъемников, столярной продукции, сборных домов или их частей и тому подобной продукции		
Целлюлозно-бумажная промышленность	размещение объектов капитального строительства, предназначенных для целлюлозно-бумажного производства, производства целлюлозы, древесной массы, бумаги, картона и изделий из них, издательской и полиграфической деятельности, тиражирования записанных носителей информации		
Деловое управление	размещение объектов капитального строительства с целью: размещения объектов управленческой деятельности, не связанной с государственным или муниципальным управлением и оказанием услуг, а также с целью обеспечения совершения сделок, не	предельное максимальное количество этажей – 4 надземных этажа. Минимальные отступы от границ земельных участков в целях определения мест допустимого размещения зданий, строений, сооружений, за пределами которых запрещено строительство зданий,	использование земельных участков в границах охранных зон объектов электросетевого хозяйства осуществлять в соответствии с постановлением Правительства РФ от 24.02.2009 № 160 «О порядке установления охранных зон объектов

1	2	3	4
	<p>требующих передачи товара в момент их совершения между организациями, в том числе биржевая деятельность (за исключением банковской и страховой деятельности)</p>	<p>строений, сооружений – 5 м. В условиях реконструкции существующей застройки отступы от границ земельного участка формируются в соответствии со сложившейся линией застройки или по красной линии. Размеры земельных участков – не менее 500 кв.м. Максимальный процент застройки в границах земельного участка, включая здания, строения, сооружения, в том числе обеспечивающие функционирование объекта – 75%. Минимальный процент озеленения – 15%. Минимальное количество мест для стоянки автомобилей – 1 машино-место на 50 кв.м общей площади, но не менее 15 машино-мест на 100 работающих</p>	<p>электросетевого хозяйства и особых условий использования земельных участков, расположенных в границах таких зон»</p>
Склады	<p>размещение сооружений, имеющих назначение по временному хранению, распределению и перевалке грузов (за исключением хранения стратегических запасов), не являющихся частями производственных комплексов, на которых был создан груз: промышленные базы, склады, погрузочные терминалы и доки, нефтехранилища и нефтеналивные станции, газовые хранилища и</p>	<p>предельное количество этажей не подлежит установлению. Минимальные отступы от границ земельных участков в целях определения мест допустимого размещения зданий, строений, сооружений, за пределами которых запрещено строительство зданий, строений, сооружений – 3 м. В условиях реконструкции существующей застройки отступы от границ земельного участка</p>	<p>не допускается размещать склады сырья и полупродуктов для фармацевтических предприятий, оптовые склады продовольственного сырья и пищевых продуктов в санитарно-защитной зоне и на территории объектов других отраслей промышленности. Использование земельных участков в границах охранных зон объектов электросетевого</p>

1	2	3	4
	<p>обслуживающие их газоконденсатные и газоперекачивающие станции, элеваторы и продовольственные склады, за исключением железнодорожных перевалочных складов</p>	<p>формируются в соответствии со сложившейся линией застройки или по красной линии. Размеры земельных участков – не менее 500 кв.м Максимальный процент застройки в границах земельного участка, включая здания, строения, сооружения, в том числе обеспечивающие функционирование объекта – 80%. Минимальный процент озеленения – 10%. Минимальное количество мест для стоянки автомобилей – 1 машино- место на 6 работающих в смену, но не менее 1 машино-мест на 1500 кв.м полезной площади (закрытой или открытой)</p>	<p>хозяйства осуществлять в соответствии с постановлением Правительства РФ от 24.02.2009 № 160 «О порядке установления охранных зон объектов электросетевого хозяйства и особых условий использования земельных участков, расположенных в границах таких зон»</p>
<p>Складские площадки</p>	<p>временное хранение, распределение и перевалка грузов (за исключением хранения стратегических запасов) на открытом воздухе</p>	<p>предельные (минимальные и (или) максимальные) размеры земельных участков, предельные параметры разрешенного строительства, реконструкции объектов капитального строительства не подлежат установлению</p>	<p>не допускается размещать склады сырья и полупродуктов для фармацевтических предприятий, оптовые склады продовольственного сырья и пищевых продуктов в санитарно- защитной зоне и на территории объектов других отраслей промышленности. Использование земельных участков в границах охранных зон объектов электросетевого хозяйства осуществлять в соответствии с постановлением Правительства РФ от 24.02.2009</p>

1	2	3	4
			№ 160 «О порядке установления охранных зон объектов электросетевого хозяйства и особых условий использования земельных участков, расположенных в границах таких зон»
Научно-производственная деятельность	размещение технологических, промышленных, агропромышленных парков, бизнес-инкубаторов	<p>предельное максимальное количество этажей – 4 надземных этажа.</p> <p>Минимальные отступы от границ земельных участков в целях определения мест допустимого размещения зданий, строений, сооружений, за пределами которых запрещено строительство зданий, строений, сооружений, не подлежат установлению.</p> <p>Размеры земельных участков не подлежат установлению.</p> <p>Максимальный процент застройки в границах земельного участка, включая здания, строения, сооружения, в том числе обеспечивающие функционирование объекта – 75%.</p> <p>Минимальный процент озеленения – 15%.</p> <p>Минимальное количество мест для стоянки автомобилей – 35 машиномест на 100 сотрудников</p>	использование земельных участков в границах охранных зон объектов электросетевого хозяйства осуществлять в соответствии с постановлением Правительства РФ от 24.02.2009 № 160 «О порядке установления охранных зон объектов электросетевого хозяйства и особых условий использования земельных участков, расположенных в границах таких зон»
Служебные гаражи	размещение постоянных или временных гаражей, стоянок для хранения служебного автотранспорта, используемого в	<p>предельное максимальное количество этажей – 4 надземных этажа.</p> <p>Минимальные отступы от границ земельных участков в целях</p>	использование земельных участков в границах охранных зон объектов электросетевого хозяйства осуществлять в

1	2	3	4
	<p>целях осуществления видов деятельности, предусмотренных видами разрешенного использования с кодами 3.0, 4.0 Классификатора видов разрешенного использования земельных участков, а также для стоянки и хранения транспортных средств общего пользования, в том числе в депо</p>	<p>определения мест допустимого размещения зданий, строений, сооружений, за пределами которых запрещено строительство зданий, строений, сооружений:</p> <ul style="list-style-type: none"> – для постоянных или временных гаражей с несколькими стояночными местами, стоянок (парковок), гаражей – 1,5 м; – для многоярусных объектов – 3 м. <p>В условиях реконструкции существующей застройки отступы от границ земельного участка формируются в соответствии со сложившейся линией застройки или по красной линии.</p> <p>Размеры земельных участков:</p> <ul style="list-style-type: none"> – не менее 40 кв.м на 1 машино-место для гаражей; – не менее 25 кв.м на 1 машино-место для открытых наземных стоянок. <p>Максимальный процент застройки в границах земельного участка, включая здания, строения, сооружения, в том числе обеспечивающие функционирование объекта – 75%.</p> <p>Минимальный процент озеленения не подлежит установлению</p>	<p>соответствии с постановлением Правительства РФ от 24.02.2009 № 160 «О порядке установления охранных зон объектов электросетевого хозяйства и особых условий использования земельных участков, расположенных в границах таких зон»</p>
Объекты дорожного сервиса	<p>размещение зданий и сооружений дорожного сервиса. Содержание данного вида разрешенного использования включает в себя</p>	<p>предельное максимальное количество этажей – 2 надземных этажа.</p> <p>Минимальные отступы от границ земельных участков в целях</p>	<p>использование земельных участков в границах охранных зон объектов электросетевого хозяйства осуществлять в</p>

1	2	3	4
	содержание видов разрешенного использования с кодами 4.9.1.1 - 4.9.1.4 Классификатора видов разрешенного использования земельных участков	определения мест допустимого размещения зданий, строений, сооружений, за пределами которых запрещено строительство зданий, строений, сооружений – 2 м.	соответствии с постановлением Правительства РФ от 24.02.2009 № 160 «О порядке установления охранных зон объектов электросетевого хозяйства и особых условий использования земельных участков, расположенных в границах таких зон»
Заправка транспортных средств	размещение автозаправочных станций; размещение магазинов сопутствующей торговли, зданий для организации общественного питания в качестве объектов дорожного сервиса	В условиях реконструкции существующей застройки отступы от границ земельного участка формируются в соответствии со сложившейся линией застройки или по красной линии.	
Обеспечение дорожного отдыха	размещение зданий для предоставления гостиничных услуг в качестве дорожного сервиса (мотелей), а также размещение магазинов сопутствующей торговли, зданий для организации общественного питания в качестве объектов дорожного сервиса	Размеры земельных участков – не менее 200 кв.м. Максимальный процент застройки в границах земельного участка, включая здания, строения, сооружения, в том числе обеспечивающие функционирование объекта – 65%. Минимальный процент озеленения – 15%.	
Автомобильные мойки	размещение автомобильных моек, а также размещение магазинов сопутствующей торговли	Минимальное количество парковочных мест:	
Ремонт автомобилей	размещение мастерских, предназначенных для ремонта и обслуживания автомобилей, и прочих объектов дорожного сервиса, а также размещение магазинов сопутствующей торговли	<ul style="list-style-type: none"> – для объектов питания – 10 машино-мест на 30 мест; – для объектов торговли – 10 машино-мест на 100 кв.м торговой площади; – для объектов, предоставляющих гостиничные услуги – 1 машино-место на 200 кв.м общей площади, но не менее 1 машино-место на 3 номера; – для объектов дорожного сервиса 	

1	2	3	4
		связанных ремонт и обслуживанием автомобилей – 7 машино-мест на 3 поста	
Коммунальное обслуживание	размещение зданий и сооружений в целях обеспечения физических и юридических лиц коммунальными услугами. Содержание данного вида разрешенного использования включает в себя содержание видов разрешенного использования с кодами 3.1.1 - 3.1.2 Классификатора видов разрешенного использования земельных участков	предельное максимальное количество этажей – 2 надземных этажа. Минимальные отступы от границ земельных участков в целях определения мест допустимого размещения зданий, строений, сооружений, за пределами которых запрещено строительство зданий, строений, сооружений – 0,5 м. В условиях реконструкции	использование земельных участков в границах охранных зон объектов электросетевого хозяйства осуществлять в соответствии с постановлением Правительства РФ от 24.02.2009 № 160 «О порядке установления охранных зон объектов электросетевого хозяйства и особых условий использования земельных участков, расположенных в границах таких зон»
Предоставление коммунальных услуг	размещение зданий и сооружений, обеспечивающих поставку воды, тепла, электричества, газа, отвод канализационных стоков, очистку и уборку объектов недвижимости (котельных, водозаборов, очистных сооружений, насосных станций, водопроводов, линий электропередач, трансформаторных подстанций, газопроводов, линий связи, телефонных станций, канализаций, стоянок, гаражей и мастерских для обслуживания уборочной и аварийной техники, сооружений, необходимых для сбора и плавки снега)	существующей застройки отступы от границ земельного участка формируются в соответствии со сложившейся линией застройки или по красной линии. Размеры земельных участков для объектов, предназначенных для приема физических и юридических лиц в связи с предоставлением им коммунальных услуг – не менее 300 кв.м. Размеры земельных участков для объектов обеспечения физических и юридических лиц коммунальными услугами не подлежат установлению. Максимальный процент застройки в границах земельного участка, включая здания, строения, сооружения, в том числе обеспечивающие функционирование объекта – 90%.	
Административные здания организаций, обеспечивающих предоставление	размещение зданий, предназначенных для приема физических и юридических лиц в связи с предоставлением им		

1	2	3	4
коммунальных услуг	коммунальных услуг	Минимальный процент озеленения не подлежит установлению	
Магазины	размещение объектов капитального строительства, предназначенных для продажи товаров, торговая площадь которых составляет до 5000 кв.м	предельное максимальное количество этажей – 2 надземных этажа. Минимальные отступы от границ земельных участков в целях определения мест допустимого размещения зданий, строений, сооружений, за пределами которых запрещено строительство зданий, строений, сооружений – 3 м.	использование земельных участков в границах охранных зон объектов электросетевого хозяйства осуществлять в соответствии с постановлением Правительства РФ от 24.02.2009 № 160 «О порядке установления охранных зон объектов электросетевого хозяйства и особых условий использования земельных участков, расположенных в границах таких зон»
Бытовое обслуживание	размещение объектов капитального строительства, предназначенных для оказания населению или организациям бытовых услуг (мастерские мелкого ремонта, ателье, бани, парикмахерские, прачечные, химчистки, похоронные бюро)	В условиях реконструкции существующей застройки отступы от границ земельного участка формируются в соответствии со сложившейся линией застройки или по красной линии. Размеры земельных участков – не менее 200 кв.м. Максимальный процент застройки в границах земельного участка, включая здания, строения, сооружения, в том числе обеспечивающие функционирование объекта – 75%. Минимальный процент озеленения – 15%. Минимальное количество мест для стоянки автомобилей: – для магазинов с торговой площадью менее 200 кв.м – 3 машино-места на 1 объект; – для объектов с торговой площадью более 200 кв.м – 7 машино-мест на	

1	2	3	4
		100 кв.м торговой площади; – для объектов бытового обслуживания – 1 машино-место на 5 работающих	
Земельные участки (территории) общего пользования	земельные участки общего пользования. Содержание данного вида разрешенного использования включает в себя содержание видов разрешенного использования с кодами 12.0.1 - 12.0.2 Классификатора видов разрешенного использования земельных участков	предельные (минимальные и (или) максимальные) размеры земельных участков, предельные параметры разрешенного строительства, реконструкции объектов капитального строительства не подлежат установлению	использование земельных участков в границах охранных зон объектов электросетевого хозяйства осуществлять в соответствии с постановлением Правительства РФ от 24.02.2009 № 160 «О порядке установления охранных зон объектов электросетевого хозяйства и особых условий использования земельных участков, расположенных в границах таких зон»
Улично-дорожная сеть	размещение объектов улично-дорожной сети: автомобильных дорог, трамвайных путей и пешеходных тротуаров в границах населенных пунктов, пешеходных переходов, бульваров, площадей, проездов, велодорожек и объектов велотранспортной и инженерной инфраструктуры; размещение придорожных стоянок (парковок) транспортных средств в границах городских улиц и дорог, за исключением предусмотренных видами разрешенного использования с кодами 2.7.1, 4.9, 7.2.3 Классификатора видов разрешенного использования земельных участков, а также некапитальных сооружений, предназначенных для охраны транспортных средств		
Благоустройство	размещение декоративных,		

1	2	3	4
территории	технических, планировочных, конструктивных устройств, элементов озеленения, различных видов оборудования и оформления, малых архитектурных форм, некапитальных нестационарных строений и сооружений, информационных щитов и указателей, применяемых как составные части благоустройства территории, общественных туалетов		

Условно разрешенные виды и параметры использования земельных участков и объектов капитального строительства

Виды разрешенного использования		Параметры разрешенного использования	Ограничения использования земельных участков и объектов капитального строительства
наименование вида использования	описание вида использования		
1	2	3	4
Водный транспорт	размещение искусственно созданных для судоходства внутренних водных путей, размещение объектов капитального строительства внутренних водных путей, размещение объектов капитального строительства морских портов, размещение объектов капитального строительства, в том числе морских и речных портов, причалов, пристаней, гидротехнических сооружений, навигационного оборудования и других объектов, необходимых для	предельные (минимальные и (или) максимальные) размеры земельных участков, предельные параметры разрешенного строительства, реконструкции объектов капитального строительства не подлежат установлению	использование земельных участков в границах охранных зон объектов электросетевого хозяйства осуществлять в соответствии с постановлением Правительства РФ от 24.02.2009 № 160 «О порядке установления охранных зон объектов электросетевого хозяйства и особых условий использования земельных участков, расположенных в границах таких зон»

1	2	3	4
	обеспечения судоходства и водных перевозок, заправки водного транспорта		
Воздушный транспорт	размещение аэродромов, вертолетных площадок (вертодромов), обустройство мест для приводнения и причаливания гидросамолетов, размещение радиотехнического обеспечения полетов и прочих объектов, необходимых для взлета и приземления (приводнения) воздушных судов, размещение аэропортов (аэровокзалов) и иных объектов, необходимых для посадки и высадки пассажиров и их сопутствующего обслуживания и обеспечения их безопасности, а также размещение объектов, необходимых для погрузки, разгрузки и хранения грузов, перемещаемых воздушным путем; размещение объектов, предназначенных для технического обслуживания и ремонта воздушных судов	использование земельных участков осуществлять в соответствии с воздушным законодательством Российской Федерации. Размеры земельных участков определяются в соответствии с СН 457–74. Строительные нормы. Нормы отвода земель для аэропортов	использование земельных участков в границах охранных зон объектов электросетевого хозяйства осуществлять в соответствии с постановлением Правительства РФ от 24.02.2009 № 160 «О порядке установления охранных зон объектов электросетевого хозяйства и особых условий использования земельных участков, расположенных в границах таких зон»

Вспомогательные виды и параметры разрешенного использования земельных участков и объектов капитального строительства

Виды разрешенного использования		Параметры разрешенного использования	Ограничения использования земельных участков и объектов капитального строительства
наименование вида использования	описание вида использования		
1	2	3	4
Предоставление коммунальных услуг	размещение зданий и сооружений, обеспечивающих поставку воды, тепла, электричества, газа, отвод канализационных стоков, очистку и уборку объектов недвижимости (котельных, водозаборов, очистных сооружений, насосных станций, водопроводов, линий электропередач, трансформаторных подстанций, газопроводов, линий связи, телефонных станций, канализаций, стоянок, гаражей и мастерских для обслуживания уборочной и аварийной техники, сооружений, необходимых для сбора и плавки снега)	предельное максимальное количество этажей – 2 надземных этажа. Минимальные отступы от границ земельных участков в целях определения мест допустимого размещения зданий, строений, сооружений, за пределами которых запрещено строительство зданий, строений, сооружений – 0,5 м. В условиях реконструкции существующей застройки отступы от границ земельного участка формируются в соответствии со сложившейся линией застройки или по красной линии. Размеры земельных участков не подлежат установлению. Максимальный процент застройки в границах земельного участка не подлежит установлению. Минимальный процент озеленения не подлежит установлению	
Служебные гаражи	размещение постоянных или временных гаражей, стоянок для хранения служебного автотранспорта, используемого в целях осуществления видов деятельности, предусмотренных видами разрешенного использования	предельное максимальное количество этажей – 1 надземный этаж. Минимальные отступы от границ земельных участков в целях определения мест допустимого размещения зданий, строений, сооружений, за пределами которых	

1	2	3	4
	с кодами 3.0, 4.0 Классификатора видов разрешенного использования земельных участков, а также для стоянки и хранения транспортных средств общего пользования, в том числе в депо	запрещено строительство зданий, строений, сооружений: – для постоянных или временных гаражей с несколькими стояночными местами, стоянок (парковок), гаражей – 1,5 м; – для многоярусных объектов – 3 м. В условиях реконструкции существующей застройки отступы от границ земельного участка формируются в соответствии со сложившейся линией застройки или по красной линии. Размеры земельных участков не подлежат установлению. Максимальный процент застройки в границах земельного участка не подлежит установлению	
Земельные участки (территории) общего пользования	земельные участки общего пользования. Содержание данного вида разрешенного использования включает в себя содержание видов разрешенного использования с кодами 12.0.1 - 12.0.2 Классификатора видов разрешенного использования земельных участков	предельные (минимальные и (или) максимальные) размеры земельных участков, предельные параметры разрешенного строительства, реконструкции объектов капитального строительства не подлежат установлению	
Улично-дорожная сеть	размещение объектов улично-дорожной сети: автомобильных дорог, трамвайных путей и пешеходных тротуаров в границах населенных пунктов, пешеходных переходов, бульваров, площадей, проездов, велодорожек и объектов		

1	2	3	4
	<p>велотранспортной и инженерной инфраструктуры;</p> <p>размещение придорожных стоянок (парковок) транспортных средств в границах городских улиц и дорог, за исключением предусмотренных видами разрешенного использования с кодами 2.7.1, 4.9, 7.2.3 Классификатора видов разрешенного использования земельных участков, а также некапитальных сооружений, предназначенных для охраны транспортных средств</p>		
<p>Благоустройство территории</p>	<p>размещение декоративных, технических, планировочных, конструктивных устройств, элементов озеленения, различных видов оборудования и оформления, малых архитектурных форм, некапитальных нестационарных строений и сооружений, информационных щитов и указателей, применяемых как составные части благоустройства территории, общественных туалетов</p>		

3.12. Коммунальная зона (П 2)

Основные виды и параметры разрешенного использования земельных участков и объектов капитального строительства

Виды разрешенного использования		Параметры разрешенного использования	Ограничения использования земельных участков и объектов капитального строительства
наименование вида использования	описание вида использования		
1	2	3	4
Склады	размещение сооружений, имеющих назначение по временному хранению, распределению и перевалке грузов (за исключением хранения стратегических запасов), не являющихся частями производственных комплексов, на которых был создан груз: промышленные базы, склады, погрузочные терминалы и доки, нефтехранилища и нефтеналивные станции, газовые хранилища и обслуживающие их газоконденсатные и газоперекачивающие станции, элеваторы и продовольственные склады, за исключением железнодорожных перевалочных складов	<p>предельное количество этажей не подлежит установлению. Минимальные отступы от границ земельных участков в целях определения мест допустимого размещения зданий, строений, сооружений, за пределами которых запрещено строительство зданий, строений, сооружений – 3 м.</p> <p>В условиях реконструкции существующей застройки отступы от границ земельного участка формируются в соответствии со сложившейся линией застройки или по красной линии.</p> <p>Размеры земельных участков – не менее 500 кв.м</p> <p>Максимальный процент застройки в границах земельного участка, включая здания, строения, сооружения, в том числе обеспечивающие функционирование объекта – 80%.</p> <p>Минимальный процент озеленения – 10%.</p> <p>Минимальное количество мест для стоянки автомобилей – 1 машино-место на 6 работающих в смену, но не менее 1 машино-мест на 1500 кв.м полезной площади (закрытой или открытой)</p>	<p>не допускается размещать склады сырья и полупродуктов для фармацевтических предприятий, оптовые склады продовольственного сырья и пищевых продуктов в санитарно-защитной зоне и на территории объектов других отраслей промышленности.</p> <p>Использование земельных участков в границах охранных зон объектов электросетевого хозяйства осуществлять в соответствии с постановлением Правительства РФ от 24.02.2009 № 160 «О порядке установления охранных зон объектов электросетевого хозяйства и особых условий использования земельных участков, расположенных в границах таких зон»</p>

1	2	3	4
Складские площадки	временное хранение, распределение и перевалка грузов (за исключением хранения стратегических запасов) на открытом воздухе	предельные (минимальные и (или) максимальные) размеры земельных участков, предельные параметры разрешенного строительства, реконструкции объектов капитального строительства не подлежат установлению	использование земельных участков в границах охранных зон объектов электросетевого хозяйства осуществлять в соответствии с постановлением Правительства РФ от 24.02.2009 № 160 «О порядке установления охранных зон объектов электросетевого хозяйства и особых условий использования земельных участков, расположенных в границах таких зон»
Научно-производственная деятельность	размещение технологических, промышленных, агропромышленных парков, бизнес-инкубаторов	<p>предельное максимальное количество этажей – 4 надземных этажа.</p> <p>Минимальные отступы от границ земельных участков в целях определения мест допустимого размещения зданий, строений, сооружений, за пределами которых запрещено строительство зданий, строений, сооружений, не подлежат установлению.</p> <p>Размеры земельных участков не подлежат установлению.</p> <p>Максимальный процент застройки в границах земельного участка, включая здания, строения, сооружения, в том числе обеспечивающие функционирование объекта – 75%.</p> <p>Минимальный процент озеленения – 15%.</p> <p>Минимальное количество мест для</p>	использование земельных участков в границах охранных зон объектов электросетевого хозяйства осуществлять в соответствии с постановлением Правительства РФ от 24.02.2009 № 160 «О порядке установления охранных зон объектов электросетевого хозяйства и особых условий использования земельных участков, расположенных в границах таких зон»

1	2	3	4
		стоянки автомобилей – 35 машино-мест на 100 сотрудников	
Деловое управление	размещение объектов капитального строительства с целью: размещения объектов управленческой деятельности, не связанной с государственным или муниципальным управлением и оказанием услуг, а также с целью обеспечения совершения сделок, не требующих передачи товара в момент их совершения между организациями, в том числе биржевая деятельность (за исключением банковской и страховой деятельности)	<p>предельное максимальное количество этажей – 4 надземных этажа.</p> <p>Минимальные отступы от границ земельных участков в целях определения мест допустимого размещения зданий, строений, сооружений, за пределами которых запрещено строительство зданий, строений, сооружений – 5 м.</p> <p>В условиях реконструкции существующей застройки отступы от границ земельного участка формируются в соответствии со сложившейся линией застройки или по красной линии.</p> <p>Размеры земельных участков – не менее 200 кв.м.</p> <p>Максимальный процент застройки в границах земельного участка, включая здания, строения, сооружения, в том числе обеспечивающие функционирование объекта – 75%.</p> <p>Минимальный процент озеленения – 15%.</p> <p>Минимальное количество мест для стоянки автомобилей – 1 машино-место на 50 кв.м общей площади, но не менее 15 машино-мест на 100 работающих</p>	использование земельных участков в границах охранных зон объектов электросетевого хозяйства осуществлять в соответствии с постановлением Правительства РФ от 24.02.2009 № 160 «О порядке установления охранных зон объектов электросетевого хозяйства и особых условий использования земельных участков, расположенных в границах таких зон»
Служебные гаражи	размещение постоянных или временных гаражей, стоянок для	предельное максимальное количество этажей – 4 надземных этажа.	использование земельных участков в границах охранных зон

1	2	3	4
	<p>хранения служебного автотранспорта, используемого в целях осуществления видов деятельности, предусмотренных видами разрешенного использования с кодами 3.0, 4.0 Классификатора видов разрешенного использования земельных участков, а также для стоянки и хранения транспортных средств общего пользования, в том числе в депо</p>	<p>Минимальные отступы от границ земельных участков в целях определения мест допустимого размещения зданий, строений, сооружений, за пределами которых запрещено строительство зданий, строений, сооружений:</p> <ul style="list-style-type: none"> – для постоянных или временных гаражей с несколькими стояночными местами, стоянок (парковок), гаражей – 1,5 м; – для многоярусных объектов – 3 м. <p>В условиях реконструкции существующей застройки отступы от границ земельного участка формируются в соответствии со сложившейся линией застройки или по красной линии.</p> <p>Размеры земельных участков:</p> <ul style="list-style-type: none"> – не менее 40 кв.м на 1 машино-место для гаражей; – не менее 25 кв.м на 1 машино-место для открытых наземных стоянок. <p>Максимальный процент застройки в границах земельного участка, включая здания, строения, сооружения, в том числе обеспечивающие функционирование объекта – 75%.</p> <p>Минимальный процент озеленения не подлежит установлению</p>	<p>объектов электросетевого хозяйства осуществлять в соответствии с постановлением Правительства РФ от 24.02.2009 № 160 «О порядке установления охранных зон объектов электросетевого хозяйства и особых условий использования земельных участков, расположенных в границах таких зон»</p>
Объекты дорожного сервиса	размещение зданий и сооружений дорожного сервиса. Содержание	предельное максимальное количество этажей – 2 надземных этажа.	использование земельных участков в границах охранных зон

1	2	3	4
	данного вида разрешенного использования включает в себя содержание видов разрешенного использования с кодами 4.9.1.1 - 4.9.1.4 Классификатора видов разрешенного использования земельных участков	Минимальные отступы от границ земельных участков в целях определения мест допустимого размещения зданий, строений, сооружений, за пределами которых запрещено строительство зданий, строений, сооружений – 2 м.	объектов электросетевого хозяйства осуществлять в соответствии с постановлением Правительства РФ от 24.02.2009 № 160 «О порядке установления охранных зон объектов электросетевого хозяйства и особых условий использования земельных участков, расположенных в границах таких зон»
Заправка транспортных средств	размещение автозаправочных станций; размещение магазинов сопутствующей торговли, зданий для организации общественного питания в качестве объектов дорожного сервиса	В условиях реконструкции существующей застройки отступы от границ земельного участка формируются в соответствии со сложившейся линией застройки или по красной линии.	
Обеспечение дорожного отдыха	размещение зданий для предоставления гостиничных услуг в качестве дорожного сервиса (мотелей), а также размещение магазинов сопутствующей торговли, зданий для организации общественного питания в качестве объектов дорожного сервиса	Размеры земельных участков – не менее 200 кв.м. Максимальный процент застройки в границах земельного участка, включая здания, строения, сооружения, в том числе обеспечивающие функционирование объекта – 65%. Минимальный процент озеленения – 15%.	
Автомобильные мойки	размещение автомобильных моек, а также размещение магазинов сопутствующей торговли	Минимальное количество парковочных мест:	
Ремонт автомобилей	размещение мастерских, предназначенных для ремонта и обслуживания автомобилей, и прочих объектов дорожного сервиса, а также размещение магазинов сопутствующей торговли	– для объектов питания – 10 машино-мест на 30 мест; – для объектов торговли – 10 машино-мест на 100 кв.м торговой площади; – для объектов, предоставляющих гостиничные услуги – 1 машино-место на 200 кв.м общей площади, но не менее 1 машино-место на	

1	2	3	4
		<p>3 номера; – для объектов дорожного сервиса связанных ремонтом и обслуживанием автомобилей – 7 машино-мест на 3 поста</p>	
Коммунальное обслуживание	размещение зданий и сооружений в целях обеспечения физических и юридических лиц коммунальными услугами. Содержание данного вида разрешенного использования включает в себя содержание видов разрешенного использования с кодами 3.1.1 - 3.1.2 Классификатора видов разрешенного использования земельных участков	<p>предельное максимальное количество этажей – 2 надземных этажа. Минимальные отступы от границ земельных участков в целях определения мест допустимого размещения зданий, строений, сооружений, за пределами которых запрещено строительство зданий, строений, сооружений – 0,5 м. В условиях реконструкции существующей застройки отступы от границ земельного участка формируются в соответствии со сложившейся линией застройки или по красной линии. Размеры земельных участков для объектов, предназначенных для приема физических и юридических лиц в связи с предоставлением им коммунальных услуг – не менее 300 кв.м. Размеры земельных участков для объектов обеспечения физических и юридических лиц коммунальными услугами не подлежат установлению. Максимальный процент застройки в границах земельного участка, включая здания, строения, сооружения, в том</p>	использование земельных участков в границах охранных зон объектов электросетевого хозяйства осуществлять в соответствии с постановлением Правительства РФ от 24.02.2009 № 160 «О порядке установления охранных зон объектов электросетевого хозяйства и особых условий использования земельных участков, расположенных в границах таких зон»
Предоставление коммунальных услуг	размещение зданий и сооружений, обеспечивающих поставку воды, тепла, электричества, газа, отвод канализационных стоков, очистку и уборку объектов недвижимости (котельных, водозаборов, очистных сооружений, насосных станций, водопроводов, линий электропередач, трансформаторных подстанций, газопроводов, линий связи, телефонных станций, канализаций, стоянок, гаражей и мастерских для обслуживания уборочной и аварийной техники, сооружений, необходимых для сбора и плавки снега)		
Административные здания организаций,	размещение зданий, предназначенных для приема		

1	2	3	4
обеспечивающих предоставление коммунальных услуг	физических и юридических лиц в связи с предоставлением им коммунальных услуг	числе обеспечивающие функционирование объекта – 90%. Минимальный процент озеленения не подлежит установлению	
Земельные участки (территории) общего пользования	земельные участки общего пользования. Содержание данного вида разрешенного использования включает в себя содержание видов разрешенного использования с кодами 12.0.1 - 12.0.2 Классификатора видов разрешенного использования земельных участков	предельные (минимальные и (или) максимальные) размеры земельных участков, предельные параметры разрешенного строительства, реконструкции объектов капитального строительства не подлежат установлению	использование земельных участков в границах охранных зон объектов электросетевого хозяйства осуществлять в соответствии с постановлением Правительства РФ от 24.02.2009 № 160 «О порядке установления охранных зон объектов электросетевого хозяйства и особых условий использования земельных участков, расположенных в границах таких зон»
Улично-дорожная сеть	размещение объектов улично-дорожной сети: автомобильных дорог, трамвайных путей и пешеходных тротуаров в границах населенных пунктов, пешеходных переходов, бульваров, площадей, проездов, велодорожек и объектов велотранспортной и инженерной инфраструктуры; размещение придорожных стоянок (парковок) транспортных средств в границах городских улиц и дорог, за исключением предусмотренных видами разрешенного использования с кодами 2.7.1, 4.9, 7.2.3 Классификатора видов разрешенного использования земельных участков, а также некапитальных сооружений, предназначенных для охраны транспортных средств		
Благоустройство	размещение декоративных,		

1	2	3	4
территории	технических, планировочных, конструктивных устройств, элементов озеленения, различных видов оборудования и оформления, малых архитектурных форм, некапитальных нестационарных строений и сооружений, информационных щитов и указателей, применяемых как составные части благоустройства территории, общественных туалетов		

Условно разрешенные виды и параметры использования земельных участков и объектов капитального строительства

Виды разрешенного использования		Параметры разрешенного использования	Ограничения использования земельных участков и объектов капитального строительства
наименование вида использования	описание вида использования		
1	2	3	4
Магазины	размещение объектов капитального строительства, предназначенных для продажи товаров, торговая площадь которых составляет до 5000 кв.м	предельное максимальное количество этажей – 2 надземных этажа. Минимальные отступы от границ земельных участков в целях определения мест допустимого размещения зданий, строений, сооружений, за пределами которых запрещено строительство зданий, строений, сооружений – 3 м.	использование земельных участков в границах охранных зон объектов электросетевого хозяйства осуществлять в соответствии с постановлением Правительства РФ от 24.02.2009 № 160 «О порядке установления охранных зон объектов электросетевого хозяйства и
Общественное питание	размещение объектов капитального строительства в целях устройства мест общественного питания (рестораны, кафе, столовые, закусочные, бары)		

1	2	3	4
Бытовое обслуживание	размещение объектов капитального строительства, предназначенных для оказания населению или организациям бытовых услуг (мастерские мелкого ремонта, ателье, бани, парикмахерские, прачечные, химчистки, похоронные бюро)	<p>В условиях реконструкции существующей застройки отступы от границ земельного участка формируются в соответствии со сложившейся линией застройки или по красной линии.</p> <p>Размеры земельных участков – не менее 200 кв.м.</p> <p>Максимальный процент застройки в границах земельного участка, включая здания, строения, сооружения, в том числе обеспечивающие функционирование объекта – 75%.</p> <p>Минимальный процент озеленения – 15%.</p> <p>Минимальное количество мест для стоянки автомобилей:</p> <ul style="list-style-type: none"> – для объектов бытового обслуживания – 1 машино-место на 5 работающих; – для магазинов с торговой площадью менее 200 кв.м – 3 машино-места на 1 объект; – для объектов с торговой площадью более 200 кв.м – 7 машино-мест на 100 кв.м торговой площади; – для предприятий общественного питания – 10 машино-мест на 100 посадочных мест 	особых условий использования земельных участков, расположенных в границах таких зон»
Производственная деятельность	размещение объектов капитального строительства в целях добычи полезных ископаемых, их	предельное количество этажей не подлежит установлению. Минимальные отступы от границ	не допускается размещать объекты по производству лекарственных веществ, лекарственных средств и

1	2	3	4
	<p>переработки, изготовления вещей промышленным способом.</p>	<p>земельных участков в целях определения мест допустимого размещения зданий, строений, сооружений, за пределами которых запрещено строительство зданий, строений, сооружений – 3 м.</p> <p>В условиях реконструкции существующей застройки отступы от границ земельного участка формируются в соответствии со сложившейся линией застройки или по красной линии.</p> <p>Размеры земельных участков – не менее 500 кв.м</p> <p>Максимальный процент застройки в границах земельного участка, включая здания, строения, сооружения, в том числе обеспечивающие функционирование объекта:</p> <ul style="list-style-type: none"> – для объектов I – II класса вредности – 70%; – для объектов III класса вредности – 75%; – для объектов IV, V класса вредности – 80%. <p>Минимальный процент озеленения:</p> <ul style="list-style-type: none"> – для объектов I – II класса вредности – 20%; – для объектов III класса вредности – 15%; – для объектов IV, V класса вредности – 10%. 	<p>(или) лекарственных форм, а также объекты пищевых отраслей промышленности в санитарно-защитной зоне и на территории объектов других отраслей промышленности.</p> <p>Использование земельных участков в границах охранных зон объектов электросетевого хозяйства осуществлять в соответствии с постановлением Правительства РФ от 24.02.2009 № 160 «О порядке установления охранных зон объектов электросетевого хозяйства и особых условий использования земельных участков, расположенных в границах таких зон»</p>

1	2	3	4
		Минимальное количество мест для стоянки автомобилей – 25 машино-место на 100 работающих в двух смежных сменах	

Вспомогательные виды и параметры разрешенного использования земельных участков и объектов капитального строительства

Виды разрешенного использования		Параметры разрешенного использования	Ограничения использования земельных участков и объектов капитального строительства
наименование вида использования	описание вида использования		
1	2	3	4
Предоставление коммунальных услуг	размещение зданий и сооружений, обеспечивающих поставку воды, тепла, электричества, газа, отвод канализационных стоков, очистку и уборку объектов недвижимости (котельных, водозаборов, очистных сооружений, насосных станций, водопроводов, линий электропередач, трансформаторных подстанций, газопроводов, линий связи, телефонных станций, канализаций, стоянок, гаражей и мастерских для обслуживания	предельное максимальное количество этажей – 2 надземных этажа. Минимальные отступы от границ земельных участков в целях определения мест допустимого размещения зданий, строений, сооружений, за пределами которых запрещено строительство зданий, строений, сооружений – 0,5 м. В условиях реконструкции существующей застройки отступы от границ земельного участка формируются в соответствии со	

1	2	3	4
	уборочной и аварийной техники, сооружений, необходимых для сбора и плавки снега)	<p>сложившейся линией застройки или по красной линии.</p> <p>Размеры земельных участков не подлежат установлению.</p> <p>Максимальный процент застройки в границах земельного участка не подлежит установлению.</p> <p>Минимальный процент озеленения не подлежит установлению</p>	
Служебные гаражи	размещение постоянных или временных гаражей, стоянок для хранения служебного автотранспорта, используемого в целях осуществления видов деятельности, предусмотренных видами разрешенного использования с кодами 3.0, 4.0 Классификатора видов разрешенного использования земельных участков, а также для стоянки и хранения транспортных средств общего пользования, в том числе в депо	<p>предельное максимальное количество этажей – 1 надземный этаж.</p> <p>Минимальные отступы от границ земельных участков в целях определения мест допустимого размещения зданий, строений, сооружений, за пределами которых запрещено строительство зданий, строений, сооружений:</p> <ul style="list-style-type: none"> – для постоянных или временных гаражей с несколькими стояночными местами, стоянок (парковок), гаражей – 1,5 м; – для многоярусных объектов – 3 м. <p>В условиях реконструкции существующей застройки отступы от границ земельного участка формируются в соответствии со сложившейся линией застройки или по красной линии.</p> <p>Размеры земельных участков не подлежат установлению.</p> <p>Максимальный процент застройки в границах земельного участка не</p>	

1	2	3	4
Земельные участки (территории) общего пользования	земельные участки общего пользования. Содержание данного вида разрешенного использования включает в себя содержание видов разрешенного использования с кодами 12.0.1 - 12.0.2 Классификатора видов разрешенного использования земельных участков	подлежит установлению предельные (минимальные и (или) максимальные) размеры земельных участков, предельные параметры разрешенного строительства, реконструкции объектов капитального строительства не подлежат установлению	
Улично-дорожная сеть	размещение объектов улично-дорожной сети: автомобильных дорог, трамвайных путей и пешеходных тротуаров в границах населенных пунктов, пешеходных переходов, бульваров, площадей, проездов, велодорожек и объектов велотранспортной и инженерной инфраструктуры; размещение придорожных стоянок (парковок) транспортных средств в границах городских улиц и дорог, за исключением предусмотренных видами разрешенного использования с кодами 2.7.1, 4.9, 7.2.3 Классификатора видов разрешенного использования земельных участков, а также некапитальных сооружений, предназначенных для охраны транспортных средств		
Благоустройство территории	размещение декоративных, технических, планировочных, конструктивных устройств, элементов озеленения, различных		

1	2	3	4
	видов оборудования и оформления, малых архитектурных форм, некапитальных нестационарных строений и сооружений, информационных щитов и указателей, применяемых как составные части благоустройства территории, общественных туалетов		

Расчетные показатели минимально допустимого уровня обеспеченности территории объектами коммунальной, транспортной, социальной инфраструктур и расчетные показатели максимально допустимого уровня территориальной доступности указанных объектов для населения в границах территорий, в которых предусматривается осуществление деятельности по комплексному и устойчивому развитию

Для объектов социального и культурно-бытового обслуживания населения местного значения муниципального района

Расчетные показатели минимально-допустимого уровня обеспеченности территории объектами социального и культурно-бытового обслуживания населения местного значения и расчетные показатели максимально допустимого уровня территориальной доступности указанных объектов для населения не нормируются.

Для объектов коммунальной инфраструктуры местного значения муниципального района

Вид объекта местного значения	Потребность в территории, для размещения объекта обслуживания, кв.м	Территориальная доступность объектов коммунальной инфраструктуры
1	2	3
Понизительные подстанции и переключательные пункты напряжением свыше 35 кВ до 220 кВ	от 4500	не нормируется

Понизительные подстанции и переключательные пункты напряжением до 35 кВ включительно	от 1500	не нормируется
Распределительные пункты и трансформаторные подстанции	от 50	не нормируется
Скважины	от 90	не нормируется
Станций очистки воды	от 10000	не нормируется
Канализационные очистные сооружения	от 5000	не нормируется
Канализационные насосные станции	от 4	не нормируется
Антенно-мачтовые сооружения	от 3000	не нормируется
Газораспределительные станции	от 100	не нормируется
Газонаполнительные станции	от 60000	не нормируется
Газонаполнительные пункты	от 6000	не нормируется
Пункты редуцирования газа	от 4	не нормируется
Котельные	от 7000	не нормируется
Тепловые перекачивающие насосные станции	от 100	не нормируется

Для объектов транспортной инфраструктуры местного значения муниципального района

Вид объекта местного значения	Потребность в мощности	Потребность в территории, для размещения объекта транспорта, кв.м	Территориальная доступность объектов транспортной инфраструктуры, м.
1	2	3	4
Автомобильные дороги местного значения в границах населенных пунктов сельских поселений	уровень обеспеченности 1,5 км на 1 кв. км застроенной территории	не нормируется	150

3.13. Зона инженерной инфраструктуры (И 1)

Основные виды и параметры разрешенного использования земельных участков и объектов капитального строительства

Виды разрешенного использования		Параметры разрешенного использования	Ограничения использования земельных участков и объектов капитального строительства
наименование вида использования	описание вида использования		
1	2	3	4
Коммунальное обслуживание	размещение зданий и сооружений в целях обеспечения физических и юридических лиц коммунальными услугами. Содержание данного вида разрешенного использования включает в себя содержание видов разрешенного использования с кодами 3.1.1 - 3.1.2 Классификатора видов разрешенного использования земельных участков	предельное максимальное количество этажей – 2 надземных этажа. Минимальные отступы от границ земельных участков в целях определения мест допустимого размещения зданий, строений, сооружений, за пределами которых запрещено строительство зданий, строений, сооружений – 0,5 м. В условиях реконструкции существующей застройки отступы от границ земельного участка формируются в соответствии со сложившейся линией застройки или по красной линии. Размеры земельных участков: – понизительные подстанции и переключательные пункты напряжением свыше 35 кВ до 220 кВ – от 4500 кв.м; – понизительные подстанции и переключательные пункты	использование земельных участков в границах охранных зон объектов электросетевого хозяйства осуществлять в соответствии с постановлением Правительства РФ от 24.02.2009 № 160 «О порядке установления охранных зон объектов электросетевого хозяйства и особых условий использования земельных участков, расположенных в границах таких зон». Осуществление деятельности в границах охранной зоны памятника природы Тигровая падь допускается с соблюдением режима особой охраны территории памятника природы. На территории памятника природы и в границах его охранных зон запрещается всякая деятельность, влекущая за собой
Предоставление коммунальных услуг	размещение зданий и сооружений, обеспечивающих поставку воды, тепла, электричества, газа, отвод канализационных стоков, очистку и уборку объектов недвижимости (котельных, водозаборов, очистных сооружений, насосных станций, водопроводов, линий электропередач, трансформаторных подстанций, газопроводов, линий связи, телефонных станций, канализаций, стоянок, гаражей и мастерских для обслуживания		

1	2	3	4
<p>Административные здания организаций, обеспечивающих предоставление коммунальных услуг</p>	<p>уборочной и аварийной техники, сооружений, необходимых для сбора и плавки снега)</p> <p>размещение зданий, предназначенных для приема физических и юридических лиц в связи с предоставлением им коммунальных услуг</p>	<p>напряжением до 35 кВ включительно – от 1500 кв.м;</p> <ul style="list-style-type: none"> – распределительные пункты и трансформаторные подстанции – от 50 кв.м; – скважины – от 90 кв.м; – станций очистки воды – от 10000 кв.м; – канализационные очистные сооружения – от 5000 кв.м; – канализационные насосные станции – от 4 кв.м; – Антенно-мачтовые сооружения – от 3000 кв.м; – газонаполнительные станции – от 60000 кв.м; – газонаполнительные пункты – от 6000 кв.м; – пункты редуцирования газа – от 4 кв.м; – котельные – от 7000 кв.м; – тепловые перекачивающие насосные станции – от 100 кв.м; – объекты, предназначенные для приема физических и юридических лиц в связи с предоставлением им коммунальных услуг – не менее 300 кв.м. <p>Максимальный процент застройки в границах земельного участка, включая здания, строения, сооружения, в том числе обеспечивающие</p>	<p>нарушение сохранности памятника природы</p>

1	2	3	4
		<p>функционирование объекта – 90%. Минимальный процент озеленения не подлежит установлению</p>	
Связь	<p>размещение объектов связи, радиовещания, телевидения, включая воздушные радиорелейные, надземные и подземные кабельные линии связи, линии радиофикации, антенные поля, усилительные пункты на кабельных линиях связи, инфраструктуру спутниковой связи и телерадиовещания, за исключением объектов связи, размещение которых предусмотрено содержанием видов разрешенного использования с кодами 3.1.1, 3.2.3 Классификатора видов разрешенного использования</p>	<p>предельное количество этажей не подлежит установлению. Минимальные отступы от границ земельных участков в целях определения мест допустимого размещения зданий, строений, сооружений, за пределами которых запрещено строительство зданий, строений, сооружений, не подлежат установлению. Размеры земельных участков антенно-мачтовых сооружений – от 3000 кв.м. Максимальный процент застройки в границах земельного участка, включая здания, строения, сооружения, в том числе обеспечивающие функционирование объекта – 90%.</p>	<p>использование земельных участков в границах охранных зон объектов электросетевого хозяйства осуществлять в соответствии с постановлением Правительства РФ от 24.02.2009 № 160 «О порядке установления охранных зон объектов электросетевого хозяйства и особых условий использования земельных участков, расположенных в границах таких зон». Осуществление деятельности в границах охранной зоны памятника природы Тигровая падь допускается с соблюдением режима особой охраны территории памятника природы. На территории памятника природы и в границах его охранных зон запрещается всякая деятельность, влекущая за собой нарушение сохранности памятника природы</p>
Обеспечение деятельности в области гидрометеорологии и смежных с ней	<p>размещение объектов капитального строительства, предназначенных для наблюдений за физическими и химическими процессами, происходящими в окружающей</p>	<p>предельные (минимальные и (или) максимальные) размеры земельных участков, предельные параметры разрешенного строительства, реконструкции объектов капитального</p>	<p>использование земельных участков в границах охранных зон объектов электросетевого хозяйства осуществлять в соответствии с постановлением</p>

1	2	3	4
областях	<p>определения ее гидрометеорологических, агрометеорологических и гелиогеофизических характеристик, уровня загрязнения атмосферного воздуха, почв, водных объектов, в том числе по гидробиологическим показателям, и околоземного – космического пространства, зданий и сооружений, используемых в области гидрометеорологии и смежных с ней областях (доплеровские метеорологические радиолокаторы, гидрологические посты и другие)</p>	<p>строительства не подлежат установлению</p>	<p>Правительства РФ от 24.02.2009 № 160 «О порядке установления охранных зон объектов электросетевого хозяйства и особых условий использования земельных участков, расположенных в границах таких зон».</p> <p>Осуществление деятельности в границах охранной зоны памятника природы Тигровая падь допускается с соблюдением режима особой охраны территории памятника природы. На территории памятника природы и в границах его охранных зон запрещается всякая деятельность, влекущая за собой нарушение сохранности памятника природы</p>
Гидротехнические сооружения	<p>размещение гидротехнических сооружений, необходимых для эксплуатации водохранилищ (плотин, водосбросов, водозаборных, водовыпускных и других гидротехнических сооружений, судопропускных сооружений, рыбозащитных и рыбопропускных сооружений, берегозащитных сооружений)</p>	<p>предельные (минимальные и (или) максимальные) размеры земельных участков, предельные параметры разрешенного строительства, реконструкции объектов капитального строительства не подлежат установлению</p>	<p>использование земельных участков в границах охранных зон объектов электросетевого хозяйства осуществлять в соответствии с постановлением Правительства РФ от 24.02.2009 № 160 «О порядке установления охранных зон объектов электросетевого хозяйства и особых условий использования земельных участков, расположенных в границах таких зон».</p>

1	2	3	4
			<p>Осуществление деятельности в границах охранной зоны памятника природы Тигровая падь допускается с соблюдением режима особой охраны территории памятника природы. На территории памятника природы и в границах его охранных зон запрещается всякая деятельность, влекущая за собой нарушение сохранности памятника природы</p>
<p>Земельные участки (территории) общего пользования</p>	<p>земельные участки общего пользования. Содержание данного вида разрешенного использования включает в себя содержание видов разрешенного использования с кодами 12.0.1 - 12.0.2 Классификатора видов разрешенного использования земельных участков</p>	<p>предельные (минимальные и (или) максимальные) размеры земельных участков, предельные параметры разрешенного строительства, реконструкции объектов капитального строительства не подлежат установлению</p>	<p>использование земельных участков в границах охранных зон объектов электросетевого хозяйства осуществлять в соответствии с постановлением Правительства РФ от 24.02.2009 №160 «О порядке установления охранных зон объектов электросетевого хозяйства и особых условий использования земельных участков, расположенных в границах таких зон».</p>
<p>Улично-дорожная сеть</p>	<p>размещение объектов улично-дорожной сети: автомобильных дорог, трамвайных путей и пешеходных тротуаров в границах населенных пунктов, пешеходных переходов, бульваров, площадей, проездов, велодорожек и объектов велотранспортной и инженерной инфраструктуры; размещение придорожных стоянок (парковок) транспортных средств в границах городских улиц и дорог, за исключением предусмотренных</p>		<p>Осуществление деятельности в границах охранной зоны памятника природы Тигровая падь допускается с соблюдением режима особой охраны территории памятника природы. На территории памятника природы и в границах его</p>

1	2	3	4
	<p>видами разрешенного использования с кодами 2.7.1, 4.9, 7.2.3 Классификатора видов разрешенного использования земельных участков, а также некапитальных сооружений, предназначенных для охраны транспортных средств</p>		<p>охраненных зон запрещается всякая деятельность, влекущая за собой нарушение сохранности памятника природы</p>
<p>Благоустройство территории</p>	<p>размещение декоративных, технических, планировочных, конструктивных устройств, элементов озеленения, различных видов оборудования и оформления, малых архитектурных форм, некапитальных нестационарных строений и сооружений, информационных щитов и указателей, применяемых как составные части благоустройства территории, общественных туалетов</p>		

Условно разрешенные виды и параметры использования земельных участков и объектов капитального строительства: нет.

Вспомогательные виды и параметры разрешенного использования земельных участков и объектов капитального строительства

Виды разрешенного использования		Параметры разрешенного использования	Ограничения использования земельных участков и объектов капитального строительства
наименование вида использования	описание вида использования		
1	2	3	4
Земельные участки (территории) общего пользования	земельные участки общего пользования. Содержание данного вида разрешенного использования включает в себя содержание видов разрешенного использования с кодами 12.0.1 - 12.0.2 Классификатора видов разрешенного использования земельных участков	предельные (минимальные и (или) максимальные) размеры земельных участков, предельные параметры разрешенного строительства, реконструкции объектов капитального строительства не подлежат установлению	
Улично-дорожная сеть	размещение объектов улично-дорожной сети: автомобильных дорог, трамвайных путей и пешеходных тротуаров в границах населенных пунктов, пешеходных переходов, бульваров, площадей, проездов, велодорожек и объектов велотранспортной и инженерной инфраструктуры; размещение придорожных стоянок (парковок) транспортных средств в границах городских улиц и дорог, за исключением предусмотренных видами разрешенного использования с кодами 2.7.1, 4.9, 7.2.3 Классификатора видов разрешенного использования земельных участков, а также некапитальных сооружений, предназначенных для охраны транспортных средств		
Благоустройство	размещение декоративных,		

1	2	3	4
территории	технических, планировочных, конструктивных устройств, элементов озеленения, различных видов оборудования и оформления, малых архитектурных форм, некапитальных нестационарных строений и сооружений, информационных щитов и указателей, применяемых как составные части благоустройства территории, общественных туалетов		

3.14. Зона объектов железнодорожного транспорта (Т 1)

Действие градостроительного регламента не распространяется на земельные участки, предназначенные для размещения линейных объектов и (или) занятые линейными объектами.

Основные виды и параметры разрешенного использования земельных участков и объектов капитального строительства

Виды разрешенного использования		Параметры разрешенного использования	Ограничения использования земельных участков и объектов капитального строительства
наименование вида использования	описание вида использования		
1	2	3	4
Железнодорожный транспорт	размещение объектов капитального строительства железнодорожного транспорта. Содержание данного вида разрешенного использования включает в себя содержание видов разрешенного использования с кодами 7.1.1 - 7.1.2 Классификатора видов разрешенного использования земельных участков	использование земельных участков осуществлять в соответствии с постановлением Правительства РФ от 12.10.2006 № 611 «О порядке установления и использования полос отвода и охранных зон железных дорог», Приказом Министерства транспорта РФ от 06.08.2008 № 126 «Об утверждении Норм отвода земельных участков, необходимых для формирования полосы отвода железных дорог, а также норм расчета охранных зон железных дорог»	использование земельных участков в границах охранных зон объектов электросетевого хозяйства осуществлять в соответствии с постановлением Правительства РФ от 24.02.2009 № 160 «О порядке установления охранных зон объектов электросетевого хозяйства и особых условий использования земельных участков, расположенных в границах таких зон»
Железнодорожные пути	размещение железнодорожных путей		
Обслуживание железнодорожных перевозок	размещение зданий и сооружений, в том числе железнодорожных вокзалов и станций, а также устройств и объектов, необходимых для эксплуатации, содержания, строительства, реконструкции, ремонта наземных и подземных зданий, сооружений, устройств и других объектов железнодорожного транспорта; размещение погрузочно-разгрузочных площадок, прирельсовых складов (за исключением складов горюче-смазочных материалов и автозаправочных станций любых типов, а также складов, предназначенных для хранения		

1	2	3	4
	опасных веществ и материалов, не предназначенных непосредственно для обеспечения железнодорожных перевозок) и иных объектов при условии соблюдения требований безопасности движения, установленных федеральными законами		

Условно разрешенные виды и параметры использования земельных участков и объектов капитального строительства: нет.

Вспомогательные виды и параметры разрешенного использования земельных участков и объектов капитального строительства: нет.

3.15. Зона объектов автомобильного транспорта (Т 3)

Действие градостроительного регламента не распространяется на земельные участки, предназначенные для размещения линейных объектов и (или) занятые линейными объектами.

Основные виды и параметры разрешенного использования земельных участков и объектов капитального строительства

Виды разрешенного использования		Параметры разрешенного использования	Ограничения использования земельных участков и объектов капитального строительства
наименование вида использования	описание вида использования		
1	2	3	4
Служебные гаражи	размещение постоянных или временных гаражей, стоянок для хранения служебного автотранспорта, используемого в целях осуществления видов деятельности, предусмотренных видами разрешенного использования с кодами 3.0, 4.0 Классификатора видов разрешенного использования земельных участков, а также для стоянки и хранения транспортных средств общего пользования, в том числе в депо	<p>предельное максимальное количество этажей – 5 надземных этажей.</p> <p>Минимальные отступы от границ земельных участков в целях определения мест допустимого размещения зданий, строений, сооружений, за пределами которых запрещено строительство зданий, строений, сооружений:</p> <ul style="list-style-type: none"> – для постоянных или временных гаражей с несколькими стояночными местами, стоянок (парковок), гаражей – 1,5 м; – для многоярусных объектов – 3 м. <p>В условиях реконструкции существующей застройки отступы от границ земельного участка формируются в соответствии со сложившейся линией застройки или по красной линии.</p> <p>Размеры земельных участков:</p> <ul style="list-style-type: none"> – не менее 40 кв.м на 1 машино-место для гаражей; – не менее 25 кв.м на 1 машино-место для открытых наземных стоянок. <p>Максимальный процент застройки в границах земельного участка, включая здания, строения, сооружения, в том</p>	использование земельных участков в границах охранных зон объектов электросетевого хозяйства осуществлять в соответствии с постановлением Правительства РФ от 24.02.2009 № 160 «О порядке установления охранных зон объектов электросетевого хозяйства и особых условий использования земельных участков, расположенных в границах таких зон»

1	2	3	4
		<p>числе обеспечивающие функционирование объекта – 75%. Минимальный процент озеленения не подлежит установлению</p>	
Хранение автотранспорта	<p>размещение отдельно стоящих и пристроенных гаражей, в том числе подземных, предназначенных для хранения автотранспорта, в том числе с разделением на машино-места, за исключением гаражей, размещение которых предусмотрено содержанием вида разрешенного использования с кодом 4.9 Классификатора видов разрешенного использования земельных участков</p>	<p>предельное максимальное количество этажей – 5 надземных этажей. Минимальные отступы от границ земельных участков в целях определения мест допустимого размещения зданий, строений, сооружений, за пределами которых запрещено строительство зданий, строений, сооружений:</p> <ul style="list-style-type: none"> – 3 м – для многоярусных объектов; – 1,5 м – для отдельно стоящих гаражей; – 0 м в случае размещения на смежном участке пристроенного здания. <p>В условиях реконструкции существующей застройки отступы от границ земельного участка формируются в соответствии со сложившейся линией застройки или по красной линии. Размеры земельных участков – не менее 40 кв.м на 1 машино-место для гаражей. Максимальный процент застройки в границах земельного участка, включая здания, строения, сооружения, в том числе обеспечивающие функционирование объекта – 75%</p>	<p>использование земельных участков в границах охранных зон объектов электросетевого хозяйства осуществлять в соответствии с постановлением Правительства РФ от 24.02.2009 № 160 «О порядке установления охранных зон объектов электросетевого хозяйства и особых условий использования земельных участков, расположенных в границах таких зон»</p>

1	2	3	4
Автомобильный транспорт	размещение зданий и сооружений автомобильного транспорта. Содержание данного вида разрешенного использования включает в себя содержание видов разрешенного использования с кодами 7.2.1 - 7.2.3 Классификатора видов разрешенного использования земельных участков	предельное максимальное количество этажей – 3 надземных этажа. Минимальные отступы от границ земельных участков в целях определения мест допустимого размещения зданий, строений, сооружений, за пределами которых запрещено строительство зданий, строений, сооружений, не подлежат установлению.	использование земельных участков в границах охранных зон объектов электросетевого хозяйства осуществлять в соответствии с постановлением Правительства РФ от 24.02.2009 № 160 «О порядке установления охранных зон объектов электросетевого хозяйства и особых условий использования земельных участков, расположенных в границах таких зон»
Размещение автомобильных дорог	размещение автомобильных дорог за пределами населенных пунктов и технически связанных с ними сооружений, придорожных стоянок (парковок) транспортных средств в границах городских улиц и дорог, за исключением предусмотренных видами разрешенного использования с кодами 2.7.1, 4.9, 7.2.3 Классификатора видов разрешенного использования земельных участков, а также некапитальных сооружений, предназначенных для охраны транспортных средств; размещение объектов, предназначенных для размещения постов органов внутренних дел, ответственных за безопасность дорожного движения	Размеры земельных участков не подлежат установлению. Максимальный процент застройки в границах земельного участка не подлежит установлению	
Обслуживание перевозок пассажиров	размещение зданий и сооружений, предназначенных для обслуживания пассажиров, за исключением объектов капитального строительства, размещение которых		

1	2	3	4
	предусмотрено содержанием вида разрешенного использования с кодом 7.6 Классификатора видов разрешенного использования земельных участков		
Стоянки транспорта общего пользования	размещение стоянок транспортных средств, осуществляющих перевозки людей по установленному маршруту		
Объекты дорожного сервиса	размещение зданий и сооружений дорожного сервиса. Содержание данного вида разрешенного использования включает в себя содержание видов разрешенного использования с кодами 4.9.1.1 - 4.9.1.4 Классификатора видов разрешенного использования земельных участков	предельное максимальное количество этажей – 2 надземных этажа. Минимальные отступы от границ земельных участков в целях определения мест допустимого размещения зданий, строений, сооружений, за пределами которых запрещено строительство зданий, строений, сооружений – 2 м.	использование земельных участков в границах охранных зон объектов электросетевого хозяйства осуществлять в соответствии с постановлением Правительства РФ от 24.02.2009 № 160 «О порядке установления охранных зон объектов электросетевого хозяйства и особых условий использования земельных участков, расположенных в границах таких зон»
Заправка транспортных средств	размещение автозаправочных станций; размещение магазинов сопутствующей торговли, зданий для организации общественного питания в качестве объектов дорожного сервиса	В условиях реконструкции существующей застройки отступы от границ земельного участка формируются в соответствии со сложившейся линией застройки или по красной линии.	
Обеспечение дорожного отдыха	размещение зданий для предоставления гостиничных услуг в качестве дорожного сервиса (мотелей), а также размещение магазинов сопутствующей торговли, зданий для организации общественного питания в качестве объектов дорожного сервиса	Размеры земельных участков – не менее 200 кв.м Максимальный процент застройки в границах земельного участка, включая здания, строения, сооружения, в том числе обеспечивающие функционирование объекта – 65%. Минимальный процент озеленения – 15%.	
Автомобильные мойки	размещение автомобильных моек, а также размещение магазинов	Минимальное количество	

1	2	3	4
Ремонт автомобилей	<p>сопутствующей торговли</p> <p>размещение мастерских, предназначенных для ремонта и обслуживания автомобилей, и прочих объектов дорожного сервиса, а также размещение магазинов сопутствующей торговли</p>	<p>парковочных мест:</p> <ul style="list-style-type: none"> – для объектов питания – 10 машино-мест на 30 мест; – для объектов торговли – 10 машино-мест на 100 кв.м торговой площади; – для объектов, предоставляющих гостиничные услуги – 1 машино-место на 200 кв.м общей площади, но не менее 1 машино-место на 3 номера; – для объектов дорожного сервиса связанных ремонтом и обслуживанием автомобилей – 7 машино-мест на 3 поста 	
Коммунальное обслуживание	<p>размещение зданий и сооружений в целях обеспечения физических и юридических лиц коммунальными услугами. Содержание данного вида разрешенного использования включает в себя содержание видов разрешенного использования с кодами 3.1.1 - 3.1.2 Классификатора видов разрешенного использования земельных участков</p>	<p>предельное максимальное количество этажей – 2 надземных этажа.</p> <p>Минимальные отступы от границ земельных участков в целях определения мест допустимого размещения зданий, строений, сооружений, за пределами которых запрещено строительство зданий, строений, сооружений – 0,5 м.</p> <p>В условиях реконструкции существующей застройки отступы от границ земельного участка формируются в соответствии со сложившейся линией застройки или по красной линии.</p> <p>Размеры земельных участков не подлежат установлению.</p> <p>Максимальный процент застройки в</p>	<p>использование земельных участков в границах охранных зон объектов электросетевого хозяйства осуществлять в соответствии с постановлением Правительства РФ от 24.02.2009 № 160 «О порядке установления охранных зон объектов электросетевого хозяйства и особых условий использования земельных участков, расположенных в границах таких зон»</p>
Предоставление коммунальных услуг	<p>размещение зданий и сооружений, обеспечивающих поставку воды, тепла, электричества, газа, отвод канализационных стоков, очистку и уборку объектов недвижимости (котельных, водозаборов, очистных сооружений, насосных станций, водопроводов, линий</p>	<p>существующей застройки отступы от границ земельного участка формируются в соответствии со сложившейся линией застройки или по красной линии.</p> <p>Размеры земельных участков не подлежат установлению.</p> <p>Максимальный процент застройки в</p>	

1	2	3	4
	электропередач, трансформаторных подстанций, газопроводов, линий связи, телефонных станций, канализаций, стоянок, гаражей и мастерских для обслуживания уборочной и аварийной техники, сооружений, необходимых для сбора и плавки снега)	границах земельного участка, включая здания, строения, сооружения, в том числе обеспечивающие функционирование объекта – 90%. Минимальный процент озеленения не подлежит установлению	
Административные здания организаций, обеспечивающих предоставление коммунальных услуг	размещение зданий, предназначенных для приема физических и юридических лиц в связи с предоставлением им коммунальных услуг		
Земельные участки (территории) общего пользования	земельные участки общего пользования. Содержание данного вида разрешенного использования включает в себя содержание видов разрешенного использования с кодами 12.0.1 - 12.0.2 Классификатора видов разрешенного использования земельных участков	предельные (минимальные и (или) максимальные) размеры земельных участков, предельные параметры разрешенного строительства, реконструкции объектов капитального строительства не подлежат установлению	использование земельных участков в границах охранных зон объектов электросетевого хозяйства осуществлять в соответствии с постановлением Правительства РФ от 24.02.2009 № 160 «О порядке установления охранных зон объектов электросетевого хозяйства и особых условий использования земельных участков, расположенных в границах таких зон»
Улично-дорожная сеть	размещение объектов улично-дорожной сети: автомобильных дорог, трамвайных путей и пешеходных тротуаров в границах населенных пунктов, пешеходных переходов, бульваров, площадей, проездов, велодорожек и объектов велотранспортной и инженерной инфраструктуры; размещение придорожных стоянок (парковок) транспортных средств в границах городских улиц и дорог, за		

1	2	3	4
	исключением предусмотренных видами разрешенного использования с кодами 2.7.1, 4.9, 7.2.3 Классификатора видов разрешенного использования земельных участков, а также некапитальных сооружений, предназначенных для охраны транспортных средств		
Благоустройство территории	размещение декоративных, технических, планировочных, конструктивных устройств, элементов озеленения, различных видов оборудования и оформления, малых архитектурных форм, некапитальных нестационарных строений и сооружений, информационных щитов и указателей, применяемых как составные части благоустройства территории, общественных туалетов		

Условно разрешенные виды и параметры использования земельных участков и объектов капитального строительства: нет.

Вспомогательные виды и параметры разрешенного использования земельных участков и объектов капитального строительства:

Виды разрешенного использования		Параметры разрешенного использования	Ограничения использования земельных участков и объектов капитального строительства
наименование вида использования	описание вида использования		

1	2	3	4
Предоставление коммунальных услуг	размещение зданий и сооружений, обеспечивающих поставку воды, тепла, электричества, газа, отвод канализационных стоков, очистку и уборку объектов недвижимости (котельных, водозаборов, очистных сооружений, насосных станций, водопроводов, линий электропередач, трансформаторных подстанций, газопроводов, линий связи, телефонных станций, канализаций, стоянок, гаражей и мастерских для обслуживания уборочной и аварийной техники, сооружений, необходимых для сбора и плавки снега)	<p>предельное максимальное количество этажей – 2 надземных этажа.</p> <p>Минимальные отступы от границ земельных участков в целях определения мест допустимого размещения зданий, строений, сооружений, за пределами которых запрещено строительство зданий, строений, сооружений – 0,5 м.</p> <p>В условиях реконструкции существующей застройки отступы от границ земельного участка формируются в соответствии со сложившейся линией застройки или по красной линии.</p> <p>Размеры земельных участков не подлежат установлению.</p> <p>Максимальный процент застройки в границах земельного участка не подлежит установлению.</p> <p>Минимальный процент озеленения не подлежит установлению</p>	
Земельные участки (территории) общего пользования	земельные участки общего пользования. Содержание данного вида разрешенного использования включает в себя содержание видов разрешенного использования с кодами 12.0.1 - 12.0.2 Классификатора видов разрешенного использования земельных участков	предельные (минимальные и (или) максимальные) размеры земельных участков, предельные параметры разрешенного строительства, реконструкции объектов капитального строительства не подлежат установлению	
Улично-дорожная сеть	размещение объектов улично-дорожной сети: автомобильных дорог, трамвайных путей и		

1	2	3	4
	<p>пешеходных тротуаров в границах населенных пунктов, пешеходных переходов, бульваров, площадей, проездов, велодорожек и объектов велотранспортной и инженерной инфраструктуры;</p> <p>размещение придорожных стоянок (парковок) транспортных средств в границах городских улиц и дорог, за исключением предусмотренных видами разрешенного использования с кодами 2.7.1, 4.9, 7.2.3 Классификатора видов разрешенного использования земельных участков, а также некапитальных сооружений, предназначенных для охраны транспортных средств</p>		
<p>Благоустройство территории</p>	<p>размещение декоративных, технических, планировочных, конструктивных устройств, элементов озеленения, различных видов оборудования и оформления, малых архитектурных форм, некапитальных нестационарных строений и сооружений, информационных щитов и указателей, применяемых как составные части благоустройства территории, общественных туалетов</p>		

Расчетные показатели минимально допустимого уровня обеспеченности территории объектами коммунальной, транспортной, социальной инфраструктур и расчетные показатели максимально допустимого уровня

территориальной доступности указанных объектов для населения в границах территорий, в которых предусматривается осуществление деятельности по комплексному и устойчивому развитию

Для объектов социального и культурно-бытового обслуживания населения местного значения муниципального района

Расчетные показатели минимально-допустимого уровня обеспеченности территории объектами социального и культурно-бытового обслуживания населения местного значения и расчетные показатели максимально допустимого уровня территориальной доступности указанных объектов для населения не нормируются.

Для объектов коммунальной инфраструктуры местного значения муниципального района

Вид объекта местного значения	Потребность в территории, для размещения объекта обслуживания, кв.м	Территориальная доступность объектов коммунальной инфраструктуры
1	2	3
Трансформаторные подстанции	от 50	не нормируется
Пункты редуцирования газа	от 4	не нормируется

Для объектов транспортной инфраструктуры местного значения муниципального района

Вид объекта местного значения	Потребность в мощности	Потребность в территории, для размещения объекта транспорта, кв.м	Территориальная доступность объектов транспортной инфраструктуры, м.
1	2	3	4
Автомобильные дороги местного значения в границах населенных пунктов сельских поселений	13,5 км протяженности улично-дорожной сети на 1 км. кв. территории площадью от 2,3 га	не нормируется	150

3.16. Зона улично-дорожной сети (Т 4)

Зона улично-дорожной сети выделена для обеспечения условий сохранения и развития системы улиц и дорог, для размещения сетей инженерно-технического обеспечения. Действие градостроительного регламента не распространяется на земельные участки, предназначенные для размещения линейных объектов и (или) занятые линейными объектами.

Основные виды и параметры разрешенного использования земельных участков и объектов капитального строительства

Виды разрешенного использования		Параметры разрешенного использования	Ограничения использования земельных участков и объектов капитального строительства
наименование вида использования	описание вида использования		
1	2	3	4
Размещение автомобильных дорог	размещение автомобильных дорог за пределами населенных пунктов и технически связанных с ними сооружений, придорожных стоянок (парковок) транспортных средств в границах городских улиц и дорог, за исключением предусмотренных видами разрешенного использования с кодами 2.7.1, 4.9, 7.2.3 Классификатора видов разрешенного использования земельных участков, а также некапитальных сооружений, предназначенных для охраны транспортных средств; размещение объектов, предназначенных для размещения постов органов внутренних дел, ответственных за безопасность дорожного движения	предельное максимальное количество этажей – 2 надземных этажа. Минимальные отступы от границ земельных участков в целях определения мест допустимого размещения зданий, строений, сооружений, за пределами которых запрещено строительство зданий, строений, сооружений, не подлежат установлению. Размеры земельных участков не подлежат установлению. Максимальный процент застройки в границах земельного участка не подлежит установлению	использование земельных участков в границах охранных зон объектов электросетевого хозяйства осуществлять в соответствии с постановлением Правительства РФ от 24.02.2009 № 160 «О порядке установления охранных зон объектов электросетевого хозяйства и особых условий использования земельных участков, расположенных в границах таких зон». Осуществление деятельности в границах охранной зоны памятника природы Тигровая падь допускается с соблюдением режима особой охраны территории памятника природы.

1	2	3	4
			На территории памятника природы и в границах его охранных зон запрещается всякая деятельность, влекущая за собой нарушение сохранности памятника природы
Коммунальное обслуживание	размещение зданий и сооружений в целях обеспечения физических и юридических лиц коммунальными услугами. Содержание данного вида разрешенного использования включает в себя содержание видов разрешенного использования с кодами 3.1.1 - 3.1.2 Классификатора видов разрешенного использования земельных участков	предельное максимальное количество этажей – 2 надземных этажа. Минимальные отступы от границ земельных участков в целях определения мест допустимого размещения зданий, строений, сооружений, за пределами которых запрещено строительство зданий, строений, сооружений, не подлежат установлению.	использование земельных участков в границах охранных зон объектов электросетевого хозяйства осуществлять в соответствии с постановлением Правительства РФ от 24.02.2009 № 160 «О порядке установления охранных зон объектов электросетевого хозяйства и особых условий использования земельных участков, расположенных в границах таких зон».
Предоставление коммунальных услуг	размещение зданий и сооружений, обеспечивающих поставку воды, тепла, электричества, газа, отвод канализационных стоков, очистку и уборку объектов недвижимости (котельных, водозаборов, очистных сооружений, насосных станций, водопроводов, линий электропередач, трансформаторных подстанций, газопроводов, линий связи, телефонных станций, канализаций, стоянок, гаражей и мастерских для обслуживания уборочной и аварийной техники, сооружений, необходимых для сбора и плавки снега)	Размеры земельных участков не подлежат установлению. Максимальный процент застройки в границах земельного участка, включая здания, строения, сооружения, в том числе обеспечивающие функционирование объекта – 90%. Минимальный процент озеленения не подлежит установлению.	Осуществление деятельности в границах охранной зоны памятника природы Тигровая падь допускается с соблюдением режима особой охраны территории памятника природы. На территории памятника природы и в границах его охранных зон запрещается всякая деятельность, влекущая за собой нарушение сохранности памятника природы
Административные	размещение зданий,		

1	2	3	4
здания организаций, обеспечивающих предоставление коммунальных услуг	предназначенных для приема физических и юридических лиц в связи с предоставлением им коммунальных услуг		
Земельные участки (территории) общего пользования	земельные участки общего пользования. Содержание данного вида разрешенного использования включает в себя содержание видов разрешенного использования с кодами 12.0.1 - 12.0.2 Классификатора видов разрешенного использования земельных участков	предельные (минимальные и (или) максимальные) размеры земельных участков, предельные параметры разрешенного строительства, реконструкции объектов капитального строительства не подлежат установлению	использование земельных участков в границах охранных зон объектов электросетевого хозяйства осуществлять в соответствии с постановлением Правительства РФ от 24.02.2009 № 160 «О порядке установления охранных зон объектов электросетевого хозяйства и особых условий использования земельных участков, расположенных в границах таких зон».
Улично-дорожная сеть	размещение объектов улично-дорожной сети: автомобильных дорог, трамвайных путей и пешеходных тротуаров в границах населенных пунктов, пешеходных переходов, бульваров, площадей, проездов, велодорожек и объектов велотранспортной и инженерной инфраструктуры; размещение придорожных стоянок (парковок) транспортных средств в границах городских улиц и дорог, за исключением предусмотренных видами разрешенного использования с кодами 2.7.1, 4.9, 7.2.3 Классификатора видов разрешенного использования земельных участков, а также некапитальных сооружений, предназначенных для охраны транспортных средств		Осуществление деятельности в границах охранный зоны памятника природы Тигровая падь допускается с соблюдением режима особой охраны территории памятника природы. На территории памятника природы и в границах его охранных зон запрещается всякая деятельность, влекущая за собой нарушение сохранности памятника природы
Благоустройство	размещение декоративных,		

1	2	3	4
территории	технических, планировочных, конструктивных устройств, элементов озеленения, различных видов оборудования и оформления, малых архитектурных форм, некапитальных нестационарных строений и сооружений, информационных щитов и указателей, применяемых как составные части благоустройства территории, общественных туалетов		

Условно разрешенные виды и параметры использования земельных участков и объектов капитального строительства: нет.

Вспомогательные виды и параметры разрешенного использования земельных участков и объектов капитального строительства

Виды разрешенного использования		Параметры разрешенного использования	Ограничения использования земельных участков и объектов капитального строительства
наименование вида использования	описание вида использования		
1	2	3	4
Предоставление коммунальных услуг	размещение зданий и сооружений, обеспечивающих поставку воды, тепла, электричества, газа, отвод канализационных стоков, очистку и уборку объектов недвижимости (котельных, водозаборов, очистных	предельное максимальное количество этажей – 2 надземных этажа. Минимальные отступы от границ земельных участков в целях определения мест допустимого размещения зданий, строений, сооружений, за пределами которых запрещено строительство зданий, строений, сооружений, не подлежат	

1	2	3	4
	сооружений, насосных станций, водопроводов, линий электропередач, трансформаторных подстанций, газопроводов, линий связи, телефонных станций, канализаций, стоянок, гаражей и мастерских для обслуживания уборочной и аварийной техники, сооружений, необходимых для сбора и плавки снега)	установлению. Размеры земельных участков не подлежат установлению. Максимальный процент застройки в границах земельного участка не подлежит установлению. Минимальный процент озеленения не подлежит установлению	

3.17. Зона, предназначенная для ведения садоводства (СХ 1)

Основные виды и параметры разрешенного использования земельных участков и объектов капитального строительства

Виды разрешенного использования		Параметры разрешенного использования	Ограничения использования земельных участков и объектов капитального строительства
наименование вида использования	описание вида использования		
1	2	3	4
Ведение садоводства	осуществление отдыха и (или) выращивания гражданами для собственных нужд сельскохозяйственных культур; размещение для собственных нужд садового дома, жилого дома, указанного в описании вида разрешенного использования с кодом	предельное максимальное количество этажей – 3 надземных этажа. Минимальные отступы от границ земельных участков в целях определения мест допустимого размещения зданий, строений, сооружений, за пределами которых запрещено строительство зданий,	не допускается размещать территории садоводческих товариществ и коттеджной застройки, коллективных или индивидуальных дачных и садово-огородных участков в санитарно-защитных зонах, установленных в предусмотренном действующим

1	2	3	4
	<p>2.1 Классификатора видов разрешенного использования земельных участков, хозяйственных построек и гаражей</p>	<p>строений, сооружений – 3 м. В условиях реконструкции существующей застройки отступы от границ земельного участка формируются в соответствии со сложившейся линией застройки или по красной линии. Вспомогательные строения, за исключением гаражей, размещать со стороны улиц не допускается. Размеры земельных участков: – минимальный – 300 кв.м; – максимальный – 2000 кв.м. Максимальный процент застройки в границах земельного участка, включая здания, строения, сооружения, в том числе обеспечивающие функционирование объекта – 40%</p>	<p>законодательством порядке. Использование земельных участков в границах охранных зон объектов электросетевого хозяйства осуществлять в соответствии с постановлением Правительства РФ от 24.02.2009 № 160 «О порядке установления охранных зон объектов электросетевого хозяйства и особых условий использования земельных участков, расположенных в границах таких зон». Осуществление деятельности в границах охранной зоны памятника природы Серебряный ключ допускается с соблюдением</p>
<p>Ведение огородничества</p>	<p>осуществление отдыха и (или) выращивания гражданами для собственных нужд сельскохозяйственных культур; размещение хозяйственных построек, не являющихся объектами недвижимости, предназначенных для хранения инвентаря и урожая сельскохозяйственных культур</p>	<p>предельная максимальная высота зданий, строений, сооружений – 5 м. Минимальные отступы от границ земельных участков в целях определения мест допустимого размещения зданий, строений, сооружений, за пределами которых запрещено строительство зданий, строений, сооружений – 3 м. В условиях реконструкции существующей застройки отступы от границ земельного участка формируются в соответствии со сложившейся линией застройки или по красной линии.</p>	<p>режима особой охраны территории памятника природы. На территории памятника природы и в границах его охранных зон запрещается всякая деятельность, влекущая за собой нарушение сохранности памятника природы</p>

1	2	3	4
		<p>Хозяйственные постройки размещать со стороны улиц не допускается.</p> <p>Размеры земельных участков:</p> <ul style="list-style-type: none"> – минимальный – 300 кв.м; – максимальный – 20000 кв.м. <p>Максимальный процент застройки в границах земельного участка, включая здания, строения, сооружения, в том числе обеспечивающие функционирование объекта – 40%</p>	
<p>Для индивидуального жилищного строительства</p>	<p>размещение жилого дома (отдельно стоящего здания количеством надземных этажей не более чем три, высотой не более двадцати метров, которое состоит из комнат и помещений вспомогательного использования, предназначенных для удовлетворения гражданами бытовых и иных нужд, связанных с их проживанием в таком здании, не предназначенного для раздела на самостоятельные объекты недвижимости);</p> <p>выращивание сельскохозяйственных культур;</p> <p>размещение индивидуальных гаражей и хозяйственных построек</p>	<p>предельное максимальное количество этажей – 3 надземных этажа.</p> <p>Минимальные отступы от границ земельных участков в целях определения мест допустимого размещения зданий, строений, сооружений, за пределами которых запрещено строительство зданий, строений, сооружений:</p> <ul style="list-style-type: none"> – 3 м; – 0 м в случае строительства примыкающих друг к другу индивидуальных жилых домов, со стороны размещения примыкающего индивидуального жилого дома. <p>В условиях реконструкции существующей застройки отступы от границ земельного участка формируются в соответствии со сложившейся линией застройки или по красной линии.</p> <p>Вспомогательные здания и</p>	<p>размещение индивидуального жилого дома допускается только в границах населенных пунктов.</p> <p>Не допускается размещать жилую застройку в санитарно-защитных зонах, установленных в предусмотренном действующим законодательством порядке.</p> <p>Использование земельных участков в границах охранных зон объектов электросетевого хозяйства осуществлять в соответствии с постановлением Правительства РФ от 24.02.2009 № 160 «О порядке установления охранных зон объектов электросетевого хозяйства и особых условий использования земельных участков, расположенных в границах таких зон».</p> <p>Осуществление деятельности в границах охранных зон</p>

1	2	3	4
		<p>хозяйственные строения, за исключением гаражей, размещать со стороны улиц не допускается.</p> <p>Размеры земельных участков:</p> <ul style="list-style-type: none"> – минимальный – 300 кв.м; – максимальный – 5000 кв.м. <p>Максимальный процент застройки в границах земельного участка, включая здания, строения, сооружения, в том числе обеспечивающие функционирование объекта – 60%.</p> <p>Минимальное количество мест для стоянки автомобилей – 1 машино-место на 1 домовладение.</p>	<p>памятника природы Серебряный ключ допускается с соблюдением режима особой охраны территории памятника природы. На территории памятника природы и в границах его охранных зон запрещается всякая деятельность, влекущая за собой нарушение сохранности памятника природы</p>
Коммунальное обслуживание	<p>размещение зданий и сооружений в целях обеспечения физических и юридических лиц коммунальными услугами. Содержание данного вида разрешенного использования включает в себя содержание видов разрешенного использования с кодами 3.1.1 - 3.1.2 Классификатора видов разрешенного использования земельных участков</p>	<p>предельное максимальное количество этажей – 2 надземных этажа.</p> <p>Минимальные отступы от границ земельных участков в целях определения мест допустимого размещения зданий, строений, сооружений, за пределами которых запрещено строительство зданий, строений, сооружений – 0,5 м.</p> <p>В условиях реконструкции существующей застройки отступы от границ земельного участка формируются в соответствии со сложившейся линией застройки или по красной линии.</p> <p>Размеры земельных участков для объектов, предназначенных для приема физических и юридических лиц в связи с предоставлением им</p>	<p>использование земельных участков в границах охранных зон объектов электросетевого хозяйства осуществлять в соответствии с постановлением Правительства РФ от 24.02.2009 № 160 «О порядке установления охранных зон объектов электросетевого хозяйства и особых условий использования земельных участков, расположенных в границах таких зон».</p> <p>Осуществление деятельности в границах охранной зоны памятника природы Серебряный ключ допускается с соблюдением режима особой охраны территории памятника природы.</p>
Предоставление коммунальных услуг	<p>размещение зданий и сооружений, обеспечивающих поставку воды, тепла, электричества, газа, отвод канализационных стоков, очистку и уборку объектов недвижимости (котельных, водозаборов, очистных сооружений, насосных станций, водопроводов, линий электропередач, трансформаторных</p>	<p>существующей застройки отступы от границ земельного участка формируются в соответствии со сложившейся линией застройки или по красной линии.</p> <p>Размеры земельных участков для объектов, предназначенных для приема физических и юридических лиц в связи с предоставлением им</p>	<p>использование земельных участков в границах охранных зон объектов электросетевого хозяйства и особых условий использования земельных участков, расположенных в границах таких зон».</p> <p>Осуществление деятельности в границах охранной зоны памятника природы Серебряный ключ допускается с соблюдением режима особой охраны территории памятника природы.</p>

1	2	3	4
	подстанций, газопроводов, линий связи, телефонных станций, канализаций, стоянок, гаражей и мастерских для обслуживания уборочной и аварийной техники, сооружений, необходимых для сбора и плавки снега)	коммунальных услуг: – минимальный – 200 кв.м. – максимальный – 2000 кв.м. Размеры земельных участков для объектов обеспечения физических и юридических лиц коммунальными услугами не подлежат установлению.	На территории памятника природы и в границах его охранных зон запрещается всякая деятельность, влекущая за собой нарушение сохранности памятника природы
Административные здания организаций, обеспечивающих предоставление коммунальных услуг	размещение зданий, предназначенных для приема физических и юридических лиц в связи с предоставлением им коммунальных услуг	Максимальный процент застройки в границах земельного участка, включая здания, строения, сооружения, в том числе обеспечивающие функционирование объекта – 90%. Минимальный процент озеленения не подлежит установлению	
Земельные участки (территории) общего пользования	земельные участки общего пользования. Содержание данного вида разрешенного использования включает в себя содержание видов разрешенного использования с кодами 12.0.1 - 12.0.2 Классификатора видов разрешенного использования земельных участков	предельные (минимальные и (или) максимальные) размеры земельных участков, предельные параметры разрешенного строительства, реконструкции объектов капитального строительства не подлежат установлению	использование земельных участков в границах охранных зон объектов электросетевого хозяйства осуществлять в соответствии с постановлением Правительства РФ от 24.02.2009 № 160 «О порядке установления охранных зон объектов электросетевого хозяйства и особых условий использования земельных участков, расположенных в границах таких зон».
Улично-дорожная сеть	размещение объектов улично-дорожной сети: автомобильных дорог, трамвайных путей и пешеходных тротуаров в границах населенных пунктов, пешеходных переходов, бульваров, площадей, проездов, велодорожек и объектов велотранспортной и инженерной инфраструктуры; размещение придорожных стоянок (парковок) транспортных средств в		Осуществление деятельности в границах охранной зоны памятника природы Серебряный ключ допускается с соблюдением режима особой охраны территории памятника природы.

1	2	3	4
	<p>границах городских улиц и дорог, за исключением предусмотренных видами разрешенного использования с кодами 2.7.1, 4.9, 7.2.3 Классификатора видов разрешенного использования земельных участков, а также некапитальных сооружений, предназначенных для охраны транспортных средств</p>		<p>На территории памятника природы и в границах его охранных зон запрещается всякая деятельность, влекущая за собой нарушение сохранности памятника природы</p>
<p>Благоустройство территории</p>	<p>размещение декоративных, технических, планировочных, конструктивных устройств, элементов озеленения, различных видов оборудования и оформления, малых архитектурных форм, некапитальных нестационарных строений и сооружений, информационных щитов и указателей, применяемых как составные части благоустройства территории, общественных туалетов</p>		
<p>Земельные участки общего назначения</p>	<p>Земельные участки, являющиеся имуществом общего пользования и предназначенные для общего использования правообладателями земельных участков, расположенных в границах территории ведения гражданами садоводства или огородничества для собственных нужд, и (или) для размещения объектов капитального строительства, относящихся к имуществу общего пользования</p>	<p>разрешенного строительства, реконструкции объектов капитального строительства не подлежат установлению</p>	<p>использование земельных участков в границах охранных зон объектов электросетевого хозяйства осуществлять в соответствии с постановлением Правительства РФ от 24.02.2009 № 160 «О порядке установления охранных зон объектов электросетевого хозяйства и особых условий использования земельных участков, расположенных в границах таких</p>

1	2	3	4
			зон». Осуществление деятельности в границах охранной зоны памятника природы Серебряный ключ допускается с соблюдением режима особой охраны территории памятника природы. На территории памятника природы и в границах его охранных зон запрещается всякая деятельность, влекущая за собой нарушение сохранности памятника природы

Условно разрешенные виды и параметры использования земельных участков и объектов капитального строительства

Виды разрешенного использования		Параметры разрешенного использования	Ограничения использования земельных участков и объектов капитального строительства
наименование вида использования	описание вида использования		
1	2	3	4
Магазины	размещение объектов капитального строительства, предназначенных для продажи товаров, торговая площадь которых составляет до 5000 кв.м	предельное максимальное количество этажей – 2 надземных этажа. Минимальные отступы от границ земельных участков в целях определения мест допустимого размещения зданий, строений, сооружений, за пределами которых запрещено строительство зданий, строений, сооружений – 3 м.	использование земельных участков в границах охранных зон объектов электросетевого хозяйства осуществлять в соответствии с постановлением Правительства РФ от 24.02.2009 № 160 «О порядке установления охранных зон объектов электросетевого хозяйства и

1	2	3	4
		<p>В условиях реконструкции существующей застройки отступы от границ земельного участка формируются в соответствии со сложившейся линией застройки или по красной линии.</p> <p>Размеры земельных участков – не менее 200 кв.м.</p> <p>Максимальный процент застройки в границах земельного участка, включая здания, строения, сооружения, в том числе обеспечивающие функционирование объекта – 75%.</p> <p>Минимальный процент озеленения – 15%.</p> <p>Минимальное количество мест для стоянки автомобилей:</p> <ul style="list-style-type: none"> – для магазинов с торговой площадью менее 200 кв.м – 3 машино-места на 1 объект; – для объектов с торговой площадью более 200 кв.м – 10 машино-мест на 100 кв.м торговой площади 	<p>особых условий использования земельных участков, расположенных в границах таких зон».</p> <p>Осуществление деятельности в границах охранной зоны памятника природы Серебряный ключ допускается с соблюдением режима особой охраны территории памятника природы. На территории памятника природы и в границах его охранных зон запрещается всякая деятельность, влекущая за собой нарушение сохранности памятника природы.</p>

Вспомогательные виды и параметры разрешенного использования земельных участков и объектов капитального строительства

Виды разрешенного использования		Параметры разрешенного использования	Ограничения использования земельных участков и объектов капитального строительства
наименование вида использования	описание вида использования		

1	2	3	4
Предоставление коммунальных услуг	размещение зданий и сооружений, обеспечивающих поставку воды, тепла, электричества, газа, отвод канализационных стоков, очистку и уборку объектов недвижимости (котельных, водозаборов, очистных сооружений, насосных станций, водопроводов, линий электропередач, трансформаторных подстанций, газопроводов, линий связи, телефонных станций, канализаций, стоянок, гаражей и мастерских для обслуживания уборочной и аварийной техники, сооружений, необходимых для сбора и плавки снега)	предельное максимальное количество этажей – 2 надземных этажа. Минимальные отступы от границ земельных участков в целях определения мест допустимого размещения зданий, строений, сооружений, за пределами которых запрещено строительство зданий, строений, сооружений – 0,5 м. В условиях реконструкции существующей застройки отступы от границ земельного участка формируются в соответствии со сложившейся линией застройки или по красной линии. Размеры земельных участков не подлежат установлению. Максимальный процент застройки в границах земельного участка не подлежит установлению. Минимальный процент озеленения не подлежит установлению	
Земельные участки (территории) общего пользования	земельные участки общего пользования. Содержание данного вида разрешенного использования включает в себя содержание видов разрешенного использования с кодами 12.0.1 - 12.0.2 Классификатора видов разрешенного использования земельных участков	предельные (минимальные и (или) максимальные) размеры земельных участков, предельные параметры разрешенного строительства, реконструкции объектов капитального строительства не подлежат установлению	
Улично-дорожная сеть	размещение объектов улично-дорожной сети: автомобильных дорог, трамвайных путей и		

1	2	3	4
	<p>пешеходных тротуаров в границах населенных пунктов, пешеходных переходов, бульваров, площадей, проездов, велодорожек и объектов велотранспортной и инженерной инфраструктуры;</p> <p>размещение придорожных стоянок (парковок) транспортных средств в границах городских улиц и дорог, за исключением предусмотренных видами разрешенного использования с кодами 2.7.1, 4.9, 7.2.3 Классификатора видов разрешенного использования земельных участков, а также некапитальных сооружений, предназначенных для охраны транспортных средств</p>		
<p>Благоустройство территории</p>	<p>размещение декоративных, технических, планировочных, конструктивных устройств, элементов озеленения, различных видов оборудования и оформления, малых архитектурных форм, некапитальных нестационарных строений и сооружений, информационных щитов и указателей, применяемых как составные части благоустройства территории, общественных туалетов</p>		

3.18. Зона, занятая объектами сельскохозяйственного назначения (СХ 2)

Основные виды и параметры разрешенного использования земельных участков и объектов капитального строительства

Виды разрешенного использования		Параметры разрешенного использования	Ограничения использования земельных участков и объектов капитального строительства
наименование вида использования	описание вида использования		
1	2	3	4
Растениеводство	осуществление хозяйственной деятельности, связанной с выращиванием сельскохозяйственных культур. Содержание данного вида разрешенного использования включает в себя содержание видов разрешенного использования с кодами 1.2 – 1.6 Классификатора видов разрешенного использования земельных участков	предельное количество этажей не подлежит установлению. Минимальные отступы от границ земельных участков в целях определения мест допустимого размещения зданий, строений, сооружений, за пределами которых запрещено строительство зданий, строений, сооружений, не подлежат установлению. Размеры земельных участков – не менее 10000 кв.м.	использование земельных участков в границах охранных зон объектов электросетевого хозяйства осуществлять в соответствии с постановлением Правительства РФ от 24.02.2009 № 160 «О порядке установления охранных зон объектов электросетевого хозяйства и особых условий использования земельных участков, расположенных в границах таких зон»
Выращивание зерновых и иных сельскохозяйственных культур	осуществление хозяйственной деятельности на сельскохозяйственных угодьях, связанной с производством зерновых, бобовых, кормовых, технических, масличных, эфиромасличных и иных сельскохозяйственных культур	Максимальный процент застройки в границах земельного участка, включая здания, строения, сооружения, в том числе обеспечивающие функционирование объекта – 10%	
Овощеводство	осуществление хозяйственной деятельности на сельскохозяйственных угодьях, связанной с производством картофеля, листовых, плодовых,	предельное количество этажей не подлежит установлению. Минимальные отступы от границ земельных участков в целях определения мест допустимого	использование земельных участков в границах охранных зон объектов электросетевого хозяйства осуществлять в соответствии с постановлением

1	2	3	4
	луковичных и бахчевых сельскохозяйственных культур, в том числе с использованием теплиц	размещения зданий, строений, сооружений, за пределами которых запрещено строительство зданий, строений, сооружений, не подлежат установлению.	Правительства РФ от 24.02.2009 № 160 «О порядке установления охранных зон объектов электросетевого хозяйства и особых условий использования земельных участков, расположенных в границах таких зон»
Выращивание тонизирующих, лекарственных, цветочных культур	осуществление хозяйственной деятельности, в том числе на сельскохозяйственных угодьях, связанной с производством чая, лекарственных и цветочных культур	строений, сооружений, не подлежат установлению. Размеры земельных участков – не менее 1000 кв.м. Максимальный процент застройки в границах земельного участка, включая здания, строения, сооружения, в том числе обеспечивающие функционирование объекта – 20%	
Выращивание льна и конопли	осуществление хозяйственной деятельности, в том числе на сельскохозяйственных угодьях, связанной с выращиванием льна, конопли		
Садоводство	осуществление хозяйственной деятельности, в том числе на сельскохозяйственных угодьях, связанной с выращиванием многолетних плодовых и ягодных культур, винограда и иных многолетних культур	предельное количество этажей не подлежит установлению. Минимальные отступы от границ земельных участков в целях определения мест допустимого размещения зданий, строений, сооружений, за пределами которых запрещено строительство зданий, строений, сооружений, не подлежат установлению. Размеры земельных участков – не менее 1000 кв.м. Максимальный процент застройки в границах земельного участка, включая здания, строения, сооружения, в том числе обеспечивающие функционирование объекта – 20%	использование земельных участков в границах охранных зон объектов электросетевого хозяйства осуществлять в соответствии с постановлением Правительства РФ от 24.02.2009 № 160 «О порядке установления охранных зон объектов электросетевого хозяйства и особых условий использования земельных участков, расположенных в границах таких зон»
Животноводство	осуществление хозяйственной деятельности, связанной с производством продукции	предельное количество этажей не подлежит установлению. Минимальные отступы от границ	использование земельных участков в границах охранных зон объектов электросетевого

1	2	3	4
	<p>животноводства, в том числе сенокошение, выпас сельскохозяйственных животных, разведение племенных животных, производство и использование племенной продукции (материала), размещение зданий, сооружений, используемых для содержания и разведения сельскохозяйственных животных, производства, хранения и первичной переработки сельскохозяйственной продукции. Содержание данного вида разрешенного использования включает в себя содержание видов разрешенного использования с кодами 1.8 – 1.11, 1.15, 1.19, 1.20 Классификатора видов разрешенного использования земельных участков</p>	<p>земельных участков в целях определения мест допустимого размещения зданий, строений, сооружений, за пределами которых запрещено строительство зданий, строений, сооружений, не подлежат установлению. Размеры земельных участков – не менее 10000 кв.м. Максимальный процент застройки в границах земельного участка, включая здания, строения, сооружения, в том числе обеспечивающие функционирование объекта – 20%</p>	<p>хозяйства осуществлять в соответствии с постановлением Правительства РФ от 24.02.2009 № 160 «О порядке установления охранных зон объектов электросетевого хозяйства и особых условий использования земельных участков, расположенных в границах таких зон»</p>
Скотоводство	<p>осуществление хозяйственной деятельности, в том числе на сельскохозяйственных угодьях, связанной с разведением сельскохозяйственных животных (крупного рогатого скота, овец, коз, лошадей, верблюдов, оленей); сенокошение, выпас сельскохозяйственных животных, производство кормов, размещение зданий, сооружений, используемых для содержания и разведения сельскохозяйственных животных; разведение племенных животных,</p>		

1	2	3	4
	производство и использование племенной продукции (материала)		
Свиноводство	осуществление хозяйственной деятельности, связанной с разведением свиней; размещение зданий, сооружений, используемых для содержания и разведения животных, производства, хранения и первичной переработки продукции; разведение племенных животных, производство и использование племенной продукции (материала)		
Звероводство	осуществление хозяйственной деятельности, связанной с разведением в неволе ценных пушных зверей; размещение зданий, сооружений, используемых для содержания и разведения животных, производства, хранения и первичной переработки продукции; разведение племенных животных, производство и использование племенной продукции (материала)		
Сенокосение	косение трав, сбор и заготовка сена	предельные (минимальные и (или) максимальные) размеры земельных участков, предельные параметры разрешенного строительства, реконструкции объектов капитального строительства не подлежат установлению	использование земельных участков в границах охранных зон объектов электросетевого хозяйства осуществлять в соответствии с постановлением Правительства РФ от 24.02.2009 № 160 «О порядке установления охранных зон объектов

1	2	3	4
			электросетевого хозяйства и особых условий использования земельных участков, расположенных в границах таких зон»
Выпас сельскохозяйственных животных	выпас сельскохозяйственных животных	предельные (минимальные и (или) максимальные) размеры земельных участков, предельные параметры разрешенного строительства, реконструкции объектов капитального строительства не подлежат установлению	использование земельных участков в границах охранных зон объектов электросетевого хозяйства осуществлять в соответствии с постановлением Правительства РФ от 24.02.2009 № 160 «О порядке установления охранных зон объектов электросетевого хозяйства и особых условий использования земельных участков, расположенных в границах таких зон»
Птицеводство	осуществление хозяйственной деятельности, связанной с разведением домашних пород птиц, в том числе водоплавающих; размещение зданий, сооружений, используемых для содержания и разведения животных, производства, хранения и первичной переработки продукции птицеводства; разведение племенных животных, производство и использование племенной продукции (материала)	предельное количество этажей не подлежит установлению. Минимальные отступы от границ земельных участков в целях определения мест допустимого размещения зданий, строений, сооружений, за пределами которых запрещено строительство зданий, строений, сооружений, не подлежат установлению. Размеры земельных участков – не менее 5000 кв.м. Максимальный процент застройки в границах земельного участка, включая здания, строения, сооружения, в том	использование земельных участков в границах охранных зон объектов электросетевого хозяйства осуществлять в соответствии с постановлением Правительства РФ от 24.02.2009 № 160 «О порядке установления охранных зон объектов электросетевого хозяйства и особых условий использования земельных участков, расположенных в границах таких зон»

1	2	3	4
		числе обеспечивающие функционирование объекта – 20%	
Пчеловодство	<p>осуществление хозяйственной деятельности, в том числе на сельскохозяйственных угодьях, по разведению, содержанию и использованию пчел и иных полезных насекомых;</p> <p>размещение ульев, иных объектов и оборудования, необходимого для пчеловодства и разведения иных полезных насекомых;</p> <p>размещение сооружений, используемых для хранения и первичной переработки продукции пчеловодства</p>	<p>предельное количество этажей не подлежит установлению.</p> <p>Минимальные отступы от границ земельного участка не подлежат установлению.</p> <p>Размеры земельных участков – не менее 500 кв.м.</p> <p>Максимальный процент застройки в границах земельного участка не подлежит установлению</p>	<p>использование земельных участков в границах охранных зон объектов электросетевого хозяйства осуществлять в соответствии с постановлением Правительства РФ от 24.02.2009 № 160 «О порядке установления охранных зон объектов электросетевого хозяйства и особых условий использования земельных участков, расположенных в границах таких зон»</p>
Рыбоводство	<p>осуществление хозяйственной деятельности, связанной с разведением и (или) содержанием, выращиванием объектов рыбоводства (аквакультуры);</p> <p>размещение зданий, сооружений, оборудования, необходимых для осуществления рыбоводства (аквакультуры)</p>	<p>предельное максимальное количество этажей – 2 надземных этажа.</p> <p>Минимальные отступы от границ земельных участков в целях определения мест допустимого размещения зданий, строений, сооружений, за пределами которых запрещено строительство зданий, строений, сооружений, не подлежат установлению.</p> <p>Размеры земельных участков – не менее 5000 кв.м.</p> <p>Максимальный процент застройки в границах земельного участка, включая здания, строения, сооружения, в том числе обеспечивающие функционирование объекта – 20%</p>	<p>использование земельных участков в границах охранных зон объектов электросетевого хозяйства осуществлять в соответствии с постановлением Правительства РФ от 24.02.2009 № 160 «О порядке установления охранных зон объектов электросетевого хозяйства и особых условий использования земельных участков, расположенных в границах таких зон»</p>

1	2	3	4
Охота и рыбалка	обустройство мест охоты и рыбалки, в том числе размещение дома охотника или рыболова, сооружений, необходимых для восстановления и поддержания поголовья зверей или количества рыбы	предельное количество этажей не подлежит установлению. Минимальные отступы от границ земельных участков в целях определения мест допустимого размещения зданий, строений, сооружений, за пределами которых запрещено строительство зданий, строений, сооружений, не подлежат установлению. Размеры земельных участков – не менее 300 кв.м. Максимальный процент застройки в границах земельного участка, включая здания, строения, сооружения, в том числе обеспечивающие функционирование объекта – 20%	использование земельных участков в границах охранных зон объектов электросетевого хозяйства осуществлять в соответствии с постановлением Правительства РФ от 24.02.2009 № 160 «О порядке установления охранных зон объектов электросетевого хозяйства и особых условий использования земельных участков, расположенных в границах таких зон»
Научное обеспечение сельского хозяйства	осуществление научной и селекционной работы, ведения сельского хозяйства для получения ценных с научной точки зрения образцов растительного и животного мира; размещение коллекций генетических ресурсов растений	предельные (минимальные и (или) максимальные) размеры земельных участков, предельные параметры разрешенного строительства, реконструкции объектов капитального строительства не подлежат установлению	использование земельных участков в границах охранных зон объектов электросетевого хозяйства осуществлять в соответствии с постановлением Правительства РФ от 24.02.2009 № 160 «О порядке установления охранных зон объектов электросетевого хозяйства и особых условий использования земельных участков, расположенных в границах таких зон»
Хранение и переработка сельскохозяйственн	размещение зданий, сооружений, используемых для производства, хранения, первичной и глубокой	предельное количество этажей не подлежит установлению. Минимальные отступы от границ	использование земельных участков в границах охранных зон объектов электросетевого

1	2	3	4
ой продукции	переработки сельскохозяйственной продукции	земельных участков в целях определения мест допустимого размещения зданий, строений, сооружений, за пределами которых запрещено строительство зданий, строений, сооружений, не подлежат установлению. Размеры земельных участков – не менее 500 кв.м. Максимальный процент застройки зданиями, строениями, сооружениями в границах земельного участка – 80%	хозяйства осуществлять в соответствии с постановлением Правительства РФ от 24.02.2009 № 160 «О порядке установления охранных зон объектов электросетевого хозяйства и особых условий использования земельных участков, расположенных в границах таких зон»
Ведение личного подсобного хозяйства на полевых участках	производство сельскохозяйственной продукции без права возведения объектов капитального строительства	предельное количество этажей не подлежит установлению. Минимальные отступы от границ земельных участков в целях определения мест допустимого размещения зданий, строений, сооружений, за пределами которых запрещено строительство зданий, строений, сооружений, не подлежат установлению. Размеры земельных участков: – минимальный – 500 кв.м; – максимальный – 20000 кв.м. Максимальный процент застройки в границах земельного участка не подлежит установлению	использование земельных участков в границах охранных зон объектов электросетевого хозяйства осуществлять в соответствии с постановлением Правительства РФ от 24.02.2009 № 160 «О порядке установления охранных зон объектов электросетевого хозяйства и особых условий использования земельных участков, расположенных в границах таких зон»
Питомники	выращивание и реализация подроста деревьев и кустарников, используемых в сельском хозяйстве, а также иных сельскохозяйственных культур для получения рассады и	предельные (минимальные и (или) максимальные) размеры земельных участков, предельные параметры разрешенного строительства, реконструкции объектов капитального	использование земельных участков в границах охранных зон объектов электросетевого хозяйства осуществлять в соответствии с постановлением

1	2	3	4
	семян; размещение сооружений, необходимых для указанных видов сельскохозяйственного производства	строительства не подлежат установлению	Правительства РФ от 24.02.2009 № 160 «О порядке установления охранных зон объектов электросетевого хозяйства и особых условий использования земельных участков, расположенных в границах таких зон»
Обеспечение сельскохозяйственн ого производства	размещение машинно-транспортных и ремонтных станций, ангаров и гаражей для сельскохозяйственной техники, амбаров, водонапорных башен, трансформаторных станций и иного технического оборудования, используемого для ведения сельского хозяйства	предельное максимальное количество этажей – 1 надземный этаж. Минимальные отступы от границ земельных участков в целях определения мест допустимого размещения зданий, строений, сооружений, за пределами которых запрещено строительство зданий, строений, сооружений, не подлежат установлению. Размеры земельных участков не подлежат установлению. Максимальный процент застройки в границах земельного участка не подлежит установлению	использование земельных участков в границах охранных зон объектов электросетевого хозяйства осуществлять в соответствии с постановлением Правительства РФ от 24.02.2009 № 160 «О порядке установления охранных зон объектов электросетевого хозяйства и особых условий использования земельных участков, расположенных в границах таких зон»
Коммунальное обслуживание	размещение зданий и сооружений в целях обеспечения физических и юридических лиц коммунальными услугами. Содержание данного вида разрешенного использования включает в себя содержание видов разрешенного использования с кодами 3.1.1 - 3.1.2 Классификатора видов разрешенного использования земельных участков	предельное максимальное количество этажей – 2 надземных этажа. Минимальные отступы от границ земельных участков в целях определения мест допустимого размещения зданий, строений, сооружений, за пределами которых запрещено строительство зданий, строений, сооружений, не подлежат установлению.	использование земельных участков в границах охранных зон объектов электросетевого хозяйства осуществлять в соответствии с постановлением Правительства РФ от 24.02.2009 № 160 «О порядке установления охранных зон объектов электросетевого хозяйства и особых условий использования

1	2	3	4
Предоставление коммунальных услуг	размещение зданий и сооружений, обеспечивающих поставку воды, тепла, электричества, газа, отвод канализационных стоков, очистку и уборку объектов недвижимости (котельных, водозаборов, очистных сооружений, насосных станций, водопроводов, линий электропередач, трансформаторных подстанций, газопроводов, линий связи, телефонных станций, канализаций, стоянок, гаражей и мастерских для обслуживания уборочной и аварийной техники, сооружений, необходимых для сбора и плавки снега)	Размеры земельных участков не подлежат установлению. Максимальный процент застройки в границах земельного участка не подлежит установлению. Минимальный процент озеленения не подлежит установлению	земельных участков, расположенных в границах таких зон»
Административные здания организаций, обеспечивающих предоставление коммунальных услуг	размещение зданий, предназначенных для приема физических и юридических лиц в связи с предоставлением им коммунальных услуг		
Земельные участки (территории) общего пользования	земельные участки общего пользования. Содержание данного вида разрешенного использования включает в себя содержание видов разрешенного использования с кодами 12.0.1 - 12.0.2 Классификатора видов разрешенного использования земельных участков	предельные (минимальные и (или) максимальные) размеры земельных участков, предельные параметры разрешенного строительства, реконструкции объектов капитального строительства не подлежат установлению	использование земельных участков в границах охранных зон объектов электросетевого хозяйства осуществлять в соответствии с постановлением Правительства РФ от 24.02.2009 № 160 «О порядке установления охранных зон объектов электросетевого хозяйства и особых условий использования земельных участков,
Улично-дорожная сеть	размещение объектов улично-дорожной сети: автомобильных дорог, трамвайных путей и пешеходных тротуаров в границах		расположенных в границах таких

1	2	3	4
	<p>населенных пунктов, пешеходных переходов, бульваров, площадей, проездов, велодорожек и объектов велотранспортной и инженерной инфраструктуры;</p> <p>размещение придорожных стоянок (парковок) транспортных средств в границах городских улиц и дорог, за исключением предусмотренных видами разрешенного использования с кодами 2.7.1, 4.9, 7.2.3 Классификатора видов разрешенного использования земельных участков, а также некапитальных сооружений, предназначенных для охраны транспортных средств</p>		зон»
<p>Благоустройство территории</p>	<p>размещение декоративных, технических, планировочных, конструктивных устройств, элементов озеленения, различных видов оборудования и оформления, малых архитектурных форм, некапитальных нестационарных строений и сооружений, информационных щитов и указателей, применяемых как составные части благоустройства территории, общественных туалетов</p>		

Условно разрешенные виды и параметры использования земельных участков и объектов капитального строительства: нет.

Вспомогательные виды и параметры разрешенного использования земельных участков и объектов капитального строительства

Виды разрешенного использования		Параметры разрешенного использования	Ограничения использования земельных участков и объектов капитального строительства
наименование вида использования	описание вида использования		
1	2	3	4
Обеспечение сельскохозяйственного производства	размещение машинно-транспортных и ремонтных станций, ангаров и гаражей для сельскохозяйственной техники, амбаров, водонапорных башен, трансформаторных станций и иного технического оборудования, используемого для ведения сельского хозяйства	предельные (минимальные и (или) максимальные) размеры земельных участков, предельные параметры разрешенного строительства, реконструкции объектов капитального строительства не подлежат установлению	
Предоставление коммунальных услуг	размещение зданий и сооружений, обеспечивающих поставку воды, тепла, электричества, газа, отвод канализационных стоков, очистку и уборку объектов недвижимости (котельных, водозаборов, очистных сооружений, насосных станций, водопроводов, линий электропередач, трансформаторных подстанций, газопроводов, линий связи, телефонных станций, канализаций, стоянок, гаражей и мастерских для обслуживания уборочной и аварийной техники, сооружений, необходимых для	предельное максимальное количество этажей – 2 надземных этажа. Минимальные отступы от границ земельных участков в целях определения мест допустимого размещения зданий, строений, сооружений, за пределами которых запрещено строительство зданий, строений, сооружений, не подлежат установлению. Размеры земельных участков не подлежат установлению. Максимальный процент застройки в границах земельного участка не подлежит установлению.	

1	2	3	4
	сбора и плавки снега)	Минимальный процент озеленения не подлежит установлению	
Земельные участки (территории) общего пользования	земельные участки общего пользования. Содержание данного вида разрешенного использования включает в себя содержание видов разрешенного использования с кодами 12.0.1 - 12.0.2 Классификатора видов разрешенного использования земельных участков	предельные (минимальные и (или) максимальные) размеры земельных участков, предельные параметры разрешенного строительства, реконструкции объектов капитального строительства не подлежат установлению	
Улично-дорожная сеть	размещение объектов улично-дорожной сети: автомобильных дорог, трамвайных путей и пешеходных тротуаров в границах населенных пунктов, пешеходных переходов, бульваров, площадей, проездов, велодорожек и объектов велотранспортной и инженерной инфраструктуры; размещение придорожных стоянок (парковок) транспортных средств в границах городских улиц и дорог, за исключением предусмотренных видами разрешенного использования с кодами 2.7.1, 4.9, 7.2.3 Классификатора видов разрешенного использования земельных участков, а также некапитальных сооружений, предназначенных для охраны транспортных средств		
Благоустройство	размещение декоративных,		

1	2	3	4
территории	технических, планировочных, конструктивных устройств, элементов озеленения, различных видов оборудования и оформления, малых архитектурных форм, некапитальных нестационарных строений и сооружений, информационных щитов и указателей, применяемых как составные части благоустройства территории, общественных туалетов		

3.19. Зона для ведения личного подсобного хозяйства (СХ 4)

Основные виды и параметры разрешенного использования земельных участков и объектов капитального строительства

Виды разрешенного использования		Параметры разрешенного использования	Ограничения использования земельных участков и объектов капитального строительства
наименование вида использования	описание вида использования		
1	2	3	4
Ведение личного подсобного хозяйства на полевых участках	производство сельскохозяйственной продукции без права возведения объектов капитального строительства	предельное количество этажей не подлежит установлению. Минимальные отступы от границ земельных участков в целях определения мест допустимого размещения зданий, строений,	использование земельных участков в границах охранных зон объектов электросетевого хозяйства осуществлять в соответствии с постановлением Правительства РФ от 24.02.2009

1	2	3	4
		<p>сооружений, за пределами которых запрещено строительство зданий, строений, сооружений, не подлежат установлению.</p> <p>Размеры земельных участков:</p> <ul style="list-style-type: none"> – минимальный – 500 кв.м; – максимальный – 20000 кв.м. <p>Максимальный процент застройки в границах земельного участка не подлежит установлению</p>	<p>№ 160 «О порядке установления охранных зон объектов электросетевого хозяйства и особых условий использования земельных участков, расположенных в границах таких зон»</p>
<p>Для ведения личного подсобного хозяйства (приусадебный земельный участок)</p>	<p>размещение жилого дома, указанного в описании вида разрешенного использования с кодом 2.1 Классификатора видов разрешенного использования;</p> <p>производство сельскохозяйственной продукции;</p> <p>размещение гаража и иных вспомогательных сооружений;</p> <p>содержание сельскохозяйственных животных</p>	<p>предельное максимальное количество этажей – 3 надземных этажа.</p> <p>Минимальные отступы от границ земельных участков в целях определения мест допустимого размещения зданий, строений, сооружений, за пределами которых запрещено строительство зданий, строений, сооружений – 3 м.</p> <p>В условиях реконструкции существующей застройки отступы от границ земельного участка формируются в соответствии со сложившейся линией застройки или по красной линии.</p> <p>Вспомогательные здания и хозяйственные строения, за исключением гаражей, размещать со стороны улиц не допускается.</p> <p>Размеры земельных участков:</p> <ul style="list-style-type: none"> – минимальный – 300 кв.м; – максимальный – 20000 кв.м. 	<p>использование земельного участка для возведения жилого дома, производственных, бытовых и иных зданий, строений, сооружений, допускается только в границах населенных пунктов.</p> <p>Не допускается размещать жилую застройку в санитарно-защитных зонах, установленных в предусмотренном действующим законодательством порядке.</p> <p>Использование земельных участков в границах охранных зон объектов электросетевого хозяйства осуществлять в соответствии с постановлением Правительства РФ от 24.02.2009 № 160 «О порядке установления охранных зон объектов электросетевого хозяйства и особых условий использования земельных участков, расположенных в границах таких</p>

1	2	3	4
		<p>Максимальный процент застройки в границах земельного участка, включая здания, строения, сооружения, в том числе обеспечивающие функционирование объекта – 60%.</p> <p>Минимальный процент озеленения не подлежит установлению.</p> <p>Минимальное количество мест для стоянки автомобилей – 1 машино-место на 1 домовладение</p>	зон»
Ведение садоводства	<p>осуществление отдыха и (или) выращивания гражданами для собственных нужд сельскохозяйственных культур; размещение для собственных нужд садового дома, жилого дома, указанного в описании вида разрешенного использования с кодом 2.1 Классификатора видов разрешенного использования земельных участков, хозяйственных построек и гаражей</p>	<p>предельное максимальное количество этажей – 3 надземных этажа.</p> <p>Минимальные отступы от границ земельных участков в целях определения мест допустимого размещения зданий, строений, сооружений, за пределами которых запрещено строительство зданий, строений, сооружений – 3 м.</p> <p>В условиях реконструкции существующей застройки отступы от границ земельного участка формируются в соответствии со сложившейся линией застройки или по красной линии.</p> <p>Вспомогательные строения, за исключением гаражей, размещать со стороны улиц не допускается.</p> <p>Размеры земельных участков:</p> <ul style="list-style-type: none"> – минимальный – 300 кв.м; – максимальный – 2000 кв.м. <p>Максимальный процент застройки в</p>	<p>не допускается размещать территории садоводческих товариществ и коттеджной застройки, коллективных или индивидуальных дачных и садово-огородных участков в санитарно-защитных зонах, установленных в предусмотренном действующим законодательством порядке.</p> <p>Использование земельных участков в границах охранных зон объектов электросетевого хозяйства осуществлять в соответствии с постановлением Правительства РФ от 24.02.2009 № 160 «О порядке установления охранных зон объектов электросетевого хозяйства и особых условий использования земельных участков, расположенных в границах таких зон»</p>

1	2	3	4
		<p>границах земельного участка, включая здания, строения, сооружения, в том числе обеспечивающие функционирование объекта – 40%</p>	
<p>Ведение огородничества</p>	<p>осуществление отдыха и (или) выращивания гражданами для собственных нужд сельскохозяйственных культур; размещение хозяйственных построек, не являющихся объектами недвижимости, предназначенных для хранения инвентаря и урожая сельскохозяйственных культур</p>	<p>предельная максимальная высота зданий, строений, сооружений – 5 м. Минимальные отступы от границ земельных участков в целях определения мест допустимого размещения зданий, строений, сооружений, за пределами которых запрещено строительство зданий, строений, сооружений – 3 м. В условиях реконструкции существующей застройки отступы от границ земельного участка формируются в соответствии со сложившейся линией застройки или по красной линии. Хозяйственные постройки размещать со стороны улиц не допускается. Размеры земельных участков: – минимальный – 300 кв.м; – максимальный – 20000 кв.м. Максимальный процент застройки в границах земельного участка, включая здания, строения, сооружения, в том числе обеспечивающие функционирование объекта – 40%</p>	
<p>Коммунальное обслуживание</p>	<p>размещение зданий и сооружений в целях обеспечения физических и юридических лиц коммунальными услугами. Содержание данного вида</p>	<p>предельное максимальное количество этажей – 2 надземных этажа. Минимальные отступы от границ земельных участков в целях</p>	<p>использование земельных участков в границах охранных зон объектов электросетевого хозяйства осуществлять в</p>

1	2	3	4
	разрешенного использования включает в себя содержание видов разрешенного использования с кодами 3.1.1 - 3.1.2 Классификатора видов разрешенного использования земельных участков	определения мест допустимого размещения зданий, строений, сооружений, за пределами которых запрещено строительство зданий, строений, сооружений – 0,5 м. В условиях реконструкции существующей застройки отступы от границ земельного участка формируются в соответствии со сложившейся линией застройки или по красной линии.	соответствии с постановлением Правительства РФ от 24.02.2009 № 160 «О порядке установления охранных зон объектов электросетевого хозяйства и особых условий использования земельных участков, расположенных в границах таких зон»
Предоставление коммунальных услуг	размещение зданий и сооружений, обеспечивающих поставку воды, тепла, электричества, газа, отвод канализационных стоков, очистку и уборку объектов недвижимости (котельных, водозаборов, очистных сооружений, насосных станций, водопроводов, линий электропередач, трансформаторных подстанций, газопроводов, линий связи, телефонных станций, канализаций, стоянок, гаражей и мастерских для обслуживания уборочной и аварийной техники, сооружений, необходимых для сбора и плавки снега)	Размеры земельных участков для объектов, предназначенных для приема физических и юридических лиц в связи с предоставлением им коммунальных услуг: – минимальный – 300 кв.м; – максимальный – 2000 кв.м. Размеры земельных участков для объектов обеспечения физических и юридических лиц коммунальными услугами не подлежат установлению.	
Административные здания организаций, обеспечивающих предоставление коммунальных услуг	размещение зданий, предназначенных для приема физических и юридических лиц в связи с предоставлением им коммунальных услуг	Максимальный процент застройки в границах земельного участка, включая здания, строения, сооружения, в том числе обеспечивающие функционирование объекта – 90%. Минимальный процент озеленения не подлежит установлению	
Земельные участки (территории) общего пользования	земельные участки общего пользования. Содержание данного вида разрешенного использования включает в себя содержание видов	предельные (минимальные и (или) максимальные) размеры земельных участков, предельные параметры разрешенного строительства,	использование земельных участков в границах охранных зон объектов электросетевого хозяйства осуществлять в

1	2	3	4
	<p>разрешенного использования с кодами 12.0.1 - 12.0.2 Классификатора видов разрешенного использования земельных участков</p>	<p>реконструкции объектов капитального строительства не подлежат установлению</p>	<p>соответствии с постановлением Правительства РФ от 24.02.2009 № 160 «О порядке установления охранных зон объектов электросетевого хозяйства и особых условий использования земельных участков, расположенных в границах таких зон»</p>
<p>Улично-дорожная сеть</p>	<p>размещение объектов улично-дорожной сети: автомобильных дорог, трамвайных путей и пешеходных тротуаров в границах населенных пунктов, пешеходных переходов, бульваров, площадей, проездов, велодорожек и объектов велотранспортной и инженерной инфраструктуры; размещение придорожных стоянок (парковок) транспортных средств в границах городских улиц и дорог, за исключением предусмотренных видами разрешенного использования с кодами 2.7.1, 4.9, 7.2.3 Классификатора видов разрешенного использования земельных участков, а также некапитальных сооружений, предназначенных для охраны транспортных средств</p>		
<p>Благоустройство территории</p>	<p>размещение декоративных, технических, планировочных, конструктивных устройств, элементов озеленения, различных видов оборудования и оформления, малых архитектурных форм, некапитальных нестационарных строений и сооружений, информационных щитов и</p>		

1	2	3	4
	указателей, применяемых как составные части благоустройства территории, общественных туалетов		

Условно разрешенные виды и параметры использования земельных участков и объектов капитального строительства: нет.

Вспомогательные виды и параметры разрешенного использования земельных участков и объектов капитального строительства

Виды разрешенного использования		Параметры разрешенного использования	Ограничения использования земельных участков и объектов капитального строительства
наименование вида использования	описание вида использования		
1	2	3	4
Предоставление коммунальных услуг	размещение зданий и сооружений, обеспечивающих поставку воды, тепла, электричества, газа, отвод канализационных стоков, очистку и уборку объектов недвижимости (котельных, водозаборов, очистных сооружений, насосных станций, водопроводов, линий электропередач, трансформаторных подстанций, газопроводов, линий связи, телефонных станций, канализаций, стоянок, гаражей и мастерских для обслуживания уборочной и аварийной техники,	предельное максимальное количество этажей – 2 надземных этажа. Минимальные отступы от границ земельных участков в целях определения мест допустимого размещения зданий, строений, сооружений, за пределами которых запрещено строительство зданий, строений, сооружений – 0,5 м. В условиях реконструкции существующей застройки отступы от границ земельного участка формируются в соответствии со сложившейся линией застройки или по	

1	2	3	4
	сооружений, необходимых для сбора и плавки снега)	красной линии. Размеры земельных участков не подлежат установлению. Максимальный процент застройки в границах земельного участка не подлежит установлению. Минимальный процент озеленения не подлежит установлению	
Земельные участки (территории) общего пользования	земельные участки общего пользования. Содержание данного вида разрешенного использования включает в себя содержание видов разрешенного использования с кодами 12.0.1 - 12.0.2 Классификатора видов разрешенного использования земельных участков	предельные (минимальные и (или) максимальные) размеры земельных участков, предельные параметры разрешенного строительства, реконструкции объектов капитального строительства не подлежат установлению	
Улично-дорожная сеть	размещение объектов улично-дорожной сети: автомобильных дорог, трамвайных путей и пешеходных тротуаров в границах населенных пунктов, пешеходных переходов, бульваров, площадей, проездов, велодорожек и объектов велотранспортной и инженерной инфраструктуры; размещение придорожных стоянок (парковок) транспортных средств в границах городских улиц и дорог, за исключением предусмотренных видами разрешенного использования с кодами 2.7.1, 4.9, 7.2.3 Классификатора видов разрешенного использования земельных участков, а		

1	2	3	4
	также некапитальных сооружений, предназначенных для охраны транспортных средств		
Благоустройство территории	размещение декоративных, технических, планировочных, конструктивных устройств, элементов озеленения, различных видов оборудования и оформления, малых архитектурных форм, некапитальных нестационарных строений и сооружений, информационных щитов и указателей, применяемых как составные части благоустройства территории, общественных туалетов		

3.20. Зона объектов сельскохозяйственного использования, не связанных с животноводством (СХ 5)

Основные виды и параметры разрешенного использования земельных участков и объектов капитального строительства

Виды разрешенного использования		Параметры разрешенного использования	Ограничения использования земельных участков и объектов капитального строительства
наименование вида использования	описание вида использования		
1	2	3	4
Растениеводство	осуществление хозяйственной деятельности, связанной с выращиванием сельскохозяйственных культур.	предельное количество этажей не подлежит установлению. Минимальные отступы от границ земельных участков в целях	использование земельных участков в границах охранных зон объектов электросетевого хозяйства осуществлять в

1	2	3	4
	Содержание данного вида разрешенного использования включает в себя содержание видов разрешенного использования с кодами 1.2 – 1.6 Классификатора видов разрешенного использования земельных участков	определения мест допустимого размещения зданий, строений, сооружений, за пределами которых запрещено строительство зданий, строений, сооружений, не подлежат установлению.	соответствии с постановлением Правительства РФ от 24.02.2009 № 160 «О порядке установления охранных зон объектов электросетевого хозяйства и особых условий использования земельных участков, расположенных в границах таких зон»
Выращивание зерновых и иных сельскохозяйственных культур	осуществление хозяйственной деятельности на сельскохозяйственных угодьях, связанной с производством зерновых, бобовых, кормовых, технических, масличных, эфиромасличных и иных сельскохозяйственных культур	Размеры земельных участков – не менее 10000 кв.м. Максимальный процент застройки в границах земельного участка, включая здания, строения, сооружения, в том числе обеспечивающие функционирование объекта – 10%	
Выращивание льна и конопли	осуществление хозяйственной деятельности, в том числе на сельскохозяйственных угодьях, связанной с выращиванием льна, конопли		
Овощеводство	осуществление хозяйственной деятельности на сельскохозяйственных угодьях, связанной с производством картофеля, листовых, плодовых, луковичных и бахчевых сельскохозяйственных культур, в том числе с использованием теплиц	предельное количество этажей не подлежит установлению. Минимальные отступы от границ земельных участков в целях определения мест допустимого размещения зданий, строений, сооружений, за пределами которых запрещено строительство зданий, строений, сооружений, не подлежат установлению.	использование земельных участков в границах охранных зон объектов электросетевого хозяйства осуществлять в соответствии с постановлением Правительства РФ от 24.02.2009 № 160 «О порядке установления охранных зон объектов электросетевого хозяйства и особых условий использования земельных участков, расположенных в границах таких зон»
Выращивание тонирующих, лекарственных, цветочных культур	осуществление хозяйственной деятельности, в том числе на сельскохозяйственных угодьях, связанной с производством чая, лекарственных и цветочных культур	Размеры земельных участков – не менее 1000 кв.м. Максимальный процент застройки в границах земельного участка, включая	

1	2	3	4
		здания, строения, сооружения, в том числе обеспечивающие функционирование объекта – 20%	
Садоводство	осуществление хозяйственной деятельности, в том числе на сельскохозяйственных угодьях, связанной с выращиванием многолетних плодовых и ягодных культур, винограда и иных многолетних культур	предельное количество этажей не подлежит установлению. Минимальные отступы от границ земельных участков в целях определения мест допустимого размещения зданий, строений, сооружений, за пределами которых запрещено строительство зданий, строений, сооружений, не подлежат установлению. Размеры земельных участков – не менее 1000 кв.м. Максимальный процент застройки в границах земельного участка, включая здания, строения, сооружения, в том числе обеспечивающие функционирование объекта – 20%	использование земельных участков в границах охранных зон объектов электросетевого хозяйства осуществлять в соответствии с постановлением Правительства РФ от 24.02.2009 № 160 «О порядке установления охранных зон объектов электросетевого хозяйства и особых условий использования земельных участков, расположенных в границах таких зон»
Научное обеспечение сельского хозяйства	осуществление научной и селекционной работы, ведения сельского хозяйства для получения ценных с научной точки зрения образцов растительного и животного мира; размещение коллекций генетических ресурсов растений	предельные (минимальные и (или) максимальные) размеры земельных участков, предельные параметры разрешенного строительства, реконструкции объектов капитального строительства не подлежат установлению	использование земельных участков в границах охранных зон объектов электросетевого хозяйства осуществлять в соответствии с постановлением Правительства РФ от 24.02.2009 № 160 «О порядке установления охранных зон объектов электросетевого хозяйства и особых условий использования земельных участков, расположенных в границах таких зон»

1	2	3	4
Ведение личного подсобного хозяйства на полевых участках	производство сельскохозяйственной продукции без права возведения объектов капитального строительства	<p>предельное количество этажей не подлежит установлению.</p> <p>Минимальные отступы от границ земельных участков в целях определения мест допустимого размещения зданий, строений, сооружений, за пределами которых запрещено строительство зданий, строений, сооружений, не подлежат установлению.</p> <p>Размеры земельных участков:</p> <ul style="list-style-type: none"> – минимальный – 500 кв.м; – максимальный – 20000 кв.м. <p>Максимальный процент застройки в границах земельного участка не подлежит установлению</p>	использование земельных участков в границах охранных зон объектов электросетевого хозяйства осуществлять в соответствии с постановлением Правительства РФ от 24.02.2009 № 160 «О порядке установления охранных зон объектов электросетевого хозяйства и особых условий использования земельных участков, расположенных в границах таких зон»
Питомники	выращивание и реализация подраста деревьев и кустарников, используемых в сельском хозяйстве, а также иных сельскохозяйственных культур для получения рассады и семян; размещение сооружений, необходимых для указанных видов сельскохозяйственного производства	предельные (минимальные и (или) максимальные) размеры земельных участков, предельные параметры разрешенного строительства, реконструкции объектов капитального строительства не подлежат установлению	использование земельных участков в границах охранных зон объектов электросетевого хозяйства осуществлять в соответствии с постановлением Правительства РФ от 24.02.2009 № 160 «О порядке установления охранных зон объектов электросетевого хозяйства и особых условий использования земельных участков, расположенных в границах таких зон»
Коммунальное обслуживание	размещение зданий и сооружений в целях обеспечения физических и юридических лиц коммунальными услугами. Содержание данного вида	<p>предельное максимальное количество этажей – 2 надземных этажа.</p> <p>Минимальные отступы от границ земельных участков в целях</p>	использование земельных участков в границах охранных зон объектов электросетевого хозяйства осуществлять в

1	2	3	4
	разрешенного использования включает в себя содержание видов разрешенного использования с кодами 3.1.1 - 3.1.2 Классификатора видов разрешенного использования земельных участков	определения мест допустимого размещения зданий, строений, сооружений, за пределами которых запрещено строительство зданий, строений, сооружений, не подлежат установлению.	соответствии с постановлением Правительства РФ от 24.02.2009 № 160 «О порядке установления охранных зон объектов электросетевого хозяйства и особых условий использования земельных участков, расположенных в границах таких зон»
Предоставление коммунальных услуг	размещение зданий и сооружений, обеспечивающих поставку воды, тепла, электричества, газа, отвод канализационных стоков, очистку и уборку объектов недвижимости (котельных, водозаборов, очистных сооружений, насосных станций, водопроводов, линий электропередач, трансформаторных подстанций, газопроводов, линий связи, телефонных станций, канализаций, стоянок, гаражей и мастерских для обслуживания уборочной и аварийной техники, сооружений, необходимых для сбора и плавки снега)	Размеры земельных участков не подлежат установлению. Максимальный процент застройки в границах земельного участка не подлежит установлению. Минимальный процент озеленения не подлежит установлению	
Административные здания организаций, обеспечивающих предоставление коммунальных услуг	размещение зданий, предназначенных для приема физических и юридических лиц в связи с предоставлением им коммунальных услуг		
Земельные участки (территории) общего пользования	земельные участки общего пользования. Содержание данного вида разрешенного использования включает в себя содержание видов разрешенного использования с кодами 12.0.1 - 12.0.2	предельные (минимальные и (или) максимальные) размеры земельных участков, предельные параметры разрешенного строительства, реконструкции объектов капитального строительства не подлежат	использование земельных участков в границах охранных зон объектов электросетевого хозяйства осуществлять в соответствии с постановлением Правительства РФ от 24.02.2009

1	2	3	4
Улично-дорожная сеть	<p>Классификатора видов разрешенного использования земельных участков</p> <p>размещение объектов улично-дорожной сети: автомобильных дорог, трамвайных путей и пешеходных тротуаров в границах населенных пунктов, пешеходных переходов, бульваров, площадей, проездов, велодорожек и объектов велотранспортной и инженерной инфраструктуры;</p> <p>размещение придорожных стоянок (парковок) транспортных средств в границах городских улиц и дорог, за исключением предусмотренных видами разрешенного использования с кодами 2.7.1, 4.9, 7.2.3 Классификатора видов разрешенного использования земельных участков, а также некапитальных сооружений, предназначенных для охраны транспортных средств</p>	установлению	№ 160 «О порядке установления охранных зон объектов электросетевого хозяйства и особых условий использования земельных участков, расположенных в границах таких зон»
Благоустройство территории	<p>размещение декоративных, технических, планировочных, конструктивных устройств, элементов озеленения, различных видов оборудования и оформления, малых архитектурных форм, некапитальных нестационарных строений и сооружений, информационных щитов и указателей, применяемых как составные части благоустройства</p>		

1	2	3	4
	территории, общественных туалетов		

Условно разрешенные виды и параметры использования земельных участков и объектов капитального строительства

Виды разрешенного использования		Параметры разрешенного использования	Ограничения использования земельных участков и объектов капитального строительства
наименование вида использования	описание вида использования		
1	2	3	4
Пчеловодство	осуществление хозяйственной деятельности, в том числе на сельскохозяйственных угодьях, по разведению, содержанию и использованию пчел и иных полезных насекомых; размещение ульев, иных объектов и оборудования, необходимого для пчеловодства и разведения иных полезных насекомых; размещение сооружений, используемых для хранения и первичной переработки продукции пчеловодства	предельное количество этажей не подлежит установлению. Минимальные отступы от границ земельных участков в целях определения мест допустимого размещения зданий, строений, сооружений, за пределами которых запрещено строительство зданий, строений, сооружений, не подлежат установлению. Размеры земельных участков – не менее 500 кв.м. Максимальный процент застройки в границах земельного участка не подлежит установлению	использование земельных участков в границах охранных зон объектов электросетевого хозяйства осуществлять в соответствии с постановлением Правительства РФ от 24.02.2009 № 160 «О порядке установления охранных зон объектов электросетевого хозяйства и особых условий использования земельных участков, расположенных в границах таких зон»
Хранение и переработка сельскохозяйственной продукции	размещение зданий, сооружений, используемых для производства, хранения, первичной и глубокой переработки сельскохозяйственной продукции	предельное количество этажей не подлежит установлению. Минимальные отступы от границ земельных участков в целях определения мест допустимого размещения зданий, строений, сооружений, за пределами которых	использование земельных участков в границах охранных зон объектов электросетевого хозяйства осуществлять в соответствии с постановлением Правительства РФ от 24.02.2009 № 160 «О порядке установления

1	2	3	4
		<p>запрещено строительство зданий, строений, сооружений, не подлежат установлению.</p> <p>Размеры земельных участков – не менее 500 кв.м.</p> <p>Максимальный процент застройки зданиями, строениями, сооружениями в границах земельного участка – 80%</p>	<p>охранных зон объектов электросетевого хозяйства и особых условий использования земельных участков, расположенных в границах таких зон»</p>
<p>Обеспечение сельскохозяйственного производства</p>	<p>размещение машинно-транспортных и ремонтных станций, ангаров и гаражей для сельскохозяйственной техники, амбаров, водонапорных башен, трансформаторных станций и иного технического оборудования, используемого для ведения сельского хозяйства</p>	<p>предельное максимальное количество этажей – 1 надземный этаж</p> <p>Минимальные отступы от границ земельных участков в целях определения мест допустимого размещения зданий, строений, сооружений, за пределами которых запрещено строительство зданий, строений, сооружений, не подлежат установлению.</p> <p>Размеры земельных участков не подлежат установлению.</p> <p>Максимальный процент застройки в границах земельного участка не подлежит установлению</p>	<p>использование земельных участков в границах охранных зон объектов электросетевого хозяйства осуществлять в соответствии с постановлением Правительства РФ от 24.02.2009 № 160 «О порядке установления охранных зон объектов электросетевого хозяйства и особых условий использования земельных участков, расположенных в границах таких зон»</p>

Вспомогательные виды и параметры разрешенного использования земельных участков и объектов капитального строительства

Виды разрешенного использования		Параметры разрешенного использования	Ограничения использования земельных участков и объектов капитального строительства
наименование вида использования	описание вида использования		
1	2	3	4
Обеспечение сельскохозяйственного производства	размещение машинно-транспортных и ремонтных станций, ангаров и гаражей для сельскохозяйственной техники, амбаров, водонапорных башен, трансформаторных станций и иного технического оборудования, используемого для ведения сельского хозяйства	предельные (минимальные и (или) максимальные) размеры земельных участков, предельные параметры разрешенного строительства, реконструкции объектов капитального строительства не подлежат установлению	
Предоставление коммунальных услуг	размещение зданий и сооружений, обеспечивающих поставку воды, тепла, электричества, газа, отвод канализационных стоков, очистку и уборку объектов недвижимости (котельных, водозаборов, очистных сооружений, насосных станций, водопроводов, линий электропередач, трансформаторных подстанций, газопроводов, линий связи, телефонных станций, канализаций, стоянок, гаражей и мастерских для обслуживания уборочной и аварийной техники, сооружений, необходимых для сбора и плавки снега)	предельное максимальное количество этажей – 2 надземных этажа. Минимальные отступы от границ земельных участков в целях определения мест допустимого размещения зданий, строений, сооружений, за пределами которых запрещено строительство зданий, строений, сооружений, не подлежат установлению. Размеры земельных участков не подлежат установлению. Максимальный процент застройки в границах земельного участка не подлежит установлению. Минимальный процент озеленения не подлежит установлению	
Земельные участки (территории) общего пользования	земельные участки общего пользования. Содержание данного вида разрешенного использования	предельные (минимальные и (или) максимальные) размеры земельных участков, предельные параметры	

1	2	3	4
	включает в себя содержание видов разрешенного использования с кодами 12.0.1 - 12.0.2 Классификатора видов разрешенного использования земельных участков	разрешенного строительства, реконструкции объектов капитального строительства не подлежат установлению	
Улично-дорожная сеть	размещение объектов улично-дорожной сети: автомобильных дорог, трамвайных путей и пешеходных тротуаров в границах населенных пунктов, пешеходных переходов, бульваров, площадей, проездов, велодорожек и объектов велотранспортной и инженерной инфраструктуры; размещение придорожных стоянок (парковок) транспортных средств в границах городских улиц и дорог, за исключением предусмотренных видами разрешенного использования с кодами 2.7.1, 4.9, 7.2.3 Классификатора видов разрешенного использования земельных участков, а также некапитальных сооружений, предназначенных для охраны транспортных средств		
Благоустройство территории	размещение декоративных, технических, планировочных, конструктивных устройств, элементов озеленения, различных видов оборудования и оформления, малых архитектурных форм, некапитальных нестационарных строений и сооружений,		

1	2	3	4
	информационных щитов и указателей, применяемых как составные части благоустройства территории, общественных туалетов		

3.21. Зона зеленых насаждений общего пользования (парков, скверов, бульваров, садов) (Р 1)

Основные виды и параметры разрешенного использования земельных участков и объектов капитального строительства

Виды разрешенного использования		Параметры разрешенного использования	Ограничения использования земельных участков и объектов капитального строительства
наименование вида использования	описание вида использования		
1	2	3	4
Земельные участки (территории) общего пользования	земельные участки общего пользования. Содержание данного вида разрешенного использования включает в себя содержание видов разрешенного использования с кодами 12.0.1 - 12.0.2 Классификатора видов разрешенного использования земельных участков	предельные (минимальные и (или) максимальные) размеры земельных участков, предельные параметры разрешенного строительства, реконструкции объектов капитального строительства не подлежат установлению	не допускается размещать ландшафтно-рекреационные зоны, зоны отдыха в санитарно-защитных зонах, установленных в предусмотренном действующим законодательством порядке. Использование земельных участков в границах охранных зон объектов электросетевого хозяйства осуществлять в соответствии с постановлением Правительства РФ от 24.02.2009 № 160 «О порядке установления охранных зон объектов
Улично-дорожная сеть	размещение объектов улично-дорожной сети: автомобильных дорог, трамвайных путей и пешеходных тротуаров в границах населенных пунктов, пешеходных переходов, бульваров, площадей, проездов, велодорожек и объектов		

1	2	3	4
	велотранспортной и инженерной инфраструктуры; размещение придорожных стоянок (парковок) транспортных средств в границах городских улиц и дорог, за исключением предусмотренных видами разрешенного использования с кодами 2.7.1, 4.9, 7.2.3 Классификатора видов разрешенного использования земельных участков, а также некапитальных сооружений, предназначенных для охраны транспортных средств		электросетевого хозяйства и особых условий использования земельных участков, расположенных в границах таких зон»
Благоустройство территории	размещение декоративных, технических, планировочных, конструктивных устройств, элементов озеленения, различных видов оборудования и оформления, малых архитектурных форм, некапитальных нестационарных строений и сооружений, информационных щитов и указателей, применяемых как составные части благоустройства территории, общественных туалетов		
Природно-познавательный туризм	размещение баз и палаточных лагерей для проведения походов и экскурсий по ознакомлению с природой, пеших и конных прогулок, устройство троп и дорожек, размещение щитов с познавательными сведениями об окружающей природной среде;	предельное количество этажей не подлежит установлению. Минимальные отступы от границ земельных участков в целях определения мест допустимого размещения зданий, строений, сооружений, за пределами которых запрещено строительство зданий,	не допускается размещать ландшафтно-рекреационные зоны, зоны отдыха в санитарно-защитных зонах, установленных в предусмотренном действующим законодательством порядке. Использование земельных

1	2	3	4
	<p>осуществление необходимых природоохранных и природовосстановительных мероприятий</p>	<p>строений, сооружений, не подлежат установлению. Размеры земельных участков не подлежат установлению. Максимальный процент застройки в границах земельного участка не подлежит установлению. Минимальный процент озеленения – 80%</p>	<p>участков в границах охранных зон объектов электросетевого хозяйства осуществлять в соответствии с постановлением Правительства РФ от 24.02.2009 № 160 «О порядке установления охранных зон объектов электросетевого хозяйства и особых условий использования земельных участков, расположенных в границах таких зон»</p>
<p>Коммунальное обслуживание</p>	<p>размещение зданий и сооружений в целях обеспечения физических и юридических лиц коммунальными услугами. Содержание данного вида разрешенного использования включает в себя содержание видов разрешенного использования с кодами 3.1.1 - 3.1.2 Классификатора видов разрешенного использования земельных участков</p>	<p>предельное максимальное количество этажей – 2 надземных этажа. Минимальные отступы от границ земельных участков в целях определения мест допустимого размещения зданий, строений, сооружений, за пределами которых запрещено строительство зданий, строений, сооружений – 0,5 м. В условиях реконструкции существующей застройки отступы от границ земельного участка формируются в соответствии со сложившейся линией застройки или по красной линии. Размеры земельных участков не подлежат установлению. Максимальный процент застройки в границах земельного участка, включая здания, строения, сооружения, в том числе обеспечивающие</p>	<p>использование земельных участков в границах охранных зон объектов электросетевого хозяйства осуществлять в соответствии с постановлением Правительства РФ от 24.02.2009 № 160 «О порядке установления охранных зон объектов электросетевого хозяйства и особых условий использования земельных участков, расположенных в границах таких зон»</p>
<p>Предоставление коммунальных услуг</p>	<p>размещение зданий и сооружений, обеспечивающих поставку воды, тепла, электричества, газа, отвод канализационных стоков, очистку и уборку объектов недвижимости (котельных, водозаборов, очистных сооружений, насосных станций, водопроводов, линий электропередач, трансформаторных подстанций, газопроводов, линий связи, телефонных станций,</p>	<p>существующей застройки отступы от границ земельного участка формируются в соответствии со сложившейся линией застройки или по красной линии. Размеры земельных участков не подлежат установлению. Максимальный процент застройки в границах земельного участка, включая здания, строения, сооружения, в том числе обеспечивающие</p>	<p>использование земельных участков, расположенных в границах таких зон»</p>

1	2	3	4
	канализаций, стоянок, гаражей и мастерских для обслуживания уборочной и аварийной техники, сооружений, необходимых для сбора и плавки снега)	функционирование объекта – 90%. Минимальный процент озеленения не подлежит установлению	
Административные здания организаций, обеспечивающих предоставление коммунальных услуг	размещение зданий, предназначенных для приема физических и юридических лиц в связи с предоставлением им коммунальных услуг		

Условно разрешенные виды и параметры использования земельных участков и объектов капитального строительства

Виды разрешенного использования		Параметры разрешенного использования	Ограничения использования земельных участков и объектов капитального строительства
наименование вида использования	описание вида использования		
1	2	3	4
Общественное питание	размещение объектов капитального строительства в целях устройства мест общественного питания (рестораны, кафе, столовые, закусочные, бары)	предельное максимальное количество этажей – 1 надземный этаж. Минимальные отступы от границ земельных участков в целях определения мест допустимого размещения зданий, строений, сооружений, за пределами которых запрещено строительство зданий, строений, сооружений – 3 м. В условиях реконструкции существующей застройки отступы от границ земельного участка формируются в соответствии со	использование земельных участков в границах охранных зон объектов электросетевого хозяйства осуществлять в соответствии с постановлением Правительства РФ от 24.02.2009 № 160 «О порядке установления охранных зон объектов электросетевого хозяйства и особых условий использования земельных участков, расположенных в границах таких зон»

1	2	3	4
		<p>сложившейся линией застройки или по красной линии.</p> <p>Размеры земельных участков – не менее 200 кв.м.</p> <p>Максимальный процент застройки в границах земельного участка, включая здания, строения, сооружения, в том числе обеспечивающие функционирование объекта – 75%.</p> <p>Минимальный процент озеленения – 15%.</p> <p>Минимальное количество мест для стоянки автомобилей – 10 машино-мест на 100 посадочных мест.</p>	
Спорт	размещение зданий и сооружений для занятия спортом. Содержание данного вида разрешенного использования включает в себя содержание видов разрешенного использования с кодами 5.1.1 - 5.1.7 Классификатора видов разрешенного использования земельных участков	<p>предельное максимальное количество этажей – 1 надземный этаж.</p> <p>Минимальные отступы от границ земельных участков в целях определения мест допустимого размещения зданий, строений, сооружений, за пределами которых запрещено строительство зданий, строений, сооружений – 5 м.</p> <p>В условиях реконструкции существующей застройки отступы от границ земельного участка формируются в соответствии со сложившейся линией застройки или по красной линии.</p> <p>Размеры земельных участков – не менее 100 кв.м.</p> <p>Максимальный процент застройки в границах земельного участка, включая</p>	не допускается размещать спортивные сооружения в санитарно-защитных зонах, установленных в предусмотренном действующим законодательством порядке. Использование земельных участков в границах охранных зон объектов электросетевого хозяйства осуществлять в соответствии с постановлением Правительства РФ от 24.02.2009 № 160 «О порядке установления охранных зон объектов электросетевого хозяйства и особых условий использования земельных участков, расположенных в границах таких зон»
Обеспечение спортивно-зрелищных мероприятий	размещение спортивно-зрелищных зданий и сооружений, имеющих специальные места для зрителей от 500 мест (стадионов, дворцов спорта, ледовых дворцов, ипподромов)		
Обеспечение занятий спортом в помещениях	размещение спортивных клубов, спортивных залов, бассейнов, физкультурно-оздоровительных комплексов в зданиях и сооружениях		
Площадки для занятий спортом	размещение площадок для занятия спортом и физкультурой на		

1	2	3	4
	открытом воздухе (физкультурные площадки, беговые дорожки, поля для спортивной игры)	здания, строения, сооружения, в том числе обеспечивающие функционирование объекта – 60%.	
Оборудованные площадки для занятий спортом	размещение сооружений для занятия спортом и физкультурой на открытом воздухе (теннисные корты, автодромы, мотодромы, трамплины, спортивные стрельбища)	Минимальный процент озеленения – 20%. Минимальное количество мест для стоянки автомобилей – 6 машино-мест на 100 мест или единовременных посетителей, но не менее 1 машино-место на 100 кв.м общей площади	
Водный спорт	размещение спортивных сооружений для занятия водными видами спорта (причалы и сооружения, необходимые для организации водных видов спорта и хранения соответствующего инвентаря)		
Авиационный спорт	размещение спортивных сооружений для занятия авиационными видами спорта (ангары, взлетно-посадочные площадки и иные сооружения, необходимые для организации авиационных видов спорта и хранения соответствующего инвентаря)		
Спортивные базы	размещение спортивных баз и лагерей, в которых осуществляется спортивная подготовка длительно проживающих в них лиц		
Охота и рыбалка	обустройство мест охоты и рыбалки, в том числе размещение дома охотника или рыболова, сооружений, необходимых для восстановления и поддержания поголовья зверей или количества рыбы	предельное максимальное количество этажей – 1 надземный этаж. Минимальные отступы от границ земельных участков в целях определения мест допустимого размещения зданий, строений, сооружений, за пределами которых	не допускается размещать ландшафтно-рекреационные зоны, зоны отдыха в санитарно-защитных зонах, установленных в предусмотренном действующим законодательством порядке. Использование земельных

1	2	3	4
		<p>запрещено строительство зданий, строений, сооружений, не подлежат установлению.</p> <p>Размеры земельных участков не подлежат установлению.</p> <p>Максимальный процент застройки в границах земельного участка, включая здания, строения, сооружения, в том числе обеспечивающие функционирование объекта – 30%.</p> <p>Минимальный процент озеленения – 60%</p>	<p>участков в границах охранных зон объектов электросетевого хозяйства осуществлять в соответствии с постановлением Правительства РФ от 24.02.2009 № 160 «О порядке установления охранных зон объектов электросетевого хозяйства и особых условий использования земельных участков, расположенных в границах таких зон»</p>

Вспомогательные виды и параметры разрешенного использования земельных участков и объектов капитального строительства

Виды разрешенного использования		Параметры разрешенного использования	Ограничения использования земельных участков и объектов капитального строительства
наименование вида использования	описание вида использования		
1	2	3	4
Предоставление коммунальных услуг	размещение зданий и сооружений, обеспечивающих поставку воды, тепла, электричества, газа, отвод канализационных стоков, очистку и уборку объектов недвижимости (котельных, водозаборов, очистных сооружений, насосных станций, водопроводов, линий	<p>предельное максимальное количество этажей – 2 надземных этажа.</p> <p>Минимальные отступы от границ земельных участков в целях определения мест допустимого размещения зданий, строений, сооружений, за пределами которых запрещено строительство зданий,</p>	

1	2	3	4
	<p>электропередач, трансформаторных подстанций, газопроводов, линий связи, телефонных станций, канализаций, стоянок, гаражей и мастерских для обслуживания уборочной и аварийной техники, сооружений, необходимых для сбора и плавки снега)</p>	<p>строений, сооружений – 0,5 м. В условиях реконструкции существующей застройки отступы от границ земельного участка формируются в соответствии со сложившейся линией застройки или по красной линии. Размеры земельных участков не подлежат установлению. Максимальный процент застройки в границах земельного участка не подлежит установлению. Минимальный процент озеленения не подлежит установлению</p>	

Расчетные показатели минимально допустимого уровня обеспеченности территории объектами коммунальной, транспортной, социальной инфраструктур и расчетные показатели максимально допустимого уровня территориальной доступности указанных объектов для населения в границах территорий, в которых предусматривается осуществление деятельности по комплексному и устойчивому развитию

Для объектов социального и культурно-бытового обслуживания населения местного значения муниципального района

Расчетные показатели минимально-допустимого уровня обеспеченности территории объектами социального и культурно-бытового обслуживания населения местного значения и расчетные показатели максимально допустимого уровня территориальной доступности указанных объектов для населения не нормируются.

Для объектов коммунальной инфраструктуры местного значения муниципального района

Вид объекта местного значения	Потребность в территории, для размещения объекта обслуживания, кв.м	Территориальная доступность объектов коммунальной инфраструктуры
1	2	3
Трансформаторные подстанции	от 50	не нормируется
Пункты редуцирования газа	от 4	не нормируется

Для объектов транспортной инфраструктуры местного значения муниципального района

Расчетные показатели минимально-допустимого уровня обеспеченности территории объектами транспортной инфраструктуры населения местного значения и расчетные показатели максимально допустимого уровня территориальной доступности указанных объектов для населения не нормируются.

3.22. Зона объектов физической культуры и массового спорта (Р 2)

Основные виды и параметры разрешенного использования земельных участков и объектов капитального строительства

Виды разрешенного использования		Параметры разрешенного использования	Ограничения использования земельных участков и объектов капитального строительства
наименование вида использования	описание вида использования		
1	2	3	4
Спорт	размещение зданий и сооружений для занятия спортом. Содержание данного вида разрешенного использования включает в себя содержание видов разрешенного использования с кодами 5.1.1 - 5.1.7 Классификатора видов разрешенного	предельное максимальное количество этажей – 4 надземных этажа. Минимальные отступы от границ земельных участков в целях определения мест допустимого размещения зданий, строений, сооружений, за пределами которых	не допускается размещать спортивные сооружения в санитарно-защитных зонах, установленных в предусмотренном действующим законодательством порядке

1	2	3	4
	использования земельных участков	запрещено строительство зданий, строений, сооружений – 5 м.	
Обеспечение спортивно-зрелищных мероприятий	размещение спортивно-зрелищных зданий и сооружений, имеющих специальные места для зрителей от 500 мест (стадионов, дворцов спорта, ледовых дворцов, ипподромов)	В условиях реконструкции существующей застройки отступы от границ земельного участка формируются в соответствии со сложившейся линией застройки или по красной линии.	
Обеспечение занятий спортом в помещениях	размещение спортивных клубов, спортивных залов, бассейнов, физкультурно-оздоровительных комплексов в зданиях и сооружениях	Размеры земельных участков – не менее 100 кв.м.	
Площадки для занятий спортом	размещение площадок для занятия спортом и физкультурой на открытом воздухе (физкультурные площадки, беговые дорожки, поля для спортивной игры)	Максимальный процент застройки в границах земельного участка, включая здания, строения, сооружения, в том числе обеспечивающие функционирование объекта – 60%.	
Оборудованные площадки для занятий спортом	размещение сооружений для занятия спортом и физкультурой на открытом воздухе (теннисные корты, автодромы, мотодромы, трамплины, спортивные стрельбища)	Минимальный процент озеленения – 20%.	
Водный спорт	размещение спортивных сооружений для занятия водными видами спорта (причалы и сооружения, необходимые для организации водных видов спорта и хранения соответствующего инвентаря)	Минимальное количество мест для стоянки автомобилей – 6 машино-мест на 100 мест или единовременных посетителей, но не менее 1 машино-место на 100 кв.м общей площади	
Авиационный спорт	размещение спортивных сооружений для занятия авиационными видами спорта (ангары, взлетно-посадочные площадки и иные сооружения, необходимые для организации авиационных видов спорта и хранения соответствующего		

1	2	3	4
Спортивные базы	инвентаря) размещение спортивных баз и лагерей, в которых осуществляется спортивная подготовка длительно проживающих в них лиц		
Коммунальное обслуживание	размещение зданий и сооружений в целях обеспечения физических и юридических лиц коммунальными услугами. Содержание данного вида разрешенного использования включает в себя содержание видов разрешенного использования с кодами 3.1.1 - 3.1.2 Классификатора видов разрешенного использования земельных участков	предельное максимальное количество этажей – 2 надземных этажа. Минимальные отступы от границ земельных участков в целях определения мест допустимого размещения зданий, строений, сооружений, за пределами которых запрещено строительство зданий, строений, сооружений – 0,5 м. В условиях реконструкции существующей застройки отступы от границ земельного участка формируются в соответствии со сложившейся линией застройки или по красной линии. Размеры земельных участков не подлежат установлению. Максимальный процент застройки в границах земельного участка, включая здания, строения, сооружения, в том числе обеспечивающие функционирование объекта – 90%. Минимальный процент озеленения не подлежит установлению	
Предоставление коммунальных услуг	размещение зданий и сооружений, обеспечивающих поставку воды, тепла, электричества, газа, отвод канализационных стоков, очистку и уборку объектов недвижимости (котельных, водозаборов, очистных сооружений, насосных станций, водопроводов, линий электропередач, трансформаторных подстанций, газопроводов, линий связи, телефонных станций, канализаций, стоянок, гаражей и мастерских для обслуживания уборочной и аварийной техники, сооружений, необходимых для сбора и плавки снега)		
Административные здания организаций,	размещение зданий, предназначенных для приема		

1	2	3	4
обеспечивающих предоставление коммунальных услуг	физических и юридических лиц в связи с предоставлением им коммунальных услуг		
Земельные участки (территории) общего пользования	земельные участки общего пользования. Содержание данного вида разрешенного использования включает в себя содержание видов разрешенного использования с кодами 12.0.1 - 12.0.2 Классификатора видов разрешенного использования земельных участков	предельные (минимальные и (или) максимальные) размеры земельных участков, предельные параметры разрешенного строительства, реконструкции объектов капитального строительства не подлежат установлению	
Улично-дорожная сеть	размещение объектов улично-дорожной сети: автомобильных дорог, трамвайных путей и пешеходных тротуаров в границах населенных пунктов, пешеходных переходов, бульваров, площадей, проездов, велодорожек и объектов велотранспортной и инженерной инфраструктуры; размещение придорожных стоянок (парковок) транспортных средств в границах городских улиц и дорог, за исключением предусмотренных видами разрешенного использования с кодами 2.7.1, 4.9, 7.2.3 Классификатора видов разрешенного использования земельных участков, а также некапитальных сооружений, предназначенных для охраны транспортных средств		
Благоустройство территории	размещение декоративных, технических, планировочных,		

1	2	3	4
	<p>конструктивных устройств, элементов озеленения, различных видов оборудования и оформления, малых архитектурных форм, некапитальных нестационарных строений и сооружений, информационных щитов и указателей, применяемых как составные части благоустройства территории, общественных туалетов</p>		

Условно разрешенные виды и параметры использования земельных участков и объектов капитального строительства

Виды разрешенного использования		Параметры разрешенного использования	Ограничения использования земельных участков и объектов капитального строительства
наименование вида использования	описание вида использования		
1	2	3	4
Бытовое обслуживание	<p>размещение объектов капитального строительства, предназначенных для оказания населению или организациям бытовых услуг (мастерские мелкого ремонта, ателье, бани, парикмахерские, прачечные, химчистки, похоронные бюро)</p>	<p>предельное максимальное количество этажей – 2 надземных этажа. Минимальные отступы от границ земельных участков в целях определения мест допустимого размещения зданий, строений, сооружений, за пределами которых запрещено строительство зданий, строений, сооружений – 3 м.</p>	
Общественное питание	<p>размещение объектов капитального строительства в целях устройства мест общественного питания (рестораны, кафе, столовые, закусочные, бары)</p>	<p>В условиях реконструкции существующей застройки отступы от границ земельного участка формируются в соответствии со сложившейся линией застройки или по красной линии.</p>	

1	2	3	4
		<p>Размеры земельных участков – не менее 200 кв.м.</p> <p>Максимальный процент застройки в границах земельного участка, включая здания, строения, сооружения, в том числе обеспечивающие функционирование объекта – 75%.</p> <p>Минимальный процент озеленения – 15%.</p> <p>Минимальное количество мест для стоянки автомобилей:</p> <ul style="list-style-type: none"> – для объектов бытового обслуживания – 1 машино-место на 5 работающих; – для предприятий общественного питания – 10 машино-мест на 100 посадочных мест 	

Вспомогательные виды и параметры разрешенного использования земельных участков и объектов капитального строительства

Виды разрешенного использования		Параметры разрешенного использования	Ограничения использования земельных участков и объектов капитального строительства
наименование вида использования	описание вида использования		
1	2	3	4
Предоставление коммунальных услуг	размещение зданий и сооружений, обеспечивающих поставку воды, тепла, электричества, газа, отвод канализационных стоков, очистку и уборку объектов недвижимости (котельных, водозаборов, очистных	предельное максимальное количество этажей – 2 надземных этажа. Минимальные отступы от границ земельных участков в целях определения мест допустимого размещения зданий, строений,	

1	2	3	4
	<p>сооружений, насосных станций, водопроводов, линий электропередач, трансформаторных подстанций, газопроводов, линий связи, телефонных станций, канализаций, стоянок, гаражей и мастерских для обслуживания уборочной и аварийной техники, сооружений, необходимых для сбора и плавки снега)</p>	<p>сооружений, за пределами которых запрещено строительство зданий, строений, сооружений – 0,5 м.</p> <p>В условиях реконструкции существующей застройки отступы от границ земельного участка формируются в соответствии со сложившейся линией застройки или по красной линии.</p> <p>Размеры земельных участков не подлежат установлению.</p> <p>Максимальный процент застройки в границах земельного участка не подлежит установлению.</p> <p>Минимальный процент озеленения не подлежит установлению</p>	
<p>Служебные гаражи</p>	<p>размещение постоянных или временных гаражей, стоянок для хранения служебного автотранспорта, используемого в целях осуществления видов деятельности, предусмотренных видами разрешенного использования с кодами 3.0, 4.0 Классификатора видов разрешенного использования земельных участков, а также для стоянки и хранения транспортных средств общего пользования, в том числе в депо</p>	<p>предельное максимальное количество этажей – 2 надземных этажа.</p> <p>Минимальные отступы от границ земельных участков в целях определения мест допустимого размещения зданий, строений, сооружений, за пределами которых запрещено строительство зданий, строений, сооружений:</p> <ul style="list-style-type: none"> – для постоянных или временных гаражей с несколькими стояночными местами, стоянок (парковок), гаражей – 1,5 м; – для многоярусных объектов – 3 м. <p>В условиях реконструкции существующей застройки отступы от границ земельного участка</p>	

1	2	3	4
		<p>формируются в соответствии со сложившейся линией застройки или по красной линии.</p> <p>Размеры земельных участков не подлежат установлению.</p> <p>Максимальный процент застройки в границах земельного участка не подлежит установлению</p>	
Земельные участки (территории) общего пользования	<p>земельные участки общего пользования. Содержание данного вида разрешенного использования включает в себя содержание видов разрешенного использования с кодами 12.0.1 - 12.0.2 Классификатора видов разрешенного использования земельных участков</p>	<p>предельные (минимальные и (или) максимальные) размеры земельных участков, предельные параметры разрешенного строительства, реконструкции объектов капитального строительства не подлежат установлению</p>	
Улично-дорожная сеть	<p>размещение объектов улично-дорожной сети: автомобильных дорог, трамвайных путей и пешеходных тротуаров в границах населенных пунктов, пешеходных переходов, бульваров, площадей, проездов, велодорожек и объектов велотранспортной и инженерной инфраструктуры;</p> <p>размещение придорожных стоянок (парковок) транспортных средств в границах городских улиц и дорог, за исключением предусмотренных видами разрешенного использования с кодами 2.7.1, 4.9, 7.2.3 Классификатора видов разрешенного использования земельных участков,</p>		

1	2	3	4
	а также некапитальных сооружений, предназначенных для охраны транспортных средств		
Благоустройство территории	размещение декоративных, технических, планировочных, конструктивных устройств, элементов озеленения, различных видов оборудования и оформления, малых архитектурных форм, некапитальных нестационарных строений и сооружений, информационных щитов и указателей, применяемых как составные части благоустройства территории, общественных туалетов		

3.23. Зона объектов отдыха и туризма (Р 3)

Основные виды и параметры разрешенного использования земельных участков и объектов капитального строительства

Виды разрешенного использования		Параметры разрешенного использования	Ограничения использования земельных участков и объектов капитального строительства
наименование вида использования	описание вида использования		
1	2	3	4
Природно-познавательный туризм	размещение баз и палаточных лагерей для проведения походов и экскурсий по ознакомлению с природой, пеших и конных прогулок, устройство троп и дорожек,	предельное максимальное количество этажей – 2 надземных этажа. Минимальные отступы от границ земельных участков в целях определения мест допустимого	использование земельных участков в границах охранных зон объектов электросетевого хозяйства осуществлять в соответствии с постановлением

1	2	3	4
	<p>размещение щитов с познавательными сведениями об окружающей природной среде; осуществление необходимых природоохранных и природовосстановительных мероприятий</p>	<p>размещения зданий, строений, сооружений, за пределами которых запрещено строительство зданий, строений, сооружений, не подлежат установлению.</p> <p>Размеры земельных участков не подлежат установлению.</p>	<p>Правительства РФ от 24.02.2009 № 160 «О порядке установления охранных зон объектов электросетевого хозяйства и особых условий использования земельных участков, расположенных в границах таких зон»</p>
Охота и рыбалка	<p>обустройство мест охоты и рыбалки, в том числе размещение дома охотника или рыболова, сооружений, необходимых для восстановления и поддержания поголовья зверей или количества рыбы</p>	<p>Максимальный процент застройки в границах земельного участка, включая здания, строения, сооружения, в том числе обеспечивающие функционирование объекта – 30%.</p> <p>Минимальный процент озеленения – 60%</p>	
Туристическое обслуживание	<p>размещение пансионатов, туристических гостиниц, кемпингов, домов отдыха, не оказывающих услуги по лечению, а также иных зданий, используемых с целью извлечения предпринимательской выгоды из предоставления жилого помещения для временного проживания в них;</p> <p>размещение детских лагерей</p>	<p>предельное максимальное количество этажей – 5 надземных этажей.</p> <p>Минимальные отступы от границ земельных участков в целях определения мест допустимого размещения зданий, строений, сооружений, за пределами которых запрещено строительство зданий, строений, сооружений – 5 м.</p> <p>В условиях реконструкции существующей застройки отступы от границ земельного участка формируются в соответствии со сложившейся линией застройки или по красной линии.</p> <p>Размеры земельных участков не подлежат установлению.</p>	<p>использование земельных участков в границах охранных зон объектов электросетевого хозяйства осуществлять в соответствии с постановлением Правительства РФ от 24.02.2009 № 160 «О порядке установления охранных зон объектов электросетевого хозяйства и особых условий использования земельных участков, расположенных в границах таких зон»</p>
Санаторная деятельность	<p>размещение санаториев, профилакториев, бальнеологических лечебниц, грязелечебниц, обеспечивающих оказание услуги по лечению и оздоровлению населения; обустройство лечебно-оздоровительных местностей (пляжи, бюветы, места добычи целебной грязи);</p>	<p>Размеры земельных участков не подлежат установлению.</p> <p>Максимальный процент застройки в границах земельного участка, включая</p>	

1	2	3	4
	размещение лечебно-оздоровительных лагерей	здания, строения, сооружения, в том числе обеспечивающие функционирование объекта – 30%. Минимальный процент озеленения – 65%. Минимальное количество мест для стоянки автомобилей – 25 машино-место на 100 отдыхающих	
Поля для гольфа или конных прогулок	обустройство мест для игры в гольф или осуществления конных прогулок, в том числе осуществление необходимых земляных работ и размещения вспомогательных сооружений; размещение конноспортивных манежей, не предусматривающих устройство трибун	предельное максимальное количество этажей – 3 надземных этажа. Минимальные отступы от границ земельных участков в целях определения мест допустимого размещения зданий, строений, сооружений, за пределами которых запрещено строительство зданий, строений, сооружений – 5 м. Размеры земельных участков не подлежат установлению. Максимальный процент застройки в границах земельного участка не подлежит установлению. Минимальный процент озеленения – 60%. Минимальное количество мест для стоянки автомобилей – 30 машино-мест на 100 одновременных посетителей	использование земельных участков в границах охранных зон объектов электросетевого хозяйства осуществлять в соответствии с постановлением Правительства РФ от 24.02.2009 № 160 «О порядке установления охранных зон объектов электросетевого хозяйства и особых условий использования земельных участков, расположенных в границах таких зон»
Причалы для маломерных судов	размещение сооружений, предназначенных для причаливания, хранения и обслуживания яхт, катеров, лодок и других маломерных судов	предельное максимальное количество этажей – 2 надземных этажа. Минимальные отступы от границ земельных участков в целях определения мест допустимого	использование земельных участков в границах охранных зон объектов электросетевого хозяйства осуществлять в соответствии с постановлением

1	2	3	4
		<p>размещения зданий, строений, сооружений, за пределами которых запрещено строительство зданий, строений, сооружений, не подлежат установлению.</p> <p>Размеры земельных участков:</p> <ul style="list-style-type: none"> – 27 кв.м на 1 место для прогулочного флота; – 75 кв.м на 1 место для спортивного флота. <p>Максимальный процент застройки в границах земельного участка, включая здания, строения, сооружения, в том числе обеспечивающие функционирование объекта – 90%</p>	<p>Правительства РФ от 24.02.2009 № 160 «О порядке установления охранных зон объектов электросетевого хозяйства и особых условий использования земельных участков, расположенных в границах таких зон»</p>
Общее пользование водными объектами	<p>использование земельных участков, примыкающих к водным объектам способами, необходимыми для осуществления общего водопользования (водопользования, осуществляемого гражданами для личных нужд, а также забор (изъятие) водных ресурсов для целей питьевого и хозяйственно-бытового водоснабжения, купание, использование маломерных судов, водных мотоциклов и других технических средств, предназначенных для отдыха на водных объектах, водопой, если соответствующие запреты не установлены законодательством)</p>	<p>предельные (минимальные и (или) максимальные) размеры земельных участков, предельные параметры разрешенного строительства, реконструкции объектов капитального строительства не подлежат установлению.</p>	<p>использование земельных участков в границах охранных зон объектов электросетевого хозяйства осуществлять в соответствии с постановлением Правительства РФ от 24.02.2009 № 160 «О порядке установления охранных зон объектов электросетевого хозяйства и особых условий использования земельных участков, расположенных в границах таких зон»</p>
Спорт	размещение зданий и сооружений	предельное максимальное количество	использование земельных

1	2	3	4
	для занятия спортом. Содержание данного вида разрешенного использования включает в себя содержание видов разрешенного использования с кодами 5.1.1 - 5.1.7 Классификатора видов разрешенного использования земельных участков	этажей – 4 надземных этажа. Минимальные отступы от границ земельных участков в целях определения мест допустимого размещения зданий, строений, сооружений, за пределами которых запрещено строительство зданий, строений, сооружений – 5 м.	участков в границах охранных зон объектов электросетевого хозяйства осуществлять в соответствии с постановлением Правительства РФ от 24.02.2009 № 160 «О порядке установления охранных зон объектов электросетевого хозяйства и особых условий использования земельных участков, расположенных в границах таких зон»
Обеспечение спортивно-зрелищных мероприятий	размещение спортивно-зрелищных зданий и сооружений, имеющих специальные места для зрителей от 500 мест (стадионов, дворцов спорта, ледовых дворцов, ипподромов)	В условиях реконструкции существующей застройки отступы от границ земельного участка формируются в соответствии со сложившейся линией застройки или по красной линии.	
Обеспечение занятий спортом в помещениях	размещение спортивных клубов, спортивных залов, бассейнов, физкультурно-оздоровительных комплексов в зданиях и сооружениях	Размеры земельных участков – не менее 100 кв.м.	
Площадки для занятий спортом	размещение площадок для занятия спортом и физкультурой на открытом воздухе (физкультурные площадки, беговые дорожки, поля для спортивной игры)	Максимальный процент застройки в границах земельного участка, включая здания, строения, сооружения, в том числе обеспечивающие функционирование объекта – 60%.	
Оборудованные площадки для занятий спортом	размещение сооружений для занятия спортом и физкультурой на открытом воздухе (теннисные корты, автодромы, мотодромы, трамплины, спортивные стрельбища)	Минимальный процент озеленения – 20%. Минимальное количество мест для стоянки автомобилей – 6 машино-мест на 100 мест или единовременных посетителей, но не менее 1 машино-место на 100 кв.м общей площади	
Водный спорт	размещение спортивных сооружений для занятия водными видами спорта (причалы и сооружения, необходимые для организации водных видов спорта и хранения соответствующего инвентаря)		
Авиационный спорт	размещение спортивных сооружений		

1	2	3	4
	для занятия авиационными видами спорта (ангары, взлетно-посадочные площадки и иные сооружения, необходимые для организации авиационных видов спорта и хранения соответствующего инвентаря)		
Спортивные базы	размещение спортивных баз и лагерей, в которых осуществляется спортивная подготовка длительно проживающих в них лиц		
Общественное питание	размещение объектов капитального строительства в целях устройства мест общественного питания (рестораны, кафе, столовые, закусочные, бары)	<p>предельное максимальное количество этажей – 1 надземный этаж.</p> <p>Минимальные отступы от границ земельных участков в целях определения мест допустимого размещения зданий, строений, сооружений, за пределами которых запрещено строительство зданий, строений, сооружений – 3 м.</p> <p>В условиях реконструкции существующей застройки отступы от границ земельного участка формируются в соответствии со сложившейся линией застройки или по красной линии.</p> <p>Размеры земельных участков не менее 200 кв.м.</p> <p>Максимальный процент застройки в границах земельного участка, включая здания, строения, сооружения, в том числе обеспечивающие функционирование объекта – 75%.</p>	использование земельных участков в границах охранных зон объектов электросетевого хозяйства осуществлять в соответствии с постановлением Правительства РФ от 24.02.2009 № 160 «О порядке установления охранных зон объектов электросетевого хозяйства и особых условий использования земельных участков, расположенных в границах таких зон»

1	2	3	4
		<p>Минимальный процент озеленения – 15%.</p> <p>Минимальное количество мест для стоянки автомобилей – 10 машино-мест на 100 посадочных мест</p>	
Коммунальное обслуживание	размещение зданий и сооружений в целях обеспечения физических и юридических лиц коммунальными услугами. Содержание данного вида разрешенного использования включает в себя содержание видов разрешенного использования с кодами 3.1.1 - 3.1.2 Классификатора видов разрешенного использования земельных участков	<p>предельное максимальное количество этажей – 2 надземных этажа.</p> <p>Минимальные отступы от границ земельных участков в целях определения мест допустимого размещения зданий, строений, сооружений, за пределами которых запрещено строительство зданий, строений, сооружений – 0,5 м.</p> <p>В условиях реконструкции существующей застройки отступы от границ земельного участка формируются в соответствии со сложившейся линией застройки или по красной линии.</p> <p>Размеры земельных участков не подлежат установлению.</p> <p>Максимальный процент застройки в границах земельного участка, включая здания, строения, сооружения, в том числе обеспечивающие функционирование объекта – 90%.</p> <p>Минимальный процент озеленения не подлежит установлению</p>	использование земельных участков в границах охранных зон объектов электросетевого хозяйства осуществлять в соответствии с постановлением Правительства РФ от 24.02.2009 № 160 «О порядке установления охранных зон объектов электросетевого хозяйства и особых условий использования земельных участков, расположенных в границах таких зон»
Предоставление коммунальных услуг	размещение зданий и сооружений, обеспечивающих поставку воды, тепла, электричества, газа, отвод канализационных стоков, очистку и уборку объектов недвижимости (котельных, водозаборов, очистных сооружений, насосных станций, водопроводов, линий электропередач, трансформаторных подстанций, газопроводов, линий связи, телефонных станций, канализаций, стоянок, гаражей и мастерских для обслуживания уборочной и аварийной техники, сооружений, необходимых для сбора и плавки снега)		
Административные здания организаций,	размещение зданий, предназначенных для приема		

1	2	3	4
обеспечивающих предоставление коммунальных услуг	физических и юридических лиц в связи с предоставлением им коммунальных услуг		
Земельные участки (территории) общего пользования	земельные участки общего пользования. Содержание данного вида разрешенного использования включает в себя содержание видов разрешенного использования с кодами 12.0.1 - 12.0.2 Классификатора видов разрешенного использования земельных участков	предельные (минимальные и (или) максимальные) размеры земельных участков, предельные параметры разрешенного строительства, реконструкции объектов капитального строительства не подлежат установлению	использование земельных участков в границах охранных зон объектов электросетевого хозяйства осуществлять в соответствии с постановлением Правительства РФ от 24.02.2009 № 160 «О порядке установления охранных зон объектов электросетевого хозяйства и особых условий использования земельных участков, расположенных в границах таких зон»
Улично-дорожная сеть	размещение объектов улично-дорожной сети: автомобильных дорог, трамвайных путей и пешеходных тротуаров в границах населенных пунктов, пешеходных переходов, бульваров, площадей, проездов, велодорожек и объектов велотранспортной и инженерной инфраструктуры; размещение придорожных стоянок (парковок) транспортных средств в границах городских улиц и дорог, за исключением предусмотренных видами разрешенного использования с кодами 2.7.1, 4.9, 7.2.3 Классификатора видов разрешенного использования земельных участков, а также некапитальных сооружений, предназначенных для охраны транспортных средств		
Благоустройство территории	размещение декоративных, технических, планировочных,		

1	2	3	4
	<p>конструктивных устройств, элементов озеленения, различных видов оборудования и оформления, малых архитектурных форм, некапитальных нестационарных строений и сооружений, информационных щитов и указателей, применяемых как составные части благоустройства территории, общественных туалетов</p>		

Условно разрешенные виды и параметры использования земельных участков и объектов капитального строительства

Виды разрешенного использования		Параметры разрешенного использования	Ограничения использования земельных участков и объектов капитального строительства
наименование вида использования	описание вида использования		
1	2	3	4
Бытовое обслуживание	<p>размещение объектов капитального строительства, предназначенных для оказания населению или организациям бытовых услуг (мастерские мелкого ремонта, ателье, бани, парикмахерские, прачечные, химчистки, похоронные бюро)</p>	<p>предельное максимальное количество этажей – 2 надземных этажа. Минимальные отступы от границ земельных участков в целях определения мест допустимого размещения зданий, строений, сооружений, за пределами которых запрещено строительство зданий, строений, сооружений – 5 м. В условиях реконструкции существующей застройки отступы от границ земельного участка формируются в соответствии со</p>	<p>использование земельных участков в границах охранных зон объектов электросетевого хозяйства осуществлять в соответствии с постановлением Правительства РФ от 24.02.2009 № 160 «О порядке установления охранных зон объектов электросетевого хозяйства и особых условий использования земельных участков, расположенных в границах таких зон»</p>

1	2	3	4
		<p>сложившейся линией застройки или по красной линии.</p> <p>Размеры земельных участков не менее 200 кв.м.</p> <p>Максимальный процент застройки в границах земельного участка, включая здания, строения, сооружения, в том числе обеспечивающие функционирование объекта – 75%.</p> <p>Минимальный процент озеленения – 15%.</p> <p>Минимальное количество мест для стоянки автомобилей – 2 машино-места на 5 работающих</p>	
Магазины	размещение объектов капитального строительства, предназначенных для продажи товаров, торговая площадь которых составляет до 5000 кв.м	<p>предельное максимальное количество этажей – 4 надземных этажа.</p> <p>Минимальные отступы от границ земельных участков в целях определения мест допустимого размещения зданий, строений, сооружений, за пределами которых запрещено строительство зданий, строений, сооружений – 3 м.</p> <p>В условиях реконструкции существующей застройки отступы от границ земельного участка формируются в соответствии со сложившейся линией застройки или по красной линии.</p> <p>Размеры земельных участков – не менее 200 кв.м.</p> <p>Максимальный процент застройки в границах земельного участка, включая</p>	использование земельных участков в границах охранных зон объектов электросетевого хозяйства осуществлять в соответствии с постановлением Правительства РФ от 24.02.2009 № 160 «О порядке установления охранных зон объектов электросетевого хозяйства и особых условий использования земельных участков, расположенных в границах таких зон»

1	2	3	4
		<p>здания, строения, сооружения, в том числе обеспечивающие функционирование объекта – 75%. Минимальный процент озеленения – 15%. Минимальное количество мест для стоянки автомобилей:</p> <ul style="list-style-type: none"> – для магазинов с торговой площадью менее 200 кв.м – 3 машино-места на 1 объект; – для объектов с торговой площадью более 200 кв.м – 10 машино-мест на 100 кв.м торговой площади 	
<p>Развлекательные мероприятия</p>	<p>размещение зданий и сооружений, предназначенных для организации развлекательных мероприятий, путешествий, для размещения дискотек и танцевальных площадок, ночных клубов, аквапарков, боулинга, аттракционов и т.п., игровых автоматов (кроме игрового оборудования, используемого для проведения азартных игр), игровых площадок</p>	<p>предельное максимальное количество этажей – 4 надземных этажа. Минимальные отступы от границ земельных участков в целях определения мест допустимого размещения зданий, строений, сооружений, за пределами которых запрещено строительство зданий, строений, сооружений – 5 м. В условиях реконструкции существующей застройки отступы от границ земельного участка формируются в соответствии со сложившейся линией застройки или по красной линии. Размеры земельных участков – не менее 500 кв.м; Максимальный процент застройки в границах земельного участка, включая здания, строения, сооружения, в том</p>	<p>использование земельных участков в границах охранных зон объектов электросетевого хозяйства осуществлять в соответствии с постановлением Правительства РФ от 24.02.2009 № 160 «О порядке установления охранных зон объектов электросетевого хозяйства и особых условий использования земельных участков, расположенных в границах таких зон»</p>

1	2	3	4
		<p>числе обеспечивающие функционирование объекта – 75%. Минимальный процент озеленения – 15%. Минимальное количество мест для стоянки автомобилей – 14 машино-мест на 100 мест или единовременных посетителей</p>	

Вспомогательные виды и параметры разрешенного использования земельных участков и объектов капитального строительства

Виды разрешенного использования		Параметры разрешенного использования	Ограничения использования земельных участков и объектов капитального строительства
наименование вида использования	описание вида использования		
1	2	3	4
Предоставление коммунальных услуг	<p>размещение зданий и сооружений, обеспечивающих поставку воды, тепла, электричества, газа, отвод канализационных стоков, очистку и уборку объектов недвижимости (котельных, водозаборов, очистных сооружений, насосных станций, водопроводов, линий электропередач, трансформаторных подстанций, газопроводов, линий связи, телефонных станций, канализаций, стоянок, гаражей и мастерских для обслуживания уборочной и аварийной техники, сооружений, необходимых для сбора</p>	<p>предельное максимальное количество этажей – 2 надземных этажа. Минимальные отступы от границ земельных участков в целях определения мест допустимого размещения зданий, строений, сооружений, за пределами которых запрещено строительство зданий, строений, сооружений – 0,5 м. В условиях реконструкции существующей застройки отступы от границ земельного участка формируются в соответствии со сложившейся линией застройки или по красной линии.</p>	

1	2	3	4
	и плавки снега)	Размеры земельных участков не подлежат установлению. Максимальный процент застройки в границах земельного участка не подлежит установлению.	
Служебные гаражи	размещение постоянных или временных гаражей, стоянок для хранения служебного автотранспорта, используемого в целях осуществления видов деятельности, предусмотренных видами разрешенного использования с кодами 3.0, 4.0 Классификатора видов разрешенного использования земельных участков, а также для стоянки и хранения транспортных средств общего пользования, в том числе в депо	предельное максимальное количество этажей – 2 надземных этажа. Минимальные отступы от границ земельных участков в целях определения мест допустимого размещения зданий, строений, сооружений, за пределами которых запрещено строительство зданий, строений, сооружений: – для постоянных или временных гаражей с несколькими стояночными местами, стоянок (парковок), гаражей – 1,5 м; – для многоярусных объектов – 3 м. В условиях реконструкции существующей застройки отступы от границ земельного участка формируются в соответствии со сложившейся линией застройки или по красной линии. Размеры земельных участков не подлежат установлению. Максимальный процент застройки в границах земельного участка не подлежит установлению	
Земельные участки (территории) общего пользования	земельные участки общего пользования. Содержание данного вида разрешенного использования	предельные (минимальные и (или) максимальные) размеры земельных участков, предельные параметры	

1	2	3	4
	включает в себя содержание видов разрешенного использования с кодами 12.0.1 - 12.0.2 Классификатора видов разрешенного использования земельных участков	разрешенного строительства, реконструкции объектов капитального строительства не подлежат установлению	
Улично-дорожная сеть	размещение объектов улично-дорожной сети: автомобильных дорог, трамвайных путей и пешеходных тротуаров в границах населенных пунктов, пешеходных переходов, бульваров, площадей, проездов, велодорожек и объектов велотранспортной и инженерной инфраструктуры; размещение придорожных стоянок (парковок) транспортных средств в границах городских улиц и дорог, за исключением предусмотренных видами разрешенного использования с кодами 2.7.1, 4.9, 7.2.3 Классификатора видов разрешенного использования земельных участков, а также некапитальных сооружений, предназначенных для охраны транспортных средств		
Благоустройство территории	размещение декоративных, технических, планировочных, конструктивных устройств, элементов озеленения, различных видов оборудования и оформления, малых архитектурных форм, некапитальных нестационарных строений и сооружений,		

1	2	3	4
	информационных щитов и указателей, применяемых как составные части благоустройства территории, общественных туалетов		

3.24. Зона лесов (Р 4)

Основные виды и параметры разрешенного использования земельных участков и объектов капитального строительства

Виды разрешенного использования		Параметры разрешенного использования	Ограничения использования земельных участков и объектов капитального строительства
наименование вида использования	описание вида использования		
1	2	3	4
Охрана природных территорий	сохранение отдельных естественных качеств окружающей природной среды путем ограничения хозяйственной деятельности в данной зоне, в частности: создание и уход за запретными полосами, создание и уход за защитными	предельные (минимальные и (или) максимальные) размеры земельных участков, предельные параметры разрешенного строительства, реконструкции объектов капитального строительства не подлежат установлению	использование земельных участков в границах охранных зон объектов электросетевого хозяйства осуществлять в соответствии с постановлением Правительства РФ от 24.02.2009 № 160 «О порядке установления

1	2	3	4
	лесами, в том числе городскими лесами, лесами в лесопарках, и иная хозяйственная деятельность, разрешенная в защитных лесах, соблюдение режима использования природных ресурсов в заказниках, сохранение свойств земель, являющихся особо ценными		охранных зон объектов электросетевого хозяйства и особых условий использования земельных участков, расположенных в границах таких зон»
Резервные леса	деятельность, связанная с охраной лесов	предельные (минимальные и (или) максимальные) размеры земельных участков, предельные параметры разрешенного строительства, реконструкции объектов капитального строительства не подлежат установлению	использование земельных участков в границах охранных зон объектов электросетевого хозяйства осуществлять в соответствии с постановлением Правительства РФ от 24.02.2009 № 160 «О порядке установления охранных зон объектов электросетевого хозяйства и особых условий использования земельных участков, расположенных в границах таких зон»

Условно разрешенные виды и параметры использования земельных участков и объектов капитального строительства

Виды разрешенного использования		Параметры разрешенного использования	Ограничения использования земельных участков и объектов капитального строительства
наименование вида использования	описание вида использования		
1	2	3	4
Заготовка лесных ресурсов	заготовка живицы, сбор недревесных лесных ресурсов, в том числе гражданами для собственных нужд, заготовка пищевых лесных ресурсов и дикорастущих растений, хранение, неглубокая переработка и вывоз добытых лесных ресурсов, размещение временных сооружений, необходимых для хранения и неглубокой переработки лесных ресурсов (сушилки, грибоварни, склады), охрана лесов	предельные (минимальные и (или) максимальные) размеры земельных участков, предельные параметры разрешенного строительства, реконструкции объектов капитального строительства не подлежат установлению	использование земельных участков в границах охранных зон объектов электросетевого хозяйства осуществлять в соответствии с постановлением Правительства РФ от 24.02.2009 № 160 «О порядке установления охранных зон объектов электросетевого хозяйства и особых условий использования земельных участков, расположенных в границах таких зон»

Вспомогательные виды и параметры разрешенного использования земельных участков и объектов капитального строительства: нет.

3.25. Зона оздоровления и отдыха (Р 8)

Основные виды и параметры разрешенного использования земельных участков и объектов капитального строительства

Виды разрешенного использования		Параметры разрешенного использования	Ограничения использования земельных участков и объектов капитального строительства
наименование вида использования	описание вида использования		

1	2	3	
Улично-дорожная сеть	<p>размещение объектов улично-дорожной сети: автомобильных дорог, трамвайных путей и пешеходных тротуаров в границах населенных пунктов, пешеходных переходов, бульваров, площадей, проездов, велодорожек и объектов велотранспортной и инженерной инфраструктуры;</p> <p>размещение придорожных стоянок (парковок) транспортных средств в границах городских улиц и дорог, за исключением предусмотренных видами разрешенного использования с кодами 2.7.1, 4.9, 7.2.3 Классификатора видов разрешенного использования земельных участков, а также некапитальных сооружений, предназначенных для охраны транспортных средств</p>	<p>предельные (минимальные и (или) максимальные) размеры земельных участков, предельные параметры разрешенного строительства, реконструкции объектов капитального строительства не подлежат установлению</p>	<p>строительства в границах водоохраных зон допускаются при условии оборудования таких объектов сооружениями, обеспечивающими охрану водных объектов от загрязнения, засорения, заиления и истощения вод в соответствии с водным законодательством и законодательством в области охраны окружающей среды.</p> <p>Использование земельного участка, расположенного в пределах береговой полосы водного объекта общего пользования, допускается при условии обеспечения свободного доступа граждан к водному объекту общего пользования и его береговой полосе</p>
Благоустройство территории	<p>размещение декоративных, технических, планировочных, конструктивных устройств, элементов озеленения, различных видов оборудования и оформления, малых архитектурных форм, некапитальных нестационарных строений и сооружений, информационных щитов и указателей, применяемых как составные части благоустройства территории, общественных туалетов</p>		<p>использование земельного участка, расположенного в пределах береговой полосы водного объекта общего пользования, допускается при условии обеспечения свободного доступа граждан к водному объекту общего пользования и его береговой полосе</p>

1	2	3	
Природно–познавательный туризм	размещение баз и палаточных лагерей для проведения походов и экскурсий по ознакомлению с природой, пеших и конных прогулок, устройство троп и дорожек, размещение щитов с познавательными сведениями об окружающей природной среде; осуществление необходимых природоохранных и природовосстановительных мероприятий	предельное количество этажей не подлежит установлению. Минимальные отступы от границ земельных участков в целях определения мест допустимого размещения зданий, строений, сооружений, за пределами которых запрещено строительство зданий, строений, сооружений, не подлежат установлению. Размеры земельных участков не подлежат установлению. Максимальный процент застройки в границах земельного участка не подлежит установлению. Минимальный процент озеленения – 80%	использование земельного участка, расположенного в пределах береговой полосы водного объекта общего пользования, допускается при условии обеспечения свободного доступа граждан к водному объекту общего пользования и его береговой полосе
Амбулаторно-поликлиническое обслуживание	размещение объектов капитального строительства, предназначенных для оказания гражданам амбулаторно-поликлинической медицинской помощи (поликлиники, фельдшерские пункты, пункты здравоохранения, центры матери и ребенка, диагностические центры, молочные кухни, станции донорства крови, клинические лаборатории)	предельное максимальное количество этажей – 5 надземных этажей. Минимальные отступы от границ земельных участков в целях определения мест допустимого размещения зданий, строений, сооружений, за пределами которых запрещено строительство зданий, строений, сооружений – 5 м. В условиях реконструкции существующей застройки отступы от границ земельного участка формируются в соответствии со сложившейся линией застройки или по красной линии. Размеры земельных участков – не	строительства в границах водоохраных зон допускаются при условии оборудования таких объектов сооружениями, обеспечивающими охрану водных объектов от загрязнения, засорения, заиления и истощения вод в соответствии с водным законодательством и законодательством в области охраны окружающей среды. Использование земельного участка, расположенного в пределах береговой полосы водного объекта общего пользования, допускается при условии обеспечения свободного доступа граждан к водному объекту общего пользования и его береговой

1	2	3	
		<p>менее 500 кв.м. Максимальный процент застройки в границах земельного участка, включая здания, строения, сооружения, в том числе обеспечивающие функционирование объекта – 60%. Минимальный процент озеленения – 30%. Минимальное количество мест для стоянки автомобилей – 7 машино-мест на 100 посещений, но не менее 2 машино-места на 1 объект</p>	полосе
Стационарное медицинское обслуживание	<p>размещение объектов капитального строительства, предназначенных для оказания гражданам медицинской помощи в стационарах (больницы, родильные дома, диспансеры, научно-медицинские учреждения и прочие объекты, обеспечивающие оказание услуги по лечению в стационаре); размещение станций скорой помощи; размещение площадок санитарной авиации</p>	<p>предельное максимальное количество этажей – 5 надземных этажей. Минимальные отступы от границ земельных участков в целях определения мест допустимого размещения зданий, строений, сооружений, за пределами которых запрещено строительство зданий, строений, сооружений – 5 м. В условиях реконструкции существующей застройки отступы от границ земельного участка формируются в соответствии со сложившейся линией застройки или по красной линии. Размеры земельных участков – не менее 2000 кв.м. Максимальный процент застройки в границах земельного участка, включая здания, строения, сооружения, в том числе обеспечивающие</p>	<p>строительства в границах водоохраных зон допускаются при условии оборудования таких объектов сооружениями, обеспечивающими охрану водных объектов от загрязнения, засорения, заиления и истощения вод в соответствии с водным законодательством и законодательством в области охраны окружающей среды. Использование земельного участка, расположенного в пределах береговой полосы водного объекта общего пользования, допускается при условии обеспечения свободного доступа граждан к водному объекту общего пользования и его береговой полосе</p>

1	2	3	
		<p>функционирование объекта – 50%. Минимальный процент озеленения – 40%. Минимальное количество мест для стоянки автомобилей – 15 машино-мест на 100 коек</p>	
<p>Медицинские организации особого назначения</p>	<p>размещение объектов капитального строительства для размещения медицинских организаций, осуществляющих проведение судебно-медицинской и патолого-анатомической экспертизы (морги)</p>	<p>предельное максимальное количество этажей – 5 надземных этажей. Минимальные отступы от границ земельных участков в целях определения мест допустимого размещения зданий, строений, сооружений, за пределами которых запрещено строительство зданий, строений, сооружений – 5 м. В условиях реконструкции существующей застройки отступы от границ земельного участка формируются в соответствии со сложившейся линией застройки или по красной линии. Размеры земельных участков – не менее 500 кв.м. Максимальный процент застройки в границах земельного участка, включая здания, строения, сооружения, в том числе обеспечивающие функционирование объекта – 75%. Минимальный процент озеленения – 15%. Минимальное количество мест для стоянки автомобилей – 15 машино-мест на 100 работающих, но не менее 2</p>	<p>строительства в границах водоохраных зон допускаются при условии оборудования таких объектов сооружениями, обеспечивающими охрану водных объектов от загрязнения, засорения, заиления и истощения вод в соответствии с водным законодательством и законодательством в области охраны окружающей среды. Использование земельного участка, расположенного в пределах береговой полосы водного объекта общего пользования, допускается при условии обеспечения свободного доступа граждан к водному объекту общего пользования и его береговой полосе</p>

1	2	3	
Коммунальное обслуживание	размещение зданий и сооружений в целях обеспечения физических и юридических лиц коммунальными услугами. Содержание данного вида разрешенного использования включает в себя содержание видов разрешенного использования с кодами 3.1.1 - 3.1.2 Классификатора видов разрешенного использования земельных участков	<p>машино-места на 1 объект</p> <p>предельное максимальное количество этажей – 2 надземных этажа.</p> <p>Минимальные отступы от границ земельных участков в целях определения мест допустимого размещения зданий, строений, сооружений, за пределами которых запрещено строительство зданий, строений, сооружений – 0,5 м.</p> <p>В условиях реконструкции существующей застройки отступы от границ земельного участка формируются в соответствии со сложившейся линией застройки или по красной линии.</p> <p>Размеры земельных участков не подлежат установлению.</p>	<p>строительства в границах водоохраных зон допускаются при условии оборудования таких объектов сооружениями, обеспечивающими охрану водных объектов от загрязнения, засорения, заиления и истощения вод в соответствии с водным законодательством и законодательством в области охраны окружающей среды.</p> <p>Использование земельного участка, расположенного в пределах береговой полосы водного объекта общего пользования, допускается при условии обеспечения свободного доступа граждан к водному объекту общего пользования и его береговой полосе</p>
Предоставление коммунальных услуг	размещение зданий и сооружений, обеспечивающих поставку воды, тепла, электричества, газа, отвод канализационных стоков, очистку и уборку объектов недвижимости (котельных, водозаборов, очистных сооружений, насосных станций, водопроводов, линий электропередач, трансформаторных подстанций, газопроводов, линий связи, телефонных станций, канализаций, стоянок, гаражей и мастерских для обслуживания уборочной и аварийной техники, сооружений, необходимых для сбора и плавки снега)	<p>Максимальный процент застройки в границах земельного участка, включая здания, строения, сооружения, в том числе обеспечивающие функционирование объекта – 90%.</p> <p>Минимальный процент озеленения не подлежит установлению</p>	<p>строительства в границах водоохраных зон допускаются при условии оборудования таких объектов сооружениями, обеспечивающими охрану водных объектов от загрязнения, засорения, заиления и истощения вод в соответствии с водным законодательством и законодательством в области охраны окружающей среды.</p> <p>Использование земельного участка, расположенного в пределах береговой полосы водного объекта общего пользования, допускается при условии обеспечения свободного доступа граждан к водному объекту общего пользования и его береговой</p>

1	2	3	
Административные здания организаций, обеспечивающих предоставление коммунальных услуг	размещение зданий, предназначенных для приема физических и юридических лиц в связи с предоставлением им коммунальных услуг		<p>полосе</p> <p>строительства в границах водоохраных зон допускаются при условии оборудования таких объектов сооружениями, обеспечивающими охрану водных объектов от загрязнения, засорения, заиления и истощения вод в соответствии с водным законодательством и законодательством в области охраны окружающей среды.</p> <p>Использование земельного участка, расположенного в пределах береговой полосы водного объекта общего пользования, допускается при условии обеспечения свободного доступа граждан к водному объекту общего пользования и его береговой полосе</p>

Условно разрешенные виды и параметры использования земельных участков и объектов капитального строительства

Виды разрешенного использования		Параметры разрешенного использования	Ограничения использования земельных участков и объектов капитального строительства
наименование вида использования	описание вида использования		
1	2	3	
Общественное питание	размещение объектов капитального строительства в целях устройства мест общественного питания (рестораны, кафе, столовые, закусочные, бары)	<p>предельное максимальное количество этажей – 1 надземный этаж.</p> <p>Минимальные отступы от границ земельных участков в целях определения мест допустимого размещения зданий, строений, сооружений, за пределами которых запрещено строительство зданий, строений, сооружений – 3 м.</p> <p>В условиях реконструкции существующей застройки отступы от границ земельного участка формируются в соответствии со сложившейся линией застройки или по красной линии.</p> <p>Размеры земельных участков – не менее 200 кв.м.</p> <p>Максимальный процент застройки в границах земельного участка, включая здания, строения, сооружения, в том числе обеспечивающие функционирование объекта – 75%.</p> <p>Минимальный процент озеленения – 15%.</p> <p>Минимальное количество мест для</p>	<p>строительства в границах водоохранных зон допускаются при условии оборудования таких объектов сооружениями, обеспечивающими охрану водных объектов от загрязнения, засорения, заиления и истощения вод в соответствии с водным законодательством и законодательством в области охраны окружающей среды.</p> <p>Использование земельного участка, расположенного в пределах береговой полосы водного объекта общего пользования, допускается при условии обеспечения свободного доступа граждан к водному объекту общего пользования и его береговой полосе</p>

1	2	3	
		стоянки автомобилей – 10 машино-мест на 100 посадочных мест.	
Спорт	размещение зданий и сооружений для занятия спортом. Содержание данного вида разрешенного использования включает в себя содержание видов разрешенного использования с кодами 5.1.1 - 5.1.7 Классификатора видов разрешенного использования земельных участков	<p>предельное максимальное количество этажей – 1 надземный этаж.</p> <p>Минимальные отступы от границ земельных участков в целях определения мест допустимого размещения зданий, строений, сооружений, за пределами которых запрещено строительство зданий, строений, сооружений – 5 м.</p> <p>В условиях реконструкции существующей застройки отступы от границ земельного участка формируются в соответствии со сложившейся линией застройки или по красной линии.</p> <p>Размеры земельных участков – не менее 100 кв.м.</p>	<p>строительства в границах водоохраных зон допускаются при условии оборудования таких объектов сооружениями, обеспечивающими охрану водных объектов от загрязнения, засорения, заиления и истощения вод в соответствии с водным законодательством и законодательством в области охраны окружающей среды.</p> <p>Использование земельного участка, расположенного в пределах береговой полосы водного объекта общего пользования, допускается при условии обеспечения свободного доступа граждан к водному объекту общего пользования и его береговой полосе</p>
Обеспечение спортивно-зрелищных мероприятий	размещение спортивно-зрелищных зданий и сооружений, имеющих специальные места для зрителей от 500 мест (стадионов, дворцов спорта, ледовых дворцов, ипподромов)	<p>Максимальный процент застройки в границах земельного участка, включая здания, строения, сооружения, в том числе обеспечивающие функционирование объекта – 60%.</p> <p>Минимальный процент озеленения – 20%.</p> <p>Минимальное количество мест для стоянки автомобилей – 6 машино-мест на 100 мест или одновременных посетителей, но не менее 1 машино-место на 100 кв.м общей площади</p>	<p>строительства в границах водоохраных зон допускаются при условии оборудования таких объектов сооружениями, обеспечивающими охрану водных объектов от загрязнения, засорения, заиления и истощения вод в соответствии с водным законодательством и законодательством в области охраны окружающей среды.</p> <p>Использование земельного участка, расположенного в пределах береговой полосы водного объекта общего пользования, допускается при условии обеспечения свободного</p>

1	2	3	
Обеспечение занятий спортом в помещениях	размещение спортивных клубов, спортивных залов, бассейнов, физкультурно-оздоровительных комплексов в зданиях и сооружениях		<p>доступа граждан к водному объекту общего пользования и его береговой полосе</p> <p>строительства в границах водоохраных зон допускаются при условии оборудования таких объектов сооружениями, обеспечивающими охрану водных объектов от загрязнения, засорения, заиления и истощения вод в соответствии с водным законодательством и законодательством в области охраны окружающей среды.</p> <p>Использование земельного участка, расположенного в пределах береговой полосы водного объекта общего пользования, допускается при условии обеспечения свободного доступа граждан к водному объекту общего пользования и его береговой полосе</p>
Площадки для занятий спортом	размещение площадок для занятия спортом и физкультурой на открытом воздухе (физкультурные площадки, беговые дорожки, поля для спортивной игры)		<p>строительства в границах водоохраных зон допускаются при условии оборудования таких объектов сооружениями, обеспечивающими охрану водных объектов от загрязнения, засорения, заиления и истощения вод в соответствии с водным законодательством и законодательством в области охраны окружающей среды.</p> <p>Использование земельного участка, расположенного в пределах береговой полосы водного объекта общего пользования, допускается при условии обеспечения свободного</p>

1	2	3	
Оборудованные площадки для занятий спортом	размещение сооружений для занятия спортом и физкультурой на открытом воздухе (теннисные корты, автодромы, мотодромы, трамплины, спортивные стрельбища)		<p>доступа граждан к водному объекту общего пользования и его береговой полосе</p> <p>строительства в границах водоохраных зон допускаются при условии оборудования таких объектов сооружениями, обеспечивающими охрану водных объектов от загрязнения, засорения, заиления и истощения вод в соответствии с водным законодательством и законодательством в области охраны окружающей среды.</p> <p>Использование земельного участка, расположенного в пределах береговой полосы водного объекта общего пользования, допускается при условии обеспечения свободного доступа граждан к водному объекту общего пользования и его береговой полосе</p>
Водный спорт	размещение спортивных сооружений для занятия водными видами спорта (причалы и сооружения, необходимые для организации водных видов спорта и хранения соответствующего инвентаря)		<p>строительства в границах водоохраных зон допускаются при условии оборудования таких объектов сооружениями, обеспечивающими охрану водных объектов от загрязнения, засорения, заиления и истощения вод в соответствии с водным законодательством и законодательством в области охраны окружающей среды.</p> <p>Использование земельного участка, расположенного в пределах береговой полосы водного объекта общего пользования, допускается при условии обеспечения свободного</p>

1	2	3	
Авиационный спорт	размещение спортивных сооружений для занятия авиационными видами спорта (ангары, взлетно-посадочные площадки и иные сооружения, необходимые для организации авиационных видов спорта и хранения соответствующего инвентаря)		<p>доступа граждан к водному объекту общего пользования и его береговой полосе</p> <p>строительства в границах водоохраных зон допускаются при условии оборудования таких объектов сооружениями, обеспечивающими охрану водных объектов от загрязнения, засорения, заиления и истощения вод в соответствии с водным законодательством и законодательством в области охраны окружающей среды.</p> <p>Использование земельного участка, расположенного в пределах береговой полосы водного объекта общего пользования, допускается при условии обеспечения свободного доступа граждан к водному объекту общего пользования и его береговой полосе</p>
Спортивные базы	размещение спортивных баз и лагерей, в которых осуществляется спортивная подготовка длительно проживающих в них лиц		<p>строительства в границах водоохраных зон допускаются при условии оборудования таких объектов сооружениями, обеспечивающими охрану водных объектов от загрязнения, засорения, заиления и истощения вод в соответствии с водным законодательством и законодательством в области охраны окружающей среды.</p> <p>Использование земельного участка, расположенного в пределах береговой полосы водного объекта общего пользования, допускается при условии обеспечения свободного</p>

1	2	3	
			доступа граждан к водному объекту общего пользования и его береговой полосе
Охота и рыбалка	обустройство мест охоты и рыбалки, в том числе размещение дома охотника или рыболова, сооружений, необходимых для восстановления и поддержания поголовья зверей или количества рыбы	<p>предельное максимальное количество этажей – 1 надземный этаж.</p> <p>Минимальные отступы от границ земельных участков в целях определения мест допустимого размещения зданий, строений, сооружений, за пределами которых запрещено строительство зданий, строений, сооружений, не подлежат установлению.</p> <p>Размеры земельных участков не подлежат установлению.</p> <p>Максимальный процент застройки в границах земельного участка, включая здания, строения, сооружения, в том числе обеспечивающие функционирование объекта – 30%.</p> <p>Минимальный процент озеленения – 60%</p>	<p>строительства в границах водоохраных зон допускаются при условии оборудования таких объектов сооружениями, обеспечивающими охрану водных объектов от загрязнения, засорения, заиления и истощения вод в соответствии с водным законодательством и законодательством в области охраны окружающей среды.</p> <p>Использование земельного участка, расположенного в пределах береговой полосы водного объекта общего пользования, допускается при условии обеспечения свободного доступа граждан к водному объекту общего пользования и его береговой полосе</p>

Вспомогательные виды и параметры разрешенного использования земельных участков и объектов капитального строительства

Виды разрешенного использования		Параметры разрешенного использования	Ограничения использования земельных участков и объектов капитального строительства
наименование вида использования	описание вида использования		
1	2	3	
Предоставление коммунальных услуг	размещение зданий и сооружений, обеспечивающих поставку воды, тепла, электричества, газа, отвод канализационных стоков, очистку и уборку объектов недвижимости (котельных, водозаборов, очистных сооружений, насосных станций, водопроводов, линий электропередач, трансформаторных подстанций, газопроводов, линий связи, телефонных станций, канализаций, стоянок, гаражей и мастерских для обслуживания уборочной и аварийной техники, сооружений, необходимых для сбора и плавки снега)	<p>предельное максимальное количество этажей – 2 надземных этажа.</p> <p>Минимальные отступы от границ земельных участков в целях определения мест допустимого размещения зданий, строений, сооружений, за пределами которых запрещено строительство зданий, строений, сооружений – 0,5 м.</p> <p>В условиях реконструкции существующей застройки отступы от границ земельного участка формируются в соответствии со сложившейся линией застройки или по красной линии.</p> <p>Размеры земельных участков не подлежат установлению.</p> <p>Максимальный процент застройки в границах земельного участка не подлежит установлению.</p> <p>Минимальный процент озеленения не подлежит установлению</p>	

3.26. Зона кладбищ и крематориев (СН 1)

Основные виды и параметры разрешенного использования земельных участков и объектов капитального строительства

Виды разрешенного использования		Параметры разрешенного использования	Ограничения использования земельных участков и объектов капитального строительства
наименование вида использования	описание вида использования		
1	2	3	4
Ритуальная деятельность	размещение кладбищ, крематориев и мест захоронения; размещение соответствующих культовых сооружений; осуществление деятельности по производству продукции ритуально-обрядового назначения	предельные (минимальные и (или) максимальные) размеры земельных участков, предельные параметры разрешенного строительства, реконструкции объектов капитального строительства не подлежат установлению	использование земельных участков осуществлять в соответствии с требованиями Федерального закона от 12.01.1996 №8 «О погребении и похоронном деле», постановления Главного государственного санитарного врача РФ от 28.06.2011 №84 «Об утверждении СанПиН 2.1.2882–11 «Гигиенические требования к размещению, устройству и содержанию кладбищ, зданий и сооружений похоронного назначения»
Религиозное использование	размещение зданий и сооружений религиозного использования. Содержание данного вида разрешенного использования включает в себя содержание видов разрешенного использования с	предельная максимальная высота – 30 м. Минимальные отступы от границ земельных участков в целях определения мест допустимого размещения зданий, строений,	

1	2	3	4
	кодами 3.7.1 - 3.7.2 Классификатора видов разрешенного использования земельных участков	сооружений, за пределами которых запрещено строительство зданий, строений, сооружений – 3 м.	
Осуществление религиозных обрядов	размещение зданий и сооружений, предназначенных для совершения религиозных обрядов и церемоний (в том числе церкви, соборы, храмы, часовни, мечети, молельные дома, синагоги)	В условиях реконструкции существующей застройки отступы от границ земельного участка формируются в соответствии со сложившейся линией застройки или по красной линии.	
Религиозное управление и образование	размещение зданий, предназначенных для постоянного местонахождения духовных лиц, паломников и послушников в связи с осуществлением ими религиозной службы, а также для осуществления благотворительной и религиозной образовательной деятельности (монастыри, скиты, дома священнослужителей, воскресные и религиозные школы, семинарии, духовные училища)	Размеры земельных участков не подлежат установлению. Максимальный процент застройки в границах земельного участка, включая здания, строения, сооружения, в том числе обеспечивающие функционирование объекта – 70%. Минимальный процент озеленения – 20%. Минимальное количество мест для стоянки автомобилей – 7 машино-мест на 100 единовременных посетителей, но не менее 1 машино-место на 1 объект	
Коммунальное обслуживание	размещение зданий и сооружений в целях обеспечения физических и юридических лиц коммунальными услугами. Содержание данного вида разрешенного использования включает в себя содержание видов разрешенного использования с кодами 3.1.1 - 3.1.2 Классификатора	предельное максимальное количество этажей – 2 надземных этажа. Минимальные отступы от границ земельных участков в целях определения мест допустимого размещения зданий, строений, сооружений, за пределами которых запрещено строительство зданий,	

1	2	3	4
	видов разрешенного использования земельных участков	строений, сооружений, не подлежат установлению.	
Предоставление коммунальных услуг	размещение зданий и сооружений, обеспечивающих поставку воды, тепла, электричества, газа, отвод канализационных стоков, очистку и уборку объектов недвижимости (котельных, водозаборов, очистных сооружений, насосных станций, водопроводов, линий электропередач, трансформаторных подстанций, газопроводов, линий связи, телефонных станций, канализаций, стоянок, гаражей и мастерских для обслуживания уборочной и аварийной техники, сооружений, необходимых для сбора и плавки снега)	Размеры земельных участков не подлежат установлению. Максимальный процент застройки в границах земельного участка, включая здания, строения, сооружения, в том числе обеспечивающие функционирование объекта – 90%. Минимальный процент озеленения не подлежит установлению	
Административные здания организаций, обеспечивающих предоставление коммунальных услуг	размещение зданий, предназначенных для приема физических и юридических лиц в связи с предоставлением им коммунальных услуг		
Земельные участки (территории) общего пользования	земельные участки общего пользования. Содержание данного вида разрешенного использования включает в себя содержание видов разрешенного использования с кодами 12.0.1 - 12.0.2 Классификатора видов разрешенного использования земельных участков	предельные (минимальные и (или) максимальные) размеры земельных участков, предельные параметры разрешенного строительства, реконструкции объектов капитального строительства не подлежат установлению	

1	2	3	4
Улично-дорожная сеть	<p>размещение объектов улично-дорожной сети: автомобильных дорог, трамвайных путей и пешеходных тротуаров в границах населенных пунктов, пешеходных переходов, бульваров, площадей, проездов, велодорожек и объектов велотранспортной и инженерной инфраструктуры;</p> <p>размещение придорожных стоянок (парковок) транспортных средств в границах городских улиц и дорог, за исключением предусмотренных видами разрешенного использования с кодами 2.7.1, 4.9, 7.2.3 Классификатора видов разрешенного использования земельных участков, а также некапитальных сооружений, предназначенных для охраны транспортных средств</p>		
Благоустройство территории	<p>размещение декоративных, технических, планировочных, конструктивных устройств, элементов озеленения, различных видов оборудования и оформления, малых архитектурных форм, некапитальных нестационарных строений и сооружений, информационных щитов и указателей, применяемых как составные части благоустройства</p>		

1	2	3	4
	территории, общественных туалетов		

Условно разрешенные виды и параметры использования земельных участков и объектов капитального строительства

Виды разрешенного использования		Параметры разрешенного использования	Ограничения использования земельных участков и объектов капитального строительства
наименование вида использования	описание вида использования		
1	2	3	4
Магазины	размещение объектов капитального строительства, предназначенных для продажи товаров, торговая площадь которых составляет до 5000 кв.м	<p>предельное максимальное количество этажей – 2 надземных этажа.</p> <p>Минимальные отступы от границ земельных участков в целях определения мест допустимого размещения зданий, строений, сооружений, за пределами которых запрещено строительство зданий, строений, сооружений – 3 м.</p> <p>В условиях реконструкции существующей застройки отступы от границ земельного участка формируются в соответствии со сложившейся линией застройки или по красной линии.</p> <p>Размеры земельных участков – не менее 200 кв.м.</p> <p>Максимальный процент застройки в границах земельного участка, включая</p>	

1	2	3	4
		<p>здания, строения, сооружения, в том числе обеспечивающие функционирование объекта – 75%. Минимальный процент озеленения – 15%. Минимальное количество мест для стоянки автомобилей:</p> <ul style="list-style-type: none"> – для магазинов с торговой площадью менее 200 кв.м – 3 машино-места на 1 объект; – для объектов с торговой площадью более 200 кв.м – 10 машино-мест на 100 кв.м торговой площади 	

Вспомогательные виды и параметры разрешенного использования земельных участков и объектов капитального строительства

Виды разрешенного использования		Параметры разрешенного использования	Ограничения использования земельных участков и объектов капитального строительства
наименование вида использования	описание вида использования		
1	2	3	4
Предоставление коммунальных услуг	размещение зданий и сооружений, обеспечивающих поставку воды, тепла, электричества, газа, отвод канализационных стоков, очистку и уборку объектов недвижимости (котельных, водозаборов, очистных сооружений, насосных станций,	предельное максимальное количество этажей – 2 надземных этажа. Минимальные отступы от границ земельных участков в целях определения мест допустимого размещения зданий, строений, сооружений, за пределами которых	

1	2	3	4
	<p>водопроводов, линий электропередач, трансформаторных подстанций, газопроводов, линий связи, телефонных станций, канализаций, стоянок, гаражей и мастерских для обслуживания уборочной и аварийной техники, сооружений, необходимых для сбора и плавки снега)</p>	<p>запрещено строительство зданий, строений, сооружений, не подлежат установлению. Размеры земельных участков не подлежат установлению. Максимальный процент застройки в границах земельного участка не подлежит установлению. Минимальный процент озеленения не подлежит установлению</p>	
<p>Земельные участки (территории) общего пользования</p>	<p>земельные участки общего пользования. Содержание данного вида разрешенного использования включает в себя содержание видов разрешенного использования с кодами 12.0.1 - 12.0.2 Классификатора видов разрешенного использования земельных участков</p>	<p>предельные (минимальные и (или) максимальные) размеры земельных участков, предельные параметры разрешенного строительства, реконструкции объектов капитального строительства не подлежат установлению</p>	
<p>Улично-дорожная сеть</p>	<p>размещение объектов улично-дорожной сети: автомобильных дорог, трамвайных путей и пешеходных тротуаров в границах населенных пунктов, пешеходных переходов, бульваров, площадей, проездов, велодорожек и объектов велотранспортной и инженерной инфраструктуры; размещение придорожных стоянок (парковок) транспортных средств в границах городских улиц и дорог, за исключением предусмотренных</p>		

1	2	3	4
	<p>видами разрешенного использования с кодами 2.7.1, 4.9, 7.2.3 Классификатора видов разрешенного использования земельных участков, а также некапитальных сооружений, предназначенных для охраны транспортных средств</p>		
<p>Благоустройство территории</p>	<p>размещение декоративных, технических, планировочных, конструктивных устройств, элементов озеленения, различных видов оборудования и оформления, малых архитектурных форм, некапитальных нестационарных строений и сооружений, информационных щитов и указателей, применяемых как составные части благоустройства территории, общественных туалетов</p>		

3.27. Зона объектов обработки, утилизации, обезвреживания, размещения твердых коммунальных отходов (СН 3)

Основные виды и параметры разрешенного использования земельных участков и объектов капитального строительства

Виды разрешенного использования		Параметры разрешенного использования	Ограничения использования земельных участков и объектов капитального строительства
наименование вида использования	описание вида использования		
1	2	3	4
Специальная деятельность	размещение, хранение, захоронение, утилизация, накопление, обработка, обезвреживание отходов производства и потребления, медицинских отходов, биологических отходов, радиоактивных отходов, веществ, разрушающих озоновый слой, а также размещение объектов размещения отходов, захоронения, хранения, обезвреживания таких отходов (скотомогильников, мусоросжигательных и мусороперерабатывающих заводов, полигонов по захоронению и сортировке бытового мусора и отходов, мест сбора вещей для их вторичной переработки	предельные (минимальные и (или) максимальные) размеры земельных участков, предельные параметры разрешенного строительства, реконструкции объектов капитального строительства не подлежат установлению	запрещается захоронение отходов в границах населенных пунктов. Использование земельных участков осуществлять в соответствии с требованиями СП 2.1.7.1038–01. 2.1.7. «Почва, очистка населенных мест, отходы производства и потребления, санитарная охрана почвы. Гигиенические требования к устройству и содержанию полигонов для твердых бытовых отходов»

Условно разрешенные виды и параметры использования земельных участков и объектов капитального строительства: нет.

Вспомогательные виды и параметры разрешенного использования земельных участков и объектов капитального строительства: нет.

3.28. Зона озеленения специального назначения (СН 5)

Основные виды и параметры разрешенного использования земельных участков и объектов капитального строительства

Виды разрешенного использования		Параметры разрешенного использования	Ограничения использования земельных участков и объектов капитального строительства
наименование вида использования	описание вида использования		
1	2	3	4
Запас	отсутствие хозяйственной деятельности	предельные (минимальные и (или) максимальные) размеры земельных участков, предельные параметры разрешенного строительства, реконструкции объектов капитального строительства не подлежат установлению	использование земельных участков в границах охранных зон объектов электросетевого хозяйства осуществлять в соответствии с постановлением Правительства РФ от 24.02.2009 № 160 «О порядке установления охранных зон объектов электросетевого хозяйства и особых условий использования земельных участков, расположенных в границах таких зон»

1	2	3	4
Коммунальное обслуживание	размещение зданий и сооружений в целях обеспечения физических и юридических лиц коммунальными услугами. Содержание данного вида разрешенного использования включает в себя содержание видов разрешенного использования с кодами 3.1.1 - 3.1.2 Классификатора видов разрешенного использования земельных участков	предельное максимальное количество этажей – 2 надземных этажа. Минимальные отступы от границ земельных участков в целях определения мест допустимого размещения зданий, строений, сооружений, за пределами которых запрещено строительство зданий, строений, сооружений, не подлежат установлению.	использование земельных участков в границах охранных зон объектов электросетевого хозяйства осуществлять в соответствии с постановлением Правительства РФ от 24.02.2009 № 160 «О порядке установления охранных зон объектов электросетевого хозяйства и особых условий использования земельных участков, расположенных в границах таких зон»
Предоставление коммунальных услуг	размещение зданий и сооружений, обеспечивающих поставку воды, тепла, электричества, газа, отвод канализационных стоков, очистку и уборку объектов недвижимости (котельных, водозаборов, очистных сооружений, насосных станций, водопроводов, линий электропередач, трансформаторных подстанций, газопроводов, линий связи, телефонных станций, канализаций, стоянок, гаражей и мастерских для обслуживания уборочной и аварийной техники, сооружений, необходимых для сбора и плавки снега)	Размеры земельных участков не подлежат установлению. Максимальный процент застройки в границах земельного участка, включая здания, строения, сооружения, в том числе обеспечивающие функционирование объекта – 90%. Минимальный процент озеленения не подлежит установлению	
Административные здания организаций, обеспечивающих предоставление коммунальных услуг	размещение зданий, предназначенных для приема физических и юридических лиц в связи с предоставлением им коммунальных услуг		

Условно разрешенные виды и параметры использования земельных участков и объектов капитального строительства: нет.

Вспомогательные виды и параметры разрешенного использования земельных участков и объектов капитального строительства: нет.

3.29. Иная зона специального назначения (СН 6)

Основные виды и параметры разрешенного использования земельных участков и объектов капитального строительства

Виды разрешенного использования		Параметры разрешенного использования	Ограничения использования земельных участков и объектов капитального строительства
наименование вида использования	описание вида использования		
1	2	3	4
Обеспечение обороны и безопасности	размещение объектов капитального строительства, необходимых для подготовки и поддержания в боевой готовности Вооруженных Сил Российской Федерации, других войск, воинских формирований и органов управлений ими (размещение военных организаций, внутренних войск, учреждений и	предельные (минимальные и (или) максимальные) размеры земельных участков, предельные параметры разрешенного строительства, реконструкции объектов капитального строительства не подлежат установлению	

1	2	3	4
	<p>других объектов, дислокация войск и сил флота), проведение воинских учений и других мероприятий, направленных на обеспечение боевой готовности воинских частей; размещение зданий военных училищ, военных институтов, военных университетов, военных академий; размещение объектов, обеспечивающих осуществление таможенной деятельности</p>		
Обеспечение вооруженных сил	<p>размещение объектов капитального строительства, предназначенных для разработки, испытания, производства ремонта или уничтожения вооружения, техники военного назначения и боеприпасов; обустройство земельных участков в качестве испытательных полигонов, мест уничтожения вооружения и захоронения отходов, возникающих в связи с использованием, производством, ремонтом или уничтожением вооружений или боеприпасов; размещение объектов капитального строительства, необходимых для создания и хранения запасов материальных ценностей в государственном и</p>	<p>предельные (минимальные и (или) максимальные) размеры земельных участков, предельные параметры разрешенного строительства, реконструкции объектов капитального строительства не подлежат установлению</p>	

1	2	3	4
	<p>мобилизационном резервах (хранилища, склады и другие объекты); размещение объектов, для обеспечения безопасности которых были созданы закрытые административно–территориальные образования</p>		
<p>Обеспечение внутреннего правопорядка</p>	<p>размещение объектов капитального строительства, необходимых для подготовки и поддержания в готовности органов внутренних дел, Росгвардии и спасательных служб, в которых существует военизированная служба; размещение объектов гражданской обороны, за исключением объектов гражданской обороны, являющихся частями производственных зданий</p>	<p>предельное максимальное количество этажей – 5 надземных этажей. Минимальные отступы от границ земельных участков в целях определения мест допустимого размещения зданий, строений, сооружений, за пределами которых запрещено строительство зданий, строений, сооружений – 5 м. В условиях реконструкции существующей застройки отступы от границ земельного участка формируются в соответствии со сложившейся линией застройки или по красной линии. Размеры земельных участков – не менее 200 кв.м. Максимальный процент застройки в границах земельного участка, включая здания, строения, сооружения, в том числе обеспечивающие функционирование объекта – 75%. Минимальный процент озеленения –</p>	

1	2	3	4
		15%. Минимальное количество мест для стоянки автомобилей – 15 машино-мест на 100 работающих, но не менее 2 машино-места на 1 объект	

Условно разрешенные виды и параметры использования земельных участков и объектов капитального строительства: нет.

Вспомогательные виды и параметры разрешенного использования земельных участков и объектов капитального строительства: нет.