



ПРАВИТЕЛЬСТВО ПРИМОРСКОГО КРАЯ

ПОСТАНОВЛЕНИЕ

13.02.2020

г. Владивосток

№ 104-пп

Об установлении охранной зоны объекта культурного наследия (памятника истории и культуры) народов Российской Федерации регионального значения «Памятник экипажу шхуны «Крейсерок», погибшей при защите побережья Сахалина от американских браконьеров», 1890 г., 1897 г., утверждении требований к градостроительным регламентам в границах территории данной зоны

В соответствии с Федеральным законом от 25 июня 2002 года № 73-ФЗ «Об объектах культурного наследия (памятниках истории и культуры) народов Российской Федерации», на основании Устава Приморского края, Закона Приморского края от 30 апреля 2015 года № 612-КЗ «Об охране объектов культурного наследия (памятников истории и культуры) народов Российской Федерации на территории Приморского края» Правительство Приморского края постановляет:

1. Установить охранную зону объекта культурного наследия (памятника истории и культуры) народов Российской Федерации регионального значения «Памятник экипажу шхуны «Крейсерок», погибшей при защите побережья Сахалина от американских браконьеров», 1890 г., 1897 г., расположенного по адресу (местонахождение): Приморский край, г. Владивосток, ул. Светланская, в районе д. бба, согласно границам охранной зоны, утвержденным настоящим постановлением.

2. Утвердить прилагаемые:

границы охранной зоны объекта культурного наследия (памятника истории и культуры) народов Российской Федерации регионального значения

«Памятник экипажу шхуны «Крейсерок», погибшей при защите побережья Сахалина от американских браконьеров», 1890 г., 1897 г., расположенного по адресу (местонахождение): Приморский край, г. Владивосток, ул. Светланская, в районе д. 66а;

особый режим использования земель и требования к градостроительным регламентам в границах территории охранной зоны объекта культурного наследия (памятника истории и культуры) народов Российской Федерации регионального значения «Памятник экипажу шхуны «Крейсерок», погибшей при защите побережья Сахалина от американских браконьеров», 1890 г., 1897 г., расположенного по адресу (местонахождение): Приморский край, г. Владивосток, ул. Светланская, в районе д. 66 а.

3. Департаменту информационной политики Приморского края обеспечить официальное опубликование настоящего постановления.

Первый вице-губернатор Приморского края –
председатель Правительства
Приморского края



— В.Г. Щербина

УТВЕРЖДЕНЫ

постановлением
Правительства Приморского края
от 13.02.2020 № 104- пп

ГРАНИЦЫ

**охранной зоны объекта культурного наследия
(памятника истории и культуры) народов
Российской Федерации регионального значения
«Памятник экипажу шхуны «Крейсерок»,
погибшей при защите побережья Сахалина от
американских браконьеров», 1890 г., 1897 г.,
расположенного по адресу (местонахождение):
Приморский край, г. Владивосток,
ул. Светланская, в районе д. 66а**

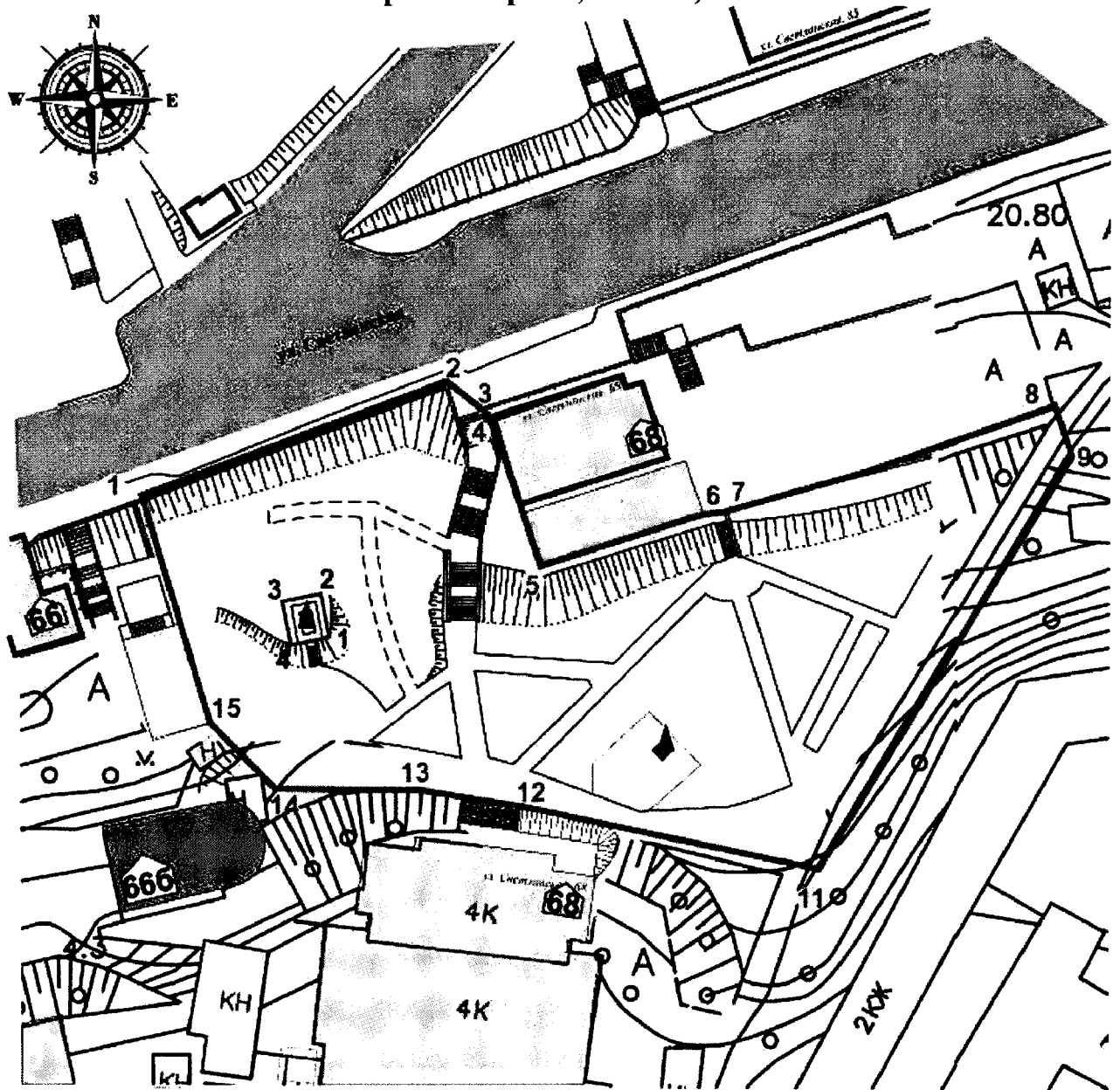
I. Охранная зона объекта культурного наследия (памятника истории и культуры) народов Российской Федерации регионального значения «Памятник экипажу шхуны «Крейсерок», погибшей при защите побережья Сахалина от американских браконьеров», 1890 г., 1897 г.

Координаты характерных (поворотных) точек границ охранной зоны объекта культурного наследия (памятника истории и культуры) народов Российской Федерации регионального значения «Памятник экипажу шхуны «Крейсерок», погибшей при защите побережья Сахалина от американских браконьеров», 1890 г., 1897 г., расположенного по адресу (местонахождение): Приморский край, г. Владивосток, ул. Светланская, в районе д. 66а.




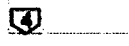




Обозначение (номер) характерной точки	Координаты характерных (поворотных) точек в системе координат МСК 25		Погрешность положения характерной точки (Mt), м
	X	Y	
1	359599.01	1396327.96	Картометрический метод определения координат Mt=0.02
2	359616.61	1396376.24	
3	359613.18	1396380.27	
4	359610.91	1396381.80	
5	359588.20	1396388.83	

6	359597.81	1396417.29	
7	359597.88	1396419.70	
8	359614.23	1396467.30	
9	359606.70	1396469.66	
10	359542.72	1396430.55	
11	359551.62	1396387.42	
12	359554.50	1396365.38	
13	359554.17	1396347.98	
14	359565.17	1396345.87	
15	359563.74	1396339.45	
1	359599.01	1396327.96	

II. Схема границ охранной зоны объекта культурного наследия (памятника истории и культуры) народов Российской Федерации регионального значения «Памятник экипажу шхуны «Крейсерок», погибшей при защите побережья Сахалина от американских браконьеров», 1890 г., 1897 г.



УСЛОВНЫЕ ОБОЗНАЧЕНИЯ

- | | | | |
|---|---|--|-----------------|
|  | объект культурного наследия (монумент) | | |
|  | - граница территории объекта культурного наследия (ОКН) | ВЫСОТА ЗДАНИЯ: | |
|  | - точка поворота границы территории ОКН |  | - до 6 м |
|  | - граница охранной зоны ОКН |  | - от 6 до 11 м |
|  | - точка поворота границы охранной зоны ОКН |  | - от 11 до 22 м |

УТВЕРЖДЕН
постановлением
Правительства Приморского края
от 13.02.2020 № 104-пп

ОСОБЫЙ РЕЖИМ
использования земель и требования к
градостроительным регламентам в границах
территории охранной зоны объекта культурного
наследия (памятника истории и культуры)
народов Российской Федерации регионального
значения «Памятник экипажу шхуны
«Крейсерок», погибшей при защите побережья
Сахалина от американских браконьеров», 1890 г.,
1897 г., расположенного по адресу
(местонахождение): Приморский край,
г. Владивосток, ул. Светланская, в районе д. 66а

1.1. В границах территории охранной зоны объекта культурного наследия (памятника истории и культуры) народов Российской Федерации регионального значения «Памятник экипажу шхуны «Крейсерок», погибшей при защите побережья Сахалина от американских браконьеров», 1890 г., 1897 г., расположенного по адресу (местонахождение): Приморский край, г. Владивосток, ул. Светланская, в районе д. 66а (далее – Памятник), сохраняются:

планировочное местоположение зеленых насаждений;
основные точки и условия визуального восприятия Памятника и его территории.

1.2. В границах территории охранной зоны Памятника запрещается:
строительство объектов капитального строительства, в том числе новых инженерных сооружений, возвышающихся над поверхностью земли;

прокладка инженерных сетей выше уровня земли;

установка антенн и мачт;

размещение автостоянок;

размещение некапитальных построек, павильонов, киосков, навесов;

размещение отдельно стоящих рекламных объектов, не относящихся к Памятнику;

проведение земляных работ, за исключением работ, необходимых для ремонта и реконструкции инженерных сетей, расположенных в границах территории охранной зоны Памятника;

хозяйственная деятельность, нарушающая визуальное восприятие Памятника и затрудняющая доступ к нему;

хозяйственная деятельность, нарушающая пожарную безопасность Памятника;

хозяйственная деятельность, ухудшающая физическое состояние и гидрогеологические условия территории Памятника.

1.3. В границах территории охранной зоны Памятника разрешается:

благоустройство территории, направленное на сохранение, использование и популяризацию Памятника, а также на сохранение градостроительных (планировочных, типологических, масштабных) характеристик его историко-градостроительной и природной среды, в том числе:

создание новой сети дорожек в сквере;

озеленение территории и санация существующих зелёных насаждений;

ремонт существующих элементов благоустройства:

замена или размещение малых архитектурных форм и светильников;

земляные работы, необходимые для проведения благоустройства территории, ремонта и реконструкции инженерных сетей, расположенных в границе территории охранной зоны Памятника;

использование территории охранной зоны Памятника в качестве рекреационной, для площадок и зон отдыха.

Изыскательские, проектные, земляные, строительные, мелиоративные, хозяйственные и иные работы, проведение которых разрешено настоящим режимом, выполняются в соответствии со статьей 36 Федерального закона от 25 июня 2002 года № 73-ФЗ «Об объектах культурного наследия (памятниках истории и культуры) народов Российской Федерации».
