



**ИНСПЕКЦИЯ ПО ОХРАНЕ ОБЪЕКТОВ
КУЛЬТУРНОГО НАСЛЕДИЯ ПРИМОРСКОГО КРАЯ**

ПРИКАЗ

18 марта 2020 года

№ 63

г. Владивосток

**Об утверждении границ территории
объекта культурного наследия федерального значения
«Пороховой погреб № 7»**

В соответствии с Федеральным законом от 25 июня 2002 года № 73-ФЗ «Об объектах культурного наследия (памятниках истории и культуры) народов Российской Федерации», постановлением Администрации Приморского края от 02 ноября 2016 года № 514-па «Об утверждении положения об инспекции по охране объектов культурного наследия Приморского края»,

ПРИКАЗЫВАЮ:

1. Утвердить:

границы территории объекта культурного наследия федерального значения «Пороховой погреб № 7», 1912 – 1917 гг., расположенного по адресу (местонахождение): Приморский край, г. Владивосток, р. Вторая речка, верховье реки, высота 186,5, юго-западный склон высоты в 0,1 км от вершины в районе отметок 150,9–158,5–157,0–139,9–137,9, входящего в состав объекта культурного наследия федерального значения «Комплекс фортификационных сооружений Владивостокской крепости», 1889–1914 гг., согласно приложению к настоящему приказу.

2. Осуществлять деятельность в границах территории объекта культурного наследия федерального значения «Пороховой погреб № 7», расположенного по адресу (местонахождение): 1912 – 1917 гг., расположенного по адресу (местонахождение): Приморский край, г. Владивосток, р. Вторая речка, верховье реки, высота 186,5, юго-западный склон высоты в 0,1 км от вершины в районе отметок 150,9–158,5–157,0–139,9–137,9, входящего в состав объекта культурного

наследия федерального значения «Комплекс фортификационных сооружений Владивостокской крепости», 1889–1914 гг., в соответствии с требованиями подпунктов 1, 3 пункта 1 статьи 5.1 Федерального закона от 25 июня 2002 года № 73-ФЗ «Об объектах культурного наследия (памятниках истории и культуры) народов Российской Федерации».

3. Отделу по государственной охране объектов культурного наследия федерального значения инспекции по охране объектов культурного наследия Приморского края обеспечить направление настоящего приказа:

а) в течение трех рабочих дней со дня принятия в департамент информационной политики Приморского края для официального опубликования;

б) в срок не более чем пять рабочих дней со дня издания в территориальный орган, осуществляющий государственный кадастровый учет, государственную регистрацию прав, ведение Единого государственного реестра недвижимости и предоставление сведений, содержащихся в Едином государственном реестре недвижимости;

в) в течение семи дней после дня первого официального опубликования в Управление Министерства юстиции Российской Федерации по Приморскому краю для включения в федеральный регистр нормативных правовых актов субъектов Российской Федерации и проведения правовой и антикоррупционной экспертиз;

г) в течение семи дней со дня принятия в Законодательное Собрание Приморского края;

д) в течение десяти дней со дня принятия:

в прокуратуру Приморского края;

в Министерство строительства Приморского края;

в Министерство имущественных и земельных отношений Приморского края;

е) в муниципальное образование Приморского края, на территории которого расположен объект культурного наследия.

4. Настоящий приказ вступает в силу со дня его официального опубликования.

Руководитель инспекции



В.В. Осецкий

Приложение
к приказу инспекции по охране
объектов культурного наследия
Приморского края
от 18 марта 2020 года № 63

Границы территории объекта культурного наследия
федерального значения «Пороховой погреб № 7», 1912 – 1917 гг.,
расположенного по адресу (местонахождение): Приморский край,
г. Владивосток, р. Вторая речка, верховье реки, высота 186,5, юго-
западный склон высоты в 0,1 км от вершины в районе отметок 150,9–
158,5–157,0–139,9–137,9, входящего в состав объекта культурного
наследия федерального значения «Комплекс фортификационных
сооружений Владивостокской крепости», 1889–1914 гг




1. Координаты характерных (поворотных) точек к карте (схеме) границ территории объекта культурного наследия «Пороховой погреб № 7»

Обозначение (номер) характерной точки	Координаты характерных точек в системе координат МСК 25		Погрешность положения характерной точки (Mt), м
	X	Y	
1	365213.07	1401513.02	Картометрический метод определения координат Mt=0.02
2	365248.60	1401570.66	
3	365331.55	1401515.83	
4	365364.57	1401533.23	
5	365432.12	1401535.28	
6	365489.72	1401432.53	
7	365471.69	1401363.90	
8	365402.42	1401309.48	
1	365213.07	1401513.02	

2. Карта (схема) границ территории объекта культурного наследия
«Пороховой погреб № 7»



УСЛОВНЫЕ ОБОЗНАЧЕНИЯ:

- 3 точка поворота границы территории объекта культурного наследия
-  сооружения объекта культурного наследия федерального значения
-  граница территории объекта культурного наследия
-  границы земельных участков