



**ИНСПЕКЦИЯ ПО ОХРАНЕ ОБЪЕКТОВ
КУЛЬТУРНОГО НАСЛЕДИЯ ПРИМОРСКОГО КРАЯ**

ПРИКАЗ

20 марта 2020 года

№ 80

г. Владивосток

**Об утверждении границ территории выявленного объекта
культурного наследия «Памятный знак «Два якоря»», 1958 г.,
расположенного по адресу (местонахождение):
Приморский край, г. Находка, в районе ул. Ленинская, д. 1**

В соответствии с Федеральным законом от 25 июня 2002 года № 73-ФЗ «Об объектах культурного наследия (памятниках истории и культуры) народов Российской Федерации», законом Приморского края от 30 апреля 2015 года № 612-КЗ «Об охране объектов культурного наследия (памятников истории и культуры) народов Российской Федерации на территории Приморского края», постановлением Администрации Приморского края от 02 ноября 2016 года № 514-па «Об утверждении положения об инспекции по охране объектов культурного наследия Приморского края»,

ПРИКАЗЫВАЮ:

1. Утвердить:

границы территории выявленного объекта культурного наследия «Памятный знак «Два якоря»», 1958 г., расположенного по адресу (местонахождение): Приморский край, г. Находка, в районе ул. Ленинская, д. 1, согласно приложению к настоящему приказу;

2. Осуществлять деятельность в границах территории выявленного объекта культурного наследия «Памятный знак «Два якоря»», 1958 г., расположенного по адресу (местонахождение): Приморский край, г. Находка, в районе ул. Ленинская, д. 1, в соответствии с требованиями подпунктов 1, 3

пункта 1 статьи 5.1 Федерального закона от 25 июня 2002 года № 73-ФЗ «Об объектах культурного наследия (памятниках истории и культуры) народов Российской Федерации»;

3. Отделу по государственной охране и сохранению объектов культурного наследия регионального значения инспекции по охране объектов культурного наследия Приморского края обеспечить направление настоящего приказа:

а) в течение трех рабочих дней со дня его принятия в департамент информационной политики Приморского края для официального опубликования;

б) в течение пяти рабочих дней со дня его издания в территориальный орган, осуществляющий государственный кадастровый учет, государственную регистрацию прав, ведение Единого государственного реестра недвижимости и предоставление сведений, содержащихся в Едином государственном реестре недвижимости;

в) в течение семи дней со дня его официального опубликования:

в Управление Министерства юстиции Российской Федерации по Приморскому краю для включения в федеральный регистр нормативных правовых актов субъектов Российской Федерации и проведения правовой и антикоррупционной экспертиз;

в Законодательное Собрание Приморского края;

г) в течение десяти дней со дня его принятия:

в прокуратуру Приморского края;


в Министерство строительства Приморского края;

в Министерство имущественных и земельных отношений Приморского края;

в муниципальное образование Приморского края, на территории которого расположен объект культурного наследия.

4. Настоящий приказ вступает в силу со дня его официального опубликования.

Руководитель инспекции



В.В. Осецкий

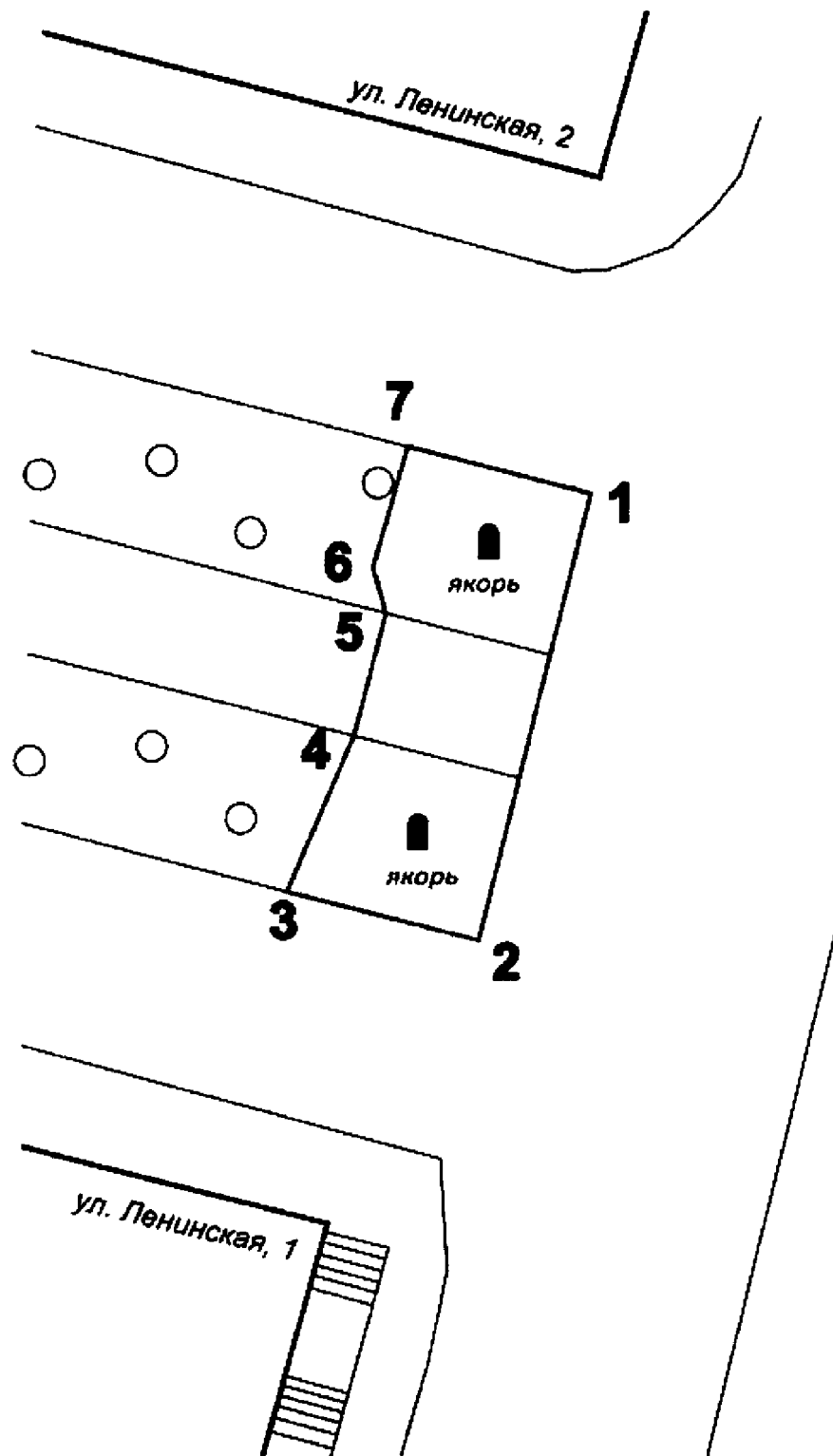
Приложение
к приказу инспекции по охране
объектов культурного наследия
Приморского края
от 20 марта 2020 года № 80

**Границы территории выявленного объекта культурного наследия
«Памятный знак «Два якоря»», 1958 г., расположенного по адресу
(местонахождение): Приморский край, г. Находка,
в районе ул. Ленинская, д. 1**


1. Координаты характерных (поворотных) точек к карте (схеме) границ территории выявленного объекта культурного наследия «Два якоря»», 1958 г.

Обозначение (номер) характерной точки	Координаты характерных точек в системе координат МСК-25 зона 1		Погрешность положения характерной точки (Mt), м
	X	Y	
1	325443,40	2230794,02	Картометрический метод определения координат Mt=0.02
2	325429,07	2230790,56	
3	325430,59	2230784,68	
4	325435,59	2230786,74	
5	325439,55	2230788,23	
6	325441,23	2230787,17	
7	325444,94	2230788,23	
1	359903,24	1395704,36	

2. Карта (схема) границ территории выявленного объекта культурного наследия «Два якоря», 1958 г.



УСЛОВНЫЕ ОБОЗНАЧЕНИЯ:

-  - граница территории объекта культурного наследия (ОКН)
- 3** - точка поворота границы территории ОКН