



**ИНСПЕКЦИЯ ПО ОХРАНЕ ОБЪЕКТОВ
КУЛЬТУРНОГО НАСЛЕДИЯ ПРИМОРСКОГО КРАЯ**

ПРИКАЗ

20 марта 2020 года

№ 76

г. Владивосток

Об утверждении границ территории объекта культурного наследия регионального значения «Памятник матросам Сибирской флотилии, расстрелянным царскими палачами в 1907 г.», 1907 г., расположенного по адресу (местонахождение): Приморский край, г. Владивосток, ул. Сахалинская, между домами № 44 и № 48

В соответствии с Федеральным законом от 25 июня 2002 года № 73-ФЗ «Об объектах культурного наследия (памятниках истории и культуры) народов Российской Федерации», законом Приморского края от 30 апреля 2015 года № 612-КЗ «Об охране объектов культурного наследия (памятников истории и культуры) народов Российской Федерации на территории Приморского края», постановлением Администрации Приморского края от 02 ноября 2016 года № 514-па «Об утверждении положения об инспекции по охране объектов культурного наследия Приморского края»,

ПРИКАЗЫВАЮ:

1. Утвердить:

границы территории объекта культурного наследия регионального значения «Памятник матросам Сибирской флотилии, расстрелянным царскими палачами в 1907 г.», 1907 г., расположенного по адресу (местонахождение): Приморский край, г. Владивосток, ул. Сахалинская, между домами № 44 и № 48, согласно приложению к настоящему приказу;

2. Осуществлять деятельность в границах территории объекта культурного наследия регионального значения «Памятник матросам Сибирской флотилии, расстрелянным царскими палачами в 1907 г.», 1907 г., расположенного по адресу (местонахождение): Приморский край, г. Владивосток, ул. Сахалинская, между домами № 44 и № 48, в соответствии с требованиями подпунктов 1, 3 пункта 1 статьи 5.1 Федерального закона от 25 июня 2002 года № 73-ФЗ «Об объектах культурного наследия (памятниках истории и культуры) народов Российской Федерации»;

3. Отделу по государственной охране и сохранению объектов культурного наследия регионального значения инспекции по охране объектов культурного наследия Приморского края обеспечить направление настоящего приказа:

а) в течение трех рабочих дней со дня принятия в департамент информационной политики Приморского края для официального опубликования;

б) в срок не более чем пять рабочих дней со дня издания в территориальный орган, осуществляющий государственный кадастровый учет, государственную регистрацию прав, ведение Единого государственного реестра недвижимости и предоставление сведений, содержащихся в Едином государственном реестре недвижимости;

в) в течение семи дней после дня первого официального опубликования в Управление Министерства юстиции Российской Федерации по Приморскому краю для включения в федеральный регистр нормативных правовых актов субъектов Российской Федерации и проведения правовой и антикоррупционной экспертиз;

г) в течение семи дней со дня принятия в Законодательное Собрание Приморского края;

д) в течение десяти дней со дня принятия:

в прокуратуру Приморского края;

в Министерство строительства Приморского края;


в Министерство имущественных и земельных отношений Приморского края;

е) в муниципальное образование Приморского края, на территории которого

расположен объект культурного наследия.

4. Настоящий приказ вступает в силу со дня его официального опубликования.

Руководитель инспекции



В.В. Осецкий

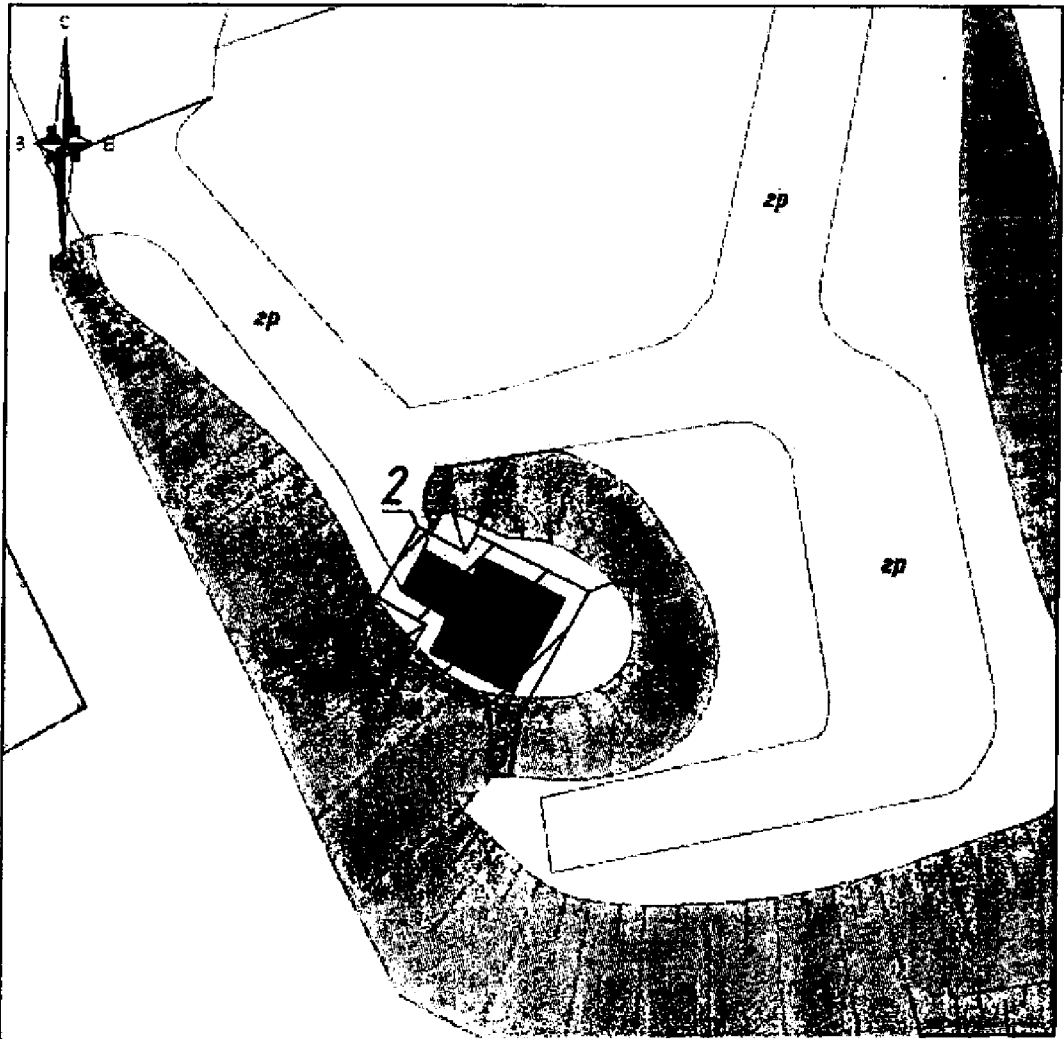
Приложение
к приказу инспекции по охране
объектов культурного наследия
Приморского края
от 20 марта 2020 года № 76

**Границы территории объекта культурного наследия
регионального значения «Памятник матросам Сибирской
флотилии, расстрелянным царскими палачами в 1907 г.», 1907 г.,
расположенного по адресу (местонахождение): Приморский край,
г. Владивосток, ул. Сахалинская, между домами № 44 и № 48**




1. Координаты характерных (поворотных) точек к карте (схеме) границ территории объекта культурного наследия «Памятник матросам Сибирской флотилии, расстрелянным царскими палачами в 1907 г.», 1907 г.

Обозначение (номер) характерной точки	Координаты характерных точек в системе координат МСК-25 зона 1		Погрешность положения характерной точки (Mt), м
	X	Y	
1	356945,35	1401902,28	Аналитический метод определения координат Mt=0,1
2	356949,32	1401904,53	
3	356947,84	1401907,24	
4	356948,84	1401907,81	
5	356945,68	1401914,29	
6	356938,59	1401910,41	
7	356941,76	1401903,93	
8	356943,76	1401905,02	
1	356945,35	1401902,28	

2. Карта (схема) границ территории объекта культурного наследия
«Памятник матросам Сибирской флотилии, расстрелянным царскими
палачами в 1907 г.», 1907 г.



УСЛОВНЫЕ ОБОЗНАЧЕНИЯ:

-  - объект культурного наследия
-  - граница территории объекта культурного наследия
- 3** - точка поворота границы территории объекта культурного наследия
-  - территория объекта культурного наследия