



**ИНСПЕКЦИЯ ПО ОХРАНЕ ОБЪЕКТОВ
КУЛЬТУРНОГО НАСЛЕДИЯ ПРИМОРСКОГО КРАЯ**

ПРИКАЗ

20 марта 2020 года

№ 77

г. Владивосток

Об утверждении границ территории объекта культурного наследия регионального значения «Жилой дом», начало XX века, расположенного по адресу (местонахождение): Приморский край, г. Владивосток, ул. Уборевича, д. 10/3

В соответствии с Федеральным законом от 25 июня 2002 года № 73-ФЗ «Об объектах культурного наследия (памятниках истории и культуры) народов Российской Федерации», законом Приморского края от 30 апреля 2015 года № 612-КЗ «Об охране объектов культурного наследия (памятников истории и культуры) народов Российской Федерации на территории Приморского края», постановлением Администрации Приморского края от 02 ноября 2016 года № 514-па «Об утверждении положения об инспекции по охране объектов культурного наследия Приморского края»,

ПРИКАЗЫВАЮ:

1. Утвердить:

границы территории объекта культурного наследия регионального значения «Жилой дом», начало XX века, расположенного по адресу (местонахождение): Приморский край, г. Владивосток, Уборевича, д. 10/3, согласно приложению к настоящему приказу;

2. Осуществлять деятельность в границах территории объекта культурного наследия регионального значения «Жилой дом», начало XX века, расположенного по адресу (местонахождение): Приморский край, г. Владивосток, ул. Уборевича, д. 10/3, в соответствии с требованиями

подпунктов 1, 3 пункта 1 статьи 5.1 Федерального закона от 25 июня 2002 года № 73-ФЗ «Об объектах культурного наследия (памятниках истории и культуры) народов Российской Федерации»;

3. Отделу по государственной охране и сохранению объектов культурного наследия регионального значения инспекции по охране объектов культурного наследия Приморского края обеспечить направление настоящего приказа:

а) в течение трех рабочих дней со дня принятия в департамент информационной политики Приморского края для официального опубликования;

б) в срок не более чем пять рабочих дней со дня издания в территориальный орган, осуществляющий государственный кадастровый учет, государственную регистрацию прав, ведение Единого государственного реестра недвижимости и предоставление сведений, содержащихся в Едином государственном реестре недвижимости;

в) в течение семи дней после дня первого официального опубликования в Управление Министерства юстиции Российской Федерации по Приморскому краю для включения в федеральный регистр нормативных правовых актов субъектов Российской Федерации и проведения правовой и антикоррупционной экспертиз;

г) в течение семи дней со дня принятия в Законодательное Собрание Приморского края;

д) в течение десяти дней со дня принятия:

в прокуратуру Приморского края;


в Министерство строительства Приморского края;

в Министерство имущественных и земельных отношений Приморского края;

е) в муниципальное образование Приморского края, на территории которого расположен объект культурного наследия.

4. Настоящий приказ вступает в силу со дня его официального опубликования.

Руководитель инспекции



В.В. Осецкий

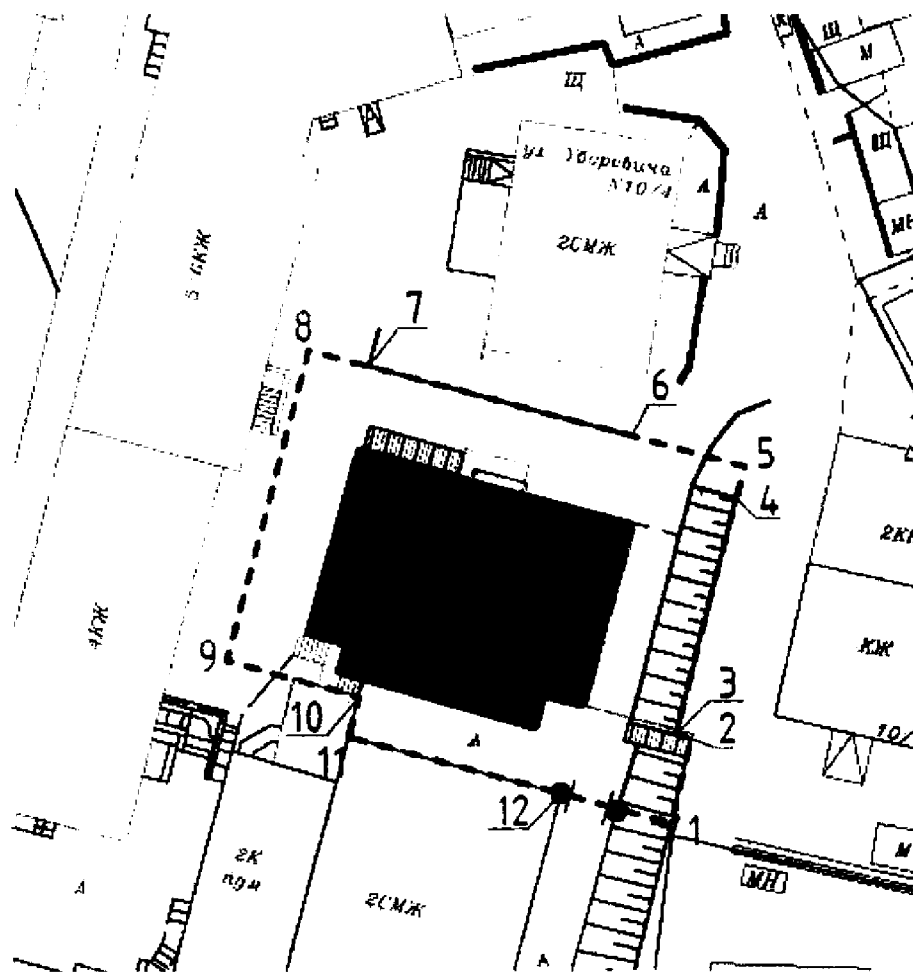
Приложение
к приказу инспекции по охране
объектов культурного наследия
Приморского края
от 20 марта 2020 года № 77

**Границы территории объекта культурного наследия
регионального значения «Жилой дом», начало XX века,
расположенного по адресу (местонахождение): Приморский край,
г. Владивосток, ул. Уборевича, д. 10/3**




1. Координаты характерных (поворотных) точек к карте (схеме) границ территории объекта культурного наследия «Жилой дом», начало XX века

Обозначение (номер) характерной точки	Координаты характерных точек в системе координат МСК 25		Погрешность положения характерной точки(Mt), м
	X	Y	
1	359823.67	1395381.13	Картометрический метод определения координат Mt=0.02
2	359830.42	1395382.60	
3	359830.76	1395381.39	
4	359849.52	1395385.85	
5	359852.02	1395386.47	
6	359854.27	1395377.58	
7	359859.46	1395356.28	
8	359860.61	1395351.52	
9	359836.05	1395345.45	
10	359833.35	1395356.05	
11	359830.19	1395355.29	
12	359825.95	1395372.29	
1	359823.67	1395381.13	

2. Карта (схема) границ территории объекта культурного наследия
«Жилой дом», начало XX века



Условные обозначения

- | | |
|---|---|
|  | - объект культурного наследия |
|  | - граница территории объекта культурного наследия |
|  | - границы земельных участков |