



**ИНСПЕКЦИЯ ПО ОХРАНЕ ОБЪЕКТОВ
КУЛЬТУРНОГО НАСЛЕДИЯ ПРИМОРСКОГО КРАЯ**

ПРИКАЗ

22.04.2020

№ 133

г. Владивосток

**Об утверждении границ территории объекта культурного наследия
регионального значения «Могила Пинегина», 1966 г.,
расположенного по адресу (местонахождение):
Приморский край, г. Уссурийск, с. Глуховка, примерно в 370 м
по направлению на юго-запад от ориентира жилой дом,
расположенного за пределами участка, адрес ориентира:
Приморский край, г. Уссурийск, с. Глуховка, ул. Московская, д. 30**

В соответствии с Федеральным законом от 25 июня 2002 года № 73-ФЗ «Об объектах культурного наследия (памятниках истории и культуры) народов Российской Федерации», законом Приморского края от 30 апреля 2015 года № 612-КЗ «Об охране объектов культурного наследия (памятников истории и культуры) народов Российской Федерации на территории Приморского края», постановлением Администрации Приморского края от 02 ноября 2016 года № 514-па «Об утверждении положения об инспекции по охране объектов культурного наследия Приморского края»,

ПРИКАЗЫВАЮ:

1. Утвердить:

границы территории объекта культурного наследия регионального значения «Могила Пинегина», 1966 г. (кадастровый номер объекта недвижимого имущества 25:18:035201:86), расположенного по адресу (местонахождение): Приморский край, г. Уссурийск, с. Глуховка, примерно в 370 м по направлению на юго-запад от ориентира жилой дом, расположенного за пределами участка, адрес ориентира: Приморский край, г. Уссурийск, с. Глуховка,

ул. Московская, д. 30, согласно приложению к настоящему приказу;

2. Осуществлять деятельность в границах территории объекта культурного наследия регионального значения «Могила Пинегина», 1966 г. (кадастровый номер объекта недвижимого имущества 25:18:035201:86), расположенного по адресу (местонахождение): Приморский край, г. Уссурийск, с. Глуховка, примерно в 370 м по направлению на юго-запад от ориентира жилой дом, расположенного за пределами участка, адрес ориентира: Приморский край, г. Уссурийск, с. Глуховка, ул. Московская, д. 30, в соответствии с требованиями подпунктов 1, 3 пункта 1 статьи 5.1 Федерального закона от 25 июня 2002 года № 73-ФЗ «Об объектах культурного наследия (памятниках истории и культуры) народов Российской Федерации»;

3. Отделу по государственной охране и сохранению объектов культурного наследия регионального значения инспекции по охране объектов культурного наследия Приморского края обеспечить направление настоящего приказа:

а) в течение трех рабочих дней со дня его принятия в департамент информационной политики Приморского края для официального опубликования;

б) в течение пяти рабочих дней со дня его издания в территориальный орган, осуществляющий государственный кадастровый учет, государственную регистрацию прав, ведение Единого государственного реестра недвижимости и предоставление сведений, содержащихся в Едином государственном реестре недвижимости;

в) в течение семи дней со дня его официального опубликования:

в Главное управление Министерства юстиции Российской Федерации по Приморскому краю для включения в федеральный регистр нормативных правовых актов субъектов Российской Федерации и проведения правовой и антикоррупционной экспертиз;

в Законодательное Собрание Приморского края;

г) в течение десяти дней со дня его принятия:


в прокуратуру Приморского края;

в Министерство строительства Приморского края;

в муниципальное образование Приморского края, на территории которого расположен объект культурного наследия.

4. Настоящий приказ вступает в силу со дня его официального опубликования.

Руководитель инспекции



В.В. Осецкий

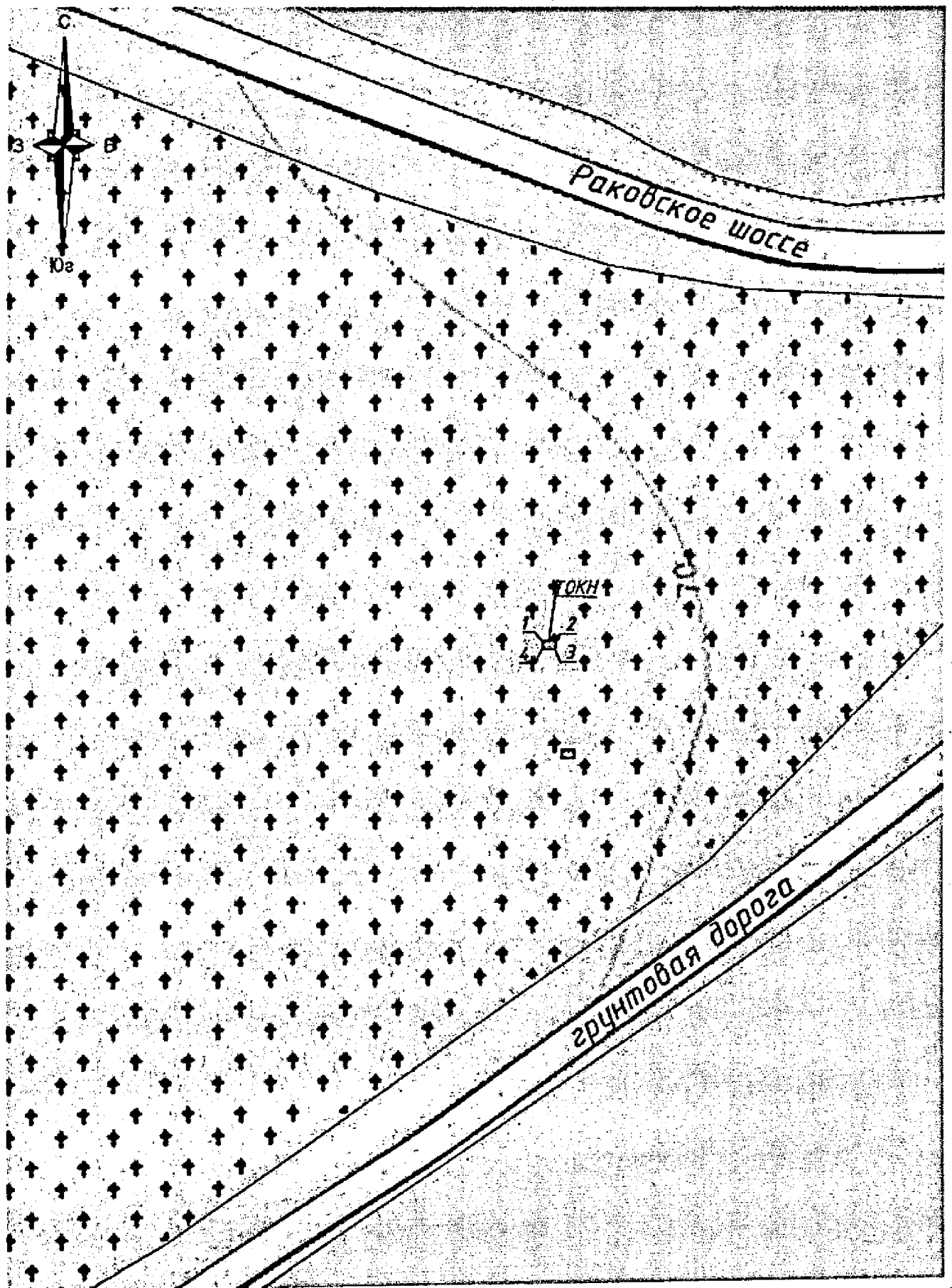
Приложение
к приказу инспекции по охране
объектов культурного наследия
Приморского края
от 24 апреля 2020 года № 133


**Границы территории объекта культурного наследия
регионального значения «Могила Пинегина», 1966 г.,
расположенного по адресу (местонахождение): Приморский край,
г. Уссурийск, с. Глуховка, примерно в 370 м по направлению на юго-
запад от ориентира жилой дом, расположенного за пределами
участка, адрес ориентира: Приморский край, г. Уссурийск,
с. Глуховка, ул. Московская, д. 30**

1. Координаты характерных (поворотных) точек к карте (схеме) границ территории объекта культурного наследия регионального значения «Могила Пинегина», 1966 г.

Обозначение (номер) характерной точки	Координаты характерных точек в системе координат МСК 25		Погрешность положения характерной точки (Mt), м
	X	Y	
1	431462,40	1411032,17	Геодезический метод определения координат Mt=0.01
2	431462,51	1411035,16	
3	431460,53	1411035,25	
4	431460,41	1411032,27	
1	431462,40	1411032,17	

2. Карта (схема) границ территории объекта культурного наследия регионального значения «Могила Пинегина», 1966 г.




УСЛОВНЫЕ ОБОЗНАЧЕНИЯ:


- объект культурного наследия «Могилы Пинегина», 1966 г.;



- иные объекты культурного наследия;




- территория кладбища;



- элементы транспортной инфраструктуры;



- леса, озеленение;



- граница территории объекта культурного наследия;



- точка поворота границы территории объекта культурного наследия;