



**ИНСПЕКЦИЯ ПО ОХРАНЕ ОБЪЕКТОВ  
КУЛЬТУРНОГО НАСЛЕДИЯ ПРИМОРСКОГО КРАЯ**

**ПРИКАЗ**

09.09.2020

№ 243

г. Владивосток

**Об утверждении границ территории объекта культурного наследия (памятника истории и культуры) народов Российской Федерации регионального значения «Административное здание железнодорожного ведомства», начало XX в., расположенного по адресу (местонахождение): Приморский край, г. Владивосток, ул. Верхнепортовая, д. 3**

В соответствии с Федеральным законом от 25 июня 2002 года № 73-ФЗ «Об объектах культурного наследия (памятниках истории и культуры) народов Российской Федерации», законом Приморского края от 30 апреля 2015 года № 612-КЗ «Об охране объектов культурного наследия (памятников истории и культуры) народов Российской Федерации на территории Приморского края», постановлением Администрации Приморского края от 02 ноября 2016 года № 514-па «Об утверждении положения об инспекции по охране объектов культурного наследия Приморского края»,

**ПРИКАЗЫВАЮ:**

1. Утвердить:

границы территории объекта культурного наследия (памятника истории и культуры) народов Российской Федерации регионального значения «Административное здание железнодорожного ведомства», начало XX в., (регистрационный номер в Едином государственном реестре объектов культурного наследия (далее – ЕГРОКН) 251410111950005), расположенного по адресу (местонахождение): Приморский край, г. Владивосток,

ул. Верхнепортовая, д. 3, согласно приложению к настоящему приказу;

2. Осуществлять деятельность в границах территории объекта культурного наследия (памятника истории и культуры) народов Российской Федерации регионального значения «Административное здание железнодорожного ведомства», начало XX в., (регистрационный номер в ЕГРОКН 251410111950005), расположенного по адресу (местонахождение): Приморский край, г. Владивосток, ул. Верхнепортовая, д. 3, в соответствии с требованиями подпунктов 1, 3 пункта 1 статьи 5.1 Федерального закона от 25 июня 2002 года № 73-ФЗ «Об объектах культурного наследия (памятниках истории и культуры) народов Российской Федерации»;

3. Отделу по государственной охране и сохранению объектов культурного наследия регионального значения инспекции по охране объектов культурного наследия Приморского края обеспечить направление настоящего приказа:

а) в течение трех рабочих дней со дня его принятия в департамент информационной политики Приморского края для официального опубликования;

б) в течение пяти рабочих дней со дня его издания в территориальный орган, осуществляющий государственный кадастровый учет, государственную регистрацию прав, ведение Единого государственного реестра недвижимости и предоставление сведений, содержащихся в Едином государственном реестре недвижимости;

в) в течение семи дней со дня его официального опубликования:

в Главное управление Министерства юстиции Российской Федерации по Приморскому краю для включения в федеральный регистр нормативных правовых актов субъектов Российской Федерации и проведения правовой и антикоррупционной экспертиз;

в Законодательное Собрание Приморского края;

г) в течение десяти дней со дня его принятия:

в прокуратуру Приморского края;


в Министерство строительства Приморского края;

в муниципальное образование Приморского края, на территории которого

расположен объект культурного наследия.

4. Настоящий приказ вступает в силу со дня его официального опубликования.

Руководитель инспекции



В.В. Осеткий


Приложение  
к приказу инспекции по охране  
объектов культурного наследия  
Приморского края  
от 09 сентября 2020 года № 243

**Границы территории объекта культурного наследия (памятника истории и культуры) народов Российской Федерации регионального значения «Административное здание железнодорожного ведомства», начало XX в., расположенного по адресу (местонахождение):  
Приморский край, г. Владивосток, ул. Верхнепортовая, д. 3**

1. Координаты характерных (поворотных) точек к карте (схеме) границ территории объекта культурного наследия регионального значения «Административное здание железнодорожного ведомства», начало XX в.

Обозначение (номер) характерной точки	Координаты характерных точек в системе координат МСК-25		Погрешность положения характерной точки (Mt), м
	X	Y	
1	359056,37	1394651,60	Аналитический метод определения координат Mt=0.1
2	359055,97	1394653,62	
3	359055,18	1394653,46	
4	359053,25	1394664,86	
5	359059,21	1394666,12	
6	359057,62	1394673,85	
7	359056,06	1394681,46	
8	359041,56	1394678,02	
9	359025,87	1394673,91	
10	359031,39	1394646,76	
1	359056,37	1394651,60	


2. Карта (схема) границ территории объекта культурного наследия регионального значения «Административное здание железнодорожного ведомства», начало XX в.



### Условные обозначения



- объект культурного наследия «Административное здание железнодорожного ведомства», начало XX в.;



- территория объекта культурного наследия;

5

- точка поворота границы территории объекта культурного наследия