



**ИНСПЕКЦИЯ ПО ОХРАНЕ ОБЪЕКТОВ
КУЛЬТУРНОГО НАСЛЕДИЯ ПРИМОРСКОГО КРАЯ**

ПРИКАЗ

09.09.2020

№ 245

г. Владивосток

Об утверждении границ территории объекта культурного наследия (памятника истории и культуры) народов Российской Федерации регионального значения «Дом, где жил военный инженер А.П. Шошин», 1915 г., расположенного по адресу (местонахождение): Приморский край, г. Владивосток, ул. 1-я Морская, д. 1

В соответствии с Федеральным законом от 25 июня 2002 года № 73-ФЗ «Об объектах культурного наследия (памятниках истории и культуры) народов Российской Федерации», законом Приморского края от 30 апреля 2015 года № 612-КЗ «Об охране объектов культурного наследия (памятников истории и культуры) народов Российской Федерации на территории Приморского края», постановлением Администрации Приморского края от 02 ноября 2016 года № 514-па «Об утверждении положения об инспекции по охране объектов культурного наследия Приморского края»,

ПРИКАЗЫВАЮ:

1. Утвердить:

границы территории объекта культурного наследия (памятника истории и культуры) народов Российской Федерации регионального значения «Дом, где жил военный инженер А.П. Шошин», 1915 г., (регистрационный номер в Едином государственном реестре объектов культурного наследия (далее – ЕГРОКН) 251711285150005), расположенного по адресу (местонахождение): Приморский

край, г. Владивосток, ул. 1-я Морская, д. 1, согласно приложению к настоящему приказу;

2. Осуществлять деятельность в границах территории объекта культурного наследия (памятника истории и культуры) народов Российской Федерации регионального значения «Дом, где жил военный инженер А.П. Шошин», 1915 г., (регистрационный номер в ЕГРОКН 251711285150005), расположенного по адресу (местонахождение): Приморский край, г. Владивосток, ул. 1-я Морская, д. 1, в соответствии с требованиями подпунктов 1, 3 пункта 1 статьи 5.1 Федерального закона от 25 июня 2002 года № 73-ФЗ «Об объектах культурного наследия (памятниках истории и культуры) народов Российской Федерации»;

3. Отделу по государственной охране и сохранению объектов культурного наследия регионального значения инспекции по охране объектов культурного наследия Приморского края обеспечить направление настоящего приказа:

а) в течение трех рабочих дней со дня его принятия в департамент информационной политики Приморского края для официального опубликования;

б) в течение пяти рабочих дней со дня его издания в территориальный орган, осуществляющий государственный кадастровый учет, государственную регистрацию прав, ведение Единого государственного реестра недвижимости и предоставление сведений, содержащихся в Едином государственном реестре недвижимости;

в) в течение семи дней со дня его официального опубликования:

в Главное управление Министерства юстиции Российской Федерации по Приморскому краю для включения в федеральный регистр нормативных правовых актов субъектов Российской Федерации и проведения правовой и антикоррупционной экспертиз;

в Законодательное Собрание Приморского края;

г) в течение десяти дней со дня его принятия:


в прокуратуру Приморского края;

в Министерство строительства Приморского края;

в муниципальное образование Приморского края, на территории которого расположен объект культурного наследия.

4. Настоящий приказ вступает в силу со дня его официального опубликования.

Руководитель инспекции



В.В. Осецкий


Приложение
к приказу инспекции по охране
объектов культурного наследия
Приморского края
от 09 сентября 2020 года № 245

**Границы территории объекта культурного наследия (памятника истории и культуры) народов Российской Федерации регионального значения «Дом, где жил военный инженер А.П. Шошин», 1915 г., расположенного по адресу (местонахождение):
Приморский край, г. Владивосток, ул. 1-я Морская, д. 1**

1. Координаты характерных (поворотных) точек к карте (схеме) границ территории объекта культурного наследия регионального значения «Дом, где жил военный инженер А.П. Шошин», 1915 г.

| Обозначение (номер) характерной точки | Координаты характерных точек в системе координат МСК-25 | | Погрешность положения характерной точки (Mt), м |
|--|--|------------|---|
| | X | Y | |
| 1 | 359287,25 | 1394613,65 | Аналитический метод определения координат Mt=0.1 |
| 2 | 359281,20 | 1394637,37 | |
| 3 | 359245,41 | 1394628,38 | |
| 4 | 359250,52 | 1394613,64 | |
| 5 | 359255,36 | 1394602,86 | |
| 1 | 359287,25 | 1394613,65 | |

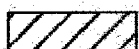
2. Карта (схема) границ территории объекта культурного наследия регионального значения «Дом, где жил военный инженер А.П. Шошин», 1915 г.



Условные обозначения



- объект культурного наследия «Дом, где жил военный инженер А.П. Шошин», 1915 г.



- территория объекта культурного наследия;

4

- точка поворота границы территории объекта культурного наследия;