



**ИНСПЕКЦИЯ ПО ОХРАНЕ ОБЪЕКТОВ
КУЛЬТУРНОГО НАСЛЕДИЯ ПРИМОРСКОГО КРАЯ**

ПРИКАЗ

09.09.2020

№ 244

г. Владивосток

Об утверждении границ территории объекта культурного наследия (памятника истории и культуры) народов Российской Федерации регионального значения «Здание морского вокзала», начало XX в., расположенного по адресу (местонахождение): Приморский край, г. Владивосток, ул. Нижнепортовая, д. 3

В соответствии с Федеральным законом от 25 июня 2002 года № 73-ФЗ «Об объектах культурного наследия (памятниках истории и культуры) народов Российской Федерации», законом Приморского края от 30 апреля 2015 года № 612-КЗ «Об охране объектов культурного наследия (памятников истории и культуры) народов Российской Федерации на территории Приморского края», постановлением Администрации Приморского края от 02 ноября 2016 года № 514-па «Об утверждении положения об инспекции по охране объектов культурного наследия Приморского края»,

ПРИКАЗЫВАЮ:

1. Утвердить:

границы территории объекта культурного наследия (памятника истории и культуры) народов Российской Федерации регионального значения «Здание морского вокзала», начало XX в., (регистрационный номер в Едином государственном реестре объектов культурного наследия (далее – ЕГРОКН) 251610424670005), расположенного по адресу (местонахождение): Приморский

край, г. Владивосток, ул. Нижнепортовая, д. 3, согласно приложению к настоящему приказу;

2. Осуществлять деятельность в границах территории объекта культурного наследия (памятника истории и культуры) народов Российской Федерации регионального значения «Здание морского вокзала», начало XX в., (регистрационный номер в ЕГРОКН 251610424670005), расположенного по адресу (местонахождение): Приморский край, г. Владивосток, ул. Нижнепортовая, д.3 в соответствии с требованиями подпунктов 1, 3 пункта 1 статьи 5.1 Федерального закона от 25 июня 2002 года № 73-ФЗ «Об объектах культурного наследия (памятниках истории и культуры) народов Российской Федерации»;

3. Отделу по государственной охране и сохранению объектов культурного наследия регионального значения инспекции по охране объектов культурного наследия Приморского края обеспечить направление настоящего приказа:

а) в течение трех рабочих дней со дня его принятия в департамент информационной политики Приморского края для официального опубликования;

б) в течение пяти рабочих дней со дня его издания в территориальный орган, осуществляющий государственный кадастровый учет, государственную регистрацию прав, ведение Единого государственного реестра недвижимости и предоставление сведений, содержащихся в Едином государственном реестре недвижимости;

в) в течение семи дней со дня его официального опубликования:

в Главное управление Министерства юстиции Российской Федерации по Приморскому краю для включения в федеральный регистр нормативных правовых актов субъектов Российской Федерации и проведения правовой и антикоррупционной экспертиз;

в Законодательное Собрание Приморского края;

г) в течение десяти дней со дня его принятия:


в прокуратуру Приморского края;

в Министерство строительства Приморского края;

в муниципальное образование Приморского края, на территории которого расположен объект культурного наследия.

4. Настоящий приказ вступает в силу со дня его официального опубликования.

Руководитель инспекции



В.В. Осецкий

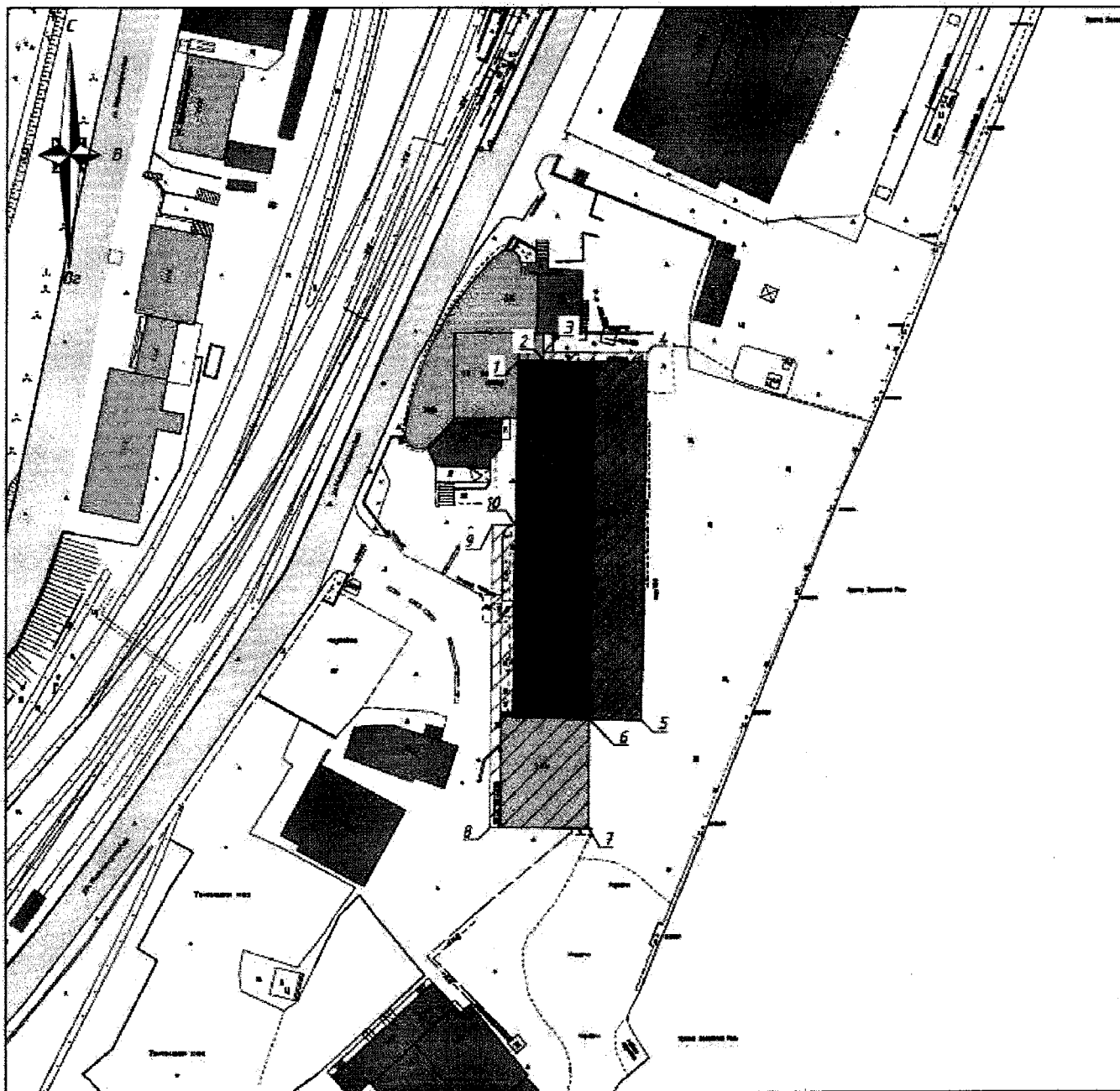
Приложение
к приказу инспекции по охране
объектов культурного наследия
Приморского края
от 09 сентября 2020 года № 244

**Границы территории объекта культурного наследия (памятника истории и культуры) народов Российской Федерации регионального значения «Здание морского вокзала», начало XX в., расположенного по адресу (местонахождение):
Приморский край, г. Владивосток, ул. Нижнепортовая, д. 3**

1. Координаты характерных (поворотных) точек к карте (схеме) границ территории объекта культурного наследия регионального значения «Здание морского вокзала», начало XX в.

Обозначение (номер) характерной точки	Координаты характерных точек в системе координат МСК-25		Погрешность положения характерной точки (Mt), м
	X	Y	
1	358964,84	1394722,43	Аналитический метод определения координат Mt=0.1
2	358964,77	1394727,94	
3	358966,54	1394727,92	
4	358966,40	1394750,09	
5	358887,92	1394748,94	
6	358888,20	1394737,79	
7	358864,76	1394737,66	
8	358865,04	1394716,49	
9	358929,68	1394717,05	
10	358929,60	1394721,87	
1	358964,84	1394722,43	

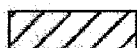
2. Карта (схема) границ территории объекта культурного наследия регионального значения «Здание морского вокзала», начало XX в.



Условные обозначения:



- объект культурного наследия «Здание морского вокзала», начало XX в.;



- территория объекта культурного наследия;

5

- точка поворота границы территории объекта культурного наследия.