



**ИНСПЕКЦИЯ ПО ОХРАНЕ ОБЪЕКТОВ
КУЛЬТУРНОГО НАСЛЕДИЯ ПРИМОРСКОГО КРАЯ**

ПРИКАЗ

25.11.2020

№ 409

г. Владивосток

Об утверждении границ территории объекта культурного наследия регионального значения «Входная колоннада стадиона «Авангард» - памятник творчества известного Приморского архитектора Н.С. Рябова», расположенного по адресу (местонахождение): Приморский край, г. Владивосток, ул. Светланская, стадион «Авангард»

В соответствии с Федеральным законом от 25 июня 2002 года № 73-ФЗ «Об объектах культурного наследия (памятниках истории и культуры) народов Российской Федерации», законом Приморского края от 30 апреля 2015 года № 612-КЗ «Об охране объектов культурного наследия (памятников истории и культуры) народов Российской Федерации на территории Приморского края», постановлением Администрации Приморского края от 02 ноября 2016 года № 514-па «Об утверждении положения об инспекции по охране объектов культурного наследия Приморского края»,

ПРИКАЗЫВАЮ:

1. Утвердить границы территории объекта культурного наследия регионального значения «Входная колоннада стадиона «Авангард» - памятник творчества известного Приморского архитектора Н.С. Рябова», расположенного по адресу (местонахождение): Приморский край, г. Владивосток, ул. Светланская, стадион «Авангард», согласно приложению к настоящему приказу;

2. Осуществлять деятельность в границах территории объекта культурного наследия регионального значения «Входная колоннада стадиона «Авангард» - памятник творчества известного Приморского архитектора Н.С. Рябова», расположенного по адресу (местонахождение): Приморский край, г. Владивосток, ул. Светланская, стадион «Авангард», в соответствии с требованиями подпунктов 1, 3 пункта 1 статьи 5.1 Федерального закона от 25 июня 2002 года № 73-ФЗ «Об объектах культурного наследия (памятниках истории и культуры) народов Российской Федерации»;

3. Отделу по государственной охране и сохранению объектов культурного наследия регионального значения инспекции по охране объектов культурного наследия Приморского края обеспечить направление настоящего приказа (Картавцева И. Н.): а) в течение трех рабочих дней со дня его принятия в департамент информационной политики Приморского края для официального опубликования;

б) в течение пяти рабочих дней со дня его издания в территориальный орган, осуществляющий государственный кадастровый учет, государственную регистрацию прав, ведение Единого государственного реестра недвижимости и предоставление сведений, содержащихся в Едином государственном реестре недвижимости;

в) в течение семи дней со дня его официального опубликования:

в Главное управление Министерства юстиции Российской Федерации по Приморскому краю для включения в федеральный регистр нормативных правовых актов субъектов Российской Федерации и проведения правовой и антикоррупционной экспертиз;

в Законодательное Собрание Приморского края;

г) в течение десяти дней со дня его принятия:

в прокуратуру Приморского края;

в министерство строительства Приморского края;


в министерство имущественных и земельных отношений Приморского края;

в муниципальное образование Приморского края, на территории которого

расположен объект культурного наследия.

4. Настоящий приказ вступает в силу со дня его официального опубликования.

Руководитель инспекции



В.В. Осецкий

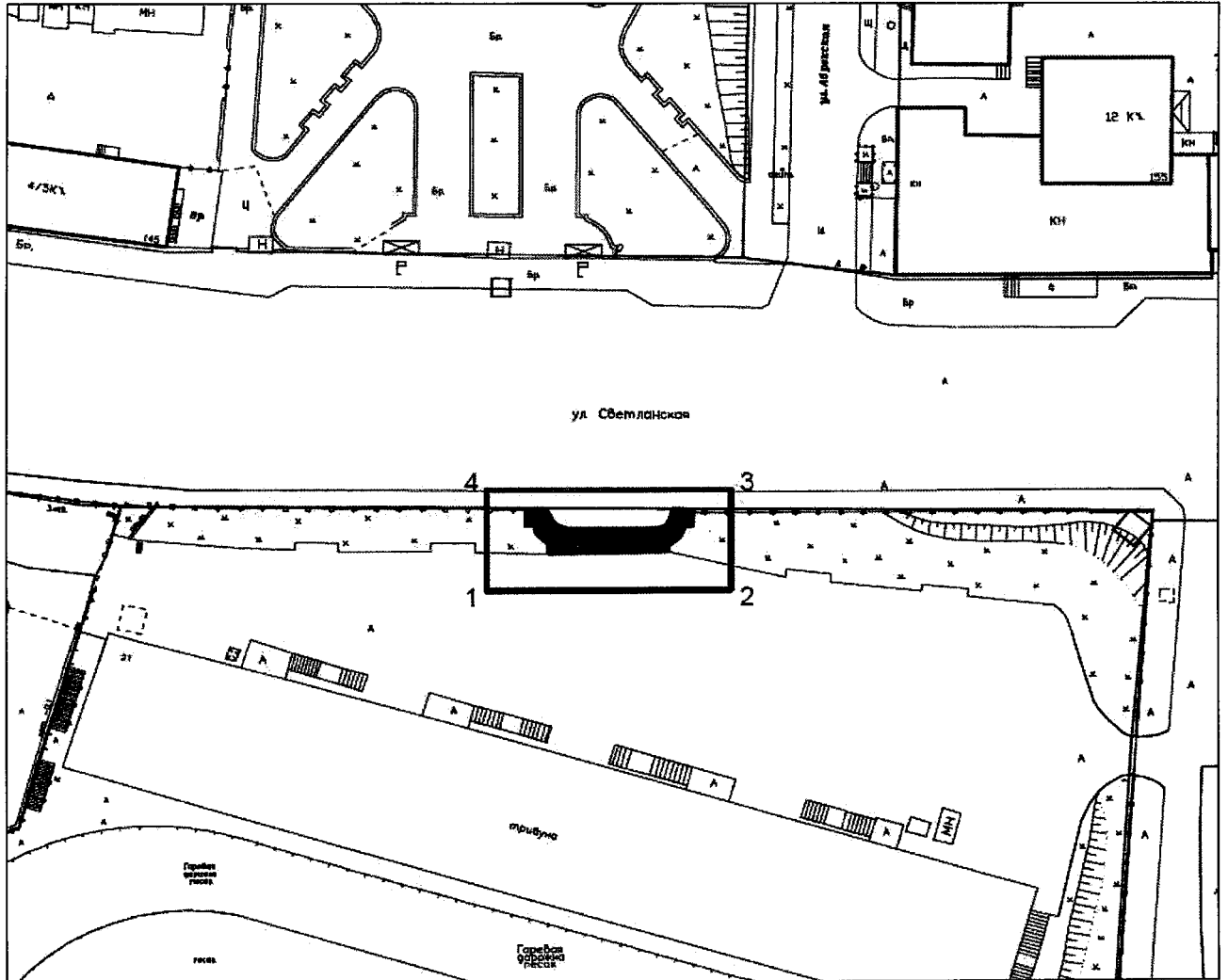
Приложение
к приказу инспекции по охране
объектов культурного наследия
Приморского края
от 25.11.2020 № 409

**Границы территории объекта культурного наследия
регионального значения «Входная колоннада
стадиона «Авангард» - памятник творчества
известного Приморского архитектора Н.С. Рябова»,
расположенного по адресу (местонахождение):
Приморский край, г. Владивосток,
ул. Светланская, стадион «Авангард»**




1. Координаты характерных (поворотных) точек к карте (схеме) границ территории объекта культурного наследия «Входная колоннада стадиона «Авангард» - памятник творчества известного Приморского архитектора Н.С. Рябова»

Обозначение (номер) характерной точки	Координаты характерных точек в системе координат МСК 25		Погрешность положения характерной точки (Mt), м
	X	Y	Картометрический метод определения координат
1	359338.80	1397771.46	0.02
2	359352.36	1397771.25	0.02
3	359351.87	1397739.11	0.02
4	359338.31	1397739.32	0.02
1	359338.80	1397771.46	0.02

2. Карта (схема) границ территории объекта культурного наследия
«Входная колоннада стадиона «Авангард» - памятник творчества известного
Приморского архитектора Н.С. Рябова»



УСЛОВНЫЕ ОБОЗНАЧЕНИЯ:

-  - объект культурного наследия
-  - граница территории объекта культурного наследия
-  - границы земельных участков