



**ИНСПЕКЦИЯ ПО ОХРАНЕ ОБЪЕКТОВ  
КУЛЬТУРНОГО НАСЛЕДИЯ ПРИМОРСКОГО КРАЯ**

**ПРИКАЗ**

25.11.2020

№ 406

г. Владивосток

**О внесении изменений в приказ инспекции по охране объектов культурного наследия Приморского края от 08.07.2019 № 173 «О включении выявленного объекта культурного наследия в единый государственный реестр объектов культурного наследия (памятников истории и культуры) народов Российской Федерации в качестве объекта культурного наследия регионального значения «Склад «Пекин», 1901-1902 гг., расположенного по адресу (местонахождение): Приморский край, г. Владивосток, ул. Адмирала Фокина, д. 26, лит.1, утверждении предмета охраны и границ территории объекта культурного наследия»**

В соответствии с Федеральным законом от 25 июня 2002 года № 73-ФЗ «Об объектах культурного наследия (памятниках истории и культуры) народов Российской Федерации», законом Приморского края от 30 апреля 2015 года № 612-КЗ «Об охране объектов культурного наследия (памятников истории и культуры) народов Российской Федерации на территории Приморского края», постановлением Администрации Приморского края от 02 ноября 2016 года № 514-па «Об утверждении положения об инспекции по охране объектов культурного наследия Приморского края»,

**ПРИКАЗЫВАЮ:**

1. Приложение 1 к приказу инспекции по охране объектов культурного наследия Приморского края от 08.07.2019 № 173 «О включении выявленного объекта культурного наследия в единый государственный реестр объектов культурного наследия (памятников истории и культуры) народов Российской Федерации в качестве объекта культурного наследия регионального значения «Склад «Пекин», 1901-1902 гг., расположенного по адресу (местонахождение): Приморский край, г. Владивосток, ул. Адмирала Фокина, д. 26, лит.1, утверждении предмета охраны и границ территории объекта культурного наследия" изложить в новой редакции, согласно приложению к

настоящему приказу.

2. Отделу по государственной охране и сохранению объектов культурного наследия регионального значения инспекции по охране объектов культурного наследия Приморского края обеспечить направление настоящего приказа (Картавцева И. Н.):

а) в течение трех рабочих дней со дня принятия в департамент информационной политики Приморского края для официального опубликования;

б) в течение пяти рабочих дней со дня его издания в территориальный орган, осуществляющий государственный кадастровый учет, государственную регистрацию прав, ведение Единого государственного реестра недвижимости и предоставление сведений, содержащихся в Едином государственном реестре недвижимости;

в) в течение семи календарных дней после дня первого официального опубликования:

в Главное управление Министерства юстиции Российской Федерации по Приморскому краю для включения в федеральный регистр нормативных правовых актов субъектов Российской Федерации и проведения правовой и антикоррупционной экспертиз;

в Законодательное Собрание Приморского края;

г) в течение десяти дней со дня принятия:

в прокуратуру Приморского края;


в министерство строительства Приморского края;

в министерство имущественных и земельных отношений Приморского края;

д) в муниципальное образование Приморского края, на территории которого расположен объект культурного наследия.

5. Настоящий приказ вступает в силу со дня его официального опубликования.

Руководитель инспекции



В.В. Осецкий

Приложение  
к приказу инспекции по охране  
объектов культурного наследия  
Приморского края  
от 25.11.2020 № 406

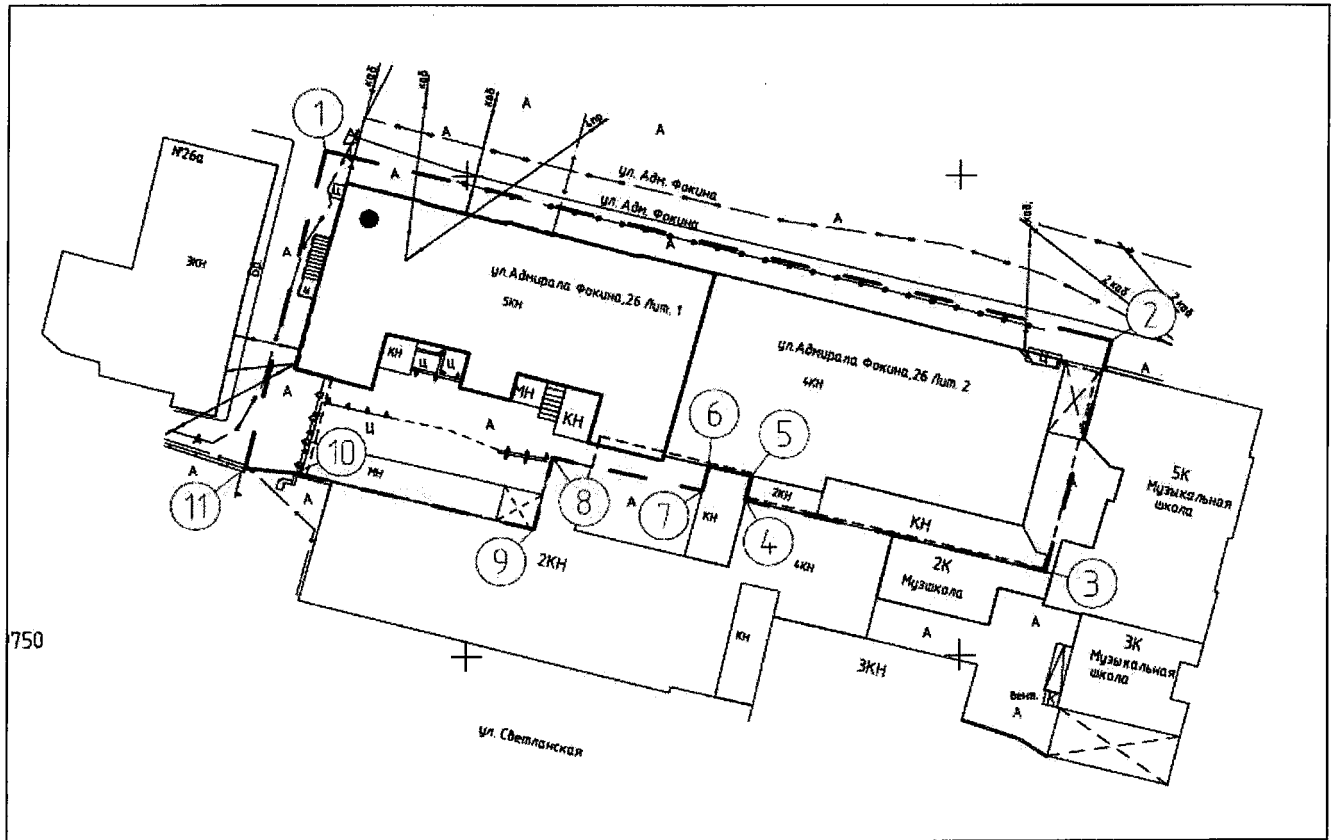
Приложение 1  
к приказу инспекции по охране  
объектов культурного наследия  
Приморского края  
от 08.07.2019 № 173

**Границы территории объекта культурного наследия  
регионального значения «Склад «Пекин», 1901-1902 гг.,  
расположенного по адресу (местонахождение): Приморский край,  
г. Владивосток, ул. Адмирала Фокина, д. 26, лит.1**

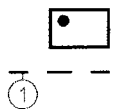
1. Координаты характерных (поворотных) точек к карте (схеме) границ территории объекта культурного наследия регионального значения «Склад «Пекин», 1901-1902 гг.

Обозначение (номер) характерной точки	Координаты характерных точек в системе координат МСК 25		Погрешность положения характерной точки(Mt), м  Картометрический метод определения координат
	X	Y	
1	359802,66	1395185,63	Mt=0.05
2	359782,52	1395265,26	
3	359758,59	1395258,60	
4	359766,11	1395228,25	
5	359768,65	1395228,87	
6	359769,69	1395224,56	
7	359767,11	1395223,89	
8	359770,66	1395208,72	
9	359763,12	1395206,84	
10	359769,12	1395182,66	
11	359769,65	1395177,63	
1	359802,66	1395185,63	

2. Карта (схема) границ территории объекта культурного наследия регионального значения «Склад «Пекин», 1901-1902 гг.



Условные обозначения:



- объект культурного наследия

- точка поворота и граница территории объекта культурного наследия