



**ИНСПЕКЦИЯ ПО ОХРАНЕ ОБЪЕКТОВ  
КУЛЬТУРНОГО НАСЛЕДИЯ ПРИМОРСКОГО КРАЯ**

**ПРИКАЗ**

26.01.2021

№ 22

г. Владивосток

**Об утверждении границ территории объекта культурного наследия (памятника истории и культуры) народов Российской Федерации регионального значения «Комплекс зданий военно–телеграфной роты Владивостокской крепости (три строения)», конец XIX – начало XX века, расположенного по адресу (местонахождение): Приморский край, г. Владивосток, ул. Тобольская, д. 23**

В соответствии с Федеральным законом от 25 июня 2002 года № 73-ФЗ «Об объектах культурного наследия (памятниках истории и культуры) народов Российской Федерации», законом Приморского края от 30 апреля 2015 года № 612-КЗ «Об охране объектов культурного наследия (памятников истории и культуры) народов Российской Федерации на территории Приморского края», постановлением Администрации Приморского края от 02 ноября 2016 года № 514-па «Об утверждении положения об инспекции по охране объектов культурного наследия Приморского края»,

**ПРИКАЗЫВАЮ:**

1. Утвердить:

границы территории объекта культурного наследия (памятника истории и культуры) народов Российской Федерации регионального значения «Комплекс зданий военно–телеграфной роты Владивостокской крепости (три строения)», конец XIX – начало XX века, (регистрационный номер в Едином государственном реестре объектов культурного наследия (далее – ЕГРОКН) 251721130090005), расположенного по адресу (местонахождение): Приморский

край, г. Владивосток, ул. Тобольская, д. 23 (адрес (местонахождение) согласно постановлению о принятии на государственную охрану: Приморский край, г. Владивосток, ул. Тобольская, д. 2), согласно приложению к настоящему приказу;

2. Осуществлять деятельность в границах территории объекта культурного наследия (памятника истории и культуры) народов Российской Федерации регионального значения «Комплекс зданий военно–телеграфной роты Владивостокской крепости (три строения)», конец XIX – начало XX века (регистрационный номер в ЕГРОКН 251721130090005), расположенного по адресу (местонахождение): Приморский край, г. Владивосток, ул. Тобольская, д. 23, в соответствии с требованиями подпунктов 1, 3 пункта 1 статьи 5.1 Федерального закона от 25 июня 2002 года № 73-ФЗ «Об объектах культурного наследия (памятниках истории и культуры) народов Российской Федерации»;

3. Отделу по государственной охране и сохранению объектов культурного наследия регионального значения инспекции по охране объектов культурного наследия Приморского края обеспечить направление настоящего приказа:

а) в течение трех рабочих дней со дня его принятия в департамент информационной политики Приморского края для официального опубликования;

б) в течение пяти рабочих дней со дня его издания в территориальный орган, осуществляющий государственный кадастровый учет, государственную регистрацию прав, ведение Единого государственного реестра недвижимости и предоставление сведений, содержащихся в Едином государственном реестре недвижимости;

в) в течение семи дней со дня его официального опубликования:


в Главное управление Министерства юстиции Российской Федерации по Приморскому краю для включения в федеральный регистр нормативных правовых актов субъектов Российской Федерации и проведения правовой и антикоррупционной экспертиз;

в Законодательное Собрание Приморского края;

г) в течение десяти дней со дня его принятия:  
в прокуратуру Приморского края;  
в Министерство строительства Приморского края;  
в муниципальное образование Приморского края, на территории которого  
расположен объект культурного наследия.

4. Настоящий приказ вступает в силу со дня его официального  
опубликования.

Руководитель инспекции



В.В. Осецкий

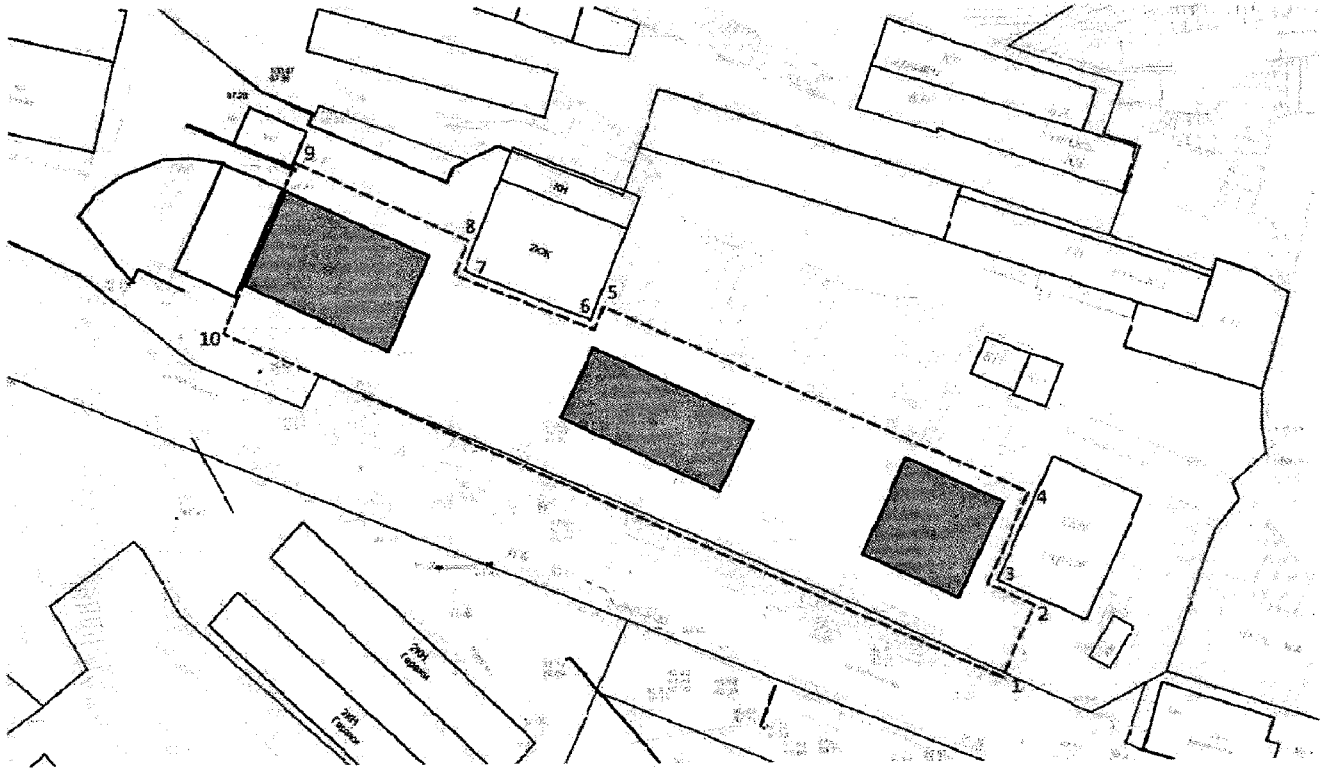
Приложение  
к приказу инспекции по охране  
объектов культурного наследия  
Приморского края  
от 26 января 2021 года № 22

**Границы территории объекта культурного наследия (памятника истории и культуры) народов Российской Федерации регионального значения «Комплекс зданий военно–телеграфной роты Владивостокской крепости (три строения)», конец XIX – начало XX века, расположенного по адресу (местонахождение): Приморский край, г. Владивосток, ул. Тобольская, д. 23**





1. Координаты характерных (поворотных) точек к карте (схеме) границ территории объекта культурного наследия регионального значения «Комплекс зданий военно–телеграфной роты Владивостокской крепости (три строения)», конец XIX – начало XX века.

Обозначение (номер) характерной точки	Координаты характерных точек в системе координат МСК-25		Погрешность положения характерной точки (Mt), м
	X	Y	
1	360538.53	1398687.94	Картометрический метод определения координат Mt=0.02
2	360548.27	1398692.16	
3	360551.06	1398685.72	
4	360563.44	1398691.07	
5	360587.76	1398633.36	
6	360584.71	1398632.21	
7	360591.90	1398613.13	
8	360596.50	1398614.86	
9	360606.76	1398591.41	
10	360583.73	1398582.13	
1	360538.53	1398687.94	

2. Карта (схема) границ территории объекта культурного наследия регионального значения «Комплекс зданий военно-телеграфной роты Владивостокской крепости (три строения)», конец XIX – начало XX века



### Условные обозначения

- 
 - объект культурного наследия регионального значения «Комплекс зданий военно-телеграфной роты Владивостокской крепости (три строения)», конец XIX – начало XX века;
- 
 - граница территории объекта культурного наследия;
- 
 - точка поворота границы территории объекта культурного наследия;
- 
 - границы земельных участков.