



**ИНСПЕКЦИЯ ПО ОХРАНЕ ОБЪЕКТОВ
КУЛЬТУРНОГО НАСЛЕДИЯ ПРИМОРСКОГО КРАЯ**

ПРИКАЗ

05.02.2021

№ 50

г. Владивосток

**Об утверждении границ территории объекта
культурного наследия (памятника истории и
культуры) народов Российской Федерации
регионального значения «Док имени цесаревича
Николая Александровича», 1891 – 1893 гг.,
расположенного по адресу (местонахождение):
Приморский край, г. Владивосток, территория
Дальзавода**

В соответствии с Федеральным законом от 25 июня 2002 года № 73-ФЗ «Об объектах культурного наследия (памятниках истории и культуры) народов Российской Федерации», законом Приморского края от 30 апреля 2015 года № 612-КЗ «Об охране объектов культурного наследия (памятников истории и культуры) народов Российской Федерации на территории Приморского края», постановлением Администрации Приморского края от 02 ноября 2016 года № 514-па «Об утверждении положения об инспекции по охране объектов культурного наследия Приморского края»,

ПРИКАЗЫВАЮ:

1. Утвердить:

границы территории объекта культурного наследия (памятника истории и культуры) народов Российской Федерации регионального значения «Док имени цесаревича Николая Александровича», 1891 – 1893 гг., расположенного по адресу (местонахождение): Приморский край, г. Владивосток, территория Дальзавода, сухой док № 3, согласно приложению к настоящему приказу;

2. Осуществлять деятельность в границах территории объекта культурного наследия (памятника истории и культуры) народов Российской Федерации регионального значения «Док имени цесаревича Николая Александровича», 1891 – 1893 гг., расположенного по адресу (местонахождение): Приморский край, г. Владивосток, территория Дальзавода, сухой док № 3, в соответствии с требованиями подпунктов 1, 3 пункта 1 статьи 5.1 Федерального закона от 25 июня 2002 года № 73-ФЗ «Об объектах культурного наследия (памятниках истории и культуры) народов Российской Федерации»;

3. Отделу по государственной охране и сохранению объектов культурного наследия регионального значения инспекции по охране объектов культурного наследия Приморского края (Картавцева И.Н.) обеспечить направление настоящего приказа:

а) в течение трех рабочих дней со дня его принятия в департамент информационной политики Приморского края для официального опубликования;

б) в течение пяти рабочих дней со дня его издания в территориальный орган, осуществляющий государственный кадастровый учет, государственную регистрацию прав, ведение Единого государственного реестра недвижимости и предоставление сведений, содержащихся в Едином государственном реестре недвижимости;

в) в течение семи дней со дня его официального опубликования:

в Главное управление Министерства юстиции Российской Федерации по Приморскому краю для включения в федеральный регистр нормативных правовых актов субъектов Российской Федерации и проведения правовой и антикоррупционной экспертиз;

в Законодательное Собрание Приморского края;

г) в течение десяти дней со дня его принятия:

в прокуратуру Приморского края;


в министерство строительства Приморского края;

в министерство имущественных и земельных отношений Приморского края;

д) в муниципальное образование Приморского края, на территории которого расположен объект культурного наследия.

4. Настоящий приказ вступает в силу со дня его официального опубликования.

Руководитель инспекции



В.В. Осецкий

Приложение
к приказу инспекции по охране
объектов культурного наследия
Приморского края
от 05.02.2021 № 50

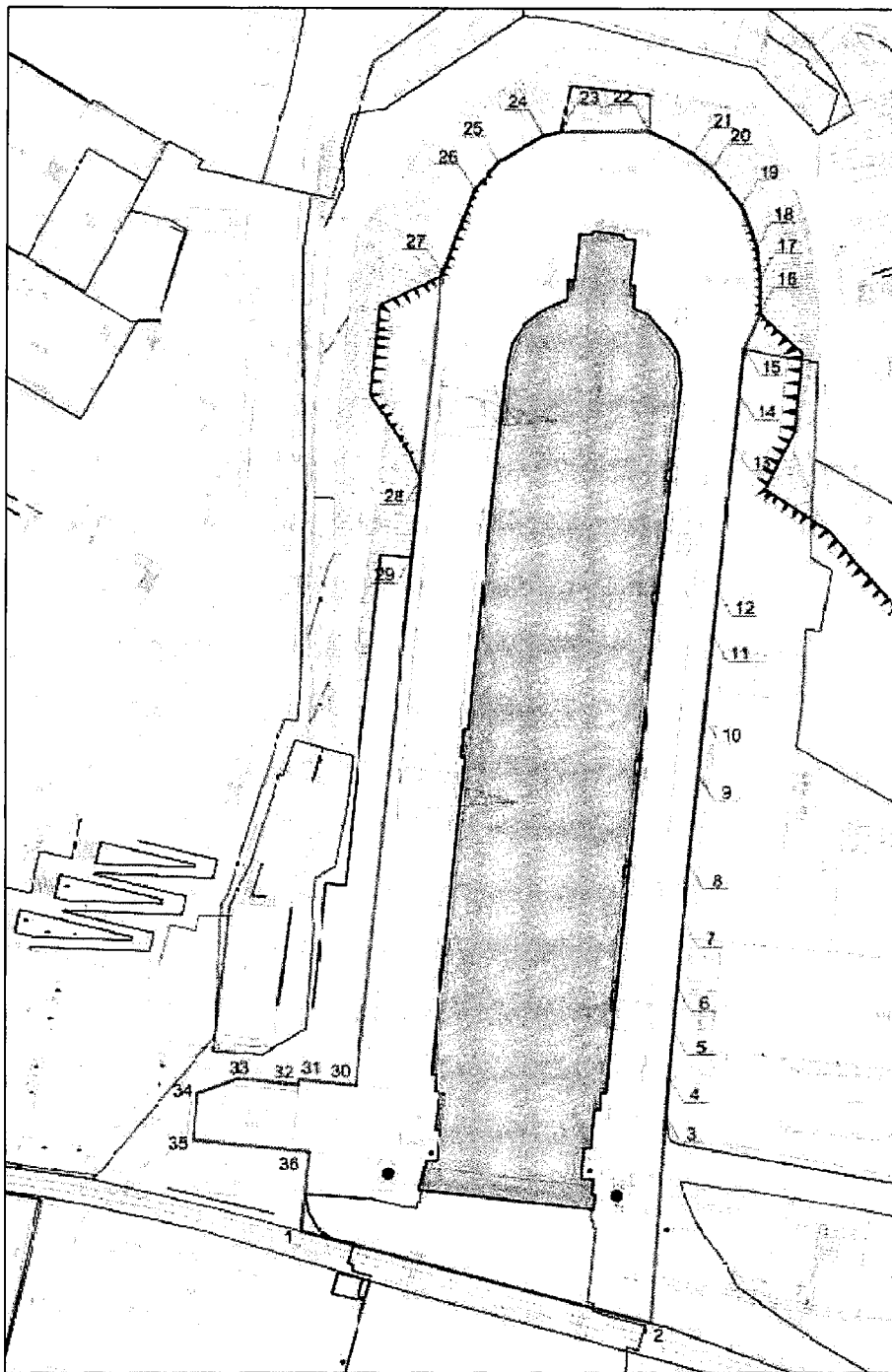
**Границы территории объекта культурного наследия
(памятника истории и культуры) народов Российской Федерации
регионального значения «Док имени цесаревича Николая
Александровича», 1891 – 1893 гг., расположенного по адресу
(местонахождение): Приморский край, г. Владивосток,
территория Дальзавода, сухой док № 3**

1. Координаты характерных (поворотных) точек к карте (схеме) границ территории объекта культурного наследия регионального значения «Док имени цесаревича Николая Александровича», 1891 – 1893 гг.




Обозначение (номер) характерной точки	Координаты характерных точек в системе координат МСК 25		Погрешность положения характерной точки (Мт), м Картометрический метод определения координат
	X	Y	
1	359393.27	1396748.69	0.02
2	359375.97	1396818.93	0.02
3	359417.14	1396821.12	0.02
4	359425.04	1396821.54	0.02
5	359434.59	1396822.32	0.02
6	359443.39	1396822.97	0.02
7	359456.29	1396824.04	0.02
8	359467.80	1396824.95	0.02
9	359485.41	1396826.64	0.02
10	359497.08	1396827.55	0.02
11	359513.42	1396828.91	0.02
12	359522.40	1396829.69	0.02
13	359551.57	1396832.53	0.02

14	359561.69	1396833.42	0.02
15	359570.65	1396834.16	0.02
16	359577.78	1396837.13	0.02
17	359584.39	1396837.02	0.02
18	359590.64	1396836.20	0.02
19	359599.11	1396833.14	0.02
20	359606.36	1396826.99	0.02
21	359609.28	1396823.35	0.02
22	359613.85	1396814.29	0.02
23	359613.37	1396796.55	0.02
24	359612.54	1396793.30	0.02
25	359607.04	1396784.39	0.02
26	359601.20	1396779.64	0.02
27	359584.08	1396773.49	0.02
28	359543.64	1396769.96	0.02
29	359527.92	1396768.57	0.02
30	359422.33	1396759.27	0.02
31	359423.33	1396747.83	0.02
32	359422.33	1396747.74	0.02
33	359423.37	1396735.71	0.02
34	359420.20	1396727.60	0.02
35	359410.89	1396726.84	0.02
36	359408.93	1396750.05	0.02
1	359393.27	1396748.69	0.02

2. Карта (схема) границ территории объекта культурного наследия регионального значения «Док имени цесаревича Николая Александровича», 1891 – 1893 гг.



Условные обозначения:

-  - объект культурного наследия «Док имени цесаревича Николая Александровича», 1891 – 1893 гг.
-  - граница территории объекта культурного наследия
-  - границы земельных участков