



**ИНСПЕКЦИЯ ПО ОХРАНЕ ОБЪЕКТОВ
КУЛЬТУРНОГО НАСЛЕДИЯ ПРИМОРСКОГО КРАЯ**

ПРИКАЗ

05.02.2021

№ 41

г. Владивосток

Об утверждении границ территории объекта культурного наследия (памятника истории и культуры) народов Российской Федерации регионального значения «Дом, в котором находились подпольная типография и конспиративная квартира Владивостокской организации РКП(б) и архив подпольной организации РКСМ», расположенного по адресу (местонахождение): Приморский край, г. Владивосток, ул. Дальзаводская, д. 1

В соответствии с Федеральным законом от 25 июня 2002 года № 73-ФЗ «Об объектах культурного наследия (памятниках истории и культуры) народов Российской Федерации», законом Приморского края от 30 апреля 2015 года № 612-КЗ «Об охране объектов культурного наследия (памятников истории и культуры) народов Российской Федерации на территории Приморского края», постановлением Администрации Приморского края от 02 ноября 2016 года № 514-па «Об утверждении положения об инспекции по охране объектов культурного наследия Приморского края»,

ПРИКАЗЫВАЮ:

1. Утвердить:

границы территории объекта культурного наследия (памятника истории и культуры) народов Российской Федерации регионального значения «Дом, в котором находились подпольная типография и конспиративная квартира Владивостокской организации РКП(б) и архив подпольной организации РКСМ», расположенного по адресу (местонахождение): Приморский край,

г. Владивосток, ул. Дальзаводская, д. 1 (ранее ул. Дальзаводская, 15), согласно приложению к настоящему приказу;

2. Осуществлять деятельность в границах территории объекта культурного наследия (памятника истории и культуры) народов Российской Федерации регионального значения «Дом, в котором находились подпольная типография и конспиративная квартира Владивостокской организации РКП(б) и архив подпольной организации РКСМ», расположенного по адресу (местонахождение): Приморский край, г. Владивосток, ул. Дальзаводская, д. 1 (ранее ул. Дальзаводская, 15), в соответствии с требованиями подпунктов 1, 3 пункта 1 статьи 5.1 Федерального закона от 25 июня 2002 года № 73-ФЗ «Об объектах культурного наследия (памятниках истории и культуры) народов Российской Федерации»;

3. Отделу по государственной охране и сохранению объектов культурного наследия регионального значения инспекции по охране объектов культурного наследия Приморского края (Картавцева И.Н.) обеспечить направление настоящего приказа:

а) в течение трех рабочих дней со дня его принятия в департамент информационной политики Приморского края для официального опубликования;

б) в течение пяти рабочих дней со дня его издания в территориальный орган, осуществляющий государственный кадастровый учет, государственную регистрацию прав, ведение Единого государственного реестра недвижимости и предоставление сведений, содержащихся в Едином государственном реестре недвижимости;

в) в течение семи дней со дня его официального опубликования:

в Главное управление Министерства юстиции Российской Федерации по Приморскому краю для включения в федеральный регистр нормативных правовых актов субъектов Российской Федерации и проведения правовой и антикоррупционной экспертиз;

в Законодательное Собрание Приморского края;


г) в течение десяти дней со дня его принятия:

в прокуратуру Приморского края;
в министерство строительства Приморского края;
в министерство имущественных и земельных отношений Приморского
края;

д) в муниципальное образование Приморского края, на территории
которого расположен объект культурного наследия.

4. Настоящий приказ вступает в силу со дня его официального
опубликования.

Руководитель инспекции



В.В. Осецкий

Приложение
к приказу инспекции по охране
объектов культурного наследия
Приморского края
от 05.02.2021 № 41

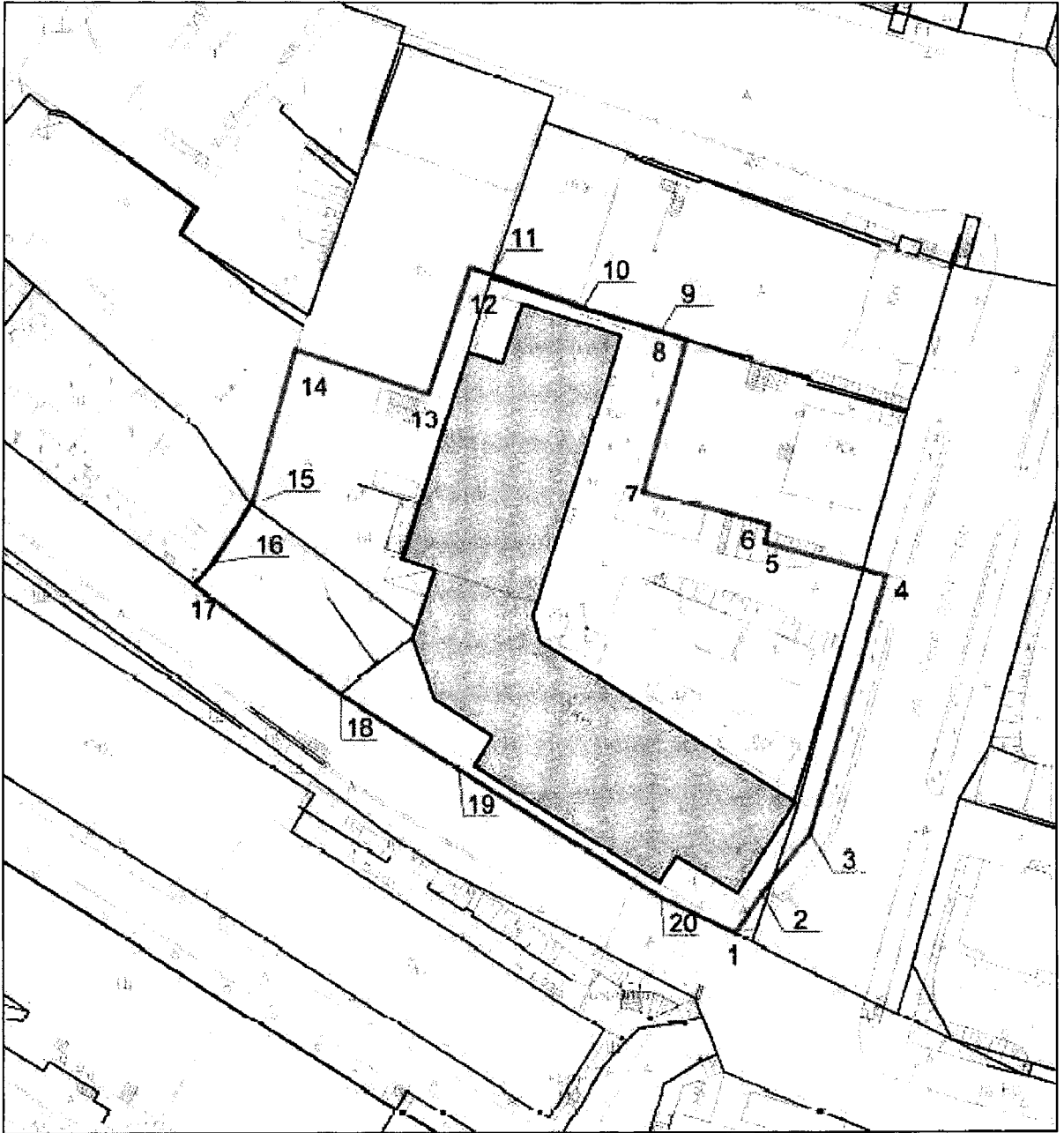
**Границы территории объекта культурного наследия
(памятника истории и культуры) народов Российской Федерации
регионального значения «Дом, в котором находились подпольная
типография и конспиративная квартира Владивостокской
организации РКП(б) и архив подпольной организации РКСМ»,
расположенного по адресу (местонахождение): Приморский край,
г. Владивосток, ул. Дальзаводская, д. 1**

1. Координаты характерных (поворотных) точек к карте (схеме) границ территории объекта культурного наследия регионального значения «Дом, в котором находились подпольная типография и конспиративная квартира Владивостокской организации РКП(б) и архив подпольной организации РКСМ».




Обозначение (номер) характерной точки	Координаты характерных точек в системе координат МСК 25		Погрешность положения характерной точки (Mt), м
	X	Y	Картометрический метод определения координат
1	359393.75	1397159.02	0.02
2	359399.23	1397162.49	0.02
3	359407.52	1397169.03	0.02
4	359442.57	1397178.75	0.02
5	359446.84	1397162.18	0.02
6	359449.26	1397162.80	0.02
7	359453.57	1397145.56	0.02
8	359474.17	1397151.05	0.02
9	359475.25	1397147.56	0.02
10	359478.30	1397136.92	0.02
11	359482.51	1397124.40	0.02
12	359483.48	1397121.43	0.02

13	359466.41	1397116.11	0.02
14	359472.06	1397097.84	0.02
15	359450.91	1397092.25	0.02
16	359442.93	1397087.19	0.02
17	359439.97	1397084.57	0.02
18	359425.39	1397104.74	0.02
19	359415.57	1397121.04	0.02
20	359398.48	1397148.96	0.02
1	359393.75	1397159.02	0.02

2. Карта (схема) границ территории объекта культурного наследия регионального значения «Дом, в котором находились подпольная типография и конспиративная квартира Владивостокской организации РКП(б) и архив подпольной организации РКСМ».



Условные обозначения:

-  - объект культурного наследия «Дом, в котором находились подпольная типография и конспиративная квартира Владивостокской организации РКП(б) и архив подпольной организации РКСМ»
-  - граница территории объекта культурного наследия
-  - границы земельных участков