



**ИНСПЕКЦИЯ ПО ОХРАНЕ ОБЪЕКТОВ
КУЛЬТУРНОГО НАСЛЕДИЯ ПРИМОРСКОГО КРАЯ**

ПРИКАЗ

05.02.2021

№ 47

г. Владивосток

Об утверждении границ территории объекта культурного наследия (памятника истории и культуры) народов Российской Федерации регионального значения «Памятник воинам – дальзаводцам, погибшим на фронтах Великой Отечественной войны», 1967 г., расположенного по адресу (местонахождение): Приморский край, г. Владивосток, территория Дальзавода

В соответствии с Федеральным законом от 25 июня 2002 года № 73-ФЗ «Об объектах культурного наследия (памятниках истории и культуры) народов Российской Федерации», законом Приморского края от 30 апреля 2015 года № 612-КЗ «Об охране объектов культурного наследия (памятников истории и культуры) народов Российской Федерации на территории Приморского края», постановлением Администрации Приморского края от 02 ноября 2016 года № 514-па «Об утверждении положения об инспекции по охране объектов культурного наследия Приморского края»,

ПРИКАЗЫВАЮ:

1. Утвердить:

границы территории объекта культурного наследия (памятника истории и культуры) народов Российской Федерации регионального значения «Памятник воинам – дальзаводцам, погибшим на фронтах Великой Отечественной войны», 1967 г., расположенного по адресу (местонахождение): Приморский край, г. Владивосток, территория Дальзавода согласно, приложению к настоящему приказу;

2. Осуществлять деятельность в границах территории объекта культурного наследия (памятника истории и культуры) народов Российской Федерации регионального значения «Памятник воинам – дальзаводцам, погибшим на фронтах Великой Отечественной войны», 1967 г., расположенного по адресу (местонахождение): Приморский край, г. Владивосток, территория Дальзавода, в соответствии с требованиями подпунктов 1, 3 пункта 1 статьи 5.1 Федерального закона от 25 июня 2002 года № 73-ФЗ «Об объектах культурного наследия (памятниках истории и культуры) народов Российской Федерации»;

3. Отделу по государственной охране и сохранению объектов культурного наследия регионального значения инспекции по охране объектов культурного наследия Приморского края (Картавцева И.Н.) обеспечить направление настоящего приказа:

а) в течение трех рабочих дней со дня его принятия в департамент информационной политики Приморского края для официального опубликования;

б) в течение пяти рабочих дней со дня его издания в территориальный орган, осуществляющий государственный кадастровый учет, государственную регистрацию прав, ведение Единого государственного реестра недвижимости и предоставление сведений, содержащихся в Едином государственном реестре недвижимости;

в) в течение семи дней со дня его официального опубликования:

в Главное управление Министерства юстиции Российской Федерации по Приморскому краю для включения в федеральный регистр нормативных правовых актов субъектов Российской Федерации и проведения правовой и антикоррупционной экспертиз;

в Законодательное Собрание Приморского края;

г) в течение десяти дней со дня его принятия:

в прокуратуру Приморского края;


в министерство строительства Приморского края;

в министерство имущественных и земельных отношений Приморского края;

д) в муниципальное образование Приморского края, на территории которого расположен объект культурного наследия.

4. Настоящий приказ вступает в силу со дня его официального опубликования.

Руководитель инспекции



В.В. Осецкий

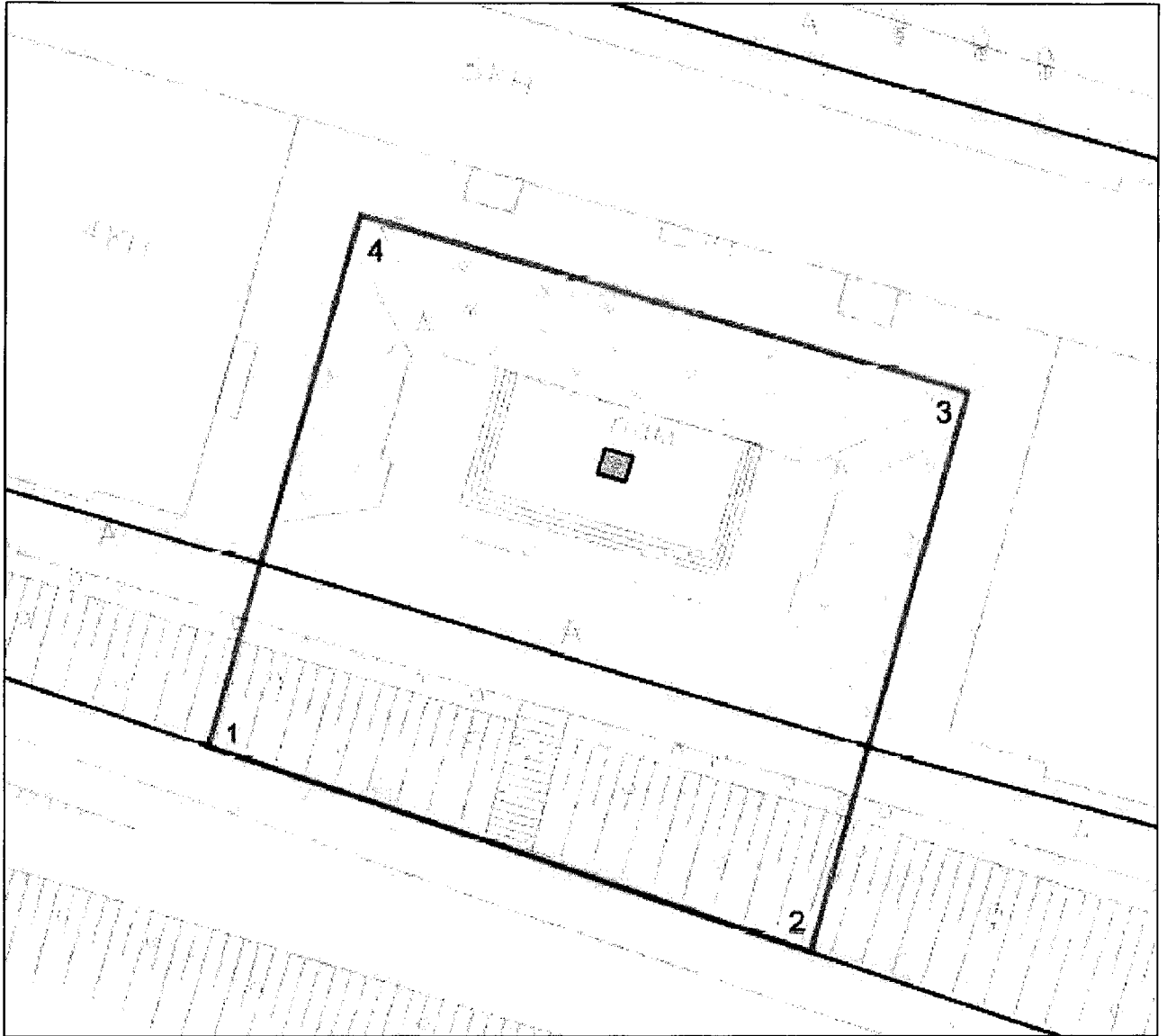
Приложение
к приказу инспекции по охране
объектов культурного наследия
Приморского края
от 05.02.2021 № 47

**Границы территории объекта культурного наследия
(памятника истории и культуры) народов Российской Федерации
регионального значения «Памятник воинам – дальзаводцам,
погибшим на фронтах Великой Отечественной войны», 1967 г.,
расположенного по адресу (местонахождение): Приморский край,
г. Владивосток, территория Дальзавода**




1. Координаты характерных (поворотных) точек к карте (схеме) границ территории объекта культурного наследия регионального значения «Памятник воинам – дальзаводцам, погибшим на фронтах Великой Отечественной войны», 1967 г..

Обозначение (номер) характерной точки	Координаты характерных точек в системе координат МСК 25		Погрешность положения характерной точки (Мт), м Картометрический метод определения координат
	X	Y	
1	359291.66	1397245.35	0.02
2	359279.45	1397283.10	0.02
3	359314.53	1397292.34	0.02
4	359324.84	1397254.27	0.02
1	359291.66	1397245.35	0.02

2. Карта (схема) границ территории объекта культурного наследия регионального значения «Памятник воинам – дальзаводцам, погибшим на фронтах Великой Отечественной войны», 1967 г.



Условные обозначения:

-  - объект культурного наследия «Памятник воинам – дальзаводцам, погибшим на фронтах Великой Отечественной войны», 1967 г.
-  - граница территории объекта культурного наследия
-  - границы земельных участков