



**ИНСПЕКЦИЯ ПО ОХРАНЕ ОБЪЕКТОВ
КУЛЬТУРНОГО НАСЛЕДИЯ ПРИМОРСКОГО КРАЯ**

ПРИКАЗ

05.02.2021

№ 40

г. Владивосток

Об утверждении границ территории объекта культурного наследия (памятника истории и культуры) народов Российской Федерации регионального значения «Дом жилой Морского ведомства», начало XX в., расположенного по адресу (местонахождение): Приморский край, г. Владивосток, ул. Дальзаводская, д. 25

В соответствии с Федеральным законом от 25 июня 2002 года № 73-ФЗ «Об объектах культурного наследия (памятниках истории и культуры) народов Российской Федерации», законом Приморского края от 30 апреля 2015 года № 612-КЗ «Об охране объектов культурного наследия (памятников истории и культуры) народов Российской Федерации на территории Приморского края», постановлением Администрации Приморского края от 02 ноября 2016 года № 514-па «Об утверждении положения об инспекции по охране объектов культурного наследия Приморского края»,

ПРИКАЗЫВАЮ:

1. Утвердить:

границы территории объекта культурного наследия (памятника истории и культуры) народов Российской Федерации регионального значения «Дом жилой Морского ведомства», начало XX в., расположенного по адресу (местонахождение): Приморский край, г. Владивосток, ул. Дальзаводская, д. 25, согласно приложению к настоящему приказу;

2. Осуществлять деятельность в границах территории объекта культурного наследия (памятника истории и культуры) народов Российской Федерации

регионального значения «Дом жилой Морского ведомства», начало XX в., расположенного по адресу (местонахождение): Приморский край, г. Владивосток, ул. Дальзаводская, д. 25, в соответствии с требованиями подпунктов 1, 3 пункта 1 статьи 5.1 Федерального закона от 25 июня 2002 года № 73-ФЗ «Об объектах культурного наследия (памятниках истории и культуры) народов Российской Федерации»;

3. Отделу по государственной охране и сохранению объектов культурного наследия регионального значения инспекции по охране объектов культурного наследия Приморского края (Картавцева И.Н.) обеспечить направление настоящего приказа:

а) в течение трех рабочих дней со дня его принятия в департамент информационной политики Приморского края для официального опубликования;

б) в течение пяти рабочих дней со дня его издания в территориальный орган, осуществляющий государственный кадастровый учет, государственную регистрацию прав, ведение Единого государственного реестра недвижимости и предоставление сведений, содержащихся в Едином государственном реестре недвижимости;

в) в течение семи дней со дня его официального опубликования:

в Главное управление Министерства юстиции Российской Федерации по Приморскому краю для включения в федеральный регистр нормативных правовых актов субъектов Российской Федерации и проведения правовой и антикоррупционной экспертиз;

в Законодательное Собрание Приморского края;

г) в течение десяти дней со дня его принятия:

в прокуратуру Приморского края;


в министерство строительства Приморского края;

в министерство имущественных и земельных отношений Приморского края;

д) в муниципальное образование Приморского края, на территории которого расположен объект культурного наследия.

4. Настоящий приказ вступает в силу со дня его официального опубликования.

Руководитель инспекции



В.В. Осецкий

Приложение
к приказу инспекции по охране
объектов культурного наследия
Приморского края
от 05.02.2021 № 40

Границы территории объекта культурного наследия (памятника истории и культуры) народов Российской Федерации регионального значения «Дом жилой Морского ведомства», начало XX в., расположенного по адресу (местонахождение): Приморский край, г. Владивосток, ул. Дальзаводская, д. 25




1. Координаты характерных (поворотных) точек к карте (схеме) границ территории объекта культурного наследия регионального значения «Дом жилой Морского ведомства», начало XX в.

Обозначение (номер) характерной точки	Координаты характерных точек в системе координат МСК 25		Погрешность положения характерной точки (M _t), м
	X	Y	Картометрический метод определения координат
1	359337.93	1397313.36	0.02
2	359324.47	1397362.28	0.02
3	359328.81	1397363.40	0.02
4	359324.71	1397379.14	0.02
5	359346.02	1397385.04	0.02
6	359347.95	1397378.01	0.02
7	359362.45	1397382.11	0.02
8	359379.61	1397323.77	0.02
1	359337.93	1397313.36	0.02

2. Карта (схема) границ территории объекта культурного наследия регионального значения «Дом жилой Морского ведомства», начало XX в.



Условные обозначения:

-  - объект культурного наследия «Дом жилой Морского ведомства»
-  - граница территории объекта культурного наследия
-  - границы земельных участков