



ИНСПЕКЦИЯ ПО ОХРАНЕ ОБЪЕКТОВ КУЛЬТУРНОГО НАСЛЕДИЯ ПРИМОРСКОГО КРАЯ

ПРИКАЗ

09.02.2021

№ 53

г. Владивосток

Об утверждении границ территории объекта культурного наследия федерального значения «Береговой противодесантный полукапонир № 23»

В соответствии с Федеральным законом от 25 июня 2002 года № 73-ФЗ «Об объектах культурного наследия (памятниках истории и культуры) народов Российской Федерации», постановлением Администрации Приморского края от 02 ноября 2016 года № 514-па «Об утверждении положения об инспекции по охране объектов культурного наследия Приморского края»,

ПРИКАЗЫВАЮ:

1. Утвердить:

границы территории объекта культурного наследия федерального значения «Береговой противодесантный полукапонир № 23», расположенного по адресу (местонахождение): Приморский край, г. Владивосток, Советский район, в районе залива Амурский, мыс Фирсова, северный берег мыса, входящего в состав объекта культурного наследия федерального значения «Комплекс фортификационных сооружений Владивостокской крепости», 1889–1914 гг., согласно приложению к настоящему приказу.

2. Осуществлять деятельность в границах территории объекта культурного наследия федерального значения «Береговой противодесантный полукапонир № 23», расположенного по адресу (местонахождение): Приморский край, г. Владивосток, Советский район, в районе залива Амурский, мыс Фирсова, северный берег мыса, в соответствии с требованиями подпунктов 1, 3 пункта 1

статьи 5.1 Федерального закона от 25 июня 2002 года № 73-ФЗ «Об объектах культурного наследия (памятниках истории и культуры) народов Российской Федерации».

3. Отделу по государственной охране объектов культурного наследия федерального значения инспекции по охране объектов культурного наследия Приморского края обеспечить направление настоящего приказа:

а) в течение трех рабочих дней со дня принятия в департамент информационной политики Приморского края для официального опубликования;

б) в срок не более чем пять рабочих дней со дня издания в территориальный орган, осуществляющий государственный кадастровый учет, государственную регистрацию прав, ведение Единого государственного реестра недвижимости и предоставление сведений, содержащихся в Едином государственном реестре недвижимости;

в) в течение семи дней после дня первого официального опубликования в Управление Министерства юстиции Российской Федерации по Приморскому краю для включения в федеральный регистр нормативных правовых актов субъектов Российской Федерации и проведения правовой и антикоррупционной экспертиз;

г) в течение семи дней со дня принятия в Законодательное Собрание Приморского края;

д) в течение десяти дней со дня принятия:

в прокуратуру Приморского края;

в Министерство строительства Приморского края;

в Министерство имущественных и земельных отношений Приморского края;

е) в муниципальное образование Приморского края, на территории которого расположен объект культурного наследия.

4. Настоящий приказ вступает в силу со дня его официального опубликования.

Руководитель инспекции



В.В. Осецкий

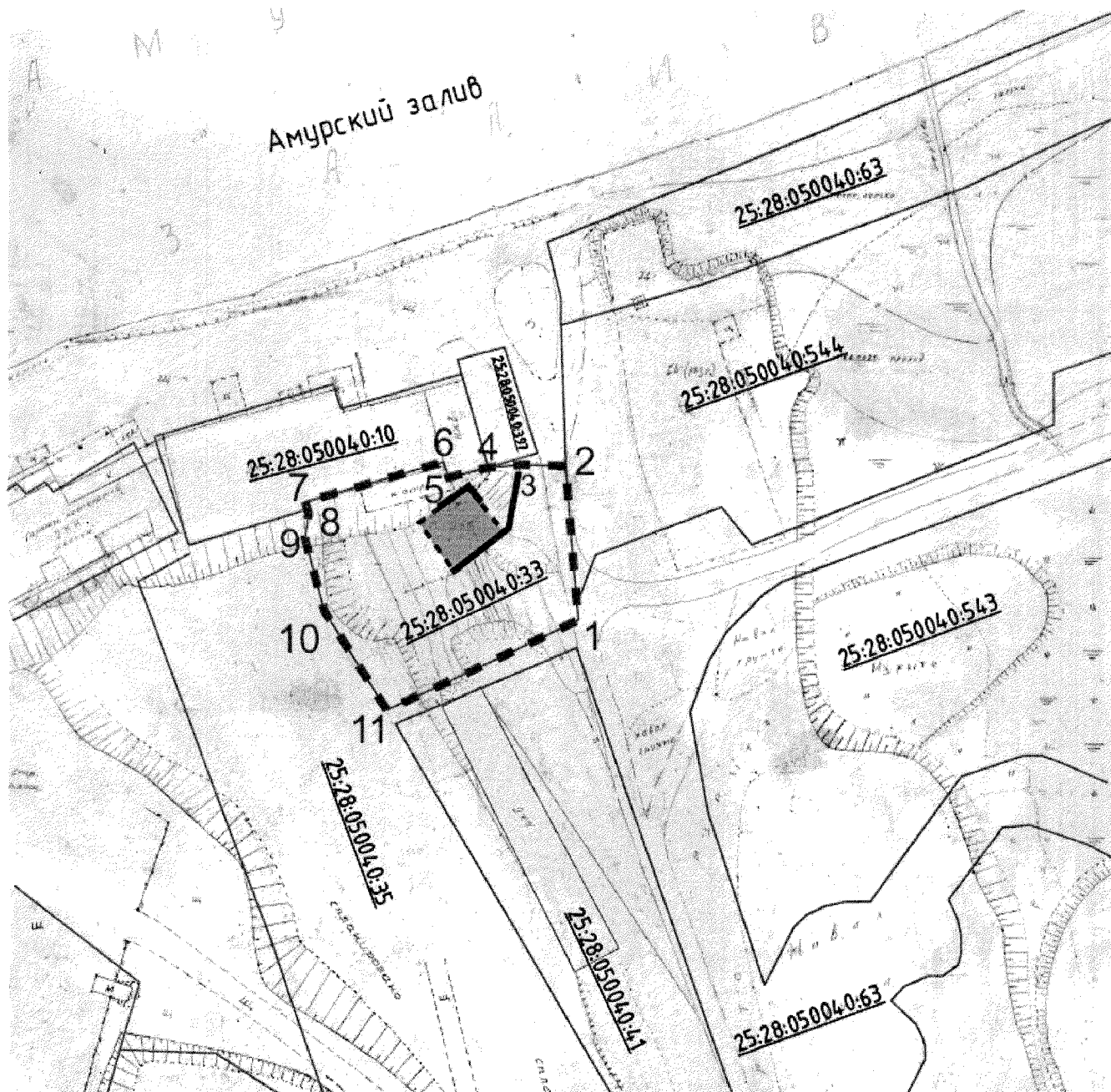
Приложение
к приказу инспекции по охране
объектов культурного наследия
Приморского края
от 09.02.2021 года № 53

**Границы территории объекта культурного наследия
федерального значения «Береговой противодесантный
полукапонир № 23», расположенного по адресу
(местонахождение): Приморский край, г. Владивосток,
Советский район, в районе залива Амурский, мыс Фирсова,
северный берег мыса, входящий в состав объекта культурного
наследия федерального значения «Комплекс фортификационных
сооружений Владивостокской крепости», 1889–1914 гг**




1. Координаты характерных (поворотных) точек к карте (схеме) границ территории объекта культурного наследия «Береговой противодесантный полукапонир № 23»

Обозначение (номер) характерной точки	Координаты характерных точек в системе координат МСК 25		Погрешность положения характерной точки (Mt), м
	X	Y	
1	366214.44	1396195.85	Картометрический метод определения координат Mt=0.02
2	366246.71	1396192.52	
3	366246.77	1396184.49	
4	366246.30	1396180.22	
5	366244.29	1396174.13	
6	366246.85	1396173.28	
7	366239.95	1396151.05	
8	366239.05	1396151.34	
9	366234.53	1396150.70	
10	366223.59	1396154.42	
11	366204.85	1396167.18	
1	366214.44	1396195.85	

2. Карта (схема) границ территории объекта культурного наследия федерального значения «Береговой противодесантный полукапонир № 23»



УСЛОВНЫЕ ОБОЗНАЧЕНИЯ:

- 1** точка поворота границы территории объекта культурного наследия
-  объект культурного наследия
-  граница территории объекта культурного наследия
-  границы земельных участков