



**ИНСПЕКЦИЯ ПО ОХРАНЕ ОБЪЕКТОВ
КУЛЬТУРНОГО НАСЛЕДИЯ ПРИМОРСКОГО КРАЯ**

ПРИКАЗ

16.02.2021

№ 68

г. Владивосток

О внесении изменений в приказ инспекции по охране объектов культурного наследия Приморского края от 30.05.2019 № 138 «Об утверждении границ территории объекта культурного наследия регионального значения «Жилой дом», начало XX в., расположенного по адресу (местонахождение): Приморский край, г. Владивосток, ул. Карла Либкнехта, д. 14»

В соответствии с Федеральным законом от 25.06.2002 года № 73-ФЗ «Об объектах культурного наследия (памятниках истории и культуры) народов Российской Федерации», постановлением Администрации Приморского края от 02 ноября 2016 года № 514-па «Об утверждении положения об инспекции по охране объектов культурного наследия Приморского края»

ПРИКАЗЫВАЮ:

1. Внести изменения в приказ инспекции по охране объектов культурного наследия Приморского края от 30.05.2021 № 138 «Об утверждении границ территории объекта культурного наследия регионального значения «Жилой дом», начало XX в., расположенного по адресу (местонахождение): Приморский край, г. Владивосток, ул. Карла Либкнехта, д. 14», изложив приложение к указанному выше приказу в новой редакции согласно приложению к настоящему приказу.

2. Отделу по государственной охране и сохранению объектов культурного наследия регионального значения инспекции по охране объектов культурного наследия Приморского края обеспечить направление настоящего

приказа:

а) в течение трех рабочих дней со дня его принятия в департамент информационной политики Приморского края для официального опубликования;

б) в течение пяти рабочих дней со дня его издания в территориальный орган, осуществляющий государственный кадастровый учет, государственную регистрацию прав, ведение Единого государственного реестра недвижимости и предоставление сведений, содержащихся в Едином государственном реестре недвижимости;

в) в течение семи дней со дня его официального опубликования:

в Главное управление Министерства юстиции Российской Федерации по Приморскому краю для включения в федеральный регистр нормативных правовых актов субъектов Российской Федерации и проведения правовой и антикоррупционной экспертиз;

в Законодательное Собрание Приморского края;

г) в течение десяти дней со дня его принятия:


в прокуратуру Приморского края;

в Министерство строительства Приморского края;

в муниципальное образование Приморского края, на территории которого расположен объект культурного наследия.

4. Настоящий приказ вступает в силу со дня его официального опубликования.

Руководитель инспекции



В.В. Осецкий

Приложение
к приказу инспекции по охране
объектов культурного наследия
Приморского края
от 16 февраля 2021 года № 68

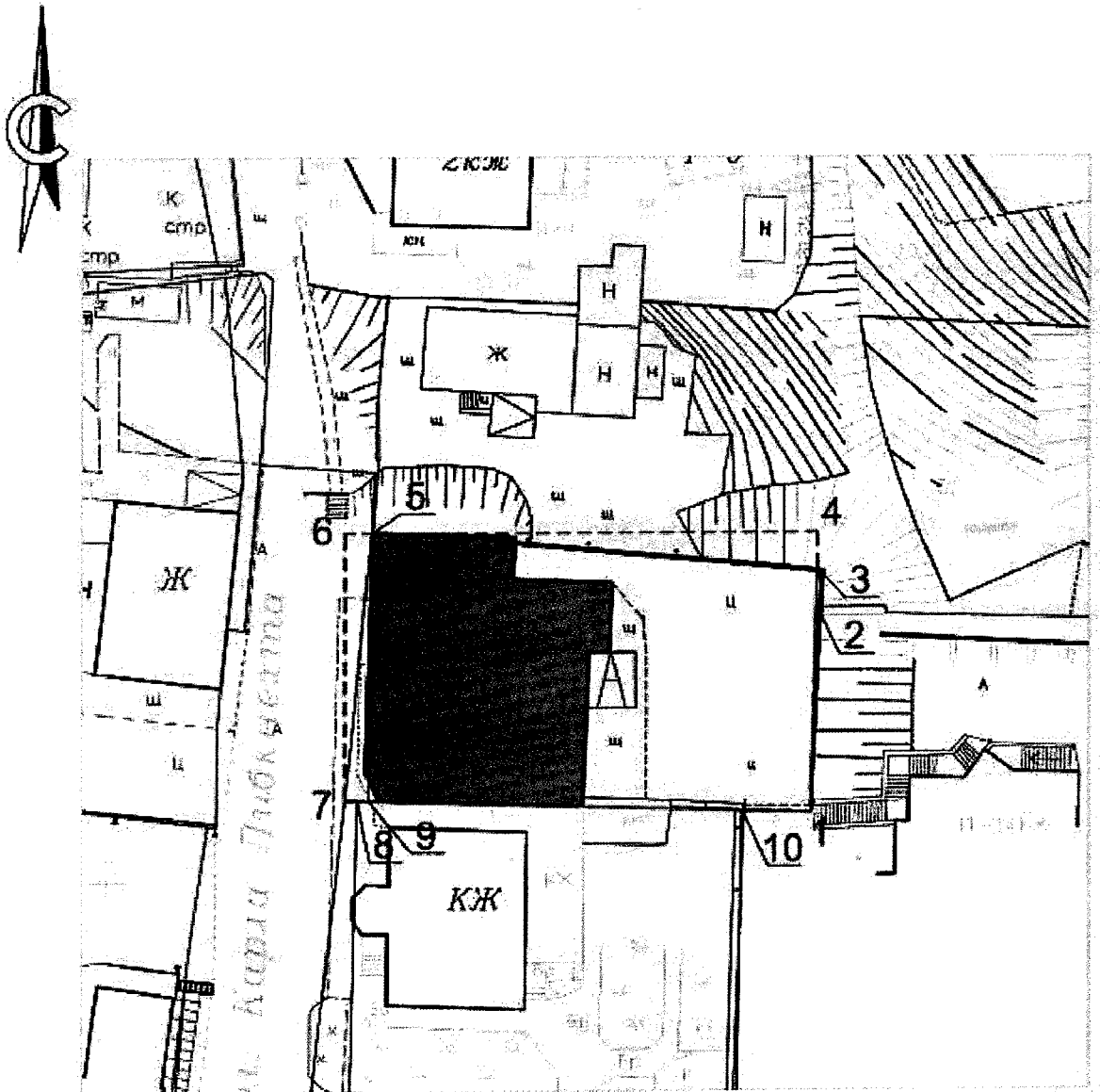
«Приложение
к приказу инспекции по охране
объектов культурного наследия
Приморского края
от 30 мая 2019 года № 138

**Границы территории объекта культурного наследия
регионального значения «Жилой дом», начало XX в. (регистрационный
номер в ЕГРОКН 281210002580005), расположенного по адресу
(местонахождение): Приморский край, г. Владивосток,
ул. Карла Либкнехта, д. 14**





1. Координаты характерных (поворотных) точек к карте (схеме) границ территории объекта культурного наследия «Жилой дом», начало XX в.

Обозначение (номер) характерной точки	Координаты характерных точек в системе координат МСК-25		Погрешность положения характерной точки (Mt), м
	X	Y	
1	359519.31	1398005.03	Картометрический метод определения координат Mt=0.02
2	359534.19	1398005.19	
3	359536.99	1398005.22	
4	359539.64	1398005.18	
5	359539.15	1397972.84	
6	359539.12	1397970.82	
7	359519.75	1397971.12	
8	359519.73	1397972.03	
9	359519.74	1397972.84	
10	359519.38	1398000.02	
1	359519.31	1398005.03	

2. Карта (схема) границ территории объекта культурного наследия «Жилой дом», начало XX в.



Условные обозначения

-  - объект культурного наследия регионального значения «Жилой дом», начало XX в.;
-  - граница территории объекта культурного наследия;
-  - точка поворота границы территории объекта культурного наследия;
-  - границы земельных участков»