



ИНСПЕКЦИЯ ПО ОХРАНЕ ОБЪЕКТОВ КУЛЬТУРНОГО НАСЛЕДИЯ ПРИМОРСКОГО КРАЯ

ПРИКАЗ

10.03.2021

№ 105

г. Владивосток

О включении выявленного объекта культурного наследия «Захоронение Е.Н. Порошина, Героя Моравии и Словакии» в единый государственный реестр объектов культурного наследия (памятников истории и культуры) народов Российской Федерации в качестве объекта культурного наследия местного (муниципального) значения, утверждении предмета охраны, границ территории и требований к осуществлению деятельности в границах территории данного объекта культурного наследия

В соответствии с Федеральным законом от 25 июня 2002 года № 73-ФЗ «Об объектах культурного наследия (памятниках истории и культуры) народов Российской Федерации», законом Приморского края от 30 апреля 2015 года № 612-КЗ «Об охране объектов культурного наследия (памятников истории и культуры) народов Российской Федерации на территории Приморского края», постановлением Администрации Приморского края от 02 ноября 2016 года № 514-па «Об утверждении положения об инспекции по охране объектов культурного наследия Приморского края»,

ПРИКАЗЫВАЮ:

1. Включить выявленный объект культурного наследия «Захоронение Е.Н. Порошина, Героя Моравии и Словакии», расположенный по адресу (местонахождение): Приморский край, г. Находка, старое городское кладбище, в единый государственный реестр объектов культурного наследия (памятников истории и культуры) народов Российской Федерации в качестве объекта

культурного наследия местного (муниципального) значения:

наименование объекта - «Захоронение Е.Н. Порошина, Героя Моравии и Словакии»;

вид объекта – памятник;

дата создания -1970 г.;

даты событий, с которыми связан объект - 1944 – 1945 гг.;

адрес (местонахождение): Приморский край, г. Находка, старое городское кладбище.

2. Исключить из Перечня выявленных объектов культурного наследия, расположенных на территории Приморского края выявленный объект культурного наследия «Захоронение Е.Н. Порошина, Героя Моравии и Словакии», расположенный по адресу (местонахождение): Приморский край, г. Находка, старое городское кладбище;

3. Утвердить предмет охраны объекта культурного наследия местного (муниципального) значения «Захоронение Е.Н. Порошина, Героя Моравии и Словакии», расположенного по адресу (местонахождение): Приморский край, г. Находка, старое городское кладбище, согласно приложению 1 к настоящему приказу.

4. Утвердить границы территории объекта культурного наследия местного (муниципального значения) значения «Захоронение Е.Н. Порошина, Героя Моравии и Словакии», расположенного по адресу (местонахождение): Приморский край, г. Находка, старое городское кладбище, согласно приложению 2 к настоящему приказу.

5. Осуществлять деятельность в границах территории объекта культурного наследия местного (муниципального) значения «Захоронение Е.Н. Порошина, Героя Моравии и Словакии», расположенного по адресу (местонахождение): Приморский край, г. Находка, старое городское кладбище, в соответствии с требованиями подпунктов 1, 3 пункта 1 статьи 5.1 Федерального закона от 25 июня 2002 года № 73-ФЗ «Об объектах культурного наследия (памятниках истории и культуры) народов Российской Федерации»;

6. Считать утратившим силу Приказ инспекции по охране объектов культурного наследия Приморского края от 15.02.2019 № 40 «Об утверждении

границ территории выявленного объекта культурного наследия «Захоронение Е.Н. Порошина, Героя Моравии и Словакии», режима использования земель в границах данной территории».

7. Отделу по государственной охране и сохранению объектов культурного наследия регионального значения инспекции по охране объектов культурного наследия Приморского края обеспечить направление настоящего приказа:

а) в течение трех рабочих дней со дня принятия в департамент информационной политики Приморского края для официального опубликования;

б) в течение пяти рабочих дней со дня его издания в территориальный орган, осуществляющий государственный кадастровый учет, государственную регистрацию прав, ведение Единого государственного реестра недвижимости и предоставление сведений, содержащихся в Едином государственном реестре недвижимости;

в) в течение семи календарных дней после дня первого официального опубликования:

в Главное управление Министерства юстиции Российской Федерации по Приморскому краю для включения в федеральный регистр нормативных правовых актов субъектов Российской Федерации и проведения юридической экспертизы;

в Законодательное Собрание Приморского края;

д) в течение десяти дней со дня принятия:

в прокуратуру Приморского края;

в министерство строительства Приморского края;

в министерство имущественных и земельных отношений Приморского края;

е) в муниципальное образование Приморского края, на территории которого расположен объект культурного наследия.

8. Настоящий приказ вступает в силу со дня его официального опубликования.

Руководитель инспекции



В. В. Осецкий

Приложение 1
к приказу инспекции по охране
объектов культурного наследия
Приморского края
от 10.03.2021 № 105

**Предмет охраны объекта культурного
наследия местного (муниципального) значения
«Захоронение Е.Н. Порошина, Героя Моравии и Словакии»,
расположенного по адресу (местонахождение): Приморский
край, г. Находка, старое городское кладбище**

Особенностью объекта культурного наследия «Захоронение Е.Н. Порошина, Героя Моравии и Словакии», расположенного по адресу (местонахождение): Приморский край, г. Находка, старое городское кладбище, являющейся основанием для включения его в реестр и подлежащей обязательному сохранению (предмет охраны), является захоронение (могила).

Изменение предмета охраны может быть осуществлено в порядке и случаях, предусмотренных законодательством об объектах культурного наследия.

Приложение 2
к приказу инспекции по охране
объектов культурного наследия
Приморского края
от 10.03.2021 № 105

**Границы территории объекта культурного
наследия местного (муниципального) значения
«Захоронение Е.Н. Порошина, Героя Моравии и Словакии»,
расположенного по адресу (местонахождение): Приморский
край, г. Находка, старое городское кладбище**

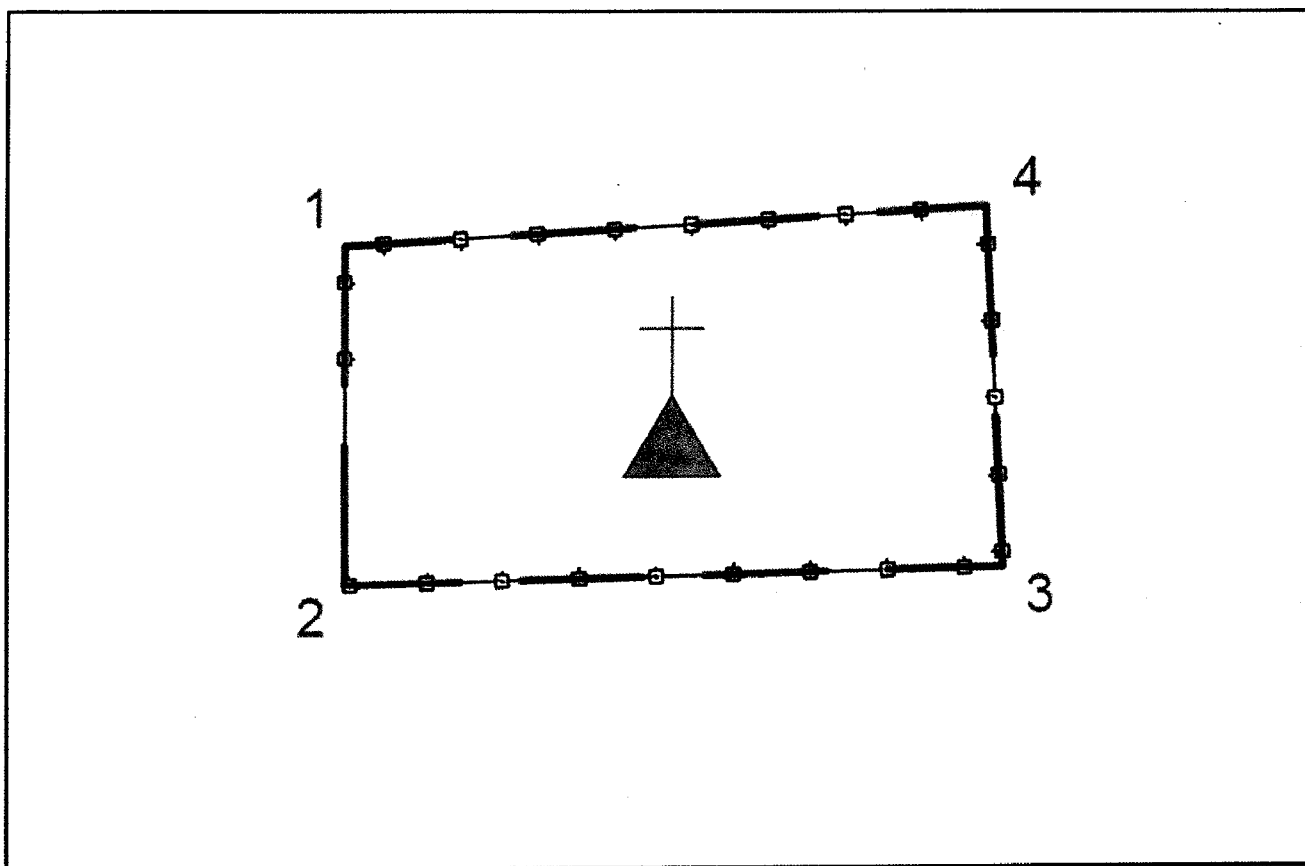
Описание границ территории

Границы территории объекта культурного наследия местного (муниципального) значения «Захоронение Е.Н. Порошина, Героя Моравии и Словакии», расположенного по адресу (местонахождение): Приморский край, г. Находка, старое городское кладбище (далее - Памятник), описаны 4 характерными точками поворота границ.



1. Координаты характерных (поворотных) точек к карте (схеме) границ территории Памятника.

Обозначение (номер) характерной точки	Координаты характерных точек в системе координат МСК 25		Погрешность положения характерной точки (M _t), м
	X	Y	Картометрический метод определения координат
1	326628.10	2228174.88	0.02
2	326625.45	2228174.89	0.02
3	326625.59	2228180.02	0.02
4	326628.41	2228179.88	0.02
1	326628.10	2228174.88	0.02

2. Карта (схема) границ территории Памятника.



УСЛОВНЫЕ ОБОЗНАЧЕНИЯ:

-  - Памятник
-  - граница территории Памятника
- 3** - точка поворота границы территории Памятника