



# ПРАВИТЕЛЬСТВО ПРИМОРСКОГО КРАЯ

## ПОСТАНОВЛЕНИЕ

15.04.2021

г. Владивосток

№ 239-пп

### **Об утверждении границ охранной зоны газораспределительной сети и наложении ограничений (обременений) на входящие в нее земельные участки на территории Спасского муниципального района**

В соответствии с постановлением Правительства Российской Федерации от 20 ноября 2000 года № 878 «Об утверждении Правил охраны газораспределительных сетей», на основании Устава Приморского края Правительство Приморского края постановляет:

1. Утвердить прилагаемые границы охранной зоны объекта газификации «Межпоселковый газопровод от головного газорегуляторного пункта-7 Спасского муниципального района до Свинокомплекса общества с ограниченной ответственностью «Мерси Трейд» территории опережающего развития «Михайловский» (с. Красный Кут)».

2. Установить, что на земельные участки, входящие в границы охранной зоны газораспределительной сети, утверждённые настоящим постановлением, распространяются ограничения (обременения), предусмотренные пунктами 14, 15, 16 Правил охраны газораспределительных сетей, утвержденных постановлением Правительства Российской Федерации от 20 ноября 2000 года № 878 «Об утверждении Правил охраны газораспределительных сетей».

3. Департаменту информационной политики Приморского края обеспечить официальное опубликование настоящего постановления.

Первый вице-губернатор Приморского края –  
председатель Правительства  
Приморского края

В.Г. Щербина

УТВЕРЖДЕНЫ

постановлением  
Правительства Приморского края  
от 15.04.2021 № 239-пп

## ГРАНИЦЫ ОХРАННОЙ ЗОНЫ

объекта газификации «Межпоселковый газопровод  
от головного газорегуляторного пункта-7  
Спасского муниципального района до Свинокомплекса  
общества с ограниченной ответственностью «Мерси Трейд»  
территории опережающего развития  
«Михайловский» (с. Красный Кут)»

---

(наименование объекта, местоположение границ которого описано (далее - объект))

## Раздел 1

Сведения об объекте		
N п/п	Характеристики объекта	Описание характеристик
1	2	3
1	Местоположение объекта	Приморский край, Спасский район
2	Площадь объекта +/- величина погрешности определения площади (Р +/- Дельта Р)	64 806 ± 89 кв.м
3	Иные характеристики объекта	Содержание ограничений использования объектов недвижимости в пределах зоны или территории: На земельные участки, входящие в охранные зоны газораспределительных сетей, в целях предупреждения их повреждения или нарушения условий их нормальной эксплуатации налагаются ограничения (обременения) в соответствии с Правилами охраны газораспределительных сетей, утвержденных Постановлением Правительства Российской Федерации от 20.11.2000 г. №878

Сведения о местоположении границ объекта					
1. Система координат <u>МСК-25, зона 2</u>					
2. Сведения о характерных точках границ объекта					
Обозначение характерных точек границ	Координаты, м		Метод определения координат характерной точки	Средняя квадратическая погрешность положения характерной точки (Mt), м	Описание обозначения точки на местности (при наличии)
	X	Y			
1	2	3	4	5	6
1	522553.73	2231749.37	Аналитический метод	0,10	-
2	522521.76	2231730.91		0,10	-
3	522561.03	2231662.88		0,10	-
4	522440.20	2231500.42		0,10	-
5	522196.36	2231398.82		0,10	-
6	522054.19	2231433.38		0,10	-
7	521989.16	2231502.40		0,10	-
8	521889.71	2231424.04		0,10	-
9	521764.10	2231410.54		0,10	-
10	521694.82	2231520.53		0,10	-
11	521643.26	2231488.49		0,10	-
12	521479.96	2231496.09		0,10	-
13	521234.70	2231460.66		0,10	-
14	521016.21	2231443.88		0,10	-
15	520379.21	2230868.36		0,10	-
16	520369.61	2230859.68		0,10	-
17	520490.47	2230734.24		0,10	-
18	520365.93	2230589.07		0,10	-
19	519955.52	2230337.20		0,10	-
20	519862.57	2230332.56		0,10	-
21	519342.33	2230159.00		0,10	-

22	519293.05	2230114.80	Аналитический метод	0,10	-
23	519055.19	2229962.89		0,10	-
24	519047.57	2229809.15		0,10	-
25	518797.59	2229643.25		0,10	-
26	518688.15	2229584.80		0,10	-
27	518685.08	2229591.10		0,10	-
28	518579.83	2229534.89		0,10	-
29	518313.62	2229419.61		0,10	-
30	518242.73	2229359.86		0,10	-
31	518135.06	2229332.66		0,10	-
32	517909.24	2229348.01		0,10	-
33	517802.91	2229343.46		0,10	-
34	517674.56	2229357.23		0,10	-
35	517605.62	2229376.35		0,10	-
36	517462.71	2229358.83		0,10	-
37	517430.37	2229151.21		0,10	-
38	517006.86	2228516.56		0,10	-
39	516612.10	2228283.88		0,10	-
40	516541.23	2228193.00		0,10	-
41	516144.31	2227670.61		0,10	-
42	516167.19	2227489.15		0,10	-
43	516477.65	2226933.42		0,10	-
44	516127.82	2226321.63		0,10	-
45	515549.65	2225846.59		0,10	-
46	515389.71	2225691.32		0,10	-
47	515448.36	2225519.94		0,10	-
48	515503.97	2225289.93		0,10	-
49	515487.02	2225063.64		0,10	-
50	515534.66	2224805.21		0,10	-
51	515533.68	2224805.02		0,10	-

52	515533.88	2224803.92	Аналитический метод	0,10	-
53	515529.95	2224803.19		0,10	-
54	515529.78	2224804.12		0,10	-
55	515455.31	2224739.76		0,10	-
56	514588.58	2224540.97		0,10	-
57	514105.75	2224424.75		0,10	-
58	514109.02	2224411.14		0,10	-
59	514033.68	2224392.99		0,10	-
60	513942.51	2224352.15		0,10	-
61	513934.51	2224365.01		0,10	-
62	513810.49	2224310.15		0,10	-
63	513646.06	2224277.82		0,10	-
64	513470.31	2224287.72		0,10	-
65	513267.13	2224268.41		0,10	-
66	513131.19	2224324.86		0,10	-
67	512883.60	2224533.09		0,10	-
68	512738.26	2224684.97		0,10	-
69	512610.83	2224875.49		0,10	-
70	512524.39	2224979.75		0,10	-
71	512390.62	2224971.56		0,10	-
72	512367.20	2224979.48		0,10	-
73	512335.24	2224979.48		0,10	-
74	512335.20	2224947.94		0,10	-
75	512306.45	2224898.83		0,10	-
76	512191.66	2224749.43		0,10	-
77	512190.48	2224750.34		0,10	-
78	512189.87	2224749.56		0,10	-
79	512188.28	2224750.77		0,10	-
80	512188.89	2224751.56		0,10	-
81	512188.49	2224751.87		0,10	-

82	512303.12	2224901.06	Аналитический метод	0,10	-
83	512331.21	2224949.03		0,10	-
84	512331.25	2224983.48		0,10	-
85	512367.85	2224983.48		0,10	-
86	512391.15	2224975.60		0,10	-
87	512526.18	2224983.86		0,10	-
88	512614.04	2224877.88		0,10	-
89	512741.39	2224687.48		0,10	-
90	512886.34	2224536.02		0,10	-
91	513133.30	2224328.31		0,10	-
92	513267.74	2224272.48		0,10	-
93	513470.24	2224291.73		0,10	-
94	513645.79	2224281.85		0,10	-
95	513809.28	2224313.99		0,10	-
96	513936.08	2224370.08		0,10	-
97	513944.06	2224357.23		0,10	-
98	514032.39	2224396.80		0,10	-
99	514104.19	2224414.09		0,10	-
100	514100.92	2224427.70		0,10	-
101	514587.67	2224544.86		0,10	-
102	515453.44	2224743.43		0,10	-
103	515528.21	2224808.05		0,10	-
104	515530.01	2224808.40		0,10	-
105	515482.99	2225063.43		0,10	-
106	515499.94	2225289.60		0,10	-
107	515444.51	2225518.82		0,10	-
108	515385.10	2225692.43		0,10	-
109	515546.98	2225849.58		0,10	-
110	516124.71	2226324.26		0,10	-
111	516473.06	2226933.45		0,10	-

112	516163.31	2227487.87	Аналитический метод	0,10	-
113	516140.14	2227671.73		0,10	-
114	516536.03	2228192.77		0,10	-
115	516535.42	2228193.24		0,10	-
116	516535.92	2228193.90		0,10	-
117	516486.98	2228219.19		0,10	-
118	516482.51	2228210.45		0,10	-
119	516473.36	2228214.66		0,10	-
120	516457.51	2228222.84		0,10	-
121	516467.93	2228243.22		0,10	-
122	516492.74	2228230.47		0,10	-
123	516488.80	2228222.76		0,10	-
124	516539.09	2228196.76		0,10	-
125	516609.41	2228286.94		0,10	-
126	517004.04	2228519.54		0,10	-
127	517426.55	2229152.70		0,10	-
128	517459.23	2229362.43		0,10	-
129	517605.93	2229380.42		0,10	-
130	517675.31	2229361.18		0,10	-
131	517803.04	2229347.47		0,10	-
132	517909.29	2229352.02		0,10	-
133	518134.69	2229336.69		0,10	-
134	518240.86	2229363.51		0,10	-
135	518311.49	2229423.04		0,10	-
136	518578.09	2229538.50		0,10	-
137	518686.85	2229596.59		0,10	-
138	518689.92	2229590.29		0,10	-
139	518795.54	2229646.69		0,10	-
140	519043.68	2229811.36		0,10	-
141	519051.30	2229965.15			



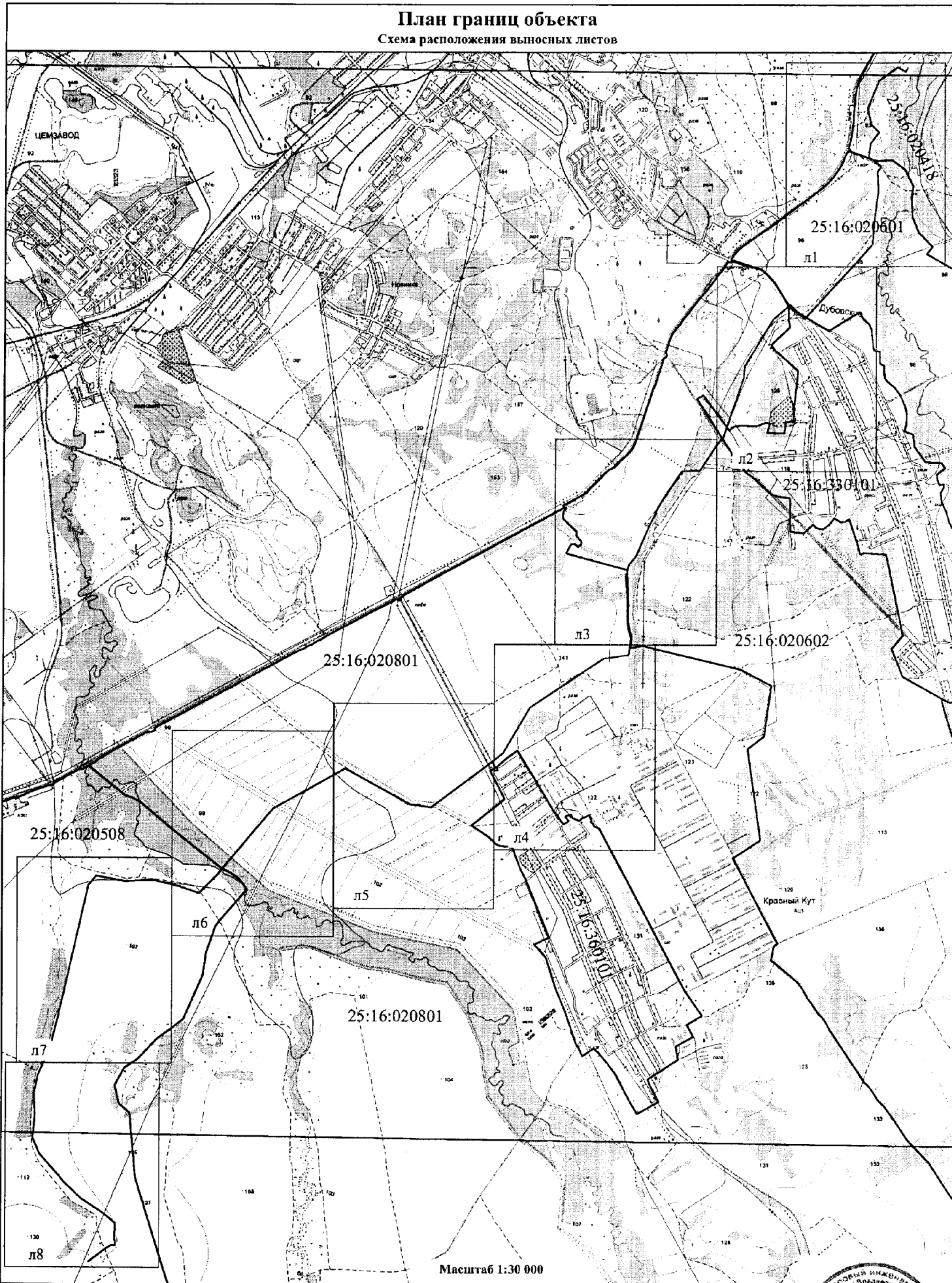
142	519290.62	2230117.99	Аналитический метод	0,10	-
143	519340.28	2230162.53		0,10	-
144	519861.82	2230336.53		0,10	-
145	519954.30	2230341.15		0,10	-
146	520363.30	2230592.15		0,10	-
147	520485.06	2230734.09		0,10	-
148	520363.86	2230859.88		0,10	-
149	520376.52	2230871.33		0,10	-
150	521014.54	2231447.77		0,10	-
151	521234.26	2231464.63		0,10	-
152	521479.77	2231500.10		0,10	-
153	521642.21	2231492.54		0,10	-
154	521696.09	2231526.02		0,10	-
155	521766.15	2231414.79		0,10	-
156	521888.14	2231427.89		0,10	-
157	521989.56	2231507.81		0,10	-
158	522056.28	2231436.99		0,10	-
159	522196.03	2231403.01		0,10	-
160	522437.65	2231503.69		0,10	-
161	522556.26	2231663.15		0,10	-
162	522516.29	2231732.38	0,10	-	
163	522551.73	2231752.84	0,10	-	
1	522553.73	2231749.37	0,10	-	

### 3. Сведения о характерных точках части (частей) границы объекта

Обозначение характерных точек части границы	Координаты, м		Метод определения координат характерной точки	СКП2 положения характерной точки (Mt), м	Описание обозначения точки на местности (при наличии)
	X	Y			
1	2	3	4	5	6
Часть № 1					
-	-	-	-	-	-



### План границ объекта Схема расположения выносных листов



Масштаб 1:30 000

**Условные обозначения:**

- граница объекта
- граница кадастрового квартала
- 25:16:020801** - номер кадастрового квартала
- область и номер выносного листа

Подпись *Вад* Вандышова Ю.М.

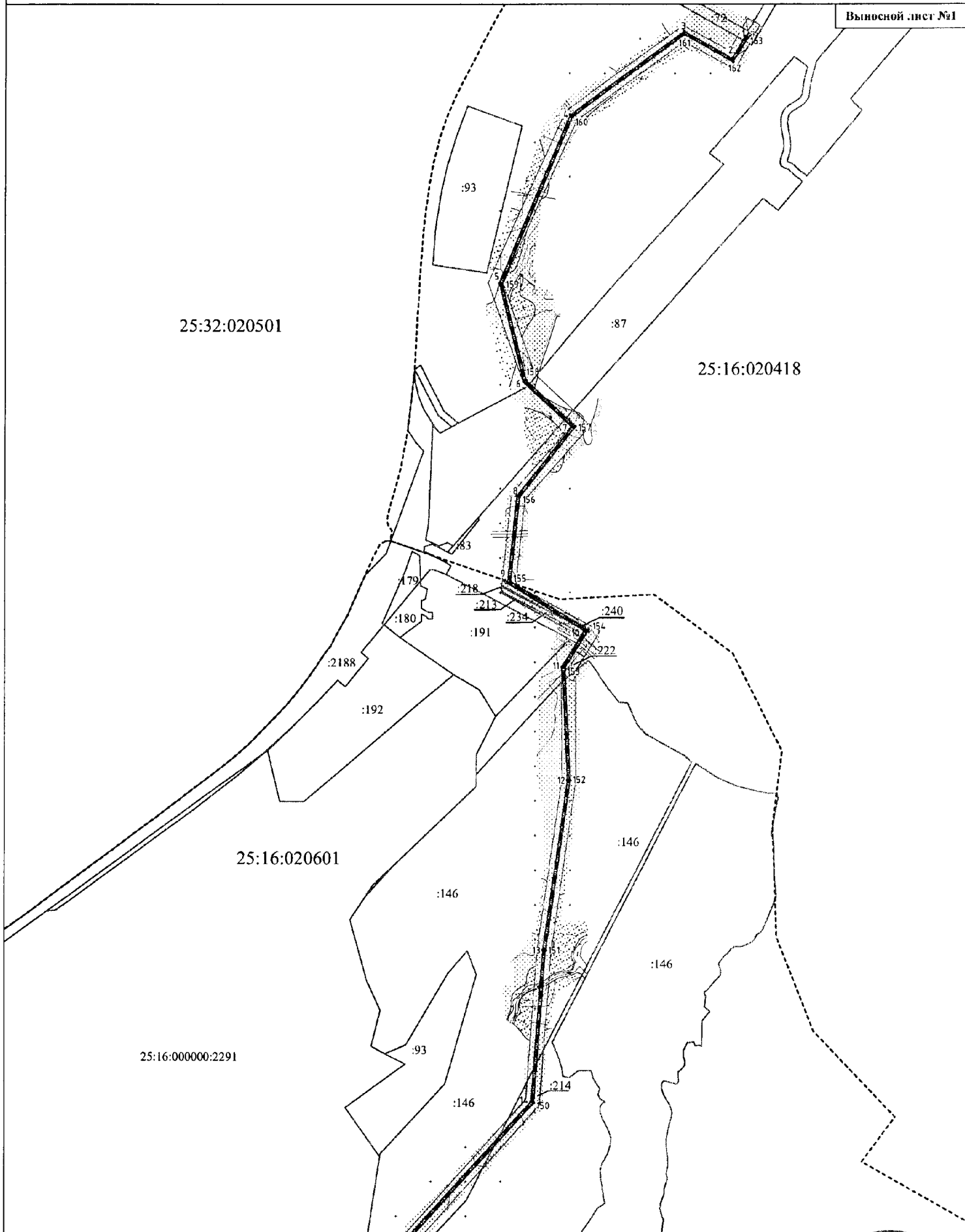
Дата "29" января 2021 г.

Место для оттиска печати (при наличии) лица, составившего описание, между заголовком и таблицей объектов



План границ объекта

Выносной лист №1



25:32:020501



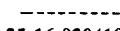
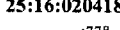
25:16:020418

25:16:020601

25:16:000000:2291

Масштаб 1:5 000

Условные обозначения:

-  1 - граница объекта (характерные точки и их обозначения)
-  2 - контур сооружения
-  - граница кадастрового квартала
- 25:16:020418** - номер кадастрового квартала
-  :778 - граница и кадастровый номер земельных участков, согласно сведений ЕГРН

Подпись *Вандышева* Вандышева Ю.М.

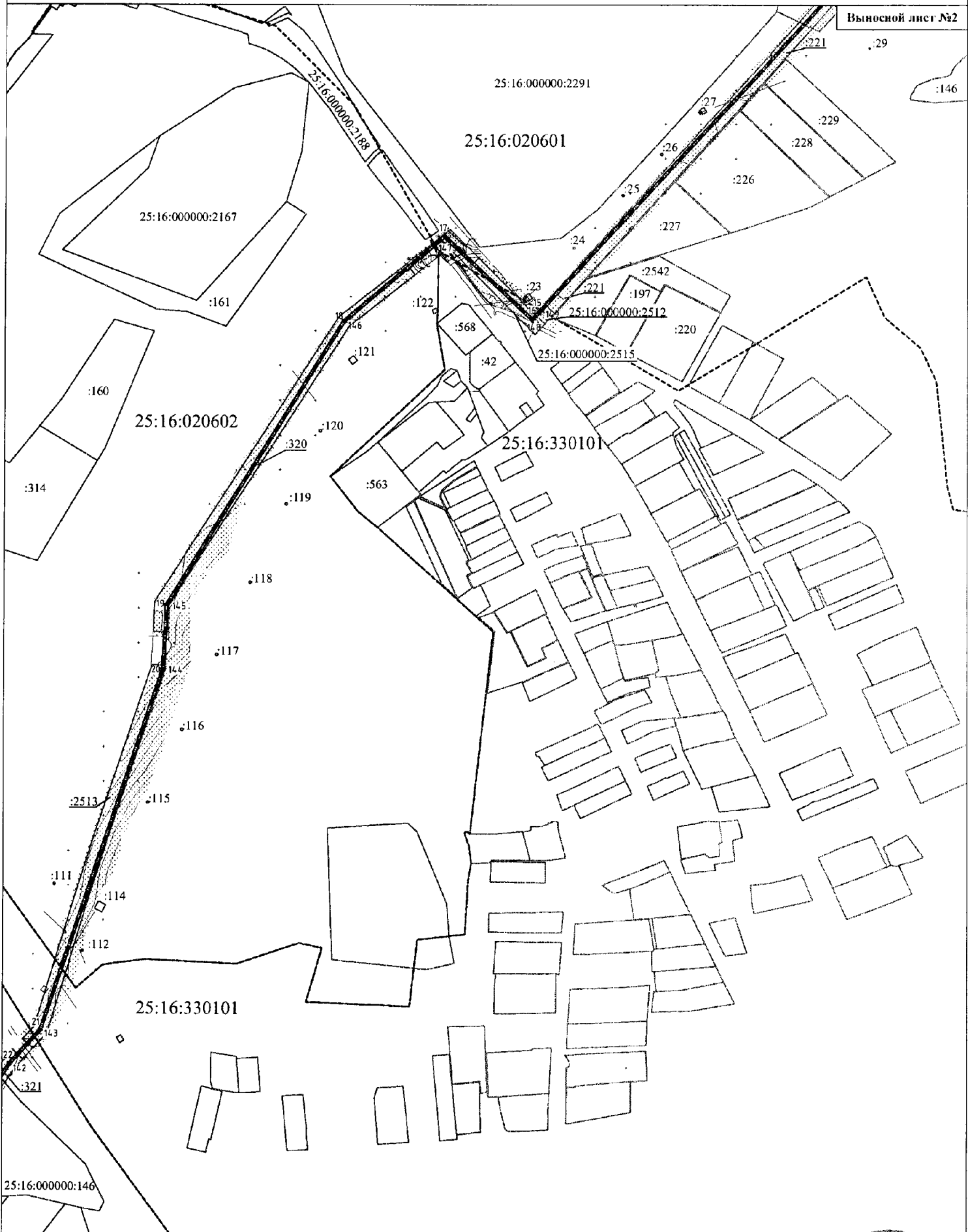
Дата "29" января 2021



Место для оттиска печати (при наличии)

### План границ объекта

Выносной лист №2



#### Условные обозначения:

Масштаб 1:5 000

- 1 — 2 — граница объекта (характерные точки и их обозначения)
- контур сооружения
- граница кадастрового квартала
- 25:16:020418** - номер кадастрового квартала
- :778 - граница и кадастровый номер земельных участков, согласно сведений ЕГРН

Подпись *Валдышева Ю.М.* Валдышева Ю.М.

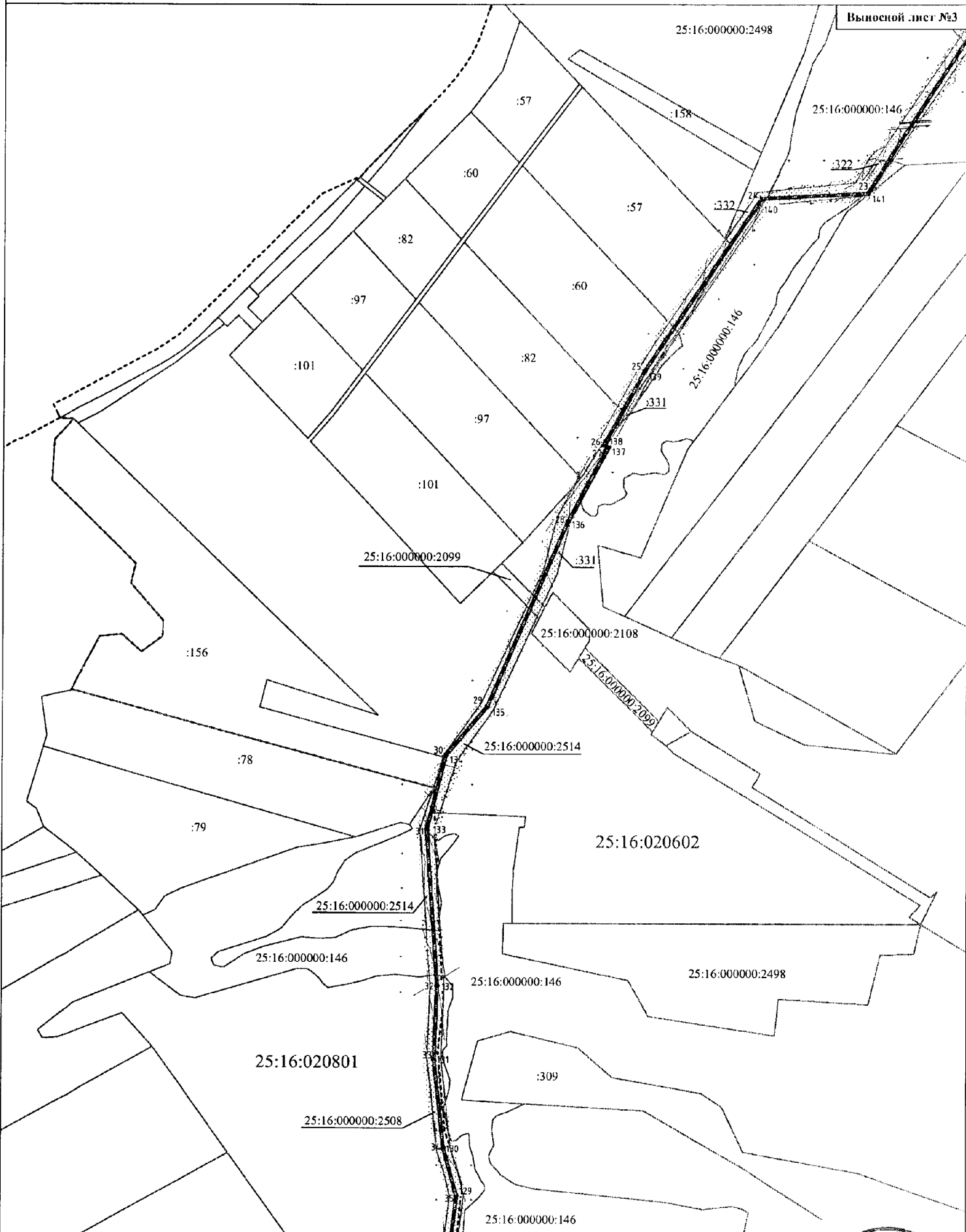
Дата "29" января 2021 г.

Место для оттиска печати (при наличии)



### План границ объекта

Выносной лист №3




#### Условные обозначения:

- 1 — 2 - граница объекта (характерные точки и их обозначения)
- — — — — контур сооружения
- — — — — граница кадастрового квартала
- 25:16:020418 - номер кадастрового квартала
- :778 - граница и кадастровый номер земельных участков, согласно сведений ЕГРН

Масштаб 1:5 000

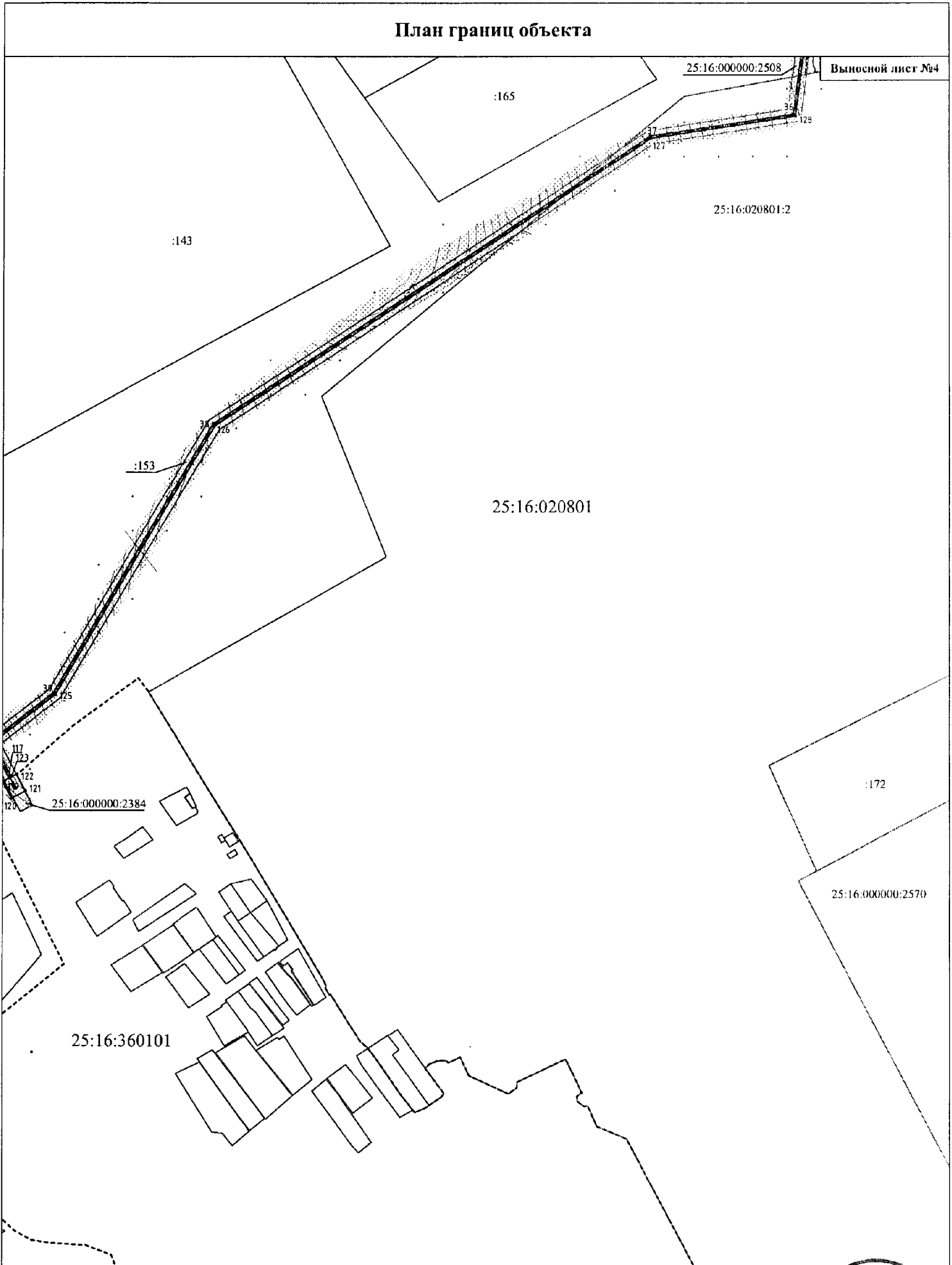
Подпись *Prof* Вандышев Ю.М.

Дата "29" января 2021



Место для оттиска печати (при наличии)

План границ объекта



Выносной лист №4

Условные обозначения:


Масштаб 1:5 000

- 1 — 2 — граница объекта (характерные точки и их обозначения)
- контур сооружения
- - - граница кадастрового квартала
- 25:16:020418** - номер кадастрового квартала
- :778 - граница и кадастровый номер земельных участков, согласно сведений ЕГРН

Подпись *Вандышева Ю.М.* Вандышева Ю.М.

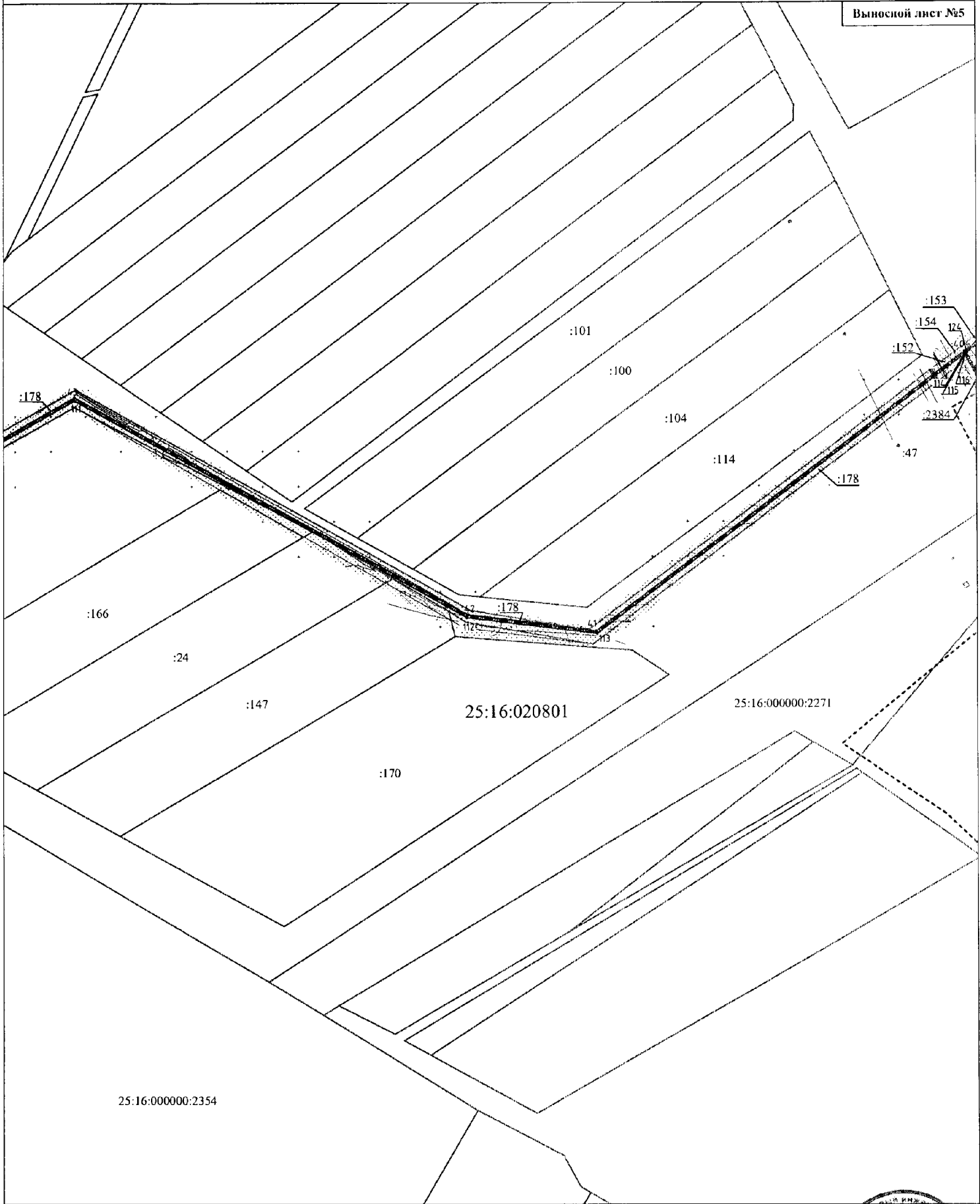
Дата "29" января 2021

Место для отписки печати (при наличии)



### План границ объекта

Выносной лист №5



**Условные обозначения:**

Масштаб 1:5 000

- 1 — 2 - граница объекта (характерные точки и их обозначения)
- - контур сооружения
- граница кадастрового квартала
- 25:16:020418** - номер кадастрового квартала
- :778 - граница и кадастровый номер земельных участков, согласно сведений ЕГРН

Подпись *Вандышева Ю.М.* Вандышева Ю.М.

Дата "29" января 2021 г.

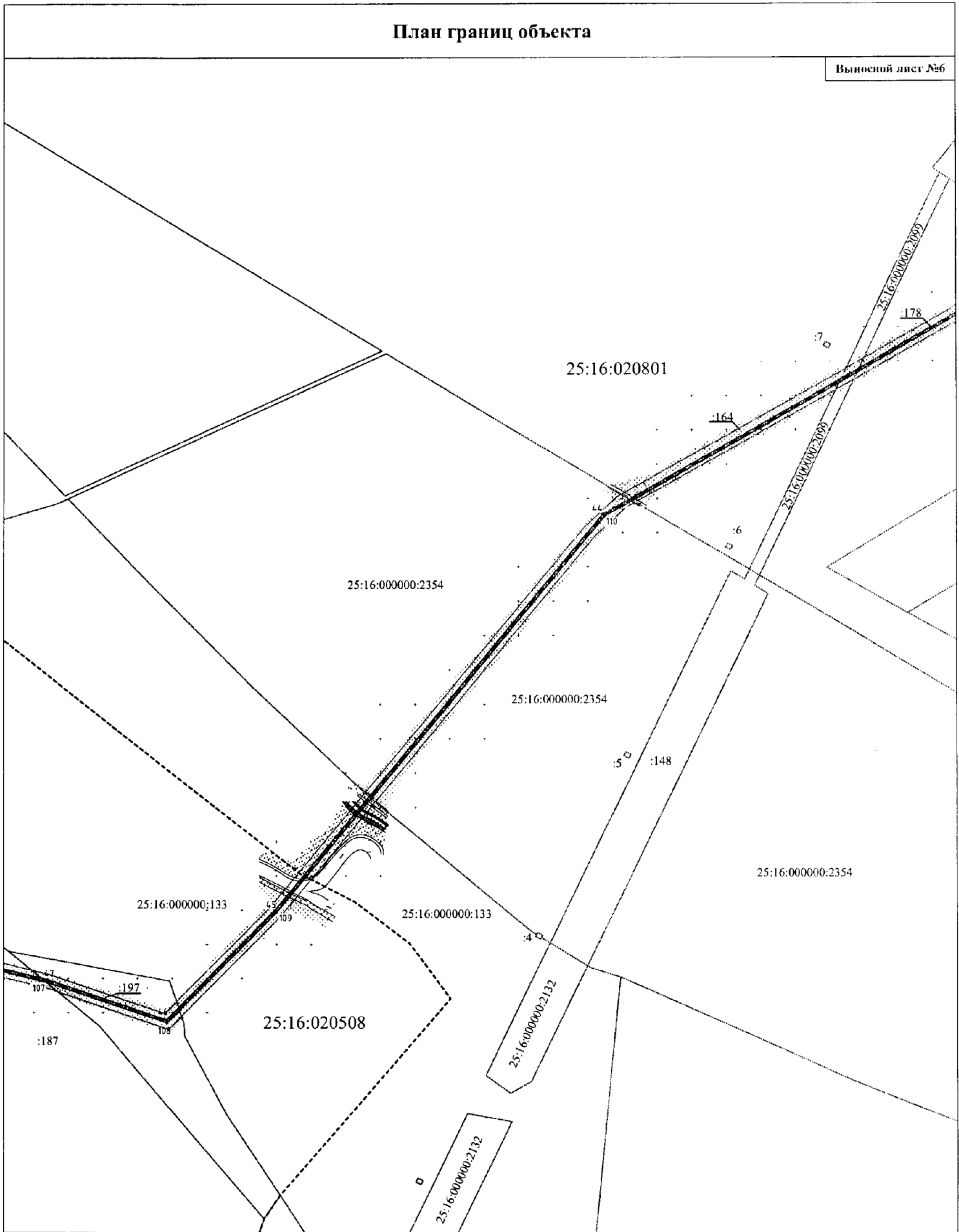


Место для отписки печати (при наличии) лица, составившего описание местоположения границ объекта



# План границ объекта

Выносной лист №6



Масштаб 1:5 000

### Условные обозначения:

- граница объекта (характерные точки и их обозначения)
- контур сооружения
- граница кадастрового квартала
- 25:16:020418 - номер кадастрового квартала
- граница и кадастровый номер земельных участков, согласно сведений ЕГРН

Подпись Вандышова Ю.И.М.

Дата "29" января 2021

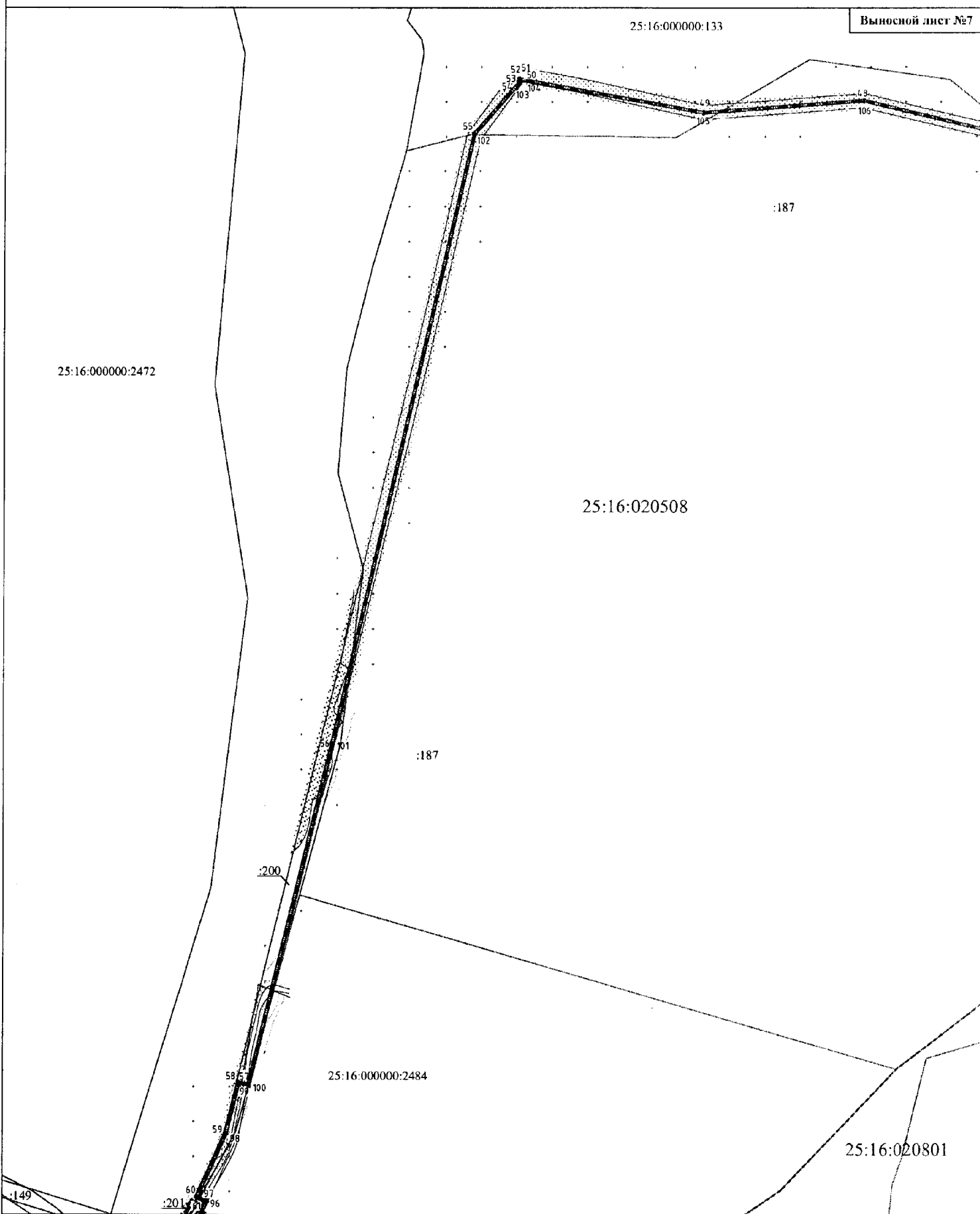


Место для оттиска печати (при наличии) составившего описание местоположения границ объекта

### План границ объекта

25:16:000000:133

Выносной лист №7



Масштаб 1:5 000

#### Условные обозначения:

- 1 — 2 - граница объекта (характерные точки и их обозначения)
- — — — — контур сооружения
- — — — — граница кадастрового квартала
- 25:16:020418** - номер кадастрового квартала
- — — — — :778 - граница и кадастровый номер земельных участков, согласно сведений ЕГРН

Подпись *Ваньшина Ю.М.* Ваньшина Ю.М.

Дата "29" января 2021 г.



Место для оттиска печати (при наличии) составившего описание местоположения границ объекта