



**ИНСПЕКЦИЯ ПО ОХРАНЕ ОБЪЕКТОВ
КУЛЬТУРНОГО НАСЛЕДИЯ ПРИМОРСКОГО КРАЯ**

ПРИКАЗ

26.04.2021

№ 198

г. Владивосток

Об утверждении границ территории объекта культурного наследия (памятника истории и культуры) народов Российской Федерации регионального значения «Дом доходный», начало XX века, расположенного по адресу (местонахождение): Приморский край, г. Владивосток, ул. Адмирала Фокина, д. 17, строение А

В соответствии с Федеральным законом от 25 июня 2002 года № 73-ФЗ «Об объектах культурного наследия (памятниках истории и культуры) народов Российской Федерации», законом Приморского края от 30 апреля 2015 года № 612-КЗ «Об охране объектов культурного наследия (памятников истории и культуры) народов Российской Федерации на территории Приморского края», постановлением Администрации Приморского края от 02 ноября 2016 года № 514-па «Об утверждении положения об инспекции по охране объектов культурного наследия Приморского края»,

ПРИКАЗЫВАЮ:

1. Утвердить:

границы территории объекта культурного наследия (памятника истории и культуры) народов Российской Федерации регионального значения «Дом доходный», начало XX века, (регистрационный номер в Едином государственном реестре объектов культурного наследия (далее – ЕГРОКН) 251410140190005), расположенного по адресу (местонахождение): Приморский край, г. Владивосток, ул. Адмирала Фокина, д. 17, строение А, согласно приложению к настоящему приказу;

2. Осуществлять деятельность в границах территории объекта культурного наследия (памятника истории и культуры) народов Российской Федерации регионального значения «Дом доходный», начало XX века (регистрационный номер в ЕГРОКН 251410140190005), расположенного по адресу (местонахождение): Приморский край, г. Владивосток, ул. Адмирала Фокина, д. 17, строение А, в соответствии с требованиями подпунктов 1, 3 пункта 1 статьи 5.1 Федерального закона от 25 июня 2002 года № 73-ФЗ «Об объектах культурного наследия (памятниках истории и культуры) народов Российской Федерации»;

3. Отделу по государственной охране и сохранению объектов культурного наследия регионального значения инспекции по охране объектов культурного наследия Приморского края обеспечить направление настоящего приказа:

а) в течение трех рабочих дней со дня его принятия в департамент информационной политики Приморского края для официального опубликования;

б) в течение пяти рабочих дней со дня его издания в территориальный орган, осуществляющий государственный кадастровый учет, государственную регистрацию прав, ведение Единого государственного реестра недвижимости и предоставление сведений, содержащихся в Едином государственном реестре недвижимости;

в) в течение семи дней со дня его официального опубликования:

в Главное управление Министерства юстиции Российской Федерации по Приморскому краю для включения в федеральный регистр нормативных правовых актов субъектов Российской Федерации и проведения правовой и антикоррупционной экспертиз;

в Законодательное Собрание Приморского края;

г) в течение десяти дней со дня его принятия:

в прокуратуру Приморского края;

в Министерство строительства Приморского края;

в муниципальное образование Приморского края, на территории которого расположен объект культурного наследия.

4. Настоящий приказ вступает в силу со дня его официального опубликования.

И.о. руководителя инспекции


А.С. Зуев



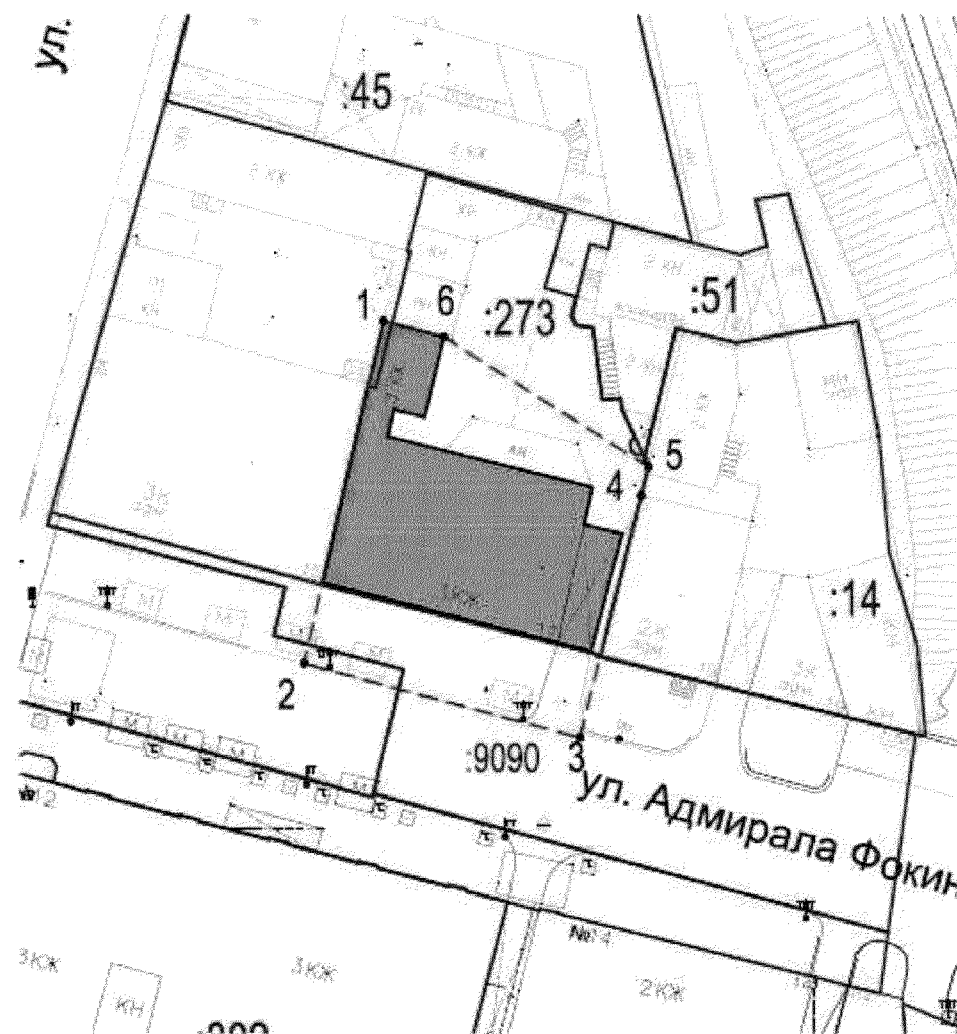
Приложение
к приказу инспекции по охране
объектов культурного наследия
Приморского края
от 26.04.2021 № 198

Границы территории объекта культурного наследия (памятника истории и культуры) народов Российской Федерации регионального значения «Дом доходный», начало XX века, расположенного по адресу (местонахождение): Приморский край, г. Владивосток, ул. Адмирала Фокина, д. 17, строение А


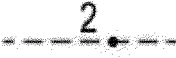

1. Координаты характерных (поворотных) точек к карте (схеме) границ территории объекта культурного наследия регионального значения «Дом доходный», начало XX века

Обозначение (номер) характерной точки	Координаты характерных точек в системе координат МСК-25		Погрешность положения характерной точки (Mt), м
	X	Y	
1	359924.24	1394865.18	Картометрический метод определения координат Mt=0.2
2	359895.80	1394859.06	
3	359890.05	1394882.12	
4	359910.14	1394886.89	
5	359912.54	1394887.46	
6	359922.99	1394870.22	
1	359924.24	1394865.18	

2. Карта (схема) границ территории объекта культурного наследия регионального значения «Дом доходный», начало XX века



Условные обозначения

-  - объект культурного наследия «Дом доходный», начало XX века;
-  - граница территории объекта культурного наследия;
-  - границы земельных участков.