



**ИНСПЕКЦИЯ ПО ОХРАНЕ ОБЪЕКТОВ  
КУЛЬТУРНОГО НАСЛЕДИЯ ПРИМОРСКОГО КРАЯ**

**ПРИКАЗ**

26.04.2021

№ 193

г. Владивосток

**Об утверждении границ территории объекта культурного наследия (памятника истории и культуры) народов Российской Федерации регионального значения «Жилой дом», 1936 г., расположенного по адресу (местонахождение):  
Приморский край, г. Уссурийск, ул. Горького, д. 79**

В соответствии с Федеральным законом от 25 июня 2002 года № 73-ФЗ «Об объектах культурного наследия (памятниках истории и культуры) народов Российской Федерации», законом Приморского края от 30 апреля 2015 года № 612-КЗ «Об охране объектов культурного наследия (памятников истории и культуры) народов Российской Федерации на территории Приморского края», постановлением Администрации Приморского края от 02 ноября 2016 года № 514-па «Об утверждении положения об инспекции по охране объектов культурного наследия Приморского края»,

**ПРИКАЗЫВАЮ:**

1. Утвердить:

границы территории объекта культурного наследия (памятника истории и культуры) народов Российской Федерации регионального значения «Жилой дом», 1936 г. (регистрационный номер в Едином государственном реестре объектов культурного наследия (далее – ЕГРОКН) 251410153210005), расположенного по адресу (местонахождение): Приморский край, г. Уссурийск, ул. Горького, д. 79, согласно приложению к настоящему приказу;

2. Осуществлять деятельность в границах территории объекта культурного наследия (памятника истории и культуры) народов Российской Федерации регионального значения «Жилой дом», 1936 г. (регистрационный номер в ЕГРОКН 251410153210005), расположенного по адресу (местонахождение): Приморский край, г. Уссурийск, ул. Горького, д. 79, в соответствии с требованиями подпунктов 1, 3 пункта 1 статьи 5.1 Федерального закона от 25 июня 2002 года № 73-ФЗ «Об объектах культурного наследия (памятниках истории и культуры) народов Российской Федерации»;

3. Отделу по государственной охране и сохранению объектов культурного наследия регионального значения инспекции по охране объектов культурного наследия Приморского края обеспечить направление настоящего приказа:

а) в течение трех рабочих дней со дня его принятия в департамент информационной политики Приморского края для официального опубликования;

б) в течение пяти рабочих дней со дня его издания в территориальный орган, осуществляющий государственный кадастровый учет, государственную регистрацию прав, ведение Единого государственного реестра недвижимости и предоставление сведений, содержащихся в Едином государственном реестре недвижимости;

в) в течение семи дней со дня его официального опубликования:

в Главное управление Министерства юстиции Российской Федерации по Приморскому краю для включения в федеральный регистр нормативных правовых актов субъектов Российской Федерации и проведения правовой и антикоррупционной экспертиз;

в Законодательное Собрание Приморского края;

г) в течение десяти дней со дня его принятия:

в прокуратуру Приморского края;

в Министерство строительства Приморского края;

в муниципальное образование Приморского края, на территории которого расположен объект культурного наследия.


4. Настоящий приказ вступает в силу со дня его официального опубликования.

И.о. руководителя инспекции



A handwritten signature in black ink, appearing to read 'А.С. Зуев', is written over a circular official stamp.

А.С. Зуев



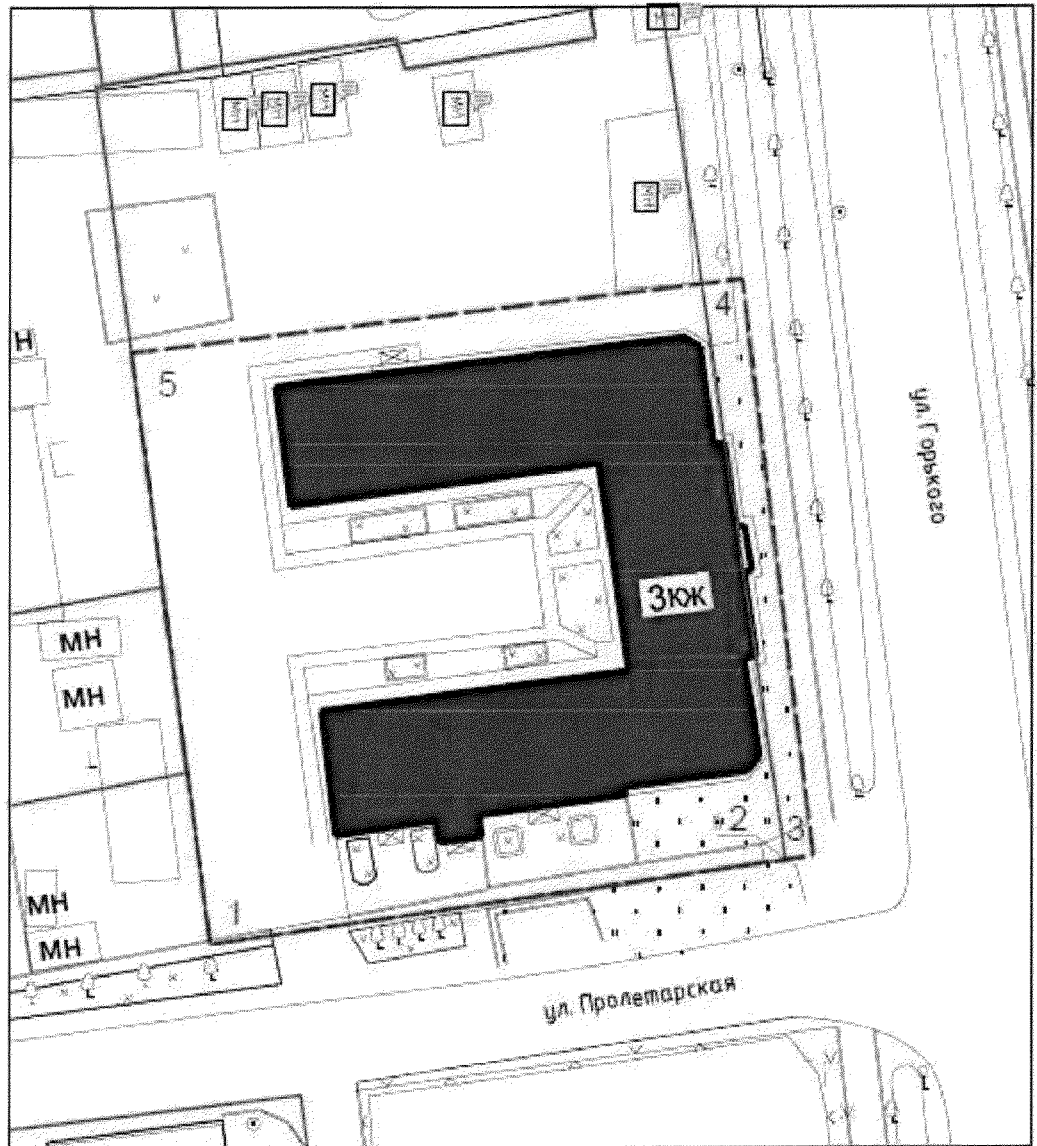
Приложение  
к приказу инспекции по охране  
объектов культурного наследия  
Приморского края  
от 26.04.2021 № 193

**Границы территории объекта культурного наследия (памятника истории и культуры) народов Российской Федерации регионального значения «Жилой дом», 1936 г., расположенного по адресу (местонахождение): Приморский край, г. Уссурийск, ул. Горького, д. 79**





1. Координаты характерных (поворотных) точек к карте (схеме) границ территории объекта культурного наследия регионального значения «Жилой дом», 1936 г.

Обозначение (номер) характерной точки	Координаты характерных точек в системе координат МСК-25		Погрешность положения характерной точки (Mt), м
	X	Y	
1	435981.04	1398529.33	Картометрический метод определения координат Mt=0.02
2	435987.63	1398575.09	
3	435987.96	1398577.30	
4	436033.66	1398571.59	
5	436027.96	1398522.95	
1	435981.04	1398529.33	

2. Карта (схема) границ территории объекта культурного наследия регионального значения «Жилой дом», 1936 г.



**Условные обозначения:**

-  - объект культурного наследия "Жилой дом"
-  - граница территории объекта культурного наследия
-  - точка поворота границы территории объекта культурного наследия.
-  - границы земельных участков.