



**ИНСПЕКЦИЯ ПО ОХРАНЕ ОБЪЕКТОВ
КУЛЬТУРНОГО НАСЛЕДИЯ ПРИМОРСКОГО КРАЯ**

ПРИКАЗ

26.04.2021

№ 196

г. Владивосток

**Об утверждении границ территории объекта культурного наследия (памятника истории и культуры) народов Российской Федерации регионального значения «Здание, в котором в 1921–1924 гг. размещался Владивостокский (ныне – Дальневосточный) политехнический институт», расположенного по адресу (местонахождение):
Приморский край, г. Владивосток, ул. Луговая, д. 33**

В соответствии с Федеральным законом от 25 июня 2002 года № 73-ФЗ «Об объектах культурного наследия (памятниках истории и культуры) народов Российской Федерации», законом Приморского края от 30 апреля 2015 года № 612-КЗ «Об охране объектов культурного наследия (памятников истории и культуры) народов Российской Федерации на территории Приморского края», постановлением Администрации Приморского края от 02 ноября 2016 года № 514-па «Об утверждении положения об инспекции по охране объектов культурного наследия Приморского края»,

ПРИКАЗЫВАЮ:

1. Утвердить:

границы территории объекта культурного наследия (памятника истории и культуры) народов Российской Федерации регионального значения «Здание, в котором в 1921–1924 гг. размещался Владивостокский (ныне – Дальневосточный) политехнический институт» (регистрационный номер в Едином государственном реестре объектов культурного наследия (далее –

ЕГРОКН) 251410140620005), расположенного по адресу (местонахождение): Приморский край, г. Владивосток, ул. Луговая, д. 33, согласно приложению к настоящему приказу;

2. Осуществлять деятельность в границах территории объекта культурного наследия (памятника истории и культуры) народов Российской Федерации регионального значения «Здание, в котором в 1921–1924 гг. размещался Владивостокский (ныне – Дальневосточный) политехнический институт» (регистрационный номер в ЕГРОКН 251410140620005), расположенного по адресу (местонахождение): Приморский край, г. Владивосток, ул. Луговая, д. 33, в соответствии с требованиями подпунктов 1, 3 пункта 1 статьи 5.1 Федерального закона от 25 июня 2002 года № 73-ФЗ «Об объектах культурного наследия (памятниках истории и культуры) народов Российской Федерации»;

3. Отделу по государственной охране и сохранению объектов культурного наследия регионального значения инспекции по охране объектов культурного наследия Приморского края обеспечить направление настоящего приказа:

а) в течение трех рабочих дней со дня его принятия в департамент информационной политики Приморского края для официального опубликования;

б) в течение пяти рабочих дней со дня его издания в территориальный орган, осуществляющий государственный кадастровый учет, государственную регистрацию прав, ведение Единого государственного реестра недвижимости и предоставление сведений, содержащихся в Едином государственном реестре недвижимости;

в) в течение семи дней со дня его официального опубликования:

в Главное управление Министерства юстиции Российской Федерации по Приморскому краю для включения в федеральный регистр нормативных правовых актов субъектов Российской Федерации и проведения правовой и антикоррупционной экспертиз;

в Законодательное Собрание Приморского края;

г) в течение десяти дней со дня его принятия:

в прокуратуру Приморского края;

в Министерство строительства Приморского края;
в муниципальное образование Приморского края, на территории которого
расположен объект культурного наследия.

4. Настоящий приказ вступает в силу со дня его официального
опубликования.

И.о. руководителя инспекции



А.С. Зуев

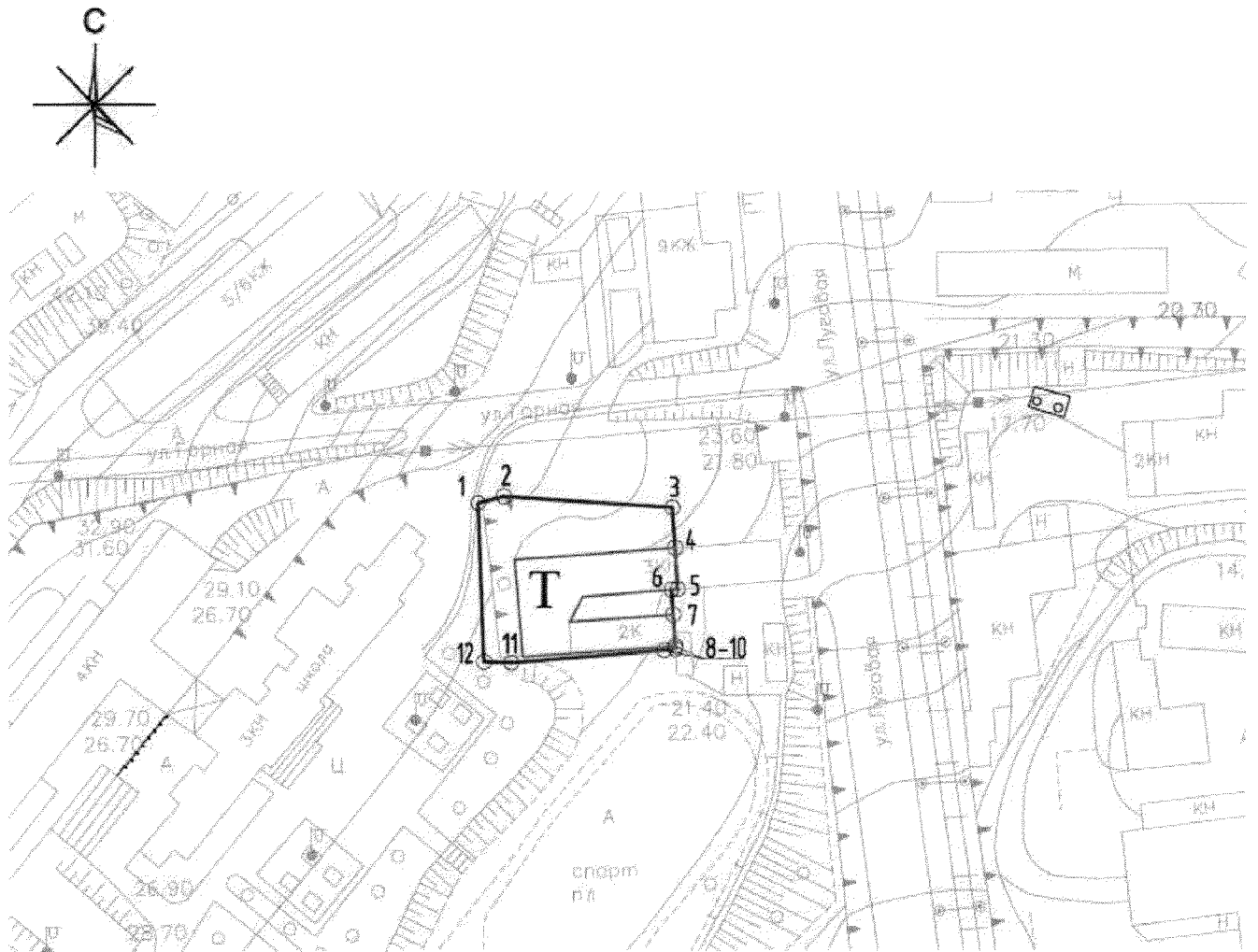
Приложение
к приказу инспекции по охране
объектов культурного наследия
Приморского края
от 26.04.2021 № 196

**Границы территории объекта культурного наследия (памятника истории и культуры) народов Российской Федерации регионального значения «Здание, в котором в 1921–1924 гг. размещался Владивостокский (ныне – Дальневосточный) политехнический институт», расположенного по адресу (местонахождение):
Приморский край, г. Владивосток, ул. Луговая, д. 33**




1. Координаты характерных (поворотных) точек к карте (схеме) границ территории объекта культурного наследия регионального значения «Здание, в котором в 1921–1924 гг. размещался Владивостокский (ныне – Дальневосточный) политехнический институт»

Обозначение (номер) характерной точки	Координаты характерных точек в системе координат МСК-25		Погрешность положения характерной точки (Mt), м
	X	Y	
1	359582,53	1399079,14	Картометрический метод определения координат Mt=0.1
2	359583,95	1399084,65	
3	359581,50	1399120,82	
4	359572,90	1399121,45	
5	359564,09	1399122,06	
6	359563,98	1399120,71	
7	359558,64	1399121,07	
8	359551,90	1399120,71	
9	359551,26	1399121,53	
10	359551,06	1399119,19	
11	359548,37	1399086,37	
12	359548,61	1399080,51	
1	359582,53	1399079,14	

2. Карта (схема) границ территории объекта культурного наследия регионального значения «Здание, в котором в 1921–1924 гг. размещался Владивостокский (ныне – Дальневосточный) политехнический институт»



Условные обозначения

-  - объект культурного наследия "Здание, в котором в 1921-1924 гг. размещался Владивостокский (ныне - Дальневосточный) политехнический институт"
-  - граница территории объекта культурного наследия "Здание, в котором в 1921-1924 гг. размещался Владивостокский (ныне - Дальневосточный) политехнический институт"
-  - характерная точка границы